ДЕПАРТАМЕНТ ПРИРОДНЫХ РЕСУРСОВ И ЭКОЛОГИИ БРЯНСКОЙ ОБЛАСТИ

П Р И К А З

" 16 " декабря 2024 года № 668
г. Брянск

Правовое управление
администрации Губернатора
Брянской области и Правительства
Брянской области
ЗАРЕГИСТРИРОВАНО
« 18 » декабря 2024 г.
Регистрационный номер № 2024001301 2

Об утверждении территориальной схемы обращения с отходами Брянской области

В соответствии с пунктом 2 статьи 13.3 Федерального закона от 24 июня 1998 года № 89-ФЗ "Об отходах производства и потребления", Федеральным законом "О Государственной корпорации по атомной энергии "Росатом", постановлением Правительства Российской Федерации от 22 сентября 2018 года № 1130 "О разработке, общественном обсуждении, утверждении, корректировке территориальных схем в области обращения с отходами производства и потребления, в том числе с твердыми коммунальными отходами, а также о требованиях к составу и содержанию таких схем", пунктом 13 статьи 3 Закона Брянской области от 11 мая 2006 года № 29-З "Об отходах производства и потребления" в целях эффективного обращения с отходами на территории Брянской области,
ПРИКАЗЫВАЮ:

1. Утвердить территориальную схему обращения с отходами Брянской области в соответствии с приложением.
2. Отделу охраны окружающей среды разместить приказ на официальном сайте.
3. Настоящий приказ вступает в силу после его официального опубликования.
4. Контроль за исполнением приказа оставляю за собой.

Директор департамента А.В. Батарчук

Приложение
к Приказу департамента природных ресурсов и экологии Брянской области от 16 декабря 2024 года №

ТЕРРИТОРИАЛЬНАЯ СХЕМА
обращения с отходами Брянской области

Территориальная схема обращения с отходами (далее – территориальная схема) разработана в целях организации и осуществления деятельности по сбору, накоплению, транспортированию, обработке, утилизации, обезвреживанию, захоронению отходов на территории Брянской области в соответствии с нормативно-правовыми актами:

- Федеральным законом от 24.06.1998 № 89-ФЗ "Об отходах производства и потребления" (с последующими изменениями и дополнениями);
- Постановлением Правительства Российской Федерации от 22.09.2018 № 1130 "О разработке, общественном обсуждении, утверждении, корректировке территориальных схем в области обращения с отходами производства и потребления, в том числе с твёрдыми коммунальными отходами, а также о требованиях к составу и содержанию таких схем";
- Основами государственной политики в области экологического развития России на период до 2030 года, утвержденными Президентом Российской Федерации 30 апреля 2012 года;
- Указом Президента Российской Федерации от 19.04.2017 № 176 "О Стратегии экологической безопасности Российской Федерации на период до 2025 года"
- Поручениями Президента Российской Федерации от 29.03.2011 №Пр-781 "О подготовке долгосрочных целевых инвестиционных программ обращения с твёрдыми бытовыми и промышленными отходами в субъектах Российской Федерации"; от 10.04.2012 № Пр-2138 "О разработке комплексной стратегии обращения с твёрдыми бытовыми отходами, предусматривающей, в том числе, создание эффективной системы управления в этой области"; от 15.11.2017 № Пр-2319 "Перечень поручений по результатам проверки исполнения законодательства и решений Президента в сфере регулирования обращения с отходами";
- Государственной программой Российской Федерации "Охрана окружающей среды", утвержденной постановлением Правительства Российской Федерации от 15.04.2014 № 326 (с последующими изменениями и дополнениями);
- Стратегией развития промышленности по обработке, утилизации и обезвреживанию отходов производства и потребления на период до 2030 года, утвержденной распоряжением Правительства Российской Федерации от 25.01.2018 № 84-р;
- Концепцией долгосрочного социально-экономического развития Российской Федерации на период до 2020 года, утвержденной распоряжением Правительства Российской Федерации от 17.11.2008 № 1662-р (с последующими изменениями и дополнениями);
- Стратегией обращения с твёрдыми коммунальными (бытовыми) отходами в Российской Федерации, утвержденной приказом Минприроды России от 14.08.2013 № 298;

- Указом Президента Российской Федерации от 07.05.2018 № 204 "О национальных целях и стратегических задачах развития Российской Федерации на период до 2024 года" (с последующими изменениями и дополнениями);
- приказом Федеральной службы по надзору в сфере природопользования от22.05.2017№ 242 "Об утверждении Федерального классификационного каталога отходов" (с последующими изменениями и дополнениями);
- постановлением Правительства Брянской области от 31.12.2018 № 762-п об утверждении государственной программы "Охрана окружающей среды, воспроизводство и использование природных ресурсов Брянской области"(с последующими изменениями и дополнениями);
- постановлением Правительства Брянской области от 13.03.2018 № 101-п об утверждении региональной программы "Обращение с отходами, в том числе с твердыми коммунальными отходами, на территории Брянской области на 2019 - 2027 годы";
- приказом департамента природных ресурсов и экологии Брянской области от 09.02.2018 № 85 "Об установлении нормативов накопления твердых коммунальных отходов на территории Брянской области" (с последующими изменениями и дополнениями);
- документами территориального планирования Брянской области.

Территориальная схема определяет принципы создания эффективной системы комплексного управления отходами в области, направления и механизмы ее реализации.

Целью разработки территориальной схемы является снижение отрицательного воздействия на окружающую среду отходов производства и потребления за счет организации эффективной системы управления отходами при условии достижения баланса между экологическими и экономическими приоритетами (достижение состояния экологической защищенности при обращении с отходами, создание условий для формирования социально приемлемых тарифов на регулируемые виды деятельности в области обращения с твердыми коммунальными отходами, централизация управления отходами).

Достижение указанной цели требует решения следующих задач:

- охват всей территории области деятельностью по обращению с твердыми коммунальными отходами (далее – ТКО), доведение доли ТКО, вовлеченных в систему централизованного накопления и удаления, до 100%, за счет совершенствования подходов к организации мест накопления и системы транспортирования ТКО, проведения единой тарифной политики, а также использования современного оборудования, позволяющего вести учет образования и движения ТКО;
- централизация потоков, образующихся ТКО, позволяющая обеспечить оптимальную загрузку производственного оборудования;
- создание эффективных автоматизированных производственных мощностей по обработке, утилизации и обезвреживанию отходов;
- оптимизация нагрузки на действующие полигоны ТКО с последующей рекультивацией полигонов, исчерпавших ресурс;
- организация накопления (в том числе раздельного накопления), сбора, транспортирования, обработки, обезвреживания и размещения ТКО как единой комплексной коммунальной услуги;
- использование действующей инфраструктуры с обеспечением поступательного перехода к более современным технологиям.

Территориальная схема разработана на срок до 2030 года и обеспечивает достижение целей государственной политики в области обращения с отходами в порядке их приоритетности:

- максимальное использование исходных сырья и материалов, предотвращение образования отходов, снижение класса опасности отходов в источниках их образования;

- обработку, утилизацию и обезвреживание отходов;
- безопасное захоронение отходов.

Территориальная схема предусматривает комплексную обработку и утилизацию отходов, обеспечивающую минимальный объем их захоронения, использование наилучших доступных технологий обращения с отходами и применение методов экономического регулирования деятельности в области обращения с отходами, направленных на уменьшение количества образующихся отходов и вовлечение их в хозяйственных оборот.

В ходе разработки территориальной схемы:

- собрана и верифицирована информация об источниках образования отходов, местах накопления отходов, объектах по обработке, обезвреживанию, захоронению отходов, потоках движения отходов, организациях, осуществляющих деятельность по обращению с отходами на январь 2024 года;
- сформирована финансовая модель, обеспечивающая расчет экономических последствий реализации территориальной схемы на каждый год её реализации с учетом динамики отходообразования;
- построена электронная модель, включающая в себя базу данных, средства ввода и отображения информации по вопросам обращения с отходами, математическую модель расчета оптимального размещения объектов по обращению с твердыми коммунальными отходами, их технических характеристик, и направлений транспортирования отходов.
-

Краткая характеристика объекта разработки территориальной схемы обращения с отходами

Общие сведения о Брянской области.

Брянская область – субъект Российской Федерации,входит в состав Центрального экономического района и Центрального федерального округа. Граничит с двумя республиками и четырьмя областями РФ: на западе – с Республикой Беларусь (Гомельской и Могилевской областями), на севере – с Калужской и Смоленской областями, на востоке и юго-востоке – с Орловской и Курской областями, а на юге – с Украиной (Черниговской и Сумской областями). Площадь территории – 34,9 тыс. кв. км. Протяженность области с запада на восток – 270 км, с севера на юг – 190 км.

Рисунок 1. Карта Брянской области

В состав области входит 236 муниципальных образований, в том числе 5 городских округов (Брянск, Клинцы, Сельцо, Фокино, Новозыбков), 24 муниципальных района (Брасовский, Брянский, Выгоничский, Гордеевский, Дубровский, Дятьковский, Жирятинский, Злынковский, Карачевский, Клетнянский, Климовский, Клинцовский, Комаричский, Красногорский, Мглинский, Навлинский, Погарский, Почепский, Рогнединский, Севский, Суземский, Суражский, Трубчевский, Унечский), 2 муниципальных округа Жуковский и Стародубский, 29 городских поселений и 176сельских поселений. Административный центр – город Брянск. Наиболее крупные города области: Брянск, Клинцы, Новозыбков, Дятьково.

Природно-климатическая характеристика Брянской области

Брянская область расположена в центральной части Восточно-Европейской равнины на водоразделе двух крупных речных систем – Днепровской и Волжской.

Рельеф определяется влиянием Днепровского оледенения. Ледниковые формы рельефа сглажены процессами эрозии. Поверхность древних морен уплощена и часто перекрыта сверху покровными отложениями различной мощности. Это, в основном, древнеаллювиальная террасированная низменная равнина, слабо расчлененная гидрографической сетью, в северной части переходящая в зандровую равнину.

На территории Брянской области протекает 2867 рек общей протяженностью 12,89 тыс. км. Наиболее крупные: Десна (приток Днепра), Ипуть, Беседь, Болва, Судость, Нерусса. Также в регионе расположено 47 озер общей площадью 1050 га, 11 водохранилищ и 785 прудов общей площадью 1897 и 5958 га соответственно.

Значительная часть региона (около четверти общей площади) покрыта лесами. Леса самых разнообразных типов: хвойные, смешанные и широколиственные, а также лесостепь.

Информация о почвенном фонде Брянской области представлена в таблице 1.

Таблица 1. Почвенный фонд Брянской области[1]

Почвы	Доля площади, %
Дерново-подзолистые преимущественно мелко- и неглубокоподзолистые	22,5
Дерново-подзолистые преимущественно неглубокоподзолистые	3,3
Дерново-подзолистые (без разделения)	3,5
Дерново-подзолистые со вторым осветленным горизонтом	0,8
Дерново-подзолистые поверхностно-глееватые преимущественно глубокие и сверхглубокие	4,2
Дерново-подзолистые иллювиально-железистые	19,2
Дерново-палево-подзолистые и подзолисто-буроземные глубокоглееватые и глеевые	0,3
Дерново-подзолисто-глеевые	8,6
Светло-серые лесные	3,7
Серые лесные	20,4
Темно-серые лесные	0,1
Торфяные болотные низинные	3,4
Пойменные кислые	8,3
Пойменные слабокислые и нейтральные	1,8
Итого	100

Климат области – умеренно континентальный с тёплым летом и умеренно холодной зимой. Среднегодовая температура воздуха постепенно повышается с севера на юг от +4,5С ° (Рогнедино) до +5,9С ° (Севск).

Зима сравнительно мягкая, преобладает пасмурная погода, сопровождающаяся снегопадами. За зиму выпадает около 160мм осадков. Самым холодным месяцем является январь со средней температурой −7−9 °С. Абсолютный минимум температур воздуха достигает −37−41 °С.

Лето обычно наступает в 20-х числах мая, когда среднесуточная температура воздуха превышает +15°С, и продолжается в среднем 105–110 дней. Самый тёплый месяц – июль, средняя температура воздуха находится в пределах +18,8…+19,5 °С. Абсолютный максимум температуры по области достигает +36…+37 °С. В среднем за лето выпадает 220–230мм осадков.

Большинство полезных ископаемых на территории региона залегает на незначительной глубине или непосредственно на поверхности земли, что существенно облегчает их добычу и разработку.

Одним из основных полезных ископаемых Брянской области является торф. Торфяники в пределах области занимают территорию в 82 тыс. га. Также распространены месторождения строительного сырья: кварцевые, стекольные и строительные пески, глины, мел, мергель, трепел.

Демографическая ситуация

[1] По информации Единого государственного реестра почвенных ресурсов России (http://egrpr.soil.msu.ru).

По данным статистической отчетности численность населения Брянской области на 1 января 2024 года составила 1142404 человека. По сравнению с 2022 годом численность населения уменьшилась на 10101 человека. Городское население области составляет 796237 человек (69,7%), сельское – 346167 человек (30,3%)[2].

Таблица 2. Численность населения Брянской области (на 1 января)

Годы	Всего, чел.	в том числе	
		городское	сельское
2022	1152505	802376	350129
2023	1142404	796237	346167

Таблица 3. Численность населения Брянской области по городским округам и муниципальным районам, человек

	на 1 января 2023 года	на 1 января 2024 года
Брянская область	1152505	1142404
Городской округ г. Брянск	391769	389293
Городской округ г. Клинцы	69556	61627
Городской округ г. Новозыбков	48937	38063
Городской округ г. Сельцо	15611	15397
Городской округ г. Фокино	12245	12104
Жуковский муниципальный округ	33473	33145
Стародубский муниципальный округ	34678	34347
Брасовский муниципальный район	17480	17303
Брянский муниципальный район	71149	71484
Выгоничский муниципальный район	16946	16962
Гордеевский муниципальный район	9808	9643
Дубровский муниципальный район	14601	14431
Дятьковский муниципальный район	53768	53082
Жирятинский муниципальный район	6449	6353
Злынковский муниципальный район	11527	11426
Карачевский муниципальный район	31323	30873
Клетнянский муниципальный район	16687	16413
Климовский муниципальный район	25313	24892
Клинцовский муниципальный район	16882	16650
Комаричский муниципальный район	15311	15238
Красногорский муниципальный район	10092	9920
Мглинский муниципальный район	15548	15435
Навлинский муниципальный район	26741	26640
Погарский муниципальный район	28816	28388
Почепский муниципальный район	33958	33328
Рогнединский муниципальный район	6083	5956
Севский муниципальный район	13867	13528
Суземский муниципальный район	15117	14835
Суражский муниципальный район	21884	21714
Трубчевский муниципальный район	32885	32658
Унечский муниципальный район	34001	33601

[2] По данным территориального органа Федеральной службы государственной статистики по Брянской области (https://bryansk.gks.ru/).

Промышленность и сельское хозяйство

Промышленность

Производственный сектор области представлен предприятиями, относящимися к видам деятельности: "Добыча полезных ископаемых", "Обрабатывающие производства", "Обеспечение электрической энергией, газом и паром; кондиционирование воздуха", "Водоснабжение; водоотведение, организация сбора и утилизация отходов, деятельность по ликвидации загрязнений".

Весомый вклад в развитие промышленности вносят такие ведущие предприятия, как АО УК "Брянский машиностроительный завод" (магистральные и маневровые тепловозы, запасные части для подвижного состава), АО "Клинцовский автокрановый завод"(краны на автомобильном ходу на шасси МАЗ, КАМАЗ, Урал, краны на гусеничном ходу), ЗАО "Брянский Арсенал" (автогрейдеры и запасные части к ним), АО "ПО "Бежицкая сталь" (колесные центры, стальное литье), АО "Брянсксельмаш" (зерноуборочная и кормоуборочнаятехника, техника для прямого посева), ООО "Жуковский Веломотозавод" (квадроциклы, велосипеды, снегоходы), АО "Группа Кремний Эл" (интегральные микросхемы, дискретные полупроводники), АО "Карачевский завод "Электродеталь» (прямоугольные электрические соединители) и другие.

В 2023 году промышленными предприятиями Брянской области отгружено товаров собственного производства на 476,6 млрд. рублей. Индекс промышленного производства составил в целом по данному сектору экономики 114,5 процента.

Отгружено полезных ископаемых на 172,3 млн. рублей. Индекс промышленного производства по данному виду деятельности составил 94,6 процента.

По группе обрабатывающих производств объем отгруженных товаров составил 442,9 млрд. рублей. Индекс промышленного производства по обрабатывающим производствам составил 115,7 процента.

Увеличился выпуск продукции по следующим видам деятельности: производство лекарственных средств и материалов, применяемых в медицинских целях — в 44,4 раза; производство готовых металлических изделий, кроме машин и оборудования — на 34,7 процента; производство электрического оборудования — на 33,3 процента; производство компьютеров, электронных и оптических изделий — на 28,4 процента; производство машин и оборудования, не включенных в другие группировки — на 22,2 процента; деятельность полиграфическая и копирование носителей информации — на 19,9 процента;производство прочих транспортных средств и оборудования — на 14,1 процента;производство металлургическое — на 11,2 процента;ремонт и монтаж машин и оборудования — на 11,2 процента; производство пищевых продуктов — на 10,2 процента;производство резиновых и пластмассовых изделий — на 10,0 процентов; производство химических веществ и химических продуктов — на 5,9 процента; производство прочей неметаллической минеральной продукции — на 5,9 процента; производство автотранспортных средств, прицепов и полуприцепов — на 4,8 процента;производство бумаги и бумажных изделий — на 2,6 процента; производство одежды — на 1,8 процента; производство напитков — на 1,3 процента; производство кожи и изделий из кожи — 0,4 процента; обработка древесины и производство изделий из дерева и пробки, кроме мебели — на 0,4 процента.

В структуре обрабатывающих производств производство пищевых продуктов занимает 38,1 процента; производство прочих транспортных средств и оборудования - 15,6 процента; производство машин и оборудования, не включенных в другие группировки — 6,5 процента; производство готовых металлических изделий, кроме машин и оборудования - 5,1 процента; производство прочей неметаллической

минеральной продукции - 4,6 процента; производство химических веществ и химических продуктов - 4,5 процента; производство автотранспортных средств, прицепов и полуприцепов — 4,1 процента; производство бумаги и бумажных изделий - 3,6 процента; производство металлургическое - 2,5 процента.

На предприятиях по обеспечению электрической энергией, газом и паром; кондиционированию воздуха за 2023 год отгружено товаров собственного производства на сумму 21,9млрд. рублей. Индекс производства по данному виду деятельности составил 91,8процента.

На предприятиях по обеспечению водоснабжения; водоотведения, организации сбора и утилизации отходов, деятельности по ликвидации загрязнений за 2023 год отгружено товаров собственного производства на сумму 11,6 млрд. рублей. Индекс производства по данному виду деятельности составил 97,8 процента.

Сельское хозяйство

Развитие сельского хозяйства региона обусловлено реализацией крупных инвестиционных проектов в отрасли животноводства и растениеводства, широким применением прогрессивных технологий, государственной поддержкой агропромышленного комплекса.

В рамках государственной программы "Развитие сельского хозяйства и регулирование рынков сельскохозяйственной продукции, сырья и продовольствия Брянской области" предусмотрены следующие направления государственной поддержки: на посевную площадь, занятую зерновыми, зернобобовыми, масличными (за исключением рапса и сои), кормовыми сельскохозяйственными культурами; на посевную площадь, занятую картофелем, овощами; на посевную площадь, засеянную элитными семенами сельскохозяйственных культур; производство картофеля и овощей; элитное семеноводство; производство молока; племенное животноводство; мясное скотоводство; развитие малых форм хозяйствования; агрохимическое обследование сельскохозяйственных земель и другие.

В рамках государственной программы "Эффективное вовлечение в оборот земель сельскохозяйственного назначения и развитие мелиоративного комплекса Брянской области" осуществляется субсидирование культуртехнических и гидромелиоративных мероприятий.

В 2023 году Брянская область заняла 1-е место в России по валовому сбору и урожайности картофеля и произвела каждый пятый килограмм картофеля в Российской Федерации.

По поголовью крупного рогатого скота - 1-е место в ЦФО и 2-е место в Российской Федерации.

По производству крупного рогатого скота на убой в живом весе - 1-е место в Российской Федерации.

По урожайности зерновых и зернобобовых культур - 2-е место в ЦФО.

По урожайности зерновых культур — 3-е место в ЦФО.

В 2023 году объем производства продукции сельского хозяйства в хозяйствах всех категорий составил 154,1 млрд. рублей или 112,3 процента в сопоставимых ценах к уровню 2022 года.

Сельхозтоваропроизводителями всех форм собственности за 2023 год произведено мяса (в живом весе) 662,9 тыс. тонн, что составило 117,2 процента к уровню 2022 года, молока – 324,5 тыс. тонн (106,5 процента). Намолочено зерна (в первоначально - оприходованном весе) 2320,6 тыс. тонн или 112,9 процента к уровню 2022 года, накопано картофеля 1833,0 тыс. тонн (145,8 процента), собрано овощей – 117,9 тыс. тонн (104,3 процента).

В сельскохозяйственных организациях области произведено мяса (в живом весе) 643,0 тыс. тонн, что составило 118,3 процента к уровню 2022 года, молока – 246,5 тыс.

тонн (110,2 процента). Намолочено зерна (в первоначально-оприходованном весе) 1883,8 тыс. тонн или 113,3 процента к уровню 2022 года, накопано картофеля 961,1 тыс. тонн (140,8 процента), собрано овощей 22,3 тыс. тонн (83,9 процента).

Состояние окружающей среды

Одним из ведущих факторов внешней среды, определяющих условия проживания населения, является состояние атмосферного воздуха. В 2023 году контроль за качеством атмосферного воздуха на территории Брянской области Управлением Роспотребнадзора осуществлялся на 76 мониторинговых точках и постах наблюдения. Всего в 2023 году исследовано 15 457 проб атмосферного воздуха населённых мест, из них 13 369 проб на содержание загрязняющих веществ в городских поселениях, в которых 20 проб не соответствовали нормативным требованиям, что составляет 0,15% (2022 – 0,3%; 2021 – 1,45%; 2020 – 1,2%). По РФ доля проб воздуха не соответствующих гигиеническим нормативам составила 1,19% (данные 2022 г.). Также исследовано 2 088 проб на содержание загрязняющих веществ в сельских поселениях, в которых превышений гигиенических нормативов не обнаружено.

Наблюдения за состоянием загрязнения атмосферы г. Брянска осуществляется на четырех стационарных постах силами Брянского ЦГМС – филиала ФГБУ "Центрально-Черноземное УГМС". В атмосфере города контролируется содержание таких примесей, как взвешенные вещества, диоксид серы, оксид углерода, диоксид и оксид азота, формальдегид, бенз(а)пирен.

Уровень загрязнения атмосферного воздуха г.Брянска высокий, ИЗА = 7,98 (без учета бенз(а)пирена).Основными загрязнителями атмосферы остаются взвешенные вещества, диоксид азота, формальдегид. Обусловлено это выбросами предприятий металлургии, машиностроения, строительного комплекса, выбросами при производстве, передачи и распределении электроэнергии, газа, пара и горячей воды, а также выбросами автотранспорта и неудовлетворительным качеством дорожного покрытия и уборки улиц.

Остается неблагополучным состояние рек, особенно в зонах промышленных центров, из-за поступления с поверхностными стоками и сточными водами больших количеств загрязняющих веществ. На городские очистные станции поступает смесь бытовых и производственных сточных вод, прошедших в случае необходимости локальную очистку на предприятиях. Но в течение нескольких десятков лет эти локальные очистные сооружения не модернизируются. Около 90 % водопользователей нарушают условия сброса загрязняющих веществ в сточных водах, отводимые в системы канализации. Наиболее крупные водопользователи Брянской области, имеющие выпуски сточных вод: МУП ВКХ г. Клинцы, АО "Пролетарий", МУП ВКХ г. Дятьково, МУП "Новозыбковский городской водоканал", МУП "Карачевский городской водоканал", АО "Мальцовский портландцемент", ООО "Жилкомхоз"г. Сельцо, МУП МО г. Фокино, АО ПО "Бежицкая сталь", АО "Унечский водоканал".

В 2023 году изучение качества поверхностных вод рек бассейна р. Днепр в Брянской области проводилось на 6 водных объектах: Ипуть, Унеча, Десна, Болва, Снежеть, Навля в 9 пунктах и 16 створах. Случаев высокого и экстремально высокого загрязнения на водных объектах бассейна не отмечалось.

Особенности региона

Особенностями Брянской области, которые учитываются при формировании территориальной схемы, являются:

- Основные виды экономической деятельности Брянской области – промышленность (обрабатывающие производства, обеспечение электрической энергией, газом и паром; кондиционирование воздуха), сельское хозяйство.

- Неравномерное распределение ареалов образования ТКО: плотность населения составляет 34,4 человека на 1 км^2, 69,7% которого сосредоточено в городской местности. В г.о. Брянск насчитывается более 389 тысяч жителей, в г. Клинцы – порядка 62 тысяч, в г. Новозыбков – более 38 тыс. жителей.

Особенности развития системы обращения с отходами в Брянской области

Одним из основных факторов воздействия на окружающую среду являются отходы производства и потребления. Проблема отходов является комплексной, охватывает все области экономики и жизнедеятельности населения Брянской области. Для решения данной проблемы необходимы единый организационно-технологический подход, научно-обоснованные программно-целевые методы решения и координация действий всех уровней власти – федеральных, областных и муниципальных, а также бизнеса, общественных организаций и населения.

Важнейшим условием обеспечения санитарно-эпидемиологического благополучия населения, исключения вредного воздействия техногенных и антропогенных факторов на окружающую среду и человека является формирование инновационной и эффективной областной комплексной системы обращения с отходами и вторичными материальными ресурсами, безопасное и рациональное размещение основных объектов системы на территории Брянской области.

Эффективность комплексной системы обращения с отходами и вторичными материальными ресурсами на территории Брянской области в полной мере зависит от схемы размещения основных объектов.

Областная комплексная система должна обеспечивать научно-технологическое и организационно-управленческое решение первоочередных экологических задач и способствовать устойчивому развитию региона в перспективе.

Существующая в настоящее время в Брянской области система обращения с отходами основана преимущественно на их захоронении.

На сегодняшний день основными характеристиками существующей системы обращения с ТКО региона являются:

- несовершенство систем учета и контроля образования ТКО и ВМР;
- неполный охват населения услугами по планово-регулярной очистке;
- неразвитость производственной базы по механизированной сортировке ТКО и переработке ВМР в товарную продукцию;
- неразвитость рынка вторичного сырья и продукции, произведенной на его основе.

Основными проблемами, препятствующими увеличению использования вторичных ресурсов в экономике региона, являются:

- отсутствие единой информационной среды, обеспечивающей участников рынка достоверной информацией об объемах и источниках образования отходов, потребностях во вторичных материальных ресурсах, доступных способах их переработки, утилизации;
- отсутствие системного подхода к организации схем потоков отходов, направленного на извлечение вторичных ресурсов и оптимизацию транспортных потоков движения отходов;
- неразвитость мощностей по первичной обработке (сортировке) отходов и отсутствие возможности стабильных крупнотоннажных поставок вторсырья на переработку.

Сложившаяся в области система правового регулирования не выделяет переработку вторичных ресурсов в качестве автономного объекта управления. В этой связи на обращение с вторичными ресурсами распространяются требования нормативных правовых документов, регламентирующих обращение с отходами в целом. В результате преимущественно реализуется одно направление в системе обращения с отходами – захоронение на объектах размещения отходов, включенных в государственный реестр объектов размещения отходов.

Таким образом, на сегодняшний день в области правовое регулирование обращения с отходами, как с вторичными материальными ресурсами, развито очень слабо. Сформировавшаяся на муниципальном и региональном уровнях система управления отходами ориентирована, главным образом, на обеспечение экологической безопасности при обращении с отходами, что дает большие полномочия контролирующим органам, но не содержит стимулов для сокращения объемов их размещения в природной среде.

Сократить поток отходов на объекты их захоронения можно только одним способом – масштабным и своевременным выделением из твердых коммунальных отходов ресурсов, пригодных для вторичного использования. При такой постановке задачи одним из важнейших элементов территориальной схемы является организация системы сбора и извлечения утильных фракций отходов при обработке (сортировке).

Исходя из вышеизложенных концептуальных подходов, территориальная схема обращения с отходами должна строиться на основе следующих принципов:

1. Максимальное использование ресурсного потенциала отходов. Данный принцип предполагает исключение захоронения отходов, обладающих ресурсным потенциалом, путем построения системы, направленной на извлечение максимального количества вторичного сырья за счет внедрения раздельного накопления (сбора), современных систем сортировки отходов, создания производств по переработке вторсырья.

2. Минимизация количества отходов, направляемых на захоронение. Реализация данного принципа осуществляется с целью снижения негативного воздействия объектов размещения отходов на окружающую среду за счет отбора утильных фракций в виде вторичного сырья, применения современных технологий обезвреживания и утилизации.

3. Укрупнение объектов утилизации отходов с целью повышения экономической эффективности инвестиций в развитие отрасли, строительства более совершенных объектов и минимизации негативного воздействия на окружающую среду на стадии утилизации отходов. Данный принцип подразумевает строительство межмуниципальных объектов по переработке отходов. Ограничением при реализации данного принципа является необходимость обеспечения оптимальной логистической доступности с целью сохранения надежности функционирования системы удаления отходов и минимизации расходов населения на оплату коммунальных услуг.

4. Максимальное вовлечение частных инвесторов в систему обращения с отходами. Внедрение современных технологий переработки отходов потребует значительных инвестиций. В соответствии с принятой в Российской Федерации концепцией развития ЖКХ основой развития отрасли должно стать максимальное привлечение частных инвестиций и обеспечение функционирования отрасли за счет рыночных механизмов.

Масштабность и сложность задачи, наличие в ней значительного межотраслевого, и межмуниципального аспектов, необходимость комплексного подхода и организации взаимодействия органов власти всех уровней, хозяйствующих субъектов и населения, обуславливает ее решение системно-целевыми методами с использованием инструментария и детальной дорожной карты – территориальной схемы обращения с отходами. Только такой подход позволяет сконцентрировать для решения этой задачи необходимые финансовые, организационные, технические и научные ресурсы, привлечь значительные объемы внебюджетных инвестиций.

РАЗДЕЛ 1. НАХОЖДЕНИЕ ИСТОЧНИКОВ ОБРАЗОВАНИЯ ОТХОДОВ

Источник образования отходов – объект капитального строительства или другой объект, а также их совокупность, объединенные единым назначением и (или) неразрывно связанные физически или технологически и расположенные в пределах одного или нескольких земельных участков, на которых образуются отходы.

Перечень источников образования отходов сформирован на основе сведений департамента природных ресурсов и экологии Брянской области, органов местного

самоуправления Брянской области, Государственной информационной системы жилищно-коммунального хозяйства (ГИС ЖКХ), Федеральной службы государственной статистики, портала общественного проекта ГосЖКХ (gosjkh.ru), сведений из открытых источников сети Интернет.

В территориальную схему включена вся собранная информация об объектах, являющихся источниками образования твердых коммунальных отходов, для которых установлены нормативы накопления твердых коммунальных отходов, по следующим категориям:

- Административные здания, учреждения, конторы (банки, финансовые учреждения; отделения связи; административные, офисные учреждения, организации);
- Предприятия торговли (продовольственный магазин; промтоварный магазин; павильон; лоток; палатка, киоск; торговля с машин; супермаркет; рынки продовольственные; рынки промтоварные; склады, строительные базы и т.п.);
- Предприятия транспортной инфраструктуры (автомастерские, шиномонтажная мастерская, станция технического обслуживания; автозаправочные станции; автостоянки и парковки; гаражи; автомойка; железнодорожные и автовокзалы, аэропорты, речные порты);
- Дошкольные и учебные заведения (дошкольное образовательное учреждение; общеобразовательное учреждение, школа искусств, учреждение дополнительного образования, центры развития детей и т.п.; учреждение начального и среднего профессионального образования, высшего профессионального и послевузовского образования или иное учреждение, осуществляющее образовательный процесс; детские дома, интернаты);
- Культурно-развлекательные, спортивные учреждения (клубы, дома культуры, кинотеатры, концертные залы, театры, цирки; библиотеки, архивы; выставочные залы, музеи; спортивные арены, стадионы; спортивные клубы, центры, комплексы; зоопарк, ботанический сад; пансионаты, дома отдыха, туристические базы);
- Предприятия общественного питания (кафе, рестораны, бары, закусочные, столовые);
- Предприятия службы быта (мастерские по ремонту бытовой и компьютерной техники; мастерские по ремонту обуви, ключей, часов и пр.; ремонт и пошив одежды; парикмахерские, косметические салоны, салоны красоты; гостиницы; общежития; бани, сауны);
- Предприятия в сфере похоронных услуг (кладбища; организация, оказывающая ритуальные услуги);
- Иные объекты (садоводческие и огороднические некоммерческие товарищества, садово-огородные земельные участки; предприятия иных отраслей промышленности);
- Домовладения (многоквартирные дома; индивидуальные жилые дома).

Дополнительно в территориальную схему включены источники образования ТКО – объекты Министерства обороныРосийской Федерации.

Количество объектов, являющихся источниками образования ТКО приведено в таблице 4.1.

Таблица 4.1. Количество источников образования ТКО

Наименование категории	Количество источников образования ТКО, единиц
Многоквартирные дома	9845
Индивидуальные жилые дома	285105
Административные здания, учреждения, конторы	1612

Предприятия торговли	6291
Предприятия транспортной инфраструктуры	1860
Дошкольные и учебные заведения	1254
Культурно-развлекательные, спортивные учреждения	1178
Предприятия общественного питания	892
Предприятия службы быта	2260
Предприятия в сфере похоронных услуг	820
Иные объекты	86
Объекты Министерства обороны	39
Итого	311242

Все объекты, являющиеся источниками образования твердых коммунальных отходов, были распределены по категориям. В соответствии с этой классификацией были проведены исследования количества образуемых твердых коммунальных отходов, результаты которых представлены в Таблице 13.1. Реестр источников образования ТКО в разрезе поселений представлен в электронной модели территориальной схемы и Приложении А1. Источники образования ТКО, сгруппированные по поселениям Брянской области, представлены в таблице 4.2.

В Приложении А2 приведен адресный перечень источников образования иных видов отходов, не относящихся к ТКО (адресный перечень индивидуальных предпринимателей и юридических лиц, являющихся источниками образования иных видов отходов, не относящихся к ТКО) с указанием массы образующихся отходов, составленный на основании отчетности 2-ТП (отходы)).

Таблица 4.2. Источники образования ТКО, сгруппированные по поселениям

№ п/п	Географические координаты WGS84	Код ОКТМО	Муниципальный район/городской округ	Поселение
1	52.590054 34.604021	15604408	Брасовский район	Брасовское сельское поселение
2	52.668726 34.942632	15604412	Брасовский район	Веребское сельское поселение
3	52.539182 34.504452	15604414	Брасовский район	Вороноволгское сельское поселение
4	52.643379 34.819141	15604416	Брасовский район	Глодневское сельское поселение
5	52.704520 34.745712	15604424	Брасовский район	Добриковское сельское поселение
6	52.692639 34.537905	15604404	Брасовский район	Дубровское сельское поселение
7	52.512609 34.415078	15604432	Брасовский район	Крупецкое сельское поселение
8	52.560922 34.577036	15604151	Брасовский район	Локотское городское поселение
9	52.652542 34.528850	15604444	Брасовский район	Погребское сельское поселение
10	52.600124 34.670353	15604436	Брасовский район	Сныткинское сельское поселение
11	52.601579 34.780675	15604440	Брасовский район	Столбовское сельское поселение
12	53.303446 34.068589	15608404	Брянский район	Глинищевское сельское поселение
13	53.192004 34.237571	15608412	Брянский район	Добрунское сельское поселение
14	53.459430 34.055366	15608416	Брянский район	Домашовское сельское поселение
15	53.312889 34.708801	15608424	Брянский район	Журиничское сельское поселение
16	53.274772 34.235433	15608440	Брянский район	Мичуринское сельское поселение
17	53.348010 34.194802	15608443	Брянский район	Нетьинское сельское поселение
18	53.381599 34.317890	15608442	Брянский район	Новодарковичское сельское поселение
19	53.321507 33.775325	15608444	Брянский район	Новосельское сельское поселение
20	53.327617 34.173135	15608450	Брянский район	Отрадненское сельское поселение
21	53.287478 34.924405	15608451	Брянский район	Пальцовское сельское поселение
22	53.138532 34.363560	15608454	Брянский район	Свенское сельское поселение
23	53.263010 34.296680	15608455	Брянский район	Снежское сельское поселение
24	53.374610 34.488066	15608460	Брянский район	Стекляннорадицкое сельское поселение

№ п/п	Географические координаты WGS84	Код ОКТМО	Муниципальный район/городской округ	Поселение
25	53.208079 34.319722	15608463	Брянский район	Супоневское сельское поселение
26	53.348435 34.010298	15608488	Брянский район	Чернетовское сельское поселение
27	53.104303 34.062948	15610151	Выгоничский район	Выгоничское городское поселение
28	53.154929 34.123027	15610415	Выгоничский район	Кокинское сельское поселение
29	53.067016 33.909165	15610421	Выгоничский район	Красносельское сельское поселение
30	53.150274 33.912246	15610433	Выгоничский район	Орменское сельское поселение
31	53.007303 33.997712	15610442	Выгоничский район	Сосновское сельское поселение
32	52.871567 33.955734	15610448	Выгоничский район	Утынское сельское поселение
33	53.031413 33.896885	15610453	Выгоничский район	Хмелевское сельское поселение
34	53.110963 34.235927	15610454	Выгоничский район	Хутор-Борское сельское поселение
35	53.051527 32.085837	15611404	Гордеевский район	Глинновское сельское поселение
36	52.957803 31.970259	15611406	Гордеевский район	Гордеевское сельское поселение
37	52.821210 31.730562	15611402	Гордеевский район	Мирнинское сельское поселение
38	52.860483 31.763818	15611440	Гордеевский район	Петровобудское сельское поселение
39	52.992719 31.956309	15611445	Гордеевский район	Рудневоробьевское сельское поселение
40	52.935947 32.039708	15611460	Гордеевский район	Творишинское сельское поселение
41	53.003119 31.810350	15611464	Гордеевский район	Уношевское сельское поселение
42	53.243562 34.363407	15701000	Городской округ г. Брянск	г. Брянск
43	52.753143 32.233852	15715000	Городской округ г. Клинцы	г. Клинцы
44	53.373933 34.105932	15725000	Сельцовский городской округ	г. Сельцо
45	53.455436 34.415923	15710000	Городской округ г. Фокино	г. Фокино
46	52.536717 31.933222	15720000	Новозыбковский городской округ	г. Новозыбков
47	53.637680 33.456603	15612407	Дубровский район	Алешинское сельское поселение
48	53.690163 33.504878	15612151	Дубровский район	Дубровское городское поселение
49	53.550431 33.520635	15612428	Дубровский район	Пеклинское сельское поселение
50	53.661638 33.600459	15612432	Дубровский район	Рековичское сельское поселение
51	53.563364 33.463475	15612436	Дубровский район	Рябчинское сельское поселение
52	53.642826 33.162971	15612440	Дубровский район	Сергеевское сельское поселение
53	53.733229 33.331234	15612448	Дубровский район	Сещинское сельское поселение
54	53.484358 34.444049	15616404	Дятьковский район	Березинское сельское поселение
55	53.566835 34.372346	15616408	Дятьковский район	Большежуковское сельское поселение
56	53.819434 34.091191	15616153	Дятьковский район	Бытошское городское поселение
57	53.435823 34.495496	15616416	Дятьковский район	Верховское сельское поселение
58	53.597306 34.339656	15616104	Дятьковский район	Дятьковское городское поселение
59	53.675066 34.197533	15616156	Дятьковский район	Ивотское городское поселение
60	53.506422 34.384347	15616159	Дятьковский район	Любохонское городское поселение
61	53.846125 34.002132	15616420	Дятьковский район	Немеричское сельское поселение
62	53.515820 34.326325	15616432	Дятьковский район	Слободищенское сельское поселение
63	53.623156 34.151432	15616163	Дятьковский район	Старское городское поселение
64	53.153093 33.501034	15620404	Жирятинский	Воробейнское сельское поселение

№ п/п	Географические координаты WGS84	Код ОКТМО	Муниципальный район/городской округ	Поселение
			район	
65	53.224018 33.722513	15620420	Жирятинский район	Жирятинское сельское поселение
66	53.300697 33.610359	15620427	Жирятинский район	Морачевское сельское поселение
67	53.585820 33.800334	15622412	Жуковский муниципальный округ	Жуковское городское поселение
68	52.477261 31.687703	15623153	Злынковский район	Вышковское городское поселение
69	52.313516 31.706236	15623410	Злынковский район	Денисковичское сельское поселение
70	52.427384 31.737075	15623101	Злынковский район	Злынковское городское поселение
71	52.313978 31.954386	15623429	Злынковский район	Роговское сельское поселение
72	52.282288 31.780948	15623433	Злынковский район	Спиридоновобудское сельское поселение
73	52.316004 31.871579	15623437	Злынковский район	Щербиничское сельское поселение
74	53.076987 35.017686	15624408	Карачевский район	Бошинское сельское поселение
75	53.045172 35.085159	15624412	Карачевский район	Вельяминовское сельское поселение
76	53.038762 34.627772	15624416	Карачевский район	Верхопольское сельское поселение
77	53.049930 35.240199	15624420	Карачевский район	Дроновское сельское поселение
78	53.121594 34.982796	15624101	Карачевский район	Карачевское городское поселение
79	53.154908 34.827504	15624428	Карачевский район	Мылинское сельское поселение
80	53.169862 34.983416	15624456	Карачевский район	Песоченское сельское поселение
81	53.013701 34.791508	15624444	Карачевский район	Ревенское сельское поселение
82	53.190089 33.219609	15626404	Клетнянский район	Акуличское сельское поселение
83	53.389907 33.216825	15626151	Клетнянский район	Клетнянское городское поселение
84	53.449500 33.092489	15626424	Клетнянский район	Лутенское сельское поселение
85	53.380852 32.998282	15626425	Клетнянский район	Мирнинское сельское поселение
86	53.254284 33.262495	15626428	Клетнянский район	Мужиновское сельское поселение
87	53.470682 33.359226	15626432	Клетнянский район	Надвинское сельское поселение
88	52.365348 32.464135	15628404	Климовский район	Брахловское сельское поселение
89	52.420755 32.450409	15628420	Климовский район	Истопское сельское поселение
90	52.140268 32.256597	15628428	Климовский район	Каменскохуторское сельское поселение
91	52.108652 32.164628	15628432	Климовский район	Кирилловское сельское поселение
92	52.379539 32.197327	15628151	Климовский район	Климовское городское поселение
93	52.486985 32.139978	15628440	Климовский район	Лакомобудское сельское поселение
94	52.433457 32.157549	15628448	Климовский район	Митьковское сельское поселение
95	52.298582 32.312284	15628452	Климовский район	Новоропское сельское поселение
96	52.120830 31.856245	15628456	Климовский район	Новоюрковичское сельское поселение
97	52.452236 32.432802	15628424	Климовский район	Плавенское сельское поселение
98	52.349178 32.218769	15628460	Климовский район	Сачковичское сельское поселение
99	52.481550 32.251684	15628472	Климовский район	Сытобудское сельское поселение
100	52.068632 32.035145	15628476	Климовский район	Хороменское сельское поселение
101	52.247989 32.071113	15628480	Климовский район	Челховское сельское поселение
102	52.171160 32.000075	15628488	Климовский район	Чуровичское сельское поселение
103	52.540727 32.359149	15630408	Клинцовский район	Великотопальское сельское

№ п/п	Географические координаты WGS84	Код ОКТМО	Муниципальный район/городской округ	Поселение
				поселение
104	52.610472 32.225291	15630424	Клинцовский район	Гулевское сельское поселение
105	52.765204 32.349501	15630448	Клинцовский район	Коржовоголубовское сельское поселение
106	52.828349 32.139322	15630452	Клинцовский район	Лопатенское сельское поселение
107	52.578246 32.482200	15630457	Клинцовский район	Медведовское сельское поселение
108	52.743141 32.201522	15630467	Клинцовский район	Первомайское сельское поселение
109	52.740622 32.083456	15630472	Клинцовский район	Рожновское сельское поселение
110	52.826967 32.215455	15630480	Клинцовский район	Смолевичское сельское поселение
111	52.676988 32.292665	15630481	Клинцовский район	Смотровобудское сельское поселение
112	52.496553 34.658836	15632404	Комаричский район	Аркинское сельское поселение
113	52.427483 34.671673	15632416	Комаричский район	Быховское сельское поселение
114	52.449245 34.520298	15632428	Комаричский район	Игрицкое сельское поселение
115	52.419003 34.784097	15632151	Комаричский район	Комаричское городское поселение
116	52.306832 34.813894	15632440	Комаричский район	Литижское сельское поселение
117	52.466750 34.810157	15632464	Комаричский район	Лопандинское сельское поселение
118	52.401688 34.756366	15632450	Комаричский район	Марьинское сельское поселение
119	52.289395 34.724539	15632460	Комаричский район	Усожское сельское поселение
120	53.084522 31.417481	15634420	Красногорский район	Колюдовское сельское поселение
121	53.004918 31.603037	15634151	Красногорский район	Красногорское городское поселение
122	53.128138 31.573932	15634432	Красногорский район	Лотаковское сельское поселение
123	52.988870 31.541835	15634436	Красногорский район	Любовшанское сельское поселение
124	53.087416 31.639365	15634440	Красногорский район	Макаричское сельское поселение
125	53.037186 31.469026	15634452	Красногорский район	Перелазское сельское поселение
126	52.830504 31.638871	15634484	Красногорский район	Яловское сельское поселение
127	53.059960 32.934951	15636416	Мглинский район	Ветлевское сельское поселение
128	53.157040 32.745748	15636428	Мглинский район	Краснокосаровское сельское поселение
129	53.061069 32.847806	15636101	Мглинский район	Мглинское городское поселение
130	53.039173 32.774332	15636446	Мглинский район	Симонтовское сельское поселение
131	52.851087 34.390653	15638404	Навлинский район	Алешенское сельское поселение
132	52.674427 34.368555	15638162	Навлинский район	Алтуховское городское поселение
133	52.866849 34.553599	15638416	Навлинский район	Бяковское сельское поселение
134	52.830107 34.506536	15638151	Навлинский район	Навлинское городское поселение
135	53.034868 34.472508	15638460	Навлинский район	Синезерское сельское поселение
136	52.993787 34.493834	15638446	Навлинский район	Чичковское сельское поселение
137	52.474030 33.134665	15642412	Погарский район	Борщовское сельское поселение
138	52.559581 33.318828	15642417	Погарский район	Вадьковское сельское поселение
139	52.391654 33.418083	15642422	Погарский район	Витемлянское сельское поселение
140	52.524013 33.123184	15642452	Погарский район	Гетуновское сельское поселение
141	52.472022 33.217597	15642428	Погарский район	Городищенское сельское поселение
142	52.551510 33.056412	15642432	Погарский район	Гриневское сельское поселение
143	52.693420 33.242058	15642436	Погарский район	Долботовское сельское поселение

№ п/п	Географические координаты WGS84	Код ОКТМО	Муниципальный район/городской округ	Поселение
144	52.405781 33.110500	15642440	Погарский район	Кистерское сельское поселение
145	52.554314 33.263079	15642151	Погарский район	Погарское городское поселение
146	52.623239 33.258812	15642444	Погарский район	Посудичское сельское поселение
147	52.512609 33.278251	15642456	Погарский район	Суворовское сельское поселение
148	52.369725 33.343307	15642464	Погарский район	Чаусовское сельское поселение
149	52.664816 33.269726	15642472	Погарский район	Юдиновское сельское поселение
150	52.738921 33.257231	15644404	Почепский район	Бакланское сельское поселение
151	53.113006 33.244618	15644408	Почепский район	Бельковское сельское поселение
152	52.919944 33.502058	15644416	Почепский район	Витовское сельское поселение
153	52.892962 33.220220	15644428	Почепский район	Гущинское сельское поселение
154	53.063142 33.571587	15644436	Почепский район	Дмитровское сельское поселение
155	53.000388 33.426141	15644440	Почепский район	Доманичское сельское поселение
156	52.947598 33.740462	15644444	Почепский район	Краснорогское сельское поселение
157	52.841058 33.196056	15644466	Почепский район	Московское сельское поселение
158	52.899068 33.604412	15644472	Почепский район	Первомайское сельское поселение
159	53.008446 33.239804	15644476	Почепский район	Польниковское сельское поселение
160	52.929130 33.454267	15644101	Почепский район	Почепское городское поселение
161	52.742863 33.542230	15644160	Почепский район	Рамасухское городское поселение
162	52.892321 33.464742	15644481	Почепский район	Речицкое сельское поселение
163	52.810782 33.458121	15644482	Почепский район	Семецкое сельское поселение
164	52.994947 33.502767	15644484	Почепский район	Сетоловское сельское поселение
165	52.966385 33.325278	15644442	Почепский район	Чоповское сельское поселение
166	53.755003 33.689141	15646408	Рогнединский район	Вороновское сельское поселение
167	53.805856 33.560619	15646151	Рогнединский район	Рогнединское городское поселение
168	53.889990 33.672540	15646424	Рогнединский район	Селиловичское сельское поселение
169	53.890903 33.368451	15646432	Рогнединский район	Тюнинское сельское поселение
170	53.939418 33.560790	15646436	Рогнединский район	Федоровское сельское поселение
171	53.963235 33.744908	15646444	Рогнединский район	Шаровичское сельское поселение
172	52.108347 34.676138	15648412	Севский район	Доброводское сельское поселение
173	51.980881 34.371735	15648432	Севский район	Косицкое сельское поселение
174	52.206953 34.484743	15648458	Севский район	Новоямское сельское поселение
175	52.086505 34.239583	15648448	Севский район	Подлесно-Новосельское сельское поселение
176	52.160067 34.339162	15648444	Севский район	Пушкинское сельское поселение
177	52.156089 34.495091	15648101	Севский район	Севское городское поселение
178	51.890805 34.387536	15648428	Севский район	Троебортновское сельское поселение
179	52.240176 34.303005	15648420	Севский район	Чемлыжское сельское поселение
180	52.362588 32.664954	15650412	Стародубский муниципальный округ	Стародубское городское поселение
181	52.229586 34.184813	15652404	Суземский район	Алешковичское сельское поселение
182	52.586136 34.280906	15652162	Суземский район	Кокоревское городское поселение
183	52.302713 34.283430	15652418	Суземский район	Невдольское сельское поселение

№ п/п	Географические координаты WGS84	Код ОКТМО	Муниципальный район/городской округ	Поселение
184	52.335742 33.898430	15652428	Суземский район	Новопогощенское сельское поселение
185	52.381705 34.374457	15652436	Суземский район	Селеченское сельское поселение
186	52.315916 34.079863	15652151	Суземский район	Суземское городское поселение
187	52.503285 34.211897	15652444	Суземский район	Холмечское сельское поселение
188	53.014091 32.295054	15654408	Суражский район	Влазовичское сельское поселение
189	53.256115 32.653473	15654420	Суражский район	Дегтяревское сельское поселение
190	53.091266 32.454739	15654422	Суражский район	Дубровское сельское поселение
191	52.968380 32.406338	15654428	Суражский район	Кулажское сельское поселение
192	53.025911 32.630395	15654432	Суражский район	Лопазненское сельское поселение
193	53.180409 32.583351	15654440	Суражский район	Нивнянское сельское поселение
194	53.043082 32.476550	15654448	Суражский район	Овчинское сельское поселение
195	53.013891 32.393043	15654101	Суражский район	Суражское городское поселение
196	52.382552 33.479348	15656155	Трубчевский район	Белоберезковское городское поселение
197	52.586229 33.807368	15656405	Трубчевский район	Городецкое сельское поселение
198	52.516177 33.584289	15656440	Трубчевский район	Селецкое сельское поселение
199	52.646898 33.669647	15656444	Трубчевский район	Семячковское сельское поселение
200	52.569582 33.745654	15656452	Трубчевский район	Телецкое сельское поселение
201	52.579077 33.766073	15656101	Трубчевский район	Трубчевское городское поселение
202	52.605052 33.839411	15656460	Трубчевский район	Усохское сельское поселение
203	52.732143 33.891513	15656470	Трубчевский район	Юровское сельское поселение
204	52.785899 32.816517	15658404	Унечский район	Березинское сельское поселение
205	52.753590 32.917829	15658416	Унечский район	Высокское сельское поселение
206	52.780409 33.071064	15658424	Унечский район	Ивайтенское сельское поселение
207	52.910816 32.602215	15658428	Унечский район	Красновичское сельское поселение
208	52.758746 32.654156	15658440	Унечский район	Найтоповичское сельское поселение
209	52.901225 32.825285	15658448	Унечский район	Павловское сельское поселение
210	52.819082 32.532892	15658464	Унечский район	Старогутнянское сельское поселение
211	52.861782 33.128224	15658468	Унечский район	Старосельское сельское поселение
212	52.845115 32.670676	15658101	Унечский район	Унечское городское поселение

Данные о количестве нормообразующих показателей по источникам образования твердых коммунальных отходов представлены в Таблице 4.3.

Таблица 4.3. Количество нормообразующих показателей по источникам образования твердых коммунальных отходов

Муниципальный район/городской округ	Домовладения (многоквартирные дома, индивидуальные жилые дома)	Административные, офисные учреждения, организации; банки, финансовые учреждения; отделения связи	Продовольственный магазин; промтоварный магазин; павильон; палатка, киоск; супермаркет; рынки продовольственные; склады, строительные базы и т.п.	Автомастерские, шиномонтажная мастерская, станция технического обслуживания; автозаправочные станции; автостоянки и парковки; гаражи; автомойка	Железнодорожные и автовокзалы, аэропорты, речные порты	Дошкольное образовательное учреждение	Общеобразовательное учреждение, школа искусств, учреждение дополнительного образования, центры развития детей и т.п.; учреждение начального и среднего профессионального образования, высшего профессионального и послевузовского образования или иное учреждение, осуществляющее образовательный процесс
	1 проживающий	1 сотрудник	1 кв. метр общей площади	1 машино-место	1 пассажир	1 ребенок	1 учащийся
Брасовский район	17303	244	19844	677	231	490	2545
Брянский район	71484	293	24156	2741	7	2474	6538
Выгоничский район	16962	254	14116	269	15	632	3512
Гордеевский район	9643	217	3241	122	14	227	814
Городской округ г. Брянск	389293	4044	573856	20603	13540	25557	76583
Городской округ г. Клинцы	68896	287	82706	1776	1717	2934	9424
Сельцовский городской округ	15397	103	18826	139	330	792	1828
Городской округ г. Фокино	12104	95	9369	178	277	576	1994
Новозыбковский городской округ	48469	357	40457	1089	1082	1992	8339
Дубровский район	14431	208	12719	238	267	585	1547
Дятьковский район	53082	361	40724	547	190	2415	6541
Жирятинский район	6353	156	3405	5	11	139	459
Жуковский муниципальный округ	33145	277	33113	354	588	1147	3546
Злынковский район	11426	243	6654	162	76	434	1491
Карачевский район	30873	280	30043	746	476	1146	3284
Клетнянский район	16413	232	11895	157	88	459	1483
Климовский район	24892	415	21159	261	362	783	2796
Клинцовский район	16650	272	16181	301	0	436	1400
Комаричский район	15238	298	18637	68	196	300	1574
Красногорский район	9920	240	10430	155	29	205	896
Мглинский район	15435	299	10852	39	33	299	1419
Навлинский район	26640	286	17017	330	419	766	2404
Погарский район	28388	393	20549	173	208	866	2620
Почепский район	33328	430	31123	564	451	1215	3877
Рогнединский район	5956	187	2630	20	13	106	456
Севский район	13528	288	9324	215	30	328	1703
Стародубский муниципальный	34347	373	30897	297	499	1125	4100

Муниципальный район/городской округ	Домовладения (многоквартирные дома, индивидуальные жилые дома)	Административные, офисные учреждения, организации; банки, финансовые учреждения; отделения связи	Продовольственный магазин; промтоварный магазин; павильон; палатка, киоск; супермаркет; рынки продовольственные; склады, строительные базы и т.п.	Автомастерские, шиномонтажная мастерская, станция технического обслуживания; автозаправочные станции; автостоянки и парковки; гаражи; автомойка	Железнодорожные и автовокзалы, аэропорты, речные порты	Дошкольное образовательное учреждение	Общеобразовательное учреждение, школа искусств, учреждение дополнительного образования, центры развития детей и т.п.; учреждение начального и среднего профессионального образования, высшего профессионального и послевузовского образования или иное учреждение, осуществляющее образовательный процесс
	1 проживающий	1 сотрудник	1 кв. метр общей площади	1 машино-место	1 пассажир	1 ребенок	1 учащийся
округ							
Суземский район	14835	213	11449	207	221	395	1319
Суражский район	21714	301	9988	147	295	669	3123
Трубчевский район	32658	310	19744	193	374	940	5846
Унечский район	33601	272	23653	460	629	1203	4266
Итого	1142404	12228	1178755	33233	22668	51635	167727

Продолжение Таблицы 4.3

Муниципальный район/городской округ	Детские дома, интернаты	Клубы, дома культуры, кинотеатры, концертные залы, театры, цирки; библиотеки, архивы; спортивные арены, стадионы; спортивные клубы, центры, комплексы; пансионаты, дома отдыха, туристические базы	Выставочные залы, музеи; зоопарк, ботанический сад	Кафе, рестораны, бары, закусочные, столовые	Мастерские по ремонту бытовой и компьютерной техники; мастерские по ремонту обуви, ключей, часов и пр.; ремонт и пошив одежды	Парикмахерские, косметические салоны, салоны красоты; гостиницы; общежития	Бани, сауны	Кладбища	Организация, оказывающая ритуальные услуги	Садоводческие и огородические некоммерческие товарищества, садово-огородные земельные участки	Предприятия иных отраслей промышленности
	1 место	1 место	1 кв. метр общей площади	1 место	1 кв. метр общей площади	1 место	1 место или 1 посетитель	1 место	1 кв. метр общей площади	1 участник (член)	1 кв. метр общей площади
Брасовский район	120	489	0	1024	50	266	30	30855	256	0	2508
Брянский район	70	2722	478,4	2142	395	2362	630	6900	200	1200	4797
Выгоничский район	0	2690	0	444	50	185	0	23000	453	2100	2499

Муниципальный район/городской округ	Детские дома, интернаты	Клубы, дома культуры, кинотеатры, концертные залы, театры, цирки; библиотеки, архивы; спортивные арены, стадионы; спортивные клубы, центры, комплексы; пансионаты, дома отдыха, туристические базы	Выставочные залы, музеи; зоопарк, ботанический сад	Кафе, рестораны, бары, закусочные, столовые	Мастерские по ремонту бытовой и компьютерной техники; мастерские по ремонту обуви, ключей, часов и пр.; ремонт и пошив одежды	Парикмахерские, косметические салоны, салоны красоты; гостиницы; общежития	Бани, сауны	Кладбища	Организация, оказывающая ритуальные услуги	Садоводческие и огороднические некоммерческие товарищества, садово-огородные земельные участки	Предприятия иных отраслей промышленности
	1 место	1 место	1 кв. метр общей площади	1 место	1 кв. метр общей площади	1 место	1 место или 1 посетитель	1 место	1 кв. метр общей площади	1 участник (член)	1 кв. метр общей площади
Гордеевский район	0	2000	0	356	25	4	30	3220	100	0	694
Городской округ г. Брянск	190	4621	830,2	17417	23935	13871	1068	1840	2404	14700	67447
Городской округ г. Клинцы	140	1615	0	2344	1935	7143	90	460	1300	2400	0
Сельцовский городской округ	0	1703	0	361	100	65	100	370	200	0	0
Городской округ г. Фокино	0	170	0	180	120	184	30	460	300	300	850
Новозыбковский городской округ	90	5640	1032,9	1606	820	1389	90	4140	500	900	6542
Дубровский район	0	1593	205	883	10	225	30	36887	208	0	732
Дятьковский район	140	4164	4047,3	1160	205	1467	90	4600	700	300	5088
Жирятинский район	0	1268	0	132	0	8	0	1380	400	0	1139
Жуковский муниципальный округ	120	2474	0	1258	185	1266	30	24233	380	2185	1809
Злынковский район	0	1188	0	232	10	352	30	2760	300	0	645
Карачевский район	0	793	0	1373	245	271	110	6440	682	0	623
Клетнянский район	120	3650	0	321	25	10	20	20731	339	0	891
Климовский район	195	692	3536,4	859	25	50	30	8280	453	0	1229
Клинцовский район	0	1002	0	396	0	1264	0	31882	0	1803	1188
Комаричский район	0	2044	0	242	0	10	80	4024	400	0	394
Красногорский район	0	1551	146	220	0	16	30	3220	300	0	350
Мглинский район	100	3644	118,4	452	75	22	40	5980	80	0	894
Навлинский район	0	2650	0	823	110	180	30	5980	400	0	806
Погарский район	0	5437	806	506	25	37	60	6900	500	0	5913
Почепский район	0	5497	0	969	305	326	30	8740	500	0	5516

Муниципальный район/городской округ	Детские дома, интернаты	Клубы, дома культуры, кинотеатры, концертные залы, театры, цирки; библиотеки, архивы; спортивные арены, стадионы; спортивные клубы, центры, комплексы; пансионаты, дома отдыха, туристические базы	Выставочные залы, музеи; зоопарк, ботанический сад	Кафе, рестораны, бары, закусочные, столовые	Мастерские по ремонту бытовой и компьютерной техники; мастерские по ремонту обуви, ключей, часов и пр.; ремонт и пошив одежды	Парикмахерские, косметические салоны, салоны красоты; гостиницы; общежития	Бани, сауны	Кладбища	Организация, оказывающая ритуальные услуги	Садоводческие и огороднические некоммерческие товарищества, садово-огородные земельные участки	Предприятия иных отраслей промышленности
	1 место	1 место	1 кв. метр общей площади	1 место	1 кв. метр общей площади	1 место	1 место или 1 посетитель	1 место	1 кв. метр общей площади	1 участник (член)	1 кв. метр общей площади
Рогнединский район	0	1193	0	67	0	173	30	3822	100	0	382
Севский район	0	2774	0	569	25	28	30	3680	300	0	636
Стародубский муниципальный округ	212	1372	150,8	1117	2850	66	30	4600	300	0	1875
Суземский район	60	2313	2220,1	376	10	52	60	35840	300	0	1589
Суражский район	0	2848	430	195	50	356	30	3680	300	0	2478
Трубчевский район	100	4505	784,7	739	125	259	60	3680	1100	0	1315
Унечский район	120	4861	482	994	210	247	30	4140	600	0	8177
Итого	1777	79163	15268,2	39757	29355	32154	2948	302724	14355	25888	129006

Данные по источникам иных видов отходов, не относящиеся к твердым коммунальным отходам, представлены в Таблице 5.

Таблица 5. Количество источников образования прочих отходов производства и потребления

Отходы сельского, лесного хозяйства, рыбоводства и рыболовства	Отходы от добычи полезных ископаемых	Отходы обрабатывающих производств	Отходы потребления, производственные и непроизводственные	Отходы обеспечения электроэнергией, газом и паром	Отходы при водоснабжении, водоотведении, деятельности по сбору, обработке, утилизации, обезвреживанию, размещению отходов	Отходы строительства и ремонта	Отходы при выполнении прочих видов деятельности
44	14	266	640	74	525	97	372

При формировании перечня источников образования отходов были заданы следующие условия. Здание, строение и земельный участок под ним, принадлежащий владельцу здания, строения, рассматриваются как единый источник образования отходов. Земельные участки, на которых расположены многоквартирные и жилые дома, здания, а также садовые, огородные, дачные участки в качестве отдельных источников образования отходов не рассматриваются.

Жилые дома, не отнесенные к многоквартирным домам, и хозяйственно-бытовые постройки на одном с ними земельном участке, расположенные в пределах одного поселения, городского округа (района городского округа) могут объединяться в одну группу. Садовые, огородные, дачные участки, относящиеся к одному некоммерческому партнерству, объединяются в группу садовых участков.

Встроенное помещение выделяется в виде отдельного источника образования твердых коммунальных отходов в случае, если это встроенное нежилое помещение в многоквартирном доме.

В целях картографической привязки по каждому адресу источника образования отходов присваиваются географические координаты в системе WGS84.

В источнике образования отходов могут образовываться один или несколько типов отходов. В рамках установленных типов отходы классифицируются в соответствии с федеральным классификационным каталогом отходов, утвержденным приказом Федеральной службы по надзору в сфере природопользования от 22.05.2017 № 242 "Об утверждении федерального классификационного кадастра отходов" (далее – ФККО). При этом к твердым коммунальным отходам, в том числе относятся отходы, классифицируемые в ФККО как отходы коммунальные, подобные коммунальным на производстве, отходы при предоставлении услуг населению. Количество твердых коммунальных отходов, образующихся в здании, строении, сооружении оценивается как сумма количества твердых коммунальных отходов, образующихся во всех входящих в состав такого объекта помещениях.

Источники образования твердых коммунальных отходов распределены по территории Брянской области неравномерно. Большая часть источников расположена в городском округе Брянск. Распределение источников образования отходов представлено на рисунке 2, где красный цвет соответствует максимальному количеству образующихся отходов, а синий – минимальному.

Рисунок 2. Распределение источников образования ТКО

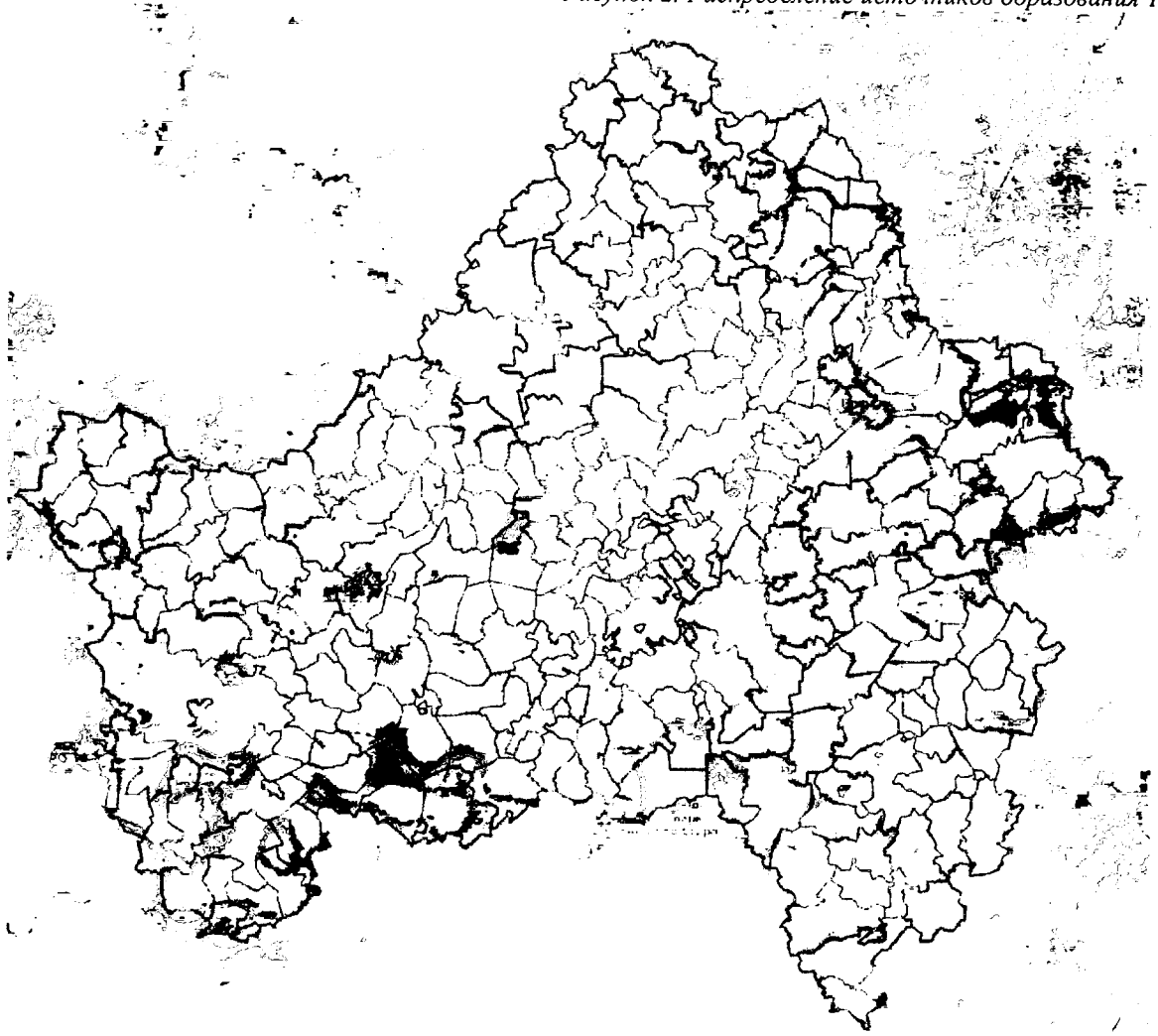

В электронной модели территориальной схемы осуществлена привязка источников образования твердых коммунальных отходов к объектам, отмеченным на карте Брянской области с указанием наименования, адреса источника образования отходов (координат источника образования отходов), вида источника и количества образующихся твердых коммунальных отходов; иных видов отходов, не относящихся к твердым коммунальным, медицинским и биологическим – с указанием наименования, адреса источника образования отходов (координат источника образования отходов), вида деятельности источника и количества образующихся отходов.

Реестр источников образования медицинских отходов составлен на основании данных департамента здравоохранения Брянской области и представлен в Приложении А5 к территориальной схеме с указанием наименований учреждений, адресов (координат источника образования отходов) и количества образующихся медицинских отходов. В электронной модели территориальной схемы осуществлена привязка источников образования к объектам, отмеченным на карте Брянской области.

Реестр источников образования биологических отходов, составлен на основании данных управления ветеринарии Брянской области и представлен в Приложении А15 к территориальной схеме, с указанием наименований учреждений, предприятий и организаций, адресов (координат источника образования отходов) и количества образующихся биологических отходов. В электронной модели территориальной схемы осуществлена привязка источников образования к объектам, отмеченным на карте Брянской области.

РАЗДЕЛ 2. КОЛИЧЕСТВО ОБРАЗУЮЩИХСЯ ОТХОДОВ

2.1. Сведения о количестве образования твердых коммунальных отходов на территории Брянской области по данным статистических отчетов

Согласно Федеральному классификационному каталогу отходов (ФККО), утвержденному приказом Федеральной службы по надзору в сфере природопользования от 22.05.2017 № 242, к твердым коммунальным отходам относятся коммунальные, отходы подобные коммунальным на производстве, отходы при предоставлении услуг населению.

Также в соответствии с письмом Росприроднадзора от 06.12.2017 № АА-10-04-36/26733 к ТКО относятся все виды отходов подтипа отходов «Отходы коммунальные твердые» (код 7 31 000 00 00 0), а также другие отходы типа отходов «Отходы коммунальные, подобные коммунальным на производстве, отходы при предоставлении услуг населению» (код 7 30 000 00 00 0) в случае, если в наименовании подтипа отходов или группы отходов указано, что отходы относятся к ТКО.

Помимо этого, предусмотрены изменения в ФККО в части отнесения отходов «остатки сортировки твердых коммунальных отходов при совместном сборе» (код 7 41 119 00 00 0) к ТКО.

Перечень отходов, относящихся к твердым коммунальным отходам в соответствии с федеральным классификационным каталогом отходов, представлен в таблице 6.

Таблица 6. Перечень твердых коммунальных отходов в соответствии с ФККО

Код отхода по ФККО	Наименование отхода по ФККО
7 30 000 00 00 0	ОТХОДЫ КОММУНАЛЬНЫЕ, ПОДОБНЫЕ КОММУНАЛЬНЫМ НА ПРОИЗВОДСТВЕ И ПРИ ПРЕДОСТАВЛЕНИИ УСЛУГ НАСЕЛЕНИЮ
7 31 000 00 00 0	Отходы коммунальные твердые
7 31 100 00 00 0	Отходы из жилищ
7 31 110 00 00 0	Отходы из жилищ при совместном накоплении
7 31 11 001 72 4	отходы из жилищ несортированные (исключая крупногабаритные)
7 31 110 02 21 5	отходы из жилищ крупногабаритные
7 31 120 00 00 0	Отходы из жилищ при раздельном накоплении
7 31 200 00 00 0	Отходы от уборки территории городских и сельских поселений, относящиеся к твердым коммунальным отходам
7 31 200 01 72 4	мусор и смет уличный
7 31 200 02 72 5	мусор и смет от уборки парков, скверов, зон массового отдыха, набережных, пляжей и других объектов благоустройства
7 31 200 03 72 5	отходы от уборки территорий кладбищ, колумбариев
7 31 205 11 72 4	отходы от уборки прибордюрной зоны автомобильных дорог
7 31 210 00 00 0	Отходы от зимней уборки улиц
7 31 211 00 00 0	Отходы от снеготаяния с применением снегоплавильного оборудования
7 31 211 01 72 4	отходы с решеток станции снеготаяния
7 31 211 11 39 4	осадки очистки оборудования для снеготаяния с преимущественным содержанием диоксида кремния
7 31 211 61 20 4	отходы снеготаяния с применением снегоплавильного оборудования, обезвоженные методом естественной сушки, малоопасные
7 31 211 62 20 5	отходы снеготаяния с применением снегоплавильного оборудования, обезвоженные методом естественной сушки, практически неопасные
7 31 290 00 00 0	Прочие отходы от уборки территории городских и сельских поселений
7 31 300 00 00 0	Растительные отходы при уходе за газонами, цветниками, древесно-кустарниковыми посадками, относящиеся к твердым коммунальным отходам
7 31 300 01 20 5	растительные отходы при уходе за газонами, цветниками

Код отхода по ФККО	Наименование отхода по ФККО
7 31 300 02 20 5	растительные отходы при уходе за древесно-кустарниковыми посадками
7 31 900 00 00 0	Прочие твердые коммунальные отходы
7 31 930 00 00 0	Отходы при ликвидации свалок твердых коммунальных отходов
7 31 931 11 72 4	отходы при ликвидации свалок твердых коммунальных отходов
7 33 000 00 00 0	Отходы потребления на производстве, подобные коммунальным
7 33 100 00 00 0	Мусор от офисных и бытовых помещений предприятий, организаций, относящийся к твердым коммунальным отходам
7 33 100 01 72 4	мусор от офисных и бытовых помещений организаций несортированный (исключая крупногабаритный)
7 33 100 02 72 5	мусор от офисных и бытовых помещений организаций практически неопасный
7 33 151 01 72 4	мусор от бытовых помещений судов и прочих плавучих средств, не предназначенных для перевозки пассажиров
7 34 000 00 00 0	Отходы при предоставлении транспортных услуг населению
7 34 100 00 00 0	Мусор и смет от уборки железнодорожных и автомобильных вокзалов, аэропортов, терминалов, портов, станций метро, относящийся к твердым коммунальным отходам
7 34 121 11 72 4	отходы (мусор) от уборки пассажирских терминалов вокзалов, портов, аэропортов
7 34 131 11 71 5	смет с территории железнодорожных вокзалов и перронов практически неопасный
7 34 200 00 00 0	Мусор и смет от уборки подвижного состава железнодорожного, автомобильного, воздушного, водного транспорта, относящийся к твердым коммунальным отходам
7 34 201 00 00 0	Мусор и смет от уборки подвижного состава железнодорожного транспорта
7 34 201 01 72 4	отходы (мусор) от уборки пассажирских вагонов железнодорожного подвижного состава
7 34 201 21 72 5	отходы (мусор) от уборки пассажирских вагонов железнодорожного подвижного состава, не содержащие пищевые отходы
7 34 202 00 00 0	Мусор и смет от уборки подвижного состава городского электрического транспорта
7 34 202 01 72 4	отходы (мусор) от уборки электроподвижного состава метрополитена
7 34 202 21 72 4	отходы (мусор) от уборки подвижного состава городского электрического транспорта
7 34 203 00 00 0	Мусор и смет от уборки подвижного состава автомобильного (автобусного) пассажирского транспорта
7 34 203 11 72 4	отходы (мусор) от уборки подвижного состава автомобильного (автобусного) пассажирского транспорта
7 34 204 11 72 4	мусор, смет и отходы бортового питания от уборки воздушных судов
7 34 205 11 72 4	отходы (мусор) от уборки пассажирских судов
7 34 205 21 72 4	особые судовые отходы
7 34 900 00 00 0	Прочие отходы при предоставлении транспортных услуг населению, относящиеся к твердым коммунальным отходам
7 34 951 11 72 4	багаж невостребованный
7 35 000 00 00 0	Отходы при предоставлении услуг оптовой и розничной торговли, относящиеся к твердым коммунальным отходам
7 35 100 00 00 0	Отходы (мусор) от уборки территории и помещений объектов оптово-

Код отхода по ФККО	Наименование отхода по ФККО
	розничной торговли
7 35 100 01 72 5	отходы (мусор) от уборки территории и помещений объектов оптово-розничной торговли продовольственными товарами
7 35 100 02 72 5	отходы (мусор) от уборки территории и помещений объектов оптово-розничной торговли промышленными товарами
7 35 151 11 71 5	отходы объектов оптово-розничной торговли цветами и растениями, содержащие преимущественно растительные остатки
7 36 000 00 00 0	Отходы при предоставлении услуг гостиничного хозяйства и общественного питания, предоставлении социальных услуг населению
7 36 200 00 00 0	Отходы (мусор) от уборки гостиниц, отелей и других мест временного проживания, относящиеся к твердым коммунальным отходам
7 36 210 01 72 4	отходы (мусор) от уборки помещений гостиниц, отелей и других мест временного проживания несортированные
7 36 211 11 72 5	мусор от уборки помещений гостиниц, отелей и других мест временного проживания, содержащий преимущественно материалы, отходы которых отнесены к V классу опасности
7 36 411 11 72 5	отходы (мусор) от уборки территории и помещений социально-реабилитационных учреждений
7 36 400 00 00 0	Отходы (мусор) от уборки помещений, организаций, оказывающих социальные услуги, относящиеся к твердым коммунальным отходам
7 37 000 00 00 0	Отходы при предоставлении услуг в области образования, искусства, развлечений, отдыха и спорта, относящиеся к твердым коммунальным отходам
7 37 100 01 72 5	отходы (мусор) от уборки территории и помещений учебно-воспитательных учреждений
7 37 100 02 72 5	отходы (мусор) от уборки территории и помещений культурно-спортивных учреждений и зрелищных мероприятий
7 39 000 00 00 0	Отходы при предоставлении прочих видов услуг населению
7 39 400 00 00 0	Отходы при предоставлении услуг парикмахерскими, салонами красоты, соляриями, банями, саунами, относящиеся к твердым коммунальным отходам
7 39 410 00 00 0	Отходы (мусор) от уборки парикмахерских, салонов красоты, соляриев
7 39 410 01 72 4	отходы (мусор) от уборки помещений парикмахерских, салонов красоты, соляриев
7 39 411 31 72 4	отходы ватных дисков, палочек, салфеток с остатками косметических средств
7 39 413 11 29 5	отходы волос
7 39 420 00 00 0	Отходы (мусор) от уборки бань, саун, прачечных
7 39 421 01 72 5	отходы от уборки бань, саун
7 39 422 11 72 4	отходы от уборки бань, саун, содержащие остатки моющих средств
7 40 000 00 00 0	ОТХОДЫ ДЕЯТЕЛЬНОСТИ ПО ОБРАБОТКЕ, УТИЛИЗАЦИИ, ОБЕЗВРЕЖИВАНИЮ, РАЗМЕЩЕНИЮ ОТХОДОВ
7 41 000 00 00 0	Отходы при обработке отходов для получения вторичного сырья
7 41 119 00 00 0	Остатки сортировки твердых коммунальных отходов, отнесенные к твердым коммунальным отходам
7 41 119 11 72 4	остатки сортировки твердых коммунальных отходов при совместном сборе
7 41 119 12 72 5	остатки сортировки твердых коммунальных отходов при совместном сборе практически неопасные

Данные статистической отчетности по форме 2-ТП (отходы) о количестве образования отходов на территории Брянской области в 2021, 2022 и 2023 годах по каждому виду отходов с разбивкой по классам опасности приведены в Приложении А3, сводная информация в части образования твердых коммунальных отходов согласно указанной статистической отчетности представлена в таблице 7.

Данные статистической отчетности не отражают реальной ситуации по образованию ТКО. По форме 2-ТП (отходы) отчитываются только юридические лица, не все население Брянской области охвачено системой централизованного удаления ТКО из мест накопления и т.д. Кроме того, в отчете 2-ТП (отходы) происходит двойной учет образования, утилизации и обработки (использования), обезвреживания, размещения (в части хранения и захоронения) отходов, что связано с набором столбцов таблицы отчетности. Например, столбцы "Образование отходов за отчетный год" и "Поступление отходов из других организаций" дублируют данные по образованию отходов: то, что образовалось в одной организации передается специализированной организации, осуществляющей деятельность по обращению с отходами, при этом и та и другая организация отчитывается по форме 2-ТП (отходы). То же самое можно сказать и про другие столбцы отчета. Дублируется только часть информации, т.к. у ряда организаций есть свои объекты обработки, утилизации, обезвреживания, размещения отходов, на которых указанные организации обращаются только со своими собственными отходами, не оказывают услуг по обращению с отходами другим собственникам отходов. Поэтому при дальнейшем рассмотрении, анализе и прогнозах образования ТКО данные статистической отчетности, представленные в таблице 7, не использовались.

Таблица 7. Сводная информация о количестве образования ТКО и подобных им на территории Брянской области

Показатели	Годовое количество образования ТКО и подобных им отходов по данным статистической отчетности, тонн в год			
	2021	2022	2023	среднегодовое значение
ТКО IV класса опасности	249 730	273 319	176 060	233 036
ТКО V класса опасности	177 890	85 211	162 518	141 873
ВСЕГО	427 620	358 530	338 578	374 909

2.2. Сведения о количестве образования отходов на территории Брянской области, систематизированные по видам отходов согласно федеральному классификационному каталогу отходов и их классам опасности (от I до V класса опасности)

На территории Брянской области образуются отходы I, II, III, IV и V класса опасности по степени воздействия на окружающую среду.

В таблице 8 показано общее распределение отходов, образующихся в Брянской области, по классам опасности за период 2021, 2022 и 2023 годов, а также их среднегодовые количества.

Таблица 8. Сводная информация об общем распределении отходов, образующихся в Брянской области, по классам опасности

Класс опасности	Годовое количество отходов, тонн в год			
	2021	2022	2023	среднегодовое значение
I	28	12	23	21
II	863	551	284	566
III	3 908	3 125	9 008	5 347
IV	338 788	218 825	316 279	291 297
V	280 971	346 038	703 369	434 459
ВСЕГО	624 558	568 551	1 028 963	740 691

Данные по количеству образующихся иных видов отходов, не относящихся к ТКО, в разрезе классов опасности приведены в таблице 9.

Таблица 9. Данные по образованию отходов, не относящихся к твердым коммунальным, в разрезе классов опасности (тонн)

Класс опасности	Код отхода согласно Федеральному классификационному каталогу отходов (ФККО)	Наименование видов отходов, сгруппированных по классам опасности для окружающей среды	Образование отходов за 2023 год
I класс	47110101521	лампы ртутные, ртутно-кварцевые, люминесцентные, утратившие потребительские свойства	23,0
	47190000000	Отходы прочего оборудования, содержащего ртуть	0,0
	47192000521	отходы термометров ртутных	0,0
	47194111521	барометр ртутный, утративший потребительские свойства	0,0
	47211001521	отходы конденсаторов с трихлордифенилом	0,0
II класс	36348192102	растворы травления, осветления и анодирования гальванических производств кислые отработанные в смеси	195,0
	37111254102	отходы смеси диметилформамида и моноэтаноламина, загрязненные фоторезистом при фотолитографии в производстве полупроводниковых приборов	3,0
	48121102532	источники бесперебойного питания, утратившие потребительские свойства	10,0
	41412921312	аккумуляторы стационарные свинцово-кислотные, утратившие потребительские свойства	1,0
	48221211532	аккумуляторные батареи источников бесперебойного питания свинцово-кислотные, утратившие потребительские свойства, с электролитом	22,0
	92011001532	аккумуляторы свинцовые отработанные неповрежденные, с электролитом	47,0
	92012001532	аккумуляторы никель-кадмиевые отработанные неповрежденные, с электролитом	6,0
	92013001532	аккумуляторы никель-железные отработанные неповрежденные, с электролитом	1,0
	92021001102	кислота аккумуляторная серная отработанная	0,0
III класс	11251001333	навоз свиней свежий	1 289
	30139002423	пыль табачная	2
	34510011423	пыль цементная	1
	36121101313	смазочно-охлаждающие масла отработанные при металлообработке	1
	36121204223	стружка медная незагрязненная	48
	36122201313	эмульсии и эмульсионные смеси для шлифовки металлов отработанные, содержащие масла или нефтепродукты в количестве 15 % и более	7
	36122203393	шлам шлифовальный маслосодержащий	6
	36331201333	осадок ванн фосфатирования, содержащий фосфаты цинка 7 % и более (в пересчете на цинк)	4
	36334100000	Растворы обезжиривания металлических поверхностей отработанные	1
	36348200000	Осадки ванн гальванических производств	1
	36348292393	осадки ванн гальванических производств в смеси с преимущественным содержанием меди	23
	36348576393	осадок нейтрализации известковым молоком смешанных (кислотно-щелочных, хромсодержащих и цианосодержащих) стоков гальванических производств обезвоженный с преимущественным содержанием	8

Класс опасности	Код отхода согласно Федеральному классификационному каталогу отходов (ФККО)	Наименование видов отходов, сгруппированных по классам опасности для окружающей среды	Образование отходов за 2023 год
		цинка	
	36348581393	осадок нейтрализации известковым молоком смешанных (кислых и щелочных) стоков гальванических производств с преимущественным содержанием железа	28
	36348596393	смесь осадков нейтрализации известковым молоком кислотно-щелочных и хромсодержащих стоков гальванических производств	3
	36351811333	отходы очистки окрасочных камер	86
	40239211603	отходы изделий из натуральных, синтетических, искусственных и шерстяных волокон, загрязненных химическими реактивами в смеси	1 249
	40611001313	отходы минеральных масел моторных	21
	40612001313	отходы минеральных масел гидравлических, не содержащих галогены	16
	40613001313	отходы минеральных масел индустриальных	90
	40614001313	отходы минеральных масел трансформаторных, не содержащих галогены	4
	40615001313	отходы минеральных масел трансмиссионных	10
	40616601313	отходы минеральных масел компрессорных	1
	40619001313	отходы прочих минеральных масел	3
	40631001313	нефтяные промывочные жидкости, утратившие потребительские свойства, не загрязненные веществами 1-2 классов опасности	24
	40632901313	смесь масел минеральных отработанных, не содержащих галогены, пригодная для утилизации	9
	40635001313	всплывшие нефтепродукты из нефтеловушек и аналогичных сооружений	8
	40635011323	смеси нефтепродуктов прочие, извлекаемые из очистных сооружений нефтесодержащих вод, содержащие нефтепродукты более 70%	1
	40641001393	отходы смазок на основе нефтяных масел	257
	40691001103	остатки дизельного топлива, утратившего потребительские свойства	1
	41310001313	отходы синтетических и полусинтетических масел моторных	7
	41320001313	отходы синтетических и полусинтетических масел индустриальных	1
	41340001313	отходы синтетических масел компрессорных	13
	41411111103	отходы растворителей на основе трихлорэтилена, загрязненные минеральными маслами	18
	41412231313	отходы растворителей на основе ксилола, загрязненные оксидами железа и кремния	6
	41412311103	отходы растворителей на основе ацетона, загрязненные негалогенированными органическими веществами	40
	41412634103	отходы растворителей на основе спирта изопропилового	5
	41412901313	отходы негалогенированных органических растворителей в смеси незагрязненных	20
	41412912313	отходы негалогенированных органических растворителей в смеси, загрязненные лакокрасочными материалами	5
	41442211393	отходы материалов лакокрасочных на основе сложных полиэфиров в среде негалогенированных органических растворителей	9
	41443511303	отходы материалов лакокрасочных на основе	8

Класс опасности	Код отхода согласно Федеральному классификационному каталогу отходов (ФККО)	Наименование видов отходов, сгруппированных по классам опасности для окружающей среды	Образование отходов за 2023 год
		эпоксидных смол и диоксида титана	
	41622711103	отходы стеклоомывателя на основе изопропилового спирта	40
	41716111523	пленка рентгеновская отработанная	2
	41721201103	отходы фиксажных растворов при обработке рентгеновской пленки	143
	44250400000	Уголь активированный отработанный, загрязненный опасными веществами (Отработанные картриджи угольных фильтров)	75
	44310301613	фильтры окрасочных камер стекловолоконные отработанные, загрязненные лакокрасочными материалами	14
	44310311613	фильтры окрасочных камер картонные отработанные, загрязненные лакокрасочными материалами	1
	44311411603	фильтры бумажные отработанные, загрязненные нефтепродуктами (содержание нефтепродуктов 15 % и более)	164
	46201111203	лом и отходы, содержащие несортированные цветные металлы, в виде изделий, кусков, с преимущественным содержанием алюминия и меди	36
	46211001513	лом и отходы медных изделий без покрытий незагрязненные	3
	46211002213	лом и отходы медные в кусковой форме незагрязненные	1
	46211099203	лом и отходы меди несортированные незагрязненные	18
	46240003203	лом свинца несортированный	17
	46272111203	отходы изделий из сплавов на основе олова, содержащих сурьму, свинец, медь	7
	46811201513	тара из черных металлов, загрязненная лакокрасочными материалами (содержание 5% и более)	1
	46811331513	тара из черных металлов, загрязненная негалогенированными клеями и/или герметиками	1
	48120301523	картриджи печатающих устройств с содержанием тонера 7 % и более отработанные	41
	48132211523	телефоны мобильные, утратившие потребительские свойства	7
	72310201393	осадок механической очистки нефтесодержащих сточных вод, содержащий нефтепродукты в количестве 15 % и более	87 136
	72330101393	осадок (шлам) флотационной очистки нефтесодержащих сточных вод, содержащий нефтепродукты в количестве 15% и более	12
	72900000000	Отходы очистки прочих сточных вод, не содержащих специфические загрязнители	38
	84100001513	шпалы железнодорожные деревянные, пропитанные антисептическими средствами, отработанные	767
	91120002393	шлам очистки емкостей и трубопроводов от нефти и нефтепродуктов	384
	91861201523	фильтры очистки масла электрогенераторных установок отработанные (содержание нефтепродуктов 15 % и более)	2
	91890521523	фильтры очистки масла дизельных двигателей отработанные	8
	91890531523	фильтры очистки топлива дизельных двигателей отработанные	8
	91920101393	песок, загрязненный нефтью или нефтепродуктами	16

Класс опасности	Код отхода согласно Федеральному классификационному каталогу отходов (ФККО)	Наименование видов отходов, сгруппированных по классам опасности для окружающей среды	Образование отходов за 2023 год
		(содержание нефти или нефтепродуктов 15 % и более)	
	91920201603	сальниковая набивка асбесто-графитовая промасленная (содержание масла 15% и более)	84
	91920401603	обтирочный материал, загрязненный нефтью или нефтепродуктами (содержание нефти или нефтепродуктов 15 % и более)	75
	91920501393	опилки и стружка древесные, загрязненные нефтью или нефтепродуктами (содержание нефти или нефтепродуктов 15% и более)	31
	92011002523	аккумуляторы свинцовые отработанные в сборе, без электролита	2
	92121001313	отходы антифризов на основе этиленгликоля	193
	92130201523	фильтры очистки масла автотранспортных средств отработанные	508
	92130301523	фильтры очистки топлива автотранспортных средств отработанные	1 883
	92130401523	фильтры очистки гидравлической жидкости автотранспортных средств отработанные	8
	92222105523	фильтры очистки масла двигателей железнодорожного подвижного состава отработанные	30
	92222107523	фильтры очистки топлива двигателей железнодорожного подвижного состава отработанные	1
	93110001393	грунт, загрязненный нефтью или нефтепродуктами (содержание нефти или нефтепродуктов 15 % и более)	1
	94100000000	Лабораторные отходы и остатки химикалиев	3
	94151901103	смесь жидких негалогенированных органических веществ, не содержащих гетероатомы, при технических испытаниях и измерениях	1
	96760111513	отходы фильтрующей загрузки системы очистки вентиляционного воздуха на основе оксида алюминия, термически обезвреженные	6
IV класс	11211001334	навоз крупного рогатого скота свежий	1
	11251002294	навоз свиней перепревший	12 017
	23111203404	отходы известняка, доломита и мела в виде порошка и пыли малоопасные	4
	23111205424	пыль газоочистки щебеночная	3
	30114801394	отходы из жироотделителей, содержащие растительные жировые продукты	139
	30115221394	пахта при сепарации сливок	1
	30115711394	отходы (осадки) при механической очистке сточных вод масложирового производства	1
	30115713394	осадок флотационной очистки сточных вод производства молочной продукции	73
	30119101614	фильтры тканевые рукавные, загрязненные мучной пылью, отработанные	2
	30119523394	отходы из жироотделителей, содержащие животные жировые продукты	3
	30124004424	пыль солодовая	8
	30413101224	стружка кож хромового дубления	12
	30431101294	обрезь кож хромового дубления	3
	30439113294	отходы натурального обувного меха при производстве обуви	103
	30510001214	Отходы коры	446
	30531101424	пыль древесная от шлифовки натуральной чистой древесины	31
	30531201294	Обрезь фанеры, содержащей связующие смолы	21

Класс опасности	Код отхода согласно Федеральному классификационному каталогу отходов (ФККО)	Наименование видов отходов, сгруппированных по классам опасности для окружающей среды	Образование отходов за 2023 год
	30531311434	Опилки древесно-стружечных и/или древесно-волокнистых плит	160
	30531331204	опилки и стружка разнородной древесины (например, содержащие опилки и стружку древесно-стружечных и/или древесно-волокнистых плит)	15
	30531341214	обрезки, кусковые отходы древесно-стружечных и/или древесно-волокнистых плит	1
	30531351424	пыль при изготовлении и обработке древесно-стружечных и/или древесно-волокнистых плит	57
	30531352424	пыль при обработке разнородной древесины (например, содержащая пыль древесно-стружечных и/или древесно-волокнистых плит)	1
	30711210000	Отработанные фиксажные растворы	6
	30711461604	Обтирочный материал, загрязненный при чистке печатных барабанов и офсетной резины	5
	30711611514	тара полиэтиленовая, загрязненная раствором для обработки офсетных пластин	4
	30713101294	Отходы бумаги с нанесенным лаком при брошюровочно-переплетной и отделочной деятельности	30
	31891100294	брак кино- и фотопленки	1
	33105911514	отходы тары полиэтиленовой, загрязненной сыпучими компонентами резиновых композиций	1
	33541311224	отходы поливинилхлорида в виде стружки при производстве светопрозрачных пластиковых конструкций	2
	33576111204	отходы пенополиуретана при производстве изделий из него	22
	33576211514	отходы изделий из фенопласта при их производстве	1
	33579211204	отходы разнородных пластмасс в смеси	26
	34100101424	пыль стеклянная	21
	34120211324	Отходы мокрой шлифовки заготовок из стекла и ситалла	2
	34120211394	Отходы (шлам) гидрообеспыливания при шлифовке листового стекла	8
	34190102204	бой стекла малоопасный	17
	34241002424	пыль керамзитовая	1
	34851101204	Отходы асбеста в кусковой форме	2
	35121021204	шлаки сталеплавильные	3
	35121101204	шлак зачистки оборудования электросталеплавильного производства	3
	35150111204	окалина прокатного производства незагрязненная	1
	35522001294	шлак печей переплава алюминиевого производства	240
	35701111214	шлак плавки чугуна	3
	35703111204	шлаки плавки черных и цветных металлов в смеси	1
	35715001494	песок формовочный горелый отработанный малоопасный	4
	36121102314	смазочно-охлаждающие жидкости на водной основе, отработанные при металлообработке	6
	36121711394	отходы зачистки оборудования электроэрозионной обработки стали, загрязненные маслами (содержание масел менее 15%)	3
	36122101424	пыль (порошок) от шлифования черных металлов с содержанием металла 50 % и более	1
	36122102424	пыль (порошок) абразивные от шлифования черных металлов с содержанием металла менее 50 %	1

Класс опасности	Код отхода согласно Федеральному классификационному каталогу отходов (ФККО)	Наименование видов отходов, сгруппированных по классам опасности для окружающей среды	Образование отходов за 2023 год
	36122202314	эмульсии и эмульсионные смеси для шлифовки металлов отработанные, содержащие масла или нефтепродукты в количестве менее 15 %	1
	36122204394	шлам шлифовальный при использовании водосмешиваемых смазочно-охлаждающих жидкостей	1
	36122251424	пыль (порошок) от шлифования цветных металлов (содержание цветных металлов не более 5 %)	1
	36122304424	пыль (порошок) от шлифования медных сплавов с содержанием металла 50 % и более	3
	36123101424	пыль газоочистки черных металлов незагрязненная	2
	36123103424	пыль газоочистки стальная незагрязненная	21
	36140101204	окалина при термической резке черных металлов	1
	36311001494	отходы песка от очистных и пескоструйных устройств	1
	36311002204	отходы металлической дроби с примесью шлаковой корки	6
	36343761394	осадок ванн цинкования в щелочном электролите	1
	36348294394	осадки ванн гальванических производств в смеси с осадками ванн хромирования и фосфатирования, содержащие соединения алюминия и железа	1
	36348412104	смешанные (кислотно-щелочные и хромсодержащие) стоки гальванических производств с преимущественным содержанием солей натрия	21
	36348500000	Отходы нейтрализации отработанных технологических растворов и электролитов гальванических производств	1
	36348585394	осадок нейтрализации известковым молоком смешанных (кислотнощелочных и хромсодержащих) стоков гальванических производств обводненный	3
	37131611714	отходы разнородных пластмасс в смеси при производстве деталей для радиоаппатуры	123
	40160000000	Продукты пищевые прочие, утратившие потребительские свойства	2
	40211001624	спецодежда из хлопчатобумажного и смешанных волокон, утратившая потребительские свойства, незагрязненная	2
	40214001624	спецодежда из синтетических и искусственных волокон, утратившая потребительские свойства, незагрязненная	2
	40231201624	спецодежда из натуральных, синтетических, искусственных и шерстяных волокон, загрязненная нефтепродуктами (содержание нефтепродуктов менее 15 %)	13
	40232112604	спецодежда из натуральных, синтетических, искусственных и шерстяных волокон, загрязненная лакокрасочными материалами (содержание лакокрасочных материалов менее 5 %)	50
	40233121624	отходы изделий из натуральных и смешанных волокон (кроме одежды), загрязненных нерастворимыми в воде минеральными веществами	8
	40239511604	отходы текстильных изделий для уборки помещений	13 638
	40310100524	обувь кожаная рабочая, утратившая потребительские свойства	8
	40421001514	отходы фанеры и изделий из нее незагрязненные	6
	40513112204	бумажные шпули с остатками пленки поливинилхлоридной	6
	40521211604	отходы бумаги и мешки бумажные с полиэтиленовым	1

Класс опасности	Код отхода согласно Федеральному классификационному каталогу отходов (ФККО)	Наименование видов отходов, сгруппированных по классам опасности для окружающей среды	Образование отходов за 2023 год
		слоем незагрязненные	
	40524111514	отходы бумаги парафинированной незагрязненные	4
	40529002294	Отходы бумаги с клеевым слоем	1
	40591131604	отходы упаковочных материалов из бумаги и картона, загрязненные неметаллическими нерастворимыми или малорастворимыми минеральными продуктами	1
	40591202604	отходы упаковочных материалов из бумаги, загрязненные нефтепродуктами (содержание нефтепродуктов менее 15 %)	1
	40591981604	отходы упаковки из бумаги и картона, загрязненной взрывчатыми веществами	1
	41441000000	Отходы материалов лакокрасочных на основе акриловых или винтовых полимеров (лаки, краски, грунтовки) в водной среде	3
	41715001294	отходы фото- и кинопленки	1
	43113001524	изделия текстильные прорезиненные, утратившие потребительские свойства, незагрязненные	1
	43114101204	резиновые перчатки, утратившие потребительские свойства, незагрязненные	1
	43114102204	резиновая обувь отработанная, утратившая потребительские свойства, незагрязненная	1
	43320202514	отходы резинотехнических изделий, загрязненные нефтепродуктами (содержание нефтепродуктов менее 15%)	4
	43361111514	перчатки резиновые, загрязненные средствами моющими, чистящими	9
	43361112514	перчатки латексные, загрязненные дезинфицирующими средствами	3
	43412311514	упаковка полипропиленовая отработанная незагрязненная	30
	43413000000	Отходы продукции из полиамида незагрязненные	6
	43421000000	Отходы продукции из фенопласта	2
	43423000000	Отходы продукции из текстолита	7
	43491000000	Отходы продукции из стеклопластиков	1
	43491911204	лом и отходы изделий из стеклопластика в смеси незагрязненные	1
	43510002294	отходы поливинилхлорида в виде пленки и изделий из нее незагрязненные	27
	43510003514	отходы поливинилхлорида в виде изделий или лома изделий незагрязненные	12
	43510111524	отходы кожи искусственной на основе поливинилхлорида незагрязненные	9
	43599121204	отходы продукции из разнородных пластмасс, содержащие фторполимеры	8
	43811102514	тара полиэтиленовая, загрязненная лакокрасочными материалами (содержание менее 5 %)	3
	43811201514	тара полиэтиленовая, загрязненная неорганическими нерастворимыми или малорастворимыми минеральными веществами	30
	43811211514	тара полиэтиленовая, загрязненная неорганическими растворимыми карбонатами	582
	43811231514	тара полиэтиленовая, загрязненная щелочами (содержание менее 5 %)	33
	43811251514	упаковка полиэтиленовая, загрязненная твердыми неорганическими кислотами	1
	43811301514	тара полиэтиленовая, загрязненная нефтепродуктами	20

Класс опасности	Код отхода согласно Федеральному классификационному каталогу отходов (ФККО)	Наименование видов отходов, сгруппированных по классам опасности для окружающей среды	Образование отходов за 2023 год
		(содержание менее 15%)	
	43811302514	тара полиэтиленовая, загрязненная негалогенированными органическими растворителями (содержание менее 15%)	6
	43811341514	отходы упаковки из полиэтилена, загрязненные галогенсодержащими органическими кислотами (содержание менее 1%)	1
	43811411514	тара полиэтиленовая, загрязненная клеем поливинилацетатным	1
	43811901514	тара полиэтиленовая, загрязненная поверхностно-активными веществами	21
	43811911514	тара полиэтиленовая, загрязненная средствами моющими, чистящими и полирующими	7
	43811912514	упаковка полиэтиленовая, загрязненная дезинфицирующими средствами	1
	43811921514	упаковка полиэтиленовая, загрязненная органо-минеральными удобрениями	1
	43812203514	тара полипропиленовая, загрязненная минеральными удобрениями	2
	43812911514	тара полипропиленовая, загрязненная средствами моющими, чистящими и полирующими	1
	43812981514	отходы упаковки из полипропилена, загрязненной взрывчатыми веществами	6
	43819411524	тара из разнородных полимерных материалов, загрязненная удобрениями	5
	43819651524	упаковка из разнородных полимерных материалов, загрязненная клеем животного происхождения	25
	43832911524	отходы контейнеров для мусора	6
	43894111524	отходы посуды одноразовой из разнородных полимерных материалов, загрязненной пищевыми продуктами	7
	44250502204	коксовые массы отработанные, загрязненные нефтепродуктами (содержание нефтепродуктов менее 15 %)	1
	44321131604	ткань фильтровальная из натуральных и синтетических волокон, загрязненная соединениями тяжелых металлов и нефтепродуктами (суммарное содержание не более 6%)	37
	44322101624	ткань фильтровальная из полимерных волокон при очистке воздуха отработанная	56
	44322211614	ткань фильтровальная из полимерных волокон, загрязненная негалогенированными полимерами	9
	45144101294	отходы стеклолакоткани	1
	45570000714	отходы резиноасбестовых изделий незагрязненные	9
	45620051424	отходы абразивных материалов в виде пыли	14
	45620052414	отходы абразивных материалов в виде порошка	3
	45911021514	изделия керамические производственного назначения, утратившие потребительские свойства, малоопасные	20
	46101003204	отходы, содержащие незагрязненные черные металлы (в том числе чугунную и/или стальную пыль), несортированные	10
	46220099204	отходы, содержащие алюминий (в том числе алюминиевую пыль), несортированные	80
	46260002214	лом и отходы никеля и никелевых сплавов в кусковой форме незагрязненные	1
	46811102514	тара из черных металлов, загрязненная нефтепродуктами (содержание нефтепродуктов менее	4

Класс опасности	Код отхода согласно Федеральному классификационному каталогу отходов (ФККО)	Наименование видов отходов, сгруппированных по классам опасности для окружающей среды	Образование отходов за 2023 год
		15%)	
	46811202514	тара из черных металлов, загрязненная лакокрасочными материалами (содержание менее 5 %)	147
	46811323514	тара из черных металлов, загрязненная клеем органическим синтетическим	195
	46811521514	тара из черных металлов, загрязненная органическими негалогенированными растворителями	5
	46952212514	трубы стальные нефтепроводов отработанные с битумной изоляцией	5
	48100000000	Оборудование компьютерное, электронное, оптическое, утратившее потребительские свойства	4
	48120101524	системный блок компьютера, утративший потребительские свойства	2
	48120201524	принтеры, сканеры, многофункциональные устройства (МФУ), утратившие потребительские свойства	17
	48120302524	картриджи печатающих устройств с содержанием тонера менее 7 % отработанные	1
	48120401524	клавиатура, манипулятор "мышь" с соединительными проводами, утратившие потребительские свойства	2
	48120501524	мониторы компьютерные плазменные, утратившие потребительские свойства	44
	48120502524	мониторы компьютерные жидкокристаллические, утратившие потребительские свойства	8
	48120503524	мониторы компьютерные электроннолучевые, утратившие потребительские свойства	18
	48120611524	компьютеры портативные (ноутбуки), утратившие потребительские свойства	182
	48132101524	телефонные и факсимильные аппараты, утратившие потребительские свойства	13
	48132311524	модемы, утратившие потребительские свойства	49
	48133211524	тюнеры, модемы, серверы, утратившие потребительские свойства	15
	48145000000	Части звукового и видеооборудования, утратившие потребительские свойства	44
	48160000000	Оборудование для облучения, электрическое диагностическое и терапевтическое, применяемые в медицинских целях, утратившее потребительские свойства	110
	48241501524	светодиодные лампы, утратившие потребительские свойства	3 137
	48242711524	светильники со светодиодными элементами в сборе, утратившие потребительские свойства	60
	48251511524	вентилятор бытовой напольный, утративший потребительские свойства	30
	48252111524	пылесос, утративший потребительские свойства	10
	48252411524	электрочайник, утративший потребительские свойства	2
	48252711524	печь микроволновая, утратившая потребительские свойства	4
	48281211524	калькуляторы, утратившие потребительские свойства	2 603
	48922111524	огнетушители самосрабатывающие порошковые, утратившие потребительские свойства	32
	49110221524	противогазы в комплекте, утратившие потребительские свойства	3 514
	49110321524	респираторы фильтрующие противогазоаэрозольные, утратившие потребительские свойства	132

Класс опасности	Код отхода согласно Федеральному классификационному каталогу отходов (ФККО)	Наименование видов отходов, сгруппированных по классам опасности для окружающей среды	Образование отходов за 2023 год
	49110411524	средства индивидуальной защиты лица и/или глаз на полимерной основе, утратившие потребительские свойства	624
	49211111724	отходы мебели деревянной офисной	610
	49211181524	отходы мебели из разнородных материалов	679
	61110001404	зола от сжигания угля малоопасная	11
	61140001204	золошлаковая смесь от сжигания углей малоопасная	9
	61228211304	отходы минеральных солей при регенерации натрий-катионовых фильтров для умягчения воды	1
	61821101204	отходы механической очистки внутренних поверхностей котельно-теплового оборудования и баков водоподготовки от отложений	20
	61991111394	отходы чистки технических каналов котельных помещений	62
	71021201494	сульфоуголь отработанный при водоподготовке	6
	71080101394	отходы (шлам) очистки водопроводных сетей, колодцев	81
	72110001394	осадок очистных сооружений дождевой (ливневой) канализации малоопасный	3 897
	72180001394	отходы (шлам) при очистке сетей, колодцев дождевой (ливневой) канализации	390
	72210101714	мусор с защитных решеток хозяйственно-бытовой и смешанной канализации малоопасный	5
	72210201394	осадок с песколовок при очистке хозяйственно-бытовых и смешанных сточных вод малоопасный	21
	72210901394	осадки с песколовок и отстойников при механической очистке хозяйственно-бытовых и смешанных сточных вод малоопасные	10
	72280001394	отходы (шлам) при очистке сетей, колодцев хозяйственно-бытовой и смешанной канализации	17
	72310101394	осадок (шлам) механической очистки нефтесодержащих сточных вод, содержащий нефтепродукты в количестве менее 15 %, обводненный	1
	72310202394	осадок механической очистки нефтесодержащих сточных вод, содержащий нефтепродукты в количестве менее 15 %	32
	72330102394	осадок (шлам) флотационной очистки нефтесодержащих сточных вод, содержащий нефтепродукты в количестве менее 15 %	89
	73210001304	отходы (осадки) из выгребных ям	2
	73210101304	отходы коммунальные жидкие неканализованных объектов водопотребления	5 433
	73321001724	мусор и смет производственных помещений малоопасный	19
	73322001724	мусор и смет от уборки складских помещений малоопасный	97
	73331001714	смет с территории гаража, автостоянки малоопасный	537
	73331002714	смет с территории автозаправочной станции малоопасный	4 112
	73332111714	смет с территории нефтебазы малоопасный	25
	73339001714	смет с территории предприятия малоопасный	10 149
	73610002724	отходы кухонь и организаций общественного питания несортированные прочие	3 794
	73610101394	отходы жиров при разгрузке жироуловителей	261
	73611001314	масла растительные отработанные при приготовлении	1

Класс опасности	Код отхода согласно Федеральному классификационному каталогу отходов (ФККО)	Наименование видов отходов, сгруппированных по классам опасности для окружающей среды	Образование отходов за 2023 год
		пищи	
	73611111324	отходы фритюра на основе растительного масла	1
	73910112394	фильтрат полигонов захоронения твердых коммунальных отходов малоопасный	43
	73951101294	отходы (ворс) очистки фильтров сушильных машин при чистке хлопчатобумажных текстильных изделий	31
	73991101724	отходы (мусор) от уборки полосы отвода и придорожной полосы автомобильных дорог	12
	74730101394	осадок нейтрализации сернокислотного электролита	54
	74780000000	Отходы при обезвреживании биологических и медицинских отходов	5
	74784000000	Отходы при обезвреживании медицинских отходов	36
	81210101724	Древесные отходы от сноса и разборки зданий	204
	81290101724	мусор от сноса и разборки зданий несортированный	83
	82221111204	лом бетона при строительстве и ремонте производственных зданий и сооружений	1
	82411001204	обрезь и лом гипсокартонных листов	37
	82491111204	отходы штукатурки затвердевшей малоопасные	203
	82621001514	отходы рубероида	1
	82917111714	отходы кровельных и изоляционных материалов в смеси при ремонте кровли зданий и сооружений	37 616
	89000001724	отходы (мусор) от строительных и ремонтных работ	256
	89111002524	инструменты лакокрасочные (кисти, валики), загрязненные лакокрасочными материалами (в количестве менее 5 %)	3 794
	89211002604	обтирочный материал, загрязненный лакокрасочными материалами (в количестве менее 5 %)	3 212
	91120003394	отходы от зачистки оборудования для транспортирования, хранения и подготовки нефти и нефтепродуктов малоопасные	9
	91210911204	лом футеровок печей и печного оборудования производства черных металлов	1
	91830282524	фильтры очистки масла компрессорных установок отработанные (содержание нефтепродуктов менее 15%)	15
	91861102524	фильтры воздушные электрогенераторных установок отработанные (содержание нефтепродуктов менее 15 %)	1
	91910002204	шлак сварочный	50
	91911131394	отходы разложения карбида кальция при получении ацетилена для газосварочных работ	2
	91913111204	отходы флюса сварочного и/или наплавочного марганцево-силикатного	14
	91920102394	песок, загрязненный нефтью или нефтепродуктами (содержание нефти или нефтепродуктов менее 15 %)	4
	91920402604	обтирочный материал, загрязненный нефтью или нефтепродуктами (содержание нефти или нефтепродуктов менее 15 %)	581
	91920502394	опилки и стружка древесные, загрязненные нефтью или нефтепродуктами (содержание нефти или нефтепродуктов менее 15%)	5
	92031002524	тормозные колодки отработанные с остатками накладок асбестовых	5
	92111001504	шины пневматические автомобильные отработанные	6
	92111211524	шины резиновые сплошные или полупневматические отработанные с металлическим кордом	10

Класс опасности	Код отхода согласно Федеральному классификационному каталогу отходов (ФККО)	Наименование видов отходов, сгруппированных по классам опасности для окружающей среды	Образование отходов за 2023 год
	92112001504	камеры пневматических шин автомобильных отработанные	16
	92113001504	покрышки пневматических шин с тканевым кордом отработанные	25
	92113002504	покрышки пневматических шин с металлическим кордом отработанные	21
	92130101524	фильтры воздушные автотранспортных средств отработанные	14
	92192272424	пыль от расточки асбестосодержащих накладок тормозных колодок	649
	92222102524	фильтры воздушные двигателей железнодорожного подвижного состава отработанные	2
	92952111524	отходы искусственной кожи при замене обивки сидений транспортных средств	59
	93110003394	грунт, загрязненный нефтью или нефтепродуктами (содержание нефти или нефтепродуктов менее 15 %)	15
	94100000000	Лабораторные отходы и остатки химикалиев	47
	94931011104	растворы солей при совместном сливе неорганических кислот и щелочей, отработанных при технических испытаниях и измерениях	2
	94991111204	бой стеклянной химической посуды	1
	94991181204	мусор от помещений лаборатории	25
	96760511204	твердые остатки от сжигания средств индивидуальной защиты и прочих изделий, отработанных при уничтожении химического оружия	23
	96768131204	плав солей с преимущественным содержанием карбоната кальция при термическом обезвреживании нейтрализованных сточных вод расснаряжения боеприпасов	45
	96768931204	соли упаривания нейтрализованных сточных вод при уничтожении химического оружия с преимущественным содержанием сульфата натрия	11
	96771311204	окалина при зачистке оборудования для термической обработки изделий из черных металлов	4
V класс	10000000000	ОТХОДЫ СЕЛЬСКОГО, ЛЕСНОГО ХОЗЯЙСТВА, РЫБОВОДСТВА И РЫБОЛОВСТВА	3
	11111002235	солома	6
	11112001495	зерноотходы твердой пшеницы	11
	11112002495	Зерноотходы мягкой пшеницы	4
	11112004495	Зерноотходы кукурузы	1
	11112005495	зерноотходы ячменя	1
	11112006495	зерноотходы ржи	2
	11112007495	зерноотходы овса	4
	11112014495	Зерноотходы прочих зерновых культур	1
	11121001235	Ботва от корнеплодов, другие подобные растительные остатки при выращивании овощей	3
	11121002235	ботва от корнеплодов, другие подобные растительные остатки при выращивании овощей, загрязненные землей	120
	11197111405	отходы зачистки оборудования для хранения зерна и уборки просыпей зерна в смеси	1
	11211002295	навоз крупного рогатого скота перепревший	170
	11221002295	навоз конский перепревший	1
	15211001215	отходы сучьев, ветвей, вершинок от лесоразработок	17 120
	23111201215	отходы известняка, доломита и мела в кусковой форме практически неопасные	23

Класс опасности	Код отхода согласно Федеральному классификационному каталогу отходов (ФККО)	Наименование видов отходов, сгруппированных по классам опасности для окружающей среды	Образование отходов за 2023 год
	23111202405	отсев известковых, доломитовых, меловых частиц с размером частиц не более 5 мм практически неопасный	68
	23112201215	отходы гипса в кусковой форме	3 432
	30113203295	очистки овощного сырья	14
	30115321315	сыворотка при свертывании молока	15
	30115411315	отходы подготовки сырья при производстве кисломолочных продуктов	9
	30115721395	осадок очистки смеси сточных вод производства молочной продукции и хозяйственно-бытовых сточных вод	22
	30115961525	отходы тары бумажной и полимерной в смеси при фасовке молочной продукции	3
	30116111425	пыль зерновая	7
	30116112495	отходы от механической очистки зерна	71
	30116211305	мезга картофельная	12
	30117121495	технологические потери муки пшеничной	5
	30117122495	технологические потери муки ржаной	2
	30117129495	технологические потери муки пшеничной, ржаной и овсяной в смеси	19
	30117901495	отходы отрубей и высевок (пшеничных и ржаных)	3
	30117902395	отходы теста	13
	30117903295	хлебная крошка	6
	30117904105	дрожжи хлебопекарные отработанные	2
	30117905295	скорлупа от куриных яиц	11
	30118111205	бой свеклы	5
	30118114395	жом свекловичный отжатый	11
	30118116395	известковый шлам при очистке свекловичного сока в сахарном производстве	169
	30118117395	отходы фильтрации при дефекации свекловичного сока (дефекат)	40
	30118118105	меласса (кормовая патока)	31
	30124005295	дробина солодовая (пивная)	6 677
	30124007395	дрожжи пивные отработанные	79
	30124011495	сплав ржи	1
	30124521605	фильтры картонные, отработанные при фильтрации пива	10
	30139001495	остатки табачной мелочи, жилки табачного листа	15
	30221201235	Концы пряжи шерстяных волокон	94
	30221202235	Путанка шерстяных волокон	122
	30221203235	Лоскут весовой шерстяных тканей	1 177
	30311101235	обрезки и обрывки хлопчатобумажных тканей	16
	30311103235	обрезки и обрывки шерстяных тканей	1
	30311104235	Обрезки и обрывки полушерстяных тканей	39
	30311109235	обрезки и обрывки смешанных тканей	1
	30311121235	Обрезки и обрывки тканей из полиамидного волокна	2
	30311122235	Обрезки и обрывки тканей из полиэфирного волокна	1
	30411102395	мездра гольевая	4
	30411411205	спилок желатиновый при обработке шкур	1
	30431103295	Обрезь жесткого кожевенного товара	1 289
	30511111205	отходы окорки древесины практически неопасные	2
	30522001215	горбыль из натуральной чистой древесины	1
	30522002215	рейка из натуральной чистой древесины	1
	30522003215	щепа натуральной чистой древесины	48
	30522004215	обрезь натуральной чистой древесины	7
	30523001435	опилки натуральной чистой древесины	6

Класс опасности	Код отхода согласно Федеральному классификационному каталогу отходов (ФККО)	Наименование видов отходов, сгруппированных по классам опасности для окружающей среды	Образование отходов за 2023 год
	30523002225	стружка натуральной чистой древесины	4
	30529111205	опилки и стружка натуральной чистой древесины несортированные	1
	30529191205	прочие несортированные древесные отходы из натуральной чистой древесины	1
	30530572205	отходы коры при зачистке оборудования гидротермической обработки древесного сырья	23
	30531103425	пыль древесная от шлифовки натуральной чистой древесины практически неопасная	8
	30531921495	Опилки и пыль при обрезке листов фанеры и шпона	28
	30531922495	опилки и пыль при опиловке и шлифовке листов фанеры и шпона	3
	30611915395	отходы роспуска макулатуры и очистки макулатурной массы при производстве бумажной массы	86
	30612121295	отходы бумаги от резки и штамповки	1 249
	30612141295	отходы картона от резки и штамповки	21
	30612143295	обрезьгофрокартона	16
	30681131395	осадок механической очистки сточных вод производства бумаги и картона преимущественно из вторичного сырья волокносодержащий (скоп)	90
	30682111395	осадки механической и биологической очистки сточных вод целлюлозно- бумажного производства и хозяйственно-бытовых сточных вод в смеси обезвоженные	4
	30711210000	Отработанные фиксажные растворы	10
	30719000000	Прочие отходы полиграфической деятельности	1
	31891000000	Отходы производства фотопластинок и фотопленок; фотопленок для моментальных фотоснимков; химических составов и несмешанных продуктов, используемых в фотографии	3
	31913000235	брак полиакрилового волокна и нитей	24
	33115102205	обрезки вулканизованной резины	9
	33522912205	брак изделий из полипропилена при их производстве практически неопасный	8
	34140001205	отходы стекловолокна	1
	34190101205	бой стекла	257
	34211001205	бой шамотного кирпича	1
	34321001205	бой строительного кирпича	7
	34620001205	бой бетонных изделий	1
	34620002205	бой железобетонных изделий	13
	35190101205	электроды графитовые отработанные не загрязненные опасными веществами	18
	35715011495	песок формовочный горелый отработанный практически неопасный	6
	36121201225	стружка чугунная незагрязненная	40
	36121202225	стружка стальная незагрязненная	5
	36121203225	стружка черных металлов несортированная незагрязненная	20
	36121205225	стружка бронзы незагрязненная	5
	36121206225	стружка латуни незагрязненная	9
	36121207225	стружка алюминиевая незагрязненная	8
	36121208225	стружка титана и титановых сплавов незагрязненная	40
	40111011395	Фрукты и овощи переработанные, утратившие потребительские свойства	2
	40131011315	молочная продукция, утратившая потребительские свойства	143

Класс опасности	Код отхода согласно Федеральному классификационному каталогу отходов (ФККО)	Наименование видов отходов, сгруппированных по классам опасности для окружающей среды	Образование отходов за 2023 год
	40151011295	хлебобулочные, мучные кондитерские изделия недлительного хранения, утратившие потребительские свойства	75
	40212112605	Спецодежда из брезентовых тканей, утратившая потребительские свойства	14
	40213101625	спецодежда из натуральных волокон, утратившая потребительские свойства, пригодная для изготовления ветоши	1
	40213199625	Прочие изделия из натуральных волокон, утратившие потребительские свойства, пригодные для изготовления ветоши	164
	40414000515	тара деревянная, утратившая потребительские свойства, незагрязненная	3
	40419000515	прочая продукция из натуральной древесины, утратившая потребительские свойства, незагрязненная	1
	40510000000	Отходы бумаги и картона без пропитки и покрытия незагрязненные	18
	40512101205	отходы потребления картона (кроме электроизоляционного, кровельного и обувного) с черно-белой и цветной печатью	17
	40512201605	использованные книги, журналы, брошюры, проспекты, каталоги	7
	40512202605	отходы бумаги и картона от канцелярской деятельности и делопроизводства	1
	40512203605	отходы газет	1
	40512211605	отходы бумажных этикеток	41
	40513001205	бумажные втулки (без покрытия и пропитки), утратившие потребительские свойства	7
	40518101605	мешки бумажные невлагопрочные (без битумной пропитки, прослойки и армированных слоев), утратившие потребительские свойства, незагрязненные	87 136
	40518201605	отходы упаковочной бумаги незагрязненные	80
	40518301605	отходы упаковочного картона незагрязненные	12
	40518401605	отходы упаковочного гофрокартона незагрязненные	38
	40518911605	упаковка из бумаги и/или картона в смеси незагрязненная	767
	40521213605	отходы упаковки бумажной с влагопрочными полиэтиленовыми слоями незагрязненные	384
	40529001295	отходы бумаги вощеной	2
	40529115525	отходы бумаги с полиэтиленовым покрытием в виде ленты-основы самоклеящихся этикеток незагрязненные	8
	40540101205	отходы потребления различных видов картона, кроме черного и коричневого цветов	8
	40581101605	отходы упаковочных материалов из бумаги и картона несортированные незагрязненные	16
	40591133605	упаковка из бумаги и/или картона, загрязненная не растворимыми в воде неорганическими карбонатами	84
	40591301605	отходы упаковочных материалов из бумаги и картона, загрязненные пищевыми продуктами	75
	41720000000	Отходы химических составов и продуктов, используемых в фотографии	16
	43111002515	шланги и рукава из вулканизированной резины, утратившие потребительские свойства, незагрязненные	31

Класс опасности	Код отхода согласно Федеральному классификационному каталогу отходов (ФККО)	Наименование видов отходов, сгруппированных по классам опасности для окружающей среды	Образование отходов за 2023 год
	43112001515	ленты конвейерные, приводные ремни, утратившие потребительские свойства, незагрязненные	2
	43114111205	резиновые перчатки, утратившие потребительские свойства, незагрязненные практически неопасные	193
	43114112205	резиновая обувь, утратившая потребительские свойства, незагрязненная практически неопасная	4
	43119991725	Отходы прочих изделий из вулканизированной резины незагрязненные в смеси	508
	43130001525	резинометаллические изделия отработанные незагрязненные	1 883
	43411001205	отходы пенополиэтилена незагрязненные	8
	43411002295	отходы пленки полиэтилена и изделий из нее незагрязненные	30
	43411003515	лом и отходы изделий из полиэтилена незагрязненные (кроме тары)	1
	43411004515	отходы полиэтиленовой тары незагрязненной	1
	43412002295	отходы пленки полипропилена и изделий из нее незагрязненные	3
	43412003515	лом и отходы изделий из полипропилена незагрязненные (кроме тары)	1
	43412004515	отходы полипропиленовой тары незагрязненной	6
	43414101205	отходы пенопласта на основе полистирола незагрязненные	1
	43414102515	отходы пленки полистирола и изделий из нее незагрязненные	12 017
	43414103515	лом и отходы изделий из полистирола незагрязненные	4
	43414201515	Лом и отходы изделий из акрилонитрилбутадиенстирола (пластик абс) незагрязненные	3
	43415101515	отходы пленки полиакрилатов и изделий из нее незагрязненные (отходы оргстекла)	139
	43417101205	Лом и отходы изделий из полиамида незагрязненные	1
	43418101515	лом и отходы изделий из полиэтилентерефталата незагрязненные	1
	43418102295	Отходы пленки из полиэтилентерефталата незагрязненные	73
	43419901205	отходы продукции из целлофана незагрязненные	2
	43419902205	Отходы продукции из полиметилметакрилата (органического стекла) незагрязненные	3
	43425002295	Отходы полиуретановой пленки незагрязненные	8
	43611001205	отходы продукции из имидофлекса незагрязненные	12
	43612001205	отходы продукции из стеклослюдопласта незагрязненные	3
	43811801515	тара полиэтиленовая, загрязненная пищевыми продуктами	103
	44210101495	цеолит отработанный при осушке воздуха и газов, не загрязненный опасными веществами	446
	44210301495	силикагель отработанный при осушке воздуха и газов, не загрязненный опасными веществами	31
	44210401495	уголь активированный отработанный при осушке воздуха и газов, не загрязненный опасными веществами	21
	45110100205	лом изделий из стекла	160
	45110200205	тара стеклянная незагрязненная	15
	45142121615	отходы стекловолоконной изоляции	1
	45610001515	абразивные круги отработанные, лом отработанных	57

Класс опасности	Код отхода согласно Федеральному классификационному каталогу отходов (ФККО)	Наименование видов отходов, сгруппированных по классам опасности для окружающей среды	Образование отходов за 2023 год
		абразивных кругов	
	45620001295	шкурка шлифовальная отработанная	1
	45711211605	отходы теплоизоляционного материала на основе базальтового волокна практически неопасные	6
	45911001515	Лом керамических изоляторов	5
	45911011715	Лом фарфоровых и стеклянных изоляторов в смеси незагрязненный	4
	45911099515	керамические изделия прочие, утратившие потребительские свойства, незагрязненные	30
	46101001205	лом и отходы, содержащие незагрязненные черные металлы в виде изделий, кусков, несортированные	1
	46101002205	скрап черных металлов незагрязненный	1
	46110002215	лом и отходы чугунные в кусковой форме незагрязненные	2
	46110003295	скрап чугунный незагрязненный	22
	46110099205	лом и отходы чугунные несортированные	1
	46120001515	лом и отходы стальных изделий незагрязненные	26
	46120002215	лом и отходы стальные в кусковой форме незагрязненные	21
	46120003295	скрап стальной незагрязненный	2
	46120099205	лом и отходы стальные несортированные	8
	46210001205	лом и отходы незагрязненные, содержащие медные сплавы в виде изделий, кусков, несортированные	17
	46213002215	лом и отходы бронзы в кусковой форме незагрязненные	1
	46213099205	лом и отходы бронзы несортированные	2
	46214001515	лом и отходы изделий из латуни незагрязненные	3
	46214099205	лом и отходы латуни несортированные	3
	46220002515	лом электротехнических изделий из алюминия (провод, голые жилы кабелей и шнуров, шины распределительных устройств, трансформаторов, выпрямители)	1
	46220003215	лом и отходы алюминия в кусковой форме незагрязненные	240
	46220004295	лом и отходы фольги из алюминия	3
	46220006205	лом и отходы алюминия несортированные	1
	48144000000	Микрофоны, громкоговорители, приемная аппаратура для радиотелефонной или радиотелеграфной связи, утратившие потребительские свойства	4
	48150000000	Оборудование для измерения, испытаний и навигации; часы всех видов, утратившие потребительские свойства	6
	48170000000	Приборы оптические и фотографическое оборудование, утратившие потребительские свойства	3
	48230201525	отходы изолированных проводов и кабелей	1
	48230301525	провод медный эмалированный, утративший потребительские свойства	1
	48241100525	лампы накаливания, утратившие потребительские свойства	1
	48242000000	Светильники и осветительные устройства	1
	48251000000	Приборы бытовые электрические, утратившие потребительские свойства	1
	49110101525	каски защитные пластмассовые, утратившие потребительские свойства	3
	49110311615	Респираторы фильтрующие текстильные, утратившие потребительские свойства	2

Класс опасности	Код отхода согласно Федеральному классификационному каталогу отходов (ФККО)	Наименование видов отходов, сгруппированных по классам опасности для окружающей среды	Образование отходов за 2023 год
	61190002405	Зола от сжигания древесного топлива практически неопасная	21
	61890101205	отходы при очистке котлов от накипи	1
	71011002395	отходы (осадки) водоподготовки при механической очистке природных вод	1
	71021101205	ионообменные смолы отработанные при водоподготовке	6
	71021317515	фильтрующие элементы на основе полиэтилена, отработанные при подготовке воды, практически неопасные	1
	72210102715	мусор с защитных решеток хозяйственно-бытовой и смешанной канализации практически неопасный	1
	72210202395	осадок с песколовок при очистке хозяйственно-бытовых и смешанных сточных вод практически неопасный	21
	72220002395	ил стабилизированный биологических очистных сооружений хозяйственно-бытовых и смешанных сточных вод	1
	72243122405	смесь осадков механической и биологической очистки хозяйственно- бытовых и смешанных сточных вод, выдержанная на площадках стабилизации, практически неопасная	3
	73320000000	Мусор и смет производственных и складских помещений, не относящийся к твердым коммунальным отходам	123
	73321002725	мусор и смет производственных помещений практически неопасный	2
	73322002725	мусор и смет от уборки складских помещений практически неопасный	2
	73338102205	растительные отходы при кошении травы на территории производственных объектов практически неопасные	2
	73338712205	Растительные отходы при уходе за зелеными насаждениями на территории производственных объектов практически неопасные	13
	73339002715	смет с территории предприятия практически неопасный	50
	73610000000	Отходы кухонь и предприятий общественного питания	8
	73610001305	пищевые отходы кухонь и организаций общественного питания несортированные	13 638
	73610011725	непищевые отходы (мусор) кухонь и организаций общественного питания практически неопасные	8
	73951511495	отходы зачистки гладильного, сушильного оборудования	6
	74114111715	отходы (остатки) сортировки отходов бумаги и картона, не пригодные для утилизации	6
	74780000000	Отходы при обезвреживании биологических и медицинских отходов	1
	74784000000	Отходы при обезвреживании медицинских отходов	4
	74784351715	отходы обезвреживания медицинских отходов классов Б и В (кроме биологических) вакуумным автоклавированием насыщенным водяным паром измельченные, компактированные, содержащие преимущественно текстиль, резину, бумагу, практически неопасные (иглы от шприцев)	1
	81110001495	грунт, образовавшийся при проведении землеройных	1

Класс опасности	Код отхода согласно Федеральному классификационному каталогу отходов (ФККО)	Наименование видов отходов, сгруппированных по классам опасности для окружающей среды	Образование отходов за 2023 год
		работ, не загрязненный опасными веществами	
	81220101205	лом кирпичной кладки от сноса и разборки зданий	1
	81910001495	отходы песка незагрязненные	1
	82210101215	отходы цемента в кусковой форме	3
	82220101215	лом бетонных изделий, отходы бетона в кусковой форме	1
	82230101215	лом железобетонных изделий, отходы железобетона в кусковой форме	1
	82310101215	лом строительного кирпича незагрязненный	1
	82320101215	Лом черепицы, керамики незагрязненный	1
	89001111725	мусор от строительных и ремонтных работ, содержащий материалы, изделия, отходы которых отнесены к V классу опасности	4
	91212114205	лом футеровок печей и печного оборудования литья черных и цветных металлов	9
	91218101215	лом шамотного кирпича незагрязненный	3
	91219101215	лом огнеупорного мертеля незагрязненный	7
	91910001205	остатки и огарки стальных сварочных электродов	30
	91930221605	Обтирочный материал, загрязненный нерастворимыми или малорастворимыми в воде неорганическими веществами природного происхождения	6
	92031001525	тормозные колодки отработанные без накладок асбестовых	2
	92191001525	свечи зажигания автомобильные отработанные	7
	92211413205	Отходы очистки железнодорожных грузовых вагонов при перевозке лома и отходов черных металлов практически неопасные	1
	92254111525	сепараторы роликоподшипников для вагонных букс из стеклонаполненного полиамида отработанные, незагрязненные	1
	94981212205	фильтры бумажные, отработанные при исследовании пищевой продукции, питьевой и сточной воды	27

Информация о количестве образующихся иных видов отходов, не относящихся к твердым коммунальным отходам, для каждого источника образования отходов, в соответствии с данными управления Росприроднадзора по Брянской области представлена в Приложении А2.

Прогноз количества образования иных видов отходов, не относящихся к твердым коммунальным отходам, по годам реализации территориальной схемы приведен в Приложении А4.

Прогноз количества образования отходов строительства и ремонта строился на основе данных об индексе физического объема работ, выполненных по виду деятельности "Строительство" согласно прогнозу социально-экономического развития Брянской области на период до 2024 года (базовый вариант прогноза). На периоды с 2025 по 2030 годы применен индекс 2024 года.

Прогноз количества образования отходов снабжения электричеством, газом и паром, отходов водоснабжения и водоотведения, прочих отходов производства и потребления в общем объеме отходов производства и потребления, а также отходов потребления производственных и непроизводственных (материалы, изделия, утратившие потребительские свойства) по годам реализации территориальной схемы рассчитан на основании прогноза численности населения Брянской области (в среднегодовом

исчислении) по данным прогноза социально-экономического развития Брянской области на период до 2024 года (базовый вариант прогноза). На периоды с 2025 по 2030 годы применен индекс 2024 года.

Прогноз количества образования отходов добычи полезных ископаемых, отходов промышленного производства строился на основе данных о прогнозной динамике индекса промышленного производства по Брянской области, полученных из прогноза социально-экономического развития Брянской области на период до 2024 года (базовый вариант прогноза). На периоды с 2025 по 2030 годы применен индекс 2024 года.

Для прогноза количества образования отходов сельского хозяйства использовались данные о прогнозной динамике индекса производства продукции сельского хозяйства по Брянской области, полученные из прогноза социально-экономического развития Брянской области на период до 2024 года (базовый вариант прогноза). На периоды с 2025 по 2030 годы применен индекс 2024 года.

В таблице 10 представлены данные о количестве образующихся отходов производства и потребления на территории Брянской области по видам отходов на основании отчетности 2-ТП (отходы) за 2023 год. Количество твердых коммунальных отходов определено отдельно, на основании сведений об источниках образования твердых коммунальных отходов, нормативов накопления твердых коммунальных отходов и данных об объектах Министерства обороны.

Таблица 10. Сводная информация о количестве отходов различных видов, образующихся на территории Брянской области

№ п/п	Наименование вида отхода	Класс опасности	Образование отходов, тонн
1.	Твердые коммунальные отходы	IV-V	429643
	в том числе крупногабаритные отходы	*V*	*42964,3*
2.	Отходы сельского, лесного хозяйства, рыбоводства и рыболовства	III-V	46529
3.	Отходы добычи полезных ископаемых	IV-V	27062
4.	Отходы обрабатывающих производств	II-V	6648
5.	Отходы потребления производственные и непроизводственные; материалы, изделия, утратившие потребительские свойства	I-V	210616
6.	Отходы обеспечения электроэнергией, газом и паром	IV-V	3109
7.	Отходы при водоснабжении, водоотведении, деятельности по сбору, обработке, утилизации, обезвреживанию, размещению отходов	III-V	25084
8.	Отходы строительства и ремонта	III-V	28181
9.	Прочие отходы производства и потребления	I-V	252091
		Итого	1 028 963

2.3. Характеристика твердых коммунальных отходов, в том числе их морфологический состав

Наиболее значимыми характеристиками твердых коммунальных отходов являются их морфологический состав и плотность.

Детальные данные о морфологическом составе ТКО и динамике его изменения являются основной исходной информацией для оценки рентабельности извлечения утильных фракций из отходов и определения экономической выгоды от использования ценных компонентов ТКО, позволяющих получить востребованную на рынке продукцию из вторсырья. Морфологический состав отходов, как правило, изучается при проведении натурных исследований в целях расчета нормативов накопления ТКО, либо в процессе разработки генеральных схем очистки территорий населенных пунктов регионов.

В таблице 11.1 представлен морфологический состав по основным компонентам твердых коммунальных отходов на основании данных департамента природных ресурсов и экологии Брянской области.

Таблица 11.1.Морфологический состав ТКО

Компоненты	% по массе
Пищевые отходы	40%
Бумага, картон	26%
Дерево	4%
Металл черный	4%
Металл цветной	1%
Текстиль	3%
Стекло	2%
Кожа, резина	2%
Камни	0,5%
Пластмассы, в том числе ПЭТФ	10%
Прочее	2,5%
Отсев (менее 15 мм)	5%
ТКО	100%

Данные по плотности отходов в разрезе категорий отходообразователей, для которых утверждены нормативы накопления, представлены в таблице 11.2.

Таблица 11.2. Плотность ТКО по каждой из категорий, для которых установлен норматив накопления

№ п/п	Наименование категории объектов	Плотность ТКО по категории (кг на куб.м.)
1. Административные здания, учреждения, конторы		
1.1	Банки, финансовые учреждения	162,99
1.2	Отделения связи	155,35
1.3	Административные, офисные учреждения, организации	143,16
2. Предприятия торговли		
2.1	Продовольственный магазин	155,08
2.2	Промтоварный магазин	104,78
2.3	Павильон	121,04
2.4	Лоток	156,02
2.5	Палатка, киоск	146,12
2.6	Торговля с машин	160,51
2.7	Супермаркет	155,61
2.8	Рынки продовольственные	180,69
2.9	Рынки промтоварные	141,00
2.10	Склады, строительные базы и т.п.	179,11
2.11	Аптеки<*>	113,14
3. Предприятия транспортной инфраструктуры		
3.1	Автомастерские, шиномонтажная мастерская, станция технического обслуживания	153,11
3.2	Автозаправочные станции	177,47
3.3	Автостоянки и парковки	221,00
3.4	Гаражи	152,10
3.5	Автомойка	146,65
3.6	Железнодорожные и автовокзалы, аэропорты, речные порты	141,84

№ п/п	Наименование категории объектов	Плотность ТКО по категории (кг на куб.м.)
4. Дошкольные и учебные заведения		
4.1	Дошкольное образовательное учреждение	150,19
4.2	Общеобразовательное учреждение, школа искусств, учреждение дополнительного образования, центры развития детей и т.п.	153,00
4.3	Учреждение начального и среднего профессионального образования, высшего профессионального и послевузовского образования или иное учреждение, осуществляющее образовательный процесс	176,47
4.4	Детские дома, интернаты	198,83
5. Культурно-развлекательные, спортивные учреждения		
5.1	Клубы, дома культуры, кинотеатры, концертные залы, театры, цирки	125,25
5.2	Библиотеки, архивы	159,38
5.3	Выставочные залы, музеи	155,60
5.4	Спортивные арены, стадионы	169,67
5.5	Спортивные клубы, центры, комплексы	152,91
5.6	Зоопарк, ботанический сад	151,10
5.7	Пансионаты, дома отдыха, туристические базы	145,00
6. Предприятия общественного питания		
6.1	Кафе, рестораны, бары, закусочные, столовые	164,85
7. Предприятия службы быта		
7.1	Мастерские по ремонту бытовой и компьютерной техники	194,95
7.2	Мастерские по ремонту обуви, ключей, часов и пр.	135,75
7.3	Ремонт и пошив одежды	139,03
7.4	Парикмахерские, косметические салоны, салоны красоты	134,38
7.5	Гостиницы	131,57
7.6	Общежития	161,57
7.7	Бани, сауны	149,20
8. Предприятия в сфере похоронных услуг		
8.1	Кладбища	236,58
8.2	Организация, оказывающая ритуальные услуги	196,08
9. Иные объекты		
9.1	Садоводческие и огороднические некоммерческие товарищества, садово-огородные земельные участки	121,26
9.2	Предприятия иных отраслей промышленности	105,00
10. ДОМОВЛАДЕНИЯ		
10.1	Многоквартирные дома	152,44
10.2	Индивидуальные жилые дома	152,44

<*> Отходы, образующиеся от медицинских учреждений, не относятся к ТКО.

Средняя расчетная плотность ТКО по Брянской области составляет 143,92 кг на куб. м. Расчет произведен путем деления общей массы отходов, образующейся в регионе, на общий объем отходов (таблицы 13.1, 13.2).

2.4. Нормативы накопления ТКО и расчет массы образуемых твердых коммунальных отходов

Нормативы накопления твердых коммунальных отходов на территории Брянской области утверждены приказом департамента природных ресурсов и экологии Брянской области от 09.02.2018 № 85 (в редакции приказа департамента природных ресурсов и

экологии Брянской области от 01.02.2024 № 51) в соответствии со статьей 6 Федерального закона от 24.06.1998 № 89-ФЗ «Об отходах производства и потребления», статьей 3 Закона Брянской области от 11.05.2006 № 29-З «Об отходах производства и потребления», приказом Минстроя России от 28.06.2016 «Об утверждении Методических рекомендаций по вопросам, связанным с определением нормативов накопления твердых коммунальных отходов».

Таблица 12. Нормативы накопления ТКО в Брянской области

№ п/п	Наименование категории объектов	Расчетная единица, в отношении которой устанавливается норматив	кг/год	куб.м/год
ОБЪЕКТЫ ОБЩЕСТВЕННОГО НАЗНАЧЕНИЯ				
1.	Административные здания, учреждения, конторы:			
	Банки, финансовые учреждения	1 сотрудник	149,95	0,92
	Отделения связи	1 сотрудник	111,85	0,72
	Административные, офисные учреждения, организации	1 сотрудник	143,16	1,00
2.	Предприятия торговли:			
	Продовольственный магазин	1 кв. метр общей площади	80,64	0,52
	Промтоварный магазин	1 кв. метр общей площади	53,44	0,51
	Павильон	1 кв. метр общей площади	59,31	0,49
	Лоток	1 торговое место	357,29	2,29
	Палатка, киоск	1 кв. метр общей площади	83,29	0,57
	Торговля с машин	1 торговое место	362,76	2,26
	Супермаркет	1 кв. метр общей площади	88,7	0,57
	Рынки продовольственные	1 кв. метр общей площади	23,49	0,13
	Рынки промтоварные	1 кв. метр общей площади	11,28	0,08
	Склады, строительные базы и т.п.	1 кв. метр общей площади	16,12	0,09
	Аптеки<*>	1 кв. метр общей площади	49,78	0,44
3.	Предприятия транспортной инфраструктуры:			
	Автомастерские, шиномонтажная мастерская, станция технического обслуживания	1 машино-место	410,34	2,68
	Автозаправочные станции	1 машино-место	1018,66	5,74
	Автостоянки и парковки	1 машино-место	8,0665	0,0365
	Гаражи	1 машино-место	88,22	0,58
	Автомойка	1 машино-место	244,91	1,67
	Железнодорожные и автовокзалы,	1 пассажир	52,48	0,37

№ п/п	Наименование категории объектов	Расчетная единица, в отношении которой устанавливается норматив	кг/год	куб.м/год
	аэропорты, речные порты			
4.	Дошкольные и учебные заведения:			
	Дошкольное образовательное учреждение	1 ребенок	55,57	0,37
	Общеобразовательное учреждение, школа искусств, учреждение дополнительного образования, центры развития детей и т.п.	1 учащийся	21,42	0,14
	Учреждение начального и среднего профессионального образования, высшего профессионального и послевузовского образования или иное учреждение, осуществляющее образовательный процесс	1 учащийся	79,41	0,45
	Детские дома, интернаты	1 место	238,6	1,20
5.	Культурно-развлекательные, спортивные учреждения:			
	Клубы, дома культуры, кинотеатры, концертные залы, театры, цирки	1 место	20,04	0,16
	Библиотеки, архивы	1 место	38,25	0,24
	Выставочные залы, музеи	1 кв. метр общей площади	7,78	0,05
	Спортивные арены, стадионы	1 место	35,63	0,21
	Спортивные клубы, центры, комплексы	1 место	68,81	0,45
	Зоопарк, ботанический сад	1 кв. метр общей площади	15,11	0,1
	Пансионаты, дома отдыха, туристические базы	1 место	97,15	0,67
6.	Предприятия общественного питания:			
	Кафе, рестораны, бары, закусочные, столовые	1 место	192,88	1,17
7.	Предприятия службы быта:			
	Мастерские по ремонту бытовой и компьютерной техники	1 кв. метр общей площади	120,87	0,62
	Мастерские по ремонту обуви, ключей, часов и пр.	1 кв. метр общей площади	77,38	0,57
	Ремонт и пошив одежды	1 кв. метр общей площади	51,44	0,37
	Парикмахерские, косметические салоны, салоны красоты	1 место	135,72	1,01
	Гостиницы	1 место	176,31	1,34
	Общежития	1 место	235,89	1,46
	Бани, сауны	1 место или 1 посетитель	52,22	0,35
8.	Предприятия в сфере похоронных услуг:			
	Кладбища	1 место	28,39	0,12
	Организация, оказывающая ритуальные услуги	1 кв. метр общей площади	96,08	0,49

№ п/п	Наименование категории объектов	Расчетная единица, в отношении которой устанавливается норматив	кг/год	куб.м/год
9.	Иные объекты			
	Садоводческие и огороднические некоммерческие товарищества, садово-огородные земельные участки	1 участник (член)	84,88	0,70
	Предприятия иных отраслей промышленности	1 кв. метр общей площади	1,05	0,01
10.	ДОМОВЛАДЕНИЯ			
	Многоквартирные дома	1 проживающий	309,45	2,03
		в том числе КГО	45,92	0,301
	Индивидуальные жилые дома	1 проживающий	309,45	2,03
		в том числе КГО	45,92	0,301

<*> Отходы, образующиеся от медицинских учреждений, не относятся к ТКО.

Исходные данные для расчета представлены в Приложении А1.

Численность населения Брянской области принята по состоянию на 01.01.2024 года. Количество расчетных единиц (нормообразующих показателей) было определено оценочно по фактическим (при наличии информации) или расчетным данным (на основании сведений, содержащихся в базе данных федеральной службы государственной статистики, а также открытых данных). Распределение нормообразующих показателей по источникам образования твердых коммунальных отходов при применении расчетных данных осуществлялось пропорционально численности населения муниципального образования, в равных долях по всем источникам образования твердых коммунальных отходов одного типа.

Информация о количестве образующихся отходов по категории "Объекты Министерства обороны" учтена в территориальной схеме по фактическим данным.

Сводные результаты расчета количества и объема образующихся твердых коммунальных отходов по муниципальным образованиям приведены в Таблицах 13.1 и 13.2. Результаты расчета количества твердых коммунальных отходов, образующихся на территории Брянской области в разрезе поселений представлены в электронной модели территориальной схемы и в Приложении А1.

Общее расчетное количество твердых коммунальных отходов, образующихся на территории Брянской области в течение года, составляет 429645,00 тонн, в том числе крупногабаритные отходы 42964,5тонн.

В электронной модели территориальной схемы представлены расчеты количества образующихся твердых коммунальных отходов для каждого источника образования твердых коммунальных отходов.

Прогноз количества образования твердых коммунальных отходов по годам реализации территориальной схемы рассчитан на основании прогноза численности населения Брянской области (в среднегодовом исчислении) по данным прогноза социально-экономического развития Брянской области на период до 2024 года (базовый вариант прогноза). На периоды с 2025 по 2030 годы применен индекс 2024 года.

Прогноз количества и объема образования отходов приведен в Таблице 14.

Таблица 13.1. Результаты расчета массы твердых коммунальных отходов IV-V классов опасности, образующихся на территории Брянской области (тонн по фактической численности населения по состоянию на 01.01.2024 года. по данным Росстата по Брянской области).

Муниципальный район/округ/городской округ	Масса образующихся твердых коммунальных отходов, тонн в год		
	Население	Юридические лица, ИП	Итого
Брасовский муниципальный район Брянской области	5 354	802	6 156
Брянский муниципальный район Брянской области	22 121	2 962	25 083
Выгоничский муниципальный район Брянской области	5 249	1 598	6 847
Гордеевский муниципальный район Брянской области	2 984	192	3 176
Городской округ г. Брянск	120 467	49 262	169 729
Городской округ город Клинцы Брянской области	21 320	3 197	24 517
Сельцовский городской округ Брянской области	4 765	721	5 486
Городской округ г. Фокино Брянской области	3 746	298	4 044
Новозыбковский городской округ Брянской области	14 999	1 660	16 659
Дубровский муниципальный район Брянской области	4 466	926	5 392
Дятьковский муниципальный район Брянской области	16 426	1 505	17 931
Жирятинский муниципальный район Брянской области	1 966	230	2 196
Жуковский муниципальный округ Брянской области	10 257	389	10 646
Злынковский муниципальный район Брянской области	3 536	598	4 134
Карачевский муниципальный район Брянской области	9 554	1 279	10 833
Клетнянский муниципальный район Брянской области	5 079	531	5 610
Климовский муниципальный район Брянской области	7 703	463	8 166

Клинцовский муниципальный район Брянской области	5 152	526	5 678
Комаричский муниципальный район Брянской области	4 715	485	5 200
Красногорский муниципальный район Брянской области	3 070	536	3 606
Мглинский муниципальный район Брянской области	4 776	441	5 217
Навлинский муниципальный район Брянской области	8 244	285	8 529
Погарский муниципальный район Брянской области	8 785	657	9 442
Почепский муниципальный район Брянской области	10 313	1 722	12 035
Рогнединский муниципальный район Брянской области	1 843	134	1 977
Севский муниципальный район Брянской области	4 186	542	4 728
Стародубский муниципальный округ Брянской области	10 629	1 240	11 869
Суземский муниципальный район Брянской области	4 591	517	5 108
Суражский муниципальный район Брянской области	6 719	695	7 414
Трубчевский муниципальный район Брянской области	10 106	760	10 866
Унечский муниципальный район Брянской области	10 398	971	11 369
Итого	353 519	76 124	429 643

Таблица 13.2. Результаты расчета объема твердых коммунальных отходов IV-V классов опасности, образующихся на территории Брянской области (куб. м. по фактической численности населения по состоянию на 01.01.2024 года. по данным Росстата по Брянской области).

Муниципальный район/округ/городской округ	Объем образующихся твердых коммунальных отходов, куб. м в год		
	Население	Юридические лица, индивидуальные предприниматели	Итого

Брасовский муниципальный район Брянской области	35 125	7 652	42 777
Брянский муниципальный район Брянской области	145 113	29 178	174 291
Выгоничский муниципальный район Брянской области	34 433	13 146	47 579
Гордеевский муниципальный район Брянской области	19 575	2 492	22 067
Городской округ г. Брянск	790 265	389 042	1 179 307
Городской округ город Клинцы Брянской области	139 859	30 494	170 353
Сельцовский городской округ Брянской области	31 256	6 861	38 117
Городской округ г. Фокино Брянской области	24 571	3 530	28 101
Новозыбковский городской округ Брянской области	98 392	17 362	115 754
Дубровский муниципальный район Брянской области	29 295	8 174	37 469
Дятьковский муниципальный район Брянской области	107 756	16 838	124 594
Жирятинский муниципальный район Брянской области	12 897	2 363	15 260
Жуковский муниципальный округ Брянской области	67 284	6 692	73 976
Злынковский муниципальный район Брянской области	23 195	5 531	28 726
Карачевский муниципальный район Брянской области	62 672	12 603	75 275
Клетнянский муниципальный район Брянской области	33 318	5 666	38 984
Климовский муниципальный район Брянской области	50 531	6 212	56 743
Клинцовский муниципальный район Брянской области	33 800	5 654	39 454
Комаричский муниципальный район Брянской области	30 933	5 201	36 134
Красногорский муниципальный район Брянской области	20 138	4 917	25 055

Мглинский муниципальный район Брянской области	31 333	4 920	36 253
Навлинский муниципальный район Брянской области	54 079	5 185	59 264
Погарский муниципальный район Брянской области	57 628	7 993	65 621
Почепский муниципальный район Брянской области	67 656	15 967	83 623
Рогнединский муниципальный район Брянской области	12 091	1 647	13 738
Севский муниципальный район Брянской области	27 462	5 390	32 852
Стародубский муниципальный округ Брянской области	69 724	12 749	82 473
Суземский муниципальный район Брянской области	30 115	5 375	35 490
Суражский муниципальный район Брянской области	44 079	7 439	51 518
Трубчевский муниципальный район Брянской области	66 296	9 204	75 500
Унечский муниципальный район Брянской области	68 210	10 790	79 000
Итого	2 319 081	666 267	2 985 348

Таблица 14. Прогноз образования твердых коммунальных отходов IV - V классов опасности (тонн, куб. м)

** Фактическая численность на 01.01.2024 г. 1 142 404 чел.* средний индекс изменения численности (за 2021-2024 год. в среднем на 98,85 %)*

Показатель/Муниципальное образование							
	2024	*2025	2026	2027	2028	2029	2030
Прогноз численности населения (в среднегодовом исчислении), тыс. человек	1 151 809	1 129 266	1 116 279	1 103 442	1 090 752	1 078 208	1 065 809
Индекс изменения численности населения, в % к предыдущему году	99,26	98,85	98,85	98,85	98,85	98,85	98,85
Сводный индекс изменения количества к предыдущему году	0,99260	0,98850	0,9885	0,9885	0,9885	0,9885	0,9885
Прогнозные значения образования ТКО, тонн							
Брасовский муниципальный район Брянской области	6 111	6 085	6 015	5 946	5 878	5 810	5 743
Брянский муниципальный район Брянской области	24 898	24 795	24 510	24 228	23 949	23 674	23 402
Выгоничский муниципальный район Брянской области	6 797	6 768	6 690	6 613	6 537	6 462	6 388
Гордеевский муниципальный район Брянской области	3 152	3 139	3 103	3 067	3 032	2 997	2 963
Городской округ г. Брянск	168 474	167 777	165 848	163 941	162 056	160 192	158 350
Городской округ г. Клинцы	24 335	24 235	23 956	23 681	23 409	23 140	22 874
Сельцовский городской округ	5 445	5 423	5 361	5 299	5 238	5 178	5 118
Городской округ г. Фокино	4 014	3 997	3 951	3 906	3 861	3 817	3 773
Новозыбковский городской округ	16 536	16 467	16 278	16 091	15 906	15 723	15 542

Дубровский муниципальный район Брянской области	5 353	5 330	5 269	5 208	5 148	5 089	5 030
Дятьковский муниципальный район Брянской области	17 799	17 725	17 521	17 320	17 121	16 924	16 729
Жирятинский муниципальный район Брянской области	2 180	2 171	2 146	2 121	2 097	2 073	2 049
Жуковский муниципальный округ	10 568	10 524	10 403	10 283	10 165	10 048	9 932
Злынковский муниципальный район Брянской области	4 104	4 086	4 039	3 993	3 947	3 902	3 857
Карачевский муниципальный район Брянской области	10 753	10 708	10 585	10 463	10 343	10 224	10 106
Клетнянский муниципальный район Брянской области	5 569	5 545	5 481	5 418	5 356	5 294	5 233
Климовский муниципальный район Брянской области	8 106	8 072	7 979	7 887	7 796	7 706	7 617
Клинцовский муниципальный район Брянской области	5 636	5 613	5 548	5 484	5 421	5 359	5 297
Комаричский муниципальный район Брянской области	5 162	5 140	5 081	5 023	4 965	4 908	4 852
Красногорский муниципальный район Брянской области	3 579	3 565	3 524	3 483	3 443	3 403	3 364
Мглинский муниципальный район Брянской области	5 179	5 157	5 098	5 039	4 981	4 924	4 867
Навлинский муниципальный район Брянской области	8 466	8 431	8 334	8 238	8 143	8 049	7 956
Погарский муниципальный район Брянской области	7 362	9 333	9 226	9 120	9 015	8 911	8 809

Почепский муниципальный район Брянской области	11 946	11 897	11 760	11 625	11 491	11 359	11 228
Рогнединский муниципальный район Брянской области	1 962	1 954	1 932	1 910	1 888	1 866	1 845
Севский муниципальный район Брянской области	4 693	4 674	4 620	4 567	4 514	4 462	4 411
Стародубский муниципальный округ	11 782	11 733	11 598	11 465	11 333	11 203	11 074
Суземский муниципальный район Брянской области	5 070	5 049	4 991	4 934	4 877	4 821	4 766
Суражский муниципальный район Брянской области	7 359	7 329	7 245	7 162	7 080	6 999	6 919
Трубчевский муниципальный район Брянской области	10 785	10 741	10 617	10 495	10 374	10 255	10 137
Унечский муниципальный район Брянской области	11 285	11 238	11 109	10 981	10 855	10 730	10 607
Итого по области	**424 459**	**424 701**	**419 818**	**414 991**	**410 219**	**405 502**	**400 838**
Образование ТКО, куб. м							
Брасовский муниципальный район Брянской области	42 461	42 285	41 799	41 318	40 843	40 373	39 909
Брянский муниципальный район Брянской области	173 002	172 287	170 306	168 347	166 411	164 497	162 605
Выгоничский муниципальный район Брянской области	47 227	47 032	46 491	45 956	45 428	44 906	44 390
Гордеевский муниципальный район Брянской области	21 904	21 813	21 562	21 314	21 069	20 827	20 587
Городской округ г. Брянск	1 170 636	1 165 745	1 152 339	1 139 087	1 125 987	1 113 038	1 100 238
Городской округ г. Клинцы	169 093	168 394	166 457	164 543	162 651	160 781	158 932
Сельцовский городской округ	37 835	37 679	37 246	36 818	36 395	35 976	35 562
Городской округ г. Фокино	27 894	27 778	27 459	27 143	26 831	26 522	26 217

Новозыбковский городской округ	114 898	114 423	113 107	111 806	110 520	109 249	107 993
Дубровский муниципальный район Брянской области	37 192	37 038	36 612	36 191	35 775	35 364	34 957
Дятьковский муниципальный район Брянской области	123 673	123 161	121 745	120 345	118 961	117 593	116 241
Жирятинский муниципальный район Брянской области	15 147	15 085	14 912	14 741	14 571	14 403	14 237
Жуковский муниципальный округ	73 428	73 125	72 284	71 453	70 631	69 819	69 016
Злынковский муниципальный район Брянской области	28 513	28 396	28 069	27 746	27 427	27 112	26 800
Карачевский муниципальный район Брянской области	74 718	74 409	73 553	72 707	71 871	71 044	70 227
Клетнянский муниципальный район Брянской области	38 696	38 536	38 093	37 655	37 222	36 794	36 371
Климовский муниципальный район Брянской области	56 323	56 090	55 445	54 807	54 177	53 554	52 938
Клинцовский муниципальный район Брянской области	39 163	39 000	38 552	38 109	37 671	37 238	36 810
Комаричский муниципальный район Брянской области	35 867	35 718	35 307	34 901	34 500	34 103	33 711
Красногорский муниципальный район Брянской области	24 870	24 767	24 482	24 200	23 922	23 647	23 375
Мглинский муниципальный район Брянской области	35 985	35 836	35 424	35 017	34 614	34 216	33 823
Навлинский муниципальный район Брянской области	58 826	58 582	57 908	57 242	56 584	55 933	55 290

Погарский муниципальный район Брянской области	51 153	64 866	64 120	63 383	62 654	61 933	61 221
Почепский муниципальный район Брянской области	83 005	82 661	81 710	80 770	79 841	78 923	78 015
Рогнединский муниципальный район Брянской области	13 636	13 580	13 424	13 270	13 117	12 966	12 817
Севский муниципальный район Брянской области	32 609	32 474	32 101	31 732	31 367	31 006	30 649
Стародубский муниципальный округ	81 863	81 525	80 587	79 660	78 744	77 838	76 943
Суземский муниципальный район Брянской области	35 227	35 082	34 679	34 280	33 886	33 496	33 111
Суражский муниципальный район Брянской области	51 137	50 926	50 340	49 761	49 189	48 623	48 064
Трубчевский муниципальный район Брянской области	74 942	74 632	73 774	72 926	72 087	71 258	70 439
Унечский муниципальный район Брянской области	78 416	78 092	77 194	76 306	75 428	74 561	73 704
Итого по области	**2 949 339**	**2 951 017**	**2 917 081**	**2 883 534**	**2 850 374**	**2 817 593**	**2 785 192**
	143,92	143,92	143,92	143,92	143,92	143,92	143,92
			98,85%	98,85%	98,85%	98,85%	98,85%

2.5. Сведения о количестве образования медицинских отходов

На территории Брянской области также образуются медицинские отходы, отношение в области обращения с которыми, согласно ст. 2 п. 2 Федерального закона от 24.06.1998 № 89-ФЗ "Об отходах производства и потребления", регулируются соответствующим законодательством Российской Федерации.

Согласно Федеральному закону от 21.11.2011 №323-ФЗ "Об основах охраны здоровья граждан в Российской Федерации" к медицинским отходам относятся все виды отходов, в том числе анатомические, патологоанатомические, биохимические, микробиологические и физиологические, образующиеся в процессе осуществления медицинской деятельности и фармацевтической деятельности, деятельности по производству лекарственных средств и медицинских изделий, деятельности в области использования возбудителей инфекционных заболеваний и генно-инженерно-модифицированных организмов в медицинских целях, а также при производстве, хранении биомедицинских клеточных продуктов. В зависимости от степени их эпидемиологической, токсикологической и радиационной опасности, а также негативного воздействия на среду обитания подразделяются на пять классов опасности:

- Класс А – эпидемиологически безопасные отходы, приближенные по составу к ТКО
- Класс Б – эпидемиологически опасные отходы
- Класс В – чрезвычайно эпидемиологически опасные отходы
- Класс Г – токсикологически опасные отходы 1 – 4 классов опасности.
- Класс Д – радиоактивные отходы.

К медицинским отходам класса А относятся отходы, не имеющие контакта с биологическими жидкостями пациентов, инфекционными больными, а именно, канцелярские принадлежности, упаковка, мебель, инвентарь, потерявшие потребительские свойства, смет от уборки территории и т.д., а также пищевые отходы центральных пищеблоков и всех подразделений организации, осуществляющей медицинскую и/или фармацевтическую деятельность, кроме инфекционных (СанПин 2.1.3684-21, утвержденных постановлением Главного санитарного врача Российской Федерации от 28 января 2021 г. № 3). Отходы класса А могут быть размещены на тех же объектах размещения, что и твердые коммунальные отходы.

В соответствии с СанПин 2.1.3684-21 после аппаратных способов обеззараживания с применением физических методов и изменения внешнего вида отходов, исключающего возможность их повторного применения, отходы классов Б и В могут захораниваться совместно с отходами класса А.

Информация о количестве медицинских отходов, образующихся на территории Брянской области от учреждений, осуществляющих медицинскую деятельность, в разрезе источников образования и классов опасности, предоставлена департаментом здравоохранения Брянской области и представлена в Приложении А5.

2.6. Сведения о количестве образования биологических отходов

Биологическими отходами являются: трупы животных и птиц, в том числе лабораторных, абортированные и мертворожденные плоды, ветеринарные конфискаты (мясо, рыба, другая продукция животного происхождения), выявленные после ветеринарно-санитарной экспертизы на убойных пунктах, хладобойнях, в мясорыбоперерабатывающих организациях, рынках, организациях торговли и других объектах, занимающихся производством, транспортировкой, заготовкой и переработкой продуктов и сырья животного происхождения, другие отходы, получаемые при переработке пищевого и непищевого сырья животного происхождения.

В Брянской области образуется порядка 40432 тонн биологических отходов.

Информация о количестве биологических отходов, образующихся на территории Брянской области в результате деятельности учреждений, предприятий и организаций, в

разрезе источников образования, предоставлена управлением ветеринарии Брянской области и представлена в Приложении А15"Реестр источников образования биологических отходов".

2.7. Сведения о количестве образования отходов животноводства

Согласно Федеральному классификационному каталогу отходов (ФККО), утвержденному приказом Федеральной службы по надзору в сфере природопользования от 22.05.2017 № 242, к отходам животноводства относятся отходы, входящие в подтип "Отходы животноводства (включая деятельность по содержанию животных)".

Количество образующихся отходов животноводства в соответствии с данными статистической отчетность 2-ТП (отходы) за 2023 год (см. подраздел 2.2) – 164243,6 тонн, что в разрезе соответствующих групп отходов составляет:

- отходы разведения крупного рогатого скота (1 12 100 00 00 0) – 12871,1 тонн;
- отходы разведения и содержания лошадей и прочих животных семейства лошадиных отряда непарнокопытных (1 12 200 00 00 0) – 1800,0 тонн;
- отходы разведения свиней (1 12 500 00 00 0) – 149572,5 тонн.

Дополнительно в рамках актуализации территориальной схемы произведен оценочный расчет количества отходов животноводства по удельным показателям образования отходов. Для расчета использованы данные Сборника удельных показателей образования отходов производства и потребления, утвержденного Госкомэкологией Российской Федерации 7 марта 1999 года, Справочник "Рециклинг отходов в АПК" (ФГБНУ "Росинформагротех", 2011), Краткий справочник по удобрениям (Москва "Колос", 1984).

Информация о поголовье скота и птицы в целом по области и в разрезе муниципальных образований принята по данным (статистические данные на 1 августа 2023 года) управления ветеринарии Брянской области.

Наибольшее количество крупного рогатого скота (далее – КРС) сосредоточено в Трубчевском (58,32 тыс. голов), Почепском (46,99 тыс. голов), Климовском (36,57 тыс. голов), Выгоничском (35,37 тыс. голов), Стародубском (34,64 тыс. голов) и Мглинском (32,92 тыс. голов) районах. Больше половины (52,4%) поголовья свиней в области сосредоточено в Жирятинском районе – 166,63 тыс. голов. Наибольшее количество мелкого рогатого скота (далее – МРС) сосредоточено в Почепском (2,57 тыс. голов) и Погарском (2,06 тыс. голов) районах.

Таблица 15.1. Средний выход навоза от одного животного за стойловый период, тонн

Вид животных	Продолжительность стойлового периода, дней			
	220-240	200-220	180-200	менее 180
КРС	9-10	8-9	6-8	4-5
Лошади	7-8	5-6	4-4,5	2,5-3
Свиньи	2,25	1,75	1,5	1
Овцы	1	0,9	0,6-0,8	0,4-0,5

В зависимости от климатических условий Брянской области продолжительность стойлового периода для КРС, лошадей принята 180 дней, для овец (коз) - 200 дней, для свиней - 240 дней.

Таблица 15.2. Расчетное количество навоза (КРС)

Муниципальный район/горордской округ	КРС		Выход навоза, тонн/год	Образование навоза - всего (тонн)	Образование навоза - коровы (тонн)
	Всего	из них коров			
Брасовский	13093	7109	6	78558	42654
Брянский	11411	5932	6	68466	35592
Выгоничский	35371	780	6	212226	4680
г. Брянск	298	189	6	1788	1134
Гордеевский	5600	2598	6	33600	15588
Дубровский	25200	9772	6	151200	58632
Дятьковский	7123	2308	6	42738	13848
Жирятинский	17219	7757	6	103314	46542
Жуковский муниципальный округ	19339	6292	6	116034	37752
Злынковский	2141	965	6	12846	5790
Карачевский	25035	6718	6	150210	40308
Клетнянский	7587	4198	6	45522	25188
Климовский	36571	15321	6	219426	91926
Клинцовский	10365	4636	6	62190	27816
Комаричский	8477	3397	6	50862	20382
Красногорский	4598	1936	6	27588	11616
Мглинский	32922	17292	6	197532	103752
Навлинский	2715	1235	6	16290	7410
Новозыбковский	4666	2170	6	27996	13020
Погарский	25501	10944	6	153006	65664
Почепский	46992	18893	6	281952	113358
Рогнединский	20074	10699	6	120444	64194
Севский	12600	1380	6	75600	8280
Стародубскиймуниципальный округ	34637	14832	6	207822	88992
Суземский	878	472	6	5268	2832
Суражский	25698	10349	6	154188	62094
Трубчевский	58318	21964	6	349908	131784
Унечский	16937	5862	6	101622	35172

ВСЕГО	511366	196000		3068196	1176000

Таблица 15.3. Расчетное количество навоза (лошади)

Муниципальный район/горордской округ	Лошади	Выход навоза, тонн/год	Образование навоза - всего (тонн)
Брасовский	432	4	1728
Брянский	92	4	368
Выгоничский	113	4	452
г. Брянск	12	4	48
Гордеевский	232	4	928
Дубровский	88	4	352
Дятьковский	55	4	220
Жирятинский	77	4	308
Жуковский муниципальный округ	65	4	260
Злынковский	33	4	132
Карачевский	135	4	540
Клетнянский	28	4	112
Климовский	186	4	744
Клинцовский	628	4	2512
Комаричский	134	4	536
Красногорский	334	4	1336
Мглинский	180	4	720
Навлинский	60	4	240
Новозыбковский	98	4	392
Погарский	747	4	2988
Почепский	386	4	1544
Рогнединский	75	4	300
Севский	74	4	296
Стародубский муниципальный округ	296	4	1184
Суземский	27	4	108
Суражский	376	4	1504
Трубчевский	217	4	868
Унечский	147	4	588
ВСЕГО	5327		21308

Таблица 15.4. Расчетное количество навоза (свиньи)

Муниципальный район/горордской округ	Свиньи	Свиньи в ЛПХ	Выход навоза, тонн/год	Образование навоза - всего (тонн)	Образование навоза - Свиньи в ЛПХ (тонн)
Брасовский	1985	1701	2	3970	3402
Брянский	36190	1174	2	72380	2348
Выгоничский	39872	600	2	79744	1200
г. Брянск	209	121	2	418	242
Гордеевский	1223	1223	2	2446	2446
Дубровский	1055	1055	2	2110	2110
Дятьковский	881	881	2	1762	1762
Жирятинский	166633	1178	2	333266	2356
Жуковский муниципальный округ	1591	1571	2	3182	3142
Злынковский	449	449	2	898	898
Карачевский	35941	1503	2	71882	3006
Клетнянский	816	816	2	1632	1632
Климовский	1939	1939	2	3878	3878
Клинцовский	1858	1829	2	3716	3658

Муниципальный район/горордской округ	Свиньи	Свиньи в ЛПХ	Выход навоза, тонн/год	Образование навоза - всего (тонн)	Образование навоза - Свиньи в ЛПХ (тонн)
Комаричский	2383	2354	2	4766	4708
Красногорский	1842	1842	2	3684	3684
Мглинский	2577	2572	2	5154	5144
Навлинский	1482	1356	2	2964	2712
Новозыбковский	827	827	2	1654	1654
Погарский	2685	2685	2	5370	5370
Почепский	3113	3113	2	6226	6226
Рогнединский	722	722	2	1444	1444
Севский	1321	1321	2	2642	2642
Стародубский муниципальный округ	4685	3923	2	9370	7846
Суземский	868	868	2	1736	1736
Суражский	1640	1248	2	3280	2496
Трубчевский	1875	1875	2	3750	3750
Унечский	1569	1559	2	3138	3118
ВСЕГО	318231	42305		636462	84610

Таблица 15.5. Расчетное количество навоза (МРС)

Муниципальный район/горордской округ	МРС	Выход навоза, тонн/год	Образование навоза - всего (тонн)
Брасовский	1321	0,8	1056,8
Брянский	672	0,8	537,6
Выгоничский	754	0,8	603,2
г. Брянск	157	0,8	125,6
Гордеевский	154	0,8	123,2
Дубровский	810	0,8	648
Дятьковский	580	0,8	464
Жирятинский	1112	0,8	889,6
Жуковский муниципальный округ	1212	0,8	969,6
Злынковский	223	0,8	178,4
Карачевский	1616	0,8	1292,8
Клетнянский	560	0,8	448
Климовский	554	0,8	443,2
Клинцовский	1017	0,8	813,6
Комаричский	1156	0,8	924,8
Красногорский	737	0,8	589,6
Мглинский	1145	0,8	916
Навлинский	3507	0,8	2805,6
Новозыбковский	637	0,8	509,6
Погарский	2059	0,8	1647,2
Почепский	2570	0,8	2056
Рогнединский	692	0,8	553,6
Севский	1122	0,8	897,6
Стародубский муниципальный округ	753	0,8	602,4
Суземский	1048	0,8	838,4
Суражский	870	0,8	696
Трубчевский	684	0,8	547,2
Унечский	715	0,8	572

ВСЕГО	28437		22749,6

Общее количество домашней птицы в хозяйствах всех категорий Брянской области по состоянию на 01 августа 2023 года составляло 14104,984 тыс. голов. Усредненное образование помета при доле 5% от массы птицы составляет 150 г в сутки (0,05 тонн в год).

Таблица 15.6. Расчетное количество птичьего помета

Муниципальный район/горордской округ	Птица (всего)	Птица (в с/х организациях)	Помет, т/год	Образование помета – всего (тонн)	Образование помета – в с/х организациях (тонн)
Брасовский	20409	361	0,05	1020,45	18,05
Брянский	496023	480786	0,05	24801,15	24039,30
Выгоничский	6298209	6282684	0,05	314910,45	314134,20
г. Брянск	13000	251	0,05	650	12,55
Гордеевский	14186	0	0,05	709,3	0,00
Дубровский	12814	0	0,05	640,7	0,00
Дятьковский	1056516	1040628	0,05	52825,8	52031,40
Жирятинский	13500	0	0,05	675	0,00
Жуковский	752030	738858	0,05	37601,5	36942,90
Злынковский	0	0	0,05	0	0,00
Карачевский	45814	23222	0,05	2290,7	1161,10
Клетнянский	14207	0	0,05	710,35	0,00
Климовский	0	0	0,05	0	0,00
Клинцовский	41342	147	0,05	2067,1	7,35
Комаричский	25634	0	0,05	1281,7	0,00
Красногорский	18523	0	0,05	926,15	0,00
Мглинский	32185	0	0,05	1609,25	0,00
Навлинский	12421	0	0,05	621,05	0,00
Новозыбковский	20762	0	0,05	1038,1	0,00
Погарский	38306	0	0,05	1915,3	0,00
Почепский	4339900	4301129	0,05	216995	215056,45
Рогнединский	7344	0	0,05	367,2	0,00
Севский	26223	60	0,05	1311,15	3,00
Стародубский	43097	0	0,05	2154,85	0,00
Суземский	17422	0	0,05	871,1	0,00
Суражский	22523	264	0,05	1126,15	13,20
Трубчевский	691047	670922	0,05	34552,35	33546,10
Унечский	31547	0	0,05	1577,35	0,00
ВСЕГО	14104984	13539312		705249,20	676965,60

Общее расчетное количество отходов животноводства составляет – 4453964,8тонн, в том числе: КРС – 3068196 тонн, лошади – 21308 тонн, свиньи – 636462 тонн, МРС – 22749,6 тонн, птица – 705249,2 тонн.

РАЗДЕЛ 3. ЦЕЛЕВЫЕ ПОКАЗАТЕЛИ ПО ОБЕЗВРЕЖИВАНИЮ, УТИЛИЗАЦИИ И РАЗМЕЩЕНИЮ ОТХОДОВ

3.1. ДАННЫЕ ОБ УСТАНОВЛЕННЫХ И ДОСТИГНУТЫХ НА ТЕРРИТОРИИ БРЯНСКОЙ ОБЛАСТИ ЗНАЧЕНИЯХ ЦЕЛЕВЫХ ПОКАЗАТЕЛЕЙ ПО ОБЕЗВРЕЖИВАНИЮ, УТИЛИЗАЦИИ И РАЗМЕЩЕНИЮ ОТХОДОВ, В ТОМ ЧИСЛЕ ТКО

В соответствии с Основами государственной политики в области экологического развития Российской Федерации на период до 2030 года стратегической целью государственной политики в области экологического развития является решение социально-экономических задач, обеспечивающих экологически ориентированный рост экономики, сохранение благоприятной окружающей среды, биологического разнообразия и природных ресурсов для удовлетворения потребностей нынешнего и будущих поколений, реализации права каждого человека на благоприятную окружающую среду, укрепления правопорядка в области охраны окружающей среды и обеспечения экологической безопасности.

Политика Брянской области в сфере охраны окружающей среды ориентирована на достижение общей цели государственной программы (далее – Программа) Российской Федерации "Охрана окружающей среды", утвержденной Постановлением Правительства РФ от 15.04.2014 № 326. Цель Программы – повышение уровня экологической безопасности и сохранение природных систем.

В сфере обращения с отходами Программой определены в том числе следующие целевые показатели (индикаторы):

- Паспортом самой Программы – Показатель 4 "Объем образованных отходов всех классов опасности на 1 млн рублей валового внутреннего продукта в постоянных ценах".
- Подпрограммой 1 "Регулирование качества окружающей среды» государственной программы Российской Федерации "Охрана окружающей среды" (с последующими изменениями и дополнениями):
  - показатель 1.1 "Доля обезвреженных и утилизированных отходов производства и потребления в общем количестве образующихся отходов I - IV классов опасности";
  - показатель 1.5 "Ликвидированы все выявленные на 1 января 2018 г. несанкционированные свалки в границах городов";
  - показатель 1.6 "Ликвидированы наиболее опасные объекты накопленного экологического вреда";
  - показатель 1.7 "Общая площадь восстановленных, в том числе рекультивированных, земель, подверженных негативному воздействию накопленного вреда окружающей среде";
  - показатель 1.8 "Доля твердых коммунальных отходов, направленных на утилизацию, в общем объеме образованных твердых коммунальных отходов";
  - показатель 1.9 "Доля твердых коммунальных отходов, направленных на обработку в общем объеме образованных твердых коммунальных отходов";
  - показатель 1.17 "Доля обработанных твердых коммунальных отходов в общем количестве образованных твердых коммунальных отходов";
  - показатель 1.20 "Объем образованных отходов I - IV классов опасности по отношению к 2007 году";
  - показатель 1.21 "Объем образованных отходов (I класс опасности) по отношению к 2007 году";
  - показатель 1.22 "Объем образованных отходов (II класс опасности) по отношению к 2007 году";
  - показатель 1.23 "Объем образованных отходов (III класс опасности) по отношению к 2007 году";

- показатель 1.24 "Объем образованных отходов (IV класс опасности) по отношению к 2007 году";
- показатель 1.25 "Объем образованных отходов I - IV классов опасности, которые не были обезврежены и утилизированы, по отношению к 2007 году".
- показатель 1.26 "Объем образованных отходов, которые не были обезврежены и утилизированы (I класс опасности), по отношению к 2007 году";
- показатель 1.27 "Объем образованных отходов, которые не были обезврежены и утилизированы (II класс опасности), по отношению к 2007 году";
- показатель 1.28 "Объем образованных отходов, которые не были обезврежены и утилизированы (III класс опасности), по отношению к 2007 году";
- показатель 1.29 "Объем образованных отходов, которые не были обезврежены и утилизированы (IV класс опасности), по отношению к 2007 году";
- показатель 1.33 "Доля обработанных отходов производства и потребления в общем количестве образованных отходов I - V класса опасности, процент";
- показатель 1.35 "Доля утилизированных отходов производства и потребления в общем количестве образованных отходов I - V класса опасности";
- показатель 1.38 "Общая площадь земель, подверженных негативному воздействию накопленного экологического ущерба";
- показатель 1.39 "Общая площадь восстановленных, в том числе рекультивированных, земель, подверженных негативному воздействию накопленного экологического вреда";

- Подпрограммой П "Приоритетный проект "Чистая страна" государственной программы Российской Федерации "Охрана окружающей среды" (с последующими изменениями и дополнениями):
  - показатель П.1 "Доля приоритетных объектов, на которых ликвидирован накопленный вред окружающей среде, в общем числе таких объектов";
  - показатель П.3 "Доля ликвидированных отходов в общем объеме отходов на объектах накопленного вреда окружающей среде".

Плановые и фактические значения указанных показателей приведены в таблице 16.
Ожидаемые результаты реализации Программы в сфере обращения с отходами:

- восстановление, в том числе рекультивирование, земель, подверженных негативному воздействию накопленного вреда окружающей среде;
- развитие рынка экологических товаров и услуг, создание условий для формирования индустрии утилизации и вторичного использования отходов производства и потребления;
- снижение объема образованных отходов всех классов опасности на единицу валового внутреннего продукта;
- рост доли обезвреженных и утилизированных отходов производства и потребления в общем количестве образующихся отходов I - IV классов опасности до уровня 85,3%.

Таблица 16. Сведения о показателях (индикаторах) государственной программы Российской Федерации "Охрана окружающей среды", подпрограмм государственной программы, федеральных целевых программ (подпрограмм федеральных целевых программ) и их значениях

Наименование показателя (индикатора)	Единица измерения	Значения показателя по годам реализации (индикатора)													
		2015 год		2016 год		2017 год		2018 год		2019 год	2020 год	2021 год	2022 год	2023 год	2024 год
		план.	факт.	план.	факт.	план.	факт.	план.	факт.	план.	план.	план.	план.	план.	план.
Государственная программа "Охрана окружающей среды"															
Показатель 4 «Объём образованных отходов всех классов опасности на 1 млн. рублей валового внутреннего продукта в постоянных ценах»	тонн	83,4	83,4	83	63	83	98,2	82	82	110	116	122	128	134	140
Подпрограмма 1 "Регулирование качества окружающей среды"															
Показатель 1.1 «Доля обезвреженных и утилизированных отходов производства и потребления в общем количестве образующихся отходов I - IV классов опасности»	процентов	80,5	85	75,4	88	76,7	63,9	77,9	77,9	79,24	80,52	81,7	82,9	84,1	85,3
Показатель 1.5 «Ликвидированы все выявленные на 01.01.2018 несанкционированные свалки в границах городов»	штук	-	-	-	-	-	-	-	-	16	42	76	108	146	191
Показатель 1.6 «Ликвидированы наиболее опасные объекты накопленного экологического вреда»	штук	-	-	-	-	-	-	-	-	48	57	67	74	74	75
Показатель 1.7 «Общая площадь восстановленных, в том числе рекультивированных, земель, подверженных негативному воздействию накопленного вреда окружающей среде»	гектаров	-	-	-	-	-	-	-	-	545	1056,1	1802	2388,2	3109,2	3766,4

Наименование показателя (индикатора)	Единица измерения	Значения показателя по годам реализации (индикатора)													
		2015 год		2016 год		2017 год		2018 год		2019 год	2020 год	2021 год	2022 год	2023 год	2024 год
		план.	факт.	план.	факт.	план.	факт.	план.	факт.	план.	план.	план.	план.	план.	план.
Показатель 1.8 «Доля твёрдых коммунальных отходов, направленных на утилизацию, в общем объеме образованных твёрдых коммунальных отходов»	процентов	-	-	-	-	-	-	-	-	7	16,2	22,8	24	33	36
Показатель 1.9 «Доля твердых коммунальных отходов, направленных на обработку в общем объеме образованных твердых коммунальных отходов»	процентов	-	-	-	-	-	-	-	-	12	27	38	40	55	60
Показатель 1.17 «Доля обработанных твердых коммунальных отходов в общем количестве образованных твердых коммунальных отходов»	процентов	33,26	33,3	34,2	38,6	35,1	35,1	36	36	-	-	-	-	-	-
Показатель 1.20 «Объем образованных отходов I - IV классов опасности по отношению к 2007 году»	процентов	44,42	38	45,2	140	45,9	45,9	46,7	46,7	-	-	-	-	-	-
Показатель 1.21 «Объем образованных отходов (I класс опасности) по отношению к 2007 году»	процентов	93,16	38	94,7	14	96,3	96,3	97,9	97,9	-	-	-	-	-	-
Показатель 1.22 «Объем образованных отходов (II класс опасности) по отношению к 2007 году»	процентов	60,98	21	62	23	63	63	64	64	-	-	-	-	-	-
Показатель 1.23 «Объем образованных отходов (III класс опасности) по отношению к 2007 году»	процентов	164,4	194	167	194	170	169	172,8	172,8	-	-	-	-	-	-

Наименование показателя (индикатора)	Единица измерения	Значения показателя по годам реализации (индикатора)													
		2015 год		2016 год		2017 год		2018 год		2019 год	2020 год	2021 год	2022 год	2023 год	2024 год
		план.	факт.	план.	факт.	план.	факт.	план.	факт.	план.	план.	план.	план.	план.	план.
Показатель 1.24 «Объем образованных отходов (IV класс опасности) по отношению к 2007 году»	процентов	39,51	32	40,1	29	40,9	40,9	41,5	41,5	-	-	-	-	-	-
Показатель 1.25 «Объем образованных отходов I - IV классов опасности, которые не были обезврежены и утилизированы, по отношению к 2007 году»	процентов	13,66	8,9	13,7	28	13,8	13,8	13,8	13,8	-	-	-	-	-	-
Показатель 1.26 «Объём образованных отходов, которые не были обезврежены и утилизированы (I класс опасности), по отношению к 2007 году»	процентов	61,47	50	58,6	75	55,6	55,6	70,2	70,2	-	-	-	-	-	-
Показатель 1.27 «Объём образованных отходов, которые не были обезврежены и утилизированы (II класс опасности), по отношению к 2007 году»	процентов	55,56	55,6	57,7	0	54,9	54,9	52	52	-	-	-	-	-	-
Показатель 1.28 «Объём образованных отходов, которые не были обезврежены и утилизированы (III класс опасности), по отношению к 2007 году»	процентов	199,3	117	200	31	201	201	200,9	200,9	-	-	-	-	-	-
Показатель 1.29 «Объём образованных отходов, которые не были обезврежены и утилизированы (IV класс опасности), по отношению к 2007 году»	процентов	24,26	24,2	24,3	41	24,4	24,4	29,5	29,5	-	-	-	-	-	-

Наименование показателя (индикатора)	Единица измерения	Значения показателя по годам реализации (индикатора)													
		2015 год		2016 год		2017 год		2018 год		2019 год	2020 год	2021 год	2022 год	2023 год	2024 год
		план.	факт.	план.	факт.	план.	факт.	план.	факт.	план.	план.	план.	план.	план.	план.
Показатель 1.33 «Доля обработанных отходов производства и потребления в общем количестве образованных отходов I - V класса опасности, процент»	процентов	-	-	-	-	-	-	1	1	-	-	-	-	-	-
Показатель 1.35 «Доля утилизированных отходов производства и потребления в общем количестве образованных отходов I - V класса опасности»	процентов	-	-	-	-	-	-	1	1	-	-	-	-	-	-
Показатель 1.38 «Общая площадь земель, подверженных негативному воздействию накопленного экологического ущерба»	тыс. гектаров	173,1	173	-	-	-	-	-	-	-	-	-	-	-	-
Показатель 1.39 «Общая площадь восстановленных, в том числе рекультивированных, земель, подверженных негативному воздействию накопленного экологического вреда»	тыс. гектаров	-	0,25	0,01	0,05	1,03	0,03	0,24	0,25	-	-	-	-	-	-
Подпрограмма П "Приоритетный проект "Чистая страна"															
Показатель П.1 «Доля приоритетных объектов, на которых ликвидирован накопленный вред окружающей среде, в общем числе таких объектов»	процентов	-	0,9	3,1	0,71	6,1	3,02	40	43,75	-	-	-	-	-	-

Наименование показателя (индикатора)	Единица измерения	Значения показателя по годам реализации (индикатора)													
		2015 год		2016 год		2017 год		2018 год		2019 год	2020 год	2021 год	2022 год	2023 год	2024 год
		план.	факт.	план.	факт.	план.	факт.	план.	факт.	план.	план.	план.	план.	план.	план.
Показатель П.3 «Доля ликвидированных отходов в общем объёме отходов на объектах накопленного вреда окружающей среде»	процентов	-	0	0,02	0,78	1,09	0,02	-	-	-	-	-	-	-	-

Таблица 16.1. Сведения о показателях (индикаторах) государственной программы Российской Федерации "Охрана окружающей среды" по субъектам Российской Федерации

Субъект Российской Федерации	Значения показателей и их обоснование													
	2015 год		2016 год		2017 год		2018 год		2019 год	2020 год	2021 год	2022 год	2023 год	2024 год
	план.	факт.	план.	факт.	план.	факт.	план.	факт.	(план.)	(план.)	(план.)	(план.)	(план.)	(план.)
Государственная программа Российской Федерации "Охрана окружающей среды"														
Численность населения, качество жизни которого улучшится в связи с ликвидацией выявленных на 1 января 2018 г. несанкционированных свалок в границах городов и наиболее опасных объектов накопленного экологического вреда, тыс. человек														
Брянская область	-	-	-	-	-	-	-	-	21	21	21	21	50,92	67,45
Подпрограмма 1. Регулирование качества окружающей среды														
Доля обезвреженных и утилизированных отходов производства и потребления в общем количестве образующихся отходов I - IV классов опасности, процентов														
Брянская область	-	-	78	86	79	81,57	80	81,23	81/92,9	82/91,9	83/93,2	84/91,5	85/83	86
Ликвидированы все выявленные на 1 января 2018 г. несанкционированные свалки в границах городов, штук														
Брянская область	-	-	-	-	-	-	-	-	2	2	2	2	5	6
Общая площадь восстановленных, в том числе рекультивированных, земель, подверженных негативному воздействию накопленного вреда окружающей среде, гектаров														
Брянская область	-	-	-	-	-	-	-	-	13,3	13,3	13,3	13,3	21,9	33,5
Доля твердых коммунальных отходов, направленных на утилизацию, в общем объеме образованных твердых коммунальных отходов, процентов														
Брянская область	-	-	-	-	-	-	-	-	1,4	1,7	2	3	3,5	4,0
Доля твердых коммунальных отходов, направленных на обработку в общем объеме образованных твердых коммунальных отходов, процентов														
Брянская область	-	-	-	-	-	-	-	-	12,3	20,5	40,4	55,9	55,9	55,9

Постановлением Правительства Брянской области от 31.12.2018 № 762-п утверждена государственная программа "Охрана окружающей среды, воспроизводство и использование природных ресурсов Брянской области", которой установлены в том числе показатели (индикаторы), приведенные в таблице 16.2.

Таблица 16.2. Показатели (индикаторы) государственной программы «Охрана окружающей среды, воспроизводство и использование природных ресурсов Брянской области»

Наименование показателя (индикатора)	Единица измерения	Целевые значения показателей (индикаторов)								
		2016 год (факт)	2017 год (факт)	2018 год	2019 год	2020 год	2021 год	2022 год	2023 год	2024 год
Региональный проект «Чистая страна (Брянская область)»										
Цель государственной программы: улучшение экологической обстановки в области										
Задача государственной программы: рекультивация объектов размещения твердых коммунальных отходов, свалок в границах городов										
Ликвидировано несанкционированных свалок, в границах населенных пунктов, выявленных на 1 января 2018 года	шт.	0	0	0	2	2	2	2	5	6

Вышеуказанной государственной программой Брянской области не установлены целевые показателипо обезвреживанию, утилизации и размещению отходов.

Постановлением Правительства Брянской области от 13.03.2018 № 101-п утвержденарегиональная программа "Обращение с отходами, в том числе с твердыми коммунальными отходами, на территории Брянской области на 2019 - 2027 годы", которой установлены в том числе сведения о показателях (индикаторах), приведенные в таблице 16.3 (в настоящее время в данную программу согласно данным территориальной схемы обращения с отходами вносятся изменения).

Таблица 16.3. Сведения о показателях (индикаторах) региональной программы «Обращение с отходами, в том числе с твердыми коммунальными отходами, на территории Брянской области на 2019 - 2027 годы» и их значениях

Наименование показателя (индикатора)	Единица измерения	Целевые значения показателей (индикаторов)										
		2018	2019	2020	2021	2022	2023	2024	2025	2026	2027	01.2028
Цель государственной программы: снижение загрязнения окружающей среды отходами, в том числе твердыми коммунальными отходами												
Задача № 3 государственной программы: сокращение образования отходов, увеличение объемов отходов, вовлекаемых в хозяйственный оборот в качестве дополнительных материальных и энергетических ресурсов в интересах устойчивого развития Брянской области												
Доля обработанных твердых коммунальных отходов в общем объеме твердых коммунальных отходов	%	6,4	12,3	20,5	40,4	55,9	55,9	55,9	55,9	55,9	55,9	85,0
Доля утилизированных твердых коммунальных отходов в общем объеме твердых коммунальных отходов	%	1,1	1,4	1,7	2	3	3,5	4	4	19,6	27,2	34,4
Задача № 4 государственной программы: сокращение объемов захоронения твердых коммунальных отходов												
Доля твердых коммунальных отходов, направляемых на размещение (захоронение), в общем объеме твердых коммунальных отходов	%	98,9	98,6	98,3	98	97	96,5	96	96	80,4	72,8	65,6

Задача № 5 государственной программы: восстановление территорий, занятых под объектами размещения отходов, после завершения их эксплуатации или несоответствующих природоохранному законодательству, а также ликвидация мест несанкционированного размещения отходов												
Доля ликвидированных мест несанкционированного размещения отходов к общему количеству выявленных мест несанкционированного размещения отходов	%	> 80	> 80	> 80	> 80	> 83	> 86	> 89	> 92	> 95	> 97	> 97
Количество рекультивированных объектов накопленного экологического ущерба	ед.	0	2	2	2	2	5	7	8	9	11	15
Площадь рекультивированных земель объектов накопленного экологического ущерба	гектар с нарастающим итогом	0	13,3	13,3	13,3	13,3	21,9	41,03	113,08	126,18	133,08	133,08

Показатели по субъектам Российской Федерации, установленные федеральным проектом «Комплексная система обращения с ТКО», представлены в таблице 16.4.

Таблица 16.4. Показатели федерального проекта по субъектам Российской Федерации

Субъект Российской Федерации	Базовое значение		Период реализации федерального проекта, год						
	значение	дата	2018	2019	2020	2021	2022	2023	2024
Брянская область	1,1	1 октября 2018 г.	1,1	1,4	1,7	2	3	3,5	4
Доля твердых коммунальных отходов, направленных на обработку в общем объеме образованных твердых коммунальных отходов, %									
Брянская область	6,4	1 октября 2018 г.	6,4	12,3	20,5	40,4	55,9	55,9	55,9

Достигнутые за 2021–2023 годы значения показателя "Доля обезвреженных и утилизированных отходов в общем количестве образованных отходов I-IV классов опасности" (целевые значения показателя государственными и региональными программами не установлены) составили: 2021 год – 93,2%; 2022 год – 91,5%; 2023 год – 83.0%

В качестве показателей по обезвреживанию, утилизации и размещению отходов, устанавливаемых в целом по Брянской области, в территориальной схеме определены:

доля обработанных отходов в общем объеме отходов, образовавшихся в процессе производства и потребления, суммарно и с разбивкой по видам и классам опасности отходов;

доля утилизированных (использованных), обезвреженных отходов в общем объеме отходов, образовавшихся в процессе производства и потребления, суммарно и с разбивкой по видам и классам опасности отходов;

доля отходов, направляемых на захоронение, в общем объеме отходов, образовавшихся в процессе производства и потребления, суммарно и с разбивкой по классам опасности отходов.

Значения указанных показателей за 2021, 2022, 2023 гг. с разбивкой по видам отходов и классам опасности представлены в Таблицах 16.5, 16.6, 16.7 соответственно.

Таблица 16.5. Значения целевых показателей по утилизации, обезвреживанию и размещению отходов с разбивкой по видам отходов и классам опасности за 2021 год

Наименование основного вида отходов	Образовано	Утилизировано (использовано)	Обезврежено	Захоронено
Отходы сельского, лесного хозяйства, рыбоводства и рыболовства (блок 1 ФККО)				
I класс	100,00%	0,00%	100,00%	0,00%
II класс	100,00%	0,00%	100,00%	0,00%
III класс	100,00%	98,11%	1,66%	0,00%
IV класс	100,00%	61,70%	35,33%	0,81%
V класс	100,00%	82,37%	0,01%	16,48%
Отходы от добычи полезных ископаемых (блок 2 ФККО)				
I класс	0,00%	0,00%	0,00%	0,00%
II класс	0,00%	0,00%	0,00%	0,00%
III класс	0,00%	0,00%	0,00%	0,00%
IV класс	100,00%	0,00%	0,00%	14,29%
V класс	100,00%	112,9%	0,00%	0,00%
Отходы обрабатывающих производств (блок 3 ФККО)				
I класс	0,00%	0,00%	0,00%	0,00%
II класс	0,00%	0,00%	0,00%	0,00%
III класс	100,00%	0,00%	93,34%	0,00%
IV класс	100,00%	67,73%	0,13%	1,90%
V класс	100,00%	110,88%	0,74%	7,83%
Отходы потребления, производственные и непроизводственные (блок 4 ФККО)				
I класс	100,00%	0,00%	75,0%	0,00%
II класс	100,00%	33,3%	25,00%	0,00%
III класс	100,00%	7,66%	92,81%	0,00%
IV класс	100,00%	33,38%	42,59%	10,39%
V класс	100,00%	247,94%	0,06%	8,43%
Отходы обеспечения электроэнергией, газом и паром (блок 6 ФККО)				
I класс	100,00%	0,00%	100,00%	0,00%
II класс	100,00%	0,00%	100,00%	0,00%

Наименование основного вида отходов	Образовано	Утилизировано (использовано)	Обезврежено	Захоронено
III класс	100,00%	27,27%	72,73%	0,00%
IV класс	100,00%	0,58%	0,65%	10,63%
V класс	100,00%	57,96%	0,00%	33,52%
Отходы при водоснабжении, водоотведении (блок 7 ФККО)				
I класс	0,00%	0,00%	0,00%	0,00%
II класс	100,00%	0,00%	100,00%	0,00%
III класс	100,00%	0,00%	100,00%	0,00%
IV класс	100,00%	265,67%	0,04%	0,00%
V класс	100,00%	4,34%	0,00%	0,00%
Отходы строительства и ремонта (блок 8 ФККО)				
I класс	0,00%	0,00%	0,00%	0,00%
II класс	100,00%	55,56%	22,22%	0,00%
III класс	100,00%	3950,0%	4225,0%	0,00%
IV класс	100,00%	84,19%	7,67%	542,69%
V класс	100,00%	93,55%	0,00%	20,3%
Отходы при выполнении прочих видов деятельности (блок 9 ФККО)				
I класс	100,00%	0,00%	0,00%	0,00%
II класс	100,00%	20,78%	99,51%	0,00%
III класс	100,00%	159,98%	180,70%	0,00%
IV класс	100,00%	3,01%	38,86%	14,07%
V класс	100,00%	51,91%	0,18%	20,72%

Таблица 16.6. Значения целевых показателей по утилизации, обезвреживанию и размещению отходов с разбивкой по видам отходов и классам опасности за 2022 год

Наименование основного вида отходов	Образовано	Утилизировано (использовано)	Обезврежено	Захоронено
Отходы сельского, лесного хозяйства, рыбоводства и рыболовства (блок 1 ФККО)				
I класс	100,00%	0,00%	100,00%	0,00%
II класс	0,00%	0,00%	0,00%	0,00%
III класс	100,00%	95,47%	0,00%	0,00%
IV класс	100,00%	63,21%	33,18%	1,3%
V класс	100,00%	0,4%	0,00%	99,6%
Отходы от добычи полезных ископаемых (блок 2 ФККО)				
I класс	0,00%	0,00%	0,00%	0,00%
II класс	0,00%	0,00%	0,00%	0,00%
III класс	0,00%	0,00%	0,00%	0,00%
IV класс	100,00%	0,00%	0,00%	0,00%
V класс	100,00%	0,00%	0,00%	0,00%
Отходы обрабатывающих производств (блок 3 ФККО)				
I класс	0,00%	0,00%	0,00%	0,00%
II класс	0,00%	0,00%	0,00%	0,00%
III класс	100,00%	27,27%	72,73%	0,00%
IV класс	100,00%	72,46%	0,2%	2,1%
V класс	100,00%	87,77%	0,5%	7,76%
Отходы потребления, производственные и непроизводственные (блок 4 ФККО)				
I класс	100,00%	0,00%	0,00%	0,00%
II класс	100,00%	20,00%	40,00%	0,00%

Наименование основного вида отходов	Образовано	Утилизировано (использовано)	Обезврежено	Захоронено
III класс	100,00%	42,94%	55,21%	0,00%
IV класс	100,00%	34,29%	36,53	143,14%
V класс	100,00%	206,78%	0,04%	19,76%
Отходы обеспечения электроэнергией, газом и паром (блок 6 ФККО)				
I класс	0,00%	0,00%	0,00%	0,00%
II класс	100,00%	0,00%	50,00%	0,00%
III класс	0,00%	0,00%	0,00%	0,00%
IV класс	100,00%	12,5%	12,5%	57,14%
V класс	100,00%	0,00%	0,00%	87,5%
Отходы при водоснабжении, водоотведении (блок 7 ФККО)				
I класс	0,00%	0,00%	0,00%	0,00%
II класс	0,00%	0,00%	0,00%	0,00%
III класс	0,00%	0,00%	0,00%	0,00%
IV класс	100,00%	0,02%	0,00%	99,96%
V класс	100,00%	0,00%	0,00%	14,79%
Отходы строительства и ремонта (блок 8 ФККО)				
I класс	0,00%	0,00%	0,00%	0,00%
II класс	100,00%	25,00%	25,00%	0,00%
III класс	100,00%	208,8%	98,4%	0,00%
IV класс	100,00%	70,54%	118,57%	646,34%
V класс	100,00%	0,40%	0,00%	99,26%
Отходы при выполнении прочих видов деятельности (блок 9 ФККО)				
I класс	100,00%	0,00%	285,7%	0,00%
II класс	100,00%	3,52%	98,33%	0,00%
III класс	100,00%	120,29%	51,18%	0,00%
IV класс	100,00%	2,45%	75,29%	18,39%
V класс	100,00%	28,80%	22,04%	16,93%

Таблица 16.7. Значения целевых показателей по утилизации, обезвреживанию и размещению отходов с разбивкой по видам отходов и классам опасности за 2023 год

Наименование основного вида отходов	Образовано	Утилизировано (использовано)	Обезврежено	Захоронено
Отходы сельского, лесного хозяйства, рыбоводства и рыболовства (блок 1 ФККО)				
I класс	100,00%	16,66%	83,34%	0,00%
II класс	0,00%	0,00%	0,00%	0,00%
III класс	100,00%	61,54%	33,85%	0,00%
IV класс	100,00%	75,66%	12,81%	4,61%
V класс	100,00%			
Отходы от добычи полезных ископаемых (блок 2 ФККО)				
I класс	0,00%	0,00%	0,00%	0,00%
II класс	0,00%	0,00%	0,00%	0,00%
III класс	0,00%	0,00%	0,00%	0,00%
IV класс	100,00%	0,00%	0,00%	100,00%
V класс	0,00%	0,00%	0,00%	0,00%
Отходы обрабатывающих производств (блок 3 ФККО)				
I класс	0,00%	0,00%	0,00%	0,00%
II класс	0,00%	0,00%	0,00%	0,00%

Наименование основного вида отходов	Образовано	Утилизировано (использовано)	Обезврежено	Захоронено
III класс	100,00%	7,69%	92,31%	0,00%
IV класс	100,00%	64,56%	0,15%	1,73%
V класс	100,00%	96,88%	0,21%	1,85%
Отходы потребления, производственные и непроизводственные (блок 4 ФККО)				
I класс	100,00%	0,00%	100,00%	0,00%
II класс	100,00%	23,53%	64,71%	0,00%
III класс	100,00%	51,71%	47,22%	0,00%
IV класс	100,00%	37,03%	29,31%	15,05%
V класс	100,00%	182,26%	0,01%	5,33%
Отходы обеспечения электроэнергией, газом и паром (блок 6 ФККО)				
I класс	100,00%	0,00%	100,00%	0,00%
II класс	100,00%	0,00%	100,00%	0,00%
III класс	100,00%	28,57%	71,43%	0,00%
IV класс	100,00%	0,74%	1,14%	8,95%
V класс	100,00%	47,2%	0,00%	38,00%
Отходы при водоснабжении, водоотведении (блок 7 ФККО)				
I класс	0,00%	0,00%	0,00%	0,00%
II класс	100,00%	0,00%	100,00%	0,00%
III класс	100,00%	0,00%	66,67%	0,00%
IV класс	100,00%	0,00%	0,00%	74,42%
V класс	100,00%	13,41%	0,00%	36,69%
Отходы строительства и ремонта (блок 8 ФККО)				
I класс	0,00%	0,00%	0,00%	0,00%
II класс	100,00%	18,18%	0,00%	0,00%
III класс	100,00%	16,42%	107,13%	0,00%
IV класс	100,00%	3,11%	94,82%	22,11%
V класс	100,00%	23,04%	41,53%	112,24%
Отходы при выполнении прочих видов деятельности (блок 9 ФККО)				
I класс	100,00%	0,00%	114,29%	0,00%
II класс	100,00%	19,44%	80,56%	0,00%
III класс	100,00%	37,03%	359,9%	0,00%
IV класс	100,00%	47,38%	69,34%	129,05%
V класс	100,00%	23,64%	33,44%	78,50%

3.2. Целевые показатели по обезвреживанию, утилизации и размещению отходов на территории Брянской области на срок действия территориальной схемы

С учетом осуществления тарифного регулирования только деятельности операторов по обращению с твердыми коммунальными отходами территориальной схемой предусмотрено установление указанных целевых показателей на весь срок действия территориальной схемы только в отношении твердых коммунальных отходов. По другим видам отходов (не ТКО) суммарное значение использованных, обезвреженных и захороненных отходов может составлять менее 100% или более 100% (ввиду того, что отходы, образованные ранее отчетного года, могли быть использованы или обезврежены в отчетном году, а также ввиду того, что отчетность 2-ТП (отходы) и отчетность об образовании, утилизации, обезвреживании,размещении отходов, предоставляемой в уведомительном порядке субъектами малого и среднего предпринимательства была предоставлена не всеми респондентами).

Прогнозные значения целевых показателей по ТКО были рассчитаны с учетом сроков ввода в эксплуатацию новых объектов инфраструктуры, вывода существующих, доли отбираемых вторичных материальных ресурсов и динамики численности населения, и представлены в таблице 17.

Таблица 17. Целевые показатели по обработке, обезвреживанию, утилизации и размещению ТКО

Год	Доля обработанных ТКО в общем количестве образованных ТКО, %	Доля обезвреженных ТКО в общем количестве образованных ТКО, %	Доля утилизированных ТКО в общем количестве образованных ТКО, %	Доля захороненных ТКО в общем количестве образованных ТКО, %
2019	12,3	0,0	1,4	98,6
2020	20,5	0,0	1,7	98,3
2021	40,4	0,0	2,0	98,0
2022	55,9	0,0	3,0	97,0
2023	55,9	0,0	3,5	96,5
2024	55,9	0,0	4,0	96,0
2025	67.3	0,0	4,0	96,0
2026	72.3	0,0	4,2	95,8
2027	100	0,0	30,6	69,4
2028	100	0,0	51,1	48,9
2029	100	0,0	50,8	49,2
2030	100	0,0	50,8	49,2

3.3. Показатели эффективности объектов по обращению с отходами

В соответствии с постановлением Правительства РФ от 16 мая 2016 № 424 "Об утверждении порядка разработки, утверждения и корректировки инвестиционных и производственных программ в области обращения с твердыми коммунальными отходами, в том числе порядка определения плановых и фактических значений показателей эффективности объектов обработки, обезвреживания, захоронения твердых коммунальных отходов, а также осуществления контроля за реализацией инвестиционных и производственных программ", к показателям эффективности объектов, используемых для захоронения твердых коммунальных отходов, относятся:

- доля проб подземных вод, почвы и воздуха, отобранных по результатам производственного экологического контроля, не соответствующих установленным требованиям, в общем объеме таких проб;
- количество возгораний твердых коммунальных отходов в расчете на единицу площади объекта, используемого для захоронения твердых коммунальных отходов.

Показателем эффективности объектов, используемых для обработки твердых коммунальных отходов, является доля твердых коммунальных отходов, направляемых на утилизацию, в массе твердых коммунальных отходов, принятых на обработку.

К показателям эффективности объектов, используемых для обезвреживания твердых коммунальных отходов, относятся:

- показатель снижения класса опасности твердых коммунальных отходов;
- количество выработанной и отпущенной в сеть тепловой и электрической энергии, топлива, полученного из твердых коммунальных отходов, в расчете на 1 тонну твердых коммунальных отходов, поступивших на объект, используемый для обезвреживания твердых коммунальных отходов;

- доля проб подземных вод, почвы и воздуха, отобранных по результатам производственного экологического контроля, не соответствующих установленным требованиям, в общем объеме таких проб.

Плановые значения показателей эффективности объектов определяются в отношении каждого объекта и устанавливаются на каждый год в течение срока действия производственной программы регулируемой организации в соответствии с инвестиционной программой.

Плановые значения показателей эффективности объектов устанавливаются на основании предложения оператора, осуществляющего регулируемые виды деятельности в сфере обращения с отходами и эксплуатирующего объекты, исходя из:

- фактических значений показателей эффективности за предыдущие 3 года;
- требований к объектам, используемым для размещения твёрдых коммунальных отходов;
- сравнения плановых значений показателей эффективности с показателями аналогичных объектов, расположенных на территории Брянской области, или сравнения технологий, применяемых на объекте с наилучшими доступными технологиями в соответствии с информационно-техническими справочниками по наилучшим доступным технологиям, утверждаемыми уполномоченным федеральным органом исполнительной власти;
- обязательств регулируемой организации, предусмотренных концессионными соглашениями, инвестиционными договорами и (или) государственными контрактами, соглашением между Правительством Брянской области и региональным оператором по обращению с твердыми коммунальными отходами.

Плановые значения показателей эффективности объектов определяются исходя из мероприятий, включенных в инвестиционную и производственную программы регулируемой организации.

Плановые значения показателей эффективности объектов подлежат корректировке в случае внесения изменений в инвестиционную и (или) производственную программы регулируемой организации в соответствии с вносимыми изменениями.

В случае если в отношении объекта не предусматриваются мероприятия по реконструкции, модернизации, капитальному или текущему ремонту в соответствующем году, плановые значения показателей эффективности объекта определяются на уровне не ниже фактических значений показателей.

Периодом расчета плановых и фактических значений показателей эффективности объектов является календарный год. Фактические показатели эффективности объекта определяются в отношении каждого объекта за предыдущие 3 года.

РАЗДЕЛ 4. МЕСТА НАКОПЛЕНИЯ ОТХОДОВ

4.1. Существующая система накопления твердых коммунальных отходов

Накопление твердых коммунальных отходов может осуществляться несколькими различными способами:

- в контейнерах, расположенных на контейнерных площадках;
- с использованием мусоропровода;
- в контейнерах для накопления крупногабаритных отходов;
- в пакетах, размещаемых в установленных местах;
- путем приема отходов по заявке;
- путем объезда территории и приема отходов по графику;
- в контейнерах раздельно для разных видов отходов.

В настоящее время на территории большинства муниципальных образований Брянской области применяется централизованная система сбора ТКО, которая представлена двумя способами организации:

- контейнерный;
- бестарный (в пакетах).

На текущий момент в Брянской области наиболее распространена система одноэтапного вывоза твердых коммунальных отходов (ТКО) с предварительным сбором в контейнеры следующих типов:

- контейнеры, объемом 0,5; 0,63; 0,64; 0,66; 0,75; 0,77; 0,8; 1; 1,1 куб. м;
- контейнеры-бункеры, объемом 7,8 куб. м.

Сведения о контейнерных площадках и контейнерах, расположенных на территории Брянской области, приведены в Приложении А6.1 и в электронной модели территориальной схемы.

В Брянской области для накопления твердых коммунальных отходов в зонах застройки многоквартирными домами, как правило, используются контейнеры объемом 0,75 куб. м, 0,8 куб. м, 1,1 куб. м и бункеры-накопители объемом 7,8 куб. м. Для накопления твердых коммунальных отходов в зоне застройки индивидуальными жилыми домами, в зоне садоводческих, дачных и огороднических товариществ, как правило, используются такие же контейнеры и бункеры, как и в зонах застройки многоквартирными домами, а также применяется бестарная система сбора.

Отдельные площадки для накопления КГО на территории Брянской области, как правило, не оборудуются, население размещает КГО на тех же площадках, где размещается ТКО. Затем КГО вручную загружается в грузовые автомобили сотрудниками транспортных компаний. На некоторых площадках для накопления ТКО дополнительно установлены отдельные бункеры объемом 7,8 куб. м, которые предназначены для накопления КГО и вывозятся бункеровозом.

Производство работ по сбору (накоплению), вывозу твердых коммунальных отходов, крупногабаритных отходов от населения, проживающего в многоквартирном жилом секторе, осуществляется организациями, управляющими многоквартирными жилыми домами, по договору с региональным оператором в соответствии с установленным графиком.

Юридическим и физическим лицам предоставляется возможность заказа однократной установки и вывоза бункера для удаления крупногабаритных отходов и отходов не относящихся к твердым коммунальным отходамп.

В некоторых муниципальных образованиях в многоквартирных домах организована система накопления посредством мусоропроводов. При этом отходы накапливаются в специально отведенном помещении внутри дома в течение суток и более, что приводит к распространению запахов, размножению насекомых и грызунов, являющихся переносчиками различных заболеваний. Мусоропроводы требуют регулярного обслуживания для дезинфекции и удаления засоров. С учетом

вышеизложенного, а также с учетом невозможности организовать раздельное накопление отходов, поступающих через мусоропровод, такая система накопления твердых коммунальных отходов бесперспективна и должна быть постепенно ликвидирована.

В ряде населенных пунктов применяется бестарная система – вывоз отходов при помощи специализированной техники без использования контейнеров для отходов, при этом заезд мусоровывозящей техники к определенному объекту осуществляется в установленные дни и часы. Реестр мест бестарного сбора ТКО представлен в Приложении А6.2. Вместе с тем, такая система является устаревшей и целесообразна ее замена на систему накопления твердых коммунальных отходов с использованием контейнерных площадок.

Также на территории Брянской области существует возможность применения заявочной системы – вывоз твердых коммунальных по разовым заявкам (по заявке заказчика устанавливается контейнер на определенный срок, либо предоставляет специализированный транспорт под крупногабаритные отходы, заказчик своими силами производит загрузку отходов в контейнеры или машины).

Уровень организации централизованной системы сбора ТКО от населения муниципальных районов и городских округов Брянской области представлен в таблице 18.1. Доля населения, охваченная централизованным сбором ТКО, определена по формуле:

$$Д_ц = Ч_ц / Ч \times 100, \text{ где:}$$

$Д_ц$ – доля населения, охваченного централизованным сбором ТКО, %;

$Ч_ц$ – численность населения, обслуживаемого централизованным сбором ТКО, человек;

Ч – численность всего населения, проживающего в данном муниципальном образовании, человек.

Таблица 18.1. Охват населения централизованной системой сбора и вывоза ТКО

Муниципальный район/городской округ	Контейнерная	Мусоропровод	Отдельная система КГО	Пакетированная	По заявкам	По графику	Система раздельного накопления	% охвата населения регулярной системой очистки (вывоз ТКО по постоянному графику)	Комментарий
Городской округ г. Брянск	+	+	+	+	+	+	+	100	
Городской округ г. Клинцы	+	+	-	+	+	+	-	100	
Новозыбковский городской округ	+	-	+	+	+	+	-	100	по заявкам вывозится КГО
Городской округ г. Сельцо	+	-	-	-	+	+	-	100	
Городской округ г. Фокино	+	-	-	-	+	+	-	100	по заявкам вывозится КГО
Брасовский муниципальный район	+	-	-	+	+	+	-	98	
Локотское городское поселение	+	-	-	+	+ (организации)	+	-	99,97	
Дубровское сельское поселение	-	-	-	План +	н/д	План +	-	91,76	
Брасовское сельское поселение	-	-	-	+	-	+	-	100	
Веребское сельское поселение	-	-	-	План +	н/д	План +	-	80	
Вороноволгское сельское поселение	+	-	-	-	-	+	-	100	
Глодневское сельское поселение	-	-	-	План +	н/д	План +	-	95,2	
Добриковское сельское поселение	-	-	-	План +	н/д	План +	-	96,5	

Муниципальный район/городской округ	Контейнерная	Мусоропровод	Отдельная система КГО	Пакетированная	По заявкам	По графику	Система раздельного накопления	% охвата населения регулярной системой очистки (вывоз ТКО по постоянному графику)	Комментарий
Крупецкое сельское поселение	+	-	-	-	-	+	-	96,03	
Сныткинское сельское поселение	-	-	-	План +	н/д	План +	-	90,36	
Столбовское сельское поселение	-	-	-	План +	н/д	План +	-	79,38	
Погребское сельское поселение	+	-	-	-	-	+	-	99,47	
Брянский муниципальный район	+	-	-	-	+	+	-	98,48	по заявкам вывозится КГО
Выгоничский муниципальный район	+	-	-	-	+	+	-	95,58	по заявкам вывозится КГО
Выгоничское городское поселение	+	-	-	-	+	+	-	98,67	по заявкам вывозится КГО
Кокинское сельское поселение	+	-	-	-	+	+	-	97,34	по заявкам вывозится КГО
Красносельское сельское поселение	+	-	-	-	+	+	-	92,16	по заявкам вывозится КГО
Орменское сельское поселение	+	-	-	-	+	+	-	80,25	по заявкам вывозится КГО
Сосновское сельское поселение	+	-	-	-	+	+	-	94,7	по заявкам вывозится КГО
Утынское сельское поселение	+	-	-	-	+	+	-	94,82	по заявкам вывозится КГО
Хмелевское сельское поселение	+	-	-	-	+	+	-	84,08	по заявкам вывозится КГО
Хутор-Борское сельское поселение	+	-	-	-	+	+	-	100	по заявкам вывозится КГО
Гордеевский муниципальный район	+	-	-	+	-	+	-	97,77	
Дубровский муниципальный район	+	-	-	+	+	+	-	96,32	по заявкам вывозится КГО
Дятьковский муниципальный район	+	-	-	-	-	+	-	98,74	Частный сектор - бестарный способ
Дятьковское городское поселение	+	-	-	-	-	+	-	99,1	Частный сектор - бестарный способ
Бытошское городское поселение	+	-	-	-	-	+	-	99,69	Частный сектор - бестарный способ
Ивотское городское поселение	+	-	-	-	-	+	-	98,41	Частный сектор - бестарный способ
Любохонское городское поселение	+	-	-	-	-	+	-	100	Частный

Муниципальный район/городской округ	Контейнерная	Мусоропровод	Отдельная система КГО	Пакетированная	По заявкам	По графику	Система раздельного накопления	% охвата населения регулярной системой очистки (вывоз ТКО по постоянному графику)	Комментарий
									сектор - бестарный способ
Старское городское поселение	+	-	-	-	-	+	-	99,63	Частный сектор - бестарный способ
Березинское сельское поселение	+	-	-	-	-	+	-	100	Частный сектор - бестарный способ
Большежуковское сельское поселение	+	-	-	-	-	+	-	88,79	Частный сектор - бестарный способ
Верховское сельское поселение	+	-	-	-	-	+	-	92,64	Частный сектор - бестарный способ
Немеричское сельское поселение	+	-	-	-	-	+	-	100	Частный сектор - бестарный способ
Слободищенское сельское поселение	+	-	-	-	-	+	-	90,16	Частный сектор - бестарный способ
Жирятинский муниципальный район	+	-	+	-	-	+	-	95,39	
Жуковский муниципальный округ	+	-	-	-	+	+	-	97,87	по заявкам вывозится КГО
Злынковский муниципальный район	-	-	-	-	+	+	-	97,99	
Карачевский муниципальный район	+	-	-	-	+	+	-	93,27	по заявкам вывозится КГО
Клетнянский муниципальный район	+	-	-	+	-	+	-	97,07	
Климовский муниципальный район	+	-	-	-	+	+	-	98,27	
Клинцовский муниципальный район	+	-	-	+	+	+	-	95,36	по заявкам вывозится КГО
Комаричский муниципальный район	+	-	-	+	-	+	-	95,88	
Комаричское городское поселение								100	
Аркинское сельское поселение								86,25	
Быховское сельское поселение								90,64	
Игрицкое сельское поселение								93,70	
Литижское сельское поселение								88,64	
Марьинское сельское поселение								100	
Усожское сельское поселение								90,07	
Лопандинское сельское поселение								92,99	
д. Кокино	-	-	-	+	-	+	-	100	
Красногорский муниципальный район	+	-	-	+	-	+	-	97,56	по заявкам вывозится

Муниципальный район/городской округ	Контейнерная	Мусоропровод	Отдельная система КГО	Пакетированная	По заявкам	По графику	Система раздельного накопления	% охвата населения регулярной системой очистки (вывоз ТКО по постоянному графику)	Комментарий
									КГО
Мглинский муниципальный район	+	-	-	+	+	+	-	97,65	
Навлинский муниципальный район	+	-	+	-	-	+	-	94,73	
Погарский муниципальный район	+	-	+	+	-	+	-	98	
Почепский муниципальный район	+	-	+	+	+	+	-	93,15	
Рогнединский муниципальный район	+	-	-	+	+	+	-	99,52	по заявкам вывозится КГО
Севский муниципальный район	+	-	+	+	+	+	-	98,71	
Стародубский муниципальный округ	+	-	-	+	-	+	-	100	
Суземский муниципальный район	+	-	-	+	+	+	-	99,52	
Суражский муниципальный район	-	-	+	+	+	+	-	94,21	
Трубчевский муниципальный район	+	-	-	+	+	+	-	96,72	по заявкам вывозится КГО
Унечский муниципальный район	+	-	+	+	+	+	-	97,64	

В соответствии с действующим законодательством, накопление, хранение отходов производства и потребления, образующихся в результате деятельности хозяйствующих субъектов, осуществляется хозяйствующими субъектами самостоятельно в специально оборудованных для этих целей местах на собственных территориях. Вывоз отходов осуществляет в соответствии с заключенными договорами.

На картографическую основу электронной модели территориальной схемы нанесены все обустроенные места накопления твердых коммунальных отходов, информация о которых получена в ходе актуализации территориальной схемы.

4.2. Места накопления отходов (за исключением контейнерных площадок для накопления твердых коммунальных отходов)

Согласно СанПиН 2.1.3684-21"Санитарно-эпидемиологические требования к содержанию территорий городских и сельских поселений, к водным объектам, пмтьевой воде и питьевому водоснабжению, атмосферному воздуху, почвам, жилымпомещениям, эксплуатации производственных, общественных помещений, организации и проведении санитарно-эпидемиологических мероприятий", введенных в действие постановлением Главного государственного санитарного врача Российской Федерации от 28 января 2021 года № 3, накопление каждого вида отходов производства и потребления зависит от их происхождения, агрегатного состояния, физико-химических свойств, количественного соотношения компонентов и степени опасности для здоровья населения и среды обитания человека. В зависимости от технологической и физико-химической характеристики отходов допускается их накапливать:

- в производственных или вспомогательных помещениях;
- в нестандартных складских сооружениях (под надувными, ажурными и навесными конструкциями);
- в резервуарах, накопителях, танках и прочих наземных и заглубленных специально оборудованных ёмкостях;
- в вагонах, цистернах, вагонетках, на платформах и прочих передвижных средствах;
- на открытых приспособленных для накопления отходов площадках.

Накопление промышленных отходов на производственной территории осуществляется по цеховому принципу или централизованно. Условия сбора и

накопления определяются классом опасности отходов, способом упаковки с учётом агрегатного состояния и надёжности тары.

При этом накопление твердых отходов I класса разрешается исключительно в герметичных оборотных (сменных) емкостях (контейнеры, бочки, цистерны); II – в надежно закрытой таре (полиэтиленовых мешках, пластиковых пакетах); III – в бумажных мешках и ларях, хлопчатобумажных мешках, текстильных мешках; IV – навалом, насыпью, в виде гряд.

Предельное накопление количества отходов на территории предприятия, которое единовременно допускается складировать на его территории, определяется предприятием в каждом конкретном случае на основе баланса материалов, результатов инвентаризации отходов с учетом их макро- и микросостава, физико-химических свойств, в том числе агрегатного состояния, токсичности и уровней миграции компонентов отходов в атмосферный воздух.

Накапливаемые отходы производства и потребления следует складировать таким образом, чтобы исключить возможность их падения, опрокидывания, разливания, чтобы обеспечивалась доступность и безопасность их погрузки для отправки на специализированные предприятия для обезвреживания, переработки или утилизации. Тара и упаковка должны быть прочными, исправными, полностью предотвращать утечку или рассыпание отходов, обеспечивать их сохранность при накоплении. Тара должна быть изготовлена из материала, устойчивого к воздействию данного вида отхода и его отдельных компонентов, атмосферных осадков, перепадов температур и прямых солнечных лучей. Для накопления отходов производства и потребления могут эксплуатироваться специально оборудованные открытые и (или) закрытые площадки. Накопление в пределах закрытой площадки осуществляется в случае:

- принадлежности отходов к I – III классам опасности в зависимости от их свойств;
- необходимости создания особых условий накопления, а также надёжной изоляции отходов от доступа посторонних лиц;
- необходимости создания особых условий накопления отходов для сохранения их ценных качеств как вторичного сырья;
- сбора и накопления отходов в непосредственных местах их образования (в цехах, производственных помещениях).

Для организации закрытых площадок накопления отходов могут использоваться специально предназначенные для этой цели стационарные складские здания, отдельные помещения или выделенные площади внутри складских и (или) производственных, вспомогательных зданий, а также нестационарные складские здания и сооружения.

4.3. Раздельное накопление отходов[3]

В соответствии с соглашениями заключенными между департаментом природных ресурсов и экологии Брянской области и региональным оператором по обращению с твердыми коммунальными отходами АО "Чистая планета" на территории Брянской области от 30 апреля 2018 года № 1 и 3 мая 2018 года № 2 внедрение раздельного накопления твердых коммунальных отходов возложено на регионального оператора. Для этих целей региональным оператором АО "Чистая планета" начиная с 2019 года ежегодно разрабатывается план поэтапного внедрения раздельного накопления, сбора твердых коммунальных отходов на территории Брянской области.

По состоянию на 1 августа 2024 года раздельное накопление твердых коммунальных отходов внедрено во всех муниципальных образованиях Брянской области за исключением Злынковского, Климовского и Красногорского районов.

---

[3] По данным регионального оператора по обращению с твердыми коммунальными отходами на территории Брянской области – АО «Чистая планета» (https://chplanet.ru/razdelnyj-sbor-otxodov/)

В целях государственной поддержки для внедрения раздельного накопления департаментом природных ресурсов и экологии Брянской области в 2021 и 2022 годах закуплено 7362 контейнера для раздельного накопления твердых коммунальных отходов за счет средств федерального и областного бюджетов.В настоящее время на контенерных площадках Брянской области установлено 5156 контейнеров для раздельного накопления. Установка контейнеров для раздельного накопления будет продолжена по мере обустройства контейнерных площадок предназначенных для накопления твердых коммунальных отходов.

Кроме того региональным оператором по обращению с твердыми коммунальными отходами на территории Брянской области – АО «Чистая планета» реализуютсямероприятия по раздельному сбору отходов. По состоянию на сентябрь 2024 года в Брянске и области работают 10 пунктов платного приема вторичного сырья, во дворах Брянска установлены 11 экодомиков. для раздельного сбора отходов – картона, пластика.

Адреса площадок с контейнерами для раздельного сбора указаны в приложении к Приказу А 6.1.

Адреса пунктов раздельного сбора отходов (Экодомики – во дворах):

г. Брянск:

- ул. Евдокимова, д. 8; ул. Бежицкая, д. 1, корп. 9, жк"Янтарный"; мкр. Московский, д. 60, жк"Алые паруса"; ул. Дуки, д. 54, жк"Панорама"; пер. Пилотов, д. 18; пос. Путёвка, мкр"Мегаполис-Парк"; ул. Костычева, д. 64/1; пр-кт Станке Димитрова, д. 64; ул. Степная, д. 18, жк"Гринвуд"; 2 Советский переулок, д. 7Б; ул. Вильямса, д. 4.

Адреса пунктов платного приема вторсырья:

г. Брянск:

- Брянская область, г. Брянск, пр-кт Станке Димитрова, д. 3 (территория БГИТУ);
- Брянская область, г. Брянск, ул. Димитрова, д. 29, литер А, территория Володарского рынка;
- Брянская область г. Брянск, ул. Емлютина, д. 37, территория Советского рынка.

Область:

- Комаричский район, п. Комаричи, ул. Советская, д. 61 (территория рынка);
- Суземский район, п. Суземка, ул. Вокзальная, д. 4а (ярмарка);
- Клинцовский район, г. Клинцы, ул. Кюстендильская, д. 4 (территория сельхозрынка);
- Злынковский район, г. Злынка, площадь Свободы (территория рынка);
- Почепский район, г. Почеп, ул. Смоленская, д. 3 (территория рынка);
- Дятьковский район, г. Дятьково, переулок Луначарского, д. 2А (территория рынка);
- г. Фокино (Шибенец), ул. Карла Маркса, д. 17.

4.4. Места накопления лома черных и (или) цветных металлов на территории Брянской области

В Приложении А17 к территориальной схеме приведен реестр лицензий на заготовку, хранение, переработку и реализацию лома черных металлов, цветных металлов, предоставленных департаментом природных ресурсов и экологии Брянской области, по состоянию на 01.01.2024.

4.5. Накопление опасных и особо опасных отходов0

Централизованной системы накопления, сбора и вывоза опасных и особо опасных отходов на территории Брянской области нет.

Лицензии на осуществление деятельности по сбору, транспортированию и обезвреживанию отходов, в том числе I-II классов опасности, имеют следующие организации:

- Акционерное общество "Брянский электромеханический завод", ИНН 3255517577 (Лицензия № (32)-141-Т от 06.06.2016, виды работ: транспортирование отходов I класса опасности, транспортирование отходов II класса опасности);
- Закрытое акционерное общество "ГРУППА КРЕМНИЙ ЭЛ", ИНН 3234043140 (Лицензия № (32)-191-СТ от 16.06.2016, виды работ: сбор отходов I класса опасности, сбор отходов II класса опасности, транспортирование отходов I класса опасности, транспортирование отходов II класса опасности);
- Акционерное общество "Управляющая компания "Брянский машиностроительный завод", ИНН 3232035432 (Лицензия № (32) - 446 - ТБ/П от 28.06.2016, виды работ: транспортирование отходов I класса опасности);
- Общество с ограниченной ответственностью "Брянсквтормет", ИНН 3255050067 (Лицензия № (32) - 2155 – СТ от 15.11.2016, виды работ: сбор отходов II класса опасности, транспортирование отходов II класса опасности);
- Индивидуальный предприниматель Шафран Илья Владимирович, ИНН 323202874689 (Лицензия № (32) - 2221 – СТ от 22.11.2016, виды работ: сбор отходов I класса опасности, сбор отходов II класса опасности, транспортирование отходов I класса опасности, транспортирование отходов II класса опасности);
- Акционерное общество "Клинцовский автокрановый завод", ИНН 3203000428 (Лицензия № (32) - 2331 – Т от 05.12.2016, виды работ: транспортирование отходов I класса опасности, транспортирование отходов II класса опасности);
- Общество с ограниченной ответственностью "Шами-сервис", ИНН 3232022183 (Лицензия № (32) - 2432 – СТ от 14.12.2016, виды работ: сбор отходов II класса опасности, транспортирование отходов II класса опасности);
- Общество с ограниченной ответственностью "Гармет", ИНН 5029127457 (Лицензия № (32) - 2467 – С от 19.12.2016, виды работ: сбор отходов II класса опасности);
- Акционерное общество "Чистая планета", ИНН 3254505836 (Лицензия № (32) - 2850 – СТОУРБ/П от 25.01.2017, виды работ: сбор отходов I класса опасности, сбор отходов II класса опасности, транспортирование отходов I класса опасности, транспортирование отходов II класса опасности);
- Общество с ограниченной ответственностью "Титан-Юг", ИНН 3241011540 (Лицензия № (32) - 3031 – СТ от 28.02.2017, виды работ: сбор отходов II класса опасности, транспортирование отходов II класса опасности);
- Акционерное общество "Карачевский завод "Электродеталь", ИНН 3254511340 (Лицензия № (32) - 3083 – Т от 10.03.2017, виды работ: транспортирование отходов I, II класса опасности);
- Общество с ограниченной ответственностью "ЭКОПРОМСЕРВИС", ИНН 3245007224 (Лицензия № (32) - 3274 – Т от 03.04.2017, виды работ: транспортирование отходов I класса опасности, транспортирование отходов II класса опасности);
- Общество с ограниченной ответственностью "Втормет-Брянск", ИНН 3257021992 (Лицензия № (32) - 3627 – СТ от 26.05.2017, виды работ: сбор отходов II класса опасности, транспортирование отходов II класса опасности);
- Акционерное общество "Производственное объединение "Бежицкая сталь", ИНН 3232038930 (Лицензия № (32) - 4074 – Т от 31.07.2017, виды работ: транспортирование отходов I класса опасности, транспортирование отходов II класса опасности);
- Муниципальное бюджетное учреждение "Дорожное управление" города Брянска, ИНН 3257012839 (Лицензия № (32) - 5143 – Т/П от 03.02.2016, виды работ: транспортирование отходов I, II класса опасности);
- Общество с ограниченной ответственностью "Индустрия развития" ИНН 9706029801 (Лицензия ЛО20-00113-32/00643796 - СТ, от 15.03.2023, виды работ сбор и транспортирование отходов II класса опасности);

- Акционерное общество "Производственное объединение "Бежицкая сталь" ИНН 3232308930 (Лицензия ЛО20-00113-32/01316671 от 31.07.2017 - Т, виды работ транспортирование отходов I, II класса опасности);
- Общество с ограниченной ответственностью "Экологическое решение" ИНН 9706029061 (Лицензия ЛО20-00113-32/00643797 - Т, от 15.03.2023, виды работ транспортирование отходов I, II класса опасности);
- Общество с ограниченной ответственностью "ЭКО ПАРТНЕР" ИНН 9706023060 (Лицензия ЛО20-00113-32/00622091 - Т, от 20.11.2022, виды работ транспортирование отходов II класса опасности);
- Индивидуальный предприниматель Герасин Дмитрий Владимирович ИНН 325001204193 (Лицензия ЛО20-00113-32/00031129 - ТО, от 05.09.2016, виды работ транспортирование и обработка отходов II класса опасности);
- Общество с ограниченной ответственностью "Спецавтопредприятие", ИНН 3250511444 (Лицензия № (32) - 5158 – Т от 03.02.2016, виды работ: транспортирование отходов I класса опасности, транспортирование отходов II класса опасности);
- Публичное акционерное общество "Стрела", ИНН 3228002924 (Лицензия № (32) - 7073 – Б от 15.10.2014, виды работ: обезвреживание отходов II класса опасности);
- Общество с ограниченной ответственностью "МиГ", ИНН 3257032708 (Лицензия № (32) - 7187 – Т от 31.05.2016, виды работ: транспортирование отходов II класса опасности);
- Общество с ограниченной ответственностью "СпецАвтоКом", ИНН 3257009508 (Лицензия № 032-00086 от 03.02.2016, вид работ: сбор, транспортирование отходов I, II классов опасности).

В таблице 18.2 представлена информация о специализированных контейнерах для накопления ртутьсодержащих отходов (контейнеры с антивандальной конструкцией, окрашенны в оранжевый цвет).

Таблица 18.2. Контейнеры для накопления ртутьсодержащих отходов

Местонахождение специализированных контейнеров для ртутьсодержащих отходов	Координаты	Кол-во, шт.
Администрация МО г. Брянск, г. Брянск, просп. Ленина, 35	53.243470, 34.362617	1
Администрация МО г. Клинцы, г. Клинцы, ул. Октябрьская, 42	52.753465, 32.234104	1
Администрация МО г. Новозыбков, г. Новозыбков, пл. Октябрьской Революции, 2	52.536986, 31.933779	1
Администрация МО г. Сельцо, г. Сельцо, ул. Горького, 14	53.369969, 34.110514	1
Администрация МО г. Фокино, г. Фокино, ул. Ленина, 13	53.454535, 34.413408	1
Администрация МО г. Стародуб, г. Стародуб, ул. Свердлова, д. 4	52.586125, 32.760489	1
Администрация Брасовского р-на, пос. Локоть, просп. Ленина, 2	52.561946, 34.578760	1
Администрация Брянского р-на, с. Глинищево, ул. Яшенина, 9	53.299884, 34.087445	1
Администрация Выгоничского р-на, пос. Выгоничи, ул. Ленина, 53	53.104503, 34.062642	1
Администрация Гордеевского р-на, с. Гордеевка, ул. Победы, 10	52.957228, 31.977778	1
Администрация Дубровского р-на, пгт Дубровка, ул. Победы, 18	55.924174, 85.364988	1
Администрация Дятьковского р-на, г. Дятьково, ул. Ленина, 141а	53.596333, 34.337599	1
Администрация Жирятинского р-на, с. Жирятино, ул. Мира, 10	53.225484, 33.739114	1
Администрация Жуковского р-на, г. Жуковка, ул. Октябрьская, 1	53.533330, 33.734362	1
Администрация Злынковского р-на, г. Злынка, ул. Свободы, 35	52.427384, 31.737075	1
Администрация Карачевского р-на, г. Карачев, ул. Советская, 64	53.121497, 34.981583	1
Администрация Клетнянского р-на, пос. Клетня, ул. Ленина, 92	53.390299, 33.217085	1
Администрация Климовского р-на, пгт Климово, пл. Ленина, 1	52.379704, 32.196698	1
Администрация Комаричского р-на, пос. Комаричи, ул. Советская, 21	52.419261, 34.784762	1
Администрация Красногорского р-на, пгт Красная Гора, ул. Первомайская, 6	53.004024, 31.604007	1
Администрация Мглинского р-на, г. Мглин, пл. Советская, 6	53.060782, 32.848991	1
Администрация Навлинского р-на, пос. Навля, ул. Красных партизан, 21	52.827081, 34.498316	1

Администрация Погарского р-на, р.п. Погар, ул. Ленина, 1	52.554500, 33.262881	1
Администрация Почепского р-на, г. Почеп, пл. Октябрьская, 3а	52.928115, 33.453387	1
Администрация Рогнединского р-на, пос. Рогнедино, ул. Ленина, 29	53.800389, 33.556567	1
Администрация Севского р-на, г. Севск, ул. Р. Люксембург, 50	52.155487, 34.495235	1
Администрация Суземского р-на, пос. Суземка, пл. Ленина, 1	52.316324, 34.080681	1
Администрация Суражского р-на, г. Сураж, ул. Ленина, 44	53.014003, 32.394690	1
Администрация Трубчевского р-на, г. Трубчевск, ул. Брянская, 59	52.578930, 33.763225	1
Администрация Унечского р-на, г. Унеча, пл. Ленина, 1	52.845599, 32.670227	1

Информация о системе обращения с отходами I и II классов опасности по данным органов местного самоуправления приведена в таблице 18.3.

Таблица 18.3. Охват населения системой сбора отходов I-II классов опасности

Муниципальное образование	Адрес местонахождения специальных контейнеров для сбора отходов 1-2 класса	Сведения об организации, обслуживающей контейнеры для сбора отходов 1-2 класса		Сведения о пункте приема отходов 1-2 класса опасности от населения и от юридических лиц		Наличие специальных программ внедрения и развития системы обращения с опасными отходами на территории муниципального образования	Комментарий
		Наименование	ИНН	Наименование	Фактический адрес		
Городской округ г. Брянск	-	-	-	-	-	не имеется	Для жителей МКД места сбора ртутьсодержащих ламп организованы управляющими компаниями, для жителей индивидуальных домов – органами местного самоуправления
в том числе внутригородские районы:							
Бежицкий район	г. Брянск, ул. Вокзальная, д.118	МБУ "Дорожное управление» города Брянск"	3257012839	МБУ "Дорожное управление» города Брянск"	г. Брянск, ул. Вокзальная, д.118	не имеется	Для жителей МКД места сбора ртутьсодержащих ламп организованы управляющими компаниями, для жителей индивидуальных домов – органами местного самоуправления
Володарский район	г. Брянск, ул. Абашеева, д. 64	МБУ "Дорожное управление» города Брянск"	3257012839	МБУ "Дорожное управление» города Брянск"	г. Брянск, ул. Абашеева, д. 64	не имеется	Для жителей МКД места сбора ртутьсодержащих ламп организованы управляющими компаниями, для жителей индивидуальных домов – органами местного самоуправления
Советский район	г. Брянск, пр-т Станке Димитрова, д. 41	МБУ "Дорожное управление» города Брянск"	3257012839	МБУ "Дорожное управление» города Брянск"	г. Брянск, пр-т Станке Димитрова, д. 41	не имеется	Для жителей МКД места сбора ртутьсодержащих ламп организованы управляющими компаниями, для жителей индивидуальных домов – органами местного самоуправления
Фокинский район	г. Брянск, пр-т Московский, д. 106	МБУ "Дорожное управление» города Брянск"	3257012839	МБУ "Дорожное управление» города Брянск"	г. Брянск, пр-т Московский, д. 106	не имеется	Для жителей МКД места сбора ртутьсодержащих ламп организованы управляющими компаниями, для жителей

Муниципальное образование	Адрес местонахождения специальных	Сведения об организации, обслуживающей контейнеры для сбора отходов 1-2 класса		Сведения о пункте приема отходов 1-2 класса опасности от населения и от юридических лиц		Наличие специальных	Комментарий
							индивидуальных домов – органами местного самоуправления
посёлок Белые Берега	-	-	-	-	-	не имеется	Для жителей МКД места сбора ртутьсодержащих ламп организованы управляющими компаниями, для жителей индивидуальных домов – органами местного самоуправления
посёлок Большое Полпино	-	-	-	-	-	не имеется	Для жителей МКД места сбора ртутьсодержащих ламп организованы управляющими компаниями, для жителей индивидуальных домов – органами местного самоуправления
посёлок Радица-Крыловка	-	-	-	-	-	не имеется	Для жителей МКД места сбора ртутьсодержащих ламп организованы управляющими компаниями, для жителей индивидуальных домов – органами местного самоуправления
Городской округ г. Клинцы	г. Клинцы, ул. Бессарабова, д.12 А	-	-	ООО "МУП Торговые ряды"	г. Клинцы, ул. Бессарабова, д. 12 А	не имеется	На территории ГО «город Клинцы» ответственной организацией по сбору отработанных ртутьсодержащих ламп от населения является МУП @Торговые ряды@. Для жителей МКД места сбора ртутьсодержащих ламп организованы управляющими компаниями, для жителей индивидуальных домов – МУП «Торговые ряды»
Новозыбковский городской округ	г. Новозыбков, ул. Красная площадь, 11; г. Новозыбков, ул. Вокзальная, 1	МКП "Благоустройство";	3204005683	г. Новозыбков, ул. Красная площадь, 11;	г. Новозыбков, ул. Красная площадь, 11;	не имеется	На территории Новозыбковского городского округа ответственной организацией по сбору

Муниципальное образование	Адрес местонахождения специальных	Сведения об организации, обслуживающей контейнеры для сбора отходов 1-2 класса		Сведения о пункте приема отходов 1-2 класса опасности от населения и от юридических лиц		Наличие специальных	Комментарий
		ООО "Жилье"	3241500870	г. Новозыбков, ул. Вокзальная, 1	г. Новозыбков, ул. Вокзальная, 1		отработанных ртутьсодержащих ламп от населения является МКП"Благоустройство". Приказом МКП "Благоустройство" назначены ответственные, которые имеют свидетельства о прохождении подготовки на право работы с опасными отходами. Для жителей МКД места сбора ртутьсодержащих ламп организованы управляющими компаниями, для жителей индивидуальных домов – МКП "Благоустройство"
Городской округ г. Сельцо	Брянская область, г. Сельцо, ул. Кирова, д. 59,	МУП "ЖКХ"	3255501880	МУП "ЖКХ"	Брянская область, г. Сельцо, ул. Кирова, д. 59,	не имеется	Для жителей МКД места сбора ртутьсодержащих ламп организованы управляющими компаниями, для жителей индивидуальных домов – органами местного самоуправления
Городской округ г. Фокино	г.Фокино, ул.Крупской, д.10А	ООО "Жилстройсервис"	3202504581	ООО "Жилстройсервис"	г.Фокино, ул.Крупской, д.10А	не имеется	Для жителей МКД места сбора ртутьсодержащих ламп организованы управляющими компаниями, для жителей индивидуальных домов – органами местного самоуправления
Стародубский муниципальный округ	г. Стародуб, пл. Красная, д. 6	МУП "ДКХ"	3227006612	МУП "ДКХ"	г. Стародуб, пл. Красная, д. 6	не имеется	Для жителей МКД места сбора ртутьсодержащих ламп организованы управляющими компаниями, для жителей индивидуальных домов – органами местного самоуправления
Брасовский муниципальный район	п. Локоть, ул. Студенческая,13,	МУП ЖКХ "Коммунальщик"	3245008549	-	-	не имеется	Постановлением администрации Брасовского района от

Муниципальное образование	Адрес местонахождения специальных	Сведения об организации, обслуживающей контейнеры для сбора отходов 1-2 класса		Сведения о пункте приема отходов 1-2 класса опасности от населения и от юридических лиц		Наличие специальных	Комментарий
							19.01.2017 года № 13 МУП ЖКХ "Коммунальщик" организует сбор и место первоначального сбора и размещения отработанных ртутьсодержащих ламп у потребителей (физических лиц) кроме потребителей ртутьсодержащих ламп, являющихся собственниками, нанимателями, пользователями помещений в многоквартирных домах. В администрациях всех сельских поселений определены места сбора и временного хранения отработанных ртутьсодержащих ламп в специальных контейнерах от населения (Порядок прописан в НПА каждого сельского поселения). Пунктов приема опасных и особо опасных отходов от юридических лиц на территории Брасовского района нет.
Локотское городское поселение	п. Локоть, ул. Студенческая,13, МУП ЖКХ "Коммунальщик"	МУП ЖКХ "Коммунальщик"	3245008549	-	-	не имеется	Для жителей МКД места сбора ртутьсодержащих ламп организованы управляющими компаниями, для жителей индивидуальных домов – органами местного самоуправления
Дубровское сельское поселение	село Дубровка, Молодежная улица, дом 36, Дубровская сельская администрация	Дубровская сельская администрация	3249001343	-	-	не имеется	Для жителей МКД места сбора ртутьсодержащих ламп организованы управляющими компаниями, для жителей индивидуальных домов – органами местного самоуправления

Муниципальное образование	Адрес местонахождения специальных	Сведения об организации, обслуживающей контейнеры для сбора отходов 1-2 класса		Сведения о пункте приема отходов 1-2 класса опасности от населения и от юридических лиц		Наличие специальных	Комментарий
Брасовское сельское поселение	с.БРАСОВО, СОВЕТСКАЯ УЛ, 13, А Брасовская сельская администрация	Брасовская сельская администрация	3249001223	-	-	не имеется	Для жителей МКД места сбора ртутьсодержащих ламп организованы управляющими компаниями, для жителей индивидуальных домов – органами местного самоуправления
Веребское сельскос поселение	с. Веребск, Веребская сельская администрация	Веребская сельская администрация	3249001061	-	-	не имеется	Для жителей МКД места сбора ртутьсодержащих ламп организованы управляющими компаниями, для жителей индивидуальных домов – органами местного самоуправления
Вороноволгское сельское поселение	п. Воронов Лог, Центральный переулок, дом 3, Вороноволгская сельская администрация	Вороноволгская сельская администрация	3249001248	-	-	не имеется	Для жителей МКД места сбора ртутьсодержащих ламп организованы управляющими компаниями, для жителей индивидуальных домов – органами местного самоуправления
Глодневское сельское поселение	с. Глоднево, Глодневская сельская администрация	Глодневская сельская администрация	3249001216	-	-	не имеется	Для жителей МКД места сбора ртутьсодержащих ламп организованы управляющими компаниями, для жителей индивидуальных домов – органами местного самоуправления
Добриковское сельское поселение	с. Добрик, Добриковская сельская администрация	Добриковская сельская администрация	3249001199	-	-	не имеется	Для жителей МКД места сбора ртутьсодержащих ламп организованы управляющими компаниями, для жителей индивидуальных домов – органами местного самоуправления
Крупецкое сельское поселение	д. Крупец, Крупецкая сельская администрация	Крупецкая сельская администрация	3249001008	-	-	не имеется	Для жителей МКД места сбора ртутьсодержащих ламп организованы управляющими компаниями, для жителей индивидуальных домов –

Муниципальное образование	Адрес местонахождения специальных	Сведения об организации, обслуживающей контейнеры для сбора отходов 1-2 класса		Сведения о пункте приема отходов 1-2 класса опасности от населения и от юридических лиц		Наличие специальных	Комментарий
							органами местного самоуправления
Снытkинское сельское поселение	д. Снытkино, Снытkинская сельская администрация	Снытkинская сельская администрация	3249001329	-	-	не имеется	Для жителей МКД места сбора ртутьсодержащих ламп организованы управляющими компаниями, для жителей индивидуальных домов – органами местного самоуправления
Столбовское сельское поселение	село Столбово, Транспортная улица, дом 23, Столбовская сельская администрация	Столбовская сельская администрация	3249001270	-	-	не имеется	Для жителей МКД места сбора ртутьсодержащих ламп организованы управляющими компаниями, для жителей индивидуальных домов – органами местного самоуправления
Погребское сельское поселение	деревня Погребы, Заводская улица, 13, Погребская сельская администрация	Погребская сельская администрация	3249001294	-	-	не имеется	Для жителей МКД места сбора ртутьсодержащих ламп организованы управляющими компаниями, для жителей индивидуальных домов – органами местного самоуправления
Брянский муниципальный район	с. Глинищево, ул. П.М. Яшенина д.9	МБУ "Транспортно-хозяйственная служба" администрации Брянского района	3245012009	-	-	не имеется	Для жителей МКД места сбора ртутьсодержащих ламп организованы управляющими компаниями, для жителей индивидуальных домов – органами местного самоуправления
Глинищевское сельское поселение	с. Глинищево, ул. П.М. Яшенина д.9	МБУ "Транспортно-хозяйственная служба" администрации Брянского района	3245012009	-	-	не имеется	Для жителей МКД места сбора ртутьсодержащих ламп организованы управляющими компаниями, для жителей индивидуальных домов – органами местного самоуправления
Добрунское сельское поселение	-	-	-	-	-	не имеется	Для жителей МКД места сбора ртутьсодержащих ламп организованы управляющими

Муниципальное образование	Адрес местонахождения специальных	Сведения об организации, обслуживающей контейнеры для сбора отходов 1-2 класса		Сведения о пункте приема отходов 1-2 класса опасности от населения и от юридических лиц		Наличие специальных	Комментарий
							компаниями, для жителей индивидуальных домов – органами местного самоуправления
Домашовское сельское поселение	-	-	-	-	-	не имеется	Для жителей МКД места сбора ртутьсодержащих ламп организованы управляющими компаниями, для жителей индивидуальных домов – органами местного самоуправления
Журиничское сельское поселение	-	-	-	-	-	не имеется	Для жителей МКД места сбора ртутьсодержащих ламп организованы управляющими компаниями, для жителей индивидуальных домов – органами местного самоуправления
Мичуринское сельское поселение	-	-	-	-	-	не имеется	Для жителей МКД места сбора ртутьсодержащих ламп организованы управляющими компаниями, для жителей индивидуальных домов – органами местного самоуправления
Новодарковичское сельское поселение	-	-	-	-	-	не имеется	Для жителей МКД места сбора ртутьсодержащих ламп организованы управляющими компаниями, для жителей индивидуальных домов – органами местного самоуправления
Нетьинское сельское поселение	-	-	-	-	-	не имеется	Для жителей МКД места сбора ртутьсодержащих ламп организованы управляющими компаниями, для жителей индивидуальных домов – органами местного самоуправления
Новосельское сельское поселение	-	-	-	-	-	не имеется	Для жителей МКД места сбора ртутьсодержащих

Муниципальное образование	Адрес местонахождения специальных	Сведения об организации, обслуживающей контейнеры для сбора отходов 1-2 класса		Сведения о пункте приема отходов 1-2 класса опасности от населения и от юридических лиц		Наличие специальных	Комментарий
							ламп организованы управляющими компаниями, для жителей индивидуальных домов – органами местного самоуправления
Отрадненское сельское поселение	-	-	-	-	-	не имеется	Для жителей МКД места сбора ртутьсодержащих ламп организованы управляющими компаниями, для жителей индивидуальных домов – органами местного самоуправления
Пальцовское сельское поселение	-	-	-	-	-	не имеется	Для жителей МКД места сбора ртутьсодержащих ламп организованы управляющими компаниями, для жителей индивидуальных домов – органами местного самоуправления
Свенское сельское поселение	-	-	-	-	-	не имеется	Для жителей МКД места сбора ртутьсодержащих ламп организованы управляющими компаниями, для жителей индивидуальных домов – органами местного самоуправления
Снежское сельское поселение	-	-	-	-	-	не имеется	Для жителей МКД места сбора ртутьсодержащих ламп организованы управляющими компаниями, для жителей индивидуальных домов – органами местного самоуправления
Стекляннорадицкое сельское поселение	-	-	-	-	-	не имеется	Для жителей МКД места сбора ртутьсодержащих ламп организованы управляющими компаниями, для жителей индивидуальных домов – органами местного самоуправления

Муниципальное образование	Адрес местонахождения специальных	Сведения об организации, обслуживающей контейнеры для сбора отходов 1-2 класса		Сведения о пункте приема отходов 1-2 класса опасности от населения и от юридических лиц		Наличие специальных	Комментарий
Супоневское сельское поселение	-	-	-	-	-	не имеется	Для жителей МКД места сбора ртутьсодержащих ламп организованы управляющими компаниями, для жителей индивидуальных домов – органами местного самоуправления
Чернетовское сельское поселение	-	-	-	-	-	не имеется	Для жителей МКД места сбора ртутьсодержащих ламп организованы управляющими компаниями, для жителей индивидуальных домов – органами местного самоуправления
Выгоничский муниципальный район	п.Выгоничи,пер. Первомайский,8а			МУП "Выгоничские коммунальные системы"	п.Выгоничи, пер.Первомайский,8а	не имеется	Согласно постановлению администрации Выгоничского района от 20.02.2017 года № 93"О порядке организации сбора отработанных ртутьсодержащих отходов на территории Выгоничского района", управляющая компания МУП "Выгоничские коммунальные системы", наделен полномочиями по сбору ртутьсодержащих отходов от населения.
Выгоничское городское поселение	п. Выгоничи, пер. Мира, 3			Выгоничская поселковая администрация	п. Выгоничи, пер. Мира, 3	не имеется	Для жителей МКД места сбора ртутьсодержащих ламп организованы управляющими компаниями, для жителей индивидуальных домов – органами местного самоуправления -
Кокинское сельское поселение	с.Кокино, ул.Ленина, 4б	ФГБОУ ВО "Брянский ГАУ"	3208000245	ФГБОУ ВО "Брянский ГАУ"	с.Кокино, ул.Ленина, 4б	не имеется	Для жителей МКД места сбора ртутьсодержащих ламп организованы управляющими компаниями, для жителей индивидуальных домов – органами местного

Муниципальное образование	Адрес местонахождения специальных	Сведения об организации, обслуживающей контейнеры для сбора отходов 1-2 класса		Сведения о пункте приема отходов 1-2 класса опасности от населения и от юридических лиц		Наличие специальных	Комментарий
							самоуправления -
Красносельское сельское поселение	с.Красное, ул.Школьная д.4			Красносельская сельская администрация	с.Красное, ул.Школьная д.4	не имеется	Для жителей МКД места сбора ртутьсодержащих ламп организованы управляющими компаниями, для жителей индивидуальных домов – органами местного самоуправления -
Орменское сельское поселение	д.Орменка, ул.Парковая,3			МУП "Выгоничские коммунальные системы"	п.Выгоничи, пер.Первомайский,8а	не имеется	Для жителей МКД места сбора ртутьсодержащих ламп организованы управляющими компаниями, для жителей индивидуальных домов – органами местного самоуправления -
Сосновское сельское поселение	с. Сосновка, ул. Салова, д.4 (помещение второй этаж СДК)	-	-	Сосновская сельская администрация	с. Сосновка, ул. Салова, д.5	не имеется	Для жителей МКД места сбора ртутьсодержащих ламп организованы управляющими компаниями, для жителей индивидуальных домов – органами местного самоуправления -
Утынское сельское поселение	п. Деснянский ул. Школьная, д. 3	-	-	ответственный Рубан В. Н.	п. Деснянский ул. Школьная, д. 3	не имеется	Для жителей МКД места сбора ртутьсодержащих ламп организованы управляющими компаниями, для жителей индивидуальных домов – органами местного самоуправления -
Хмелевское сельское поселение	д.Хмелевоул.Молодежная д.40	-	-			не имеется	Для жителей МКД места сбора ртутьсодержащих ламп организованы управляющими компаниями, для жителей индивидуальных домов – органами местного самоуправления -
Хутор-Борское сельское поселение	Брянская обл., Выгоничский р-он, пос.Хутор-Бор, ул.Луговая, д.1Б	-	-	Хутор-Борская сельская администрация	Брянская обл., Выгоничский р-он, пос.Хутор-Бор, ул.Луговая, д.1Б	не имеется	-
Гордеевский	с.Гордеевка, ул. Ленина,	МУП "Коммунальщик"	3241004896	территория МУП	с.Гордеевка, ул. Ленина, д.	Специальных	На территории МУП

Муниципальное образование	Адрес местонахождения специальных	Сведения об организации, обслуживающей контейнеры для сбора отходов 1-2 класса		Сведения о пункте приема отходов 1-2 класса опасности от населения и от юридических лиц		Наличие специальных	Комментарий
муниципальный район	д. 52			"Коммунальщик"	52	программ внедрения и развития системы обращения с опасными отходами на территории района не имеется	"Коммунальщик" по адресу : с.Гордеевка, ул. Ленина, д. 52 установлен контейнер для сбора ртутьсодержащих ламп и батареек
Мирнинское сельское поселение	-	-	-	-	-	не имеется	-Для жителей МКД места сбора ртутьсодержащих ламп организованы управляющими компаниями, для жителей индивидуальных домов – органами местного самоуправления -
Глинновское сельское поселение	-	-	-	-	-	не имеется	Для жителей МКД места сбора ртутьсодержащих ламп организованы управляющими компаниями, для жителей индивидуальных домов – органами местного самоуправления -
Гордеевское сельское поселение	-	-	-	-	-	не имеется	Для жителей МКД места сбора ртутьсодержащих ламп организованы управляющими компаниями, для жителей индивидуальных домов – органами местного самоуправления -
Петровобудское сельское поселение	-	-	-	-	-	не имеется	Для жителей МКД места сбора ртутьсодержащих ламп организованы управляющими компаниями, для жителей индивидуальных домов – органами местного самоуправления -
Рудневоробьевское сельское поселение	-	-	-	-	-	не имеется	Для жителей МКД места сбора ртутьсодержащих ламп организованы управляющими компаниями, для жителей индивидуальных домов – органами местного самоуправления -

Муниципальное образование	Адрес местонахождения специальных	Сведения об организации, обслуживающей контейнеры для сбора отходов 1-2 класса		Сведения о пункте приема отходов 1-2 класса опасности от населения и от юридических лиц		Наличие специальных	Комментарий
Творишинское сельское поселение	-	-	-	-	-	не имеется	Для жителей МКД места сбора ртутьсодержащих ламп организованы управляющими компаниями, для жителей индивидуальных домов – органами местного самоуправления -
Уношевское сельское поселение	-	-	-	-	-	не имеется	Для жителей МКД места сбора ртутьсодержащих ламп организованы управляющими компаниями, для жителей индивидуальных домов – органами местного самоуправления -
Дубровский муниципальный район	р.п. Дубровка, 1-Микрорайон, д. 54,55 (на контейнерной площадке)			р.п. Дубровка, 1-Микрорайон, д. 54,55 (на контейнерной площадке)	р.п. Дубровка, 1-Микрорайон, д. 54,55 (на контейнерной площадке)	Специальные программы внедрения и развития системы обращения с опасными отходами на территории города Фокино не разрабатывались.	Для жителей МКД места сбора ртутьсодержащих ламп организованы управляющими компаниями, для жителей индивидуальных домов – органами местного самоуправления -
Дубровское городское поселение	-	-	-	-	-	не имеется	Для жителей МКД места сбора ртутьсодержащих ламп организованы управляющими компаниями, для жителей индивидуальных домов – органами местного самоуправления -
Алешинское сельское поселение	-	-	-	-	-	не имеется	Для жителей МКД места сбора ртутьсодержащих ламп организованы управляющими компаниями, для жителей индивидуальных домов – органами местного самоуправления -
Пеклинское сельское поселение	-	-	-	-	-	не имеется	Для жителей МКД места сбора ртутьсодержащих ламп организованы управляющими компаниями, для жителей

Муниципальное образование	Адрес местонахождения специальных	Сведения об организации, обслуживающей контейнеры для сбора отходов 1-2 класса		Сведения о пункте приема отходов 1-2 класса опасности от населения и от юридических лиц		Наличие специальных	Комментарий
							индивидуальных домов – органами местного самоуправления -
Рековичское сельское поселение	-	-	-	-	-	не имеется	Для жителей МКД места сбора ртутьсодержащих ламп организованы управляющими компаниями, для жителей индивидуальных домов – органами местного самоуправления -
Рябчинское сельское поселение	-	-	-	-	-	не имеется	Для жителей МКД места сбора ртутьсодержащих ламп организованы управляющими компаниями, для жителей индивидуальных домов – органами местного самоуправления -
Сергеевское сельское поселение	-	-	-	-	-	не имеется	Для жителей МКД места сбора ртутьсодержащих ламп организованы управляющими компаниями, для жителей индивидуальных домов – органами местного самоуправления -
Сещинское сельское поселение	-	-	-	-	-	не имеется	Для жителей МКД места сбора ртутьсодержащих ламп организованы управляющими компаниями, для жителей индивидуальных домов – органами местного самоуправления -
Дятьковский муниципальный район	г. Дятьково, ул. Ленина, д. 180	МКП г. Дятьково "Коммунальное хозяйство"	3202010984	МКП г. Дятьково "Коммунальное хозяйство"	г. Дятьково, ул. Ленина, д. 180	не имеется	Для жителей МКД места сбора ртутьсодержащих ламп организованы управляющими компаниями, для жителей индивидуальных домов – органами местного самоуправления -
Дятьковское городское поселение	-	-	-	ООО "Русь" (для жителей ч/с)	г.Дятьковоул.Котовского д.35А	-	-
	-	-	-	ООО "ЖЭУ г.Дятьково"	г.Дятьковоул.К.Маркса 4	-	-

Муниципальное образование	Адрес местонахождения специальных	Сведения об организации, обслуживающей контейнеры для сбора отходов 1-2 класса		Сведения о пункте приема отходов 1-2 класса опасности от населения и от юридических лиц		Наличие специальных	Комментарий
	-	-	-	ООО "Управдом"	г.Дятьковоул.Ленина д.226	-	-
	-	-	-	ООО "Ваш дом"	г.Дятьковоул.К.Маркса 9	-	-
	-	-	-	ТСЖ "Заполярье"	г.Дятьково 12 мик-он д.1	-	-
	-	-	-	ООО "ОТСЖ"	г.Дятьково 13 мик-он д.7	-	-
	-	-	-	ТСЖ "Север-4"	г.Дятьковоул.Ульянова д.15	-	-
	-	-	-	ТСЖ "Градострой"	г.Дятьковоул.Д.ульянова д.7	-	-
	-	-	-	Администрация Дятьковского района	г.Дятьковоул.Ленина д.141А	-	-
Бытошское городское поселение	-	-	-	Администрация пос.Бытошь	п.Бытошьул.Ленина д.55	-	-
Ивотское городское поселение	-	-	-	Администрация пос.Ивот	п.Ивотул.Ленина д.6	-	-
Любохонское городское поселение	-	-	-	Администрация пос.Любохна	п.Любохнаул.Брянская д.1 (гараж на территории Любохонской администрации)	-	-
Старское городское поселение	-	-	-	Администрация пос.Старь	пос.Старьул.Ленина д.5	-	-
Березинское сельское поселение	-	-	-	Березинское с/п(для всех жителей МО)	д.Березино в районе ул.Луговая территория очистных сооружений	-	-
Большежуковское сельское поселение	-	-	-	Администрация Большежуковского СП	п.Дружбаул.Октябрьская д.5	-	-
Верховское сельское поселение	-	-	-	Верховское с/п(для всех жителей МО)	д.Верхиул.В.Рябка отдельно стоящее помещение школы	-	-
Немеричское сельское поселение	-	-	-	Администрация Немеричского СП	с.Немеричиул.Ленина д.26в	-	-
Слободищенское сельское поселение	-	-	-	Слободищенская сельская администрация	с.Слободищеул.Гагарина д.10а	-	-
Жирятинский муниципальный район	-	-	-	-	-	не имеется	Для жителей МКД места сбора ртутьсодержащих ламп организованы управляющими компаниями, для жителей индивидуальных домов – органами местного самоуправления -
Воробейнское сельское поселение	-	-	-	-	с.Воробейняул.Почепская, дом 2	не имеется	Для жителей МКД места сбора ртутьсодержащих ламп организованы управляющими компаниями, для жителей индивидуальных домов –

Муниципальное образование	Адрес местонахождения специальных	Сведения об организации, обслуживающей контейнеры для сбора отходов 1-2 класса		Сведения о пункте приема отходов 1-2 класса опасности от населения и от юридических лиц		Наличие специальных	Комментарий
							органами местного самоуправления -
Жирятинское сельское поселение	с.Жирятино, ул.Мира дом 10			-	-	не имеется	Для жителей МКД места сбора ртутьсодержащих ламп организованы управляющими компаниями, для жителей индивидуальных домов – органами местного самоуправления -
Морачевское сельское поселение	-	-	-	-	с.Морачево, ул.Пролетарская дом 8	не имеется	Для жителей МКД места сбора ртутьсодержащих ламп организованы управляющими компаниями, для жителей индивидуальных домов – органами местного самоуправления -
Жуковский муниципальный округ	г. Жуковка, ул. Лесная, 10	ОАО "Коммунальник"	3243003739	-	г. Жуковка, ул. Лесная, 10	не имеется	Для жителей МКД места сбора ртутьсодержащих ламп организованы управляющими компаниями, для жителей индивидуальных домов – органами местного самоуправления -
Злынковский муниципальный район	243600 г. Злынка, ул. Карла Маркса, 34	МКП "Коммунальщик" г. Злынка	3241001623	территория МКП "Коммунальщик" г. Злынка	243600 г. Злынка, ул. Карла Маркса, 34	не имеется	Для жителей МКД места сбора ртутьсодержащих ламп организованы управляющими компаниями, для жителей индивидуальных домов – органами местного самоуправления -
Злынковское городское поселение	-	-	-	-	-	не имеется	Для жителей МКД места сбора ртутьсодержащих ламп организованы управляющими компаниями, для жителей индивидуальных домов – органами местного самоуправления -
Вышковское городское поселение	-	-	-	-	-	не имеется	Для жителей МКД места сбора ртутьсодержащих ламп организованы управляющими

Муниципальное образование	Адрес местонахождения специальных	Сведения об организации, обслуживающей контейнеры для сбора отходов 1-2 класса		Сведения о пункте приема отходов 1-2 класса опасности от населения и от юридических лиц		Наличие специальных	Комментарий
							компаниями, для жителей индивидуальных домов – органами местного самоуправления -
Денисковичское сельское поселение	-	-	-	-	-	не имеется	Для жителей МКД места сбора ртутьсодержащих ламп организованы управляющими компаниями, для жителей индивидуальных домов – органами местного самоуправления -
Роговское сельское поселение	-	-	-	-	-	не имеется	Для жителей МКД места сбора ртутьсодержащих ламп организованы управляющими компаниями, для жителей индивидуальных домов – органами местного самоуправления -
Спиридоновобудское сельское поселение	-	-	-	-	-	не имеется	Для жителей МКД места сбора ртутьсодержащих ламп организованы управляющими компаниями, для жителей индивидуальных домов – органами местного самоуправления -
Щербиничское сельское поселение	-	-	-	-	-	не имеется	Для жителей МКД места сбора ртутьсодержащих ламп организованы управляющими компаниями, для жителей индивидуальных домов – органами местного самоуправления -
Карачевский муниципальный район	Брянская область, г. Карачев, ул. Советская, д. 58	-	-	первый этаж ЦТ "Металлист"	г. Карачев, ул. Советская, д. 58	не имеется	Для жителей МКД места сбора ртутьсодержащих ламп организованы управляющими компаниями, для жителей индивидуальных домов – органами местного самоуправления -
Карачевское городское поселение	Брянская область, г. Карачев, ул. Советская, д.	-	-	первый этаж ЦТ "Металлист"	г. Карачев, ул. Советская, д. 58	не имеется	Установлен контейнер для сбора отходов 1-2 класса

Муниципальное образование	Адрес местонахождения специальных	Сведения об организации, обслуживающей контейнеры для сбора отходов 1-2 класса		Сведения о пункте приема отходов 1-2 класса опасности от населения и от юридических лиц		Наличие специальных	Комментарий
	58						на первом этаже ЦТ «Металлист». Программ, предусматривающих мероприятия в области обращения с опасными отходами не утверждалось.
Бошинское сельское поселение	Брянская область, Карачевский район, село Юрасово, ул. Центральная, д. 95	-	-	здание администрации Бошинского сельского поселения	Брянская область, Карачевский район, с. Юрасово, ул. Центральная, д. 95	не имеется	Согласно распоряжения Бошинской сельской администрации от 30.12.2015 года №36, для сбора ртутьсодержащих отходов выделено помещение гаража Бошинской сельской администрации по адресу с. Юрасовоул.Центральная, д. 95, в котором установлен специальный контейнер.
Вельяминовское сельское поселение	Брянская область, Карачевский район, село Вельяминова, ул. Садовая, д. 16	-	-	ООО "Вельяминово"	Брянская область Карачевский район с.Вельяминова, ул.Садовая,д.16	не имеется	Установлен контейнер для сбора отходов 1-2 класса в ООО "Вельяминово", согласно распоряжения Вельяминовской сельской администрации от 01.11.2012 года №10 "О размещении пункта по сбору отработанных люминесцентных ламп", Решение от 16.08.2012г.№135 "Об утверждении Положения об организации сбора отработанных ртутьсодержащих отходов на территории Вельяминовского сельского поселения". Программ, предусматривающих мероприятия в области обращения с опасными отходами не утверждалось.
Верхопольское сельское поселение	Брянская область, Карачевский район,	-	-	ООО "Содружество"	Брянская область, Карачевский район,	не имеется	Приемкой отходов 1 и 2 класса опасности на

Муниципальное образование	Адрес местонахождения специальных	Сведения об организации, обслуживающей контейнеры для сбора отходов 1-2 класса		Сведения о пункте приема отходов 1-2 класса опасности от населения и от юридических лиц		Наличие специальных	Комментарий
	п.Теплоеул.Школьная, д.2				п.Теплое, ул.Школьная,д.2		территории Верхопольского поселения занимается ООО "Содружество".
Дроновское сельское поселение	Брянская область, Карачевский район, п. Дунаевский, ул. Цветочная, д. 2а	-	-	здание администрации Дроновского сельского поселения	п.Дунаевский,ул.Цветочная д.2а (Здание бывшей котельной)	не имеется	Установлен контейнер для сбора отходов 1-2 класса в здании бывшей котельной п.Дунаевский,ул.Цветочная 2а .
Мылинское сельское поселение	Брянская область, Карачевский район, п.Березовка ул. Лесная д.23 (здание Мылинской сельской администрации)	-	-	Здание Мылинской сельской администрации, помещение кладовой (пункт временного накопления для сбора и временного складирования ртутьсодержащих ламп)	Брянская область, Карачевский район, п.Березовка ул. Лесная д.23	не имеется	На основании распоряжения Мылинской сельской администрации № 6Б от 28.06.2013 года выделено помещение кладовой, в которой находится сейф для временного сбора и временного складирования ртутьсодержащих ламп. Программ, предусматривающих мероприятия в области обращения с опасными отходами не утверждалось.
Ревенское сельское поселение	Брянская область, Карачевский район, д. Лужецкая, ул. Советская, д. № 50 (здание Ревенской сельской администрации)	-	-	Здание Ревенской сельской администрации, помещение кладовой (пункт временного накопления для сбора и временного складирования ртутьсодержащих ламп)	Брянская область, Карачевский район, д. Лужецкая, ул. Советская, д. № 50	не имеется	На основании распоряжения Ревенской сельской администрации № 27/1 от 22.11.2012 года выделено помещение кладовой, в которой находится сейф для временного сбора и временного складирования ртутьсодержащих ламп. Программ, предусматривающих мероприятия в области обращения с опасными отходами не утверждалось.
Песоченское сельское поселение	Брянская область Карачевский район, п.Новгородский ул.17 Сентября д.14А	-	-	от населения, юридических лиц, адрес: п.Новгородский ул.17 Сентября, д.14А , здание бывшей Новгородской сельской администрации Постановление от	п.Новгородский ул.17 Сентября, д.14А	не имеется	Программ, предусматривающих мероприятия в области обращения с опасными отходами не утверждалось. Установлен контейнер для сбора отходов 1-2 класса

Муниципальное образование	Адрес местонахождения специальных	Сведения об организации, обслуживающей контейнеры для сбора отходов 1-2 класса		Сведения о пункте приема отходов 1-2 класса опасности от населения и от юридических лиц		Наличие специальных	Комментарий
				21.11.2012 г. № 32/2 "О выделении пункта временного накопления и временного складирования для сбора отходов 1-2 класса"			по адресу: п.Новгородский ул.17 Сентября д.14А
Клетнянский муниципальный район	пгтКлетня ул. Ленина д. 92		323403690201	-	пгтКлетня ул. Ленина д. 92	постановление администрации Клетнянского района об организации сбора и утилизации ртутьсодержащих ламп в муниципальном образовании "Клетнянскийрайон " № 1204 от 31.12.2015 года.	Для жителей МКД места сбора ртутьсодержащих ламп организованы управляющими компаниями, для жителей индивидуальных домов – органами местного самоуправления -
Клетнянское городское поселение	-	-	-	-	-	не имеется	Для жителей МКД места сбора ртутьсодержащих ламп организованы управляющими компаниями, для жителей индивидуальных домов – органами местного самоуправления -
Акуличское сельское поселение	-	-	-	-	-	не имеется	Для жителей МКД места сбора ртутьсодержащих ламп организованы управляющими компаниями, для жителей индивидуальных домов – органами местного самоуправления -
Лутенское сельское поселение	-	-	-	-	-	не имеется	Для жителей МКД места сбора ртутьсодержащих ламп организованы управляющими компаниями, для жителей индивидуальных домов – органами местного самоуправления -
Мирнинское сельское поселение	-	-	-	-	-	не имеется	Для жителей МКД места сбора ртутьсодержащих ламп организованы

Муниципальное образование	Адрес местонахождения специальных	Сведения об организации, обслуживающей контейнеры для сбора отходов 1-2 класса		Сведения о пункте приема отходов 1-2 класса опасности от населения и от юридических лиц		Наличие специальных	Комментарий
							управляющими компаниями, для жителей индивидуальных домов – органами местного самоуправления -
Мужиновское сельское поселение	-	-	-	-	-	не имеется	Для жителей МКД места сбора ртутьсодержащих ламп организованы управляющими компаниями, для жителей индивидуальных домов – органами местного самоуправления -
Надвинское сельское поселение	-	-	-	-	-	не имеется	Для жителей МКД места сбора ртутьсодержащих ламп организованы управляющими компаниями, для жителей индивидуальных домов – органами местного самоуправления -
Климовский муниципальный район	-			МУП "Благоустройство"	-	не имеется	Для жителей МКД места сбора ртутьсодержащих ламп организованы управляющими компаниями, для жителей индивидуальных домов – органами местного самоуправления -
Климовское городское поселение	р.п. Климово, ул. Маяковского, д. 19		323403690201	МУП "Благоустройство"	р.п. Климово, ул. Маяковского, д. 19	не имеется	Для жителей МКД места сбора ртутьсодержащих ламп организованы управляющими компаниями, для жителей индивидуальных домов – органами местного самоуправления -
Брахловское сельское поселение	-		323403690201	Администрация Брахловского сельского поселения	Климовский район, с. Брахлов, ул. Цветная, д. 2	не имеется	Для жителей МКД места сбора ртутьсодержащих ламп организованы управляющими компаниями, для жителей индивидуальных домов – органами местного самоуправления -
Истопское сельское	-		32340369020	Администрация	Климовский район, с.	не имеется	Для жителей МКД места

Муниципальное образование	Адрес местонахождения специальных	Сведения об организации, обслуживающей контейнеры для сбора отходов 1-2 класса		Сведения о пункте приема отходов 1-2 класса опасности от населения и от юридических лиц		Наличие специальных	Комментарий
поселение			1	Истопского сельского поселения	Истопки, ул. Октябрьская, д. 21		сбора ртутьсодержащих ламп организованы управляющими компаниями, для жителей индивидуальных домов – органами местного самоуправления -
Плавенское сельское поселение	-		323403690201	Администрация Плавенского сельского поселения Для жителей МКД места сбора ртутьсодержащих ламп организованы управля Для жителей МКД места сбора ртутьсодержащих ламп организованы управляющими компаниями, для жителей индивидуальных домов – органами местного самоуправления -ющими компаниями, для жителей индивидуальных домов – органами местного самоуправления -	Климовский район, д. Плавна, ул. Центральная площадь, д. 12	не имеется	Для жителей МКД места сбора ртутьсодержащих ламп организованы управляющими компаниями, для жителей индивидуальных домов – органами местного самоуправления -
Каменскохуторское сельское поселение	-		323403690201	Администрация Каменскохуторского сельского поселения	Климовский район, с. Каменский Хутор, ул. Ленина, д. 99	не имеется	Для жителей МКД места сбора ртутьсодержащих ламп организованы управляющими компаниями, для жителей индивидуальных домов – органами местного самоуправления -
Кирилловское сельское поселение	-		323403690201	Администрация Кирилловского сельского поселения	Климовский район, с. Кирилловка, ул. Советская, д. 34	не имеется	Для жителей МКД места сбора ртутьсодержащих ламп организованы управляющими компаниями, для жителей индивидуальных домов – органами местного самоуправления -
Лакомобудское сельское поселение	-		323403690201	Администрация Лакомобудского сельского поселения	Климовский район, с. Лакомая Буда, ул. Заречная, д. 19А	не имеется	Для жителей МКД места сбора ртутьсодержащих ламп организованы управляющими компаниями, для жителей

Муниципальное образование	Адрес местонахождения специальных	Сведения об организации, обслуживающей контейнеры для сбора отходов 1-2 класса		Сведения о пункте приема отходов 1-2 класса опасности от населения и от юридических лиц		Наличие специальных	Комментарий
							индивидуальных домов – органами местного самоуправления -
Митьковское сельское поселение	-		323403690201	Администрация Для жителей МКД места сбора ртутьсодержащих ламп организованы управляющ Для жителей МКД места сбора ртутьсодержащих ламп организованы управляющими компаниями, для жителей индивидуальных домов – органами местного самоуправления -ими компаниями, для жителей индивидуальных домов – органами местного самоуправления - Митьковского сельского поселения	Климов Для жителей МКД места сбора ртутьсодержащих ламп организованы управляющими компаниями, для жителей индивидуальных домов – органами местного самоуправления -ский район, с. Митьковка, ул. Советская, д. 2	не имеется	Для жителей МКД места сбора ртутьсодержащих ламп организованы управляющими компаниями, для жителей индивидуальных домов – органами местного самоуправления -
Новоропское сельское поселение	-		323403690201	Администрация Новоропского сельского поселения	Климовский район, с. Новый Ропск, ул. Ленина, д. 148	не имеется	Для жителей МКД места сбора ртутьсодержащих ламп организованы управляющими компаниями, для жителей индивидуальных домов – органами местного самоуправления -
Новоюрковичское сельское поселение	-		323403690201	Администрация Новоюрковичского сельского поселения	Климовский район, с. Новые Юрковичи, ул. Советская, д. 86	не имеется	Для жителей МКД места сбора ртутьсодержащих ламп организованы управляющими компаниями, для жителей индивидуальных домов – органами местного самоуправления -
Сачковичское сельское поселение	-		323403690201	Администрация Сачковичского сельского поселения	Климовский район, с. Сачковичи, ул. Ленина, д. 34	не имеется	Для жителей МКД места сбора ртутьсодержащих ламп организованы управляющими компаниями, для жителей индивидуальных домов – органами местного самоуправления -
Сытобудское	-		32340369020	Администрация	Климовский район, с.	не имеется	Для жителей МКД места

Муниципальное образование	Адрес местонахождения специальных	Сведения об организации, обслуживающей контейнеры для сбора отходов 1-2 класса		Сведения о пункте приема отходов 1-2 класса опасности от населения и от юридических лиц		Наличие специальных	Комментарий
сельское поселение			1	Сытобудского сельского поселения	Сытая Буда, ул. Школьная, д. 11		сбора ртутьсодержащих ламп организованы управляющими компаниями, для жителей индивидуальных домов – органами местного самоуправления -
Хороменское сельское поселение	-		323403690201	Администрация Хороменского сельского поселения	Климовский район, с. Хоромное, ул. Октябрьская, д. 151	не имеется	Для жителей МКД места сбора ртутьсодержащих ламп организованы управляющими компаниями, для жителей индивидуальных домов – органами местного самоуправления -
Челховское сельское поселение	-		323403690201	Администрация Челховского сельского поселения	Климовский район, с. Чолхов, ул. Молодежная, д. 12/1	не имеется	Для жителей МКД места сбора ртутьсодержащих ламп организованы управляющими компаниями, для жителей индивидуальных домов – органами местного самоуправления -
Чуровичское сельское поселение	-		323403690201	Администрация Чуровичского сельского поселения	Климовский район, с. Чуровичи, ул. Ленинская, д. 102	не имеется	Для жителей МКД места сбора ртутьсодержащих ламп организованы управляющими компаниями, для жителей индивидуальных домов – органами местного самоуправления -
Клинцовский муниципальный район	-	-	-	-	-	не имеется	Сельскими администрациями района заключены договора на вывоз опасных и особо опасных отходов (по заявке) со специализированными предприятиями.
Великотопальское сельское поселение	с. Великая топаль ул. Первомайская д. 7а	-	-	Великотопальская сельская администрация	с. Великая топаль ул. Первомайская д. 7а	не имеется	Для жителей МКД места сбора ртутьсодержащих ламп организованы управляющими компаниями, для жителей индивидуальных домов – органами местного

Муниципальное образование	Адрес местонахождения специальных	Сведения об организации, обслуживающей контейнеры для сбора отходов 1-2 класса		Сведения о пункте приема отходов 1-2 класса опасности от населения и от юридических лиц		Наличие специальных	Комментарий
							самоуправления
Гулевское сельское поселение	с.Гулевка ул. Заводская д.18	-	-	Административное здание, отдельно выделенное помещение с ёмкостью	с.Гулевка ул. Заводская д.18	не имеется	Для жителей МКД места сбора ртутьсодержащих ламп организованы управляющими компаниями, для жителей индивидуальных домов – органами местного самоуправления -
Коржовоголубовское сельское поселение	с. Коржовка-Голубовка, ул. Советская, д. 10				241050, г. Брянск, ул. Калинина, д. 98 А, офис 209	не имеется	Для жителей МКД места сбора ртутьсодержащих ламп организованы управляющими компаниями, для жителей индивидуальных домов – органами местного самоуправления -
Лопатенское сельское поселение	с.Лопатни ул. Совхозная д.9а	Лопатенская сельская администравция	3241003324	Лопатенская сельская администравция	с.Лопатни ул. Совхозная д.9а	не имеется	Для жителей МКД места сбора ртутьсодержащих ламп организованы управляющими компаниями, для жителей индивидуальных домов – органами местного самоуправления -
Медведовское сельское поселение	с. Медведово ул. Центральная 84	-	-	Медведовская сельская администрация Клинцовского района Брянской области	с. Медведово ул. Центральная 84	не имеется	Для жителей МКД места сбора ртутьсодержащих ламп организованы управляющими компаниями, для жителей индивидуальных домов – органами местного самоуправления -
Первомайское сельское поселение	д.Рудня-Голубовка, ул.Новая ,1А	-	-	0	0	не имеется	Для жителей МКД места сбора ртутьсодержащих ламп организованы управляющими компаниями, для жителей индивидуальных домов – органами местного самоуправления -
Рожновское сельское поселение	с.Рожны, ул.Интернациональная, 2	-	3241003300	нет	нет	не имеется	Для жителей МКД места сбора ртутьсодержащих ламп организованы управляющими компаниями, для жителей

Муниципальное образование	Адрес местонахождения специальных	Сведения об организации, обслуживающей контейнеры для сбора отходов 1-2 класса		Сведения о пункте приема отходов 1-2 класса опасности от населения и от юридических лиц		Наличие специальных	Комментарий
							индивидуальных домов – органами местного самоуправления -
Смолевичское сельское поселение	с. Смолевичи ул. Ленина д.2	Смолевичская сельская администрация	3241002401	нет	-	не имеется	Для жителей МКД места сбора ртутьсодержащих ламп организованы управляющими компаниями, для жителей индивидуальных домов – органами местного самоуправления -
Смотровобудское сельское поселение	с. Смотрова Буда ул. Юбилейная д.11/2	Смотровобудская сельская администрация	3241003282	Смотровобудская сельская администрация	с. Смотрова Буда ул. Юбилейная д.11/2	не имеется	Для жителей МКД места сбора ртутьсодержащих ламп организованы управляющими компаниями, для жителей индивидуальных домов – органами местного самоуправления -
Комаричский муниципальный район	п. Комаричи, ул. Осипенко, д. 1	МКП «Комаричский коммунальщик»	3245512883	МКП «Комаричский коммунальщик»	п. Комаричи, ул. Осипенко, д. 1	не имеется	Для жителей МКД места сбора ртутьсодержащих ламп организованы управляющими компаниями, для жителей индивидуальных домов – органами местного самоуправления -
Комаричское городское поселение	-	-	-	-	-	не имеется	Для жителей МКД места сбора ртутьсодержащих ламп организованы управляющими компаниями, для жителей индивидуальных домов – органами местного самоуправления -
Аркинское сельское поселение	-	-	-	-	-	не имеется	Для жителей МКД места сбора ртутьсодержащих ламп организованы управляющими компаниями, для жителей индивидуальных домов – органами местного самоуправления -
Быховское сельское поселение	-	-	-	-	-	не имеется	Для жителей МКД места сбора ртутьсодержащих ламп организованы

Муниципальное образование	Адрес местонахождения специальных	Сведения об организации, обслуживающей контейнеры для сбора отходов 1-2 класса		Сведения о пункте приема отходов 1-2 класса опасности от населения и от юридических лиц		Наличие специальных	Комментарий
							управляющими компаниями, для жителей индивидуальных домов – органами местного самоуправления -
Игрицкое сельское поселение	-	-	-	-	-	не имеется	Для жителей МКД места сбора ртутьсодержащих ламп организованы управляющими компаниями, для жителей индивидуальных домов – органами местного самоуправления -
Литижское сельское поселение	-	-	-	-	-	не имеется	Для жителей МКД места сбора ртутьсодержащих ламп организованы управляющими компаниями, для жителей индивидуальных домов – органами местного самоуправления -
Марьинское сельское поселение	-	-	-	-	-	не имеется	Для жителей МКД места сбора ртутьсодержащих ламп организованы управляющими компаниями, для жителей индивидуальных домов – органами местного самоуправления -
Усожское сельское поселение	-	-	-	-	-	не имеется	Для жителей МКД места сбора ртутьсодержащих ламп организованы управляющими компаниями, для жителей индивидуальных домов – органами местного самоуправления -
Лопандинское сельское поселение	-	-	-	-	-	не имеется	Для жителей МКД места сбора ртутьсодержащих ламп организованы управляющими компаниями, для жителей индивидуальных домов – органами местного самоуправления -
Красногорский	пгт. Красная Гора, ул.	МУП «Красногорский	3241004712	МУП «Красногорский	пгт. Красная Гора, ул.	не имеется	Для жителей МКД места

Муниципальное образование	Адрес местонахождения специальных	Сведения об организации, обслуживающей контейнеры для сбора отходов 1-2 класса		Сведения о пункте приема отходов 1-2 класса опасности от населения и от юридических лиц		Наличие специальных	Комментарий
муниципальный район	Советская, 95А	коммунальник»		коммунальник»	Советская, 95А		сбора ртутьсодержащих ламп организованы управляющими компаниями, для жителей индивидуальных домов – органами местного самоуправления -
Красногорское городское поселение	пгт. Красная Гора, ул. Советская, 95А	МУП «Красногорский коммунальник»	3241004712	МУП «Красногорский коммунальник»	пгт. Красная Гора, ул. Советская, 95А	не имеется	Для жителей МКД места сбора ртутьсодержащих ламп организованы управляющими компаниями, для жителей индивидуальных домов – органами местного самоуправления -
Колюдовское сельское поселение	пгт. Красная Гора, ул. Советская, 95А	МУП «Красногорский коммунальник»	3241004712	МУП «Красногорский коммунальник»	пгт. Красная Гора, ул. Советская, 95А	не имеется	Для жителей МКД места сбора ртутьсодержащих ламп организованы управляющими компаниями, для жителей индивидуальных домов – органами местного самоуправления -
Лотаковское сельское поселение	пгт. Красная Гора, ул. Советская, 95А	МУП «Красногорский коммунальник»	3241004712	МУП «Красногорский коммунальник»	пгт. Красная Гора, ул. Советская, 95А	не имеется	Для жителей МКД места сбора ртутьсодержащих ламп организованы управляющими компаниями, для жителей индивидуальных домов – органами местного самоуправления -
Любовшанское сельское поселение	пгт. Красная Гора, ул. Советская, 95А	МУП «Красногорский коммунальник»	3241004712	МУП «Красногорский коммунальник»	пгт. Красная Гора, ул. Советская, 95А	не имеется	Для жителей МКД места сбора ртутьсодержащих ламп организованы управляющими компаниями, для жителей индивидуальных домов – органами местного самоуправления -
Макаричское сельское поселение	пгт. Красная Гора, ул. Советская, 95А	МУП «Красногорский коммунальник»	3241004712	МУП «Красногорский коммунальник»	пгт. Красная Гора, ул. Советская, 95А	не имеется	Для жителей МКД места сбора ртутьсодержащих ламп организованы управляющими компаниями, для жителей индивидуальных домов – органами местного

Муниципальное образование	Адрес местонахождения специальных	Сведения об организации, обслуживающей контейнеры для сбора отходов 1-2 класса		Сведения о пункте приема отходов 1-2 класса опасности от населения и от юридических лиц		Наличие специальных	Комментарий
							самоуправления -
Перелазское сельское поселение	пгт. Красная Гора, ул. Советская, 95А	МУП «Красногорский коммунальник»	3241004712	МУП «Красногорский коммунальник»	пгт. Красная Гора, ул. Советская, 95А	не имеется	Для жителей МКД места сбора ртутьсодержащих ламп организованы управляющими компаниями, для жителей индивидуальных домов – органами местного самоуправления -
Яловское сельское поселение	пгт. Красная Гора, ул. Советская, 95А	МУП «Красногорский коммунальник»	3241004712	МУП «Красногорский коммунальник»	пгт. Красная Гора, ул. Советская, 95А	не имеется	Для жителей МКД места сбора ртутьсодержащих ламп организованы управляющими компаниями, для жителей индивидуальных домов – органами местного самоуправления -
Мглинский муниципальный район	Брянская область, г. Мглин, ул. Садовая, д. 35-А	МУП ЖКХ	3253000293	Мглинское МУП ЖКХ	Брянская область, г. Мглин, ул. Садовая, д. 35-А	не имеется	Для жителей МКД места сбора ртутьсодержащих ламп организованы управляющими компаниями, для жителей индивидуальных домов – органами местного самоуправления -
Мглинское городское поселение	Брянская область, г. Мглин, ул. Садовая, д. 35-А	МУП ЖКХ	3253000293	Мглинское МУП ЖКХ	Брянская область, г. Мглин, ул. Садовая, д. 35-А	не имеется	Для жителей МКД места сбора ртутьсодержащих ламп организованы управляющими компаниями, для жителей индивидуальных домов – органами местного самоуправления -
Ветлевское сельское поселение	Брянская область, г. Мглин, ул. Садовая, д. 35-А	МУП ЖКХ	3253000293	Мглинское МУП ЖКХ	Брянская область, г. Мглин, ул. Садовая, д. 35-А	не имеется	Для жителей МКД места сбора ртутьсодержащих ламп организованы управляющими компаниями, для жителей индивидуальных домов – органами местного самоуправления -
Краснокосаровское сельское поселение	Брянская область, г. Мглин, ул. Садовая, д. 35-А	МУП ЖКХ	3253000293	Мглинское МУП ЖКХ	Брянская область, г. Мглин, ул. Садовая, д. 35-А	не имеется	Для жителей МКД места сбора ртутьсодержащих ламп организованы управляющими компаниями, для жителей

Муниципальное образование	Адрес местонахождения специальных	Сведения об организации, обслуживающей контейнеры для сбора отходов 1-2 класса		Сведения о пункте приема отходов 1-2 класса опасности от населения и от юридических лиц		Наличие специальных	Комментарий
							индивидуальных домов – органами местного самоуправления -
Симонтовское сельское поселение	Брянская область, г. Мглин, ул. Садовая, д. 35-А	МУП ЖКХ	3253000293	Мглинское МУП ЖКХ	Брянская область, г. Мглин, ул. Садовая, д. 35-А	не имеется	Для жителей МКД места сбора ртутьсодержащих ламп организованы управляющими компаниями, для жителей индивидуальных домов – органами местного самоуправления -
Навлинский муниципальный район	-	-	-	-	-	не имеется	Для жителей МКД места сбора ртутьсодержащих ламп организованы управляющими компаниями, для жителей индивидуальных домов – органами местного самоуправления -
Навлинское городское поселение	-	-	-	-	-	не имеется	Для жителей МКД места сбора ртутьсодержащих ламп организованы управляющими компаниями, для жителей индивидуальных домов – органами местного самоуправления -
Алтуховское городское поселение	-	-	-	-	-	не имеется	Для жителей МКД места сбора ртутьсодержащих ламп организованы управляющими компаниями, для жителей индивидуальных домов – органами местного самоуправления -
Алешенское сельское поселение	-	-	-	-	-	не имеется	Для жителей МКД места сбора ртутьсодержащих ламп организованы управляющими компаниями, для жителей индивидуальных домов – органами местного самоуправления -
Бяковское сельское поселение	-	-	-	-	-	не имеется	Для жителей МКД места сбора ртутьсодержащих ламп организованы

Муниципальное образование	Адрес местонахождения специальных	Сведения об организации, обслуживающей контейнеры для сбора отходов 1-2 класса		Сведения о пункте приема отходов 1-2 класса опасности от населения и от юридических лиц		Наличие специальных	Комментарий
							управляющими компаниями, для жителей индивидуальных домов – органами местного самоуправления -
Чичковское сельское поселение	-	-	-	-	-	не имеется	Для жителей МКД места сбора ртутьсодержащих ламп организованы управляющими компаниями, для жителей индивидуальных домов – органами местного самоуправления -
Синезерское сельское поселение	-	-	-	-	-	не имеется	Для жителей МКД места сбора ртутьсодержащих ламп организованы управляющими компаниями, для жителей индивидуальных домов – органами местного самоуправления -
Погарский муниципальный район	-	-	-	-	-	не имеется	Для жителей МКД места сбора ртутьсодержащих ламп организованы управляющими компаниями, для жителей индивидуальных домов – органами местного самоуправления -
Погарское городское поселение	Брянская область, пгт Погар, ул. Веркеевка, д.1	МУП «МУЖКХ Погарского района»	3223000144	МУП «МУЖКХ Погарского района»	Брянская область пгт Погар, ул. Веркеевка, д. 1	не имеется	Для жителей МКД места сбора ртутьсодержащих ламп организованы управляющими компаниями, для жителей индивидуальных домов – органами местного самоуправления -
Борщовское сельское поселение	Брянская область, Погарский район, с.Борщово, ул. Сабурова, д.60а	-	-	Администрация Борщовского сельского поселения	Брянская область, Погарский район, с.Борщово, ул. Сабурова, д.60а	не имеется	Для жителей МКД места сбора ртутьсодержащих ламп организованы управляющими компаниями, для жителей индивидуальных домов – органами местного самоуправления -
Вадьковское	Брянская область,	-	-	Администрация	Брянская область,	не имеется	Для жителей МКД места

Муниципальное образование	Адрес местонахождения специальных	Сведения об организации, обслуживающей контейнеры для сбора отходов 1-2 класса		Сведения о пункте приема отходов 1-2 класса опасности от населения и от юридических лиц		Наличие специальных	Комментарий
сельское поселение	Погарский район, д. Вадьковка, ул. Комсамольская д.4			Вадьковского сельского поселения	Погарский район д. Вадьковка,ул. Комсамольская д.4		сбора ртутьсодержащих ламп организованы управляющими компаниями, для жителей индивидуальных домов – органами местного самоуправления -
Витемлянское сельское поселение	Брянская область, Погарский район, с.Витемля, ул. Школьная д.7	-	-	Администрация Витемлянского сельского поселения	Брянская область, Погарскийрайон,с. Витемля, ул. Школьная д.7	не имеется	Для жителей МКД места сбора ртутьсодержащих ламп организованы управляющими компаниями, для жителей индивидуальных домов – органами местного самоуправления -
Городищенское сельское поселение	Брянская область, Погарский район, с. Городище, ул.Чапаева д.2	-	-	Администрация Городищенского сельского поселения	Брянская область, Погарскийрайон,с. Городище, ул.Чапаева д.2	не имеется	Для жителей МКД места сбора ртутьсодержащих ламп организованы управляющими компаниями, для жителей индивидуальных домов – органами местного самоуправления -
Гриневское сельское поселение	Брянская область, Погарский район, с.Гринево, ул. Стародубская,	-	-	Администрация Гриневского сельского поселения	Брянская область, Погарский район, с.Гринево, ул. Стародубская,	не имеется	Для жителей МКД места сбора ртутьсодержащих ламп организованы управляющими компаниями, для жителей индивидуальных домов – органами местного самоуправления -
Долботовское сельское поселение	Брянская область, Погарский район, с. Долботово, ул. Новая д.18	-	-	Администрация Долботовского сельского поселения	Брянская область, Погарскийрайон,с. Долботово, ул. Новая д.18	не имеется	Для жителей МКД места сбора ртутьсодержащих ламп организованы управляющими компаниями, для жителей индивидуальных домов – органами местного самоуправления -
Кистерское сельское поселение	Брянская область, Погарский район, с. Кистер, ул. Центральная, д.3	-	-	Администрация Кистерского сельского поселения	Брянская область, Погарский район, с. Кистер, ул. Центральная, д.3	не имеется	Для жителей МКД места сбора ртутьсодержащих ламп организованы управляющими компаниями, для жителей индивидуальных домов – органами местного

Муниципальное образование	Адрес местонахождения специальных	Сведения об организации, обслуживающей контейнеры для сбора отходов 1-2 класса		Сведения о пункте приема отходов 1-2 класса опасности от населения и от юридических лиц		Наличие специальных	Комментарий
							самоуправления -
Посудичское сельское поселение	Брянская область, Погарский район, с. Посудичи, ул. Советская д.68	-	-	Администрация Посудичского сельского поселения	Брянская область, Погарский район, с. Посудичи, ул. Советская д.68	не имеется	Для жителей МКД места сбора ртутьсодержащих ламп организованы управляющими компаниями, для жителей индивидуальных домов – органами местного самоуправления -
Гетуновское сельское поселение	Брянская область, Погарский район, п. Гетуновка, ул. Центральная д.18	-	-	Администрация Гетуновского сельского поселения	Брянская область, Погарский район, п. Гетуновка, ул. Центральная д.18	не имеется	Для жителей МКД места сбора ртутьсодержащих ламп организованы управляющими компаниями, для жителей индивидуальных домов – органами местного самоуправления -
Суворовское сельское поселение	Брянская область, Погарский район, с. Суворово, ул. Первамайская д.35 А.	-	-	Администрация Суворовского сельского поселения	Брянская область, Погарский район, с. Суворово, ул. Первамайская д.35 А.	не имеется	Для жителей МКД места сбора ртутьсодержащих ламп организованы управляющими компаниями, для жителей индивидуальных домов – органами местного самоуправления -
Чаусовское сельское поселение	Брянская область, Погарский район, с. Чаусы, ул. Кооперативная д.11	-	-	Администрация Чаусовского сельского поселения	Брянская область, Погарскийрайон,с. Чаусы, ул. Кооперативная д.11	не имеется	Для жителей МКД места сбора ртутьсодержащих ламп организованы управляющими компаниями, для жителей индивидуальных домов – органами местного самоуправления -
Юдиновское сельское поселение	Брянская область, Погарский район, с. Юдиново, ул. Бойня, д. 1	-	-	Администрация Юдиновского сельского поселения	Брянская область, Погарский район, с. Юдиново, ул. Бойня, д. 1	не имеется	Для жителей МКД места сбора ртутьсодержащих ламп организованы управляющими компаниями, для жителей индивидуальных домов – органами местного самоуправления -
Почепский муниципальный район	г. Почеп, ул. Первомайская, 8	МКП "ПочепскийЖилкомводхоз	3252003252	МКП "ПочепскийЖилкомводхоз	г. Почеп, ул. Первомайская, 8	не имеется	Для жителей МКД места сбора ртутьсодержащих ламп организованы управляющими компаниями, для жителей

Муниципальное образование	Адрес местонахождения специальных	Сведения об организации, обслуживающей контейнеры для сбора отходов 1-2 класса		Сведения о пункте приема отходов 1-2 класса опасности от населения и от юридических лиц		Наличие специальных	Комментарий
							индивидуальных домов – органами местного самоуправления -
Почепское городское поселение	г. Почеп, ул. Первомайская, 8	МКП "ПочепскийЖилкомводхоз	3252003252	МКП "ПочепскийЖилкомводхоз	г. Почеп, ул. Первомайская, 8	не имеется	Для жителей МКД места сбора ртутьсодержащих ламп организованы управляющими компаниями, для жителей индивидуальных домов – органами местного самоуправления -
Рамасухское городское поселение	-	-	-	-	-	не имеется	Для жителей МКД места сбора ртутьсодержащих ламп организованы управляющими компаниями, для жителей индивидуальных домов – органами местного самоуправления -
Бакланское сельское поселение	-	-	-	-	-	не имеется	Для жителей МКД места сбора ртутьсодержащих ламп организованы управляющими компаниями, для жителей индивидуальных домов – органами местного самоуправления -
Бельковское сельское поселение	-	-	-	-	-	не имеется	Для жителей МКД места сбора ртутьсодержащих ламп организованы управляющими компаниями, для жителей индивидуальных домов – органами местного самоуправления -
Витовское сельское поселение	-	-	-	-	-	не имеется	Для жителей МКД места сбора ртутьсодержащих ламп организованы управляющими компаниями, для жителей индивидуальных домов – органами местного самоуправления -
Гуцинское сельское поселение	-	-	-	-	-	не имеется	Для жителей МКД места сбора ртутьсодержащих ламп организованы

Муниципальное образование	Адрес местонахождения специальных	Сведения об организации, обслуживающей контейнеры для сбора отходов 1-2 класса		Сведения о пункте приема отходов 1-2 класса опасности от населения и от юридических лиц		Наличие специальных	Комментарий
							управляющими компаниями, для жителей индивидуальных домов – органами местного самоуправления -
Дмитровское сельское поселение	-	-	-	-	-	не имеется	Для жителей МКД места сбора ртутьсодержащих ламп организованы управляющими компаниями, для жителей индивидуальных домов – органами местного самоуправления -
Доманичское сельское поселение	-	-	-	-	-	не имеется	Для жителей МКД места сбора ртутьсодержащих ламп организованы управляющими компаниями, для жителей индивидуальных домов – органами местного самоуправления -
Чоповское сельское поселение	-	-	-	-	-	не имеется	Для жителей МКД места сбора ртутьсодержащих ламп организованы управляющими компаниями, для жителей индивидуальных домов – органами местного самоуправления -
Краснорогское сельское поселение	-	-	-	-	-	не имеется	Для жителей МКД места сбора ртутьсодержащих ламп организованы управляющими компаниями, для жителей индивидуальных домов – органами местного самоуправления -
Московское сельское поселение	-	-	-	-	-	не имеется	Для жителей МКД места сбора ртутьсодержащих ламп организованы управляющими компаниями, для жителей индивидуальных домов – органами местного самоуправления -
Первомайское	-	-	-	-	-	не имеется	Для жителей МКД места

Муниципальное образование	Адрес местонахождения специальных	Сведения об организации, обслуживающей контейнеры для сбора отходов 1-2 класса		Сведения о пункте приема отходов 1-2 класса опасности от населения и от юридических лиц		Наличие специальных	Комментарий
сельское поселение							сбора ртутьсодержащих ламп организованы управляющими компаниями, для жителей индивидуальных домов – органами местного самоуправления -
Польниковское сельское поселение	-	-	-	-	-	не имеется	Для жителей МКД места сбора ртутьсодержащих ламп организованы управляющими компаниями, для жителей индивидуальных домов – органами местного самоуправления -
Речицкое сельское поселение	-	-	-	-	-	не имеется	Для жителей МКД места сбора ртутьсодержащих ламп организованы управляющими компаниями, для жителей индивидуальных домов – органами местного самоуправления -
Семецкое сельское поселение	-	-	-	-	-	не имеется	Для жителей МКД места сбора ртутьсодержащих ламп организованы управляющими компаниями, для жителей индивидуальных домов – органами местного самоуправления -
Сетоловское сельское поселение	-	-	-	-	-	не имеется	Для жителей МКД места сбора ртутьсодержащих ламп организованы управляющими компаниями, для жителей индивидуальных домов – органами местного самоуправления -
Рогнединский муниципальный район	Брянская область, Рогнединский район, пос. Рогнедино, ул. Ленина, д. 29	-	-	-	-	не имеется	Для жителей МКД места сбора ртутьсодержащих ламп организованы управляющими компаниями, для жителей индивидуальных домов – органами местного

Муниципальное образование	Адрес местонахождения специальных	Сведения об организации, обслуживающей контейнеры для сбора отходов 1-2 класса		Сведения о пункте приема отходов 1-2 класса опасности от населения и от юридических лиц		Наличие специальных	Комментарий
							самоуправления -
Рогнединское городское поселение	Брянская область, Рогнединский район, пос. Рогнедино, ул. Ленина, д. 29	-	-			не имеется	Для жителей МКД места сбора ртутьсодержащих ламп организованы управляющими компаниями, для жителей индивидуальных домов – органами местного самоуправления -
Вороновское сельское поселение	-	-	-	-	-	не имеется	Для жителей МКД места сбора ртутьсодержащих ламп организованы управляющими компаниями, для жителей индивидуальных домов – органами местного самоуправления -
Селиловичское сельское поселение	-	-	-	-	-	не имеется	Для жителей МКД места сбора ртутьсодержащих ламп организованы управляющими компаниями, для жителей индивидуальных домов – органами местного самоуправления -
Тюнинское сельское поселение	-	-	-	-	-	не имеется	Для жителей МКД места сбора ртутьсодержащих ламп организованы управляющими компаниями, для жителей индивидуальных домов – органами местного самоуправления -
Федоровское сельское поселение	-	-	-	-	-	не имеется	Для жителей МКД места сбора ртутьсодержащих ламп организованы управляющими компаниями, для жителей индивидуальных домов – органами местного самоуправления -
Шаровичское сельское поселение	-	-	-	-	-	не имеется	Для жителей МКД места сбора ртутьсодержащих ламп организованы управляющими компаниями, для жителей

Муниципальное образование	Адрес местонахождения специальных	Сведения об организации, обслуживающей контейнеры для сбора отходов 1-2 класса		Сведения о пункте приема отходов 1-2 класса опасности от населения и от юридических лиц		Наличие специальных	Комментарий
							индивидуальных домов – органами местного самоуправления -
Севский муниципальный район	г. Севск, ул. Ленина, 20	МУП Севский «Жилкомхозсервис»	3249002675	МУП Севский «Жилкомхозсервис»	г. Севск, ул. Ленина, 20	не имеется	Для жителей МКД места сбора ртутьсодержащих ламп организованы управляющими компаниями, для жителей индивидуальных домов – органами местного самоуправления -
Севское городское поселение	г. Севск, ул. Ленина, 20	МУП Севский «Жилкомхозсервис»	3249002675	МУП Севский «Жилкомхозсервис»	г. Севск, ул. Ленина, 20	не имеется	Для жителей МКД места сбора ртутьсодержащих ламп организованы управляющими компаниями, для жителей индивидуальных домов – органами местного самоуправления -
Доброводское сельское поселение	-	-	-	-	-	не имеется	Для жителей МКД места сбора ртутьсодержащих ламп организованы управляющими компаниями, для жителей индивидуальных домов – органами местного самоуправления -
Чемлыжское сельское поселение	-	-	-	-	-	не имеется	Для жителей МКД места сбора ртутьсодержащих ламп организованы управляющими компаниями, для жителей индивидуальных домов – органами местного самоуправления -
Троебортновское сельское поселение	-	-	-	-	-	не имеется	Для жителей МКД места сбора ртутьсодержащих ламп организованы управляющими компаниями, для жителей индивидуальных домов – органами местного самоуправления -
Косицкое сельское поселение	-	-	-	-	-	не имеется	Для жителей МКД места сбора ртутьсодержащих ламп организованы

Муниципальное образование	Адрес местонахождения специальных	Сведения об организации, обслуживающей контейнеры для сбора отходов 1-2 класса		Сведения о пункте приема отходов 1-2 класса опасности от населения и от юридических лиц		Наличие специальных	Комментарий
							управляющими компаниями, для жителей индивидуальных домов – органами местного самоуправления -
Пушкинское сельское поселение	-	-	-	-	-	не имеется	Для жителей МКД места сбора ртутьсодержащих ламп организованы управляющими компаниями, для жителей индивидуальных домов – органами местного самоуправления -
Подлесно-Новосельское сельское поселение	-	-	-	-	-	не имеется	Для жителей МКД места сбора ртутьсодержащих ламп организованы управляющими компаниями, для жителей индивидуальных домов – органами местного самоуправления -
Новоямское сельское поселение	-	-	-	-	-	не имеется	Для жителей МКД места сбора ртутьсодержащих ламп организованы управляющими компаниями, для жителей индивидуальных домов – органами местного самоуправления -
Суземский муниципальный район	п. Суземка, ул. Вокзальная, 43	Суземское МУП ЖКХ (Брянская область, п. Суземка, ул. Первомайская, д. 63	-	-	п. Суземка, ул. Вокзальная, 43	не имеется	Для жителей МКД места сбора ртутьсодержащих ламп организованы управляющими компаниями, для жителей индивидуальных домов – органами местного самоуправления -
Суземское городское поселение	п. Суземка по ул.Вокзальная,43 (Поселковая ярмарка)	Суземское МУП ЖКХ (Брянская область, п. Суземка, ул. Первомайская, д. 63	3228000074	СУЗЕМСКОЕ МУНИЦИПАЛЬНОЕ УНИТАРНОЕ ПРЕДПРИЯТИЕ ЖИЛИЩНО-КОММУНАЛЬНОГО ХОЗЯЙСТВА	п. Суземка, ул. Первомайская, д. 63	не имеется	Для жителей МКД места сбора ртутьсодержащих ламп организованы управляющими компаниями, для жителей индивидуальных домов – органами местного самоуправления -
Кокоревское	-	-	-	-	-	не имеется	Для жителей МКД места

Муниципальное образование	Адрес местонахождения специальных	Сведения об организации, обслуживающей контейнеры для сбора отходов 1-2 класса		Сведения о пункте приема отходов 1-2 класса опасности от населения и от юридических лиц		Наличие специальных	Комментарий
городское поселение							сбора ртутьсодержащих ламп организованы управляющими компаниями, для жителей индивидуальных домов – органами местного самоуправления -
Алешковичское сельское поселение	-	-	-	-	-	не имеется	Для жителей МКД места сбора ртутьсодержащих ламп организованы управляющими компаниями, для жителей индивидуальных домов – органами местного самоуправления -
Невдольское сельское поселение	-	-	-	-	-	не имеется	Для жителей МКД места сбора ртутьсодержащих ламп организованы управляющими компаниями, для жителей индивидуальных домов – органами местного самоуправления -
Новопогощенское сельское поселение	-	-	-	-	-	не имеется	Для жителей МКД места сбора ртутьсодержащих ламп организованы управляющими компаниями, для жителей индивидуальных домов – органами местного самоуправления -
Селеченское сельское поселение	-	-	-	-	-	не имеется	Для жителей МКД места сбора ртутьсодержащих ламп организованы управляющими компаниями, для жителей индивидуальных домов – органами местного самоуправления -
Холмечское сельское поселение	-	-	-	-	-	не имеется	Для жителей МКД места сбора ртутьсодержащих ламп организованы управляющими компаниями, для жителей индивидуальных домов – органами местного

Муниципальное образование	Адрес местонахождения специальных	Сведения об организации, обслуживающей контейнеры для сбора отходов 1-2 класса		Сведения о пункте приема отходов 1-2 класса опасности от населения и от юридических лиц		Наличие специальных	Комментарий
							самоуправления -
Суражский муниципальный район	-	-	-	-	-	не имеется	Для жителей МКД места сбора ртутьсодержащих ламп организованы управляющими компаниями, для жителей индивидуальных домов – органами местного самоуправления -
Суражское городское поселение	г. Сураж, ул. Мглинская, 12	МУП «Благоустройство»	3253002484	МУП «Благоустройство»	г. Сураж, ул. Мглинская, 12	не имеется	Для жителей МКД места сбора ртутьсодержащих ламп организованы управляющими компаниями, для жителей индивидуальных домов – органами местного самоуправления -
Влазовичское сельское поселение	-	-	-	-	-	не имеется	Для жителей МКД места сбора ртутьсодержащих ламп организованы управляющими компаниями, для жителей индивидуальных домов – органами местного самоуправления -
Дегтяревское сельское поселение	-	-	-	-	-	не имеется	Для жителей МКД места сбора ртутьсодержащих ламп организованы управляющими компаниями, для жителей индивидуальных домов – органами местного самоуправления -
Дубровское сельское поселение	-	-	-	-	-	не имеется	Для жителей МКД места сбора ртутьсодержащих ламп организованы управляющими компаниями, для жителей индивидуальных домов – органами местного самоуправления -
Кулажское сельское поселение	-	-	-	-	-	не имеется	Для жителей МКД места сбора ртутьсодержащих ламп организованы управляющими компаниями, для жителей

Муниципальное образование	Адрес местонахождения специальных	Сведения об организации, обслуживающей контейнеры для сбора отходов 1-2 класса		Сведения о пункте приема отходов 1-2 класса опасности от населения и от юридических лиц		Наличие специальных	Комментарий
							индивидуальных домов – органами местного самоуправления -
Лопазненское сельское поселение	-	-	-	-	-	не имеется	Для жителей МКД места сбора ртутьсодержащих ламп организованы управляющими компаниями, для жителей индивидуальных домов – органами местного самоуправления -
Нивнянское сельское поселение	-	-	-	-	-	не имеется	Для жителей МКД места сбора ртутьсодержащих ламп организованы управляющими компаниями, для жителей индивидуальных домов – органами местного самоуправления -
Овчинское сельское поселение	-	-	-	-	-	не имеется	Для жителей МКД места сбора ртутьсодержащих ламп организованы управляющими компаниями, для жителей индивидуальных домов – органами местного самоуправления -
Трубчевский муниципальный район	242220, Брянская область, Трубчевский район, г. Трубчевск, ул. Новоленинская, д. 1 а	МУП «Жилкомсервис г. Трубчевск»	3252002330	МУП «Жилкомсервис г. Трубчевск»	г. Трубчевск, ул. Новоленинская, д. 1 а	Специальных программ внедрения и развития системы обращения с опасными отходами на территории муниципального образования не имеется.	На территории МУП «Жилкомсервис г. Трубчевск» по адресу: г. Трубчевск, ул. Новоленинская, д. 1 установлен специальный контейнер для сбора опасных бытовых отходов (ртутных градусников и приборов освещения - ртутьсодержащих ламп).
Трубчевское городское поселение	242220, Брянская область, Трубчевский район, г. Трубчевск, ул. Новоленинская, д. 1 а	МУП «Жилкомсервис г. Трубчевск»	3252002330	МУП «Жилкомсервис г. Трубчевск»	242220, Брянская область, Трубчевский район, г. Трубчевск, ул. Новоленинская, д. 1 а	не имеется	Для жителей МКД места сбора ртутьсодержащих ламп организованы управляющими компаниями, для жителей индивидуальных домов – органами местного самоуправления -

Муниципальное образование	Адрес местонахождения специальных	Сведения об организации, обслуживающей контейнеры для сбора отходов 1-2 класса		Сведения о пункте приема отходов 1-2 класса опасности от населения и от юридических лиц		Наличие специальных	Комментарий
Белоберезковское городское поселение	-	-	-	-	-	не имеется	Для жителей МКД места сбора ртутьсодержащих ламп организованы управляющими компаниями, для жителей индивидуальных домов – органами местного самоуправления -
Городецкое сельское поселение	-	-	-	-	-	не имеется	Для жителей МКД места сбора ртутьсодержащих ламп организованы управляющими компаниями, для жителей индивидуальных домов – органами местного самоуправления -
Селецкое сельское поселение	-	-	-	-	-	не имеется	Для жителей МКД места сбора ртутьсодержащих ламп организованы управляющими компаниями, для жителей индивидуальных домов – органами местного самоуправления -
Семячковское сельское поселение	-	-	-	-	-	не имеется	Для жителей МКД места сбора ртутьсодержащих ламп организованы управляющими компаниями, для жителей индивидуальных домов – органами местного самоуправления -
Телецкое сельское поселение	-	-	-	-	-	не имеется	Для жителей МКД места сбора ртутьсодержащих ламп организованы управляющими компаниями, для жителей индивидуальных домов – органами местного самоуправления -
Усохское сельское поселение	-	-	-	-	-	не имеется	Для жителей МКД места сбора ртутьсодержащих ламп организованы управляющими компаниями, для жителей индивидуальных домов –

Муниципальное образование	Адрес местонахождения специальных	Сведения об организации, обслуживающей контейнеры для сбора отходов 1-2 класса		Сведения о пункте приема отходов 1-2 класса опасности от населения и от юридических лиц		Наличие специальных	Комментарий
							органами местного самоуправления -
Юровское сельское поселение	-	-	-	-	-	не имеется	Для жителей МКД места сбора ртутьсодержащих ламп организованы управляющими компаниями, для жителей индивидуальных домов – органами местного самоуправления -
Унечский муниципальный район	г. Унеча, ул. Ленина, д.1	Унечское МУП ЖКО	3241500710	Унечское МУП ЖКО	г. Унеча, ул. Ленина, д.1	не имеется	Для жителей МКД места сбора ртутьсодержащих ламп организованы управляющими компаниями, для жителей индивидуальных домов – органами местного самоуправления -
Унечское городское поселение	г. Унеча, ул. Ленина, д.1	Унечское МУП ЖКО	3241500710	Унечское МУП ЖКО	г. Унеча, ул. Ленина, д.1	не имеется	Для жителей МКД места сбора ртутьсодержащих ламп организованы управляющими компаниями, для жителей индивидуальных домов – органами местного самоуправления -
Березинское сельское поселение	-	-	-	-	-	не имеется	Для жителей МКД места сбора ртутьсодержащих ламп организованы управляющими компаниями, для жителей индивидуальных домов – органами местного самоуправления -
Высокское сельское поселение	-	-	-	-	-	не имеется	Для жителей МКД места сбора ртутьсодержащих ламп организованы управляющими компаниями, для жителей индивидуальных домов – органами местного самоуправления -
Ивайтенское сельское поселение	-	-	-	-	-	не имеется	Для жителей МКД места сбора ртутьсодержащих ламп организованы управляющими

Муниципальное образование	Адрес местонахождения специальных	Сведения об организации, обслуживающей контейнеры для сбора отходов 1-2 класса		Сведения о пункте приема отходов 1-2 класса опасности от населения и от юридических лиц		Наличие специальных	Комментарий
							компаниями, для жителей индивидуальных домов – органами местного самоуправления -
Красновичское сельское поселение	-	-	-	-	-	не имеется	Для жителей МКД места сбора ртутьсодержащих ламп организованы управляющими компаниями, для жителей индивидуальных домов – органами местного самоуправления -
Найтоповичское сельское поселение	-	-	-	-	-	не имеется	Для жителей МКД места сбора ртутьсодержащих ламп организованы управляющими компаниями, для жителей индивидуальных домов – органами местного самоуправления -
Павловское сельское поселение	-	-	-	-	-	не имеется	Для жителей МКД места сбора ртутьсодержащих ламп организованы управляющими компаниями, для жителей индивидуальных домов – органами местного самоуправления -
Старогутнянское сельское поселение	-	-	-	-	-	не имеется	Для жителей МКД места сбора ртутьсодержащих ламп организованы управляющими компаниями, для жителей индивидуальных домов – органами местного самоуправления -
Старосельское сельское поселение	-	-	-	-	-	не имеется	Для жителей МКД места сбора ртутьсодержащих ламп организованы управляющими компаниями, для жителей индивидуальных домов – органами местного самоуправления -

4.6. Контейнерный парк

В ходе актуализации территориальной схемы собрана и будет внесена в электронную модель территориальной схемы информация по 9313 контейнерам и 431 бункерам. Сведения о местах накопления твердых коммунальных отходов на территории Брянской области представлены в Приложении А6, а также в электронной модели территориальной схемы и таблице 19.

Таблица 19. Сводные данные по имеющемуся контейнерному парку в Брянской области

Муниципальный район/городской округ	Количество контейнеров, шт.	Количество бункеров, шт.	Количество контейнеров и бункеров, шт.
Брасовский муниципальный район	71	11	82
Брянский муниципальный район	579	31	610
Выгоничский муниципальный район	341	2	343
Гордеевский муниципальный район	139	0	139
Городской округ г. Брянск	2678	229	2907
Городской округ г. Клинцы	496	12	508
Городской округ г. Сельцо	61	12	73
Городской округ г. Фокино	162	0	162
Дубровский муниципальный район	120	0	120
Дятьковский муниципальный район	379	20	399
Жирятинский муниципальный район	204	0	204
Жуковский муниципальный район	169	0	169
Злынковский муниципальный район	0	0	0
Карачевский муниципальный район	478	37	515
Клетнянский муниципальный район	56	0	56
Климовский муниципальный район	77	6	83
Клинцовский муниципальный район	168	4	172
Комаричский муниципальный район	162	1	163
Красногорский муниципальный район	378	0	378
Мглинский муниципальный район	53	0	53
Навлинский муниципальный район	186	21	207
Новозыбковский городской округ	85	15	100
Погарский муниципальный район	217	5	222
Почепский муниципальный район	679	10	689
Рогнединский муниципальный район	125	0	125
Севский муниципальный район	201	0	201
Стародубский муниципальный район	277	1	278
Суземскиймцниципальный район	195	14	209
Суражский муниципальный район	91	0	91
Трубчевский муниципальный район	369	10	379
Унечский муниципальный район	117	0	117
Общий итог	9313	431	9744

4.7. Перспективная система накопления твердых коммунальных отходов

Основной целевой моделью накопления твердых коммунальных отходов является накопление отходов в контейнерах, расположенных на оборудованных контейнерных площадках. Такая модель обеспечивает снижение расходов на накопление и вывоз отходов. В частности, накопление отходов на контейнерных площадках, оборудованных крышей, позволит снизить массу собираемых отходов за счет исключения попадания в контейнеры атмосферных осадков. Вместе с тем, организация контейнерных площадок не

исключает возможности использовать другие модели накопления твердых коммунальных отходов при наличии экономической целесообразности. Порядок создания мест накопления ТКО, а также правила формирования и ведения реестра мест накопления ТКО, установлены постановлением Правительства РФ от 31.08.2018 № 1039 "Об утверждении Правил обустройства мест (площадок) накопления твердых коммунальных отходов и ведения их реестр".

Схемой предлагается устанавливать новые контейнеры емкостью 1,1 куб. м, которые опорожняются с помощью погрузчиков с фронтальной или задней стороны. При этом наличие крышки и минимальные щели между крышкой и корпусом контейнера минимизируют возникновение запахов и обеспечивают благоприятный внешний вид контейнера.

В качестве альтернативы в местах интенсивного образования отходов возможна установка опорожняемых контейнеров объемом от 2,5 куб. м и более, которые также позволяют оптимизировать расходы на транспортирование отходов.

Около индивидуальных жилых домов могут быть установлены пластиковые или металлические баки емкостью от 120 до 240 л, которые также могут быть использованы для раздельного накопления твердых коммунальных отходов. Такие контейнеры должны находиться у каждого индивидуального дома либо у группы из нескольких домов и выставляться их владельцами в день вывоза твердых коммунальных отходов.

При выборе контейнеров должны быть соблюдены следующие требования:

- наличие крышек для предотвращения распространения дурных запахов, растаскивания отходов животными, распространения инфекций, сохранения ресурсного потенциала отходов, предотвращения обводнения отходов;
- оснащение колесами, что позволяет выкатывать контейнер для опорожнения при вывозе мусороуборочной техникой с задней загрузкой;
- прочность, сохранение прочности в холодный период года;
- низкие адгезионные свойства (с целью предотвращения примерзания и прилипания отходов).

Согласно СанПиН 2.1.3684-21"Санитарно-эпидемиологические требования к содержанию территорий городских и сельских поселений, к водным объектам, пмтьевой воде и питьевому водоснабжению, атмосферному воздуху, почвам, жилым помещениям, эксплуатации производственных, общественных помещений, организации и проведении санитарно-эпидемиологических мероприятий", контейнерный парк необходимо размещать на специально оборудованных контейнерных площадках, размер которых должен быть рассчитан на установку необходимого числа контейнеров. Контейнерные площадки должны иметь асфальтовое или бетонное покрытие, огражденное с трех сторон, зеленые насаждения (кустарники) по периметру и подъездной путь для автотранспорта.

Для населенных пунктов с численностью менее 1000 жителей возможно реализовать систему накопления и удаления отходов с помощью бункеров-накопителей объемом 8 куб. м, установленных на границе населенных пунктов. Население самостоятельно складирует отходы в бункеры-накопители. Накопление и вывоз отходов необходимо осуществлять специальными мусоровозами, осуществляющими освобождение бункера непосредственно на бункерной площадке.

Отходы юридических лиц в сельских населенных пунктах необходимо собирать в специальные контейнеры, которые должны приобретаться хозяйствующими субъектами самостоятельно. При этом необходимо оборудовать контейнерные площадки для размещения контейнеров. Вывоз отходов юридических лиц может осуществляться спецтехникой для вывоза ТКО от жилого сектора.

Обновление контейнерного парка включает в себя затраты на:

- приобретение евроконтейнеров емкостью 1,1 куб. м для сбора ТКО;
- приобретение бункеров-накопителей объемом 8 куб. м для сбора КГО;
- транспортировку приобретаемых контейнеров до места установки;

- демонтаж и транспортировку отработанных контейнеров.

В таблице 20 представлены усредненные характеристики приобретаемого оборудования для обновления контейнерного парка.

Таблица 20. Характеристики оборудования для обновления контейнерного парка

Тип оборудования	Объемная вместимость	Масса	Габаритные размеры в плане	Занимаемая площадь на контейнерной площадке с учетом зазоров между контейнерами 0,3 м	Средняя рыночная стоимость (в ценах 2024 года)
Евроконтейнер пластиковый, оборудованный крышкой	1,1 куб. м	50,0 кг	1,4 м × 1,1м	3,04 м^2	15,1 тыс. руб.
Бункер-накопитель металлический	8,0 куб. м	500,0 кг	2,0 м × 3,4 м	10,4 м^2	47,2 тыс. руб.

Устройство контейнерной площадки включает в себя следующие затраты:

- проектирование контейнерной площадки с выбором места ее расположения в соответствии с СанПиН 2.1.3684-21«Санитарно-эпидемиологические требования к содержанию территорий городских и сельских поселений, к водным объектам, пмтьевой воде и питьевому водоснабжению, атмосферному воздуху, почвам, жилым помещениям, эксплуатации производственных, общественных помещений, организации и проведении санитарно-эпидемиологических мероприятий", введенных в действие постановлением Главного государственного санитарного врача Российской Федерации от 28 января 2021 года № 3;
- строительно-монтажные работы по устройству водонепроницаемой площадки;
- установка ограждения или готовой контейнерной площадки закрытого типа (навеса).

Площадь контейнерной площадки принимается в зависимости от типа и количества устанавливаемых контейнеров.

В таблице 21 представлены ориентировочные расчеты стоимости устройства контейнерных площадок по 4 вариантам:

- открытого типа на 2 евроконтейнера объемом 1,1 куб. м;
- открытого типа на 2 евроконтейнера объемом 1,1 куб. ми 1 бункер объемом 8 куб. м;
- закрытого типа на 2 евроконтейнера объемом 1,1 куб. м;
- закрытого типа на 2 евроконтейнера объемом 1,1 куб. ми 1 бункер объемом 8 куб. м.

Таблица 21. Оценочная стоимость устройства контейнерной площадки[4]

Удельный стоимостной показатель, руб. (без учета НДС)	Контейнерная площадка открытого типа (ограждение с трех сторон) на 2 евроконтейнера минимальной площадью 6,08 кв. м	Контейнерная площадка открытого типа (ограждение с трех сторон) на 2 евроконтейнера и 1 бункер минимальной площадью 16,48 кв. м	Контейнерная площадка закрытого типа на 2 евроконтейнера минимальной площадью 6,08 кв. м	Контейнерная площадка закрытого типа на 2 евроконтейнера и 1 бункер минимальной площадью 16,48 кв. м
СМР по устройству основания	3 392,72	9 196,04	3 392,72	9 196,04
СМР по устройству ограждающих металлоконструкций	22 181,85	60 124,48	50 565,75	137 059,80
Приобретение оборудования (контейнеров) (средняя рыночная стоимость в ценах 2022 года)	30 200,00	77 400,00	30 200,00	77 400,00
Итого:	**55774,57**	**146 720,52**	**84 158,47**	**222 655,84**

4.8. Накопление крупногабаритных отходов

Для накопления и промежуточного складирования крупногабаритных отходов существуют два основных варианта:

а) организация специализированных «утилизационных дворов» для приема КГО от населения;

б) накопление КГО в крупные бункеры-накопители с последующим вывозом среднетоннажными бункеровозами.

Утилизационные дворы предназначены для дополнительного центрального накопления ценных компонентов, отходов и вредных веществ различного вида как дополнительный вариант децентрализованного охвата через системы накопления и доставки отходов. Цель современного утилизационного двора заключается в сокращении объемов остаточного мусора, прежде всего, крупногабаритных и строительных отходов, пригодных для вторичного использования.

Главным преимуществом организации утилизационных дворов является высокая эффективность селективного накопления отходов.

Альтернативным вариантом системы накопления крупногабаритных и строительных отходов является установка мобильных бункеров-накопителей, вывозимых по мере накопления среднетоннажными бункеровозами. Главное преимущество этого варианта – относительная простота реализации при приемлемой эффективности. Также бункеры-накопители наряду с крупногабаритными отходами позволяют собирать строительный мусор.

Организация системы вывоза крупногабаритных и строительных отходов полностью определяется выбранной схемой накопления и промежуточного складирования.

При организации утилизационных дворов для вывоза отходов используются специализированные пресс-контейнеры, перевозимые крупнотоннажным транспортом.

[4] Без учета доставки контейнеров.

4.9. Перспективное накопление опасных и особо опасных отходов

Целью создания системы накопления опасных отходов является снижение их негативного воздействия на окружающую среду путем сокращения количества опасных отходов, поступающих на полигоны. Организация накопления ртутьсодержащих отходов, отработанных ртутьсодержащих ламп от населения входит в обязанности управляющих компаний жилищного сектора согласно Постановлению Правительства Российской Федерации от 03.04.2013 № 290 «О минимальном перечне услуг и работ, необходимых для обеспечения надлежащего содержания общего имущества в многоквартирном доме, и порядке их оказания и выполнения» (вместе с «Правилами оказания услуг и выполнения работ, необходимых для обеспечения надлежащего содержания общего имущества в многоквартирном доме»).

Накопление, транспортирование и обезвреживание ртутных ламп, элементов питания и других видов опасных отходовдолжны осуществляться в соответствии с законодательством Российской Федерации специализированными организациями, имеющими специально оборудованную для транспортирования таких отходов технику.

Контейнер для накопления опасныхотходов представляет собой стационарную, герметичную, запирающуюся на ключ емкость, маркированную оранжевым цветом, обеспечивающую накопление различных видов опасныхотходов в раздельные емкости и сохранность батареек и отработанных ламп при их накоплении, хранении и извлечении из контейнера.

Контейнеры для накопления опасныхотходов должны иметь механизм, предотвращающий повреждение ртутных ламп и несанкционированное извлечение отходов, в частности, должна быть исключена возможность самооткрывания загрузочного люка или его выхода из зафиксированного положения в результате воздействия вибрации, единичных ударов и нагрузок, возникающих в процессе эксплуатации.

Конструкция контейнера для накопления опасныхотходов должна обеспечивать защиту от попадания в контейнер снега, водонепроницаемость и полный сток воды с частей доступных действию осадков, а также от поверхностных вод.

Очистка и демеркуризация контейнеров для накопления опасных отходов должна осуществляться специалистами, имеющими удостоверения на право работы с отходами соответствующего класса опасности с соблюдением ими мер безопасности и защиты не менее 2 раз в месяц.

Транспортирование опасных отходов должно осуществляться на транспорте, оборудованном специализированными герметичными емкостями для перевозки опасных отходов, демеркуризационными комплектами, газоанализаторами паров ртути.

Организацию накопления опасных и особо опасных видов отходов целесообразно осуществлять централизовано.

Схемой также предлагается установка специальных контейнеров в районных центрах муниципальных образований и городском округе. При этом контейнеры должны размещаться в местах массовой проходимости населения (автовокзалы, рынки, крупные магазины и т.п.).

4.10. Обновление транспортного парка

В качестве собирающих предлагается использовать мусоровозы с задней загрузкой с объемом кузова от 8 до 22 куб. м.

Основные преимущества технологии задней загрузки:

1) коэффициент уплотнения мусора в мусоровозах с задней загрузкой достигает 6, в то время как в мусоровозах с боковой загрузкой этот коэффициент не превышает 2,5 – 4, поэтому при одном и том же объеме мусоросборника при применении, соответствующего шасси грузоподъёмность мусоровоза увеличивается в 2,5 – 3 раза, что позволяет пропорционально сократить требуемый парк спецтехники;

2) технология задней загрузки позволяет решать экологические проблемы за счет исключения просыпания мусора при загрузке контейнера, так как загрузка осуществляется в габаритах мусороприёмника, а не через небольшую воронку на крыше мусоросборника, как при боковой загрузке;

3) работа с механизмом опрокидывания на мусоровозах с задней загрузкой значительно безопаснее для оператора машины, так как подъем контейнера осуществляется на высоту 1,5 – 1,8 м от земли, а не на 2,5 – 4 м, как при боковой загрузке;

4) при задней загрузке отходами мусоровоз может загружаться и вручную, и фронтальным погрузчиком, что исключено при боковой погрузке.

Оператор по обращению с отходами, осуществляющий транспортирование отходов, обязан содержать мусоровозы исправными и периодически осуществлять их санитарную обработку. В частности, одометры мусоровозов должны быть исправны и не могут быть заменены без уведомления регионального оператора.

Все мусоровозы должны быть окрашены в узнаваемый цвет, согласованный с региональным оператором. Персонал, обслуживающий мусоровозы, должен быть одет в узнаваемую униформу, обеспечивающую необходимую защиту работников при обращении с отходами.

Все вновь вводимые в эксплуатацию мусоровозы должны отвечать требованиям ЕВРО-4 и быть оборудованными датчиками системы ГЛОНАСС. Эксплуатация мусоровозов, не оборудованных системой ГЛОНАСС/GPS, допускалась до 1 января 2018 г.

Мусоровозы должны перевозить твердые коммунальные отходы исключительно в направлении объектов по обращению с отходами, указанных в территориальной схеме.

В отношении каждого мусоровоза должен вестись маршрутный журнал по установленной форме, в котором указывается информация о движении мусоровоза и загрузке (выгрузке) твердых коммунальных отходов. Допускается ведение маршрутного журнала в электронной форме.

Твердые коммунальные отходы не должны уплотняться при перевозке сильнее, чем это предусмотрено договором о транспортировании твердых коммунальных отходов.

Вывоз отходов с мусороперегрузочной станции/объекта обработки целесообразно осуществлять мусоровозами со съемными контейнерами 20 – 32куб. м в уплотненном состоянии.

При выборе большегрузных мусоровозов следует учитывать:

а) снаряженную массу транспортного средства (не превышает ли она допустимую нагрузку на дороги);
б) длину транспортного средства, радиус разворота, высоту, ширину;
в) уровень шумности;
г) уровень загрязнения окружающей среды (при наличии особых требований);
д) возможность работы в зимний период.

Для транспортирования отходов от мусороперегрузочной станции до объекта обработки/полигона производятся контейнеры объема от 10 до 32 куб. м.

4.11. Места несанкционированного складирования твердых коммунальных отходов (мелкие свалки)

Значительное количество мелких несанкционированных свалок на территориях городов и сельских населенных пунктов возникает в результате складирования твердых коммунальных отходов жителями частного сектора, различных садоводческих товариществ и кооперативов, как правило, не имеющих договоров на централизованный вывоз отходов. Места нахождения таких свалок отображаются по заявкам физических лиц на сайте проекта общероссийского народного фронта «Генеральная уборка» по адресу http://kartasvalok.ru.

Перечень мелких не ликвидированных по состоянию на 1 января 2024 года несанкционированных свалок, составленный по данным органов местного самоуправления, представлен в таблице 22.

Таблица 22. Перечень мест несанкционированного складирования отходов (мелкие свалки)

Муниципальный район/городской округ	Ближайший населенный пункт	Географические координаты WGS84 или адрес	Наименование учреждения (организации), владеющего участком, где размещаются отходы	Место расположения участка	Статус объекта	Занимаемая площадь (га)	Объем и (или) масса размещенных отходов		Необходимые мероприятия / Затраты
							кол-во	ед. измер.	
Трубчевский район	г. Трубчевск	Брянская область, г. Трубчевск, ул. Садовая, д. 38 (в овраге)	земли населенных пунктов	г. Трубчевск	не эксплуатируется	0,003	2,2	тонн	ликвидация / транспортная работа + тариф полигона
Клетнянский район	д. Новая Осиновка	Брянская область, п. Клетня в сторону д. Новая Осиновка.	неразграниченные земли	д. Новая Осиновка	не эксплуатируется	0,07	2,4	тонн	ликвидация / транспортная работа + тариф полигона
Трубчевский район	г. Трубчевск	Брянская область, г. Трубчевск, ул. Полевая, д. 12 (в овраге)	земли населенных пунктов	г. Трубчевск	не эксплуатируется	0,004	2,6	тонн	ликвидация / транспортная работа + тариф полигона

РАЗДЕЛ 5. МЕСТА НАХОЖДЕНИЯ ОБЪЕКТОВ ОБРАБОТКИ, УТИЛИЗАЦИИ, ОБЕЗВРЕЖИВАНИЯ ОТХОДОВ И ОБЪЕКТОВ РАЗМЕЩЕНИЯ ОТХОДОВ, ВКЛЮЧЕННЫХ В ГОСУДАРСТВЕННЫЙ РЕЕСТР ОБЪЕКТОВ РАЗМЕЩЕНИЯ ОТХОДОВ

5.1. Реестр действующих объектов по обработке, утилизации, обезвреживанию, размещению отходов на территории Брянской области

Реестр действующих объектов по обработке, утилизации, обезвреживанию, размещению отходов, в том числе твердых коммунальных отходов, на территории Брянской области (по состоянию на период актуализации территориальной схемы) с указанием основных характеристик соответствующих объектов, представлен в Приложениях А7 – А11.

Реестр составлен на основании данных организаций, эксплуатирующих объекты и предоставивших соответствующую информацию, данных департамента природных ресурсов и экологии Брянской области, а также данных управления Федеральной службы по надзору в сфере природопользования по Брянской области.

Отходы V класса практически не оказывают негативного воздействия на окружающую среду. С учетом положений Федерального закона "О лицензировании отдельных видов деятельности" от 04.05.2011 № 99-ФЗ деятельность по обращению с отходами V класса опасности не подлежит лицензированию. В Приложении А8 представлен перечень организаций Брянской области, принимающих отходы для утилизации.

5.2. Анализ данных об объектах по обработке, утилизации, обезвреживанию, размещению отходов на территории Брянской области

Данные о ежегодном количестве отходов (суммарно и с разбивкой по видам и классам опасности отходов), принимаемых для обработки, утилизации, обезвреживания, размещения, а также данные о количестве обработанных, утилизированных, обезвреженных и размещенных отходов, в том числе твердых коммунальных отходов, представлены в Приложении А3.

Перечень юридических лиц, имеющих лицензии на обращение с отходами, в том числе на утилизацию отходов (9 организаций):

- Общество с ограниченной ответственностью Управляющая компания "БЗКПД", ИНН 3233012692 (Лицензия № (32)-143-ТУ от 08.06.2016);
- Общество с ограниченной ответственностью "БрянскЭлектро", ИНН 7731480563 (Лицензия № (32) - 6457 - ОУ от 20.07.2016);
- Акционерное общество "Погарская сигаретно-сигарная фабрика", ИНН 3223000539 (Лицензия № (32) - 1301 - ТУ от 26.08.2016);
- Общество с ограниченной ответственностью "Брянский мясоперерабатывающий комбинат", ИНН 3207011981 (Лицензия № (32) - 1352 - ТОУ от 30.08.2016);
- Общество с ограниченной ответственностью "Экипаж", ИНН 3255506832 (Лицензия № (32) - 2062 - СТУ от 07.11.2016);
- Акционерное общество "Чистая планета", ИНН 3254505836 (Лицензия № (32) - 2850 –СТОУРБ/П от 25.01.2017);
- Общество с ограниченной ответственностью "Дружба", ИНН 3245002508 (Лицензия № (32) - 5646 - ОУ от 16.05.2016);
- Акционерное общество "192 Центральный завод железнодорожной техники", ИНН 3233502418 (Лицензия № 032-00085 от 01.02.2016);
- Общество с ограниченной ответственностью "БРУСБОКС", ИНН 3250053924 (Лицензия № 032-00089 от 03.02.2016).

Перечень юридических лиц, лицензированных на обращение с отходами, в том числе на обезвреживание отходов (2 организации):

- Акционерное общество "Чистая планета", ИНН 3254505836 (Лицензия № (32) - 2850 –СТОУРБ/П от 25.01.2017);
- Публичное акционерное общество "Стрела", ИНН 3228002924 (Лицензия № (32) - 7073 - Б от 15.10.2014).

Перечень юридических лиц, лицензированных на обращение с отходами, в том числе на обработку отходов (4 организации):

- Общество с ограниченной ответственностью "БрянскЭлектро", ИНН 7731480563 (Лицензия № (32) - 6457 - ОУ от 20.07.2016);
- Общество с ограниченной ответственностью "Брянский мясоперерабатывающий комбинат", ИНН 3207011981 (Лицензия № (32) - 1352 - ТОУ от 30.08.2016);
- Акционерное общество "Чистая планета", ИНН 3254505836 (Лицензия № (32) - 2850 – СТОУРБ/П от 25.01.2017);
- Общество с ограниченной ответственностью "Дружба", ИНН 3245002508 (Лицензия № (32) - 5646 - ОУ от 16.05.2016).

Количество объектов по размещению отходов, включенных в государственный реестр объектов размещения отходов – 17 шт., в том числе для размещения ТКО – 15 шт. Полигон ТКО г. Клинцы исключен из ГРОРО приказом № 489 от 26.11.2018 г. Лицензии на размещение отходов имеют 13 организаций:

- Мглинское муниципальное унитарное предприятие жилищно-коммунального хозяйства, ИНН 3253000293 (Лицензия № (32) - 520 - СТР от 30.06.2016);
- Муниципальное унитарное предприятие "Жирятинское жилищно-коммунальное управление", ИНН 3245003981 (Лицензия № (32) - 903 - СТР от 29.07.2016);
- Суземское муниципальное унитарное предприятие жилищно-коммунального хозяйства, ИНН 3228000074 (Лицензия № (32) - 943 - СТР от 02.08.2016);
- Общество с ограниченной ответственностью "Русь", ИНН 3202506162 (Лицензия № (32) - 1186 - СР от 19.08.2016);
- Общество с ограниченной ответственностью "ЭкопромКлимово", ИНН 3241010667 (Лицензия № (32) - 2752 - СР от 24.01.2017);
- Общество с ограниченной ответственностью "Чистый Город", ИНН 3245010749 (Лицензия № (32) - 3999 - СТР от 19.07.2017);
- Открытое акционерное общество "Коммунальщик", ИНН 3243003739 (Лицензия № 032-00075 от 24.12.2015);
- Муниципальное казенное предприятие "Благоустройство", пос. Мамай ИНН 3204005683 (Лицензия № 032-00084 от 30.12.2015);
- Муниципальное казенное предприятие "Благоустройство",н.п. Манюки ИНН 3204005683 (Лицензия № 032-00084 от 30.12.2015);
- Муниципальное унитарное предприятие "Полиго", ИНН 3253003174 (Лицензия № 032-00092 от 09.02.2016);
- Муниципальное унитарное предприятие "Жилищно-коммунальный сервис г. Трубчевск", ИНН 3252002330 (Лицензия № 032-00093 от 09.02.2016);
- Унечское муниципальное унитарное предприятие жилищно-коммунального обслуживания, ИНН 3231001279 (Лицензия № 032-00094 от 09.02.2016);
- Общество с ограниченной ответственностью "Жилсервис" полигон ТКО г. Фокино"

Данные по действующим объектамобработки, утилизации, обезвреживания, размещенияотходов представлены в Приложениях А7 – А11.

Сводная информация о существующих и перспективных объектах обращения с отходами, планируемых к использованию на протяжении срока действия территориальной схемы, приведена в приложении Б2.

5.3. Оценка существующих объектов системы обращения с отходами на территории Брянской области

Все действующие объекты обращения с отходами должны соответствовать природоохранному законодательству Российской Федерации и действующим нормативным документам:

- Федеральному закону от 24.06.1998 № 89-ФЗ "Об отходах производства и потребления" (с последующими изменениями и дополнениями);
- Постановлению Правительства РФ от 03.03.2018 № 222 "Об утверждении Правил установления санитарно-защитных зон и использования земельных участков, расположенных в границах санитарно-защитных зон" (с последующими изменениями и дополнениями);
- Приказу Минприроды РФ от 22.05.2017 №242 "Об утверждении федерального классификационного каталога отходов" (с последующими изменениями и дополнениями);
- Приказ Минприроды России от 08.12.2020 № 1026 "Об утверждении порядка паспортизации и типовых форм паспортов отходов 1-4 классов опасности";
- Приказу Федеральной службы по надзору в сфере природопользования
- от07.11.2014№701 "О вводе в эксплуатацию электронного сервиса государственной информационной системы "ПТК ГОСКОНТРОЛЬ" – Модуль "Государственный кадастр отходов";
- Приказу Минприроды России от 04.12.2014 № 536 "Об утверждении Критериев отнесения отходов к I – V классам опасности по степени негативного воздействия на окружающую среду";
- Приказу Минприроды России от 08.12.2020 № 1028"Об утверждении Порядка учёта в области обращения с отходами» (с последующими изменениями и дополнениями);
- Приказу Минприроды России от 30.09.2011 №792 «Об утверждении Порядка ведения государственного кадастра отходов»;
- Приказу Росприроднадзора от 01.08.2014 № 479 «О включении объектов размещения отходов в государственный реестр объектов размещения отходов" (с последующими изменениями и дополнениями);
- Приказу Росстата от 09.10.2020 № 627"Об утверждении формы федерального статистического наблюдения с указаниями по ее заполнению для организации Федеральной службой по надзору в сфере природопользования федерального статистического наблюдения за отходами производства и потребления";
- Федеральному закону от 10.01.2002 № 7-ФЗ "Об охране окружающей среды";
- Федеральный закон от 30.03.1999 № 52-ФЗ "О санитарно-эпидемиологическом благополучии населения";
- Кодексу РФ об административных правонарушениях от 30.12.2001 № 195-ФЗ (с последующими изменениями и дополнениями);
- Федеральному закону от 04.05.2011 № 99-ФЗ "О лицензировании отдельных видов деятельности" (с последующими изменениями и дополнениями);
- СанПиН 2.2.1/2.1.1.1200-03 "Санитарно-защитные зоны и санитарная классификация предприятий, сооружений и иных объектов"(с последующими изменениями и дополнениями);
- СанПиН 2.1.3684-21"Снитарно-эпидемиологические требования к содержанию территорий городских и сельских поселений, к водным объектам, питьевой воде и питьевому водоснабжению, атмосферному воздуху, почвам, жилым помещениям, эксплуатации производственных, общественных помещений организаций и проведению санитарно-противоэпидемических (профилактических) мероприятий";
- Постановлению Госстандарта России от 30.12.1993 №299 "Общероссийский классификатор управленческой документации (ОКУД) ОК 011-93"(с последующими изменениями и дополнениями);
- Приказ Министерства строительства и жилищно-коммунального хозяйства Российской Федерации от 19.07.2023 № 511/пр"Об утверждении СП

127.13330.2023"Объекты размещения отходов производства. Основные положения по проектированию (СНИП 2.01.28-85 полигоны по обезвреживанию и захоронению токсичных промышленных отходов. Основные положения по проектированию)";

- Федеральному закону от 23.11.1995 № 174-ФЗ "Об экологической экспертизе"(с последующими изменениями и дополнениями);
- СП от 17.11.2017 № 320.1325800.2017 "Полигоны для твердых коммунальных отходов. Проектирование, эксплуатация и рекультивация";
- ИТС от 15.12.2016 № 17-2016 "Размещение отходов производства и потребления";
- ИТС от 15.12.2015 № 9-2015 "Обезвреживание отходов термическим способом (сжигание отходов)";
- ИТС от 15.12.2016 № 15-2016 "Утилизация и обезвреживание отходов (кроме обезвреживания термическим способом (сжигание отходов)";

5.3.1. Объекты обработки (сортировки)

Перечень объектов обработки отходов, в том числе ТКО, составлен на основании сведений, полученных от организаций, эксплуатирующих объекты, и реестра лицензий управления Росприроднадзора по Брянской области.

Характеристика объектов обработки отходов представлена в Приложении А7.

Таблица 23. Объекты обработки (сортировки)

Наименование объекта	Фактический адрес объекта	Реквизиты лицензии	Характеристика объекта	Проектная мощность, тыс.тонн
Мусоросортировочный комплекс АО «Чистая планета»	Брянская область, г. Брянск, п. Большое Полпино, ул. Молокова, д. 104 (кадастровый номер земельного участка: 32:28:0022101:9)	№ (32)-2850-СТОУРБ/П от 25.01.2017	Германия. Наличие сепаратора: отсутствует. Наличие разрывателя пакетов: отсутствует. Установлен ли на сортировочной линии шредер: отсутствует. Используется ли пресс: да, пресс гидравлический автоматический LP 50EH2, Швеция. Используется ли грохот: нет.	280
Мусоросортировочная станция в Комаричском районе ООО "Чистый город"	Брянская область, Комаричский район, Лопандинское сельское поселение, д.Захарово, ул.Полевая, строение 1 Кадастровый номер земельного участка: 32:14:0170:106	Л020-00113-321/00047178 от 19.07.2017	Россия ООО "РЖЕВМАШ" Сепаратор-отсутствует; Разрыватель пакетов – отсутствует; Шредер-отсутствует; Пресс- имеется, гидравлический; Грохот-отсутствует	15,0

Мусоросортировочная станция в Жуковском районе АО "Чистая планета	Брянская область, Жуковский район, г.Жуковка, ул.Ани Морозовой, строение 26 Б/1 Кадастровый номер земельного участка: 32:08:340423:42	Л020-00113-32/00115101 от 27.01.2022	Россия ООО "РЖЕВМАШ" Сепаратор магнитный-имеется РФ ООО "ЭРГА"; Грохот барабанный – имеется РФ ООО "РЖЕВМАШ"; Разрыватель пакетов-отсутствует; Шредер – отсутствует; Пресс-имеется, вертикальный гидравлический РФ ООО "РЖЕВМАШ"	25,0
Мусоросортировочная станция в Трубчевском районе АО "Чистая планета	Брянская область, Трубчевский район, Усохское сельское поселение, д.Слобода, строение 1 Кадастровый номер земельного участка: 32:26:0080106:33	Л020-00113-32/00115101 от 27.01.2022	Россия ООО "РЖЕВМАШ" Сепаратор магнитный-имеется РФ ООО "ЭРГА"; Грохот барабанный – имеется РФ ООО "РЖЕВМАШ"; Разрыватель пакетов-отсутствует; Шредер – отсутствует; Пресс-имеется, вертикальный гидравлический РФ ООО "РЖЕВМАШ"	25,0 2

Мусоросортировочная станция в Суражском районе АО "Чистая планета	Брянская область, Суражский муниципальный район, Овчинское сельское поселение, д.Калинки, ул.Садовая, здание 48 Кадастровый номер земельного участка: 32:25:0270903:247	Л020-00113-32/00115101 от 27.01.2022	Россия ООО "РЖЕВМАШ" Сепаратор магнитный-имеется РФ ООО "ЭРГА"; Грохот барабанный – имеется РФ ООО "РЖЕВМАШ"; Разрыватель пакетов-отсутствует; Шредер – отсутствует; Пресс-имеется, вертикальный гидравлический РФ ООО "РЖЕВМАШ"	15
Объект обработки ООО "Брянский мясоперерабатывающий комбинат"	242517, Брянская область, Карачевский район, н.п. Подосинки 242517, Брянская область, Карачевскийрайонн, н.п. Байково 243351, Брянская область, Выгоничский район, в 1,5 км юго-восточнее п. Павловский, Сосновское сельское поселение	№ (32) - 1352 - ТОУ от 30.08.2016	-	-
Объект обработки ООО "Брянская бумажная фабрика"	Брянская область, пгт. Белые Берега, ул. Пролетарская, дом 1А	Обработка отходов V класса опасности (лицензия не требуется)	-	-
Объект обработки ООО "Дружба"	Брянская область, Жирятинский район, с. Страшевичи Брянская область, Жирятинский район, д. Новое Каплино Брянская область, Жирятинский район, д. Заречная Брянская область, Жирятинский район, д. Колычево Брянская область, Жирятинский район, д. Княвичи Брянская область, Жирятинский район, д. Ратное Брянская область, Жирятинский район, д. Новое Каплино, 3,6 км северо-восточнее окраины н.п. Клеверный Брянская область, Жирятинский район, д. Макарово, 1,6 км юго-западнее окраины д. Макарово Брянская область, Брянский район, с. Госома, 0,7 км юго-западнее окраины села	№ (32) - 5646 - ОУ от 16.05.2016	-	-
Объект	городской округ	№ (32) - 6457		

обработки ООО "БрянскЭлектро"	город Брянск	- ОУ от 20.07.2016 г.		

В рамках территориальной схемы предусмотрено строительство необходимых мощностей для обработки ТКО во исполнение распоряжения Правительства РФ от 25.07.2017 № 1589-р "Об утверждении перечня видов отходов производства и потребления, в состав которых входят полезные компоненты, захоронение которых запрещается".

Завершение формирования инфраструктуры обработки ТКО планируется к 2028 году.

5.3.2. Объекты утилизации

Перечень объектов утилизации отходов, составлен на основании сведений, полученных от организаций, эксплуатирующих объекты, и реестра лицензий управления Росприроднадзора по Брянской области.

Характеристика объектов утилизации отходов представлена в Приложении А8.1.

Таблица 24.1. Объектыутилизации

Наименование объекта	Фактический адрес объекта	Реквизиты лицензии	Характеристика объекта	Производственная мощность, тыс. тонн
Объект утилизации ООО "БРУСБОКС"	241903, г. Брянск, р.п. Большое Полпино, пер. Октябрьский, д. 2А (кадастровый номер земельного участка: 32:28:0021901:18; 32:28:0021901:16)	№ 032-00089 от 03.02.2016	Дробление и вторичное использование в производстве отходов поливинилхлорида в виде изделий или лома. Производимая продукция - подставочный профиль	2,4
Объект утилизации ООО "Брянская бумажная фабрика"	241902, Брянская обл., пгт. Белые Берега, ул. Пролетарская, дом 1А (кадастровый номер земельного участка: 32:28:04 02 07)	Лицензия не требуется (V класс опасности отходов)	Производство бумаги и картона из макулатуры. Роспуск макулатуры. Производимая продукция - ящики и коробки из гофрированной бумаги или гофрированного картона.	34
Объект утилизации ООО "ЭПК-2"	241050, г. Брянск, ул. Щукина, д. 52 (кадастровый номер земельного участка: 32:28:0032203:3)	Лицензия не требуется	Производство изделий из пластмасс. Производство изделий из полипропилена, полиэтилена на экструдере. Производимая продукция - изделия ритуального назначения из полипропилена; изделия ритуального назначения из полиэтилена	0,05
Объект утилизации ООО "Дружба"	Брянская область, Жирятинский район, с.	№ (32) - 5646 - ОУ	Утилизация навоза. Призводимая	160,3

Наименование объекта	Фактический адрес объекта	Реквизиты лицензии	Характеристика объекта	Производственная мощность, тыс. тонн
»	Страшевичи	от 16.05.2016	продукция - органические удобрения	
	Брянская область, Жирятинский район, д. Новое Каплино			
	Брянская область, Жирятинский район, д. Заречная			
	Брянская область, Жирятинский район, д. Колычево			
	Брянская область, Жирятинский район, д. Княвичи			
	Брянская область, Жирятинский район, д. Ратное			
	Брянская область, Жирятинский район, д. Новое Каплино, 3,6 км северо-восточнее окраины н.п. Клеверный			
	Брянская область, Жирятинский район, д. Макарово, 1,6 км юго-западнее окраины д. Макарово			
	Брянская область, Брянский район, с. Госома, 0,7 км юго-"западнее окраины села			
Объект утилизации ООО "Biotech"	Брянская область, Жуковский район, г. Жуковка, ул. Карла Маркса, д. 99	Лицензия не требуется (V класс опасности отходов)	Производство топливных гранул из отходов деревообработки	-
Объект утилизации ООО "Биоэнергия"	Брянская область, Брянский район, п. Глинищево, ул. Яшенина, д. 63А	Лицензия не требуется (V класс опасности отходов)	Производство топливных гранул из отходов деревообработки путем высокотехнологичной переработки хвойных древесных отходов	3,168
Объект утилизации ООО "ДОЦ плюс"	Брянская область, г. Брянск, пос. Большое Полпино, ул. Инженерная, д. 25	Лицензия не требуется (V класс опасности отходов)	Производство топливных гранул из отходов деревообработки	-
Объект утилизации АО "Ивотсекло"	242650, Брянская область, Дятьковский район, посёлок Ивот, улица Ленина, д. 3	Лицензия не требуется (V класс опасности отходов)	Производство: маты типа ТИС.	0,35
Объект утилизации ЗАО "Пролетарий"	Брянская область, Суражский район, г. Сураж, Фабричная	Лицензия не требуется	Производство технических картонов,	150

Наименование объекта	Фактический адрес объекта	Реквизиты лицензии	Характеристика объекта	Производственная мощность, тыс. тонн
	улица, д. 1	(V класс опасности отходов)	гофрокартона и гофротары, в том числе с использованием отходов бумаги, картона	
Объект утилизации ООО "Зеленая энергия"	Брянская область, Карачевский район, г. Карачев, ул. Советская, д. 58	Лицензия не требуется (V класс опасности отходов)	Утилизация. Производство: ПЭТФ флекса, полимерная композиция для дальнейшей переработки (гранулят)	10
Объект утилизации АО "192 Центральный завод железнодорожной техники"	241021, Брянская область, г. Брянск, ул. Мичурина, д. 35	№ 032-00085 от 01.02.2016	-	-
Объект утилизации ООО УК «БЗКПД»	241031, Брянская область, г. Брянск, ул. Речная, д. 99а	№ (32)-143-ТУ от 08.06.2016	-	-
Объект утилизации ООО "БрянскЭлектро"	241037, Брянская область, г. Брянск, пр-т Станке Димитрова, д. 5В	№ (32) - 6457 - ОУ от 20.07.2016	-	-
Объект утилизации АО "Погарская сигаретно-сигарная фабрика"	243550, Брянская область, Погарский район, п.г.т. Погар, ул. Октябрьская, д. 41	№ (32) - 1301 - ТУ от 26.08.2016	-	-
Объект утилизации ООО "Брянский мясоперерабатывающий комбинат"	242517, Брянская область, Карачевский район, н.п. Подосинки 242517, Брянская область, Карачевский район, н.п. Байково 243351, Брянская область, Выгоничский район, в 1,5 км юго-восточнее п. Павловский, Сосновское сельское поселение	№ (32) - 1352 - ТОУ от 30.08.2016	-	-
Объект утилизации ООО «Экипаж»	241035, Брянская область, г. Брянск, ул. Бурова, д. 26	№ (32) - 2062 - СТУ от 07.11.2016	-	-
Объект утилизации АО "Чистая планета"	Брянская область, г. Брянск, Володарский район, рп. Большое Полпино	№ (32) - 2850 – СТОУРБ/П от 25.01.2017	-	-

В таблице 24.2 представлены данные об объектах утилизации биологических отходов.

Таблица 24.2. Объекты утилизации биологических отходов

Наименование объекта	Фактический адрес объекта	Характеристика объекта, включая мощность
ГУП «Унечскийветсанутильзавод»	Брянская область, Унечский район, г. Унеча,	Обезвреживание и утилизация биологических отходов (трупы

Наименование объекта	Фактический адрес объекта	Характеристика объекта, включая мощность
	ул. Южная, д. 1	павших животных и птиц, в т.ч. и лабораторные, абортированные и мертворожденные плоды, ветеринарные конфискаты, непищевые отходы мясной, рыбной и кожевенно-сырьевой, мощностью 62 т сырья в сутки)
Ветеринарно-санитарный утилизационный объект ООО «Брянская мясная компания»	Брянской область, Выгоничский район, п. Уручье	Обезвреживание и утилизация биологических отходов (трупы павших животных и птиц, в т.ч. и лабораторные, абортированные и мертворожденные плоды, ветеринарные конфискаты, непищевые отходы мясной, рыбной и кожевенно-сырьевой). Данных по мощности объекта не предоставлено.

Характеристика объектов утилизации биологических отходов представлена в Приложении А8.2.

5.3.3. Объекты обезвреживания

Объекты обезвреживания отходов в части ТКО на территории Брянской области отсутствуют.

Характеристика объектов обезвреживания отходов представлена в Приложении А9.1(на основании сведений, полученных от организаций, эксплуатирующих объекты, и реестра лицензий управления Росприроднадзора по Брянской области).

Таблица 25. Объекты обезвреживания отходов производства и потребления

Наименование объекта	Фактический адрес объекта	Реквизиты лицензии	Характеристика объекта	Проектная мощность, тыс. тонн
Пиролизная установка «Фортан» АО «Чистая планета»	Брянская область, г. Брянск, рп. Большое Полпино, ул. Молокова, д. 104 (кадастровый номер земельного участка: 32:28:0022101:9)	(32) - 2850 – СТОУРБ/П от 25.01.2017	Обезвреживание отходов на пиролизной установке «Фортан». Термическая деструкция углеводородосодержащих отходов в модуле «Фортан» (низкотемпературный пиролиз). Разложение отходов осуществляется в сосудах из жаропрочной стали (ретортах) при их нагреве до рабочей температуры 400-450 С без доступа воздуха	1,8
Инсинератор АО "Чистая планета"	Брянская область, г. Брянск, рп. Большое Полпино, ул. Молокова, д. 104 (кадастровый номер земельного участка: 32:28:0022101:9)	(32) - 2850 – СТОУРБ/П от 25.01.2017	Инсинератор ГЭС ЭТ-100. Термическое обезвреживание и термолизная деструкция отходов.	0,365
Публичное акционерное общество «Стрела»	242190, Брянская область, Суземский район, р.п. Суземка, ул. Интернациональная, д. 44	№ (32) - 7073 - Б от 15.10.2014	-	-

Характеристика объектов обезвреживания(обеззараживания) медицинских отходов представлена в Приложении А9.2(на основании сведений, полученных от департамента здравоохранения Брянской области).

Таблица 26. Объекты обезвреживания (обеззараживания) медицинских отходов

Наименование объекта	Фактический адрес объекта	Наличие установок по переработке/обезвреживанию медицинских отходов (наименование и модель оборудования, количество)	Производительность (номинальная мощность переработки/обезвреживания)
ГБУЗ «Брянский областной центр СПИД»	г. Брянск, ул. Спартаковская, д.75Д	СВЧ установка УОМО-01/150-«О-ЦНТ»	до 25 кг отходов за 1 цикл
ГАУЗ «Брянская областная больница № 1»	Брянская область, город Брянск, проспект Станке Димитрова, д. 86	Установка для СВЧ обезвреживания (УОМО-01/150-«О-ЦНТ»)	20 кг за один цикл (не менее 70 минут)
ГБУЗ «Брянская областная детская больница»	Брянская область, г. Брянск, проспект Станке Димитрова, д. 100	Установка для СВЧ обеззараживания (УОМО-0,1/150-«ОЦНТ»)	20 кг за один цикл (не менее 70 минут)

5.3.4. Объекты размещения отходов производства и потребления

По состоянию на август2024 года в Государственный реестр объектов размещения отходов (ГРОРО) включено 14 объектов, в том числе 14 полигонов для захоронения ТКО.

Подробная информация об объектах размещения ТКО приведена в Приложении А10.1 к территориальной схеме, характеристика объектов размещения ТКО представлена в Приложении А10.2 к территориальной схеме.

Таблица 27. Объекты размещения ТКО

Наименование объекта	Географические координаты	Год ввода в эксплуатацию	Остаточная вместимость (на 01.01.2024), тыс. тонн
Полигон ТКО Новозыбковский городской округ (на расстоянии 500 м к востоку от южной границы н.п. Мамай)	52.496112, 32.010614	1983	116,7016
Полигон ТКО г. Фокино	53.437855, 34.43886	1999	127,35
Полигон ТКО г. Клинцы<*>	52.74722, 32.166511	2006	428,106
Полигон ТКО Новозыбковский городской округ (в 2 км по направлению на юго-запад от села Манюки)	52.558053, 32.049897	2014	292,366
Полигон ТКО Климовского района	52.393933, 32.133917	2008	26,234
Полигон ТКО Суражский район	53.045443, 32.410148	2005	50,692
Полигон ТКО Унечский район<***>	52.832957, 32.596172	2001	0,00
Полигон ТКО Мглинский район	53.06682, 32.893079	2010	155,665
Полигон ТКО Трубчевский район<**>	52.607575, 33.877208	2009	10,19
Полигон ТКО Суземский район	52.315735, 34.154034	2009	7,829
Полигон ТКО Комаричский район	52.435699, 34.836276	2010	171,335
Полигон ТКО Жирятинский район	53.205642, 33.764138	2006	35,702
Полигон ТКО Жуковский район	53.536636, 33.781721	2015	288,878
Полигон ТКО Дятьковский район	53.667133, 34.320275	2005	368,039
Городская свалка бытовых отходов г. Брянск<****>	53,265316, 34,521591	2024	334,0

<*> Полигон ТКО г. Клинцы исключен из ГРОРО приказом № 489 от 26.11.2018 г.эксплуатируется в соответствии с п. 8 ст. 29.1 Федерального закона от 24.06.1998 № 89-ФЗ "Об отходах производства и потребления"

<**> Полигон ТКО Трубчевский район деятельность по размещению отходов на полигоне прекращена с 1.06.2024 в связи заполнением полигона в соответствии с проектной документацией, готовится к исключению из ГРОРО.

<***> Полигон ТКО в Унечском районе не осуществляется деятельность по размещению отходов, готовится к исключению из ГРОРО.

<****>Городская свалка ТБО эксплуатируется в соответствии с п. 8 ст. 29.1 Федерального закона от 24.06.1998 № 89-ФЗ "Об отходах производства и потребления".

В таблице 28 представлен список объектов, включенных в ГРОРО, и занимающихся размещением промышленных отходов. Информация об объектах размещения промышленных отходов представлена в Приложении А11.1, характеристика объектов размещения промышленных отходов приведена в приложении А11.2 к территориальной схеме.

Таблица 28. Объекты размещения промышленных отходов

Наименование объекта	Географические координаты	№ ОРО в ГРОРО	Год ввода в эксплуатацию	Остаточная вместимость (тыс. тонн)
Полигон промышленных отходов	52.781572, 33.545863	32-00001-3-00479-010814	2010	673,422
Полигон промышленных отходов	53.454070, 34.432636	32-00010-3-00758-281114	1997	251,23

В рамках обеспечения эксплуатации существующих в настоящее время объектов размещения ТКО и контроля их фактической остаточной вместимости целесообразно рассмотреть в рамках обеспечения регламентной эксплуатации объектов ежегодный комплекс эксплуатационных мероприятий:

- проведение ежегодного нивелировочного контроля высотных отметок размещения отходов и плотности сложения формируемых массивов с получением топогеодезической съемки поверхности участка размещения отходов и протоколов контроля плотности сложения массивов;
- проведение ежегодных мониторинговых исследований качества компонентов окружающей среды в границах объекта и на границе СЗЗ;
- оборудование пунктов весового контроля или наращивание имеющихся мощностей (устройство дополнительных групп) для обеспечения бесперебойного вывоза отходов от потребителей;
- наращивание систем дегазации свалочных массивов по мере увеличения газопродуктивности объектов;
- расширение сети технологических внутриобъектных дорог, обеспечивающих доставку и формирование отходов на технологических картах;
- устройство санитарных слоев изоляции размещаемых отходов, в том числе за счет использования отходов IV – V классов опасности;
- проведение мероприятий эксплуатационного обслуживания и ремонта инженерных коммуникаций и систем объектов обращения с отходами (сети внешнего и внутреннего электроснабжения, водоснабжения и водоотведения, сети связи, система вентиляции и кондиционирования воздуха).
-

5.3.5. Объекты размещения биологических отходов

В таблице 29 представлен перечень сибиреязвенных захоронений, расположенных на территории Брянской области.Реестр учета скотомогильников, биотермических ям на территории Брянской области приведен в Приложение А14.1, реестр учета сибиреязвенных захоронений на территории Брянской области представлен в Приложении А14.2к территориальной схеме.

Таблица 29. Сибиреязвенные захоронения

Муниципальный район	Поселение	Населенный пункт	Расстояние от населенного пункта	Географические координаты	Действующий скотомогильник или «законсервированный»
Карачевский	Бошинское сельское поселение	с. Юрасово	0,02 км на северо-запад	53.05052, 35.00534	Законсервированный

5.4. Места несанкционированного размещения отходов и выведенные из эксплуатации объекты размещения отходов

По сведениям департамента природных ресурсов и экологии Брянской области, на территории региона расположено 14 несанкционированных мест размещения ТКО, 1 выведенный из эксплуатации полигон (полигон ТКО в Рогнединском районе) и 11 несанкционированных мест размещения промышленных отходов. Территория полигона ТКО в Брянском районе (750 м восточнее п. Меркульево Брянского района), свалка ТКО в Выгоничском районе (2,5 км на северо-восток от п. Выгоничи вдоль автодороги Брянск-Новозыбков-Жирятино) и свалка ТКО в г. Жуковка (242700 Брянская область, г. Жуковка, ул. Юбилейная, 40), свалка в г. Севске, свалка в г. Стародубе, свалка в г. Злынкарекультивированы. Реестр мест несанкционированного размещения отходов и выведенных из эксплуатации объектов размещения отходов приведен в Приложении А16 к территориальной схеме.

Перечень мест несанкционированного размещения отходов и выведенных из эксплуатации объектов размещения отходов, представлен в Таблице 30.

Таблица 30. Перечень мест несанкционированного размещения отходов и выведенных из эксплуатации объектов размещения отходов

Наименование объекта	Почтовый адрес (фактический адрес)	Кадастровый номер	Географические координаты WGS84	Занимаемая площадь, га	Количество размещенных отходов, тыс. тонн/куб. м
Полигон ТКО г. Брянска	Г. Брянск, пос. Большое Полпино, ул. Молокова д.1	32:28:0022101:10	53.265316, 34.521591	9,6	Нет данных
Полигон ТКО Унечский район	Унечский район Брянская область в 3 км к юго-западу от г. Унеча	32:27:0150203:7	52.832957, 32.596172	5,0	Нет данных
Полигон ТКО Трубчевского района	Брянская область, Трубчевский район, юго-западнее от д. Слободана расстоянии 1,1 км	32:26:0000000:253	52.607575, 33.877208	2,19	Нет данных
Полигон ТКО в Брянском районе	750 м восточнее п. Меркульево Брянского района	32:02:0390102:186	53.277609, 34.184728	-	Территория рекультивирована
Несанкционированная свалка ТКО в г. Сельцо	В районе 6-го км автомобильной дороги Сельцо-Домашово	32:32:0010901:1354	53.402901, 34.071394	4,4	84985 куб. м
Свалка ТКО в Брасовском районе	Вблизи н.п. Красный колодец	32:01:0270102:61	52.602298, 34.527674	9,8	126 465 куб. м
Свалка ТКО в Выгоничском районе	2,5 км на северо-восток от п. Выгоничи вдоль автодороги Брянск-Новозыбков-Жирятино	нет данных	53.118501, 34.001447	-	Территория рекультивирована
Свалка ТКО в Гордеевском районе	Гордеевский район, п. Мирный, ул. Железнодорожная, 1	32:04:0210101:204	52.838256, 31.774318	2,0	71 624 куб. м
Несанкционированная свалка ТКО в Гордеевском районе	Располагается на расстоянии 2-2,5 км от с. Гордеевка и 1 км в северном направлении от дороги Гордеевка -	32:04:0280106:52	52.948065, 31.914335	2,0	56 652 куб. м

Наименование объекта	Почтовый адрес (фактический адрес)	Кадастровый номер	Географические координаты WGS84	Занимаемая площадь, га	Количество размещенных отходов, тыс. тонн/куб. м
	Великий Бор (окраина лесного массива)				
Свалка ТКО в г. Жуковка	Располагается по адресу: 242700 Брянская область, г. Жуковка, ул. Юбилейная, 40	32:08:0340423:31	53.534109, 33.760450	-	Территория рекультивирована
Свалка в районе в Карачевском районе	Брянская область, Карачевский район, ориентир – дорога Брянск-Орел, между населенными пунктами Березовка и Козловский	32:10:092001:1	53.149506, 34.881934	21,3968	1 010 656 куб. м
Свалка в Клетнянском районе	Брянская область, Клетнянский район, на расстоянии 2 км с северо-восточной стороны от р.п. Клетня	32:11:0220101:66	53.420604, 33.208832	8,7	48 697 куб. м
Несанкционированная свалка ТКО в пгт. Красная Гора	Брянская область, Красногорский район, в 850 м северо-восточнее северной границы пгт. Красная Гора	32:15:0250103:85	53.022586, 31.622605	3,52	23 438 куб. м
Несанкционированная свалка ТКО в Погарском районе	Располагается по адресу: Брянская область, Погарский район, хутор, Красный Бор	32:19:0480601:1	52.537691, 33.313386	7,53	61 360,00 куб. м Рекультивация завершается
Свалка ТКО в Почепском районе	Брянская область, Почепский район, справа от автодороги Брянск-Новозыбков-Мглин, д. Бумажная фабрика	32:20:0200102:125	52.899980, 33.406775	4,56	36 990 куб. м

Наименование объекта	Почтовый адрес (фактический адрес)	Кадастровый номер	Географические координаты WGS84	Занимаемая площадь, га	Количество размещенных отходов, тыс. тонн/куб. м
Свалка ТКО в г. Севск	Брянская область, Севский район, по правой стороне федеральной трассы М-3 Украина западнее г. Севск	32:22:0260103	52.124571, 34.497642	-	Территория рекультивирована
Свалка ТКО в г. Стародуб	Брянская область, г. Стародуб, в 560 м на юг от дома №61 по ул. Красных Партизан	32:23:0401401:51	52.561890, 32.781222	-	Территория рекультивирована
Свалка ТКО в Навлинском районе	Брянская область, Навлинский район, на расстоянии 1 км от п. Навля, вблизи кладбища Корсекин Лог	32:17:960334:0038	52.843833, 34.515282	3,329	60 032 куб. м
Свалка ТКО в Дубровском районе	Брянская область, Дубровский район, вблизи д. Немерь	32:05:210103:110	53.728200, 33.521805	2,95	623 301 куб. м
Несанкционированная свалка ТКО в г. Злынка	Брянская область, Злынковский район, г. Злынка, ул. Карла Маркса, 300 м севернее дома №34	32:09:0240501:3	52.432429, 31.762497	-	Территория рекультивирована
Полигон ТКО в Рогнединском районе	Брянская область, Рогнединский район, 7 км от Рогнедино по а/д Рогнедино-Дубровка с левой стороны	32:21:0230103:26	53.738502, 33.540904	-	Территория рекультивирована
Шламонакопитель ОАО «Клинцовский автокрановый завод»	Брянская обл., г. Клинцы, ул. Дзержинского 10	нет данных	нет данных	Ввод в эксплуатацию 2005 г., площадь –	Размещено 0 тыс. т, остаточная вместимость 0,2 тыс. т

Наименование объекта	Почтовый адрес (фактический адрес)	Кадастровый номер	Географические координаты WGS84	Занимаемая площадь, га	Количество размещенных отходов, тыс. тонн/куб. м
				0,0063 га	
Свалка промышленных отходов ОАО «Сантехлит»	242620, Брянская обл., Дятьковский р-н, п. Любохна, ул. Брянская, д. 39 а	нет данных	нет данных	нет данных	нет данных
Свалка промышленных отходов ОАО «Ивотстекло»	Брянская обл., Дятьковский район, пгт. Ивот	нет данных	нет данных	нет данных	нет данных
Шламонакопитель ООО «НК «Русс-нефть-Брянск»	Брянская обл., Унечский район, пос. Жеча	нет данных	нет данных	нет данных	нет данных
Стационарные подземные емкости накопления промывных вод сточных вод ЗАО «БАЗ»	Брянская обл., г. Брянск, ул. Сталелитейная, 1	нет данных	нет данных	нет данных	нет данных
Шламохранилище (шламонакопитель) ЗАО «УК»БМЗ»	Брянская обл., г. Брянск, ул. Ульянова, д. 26	нет данных	нет данных	нет данных	нет данных
Хранилище для отходов кирпича с солями бария (BaCL2) ЗАО «УК»БМЗ»	Брянская обл., г. Брянск, ул. Ульянова, д. 26	нет данных	нет данных	нет данных	нет данных
Котлован горелой земли ЗАО «УК»БМЗ»	Брянская обл., г. Брянск, ул. Ульянова, д. 26	нет данных	нет данных	нет данных	нет данных
Отвал горелой земли ОАО «ПО»Бежицкая Сталь»	Брянская обл., г. Брянск, ул. Сталелитейная, 1А	нет данных	нет данных	нет данных	нет данных
Свалка промышленных отходов ОАО «Кварцит»	Брянская обл., Дятьковский район, пос. Бытошь, ул. Первомайская, д. 1-А	нет данных	нет данных	нет данных	нет данных
Золоотвал филиал ОАО «Квадра» «Брянская региональная генерация»	Брянская обл., г. Брянск, рп. Белые Берега, ул. Коминтерна, д. 1	нет данных	нет данных	нет данных	нет данных

Все места несанкционированного размещения отходов и выведенные из эксплуатации объекты размещения отходов были нанесены на карту в электронной модели территориальной схемы.

На период реализации территориальной схемы необходимо ликвидировать данные объекты и произвести рекультивацию на их территории. Для проведения рекультивации разрабатывается проектно-сметная документация.

Для территориальной схемы был произведен расчет прогнозной стоимости рекультивации нарушенных земель, который представлен в Таблице 31. В основу расчета легли проекты рекультивации объектов размещения отходов в различных субъектах Российской Федерации по данным сведений публичных торгов. Стоимость работ была приведена к ценам 2024 года и составила 19034,023тыс. рублей на 1 гектар.

Таблица 31. Прогнозная стоимость рекультивации мест несанкционированного размещения отходов и выведенных из эксплуатации объектов размещения отходов (в ценах 2024 года), тыс. руб.

Муниципальное образование	Наименование объекта	Географические координаты WGS84	Занимаемая площадь, га	Стоимость рекультивации (без НДС), тыс. руб.
Городской округ город Сельцо	Несанкционированная свалка ТКО в г. Сельцо	53.402901, 34.071394	4,4	104236,235
Брасовский район	Свалка ТКО в Брасовском районе	52.602298, 34.527674	9,8	186533,425
Гордеевский район	Свалка ТКО в Гордеевском районе	52.838256, 31.774318	2,0	38068,046
Гордеевский район	Несанкционированная свалка ТКО в Гордеевском районе	52.948065, 31.914335	2,0	38068,046
Карачевский район	Свалка в районе в Карачевском районе	53.149506, 34.881934	21,3968	407328,092
Клетнянский район	Свалка в Клетнянском районе	53.420604, 33.208832	8,7	165596,00
Красногорский район	Несанкционированная свалка ТКО в пгт. Красная Гора	53.022586, 31.622605	3,52	45 077,932
Погарский район	Несанкционированная свалка ТКО в Погарском районе	52.537691, 33.313386	7,53	Рекультивация завершается
Почепский район	Свалка ТКО в г. Почеп	52.899980, 33.406775	4,56	86795,145
Навлинский район	Свалка ТКО в Навлинском районе	52.843833, 34.515282	3,329	63364,262
Дубровский район	Свалка ТКО в Дубровском районе	53.728200, 33.521805	2,95	55198,667
Г. Брянск	Городская свалка ТБО	53.168022,34.697113	17,25	328336,897
Итого				1540524,575

Рекультивация объекта выполняется в два этапа: технический и биологический. Технический этап рекультивации включает исследования состояния свалочного тела и его воздействия на окружающую природную среду, подготовку территории объекта к последующему целевому использованию. Технический этап осуществляется в течение одного года.

Биологический этап рекультивации включает мероприятия по восстановлению территории закрытых объектов для их дальнейшего целевого использования в народном хозяйстве. К нему относится комплекс агротехнических и фитомелиоративных

мероприятий, направленных на восстановление нарушенных земель. Биологический этап осуществляется вслед за техническим этапом рекультивации и длится 1 – 5лет.

Рекультивация проводится по окончании стабилизации закрытых объектов – процесса упрочнения свалочного грунта, достижения им постоянного устойчивого состояния. Срок процесса стабилизации составляет 3 года.

Поэтапная схема выполнения работ по рекультивации нарушенных земель представлена на Рисунке 3.

Рисунок 3. Поэтапная схема рекультивации нарушенных земель

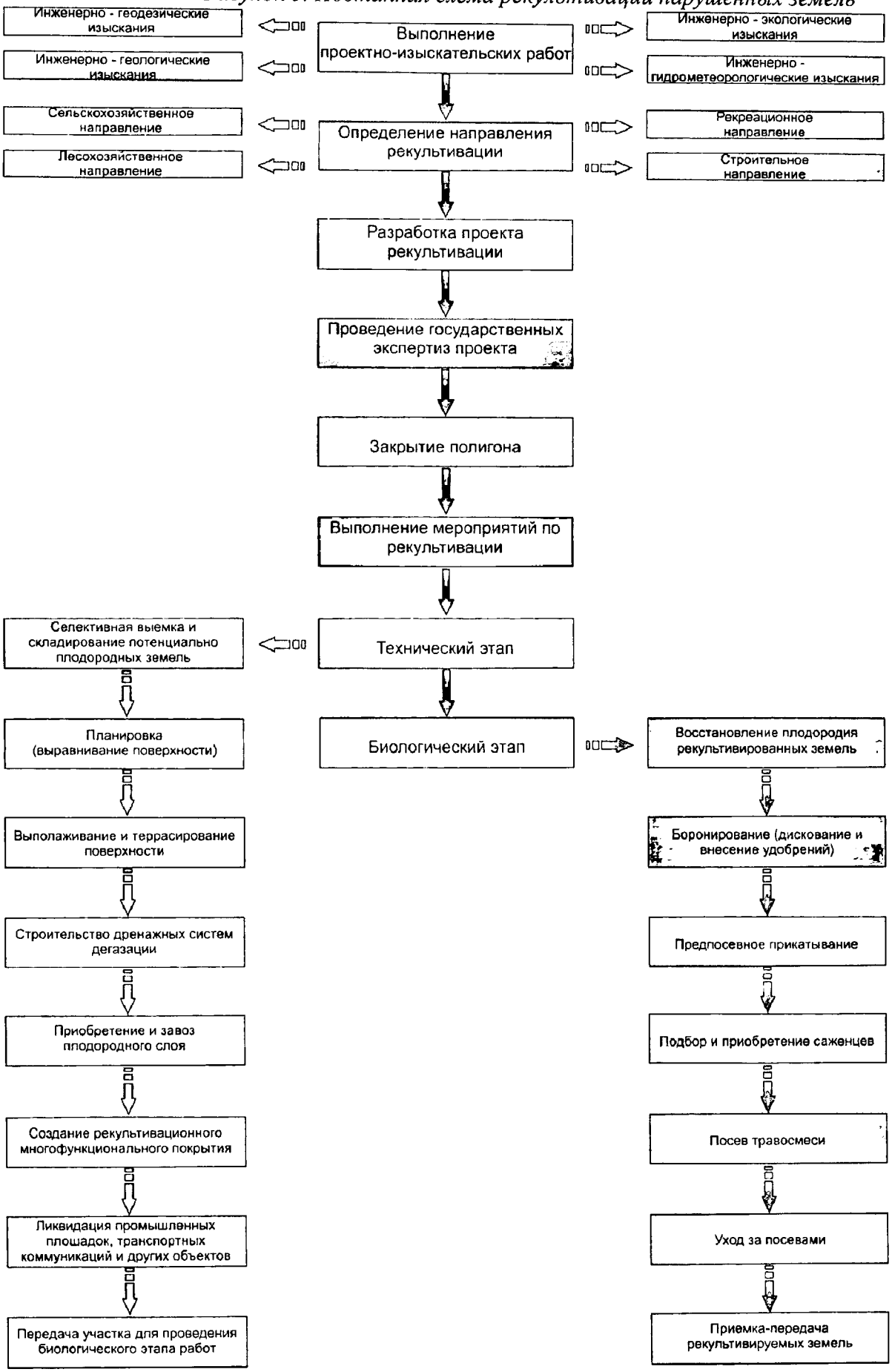

Для территориальной схемы был произведен расчет прогнозной стоимости рекультивации планируемых к выводу из эксплуатации до 2028 года, включенных в ГРОРО объектов размещения отходов, который представлен в Таблице 32. В основу расчета легли проекты рекультивации объектов размещения отходов в различных субъектах Российской Федерации по данным сведений публичных торгов. Стоимость работ была приведена к ценам 2024 года и составила 19 034,023 тыс. рублей на 1 гектар.

Таблица 32. Стоимость рекультивации, включенных в ГРОРО объектов размещения отходов, планируемых к выводу из эксплуатации до 2028 года (в ценах 2024 года), тыс. руб.

Наименование объекта	Географические координаты	Площадь объекта, га	Год ввода в эксплуатацию	Прогнозная стоимость рекультивации земель	Примечание
Полигон ТКО Трубчевский район	52,607575, 33,877208	2,19	2009	41684,510	Выведен из эксплуатации 01.06.2024
Полигон ТКО Климовского района	52,393933, 32,133917	8,4	2008	159885,793	Планируется вывод из эксплуатации в 2026 году
Полигон ТКО Унечский район	52,832957, 32,596172	5	2001	95170,115	Выведен из эксплуатации
Полигон ТКО г. Брянск	53,265316, 34,521591	9,6	2012	182726,621	Выведен из эксплуатации и исключен из ГРОРО в 2024 году
Полигон ТКО Суземский район	52,315735, 34,154034	4,3	2009	81846,299	Планируется вывод из эксплуатации в 2025 году
Полигон ТКО в Суражском районе	53.045443, 32.410148	4,97	2005	94599,094	Планируется вывод из эксплуатации в 2028 году
Полигон ТКО Жирятинский район	53,205642, 33,764138	3,59	2006	68332,143	Планируется вывод из эксплуатации в 2028 году
Полигон ТКО г. Фокино	53,437855, 34,43886	4,48	1999	85272,423	Планируется вывод из эксплуатации в 2028 году
Итого				855 198,653	

РАЗДЕЛ 6. БАЛАНС КОЛИЧЕСТВЕННЫХ ХАРАКТЕРИСТИК ОБРАЗОВАНИЯ, ОБРАБОТКИ, УТИЛИЗАЦИИ, ОБЕЗВРЕЖИВАНИЯ, РАЗМЕЩЕНИЯ ОТХОДОВ

Баланс количественных характеристик образования, обработки, утилизации, обезвреживания, размещения отходов производства и потребления за исключением ТКО, подготовленный на основании данных управления Федеральной службы по надзору в сфере природопользования по Брянской области за 2021 – 2023 годы, приведен в Приложении Б1 территориальной схемы.

Усредненный сводный баланс отходов за 2021 – 2023 годы представлен в Таблице 33.

В Приложении Б3 к территориальной схеме, а также в электронной модели территориальной схемы, приведен расширенный баланс количественных характеристик

ТКО с указанием расходов на каждом этапе обращения с отходами на каждый год действия территориальной схемы(соответствующий характеристикам объектов по обращению с отходами).

В Приложении Б4 к территориальной схеме представлен перспективный баланс отходов производства и потребления за исключением ТКО.

Таблица 33. Усредненный сводный баланс отходов за исключением ТКО за 2021 – 2023 годы

Наименование основного вида отходов	Наличие отходов на начало отчетного года	Образование отходов за отчетный год	Поступление-всего	Поступление - в т.ч. по импорту	Обработано отходов	Утилизировано отходов - всего	Утилизировано/использовано отходов для повторного применения (рециклинг)	Утилизировано/использовано отходов, предварительно прошедших обработку	Обезвреживание отходов - всего	Обезврежено отходов, предварительно прошедших обработку	Передача отходов другим организациям - для обработки	Передача - для утилизации	Передача - для обезвреживания	Передача - для хранения	Передача - для захоронения	Размещение на собственных объектах - хранение	Размещение на собственных объектах - захоронение	Наличие в организации на конец отчетного года
Отходы сельского, лесного хозяйства, рыбоводства и рыболовства (блок 1 ФККО)																		
I класс	0,00	0,00	0,00	0,00	0,00	0,00	0,00	0,00	0,00	0,00	0,00	0,00	0,00	0,00	0,00	0,00	0,00	0,00
II класс	0,00	0,00	0,00	0,00	0,00	0,00	0,00	0,00	0,00	0,00	0,00	0,00	0,00	0,00	0,00	0,00	0,00	0,00
III класс	0,33	98005,68	0,00	0,00	0,00	97926,60	2359,48	0,00	0,00	0,00	42,33	23,33	3,42	10,33	0,00	0,00	0,00	0,00
IV класс	4936,39	191724,88	0,00	0,00	0,00	193192,06	71052,55	0,00	0,00	0,00	0,00	1333,33	1,22	0,00	0,00	0,00	0,00	2134,67
V класс	680,00	208182,61	1583,24	0,00	0,00	204907,86	2604,07	0,00	0,00	0,00	0,00	2502,50	0,00	0,00	1353,53	0,00	1128,24	553,72
Отходы от добычи полезных ископаемых (блок 2 ФККО)																		
I класс	0,00	0,00	0,00	0,00	0,00	0,00	0,00	0,00	0,00	0,00	0,00	0,00	0,00	0,00	0,00	0,00	0,00	0,00
II класс	0,00	0,00	0,00	0,00	0,00	0,00	0,00	0,00	0,00	0,00	0,00	0,00	0,00	0,00	0,00	0,00	0,00	0,00
III класс	0,00	0,00	0,00	0,00	0,00	0,00	0,00	0,00	0,00	0,00	0,00	0,00	0,00	0,00	0,00	0,00	0,00	0,00
IV класс	0,01	593,59	0,00	0,00	0,00	5,85	1,70	0,00	0,00	0,00	0,00	0,00	0,00	0,00	4,68	0,00	0,00	583,07
V класс	0,00	45,16	0,69	0,00	0,00	0,03	0,00	0,00	0,00	0,00	0,00	0,00	0,00	0,00	45,13	0,00	0,69	0,00
Отходы обрабатывающих производств (блок 3 ФККО)																		
I класс	0,00	0,33	0,00	0,00	0,00	0,33	0,00	0,00	0,00	0,00	0,00	0,00	0,00	0,00	0,00	0,00	0,00	0,00
II класс	0,00	1525,41	0,00	0,00	0,00	0,00	0,00	0,00	1500,00	0,00	0,00	0,00	25,41	0,00	0,00	0,00	0,00	0,00
III класс	345,07	65,37	215,37	0,00	0,00	2,50	0,73	0,00	86,21	0,00	1,62	10,83	183,89	0,00	1,55	0,00	0,00	339,21
IV класс	1465,33	14066,47	1250,96	0,00	0,00	10683,00	2007,43	0,00	90,64	0,00	24,06	480,05	852,27	0,00	1339,08	0,00	1099,06	2214,45
V класс	12728,21	217607,54	12634,71	0,00	34,72	72595,13	17023,22	0,00	81,33	0,00	5256,32	122851,84	1,15	0,00	31328,46	29,34	9309,89	1498,69
Отходы потребления, производственные и непроизводственные (блок 4 ФККО)																		
I класс	1,34	39,04	100,03	0,00	0,00	0,00	0,00	0,00	58,44	0,00	0,01	0,11	80,83	0,00	0,08	0,00	0,00	0,98

Наименование основного вида отходов	Наличие отходов на начало отчетного года	Образование отходов за отчетный год	Поступление-всего	Поступление - в т.ч. по импорту	Обработано отходов	Утилизировано отходов - всего	Утилизировано/использовано отходов для повторного применения (рециклинг)	Утилизировано/использовано отходов, предварительно прошедших обработку	Обезвреживание отходов - всего	Обезврежено отходов, предварительно прошедших обработку	Передача отходов другим организациям - для обработки	Передача - для утилизации	Передача - для обезвреживания	Передача - для хранения	Передача - для захоронения	Размещение на собственных объектах - хранение	Размещение на собственных объектах - захоронение	Наличие в организации на конец отчетного года
II класс	0,03	0,62	0,00	0,00	0,00	0,00	0,00	0,00	0,00	0,00	0,07	0,02	0,54	0,00	0,00	0,00	0,00	0,02
III класс	57,55	2391,07	1252,85	0,00	0,00	1110,82	518,83	0,00	160,59	0,00	945,78	293,51	1094,83	0,01	11,68	0,14	2,95	80,57
IV класс	29,63	4259,78	513,40	0,00	0,03	825,43	272,28	0,00	15,68	0,00	53,52	59,34	114,96	0,00	635,59	0,00	236,08	2861,63
V класс	4512,85	86528,83	319359,67	0,00	40366,13	226325,09	86387,36	19368,21	0,00	0,00	43225,22	103669,90	34,91	21,10	12549,84	0,01	2054,89	4633,31
Отходы обеспечения электроэнергией, газом и паром (блок 6 ФККО)																		
I класс	0,00	0,00	0,00	0,00	0,00	0,00	0,00	0,00	0,00	0,00	0,00	0,00	0,00	0,00	0,00	0,00	0,00	0,00
II класс	0,00	0,00	0,00	0,00	0,00	0,00	0,00	0,00	0,00	0,00	0,00	0,00	0,00	0,00	0,00	0,00	0,00	0,00
III класс	0,00	0,00	0,00	0,00	0,00	0,00	0,00	0,00	0,00	0,00	0,00	0,00	0,00	0,00	0,00	0,00	0,00	0,00
IV класс	0,00	13,66	12,33	0,00	0,00	0,07	0,00	0,00	0,00	0,00	0,00	0,00	0,00	0,00	13,54	0,00	12,33	0,05
V класс	0,01	240,75	17,92	0,00	0,00	111,38	71,85	0,00	0,00	0,00	0,00	76,82	0,20	0,00	55,62	0,00	12,51	1,24
Отходы при водоснабжении, водоотведении (блок 7 ФККО)																		
I класс	0,00	0,00	0,00	0,00	0,00	0,00	0,00	0,00	0,00	0,00	0,00	0,00	0,00	0,00	0,00	0,00	0,00	0,00
II класс	0,00	0,00	0,00	0,00	0,00	0,00	0,00	0,00	0,00	0,00	0,00	0,00	0,00	0,00	0,00	0,00	0,00	0,00
III класс	4,14	91,86	2,75	0,00	0,00	0,00	0,00	0,00	0,00	0,00	0,00	0,16	91,78	0,00	1,00	0,00	0,00	5,81
IV класс	10,02	81541,45	39453,02	0,00	0,00	40,00	0,00	0,00	51915,37	0,00	0,74	212,80	40021,18	1,36	8396,66	0,00	8856,11	11558,27
V класс	177489,66	21588,18	11085,06	0,00	0,00	82,92	29,64	0,00	0,00	0,00	2,69	16,33	52,94	0,00	18135,49	2240,28	8516,35	183356,21
Отходы строительства и ремонта (блок 8 ФККО)																		
I класс	0,00	0,00	0,00	0,00	0,00	0,00	0,00	0,00	0,00	0,00	0,00	0,00	0,00	0,00	0,00	0,00	0,00	0,00
II класс	0,00	0,00	0,00	0,00	0,00	0,00	0,00	0,00	0,00	0,00	0,00	0,00	0,00	0,00	0,00	0,00	0,00	0,00
III класс	0,00	373,79	0,00	0,00	0,00	0,00	0,00	0,00	0,00	0,00	0,00	0,00	373,79	0,00	0,00	0,00	0,00	0,00

Наименование основного вида отходов	Наличие отходов на начало отчетного года	Образование отходов за отчетный год	Поступление-всего	Поступление - в т.ч, по импорту	Обработано отходов	Утилизировано отходов - всего	Утилизировано/использовано отходов для повторного применения (рециклинг)	Утилизировано/использовано отходов, предварительно прошедших обработку	Обезвреживание отходов - всего	Обезврежено отходов, предварительно прошедших обработку	Передача отходов другим организациям - для обработки	Передача - для утилизации	Передача - для обезвреживания	Передача - для хранения	Передача - для захоронения	Размещение на собственных объектах - хранение	Размещение на собственных объектах - захоронение	Наличие в организации на конец отчетного года
IV класс	0,63	1618,15	17274,47	0,00	0,00	88,60	0,00	0,00	0,32	0,00	0,00	0,00	228,55	0,00	9384,90	0,00	9189,95	0,94
V класс	0,00	23840,82	530,90	0,30	0,30	425,09	23,43	0,00	0,00	0,00	18166,67	458,60	0,00	0,00	4817,47	0,00	503,60	0,30
Отходы при выполнении прочих видов деятельности (блок 9 ФККО)																		
I класс	0,00	0,00	0,00	0,00	0,00	0,00	0,00	0,00	0,00	0,00	0,00	0,00	0,00	0,00	0,00	0,00	0,00	0,00
II класс	4,92	53,34	32,51	0,00	0,00	0,00	0,00	0,00	22,84	0,00	0,36	2,38	59,90	0,00	0,03	0,02	0,00	5,26
III класс	45,60	1346,10	1958,97	0,00	0,00	0,33	0,00	0,00	833,16	0,00	9,32	10,34	1376,05	0,00	0,19	0,00	1064,59	56,69
IV класс	39,82	1589,15	789,81	0,00	0,00	2,78	0,00	0,00	100,66	0,00	2,57	109,94	1785,76	0,00	63,64	0,01	311,06	42,39
V класс	0,42	150,00	75,53	0,00	0,00	20,34	15,43	0,00	0,00	0,00	1,45	45,29	0,27	0,00	149,38	0,03	8,98	0,20

По данным статистической отчетности 2-ТП (отходы) в 2021 году в Брянской области было образовано отходов I–V классов опасности – 624 558тонн; утилизировано – 696 471 тонн; обезврежено – 86 669 тонн; захоронено – 259 825 тонн. В 2022 году образовано – 568551 тонн; обработано – 30007 тонн; утилизировано – 580406 тонн; обезврежено – 120298 тонн; захоронено – 326370 тонн. В 2023 году образовано – 1 028 963 тонн; обработано – 37 001 тонн; утилизировано – 804 127 тонн; обезврежено – 262 089 тонн; захоронено – 187 219тонн.

РАЗДЕЛ 7. ОБРАЩЕНИЕ С ОТДЕЛЬНЫМИ ВИДАМИ ОТХОДОВ

7.1. Твердые коммунальные отходы

Наиболее перспективным для развития системы обращения твердых коммунальных отходов в Брянской области является:

- Строительство межмуниципальных полигоновдля обеспечения бесперебойного вывоза отходов на объекты, соответствующие природоохранному законодательству.
- Минимизация потока отходов, направляемых на размещение за счет ввода в эксплуатацию современных объектов обработки ТКО, мощности которых позволят не только производить отбор вторичных материальных ресурсов, но также осуществлять компостирование органических фракций отходов.

Согласно пункту 8 статьи 12 Федерального закона № 89-ФЗ от 24.06.1998 "Об отходах производства и потребления", захоронение отходов, в состав которых входят полезные компоненты, подлежащие утилизации, запрещается.

Сортировка отходов позволяет в том числе выделить вторичные материальные ресурсы для переработки, сокращает затраты на вывоз отходов на место их захоронения, а также значительно продлевает срок эксплуатации полигона.

7.2. Строительные отходы

В настоящее время в части обращения с отходами строительного производства приоритетными направлениями являются сокращение объемов образования отходов и обеспечение максимально возможной утилизации.

Зарубежный иотечественный опыт показывает, чтополученный после переработки строительных отходов вторичные материальные ресурсы многообразны пофизико-механическим характеристикам ипримененению.

Кпримеру, строительный мусор: кирпич, стяжка, бетон, плитка, полученные при демонтаже строительных объектов, после переработки превращаются в строительный щебень вторичного происхождения по ГОСТ 25137-82. Вторичный щебень рекомендуется использовать прискладские, производственные помещения инебольшие механизмы; устройства основания или покрытия пешеходных дорожек, автостоянок, прогулочных аллей, откосов вдоль рекиканалов; приготовсельских дорог; взаводском производстве бетонных ижелезобетонных изделий прочностью до30МПа.

Существуют различные методы разрушения строительных материалов: статические (раскалывание,дробление,резкаирасширение) идинамические (ударное,вибрационное, взрывные), приэтом удельные энергетические затраты более низкие прииспользовании динамических методов. Внастоящее время наибольшие результаты достигнуты всовершенствовании технологии разрушения строительных конструкций ударными методами, раскалыванием, резкой, дроблением ирасширением.

Обычно основными стадиями переработки строительного мусора являются:

- загрузка бункера питателя с помощью погрузчика;
- переработка исходного материала в щебень на дробилке;
- извлечение металлических включений;
- фракционирование (сортировка) щебня на грохоте.

Примером реализации данных стадий может быть следующая процедура. Предварительно измельченные вагрегате крупного дробления строительные отходы подаются наконвейер, который оснащен магнитным надленточным отделителем, вылавливающим металлические включения. Освобожденные отметалла куски перерабатываемого материала направляются ввибропитатель, который отсеивает мелкую (до50мм) фракцию иобеспечивает равномерную подачу материала вразделительную станцию наотсортировку дерева ипластмассы. Мелкая фракция через агрегат сортировки СМД513, снабженный односитным грохотом, разделяется нанеиспользуемый «мусор» икрупные куски, которые направляются насклад готовой продукции. Очищенный отдерева ипластмассы материал попадает вагрегат дробления СМД518 сроторной

дробилкой СМД75А, гдеизмельчается, азатем ленточным конвейером, оснащенным магнитным отделителем металла, транспортируется вагрегат сортировки ДРО602 стрехситным грохотом. Самая крупная фракция изагрегата сортировки направляется вагрегат дробления СМД518 на повторное дробление. Таким образом, получается щебень 3-хфракций, который накапливается наскладе готовой продукции. Арматура пакуется иподается насклад готовой продукции.

Ударные методы

Наиболее широкое распространение получили гидравлические ипневматические молоты насамоходных установках, отличающиеся высокой производительностью, мобильностью ивозможностью точного приложения удара. Гидравлические молоты посравнению спневматическими имеют меньший уровень шума, вибрации ипылеобразования. Здесь лучше всего зарекомендовали себя гидравлические молоты сэнергией единичного удара 9000Дж игидропневматические установки снагрузкой до3000Дж.

Раскалывание

Приразрушении бетонных ижелезобетонных конструкций методом раскалывания используют гидроклинья, позволяющие работать безвредных воздействий вибраций, шума ипылеобразования. Гидроклин состоит изгидроцилиндра ирасклинивающего устройства, вставляемого ввысверленное отверстие исоздающего усилие до130т, атакже насосной станции, создающей давление вгидроцилиндре. Средняя производительность гидроклиньев примерно в510раз выше посравнению сручными отбойными молотками.

Резка

Приразрушении находят применение способы резки, позволяющие расчленить сооружение иликонструкцию наотдельные элементы (блоки), пригодные дляповторного использования. Приэтом используются алмазные отрезные круги итермическая резка сприменением кислородного дутья, плазмы илиэлектрической дуги. Современные машины салмазными кругами позволяют резать железобетон наглубину до400мм исмеханической скоростью подачи до2м/мин.

Дробление

Дробление осуществляется спомощью зубьев, которые устанавливаются набетоноломе илиотдельно крепятся наэкскаваторе. Сменное рабочее оборудование позволяет дробить железобетонные конструкции толщиной до700мм ифундаментов до1200мм.

Разрушение

Дляразрушения строительных конструкций спомощью расширения наиболее часто используют патроны жидкой углекислоты (кардокса), действие которых основано наувеличении объема врезультате перехода углекислого газа изжидкого вгазообразное состояние, приэтом развиваемое давление изменяется от125до275МПа. Впоследнее время появились идругие расширяющиеся составы, действие которых основано наразличных химических процессах, протекающих отнескольких часов до30мин. Разрушение конструкций происходит врезультате расширения залитой впробуренные шпуры смеси порошка сводой, норазвиваемое врезультате давление значительно ниже, чемприиспользовании каркаса (впределах3040МПа). Поэтому таким способом разрушают, какправило, легкие железобетонные конструкции.

Когда всепроцессы производства продукции выполняются около сносимого здания, используется передвижное илисамоходное перерабатывающее оборудование, размещаемое намобильной площадке переработки строительных отходов. Комплект оборудования включает: башенный кран (приразборкездания), формирующий штабели изэлементов зданий сразличными характеристиками; экскаватор сосменным рабочим оборудованием (ковш, гидромолот игидроножницы); погрузчик длявыемки подготовленных кпервичному дроблению разрушенных элементов зданий изштабеля, перемещения этих элементов доагрегата первичного дробления изагрузки первичного

устройства агрегата (вэтихпроцессахможетбытьиспользован бульдозер); агрегаты первичного ивторичного дробления; грохот дляразделения продуктов дробления покрупности; конвейеры дляразмещения продукции нескольких фракций, отходов переработки иарматуры, подающие вштабели. Отгрузку продукции иотходов осуществляют погрузчики, аарматуры–экскаваторы, реже погрузчики.

Следует отметить, что сфера обращения с отходами строительства и сноса (в основном сноса) может быть прибыльной. На территории многих субъектов Федерации функционируют организации, занимающиеся переработкой отходов железобетона, бетона и некоторых иных строительных отходов, которые затем продаются дорожно-строительным и иными организациям, также в процессе дробления из отходов извлекаются черные металлы, которые продаются специализированным организациям по сбору черных металлов.

Таким образом, при разработке технологии накопления, вывоза и утилизации отходов строительства и сноса необходимо:

1. Разработать Порядок обращения с отходами строительства и сноса, где следует прописать обязанность разработки Регламентов с их последующим согласованием в региональных природоохранных органах с предоставлением в администрации муниципальных районов, на территории которых данные работы запланированы.
2. Создать возможность для развития организаций-переработчиков строительных отходов, разработав перечень тех видов отходов, размещение которых не может быть согласовано в Регламенте для захоронения на полигоне в связи с объективной возможностью его переработки.
3. Вести на муниципальном и региональном уровне перечень организаций, занимающихся переработкой строительных отходов, сделав его общедоступным для всех заинтересованных лиц (путем размещения на сайтах администраций соответствующих органов или иным образом).
4. Разработать логистические схемы транспортировки отходов для переработки от мест проведения строительства до организаций-переработчиков.
5. Задействовать административные механизмы, создав организациям-переработчикам строительных отходов приоритет при реализации продукции, например, при закупке строительных материалов для ремонтно-строительных работ, финансируемых из бюджета.
6. Разрешить передачу (в том числе безвозмездную) определенных видов строительных отходов (древесина, шифер, кирпич и т.д.) населению для использования в личном подсобном хозяйстве.

При реализации данных мероприятий появится возможность напрямую связать организации, занимающиеся строительством и сносом с организациями, перерабатывающими строительные отходы. Первым это поможет уменьшить платежи за негативное воздействие, вторых обеспечит сырьем для работы, кроме того, эта мера уменьшит количество захораниваемых на полигонах ТКО отходов, что увеличит срок их службы.

Согласно данным статистической отчетности 2-ТП (отходы) в Брянской области образуется порядка 43548 тонн отходов строительства и ремонта.

7.3. Сельскохозяйственные отходы

К сельскохозяйственным отходам относят: органические отходы животноводства, полеводства и тепличных хозяйств, отходы перерабатывающих сельскохозяйственных производств, а также, применяемые в полеводстве удобрения и инсектициды. Ежегодно на территории Брянской области согласно отчетности 2-ТП (отходы) образуется порядка 165783 тонн сельскохозяйственных отходов III – V классов опасности.

Основными известными методами утилизации сельскохозяйственных отходов являются:

- компостирование – сбраживание навоза совместно с отходами растениеводства;
- вермикомпостирование навоза с помощью колоний дождевых червей;
- термическая или вакуумная сушка навоза и помета с получением сухого концентрированного удобрения;
- анаэробное сбраживание в реакторах с целью получения биогаза.

7.4. Отходы от водоподготовки, обработки сточных вод и использования воды

Под отходами от водоподготовки, обработки сточных вод и использования воды понимаются осадки сточных вод (далее – ОСВ), образующиеся при очистке сточных вод на очистных сооружениях и станциях аэрации. ОСВ с одной стороны, имеют высокую степень микробного загрязнения и загрязнения тяжелыми металлами, с другой стороны, характеризуются высоким содержанием ораганогенов (азот, углерод, кислород), макроэлементов (фосфор, калий и др.) и микроэлементов (медь, цинк, молибден и др.), в том числе элементов, лимитирующих скорость круговоротов веществ, и влияющих на продуктивность культур.По количеству микроэлементов одна тонна сухого вещества эквивалентна 100 кг комплексного минерального удобрения. Возможно использование ОСВ (после детоксикации и обеззараживания) в качестве рекультивационных грунтов.

7.5. Отходы обеспечения электроэнергией, газом и паром

Зола – несгоревший остаток, образовавшийся в результате сгорания органического вещества. В течение процессов сжигания могут образовываться твердые отходы. Такие твердые отходы обычно называются "зола" или "шлак". Зола бывает двух типов: один называют "нелетучий остаток", обычно извлекаемый на полу камеры сжигания, другой, называемый «летучая зола», состоит из мелкодисперсных фракций и уносится с дымовыми газами. Этот последний тип обычно извлекается с помощью оборудования для очистки дымовых газов. Зола от сжигания и остатки от очистки дымовых газов являются одним из основных потоков отходов, обрабатываемых с помощью процессов стабилизации и отверждения либо в установке для сжигания (например, в некоторых инсинераторах). Улучшение дожигания шлака может быть достигнуто с помощью оптимизации параметров сжигания для того, чтобы произошло полное сжигание связанного углерода. Отделение шлака от остатков очистки дымовых газов. Смешение остатков очистки дымовых газов со шлаком приводит к загрязнению шлака. Вследствие более высокого содержания металлов, выщелачиваемости металлов и содержания органического вещества в остатках системы газоочистки снижается качество шлака. Это ограничивает варианты для последующего использования шлака. Разделение шлака и остатков системы газоочистки состоит в раздельном накоплении, хранении и транспортировании обоих потоков остатков. Это связано, например, со специально выделенными бункерами для хранения и контейнерами, а также специальными способами обращения с мелкими фракциями и пыльными остатками системы газоочистки. Отделение остатков системы газоочистки от шлака создает возможность его дальнейшего использования (например, с помощью сухой обработки или промывки водорастворимых солей, тяжелых металлов в экстракторе золы), например, для производства заменителей песка и гравия. Такое производство должно осуществляться на основании технической документации, получившей положительное заключение государственной экологической экспертизы на новые технику, технологию и/или новые вещества. Обработка шлака с использованием вызревания. После сепарации металлов шлак можно хранить на открытом воздухе или в специализированном крытом здании в течение нескольких недель. Хранение обычно осуществляется в отвалах на бетонном полу. Дренаж и сточная вода собираются для очистки. Отвалы могут быть увлажнены при необходимости с использованием спринклерного оросителя или рукавной системы, для того чтобы предотвратить образование пыли и выбросов и создания благоприятных условий для

выщелачивания солей и карбонизации, если шлак недостаточно влажный. На практике обычно устанавливается период старения от 6 до 20 недель (или он предписывается) для обработки шлака перед использованием в качестве строительного материала или в некоторых случаях перед размещением на полигоне.

Областью использования золы являются:

а) в дорожном строительстве (при сооружении земляного полотна, для устройства укрепленных оснований, для возведения насыпей, для устройства дорожных одежд);
б) при стабилизации грунтов: укрепление слабых грунтов (пески, торфяники), как добавка к вяжущим в целях их экономии при укреплении грунтов;
в) в асфальто- и цементобетонах (в качестве заполнителя и минерального порошка в асфальтобетанах);
г) для гидротехнических насыпных сооружений.

7.6. Отходы обрабатывающей промышленности

В соответствии с федеральным законодательством ответственность за экологически безопасное обращение с отходами производства лежит на юридических лицах и индивидуальных предпринимателях, являющихся их собственниками. Согласно отчетности 2-ТП (отходы) масса образуемых на предприятиях Брянской области отходов составляет 358889 тонны.

Отходы производства характеризуются:

а) разнородностью состава;
б) многообразием видов отходов;
в) выраженным варьированием количества образования.

При этом вывоз отходов осуществляется либо в рамках вывоза ТКО, либо на несанкционированные свалки.

Схемой предлагается:

а) усиление контроля со стороны муниципальных образований за юридическими лицами в области складирования и вывоза отходов.
б) максимальное использование ресурсного потенциала отходов на предприятиях-отходообразователях, ориентированность на использование отходов в собственных или других технологических процессах и/или их переработка во вторичное сырье и вторичную продукцию.
в) переработка отходов производства в рамках системы обращения с муниципальными отходами (при заключении договоров с лицензированными организациями на рыночных условиях).

Таблица 34. Порядок обращения с основными видами производственных отходов

Наименование отходов	Движение отходов	Условия накопления отходов	Не допускается
Аккумуляторы отработанные	По мере накопления передача в специализированну ю организацию для дальнейшего обезвреживания	Временное накопление должно осуществляться в помещении, недоступном для посторонних, в штабеле либо на стеллажах	– накопление под открытым небом – накопление в местах, имеющих свободный доступ – накопление на грунтовой поверхности
Все виды отработанных масел	По мере накопления передача в специализированну	Отход должен накапливаться в металлических либо пластиковых бочках,	– переполнение емкостей (тары) для накопления масел и пролив его на

Наименование отходов	Движение отходов	Условия накопления отходов	Не допускается
	ю организацию для утилизации	установленных на металлические поддоны или на ж/б покрытии, по мере накопления транспортироваться в специально отведенное место	рельеф; – попадание воды внутрь емкости для накопления; – замасливание грунта.
Отходы лакокрасочных средств.	По мере накопления передача в специализированну ю организацию для утилизации	Отход должен накапливаться в металлических либо пластиковых бочках, установленных на металлические поддоны или на ж/б покрытии, по мере накопления транспортироваться в специально отведенное место	– сжигание – попадание на рельеф
Шпалы железнодорожны е деревянные, пропитанные антисептическим и средствами	По мере накопления передача в специализированну ю организацию для утилизации	Должны накапливаться на площадке с твердым покрытием, либо способом, не допускающим соприкосновение отходов с почвой (на поддонах).	– сжигание – захламление территории – накопление на грунтовой поверхности
Отходы цветного и черного металла	По мере накопления передача в специализированну ю организацию для утилизации	Должны накапливаться в специальных металлических контейнерах либо на твердом покрытии.	– смешивание с другими видами отходов
Отходы, загрязненные нефтепродуктам и	По мере накопления передача в специализированну ю организацию для обезвреживания	Отход должен накапливаться в металлических ящиках на удалении от источников возможного возгорания.	– смешивание с другими видами отходов – поступление ветоши в контейнеры для ТКО – нарушение пожарной безопасности при накоплении
Покрышки, шины, резинотехническ ие изделия	По мере накопления передача в специализированну ю организацию для утилизации	Отход может накапливаться на оборудованной площадке с твердым покрытием в штабелях, либо в специальном помещении на стеллажах.	– захламление территории. – смешивание с другими видами отходов – нарушение пожарной безопасности при

Наименование отходов	Движение отходов	Условия накопления отходов	Не допускается
			накоплении – сжигание
Стеклянный бой	По мере накопления передача в специализированную организацию для утилизации	Отход может накапливаться в отдельных контейнерах.	– захламление территории
Отходы бумаги и картона	По мере накопления передача в специализированную организацию для утилизации	Отход может накапливаться в отдельных контейнерах или на площадке с твердым покрытием в тюках	– захламление территории – сжигание
Полимерные отходы	По мере накопления передача в специализированную организацию для утилизации	Отход может накапливаться в отдельных контейнерах или на площадке с твердым покрытием	– захламление территории – сжигание
Древесные отходы	По мере накопления передача в специализированную организацию для утилизации	Отход может накапливаться в отдельных контейнерах или на площадке с твердым покрытием	– захламление территории

7.7. Отходы электрического и электронного оборудования

К отходам электрического и электронного оборудования (ОЭЭО) относятся все отслужившие свой срок устройства, чья работа зависит от электрического тока и/или электромагнитного поля. Телефоны, ноутбуки, телевизоры и т.д. превращаются в отходы, устаревая все быстрее и быстрее, приходя в негодность, чтобы обеспечить необходимость покупки новых устройств.

К электронным отходам относятся, в том числе печатные платы, которые благодаря высокой концентрации токсичных веществ являются очень опасными. Подобные отходы без должной утилизации негативно воздействуют на экосистему, как биотическую, так и на абиотическую ее части. Наличие разнообразных высокотоксичных материалов и тяжелых металлов делает захоронение на свалке или простое сжигание неприемлемыми методами управления подобными отходами. Поэтому наиболее оптимальный способ обращения с электронными отходами – это их утилизация.

Кроме того, что электронные отходы представляют собой большую опасность для окружающей среды, следует отметить, что на производство мобильных телефонов и персональных компьютеров уходят значительные доли золота, серебра и палладия, добываемых ежегодно во всем мире. Следует отметить, что концентрация этих драгоценных металлов в печатных платах более, чем в десять раз превышает их концентрацию в добываемой руде. Однако переработка печатных плат технологически сложный процесс из-за неоднородности материалов применяемых компонентов.

Опасные химические вещества в электронных отходах могут иметься либо в их компонентах, либо выделяться при их переработке. Основными загрязняющими веществами в электронных отходах являются стойкие органические загрязнители (СОЗ),

которые обладают большим периодом полураспада. Кроме того, в электронных отходах содержатся такие тяжелые металлы, как свинец, кадмий, хром, ртуть, медь, марганец, никель, мышьяк, цинк.

Отсутствие нормативных документов, касающихся обработки и утилизации ОЭЭО, не позволяет вводить целевые показатели, связанные с уровнем переработки, извлечения токсичных и ценных веществ.

В связи с низкими объемами утилизируемых ОЭЭО на большинстве предприятий в целях получения максимального выхода коммерчески привлекательных веществ на стадии предварительной переработки (по существу разборки) активно используется ручной труд. Из техники извлекаются печатные платы, крупные компоненты из черных и цветных металлов, однородные пластики.

Технологии измельчения (шредирования) целесообразно использовать на объемах утилизации не менее 3 тыс. тонн в год. После измельчения производится сепарация с использованием магнитных сепараторов (черные металлы), сепараторов на основе вихревых токов (цветные металлы), воздушных, оптических методов сортировки, мокрые вибростолы (пластики и драгоценные металлы).

Утилизация печатных плат разнится на разных предприятиях и зависит от конкретных технологий получения конечного продукта. Наиболее совершенные технологии предусматривают на предварительном этапе удаление и сортировку навесных элементов.

7.8. Отходы добычи полезных ископаемых

Таблица 35. Порядок обращения с основными видами отходов добычи полезных ископаемых

Наименование отрасли	Состав сырьевых компонентов отходов добычи и переработки	Направления возможного использования отходов добычи и переработки
Черная металлургия	Железных и марганцевых руд: - остатки невыбранных компонентов железных и марганцевых руд (от 2 до 16 % от уровня первичного извлечения); - окисленные мартитовые кварциты; - силикат, карбонат; - природный камень (каменный материал); - гравий, песок; - глинистые породы.	- в черной металлургии – для дальнейшей переработки и доизвлечения полезных компонентов; - в строительстве – в качестве замены щебня, песка или в дополнение к ним.
Цветная металлургия	Руд цветных металлов: - остатки невыбранных компонентов руд цветных металлов (приравниваются к бедным и труднообогатимым рудам с содержанием ценных компонентов от 0,2 до 40% от уровня первичного извлечения); - сопутствующие компоненты руд черных, драгоценных и редкоземельных металлов; - компоненты апатито-нефелиновых, фосфоритных и других сырьевых элементов для	- в черной и цветной металлургии - для повторной переработки и извлечения из них руд черных, цветных, драгоценных и редкоземельных металлов; - в черной металлургии - в качестве сырья для получения легированных железных порошков, легированных окисленных окатышей и других ценных материалов; - в строительной промышленности - в качестве

Наименование отрасли	Состав сырьевых компонентов отходов добычи и переработки	Направления возможного использования отходов добычи и переработки
	химической промышленности.	глинистого компонента при производстве белых цементов, строительного гипса; - в сельском хозяйстве - в качестве удобрений; - в горнорудной промышленности - для гидравлической закладки выработанных пространств шахт и рудников; - в машиностроении и металлообработке - в технологии производства (кварцевые пески) литых чугунных и стальных изделий.
Цементная промышленность	- глинистые породы; - гипс, гипсовый камень, известняк.	- в цементной промышленности – для повторного применения.
Химическая промышленность	Рудного сырья химической промышленности: - остатки невыбранных компонентов апатито-нефелиновых фосфоритных, боратовых руд, серы и других сырьевых продуктов (от 5 до 50% от уровня первичного извлечения); - суглинки и неогеновые глины; - природный камень, гравий, песок; - гравийно-песчаная смесь в чистом виде и в смеси со щелочными компонентами, известняком, гипсом суглинками и др. глинистыми материалами; - гипс, гипсовый камень, известняк; - глинистые материалы, включая соленостную глину.	- в химической (горно-химической) промышленности - для повторной переработки и доизвлечения полезных компонентов, а также в качестве закладочного материала выработанного пространства шахт и рудников; - в цветной промышленности - для повторной переработки и извлечения компонентов цветных металлов; - в строительстве и промышленности строительных материалов – в качестве строительного материала для сооружения оснований зданий, дорог, в качестве материала для изготовления железобетонных изделий, керамической продукции и др.; - в сельском хозяйстве - в качестве минерального удобрения.

7.9. Медицинские отходы

Отходы класса А могут быть размещены на тех же объектах размещения, что и твердые коммунальные отходы.

В соответствии с СанПиН 2.1.3684-21 после аппаратных способов обеззараживания с применением физических методов и изменения внешнего вида отходов, исключающего

возможность их повторного применения, отходы классов Б и В могут захораниваться совместно с отходами класса А.

Обеззараживание и обезвреживание медицинских отходов класса Б и класса В производится в самих медицинских организациях и на централизованных объектах обезвреживания. Требования к участку обезвреживания таких отходов достаточно строги, вследствие чего только малая доля медицинских организаций может иметь на своей территории соответствующее оборудование. Подавляющее большинство медицинских организаций передает медицинские отходы на обезвреживание сторонним предприятиям. В связи с тем, что проблема обращения с медицинскими отходами (в особенности с отходами класса Б) достаточно актуальна, целесообразно учитывать при планировании деятельности по обращению с отходами и укрупнении объектов утилизации и обезвреживания отходов необходимость наличия централизованных мощностей по обращению с данными видами отходов.

Отходы классов Г и Д обезвреживаются и утилизируются соответственно видам и классам опасности.Отношения в области обращения с радиоактивными отходами регулируется законодательством в области обращения с радиоактивными веществами, учет таких отходов ведется отдельно. В территориальной схеме по обращению с отходами данные виды отходов не рассматриваются.

7.10. Биологические отходы

В соответствии с ветеринарно-санитарными правилами сбора, утилизации и уничтожения биологических отходов, такие отходы утилизируют путем переработки на ветеринарно-санитарных утилизационных заводах (цехах), обеззараживают в биотермических ямах, уничтожают сжиганием или в исключительных случаях захоранивают в специально отведенных местах.

РАЗДЕЛ 8. СХЕМА ПОТОКОВ ОТХОДОВ, В ТОМ ЧИСЛЕ ТВЕДЫХ КОММУНАЛЬНЫХ ОТХОДОВ, ОТ ИСТОЧНИКОВ ИХ ОБРАЗОВАНИЯ ДО ОБЪЕКТОВ ОБРАБОТКИ, УТИЛИЗАЦИИ, ОБЕЗВРЕЖИВАНИЯ ОТХОДОВ И ОБЪЕКТОВ РАЗМЕЩЕНИЯ ОТХОДОВ, ВКЛЮЧЕННЫХ В ГОСУДАРСТВЕННЫЙ РЕЕСТР ОБЪЕКТОВ РАЗМЕЩЕНИЯ ОТХОДОВ

8.1. Организации, осуществляющие транспортирование отходов

В соответствии с п. 3.1 статьи 23 Федерального закона от 29.12.2014 № 458-ФЗ «О внесении изменений в Федеральный закон «Об отходах производства и потребления», отдельные законодательные акты Российской Федерации и признании утратившими силу отдельных законодательных актов (положений законодательных актов) Российской Федерации» юридические лица, индивидуальные предприниматели, осуществляющие деятельность по транспортированию отходов I – IV классов опасности, были обязаны получить лицензию на ее осуществление до 01 июля 2016 года. С 01 июля 2016 года осуществление данной деятельности без лицензии не допускается.

В соответствии с реестром лицензий на деятельность по сбору, транспортированию, обработке, утилизации, обезвреживанию, размещению отходов I-IV классов опасности Росприроднадзора по Брянской области деятельность по транспортированию отходов I-IV классов могут осуществлять 88 юридических лиц.

В Приложении А12 территориальной схемы представлен реестр организаций, имеющих лицензии на транспортирование отходов I-IV классов.

8.2. Система транспортирования твердых коммунальных отходов

Существующая схема транспортирования ТКО (2024 год) представлена в таблице 36. Графическое отображениесуществующей схемы движения отходов от источников образования отходов и мест накопления отходов до объектов обработки, утилизации,

обезвреживания отходов, объектов размещения отходов, включенных в государственный реестр объектов размещения отходов, приведено на рисунке в Приложении Г1.

Таблица 36. Существующая схема потоков отходов

Наименование муниципального образования	Наименование объекта обработки	Наименование объекта размещения
г. Брянск	Мусоросортировочный комплекс АО «Чистая планета» (п. Б. Полпино, г. Брянск)	Городская свалка ТБО(Объект ОРО по 765 Приказу Минприроды)
Брянский район: Снежское с/п, Супоневское с/п, Добрунское с/п, Журиничское с/п, Свенское с/п Пальцовское с/п Стекляннорадицкое с/п (п. Батагово и ст. Чернец) Мичуринское с/п (с. Елисеевичи, пос. Мичуринский) Карачевский район		
Выгоничский район: Хутор-Борское с/п		
Дятьковский район	-	Полигон ТКО Дятьковский район
г. Фокино		
Сельцовский городской округ		
Брянский район: Мичуринское с/п, Отрадненское с/п, Глинищевское с/п, Чернетовское с/п Новосельское с/п, Стекляннорадицкое с/п (без д. Батагово и ст. Чернец), Домашовское с/п, Нетьинское с/п, Новодарковичское с/п		
Жуковский район	-	Полигон ТКО Жуковский район
Дубровский район		
Рогнединский район		
Клетнянский район		
Жирятинский район	-	Полигон ТКО Жирятинский район
Выгоничский район (без Хутор-Борского с/п)		
г. Клинцы	-	Полигон ТКО г. Клинцы (Объект ОРО по 765 Приказу Минприроды)
Красногорский район		
Климовский район: Лакомобудское с/п		
Гордеевский район (без Глинновского и Рудневоробьевского с/п)		
Клинцовский район		
Климовский район (без Лакомобудского с/п)	-	Полигон ТКО Климовского района
Стародубский муниципальный округ		

Наименование муниципального образования	Наименование объекта обработки	Наименование объекта размещения
Комаричский район	-	Полигон ТКО Комаричский район
Навлинский район		
Кокоревское г/п Суземского р-на		
Брасовский район		
Севский район: Доброводское с/п, Новоямское с/п		
Мглинский район	-	Полигон ТКО Мглинский район
Почепский район		
Новозыбковский городской округ	-	Полигон ТКО Новозыбковский городской округ (на расстоянии 500 м к востоку от южной границы н.п. Мамай)
Злынковский район		
Красногорский район	-	Полигон ТКО Новозыбковский городской округ (в 2 км по направлению на юго-запад от села Манюки) Объект временно не эксплуатируется. Потоки отходов перенаправлены на полигон ТКО г. Клинцы.
Климовский район: Лакомобудское с/п		
Гордеевский район (без Глинновского и Рудневоробьевского с/п)		
Злынковский район		
Клинцовский район: Гулевское с/п Медведовское с/п Великотопальское с/п Смотровобудское с/п		
Суземский район (без Кокоревское г/п)	-	Полигон ТКО Суземский район
Севский район (без Доброводского г/п и Новоямского с/п)		
Суражский район	-	Полигон ТКО Суражский район
Унечский район		
Гордеевский район: Глинновское с/п Рудневоробьевское с/п		
Трубчевский район	-	Полигон ТКО Трубчевский район до 01.06.2024. с 01.06.2024 площадка
Погарский район		

Наименование муниципального образования	Наименование объекта обработки	Наименование объекта размещения
		временного накопления ТКО.

Анализ схемы движения потоков отходов с учетом прогнозной инфраструктуры обращения с отходами (ввода в эксплуатацию новых мощностей и вывода из эксплуатации действующих) показал необходимость изменения схемы транспортирования. Перспективная логистическая модель (схема потоков ТКО на период 2024-2030 годов) представлена в Приложении В1 к территориальной схеме.

При построении схемы потоков твердых коммунальных отходов в электронной модели территориальной схемы решалась задача оптимизации расходов на транспортирование твердых коммунальных отходов. Для каждого муниципального образования были составлены маршруты движения до объектов по обращению с отходами по дорогам общего пользования. В случае, если в качестве таких объектов рассматривались перегрузки или сортировки, были составлены маршруты движения отходов на полигоны (с учетом снижения расходов на транспортирование отходов после их перегрузки/сортировки). Все ценовые показатели определены без учета налога на добавленную стоимость, в ценах базового года и в дальнейшем индексировались на индекс потребительских цен, установленный в прогнозе социально-экономического развития Российской Федерации.

Для каждого муниципального образования были определены оптимальные направления транспортирования отходов исходя из минимальных расходов на их транспортирование.

Результатом решения оптимизационной задачи является схема потоков твердых коммунальных отходов, образованных на территории Брянской области. Данная схема составлена отдельно на каждый год действия территориальной схемы обращения с отходами. В отдельные годы происходит перераспределение потоков отходов в связи с закрытием выводимых из эксплуатации объектов размещения отходов. Перспективная логистическая модель (схема потоков отходов на период 2024 – 2030 годов) представлена в Приложении В1.

Графическое отображение перспективной системы транспортирования отходов на каждый год действия отображено в электронной модели территориальной схемы обращения с отходами.

При возникновении каких-либо чрезвычайных или непредвиденных ситуаций на объектах размещения отходов, определенных как конечные объекты размещения ТКО на срок действия территориальной схемы, транспортирование отходов должно осуществляться на ближайший легитимный объект, имеющий остаточный ресурс на момент возникновения чрезвычайной или непредвиденной ситуации. К таким ситуациям могут относиться в том числе, но не ограничиваясь:

- административное приостановление деятельности объекта;
- прекращение деятельности объекта (приостановление/аннулирование лицензии);
- пожар на объекте;
- выход из строя техники на объекте;
- ремонт дороги к объекту;
- распутица, размытие, снежный завал подъездных путей и на самом объекте;
- изменение срока ввода в эксплуатацию нового объекта, предусмотренного территориальной схемой.

Изменение направления транспортирования в связи с какой-либо из вышеуказанных ситуаций может осуществляться в течение не более, чем 90 календарных дней. О начале и окончании периода изменения направления транспортирования региональный оператор обязан в официальном порядке уведомить департамент природных ресурсов и экологии Брянской области в течение одного дня с момента начала/окончания периода изменения направления транспортирования отходов. В случае отсутствия указанных уведомлений изменение направление транспортирования отходов будет считаться нарушением схемы потоков отходов от источников их образования до объектов размещения отходов, закрепленной настоящей территориальной схемой. В

случае официального отрицательного ответа департамента природных ресурсов и экологии Брянской области на соответствующее уведомление регионального оператора, последний должен соблюдать схему потоков отходов от источников их образования до объектов размещения отходов, закрепленной настоящей территориальной схемой.

Расстояние от центра каждого муниципального района/городского округа до каждого из объектов размещения отходов представлено в таблице 37.

Таблица 37. Расстояния до объектов размещения ТКО

Муниципальный район/городской округ	Объекты размещения ТКО	Полигон ТКО Новозыбковский городской округ (на расстоянии 500 м к востоку от южной границы н.п. Мамай)	Полигон ТКО г. Фокино	Полигон ТКО г. Клинцы	Полигон ТКО Новозыбковский городской округ (в 2 км по направлению на юго-запад от села Манюки)	Полигон ТКО Климовского района	Полигон ТКО Суражский район	Полигон ТКО Мглинский район	Полигон ТКО Трубчевский район	Полигон ТКО Суземский район
	Координаты WGS84	52.496112, 32.010614	53.437855, 34.43886	52.74722, 32.166511	52.558053, 32.049897	52.393933, 32.133917	53.045443, 32.410148	53.06682, 32.893079	52.607575, 33.877208	52.315735, 34.154034
Городской округ г. Брянск	53.243562, 34.363407	194,95	35,97	177,24	188,91	213,64	174,42	122,16	96,43	155,02
Городской округ г. Клинцы	52.753143, 32.233852	39,43	203,79	6,10	33,40	58,12	41,23	71,00	150,86	178,00
Сельцовский городской округ	53.373933, 34.105932	213,45	34,15	195,75	207,42	232,15	192,93	140,66	114,94	191,87
Городской округ г. Фокино	53.455436, 34.415923	221,84	5,07	204,14	215,81	240,53	201,31	149,05	123,33	186,15
Городской округ г. Стародуб	52.585277, 32.760346	69,27	172,44	51,56	63,23	56,09	68,00	66,75	86,01	122,38
Новозыбковский городской округ	52.536717, 31.933222	7,57	228,71	46,65	8,78	26,26	83,93	111,41	175,78	202,92
Брасовский район	52.560922, 34.577036	288,09	128,45	270,38	282,05	306,78	267,56	215,30	105,12	68,84
Брянский район	53.303446, 34.068589	204,27	39,00	186,57	198,24	222,96	183,74	131,48	105,76	182,68
Выгоничский район	53.104303, 34.062948	167,38	58,74	149,68	161,35	186,07	146,86	94,59	68,87	117,42
Гордеевский район	52.957803, 31.970259	72,20	241,56	36,54	66,17	90,90	45,58	80,03	188,62	215,76
Дубровский район	53.690163, 33.504878	229,78	105,49	212,07	223,75	248,47	153,78	116,83	172,25	249,17
Дятьковский район	53.597306, 34.339656	235,68	25,34	217,98	229,65	254,38	215,16	162,89	137,17	199,99
Жирятинский район	53.225878,	168,94	67,59	151,23	162,90	187,63	148,41	92,94	95,49	144,05

Муниципальный район/городской округ	Объекты размещения ТКО	Полигон ТКО Новозыбковский городской округ (на расстоянии 500 м к востоку от южной границы н.п. Мамай)	Полигон ТКО г. Фокино	Полигон ТКО г. Клинцы	Полигон ТКО Новозыбковский городской округ (в 2 км по направлению на юго-запад от села Манюки)	Полигон ТКО Климовского района	Полигон ТКО Суражский район	Полигон ТКО Мглинский район	Полигон ТКО Трубчевский район	Полигон ТКО Суземский район
	Координаты WGS84	52.496112, 32.010614	53.437855, 34.43886	52.74722, 32.166511	52.558053, 32.049897	52.393933, 32.133917	53.045443, 32.410148	53.06682, 32.893079	52.607575, 33.877208	52.315735, 34.154034
	33.738566									
Жуковский район	53.533062, 33.732547	209,87	85,58	192,17	203,84	228,56	153,35	116,39	152,34	229,26
Злынковский район	52.427384, 31.737075	24,27	245,41	63,35	30,29	42,96	100,63	128,10	192,48	219,62
Карачевский район	53.121594, 34.982796	239,69	80,05	221,99	233,66	258,38	219,17	166,90	141,18	163,08
Клетнянский район	53.389907, 33.216825	166,31	112,03	134,70	160,28	185,01	101,47	64,51	127,02	166,59
Климовский район	52.379539, 32.197327	20,42	244,32	62,25	29,19	6,04	99,54	127,01	136,63	173,00
Клинцовский район	52.753143, 32.233852	39,43	203,79	6,10	33,40	58,12	41,23	71,00	150,86	178,00
Комаричский район	52.419003, 34.784097	323,72	164,08	306,02	317,69	245,72	303,20	250,94	126,80	68,73
Красногорский район	53.004918, 31.603037	70,76	267,38	63,03	65,87	89,45	71,40	105,85	214,44	241,58
Мглинский район	53.061069, 32.847806	105,05	155,78	73,43	99,01	123,74	40,20	3,27	106,31	145,88
Навлинский район	52.827011, 34.499188	256,54	96,90	238,84	250,51	275,24	236,02	183,75	134,50	98,21
Погарский район	52.554314, 33.263079	117,37	153,12	99,67	111,34	94,94	96,85	95,60	45,87	82,24
Почепский район	52.929130, 33.454267	120,25	108,71	102,55	114,22	138,94	99,73	44,25	60,83	100,41
Рогнединский район	53.805856,	243,13	118,85	225,43	237,10	261,82	167,14	130,18	185,60	262,53

Муниципальный район/городской округ	Объекты размещения ТКО	Полигон ТКО Новозыбковский городской округ (на расстоянии 500 м к востоку от южной границы н.п. Мамай)	Полигон ТКО г. Фокино	Полигон ТКО г. Клинцы	Полигон ТКО Новозыбковский городской округ (в 2 км по направлению на юго-запад от села Манюки)	Полигон ТКО Климовского района	Полигон ТКО Суражский район	Полигон ТКО Мглинский район	Полигон ТКО Трубчевский район	Полигон ТКО Суземский район
	Координаты WGS84	52.496112, 32.010614	53.437855, 34.43886	52.74722, 32.166511	52.558053, 32.049897	52.393933, 32.133917	53.045443, 32.410148	53.06682, 32.893079	52.607575, 33.877208	52.315735, 34.154034
	33.560619									
Севский район	52.156089, 34.495091	231,59	172,52	213,89	225,56	209,27	211,07	174,63	90,35	32,28
Стародубский район	52.585277, 32.760346	69,27	172,44	51.56	63,23	56,09	68,00	66,75	86,01	122,38
Суземский район	52.315916, 34.079863	195,30	179,98	177,60	189,27	172,98	174,78	138,34	54,06	5,97
Суражский район	53.013891, 32.393043	76,25	200,51	42,44	70,22	94,94	4,33	38,98	147,58	174,71
Трубчевский район	52.579077, 33.766073	163,37	125,99	145,67	157,34	132,15	142,85	94,04	9,60	49,69
Унечский район	52.845115, 32.670676	75,20	170,73	57,50	69,17	93,89	34,04	32,79	117,80	144,94

Продолжение Таблицы 37

Муниципальное образование	Объекты размещения ТКО	Полигон ТКО Комаричский район	Полигон ТКО Жирятинский район	Полигон ТКО Жуковский район	Полигон ТКО Дятьковский район	Вторая очередь полигона ТКО г. Брянск	Вторая очередь полигона гона ТКО Трубчевский район
	Координаты WGS84	52.435699, 34.836276	53.205642, 33.764138	53.536636, 33.781721	53.667133, 34.320275	53.265316, 34.521591	52.606875, 33.879674
Городской округ г. Брянск	53.243562, 34.363407	132,72	50,89	71,43	56,17	15,22	96,32
Городской округ г. Клинцы	52.753143, 32.233852	304,38	148,97	190,59	224,00	187,65	150,75
Городской округ г. Сельцо	53.373933, 34.105932	169,56	34,26	55,71	54,35	41,69	114,83
Городской округ г. Фокино	53.455436, 34.415923	163,84	63,67	85,11	31,49	43,24	123,21
Городской округ г. Стародуб	52.585277, 32.760346	194,51	117,61	159,24	192,65	156,30	85,90
Новозыбковский городской округ	52.536717, 31.933222	329,30	173,89	215,51	248,92	212,57	175,67
Брасовский район	52.560922, 34.577036	46,53	144,03	171,47	148,65	92,09	105,01
Брянский район	53.303446, 34.068589	160,37	27,48	48,93	59,21	38,11	105,64
Выгоничский район	53.104303, 34.062948	159,33	23,33	88,82	78,95	42,60	68,76
Гордеевский район	52.957803, 31.970259	342,15	186,73	192,47	261,76	225,41	188,51
Дубровский район	53.690163, 33.504878	226,86	65,81	47,37	125,70	104,60	172,13
Дятьковский район	53.597306, 34.339656	177,69	77,52	65,71	9,82	57,09	137,06
Жирятинский район	53.225878, 33.738566	185,96	4,13	45,83	87,79	69,23	95,38

Муниципальное образование	Объекты размещения ТКО	Полигон ТКО Комаричский район	Полигон ТКО Жирятинский район	Полигон ТКО Жуковский район	Полигон ТКО Дятьковский район	Вторая очередь полигона ТКО г. Брянск	Вторая очередь полигона гона ТКО Трубчевский район
	Координаты WGS84	52.435699, 34.836276	53.205642, 33.764138	53.536636, 33.781721	53.667133, 34.320275	53.265316, 34.521591	52.606875, 33.879674
Жуковский район	53.533062, 33.732547	206,96	45,90	4,30	66,28	84,69	152,23
Злынковский район	52.427384, 31.737075	346,00	190,58	232,21	265,62	229,27	192,37
Карачевский район	53.121594, 34.982796	140,78	95,64	123,08	100,26	43,69	141,07
Клетнянский район	53.389907, 33.216825	233,40	72,35	53,90	132,23	111,13	126,91
Климовский район	52.379539, 32.197327	245,14	189,49	231,12	264,52	228,17	136,52
Клинцовский район	52.753143, 32.233852	304,38	148,97	190,59	224,00	187,65	150,75
Комаричский район	52.419003, 34.784097	4,33	179,67	207,11	184,29	127,72	126,69
Красногорский район	53.004918, 31.603037	367,97	212,55	218,29	287,58	251,23	214,33
Мглинский район	53.061069, 32.847806	256,37	97,74	115,72	175,99	139,64	106,20
Навлинский район	52.827011, 34.499188	75,91	112,49	139,93	117,11	60,54	134,39
Погарский район	52.554314, 33.263079	154,37	100,65	142,28	173,32	136,97	45,76
Почепский район	52.929130, 33.454267	209,30	50,67	92,30	128,92	92,57	60,72
Рогнединский район	53.805856, 33.560619	240,22	79,17	60,73	139,05	117,95	185,49
Севский район	52.156089,	45,59	188,10	215,54	192,73	136,16	90,24

Муниципальное образование	Объекты размещения ТКО	Полигон ТКО Комаричский район	Полигон ТКО Жирятинский район	Полигон ТКО Жуковский район	Полигон ТКО Дятьковский район	Вторая очередь полигона ТКО г. Брянск	Вторая очередь полигона гона ТКО Трубчевский район
	Координаты WGS84	52.435699, 34.836276	53.205642, 33.764138	53.536636, 33.781721	53.667133, 34.320275	53.265316, 34.521591	52.606875, 33.879674
	34.495091						
Стародубский район	52.585277, 32.760346	194,51	117,61	159,24	192,65	156,30	85,90
Суземский район	52.315916, 34.079863	78,10	135,03	223,00	200,19	143,62	53,95
Суражский район	53.013891, 32.393043	301,10	145,68	151,42	220,71	184,36	147,46
Трубчевский район	52.579077, 33.766073	121,83	90,57	156,06	146,19	109,84	9,49
Унечский район	52.845115, 32.670676	271,32	115,91	157,53	190,94	154,59	117,69

Описание схемы транспортирования отходов за исключением ТКО не представляется возможным сделать в рамках территориальной схемы обращения с отходами, поскольку эта сфера деятельности не является регулируемой.

Зоны деятельности региональных операторов приведены в разделе 12.

РАЗДЕЛ 9. ДАННЫЕ О ПЛАНИРУЕМЫХ СТРОИТЕЛЬСТВЕ, РЕКОНСТРУКЦИИ, ВЫВЕДЕНИИ ИЗ ЭКСПЛУАТАЦИИ ОБЪЕКТОВ ОБРАБОТКИ, УТИЛИЗАЦИИ, ОБЕЗВРЕЖИВАНИЯ, РАЗМЕЩЕНИЯ ОТХОДОВ

9.1. Предложения по основным мероприятиям, направленным на развитие инфраструктуры экологически и санитарно-эпидемиологически безопасного обращения с отходами, в том числе ТКО

Расчет перспективных объемов утильных компонентов, которые содержатся в ТКО, приведен в таблице 38. Расчет проведен в разрезе по муниципальным образованиям, в соответствии с объемом образования ТКО за 2023 год и морфологическим составом ТКО, представленным в разделе 2.

Таблица 38. Расчет перспективных объемов утильных компонентов ТКО на территории Брянской области

Муниципальный район/городской округ	Образование ТКО за 2024 год, тонн	Масса компонентов ТКО, тонн											
		Пищевые отходы	Бумага, картон	Дерево	Металл черный	Металл цветной	Текстиль	Стекло	Кожа, резина	Камни	Пластмассы	Прочее	Отсев (менее 15 мм)
		40%	*26%*	*4%*	*4%*	*1%*	*3%*	*2%*	*2%*	*0,50%*	*10%*	*2,50%*	*5%*
Брасовский район	6156	2462	1601	246	246	62	186	124	124	31	616	154	308
Брянский район	25083	10033	6522	1003	1003	250	752	501	501	125	2508	627	1254
Выгоничский район	6847	2739	1780	274	274	69	207	137	137	35	685	171	342
Гордеевский район	3176	1270	826	127	127	32	95	64	64	16	318	80	159
Городской округ г. Брянск	169729	67892	44130	6789	6789	1697	5091	3394	3394	849	16973	4243	8487
Городской округ г. Клинцы	24517	9807	6374	981	981	245	735	490	490	123	2452	613	1226
Городской округ г. Сельцо	5486	2194	1426	219	219	55	165	110	110	28	549	137	274
Городской округ г. Фокино	4044	1618	1051	162	162	40	121	80	80	20	404	101	202
Новозыбковский городской округ	16659	6664	4331	666	666	167	500	334	334	83	1666	417	833
Дубровский район	5392	2157	1402	216	216	54	161	108	108	27	539	135	270
Дятьковский район	17931	7124	4662	717	717	179	538	358	358	90	1793	448	897
Жирятинский район	2196	874	571	88	88	22	66	44	44	11	220	55	110
Жуковский муниципальный округ	10646	4258	2768	426	426	106	318	212	212	53	1065	266	533
Злынковский район	4134	1654	1075	165	165	41	124	82	82	21	413	103	207
Карачевский район	10833	4333	2817	433	433	108	325	216	216	54	1083	271	542
Клетнянский район	5610	2244	1459	224	224	56	168	112	112	28	561	140	281
Климовский район	8166	3266	2123	327	327	82	248	165	165	41	817	204	409
Клинцовский район	5678	2271	1476	227	227	57	171	114	114	29	568	142	284
Комаричский район	5200	2080	1352	208	208	52	156	104	104	26	520	130	260
Красногорский район	3606	1442	938	144	144	36	108	72	72	18	361	90	181
Мглинский район	5217	2087	1356	209	209	52	157	104	104	26	522	131	261
Навлинский район	8529	3412	2139	341	341	85	256	170	170	43	853	214	427
Погарский район	9442	3777	2455	378	378	94	283	189	189	47	944	236	472
Почепский район	12035	4814	3129	481	481	120	361	241	241	60	1204	301	602

Муниципальный район/городской округ	Образование ТКО за 2024 год, тонн	Масса компонентов ТКО, тонн											
		Пищевые отходы	Бумага, картон	Дерево	Металл черный	Металл цветной	Текстиль	Стекло	Кожа, резина	Камни	Пластмассы	Прочее	Отсев (менее 15 мм)
		40%	*26%*	*4%*	*4%*	*1%*	*3%*	*2%*	*2%*	*0,50%*	*10%*	*2,50%*	*5%*
Рогнединский район	1977	791	514	79	79	20	61	40	40	10	197	49	99
Севский район	4728	1891	1229	189	189	47	142	94	94	24	473	118	237
Стародубский муниципальный округ	11869	4748	3086	475	475	119	357	238	238	60	1187	297	594
Суземский район	5108	2043	1328	204	204	51	153	102	102	26	511	128	256
Суражский район	7414	2966	1928	297	297	74	222	148	148	37	741	185	371
Трубчевский район	10866	4346	2825	435	435	109	327	218	218	55	1087	272	544
Унечский район	11369	4548	2956	455	455	114	341	227	227	57	1137	284	569

Крупнотоннажными утильными компонентами ТКО, которые ценны для вторичного использования, являются: бумага, картон, полимеры, металлы, стекло.

Максимальный процент отбора утильных компонентов из ТКО возможен при их отборе на стадии сбора отходов, то есть при раздельном накоплении и внедрении системы пунктов приема вторичных ресурсов(как стационарных, так и передвижных).

Раздельное накопление твердых коммунальных отходов предполагает накопление различных видов отходов в различных контейнерах, предназначенных для их накопления. Раздельное накопление отходов может осуществляться путем использования большого количества различных контейнеров для отдельного накопления стекла (в том числе, по цветам), пластика, бумаги и прочих фракций либо путем использования двух различных контейнеров. Принцип системы заключается в разделении отходов на стадии накопления на две составляющие: полезные вторичные компоненты, пригодные для повторного использования (полимерные отходы, бумага, металл, стекло и пр.) и прочие отходы (пищевые и растительные отходы, смет от уборки дворовой территории). Таким образом не происходит смешивание и загрязнение ценных компонентов пищевыми отходами, вторсырье, собираемое отдельно, остается более высокого качества, чем смешанное.

Территориальной схемой предлагается поэтапный переход на раздельное накопление твердых коммунальных отходов.

На первом этапе рекомендуется внедрение селективного накопления на территориях крупных городских агломераций. На втором этапе, после того как у населения выработается практика раздельного накопления, можно рассмотреть возможность внедрения раздельного накопления на большей территории, с привлечением управляющих компаний, при условии экономической целесообразности и достаточности мощностей обрабатывающих предприятий.

Для внедрения системы раздельного накопления отходов отходы вторичного использования целесообразно складировать в евроконтейнеры объемом 1,1 куб. м, имеющие специальную маркировку.

Двухконтейнерная система накопления твердых коммунальных отходов имеет следующие преимущества:

- уменьшение необходимой площади земельного участка для организации контейнерной площадки;
- снижение затрат на обустройство контейнерной площадки;
- снижение затрат на приобретение и обслуживание контейнерного парка;
- снижение затрат на транспортирование отходов за счет сокращения количества транспортных средств и логистических маршрутов для сбора отходов.

С учетом существующих технологических возможностей по сортировке отходов двухконтейнерная система раздельного накопления отходов экономически более эффективна, чем многоконтейнерная.

Внедрение раздельного накопления твёрдых коммунальных отходов целесообразно осуществлять поэтапно, с использованием "пилотных" городов, расположенных в каждой из зон деятельности региональных операторов. Внедрение целесообразно начинать с относительно больших населенных пунктов, а также населенных пунктов, рядом с которыми расположены сортировочные мощности.

9.2. Обоснование основных параметров предлагаемых к созданию объектов системы обращения с отходами

Разработка территориальной схемы обращения с отходами в части объектов обращения с отходами строилась на следующих базовых принципах:

1. В соответствии с пунктом 8 статьи 12 Федерального закона от 24.06.1998 № 89-ФЗ "Об отходах производства и потребления" захоронение отходов, в состав которых входят полезные компоненты, подлежащие утилизации, запрещается. Таким образом,

максимально возможный объем ТКО, из которого может быть выделена полезная фракция, перед захоронением должен проходить обработку.

2. В целях минимизации накопленного экологического ущерба, объекты по утилизации, обработке, обезвреживанию и размещению отходов должны соответствовать требованиям природоохранного законодательства с учетом установленных ограничений и запретов, в том числе предусмотренных статьей 12 Федерального закона от 24.06.1998 № 89-ФЗ "Об отходах производства и потребления". К числу обязательных требований для объектов размещения ТКО относятся такие, как: наличие системы учета поступающих отходов, наличие весового и видового контроля поступающих отходов, наличие системы обустройства объектов (подъездные пути, ограждение, накопление и отвод фильтрата, биогаза, дезинфекционные ванны и пр.), наличие регистрации объектов в ГРОРО, наличие лицензии на осуществление деятельности у организации, эксплуатирующей объект, наличие заключений экологической экспертизы на проектную документацию и окончательное установление санитарно-защитной зоны, наличие программы экологического контроля.

3. В соответствии с Рекомендациями Федеральной службы по надзору в сфере природопользования Министерства природных ресурсов и экологии Российской Федерации от 31.05.2016 № АС-03-03-36/10394, для сокращения вовлекаемых земельных ресурсов под размещение отходов, в первую очередь рассматривалась возможность приведения в соответствие с нормами действующего природоохранного законодательства существующих (в том числе фактически эксплуатируемых) объектов размещения отходов, в том числе не включенных в ГРОРО.

Для своевременного перенаправления потоков ТКО от источников образования и потоков балластных фракций обработанных ТКО, требуется введение в эксплуатацию новых объектов их захоронения с достаточной емкостью.

Потоки ТКО, из которых могут быть выделены полезные фракции, перед захоронением должны проходить обработку. В ходе реализации предложений территориальной схемы к 2028 году планируется введенные в эксплуатацию объектов обработки, позволяющих осуществлять сортировку более 90% ТКО, образующихся на территории Брянской области.

Для достижения поставленных целевых показателей по обработке и утилизации отходов территориальной схемой предлагаются соответствующие мероприятия (таблица 39).

Количество перспективных объектов размещения, обработки, обезвреживания и их основные технологические параметры определены на основании:

1. Расположения областей количественной концентрации отходов.

2. Логистических расчетов по оптимизации транспортной схемы перемещения ТКО и их балластных фракций после обработки, сгенерированных электронной моделью.

3. Оптимизации тарифного уровня в зоне обслуживания регионального оператора.

Планируемые технологические решения для вновь вводимых объектов представлены в Приложении А13 к территориальной схеме.

В результате анализа потребности создания новых и реконструкции имеющихся объектов сформирован сценарий развития системы по обращению с отходами в Брянской области.

В таблице 39 приведен перечень мероприятий, планируемых в соответствии со сценарием.

Таблица 39.Перечень мероприятий, предлагаемых территориальной схемой

Зона деятельности регионального оператора	Год	Объект	Расположение или географические координаты	Мероприятие	Прочая информация
Зона 1	2027	Оборудование и ввод в эксплуатацию площадки компостирования в Трубчевском районе, мощностью 8 тыс. т в год	52.613193, 33.862223	Оснащение в соответствии с проектной сметной документацией необходимым оборудованием для утилизации ТКО	-
Зона 1	2025	Контейнерные площадоки для накопления ТКО	Брянский район; Выгоничский район; Дубровский район; Дятьковский район; Навлинский район; Жуковский муниципальный округ; Г. Брянск	Строительство и обустройство контейнерных площадок	На 2025 год планируется построить 201 контейнерную площадку, дооборудовать и реконструировать 41 контейнерную площадку
Зона 1	2025	Контейнеры и бункеры для накопления ТКО	Брянский район; Дубровский район; Дятьковский район; Навлинский район; Рогнединский район	Покупка и замена контейнеров и бункеров предназначенных для накопления ТКО	На 2025 год планируется закупка и замена контейнеров и бункеров в количестве 85 штук
Зона 1	2024-2027 годы	Полигон ТКО Трубчевский район	52.607575, 33.877208	Вывод из эксплуатации и подготовка к рекультивации	Объект заполнен
Зона 1	2027	Мусоросортировочный комплекс АО "Чистая планета"	53.25768, 34.531788	Реконструкция объекта	Отбор сырья для компостирования
Зона 1	2024-2026 годы	Строительство 2-й очереди полигона ТКО г. Брянс пос. Б. Полпино с площадкой компостирования	53.265316, 34.521591	Ввод в эксплуатацию	Вместимость 5370 тыс.тонн; Мощность 205 тыс. т в год; мощность площадки компостирования 65 тыс. т в год.
Зона 1	2026	Строительство 2-й очереди полигона ТКО Трубчевский район	52.606875, 33.879674	Ввод в эксплуатацию	Вместимость 400,0 тыс.тонн Мощностть 20,0 тыс.т в год
Зона 1	2024-2028 годы	Полигон ТКО г. Брянск	53.265316, 34.521591	Вывод из эксплуатации и подготовка к рекультивации	Объект заполнен
Зона 1	2026-2028 годы	Полигон ТКО Суземский район	52.315735, 34.154034	Вывод из эксплуатации и подготовка к рекультивации	По факту заполнения
Зона 1	2027-2030 годы	Полигон ТКО Жирятинский район	53.205642, 33.764138	Вывод из эксплуатации и подготовка к	По факту заполнения

Зона деятельности регионального оператора	Год	Объект	Расположение или географические координаты	Мероприятие	Прочая информация
				рекультивации	
Зона 1	2028-2030 годы	Полигон ТКО г. Фокино	53.437855, 34.43886	Вывод из эксплуатации и подготовка к рекультивации	По факту заполнения
Зона 2	2025	Контейнерные площадки, предназначенные для накопления ТКО	Городской округ г. Клинцы; Мглинский район; Стародубский муниципальный округ	Строительство и обустройство контейнерных площадок	На 2025 год планируется построить 34 контейнерные площадки, дооборудовать и реконструировать 78 контейнерных площадок
Зона 2	2025	Контейнеры и бункеры для накопления ТКО	Городской округ г. Клинцы; Мглинский район	Покупка и замена контейнеров и бункеров предназначенных для накопления ТКО	На 2025 год планируется закупка и замена контейнеров и бункеров в количестве 77 штук
Зона 2	2027	Оборудование и ввод в эксплуатацию площадки компостирования в Суражском районе, мощностью 8 тыс. т в год	53.045677, 32.405432	Оснащение в соответствии с проектной сметной документацией необходимым оборудованием для утилизации ТКО	-
Зона 2	2022-2025 годы	Полигон ТКО Унечский район	52.832957, 32.596172	Вывод из эксплуатации и подготовка к рекультивации	Объект заполнен
Зона 2	2025	Несанкционированная свалка в Красногорском районе	53.022586, 31.622605	Рекультивация свалка в Красногорском районе Брянской области	Свалка закрыта судом
Зона 2	2024 - 2027 годы	Полигон ТКО г. Клинцы	52.74722, 32.166511 52.74685, 32.16766	Реконструкция полигона в соответствии с требованиями законодательства, оснащение весовым контролем и системой видеонаблюдения Мусоросортировочная станция в г. Клинцы с площадкой компостирования	Включение в перечень объектов размещения твердых коммунальных отходов для его эксплуатации на период до 01.01.2026, включение в ГРОРО Мощность полигона и мусоросортировочной станции 75 тыс. тонн / год Отбор ВМР, сырья для компостирования (отбор сырья для компостирования с 2027 года мощность площадки компостирования 22,0 тыс. т в год) Ввод в эксплуатацию
Зона 2	2026-2029 годы	Полигон ТКО Климовского района	52.393933, 32.133917	Вывод из эксплуатации и подготовка к	По факту заполнения

Зона деятельности регионального оператора	Год	Объект	Расположение или географические координаты	Мероприятие	Прочая информация
				рекультивации	

При проектировании, строительстве/реконструкции и рекультивации объектов обращения с отходами должны соблюдаться положения следующих документов:

- Информационно-технического справочника по наилучшим доступным технологиям "Размещение отходов производства и потребления" ИТС 17-2016;
- Информационно-технического справочника по наилучшим доступным технологиям "Утилизация и обезвреживание отходов (кроме обезвреживания термическим способом (сжигание отходов)"ИТС 15-2016;
- ГОСТ Р 56828.31-2017 Наилучшие доступные технологии. Ресурсосбережение. Иерархический порядок обращения с отходами;
- Федерального закона от 23.11.1995 № 174-ФЗ "Об экологической экспертизе"(с последующими изменениями и дополнениями);
- СП от 17.11.2017 № 320.1325800.2017 "Полигоны для твердых коммунальных отходов. Проектирование, эксплуатация и рекультивация".

Конкретные технологические решения в части строительства / реконструкции / рекультивации объектов обращения с отходами будут предусмотрены на этапе подготовки и согласования проектно-технической документации при условии выполнения запланированных целевых показателей, установленных территориальной схемой, и соответствия наилучшим доступным технологиям.

РАЗДЕЛ 10. ОЦЕНКА ОБЪЕМА СООТВЕТСТВУЮЩИХ КАПИТАЛЬНЫХ ВЛОЖЕНИЙ В СТРОИТЕЛЬСТВО, РЕКОНСТРУКЦИЮ, ВЫВЕДЕНИЕ ИЗ ЭКСПЛУАТАЦИИ ОБЪЕКТОВ ОБРАБОТКИ, УТИЛИЗАЦИИ, ОБЕЗВРЕЖИВАНИЯ, РАЗМЕЩЕНИЯ ОТХОДОВ, В ТОМ ЧИСЛЕ ТВЕРДЫХ КОММУНАЛЬНЫХ ОТХОДОВ

Создание перспективной инфраструктуры обращения с отходами включает в себя как строительство новых объектов обращения с отходами, так и реконструкцию действующих объектов.

Суммы капитальных вложений, требуемых на указанные в разделе 9 мероприятия, рассчитаны на основании утвержденных инвестиционных программ, данных о сметной стоимости в соответствии с проектно-сметной документацией или оценочно на основании укрупненных нормативов цены строительства, а при их отсутствии на основании проектов-аналогов по удельным затратам на тонну мощности.

Размер капитальных вложений подлежит утверждению управлением государственного регулирования тарифов Брянской области в рамках рассмотрения и согласования инвестиционных и производственных программ на строительство/реконструкцию объектов обращения с отходами. Расчетные значения капитальных вложений в разрезе объектов обращения с ТКО, эксплуатация которых предполагается на протяжении срока действия территориальной схемы, представлены в Приложении Б2 к территориальной схеме.

Прогнозные значения инвестиций для мероприятий, предлагаемых к реализации согласно Таблице 39, представлены в Таблице 40.

Таблица 40. Прогнозные инвестиции в создание/реконструкцию, объектов обработки и размещения отходов на период с 2024-2030 гг., тыс. рублей

Источник инвестиций	Объекты размещения	Объекты обработки	Итого
Бюджетные инвестиции	2 067 379,57	209 370,20	2 276 749,77
Внебюджетные инвестиции	0	742 469,37	742 469,37
Итого	2 067 379,57	951 839,57	3 019 219,14

Затраты на выведение из эксплуатации действующих объектов размещения отходов рассчитаны на основе проектов рекультивации объектов размещения отходов в различных субъектах Российской Федерации по данным сведений публичных торгов. Стоимость работ была приведена к ценам 2024года и составила 19034,023 рублей на 1 гектар. Сводная таблица с прогнозной стоимостью рекультивации по каждому из выводимых из эксплуатации объектов размещения ТКО приведена в разделе 5 (Таблица 32).

Деятельность объектов обработки, утилизации, обезвреживания, размещения отходов, не относящихся к твердым коммунальным отходам, не регулируется государством, в связи с этим строительство/реконструкция или рекультивация таких объектов не требует отражения в территориальной схеме.

РАЗДЕЛ 11. ПРОГНОЗНЫЕ ЗНАЧЕНИЯ ПРЕДЕЛЬНЫХ ТАРИФОВ В ОБЛАСТИ ОБРАЩЕНИЯ С ТВЕРДЫМИ КОММУНАЛЬНЫМИ ОТХОДАМИ

Прогнозные значения предельных тарифов определены по аналогии с установлением тарифов в области обращения с твердыми коммунальными отходами в соответствии с Основами ценообразования в области обращения с твердыми коммунальными отходами, утвержденными постановлением Правительства Российской Федерации от 30 мая 2016 № 484 "О ценообразовании в области обращения с твердыми коммунальными отходами", с учетом прогнозных показателей, предусмотренных прогнозом социально-экономического развития Российской Федерации.

Прогнозные значения предельных тарифов рассчитаны на основе следующих параметров:

1) Тарифы действующих объектов обращения с отходами приняты на уровне, установленном управлением государственного регулирования тарифов Брянской области.

Прогнозные значения предельных тарифов в области обращения с твердыми коммунальными отходами не учитывают корректировок необходимой валовой выручки, в том числе связанных с изменением законодательства Российской Федерации, возмещением экономически обоснованных и не учтенных органом регулирования расходов, недополученных доходов, а также исключением необоснованно полученных доходов.

Прогнозные значения тарифов для каждого объекта обращения с ТКО представлены в Приложении Б2.

Предельные тарифы в области обращения с твердыми коммунальными отходами утверждаются управлением государственного регулирования тарифов Брянской области. Значения тарифов, приведенные в территориальной схеме, являются прогнозными и носят справочный характер.

Таблица 41.1. Прогнозный единый тариф регионального оператора

	Ед. изм.	2020	2021	2022	2023	2024	2025	2026	2027	2028	2029	2030
Всего по субъекту												
Единый тариф регионального оператора	руб./ тонна	2247,91	2531,12	2665,66	3001,04	3355,81	3755,15	3916,62	4073,29	4236,22	4405,67	4581,89
С учетом 20% НДС	руб./ тонна	2697,49	3037,34	3198,79	3601,25	4026,97	4281,00	4699,95	4887,95	5083,46	5286,80	5498,27
Единый тариф регионального оператора	руб./ куб.м	394,22	379,72	399,90	431,90	482,85	540,31	563,54	586,08	609,53	633,91	659,26
С учетом 20% НДС	руб./ куб.м	473,06	455,66	479,88	479,88	579,42	648,37	676,25	703,30	731,43	760,69	791,12
Единый тариф регионального оператора	руб./ тонна	2247,91	2531,12	2665,66	3001,04	3355,81	3755,15	3916,62	4073,29	4236,22	4405,67	4581,89
С учетом 20% НДС	руб./ тонна	2697,49	3037,34	3198,79	3601,25	4026,97	4281,00	4699,95	4887,95	5083,46	5286,80	5498,27
Единый тариф регионального оператора	руб./ куб.м	394,22	379,72	399,90	431,90	482,85	540,31	563,54	586,08	609,53	633,91	659,26
С учетом 20% НДС	руб./ куб.м	473,06	455,66	479,88	479,88	579,42	648,37	676,25	703,30	731,43	760,69	791,12
Единый тариф регионального оператора	руб./ тонна	2247,91	2531,12	2665,66	3001,04	3355,81	3755,15	3916,62	4073,29	4236,22	4405,67	4581,89
С учетом 20% НДС	руб./ тонна	2697,49	3037,34	3198,79	3601,25	4026,97	4281,00	4699,95	4887,95	5083,46	5286,80	5498,27
Единый тариф регионального оператора	руб./ куб.м	394,22	379,72	399,90	431,90	482,85	540,31	563,54	586,08	609,53	633,91	659,26
С учетом 20% НДС	руб./ куб.м	473,06	455,66	479,88	479,88	579,42	648,37	676,25	703,30	731,43	760,69	791,12

Единый тариф регионального оператора устанавливается управлением государственного регулирования тарифов Брянской области в рамках действующего законодательства и его рост не должен превышать установленный темп роста совокупного платежа граждан за коммунальные услуги. В таблице 41.2 представлены прогнозные значения с учетом действующего в 2020 году единого тарифа регионального оператора по двум зонам деятельности с учетом роста, не превышающего индекс потребительских цен, одобренный прогнозом Минэкономразвития РФ на 2020-2030 гг.

Таблица 41.2. Прогнозный единый тариф регионального оператора (с учетом роста, не превышающего ИПЦ)

	Ед. изм.	2020	2021	2022	2023	2024	2025	2026	2027	2028	2029	2030
Всего по субъекту												
Единый тариф регионального оператора	руб./ тонна	2247,91	2531,12	2665,66	3001,04	3355,81	3550,45	3703,12	3851,24	4005,29	4165,50	4332,12
С учетом 20% НДС	руб./ тонна	2697,49	3037,34	3198,79	3601,25	4026,97	4260,54	4443,74	4621,49	4806,35	4998,60	5198,55
Единый тариф регионального оператора	руб./ куб.м	394,22	379,72	399,90	431,90	482,85	510,86	532,82	554,13	576,30	599,35	623,33
С учетом 20% НДС	руб./ куб.м	473,06	455,66	479,88	479,88	579,42	613,03	639,39	664,96	691,56	719,22	747,99
Зона деятельности №1												

	Ед. изм.	2020	2021	2022	2023	2024	2025	2026	2027	2028	2029	2030
Единый тариф регионального оператора	руб./ тонна	2247,91	2531,12	2665,66	3001,04	3355,81	3550,45	3703,12	3851,24	4005,29	4165,50	4332,12
С учетом 20% НДС	руб./ тонна	2697,49	3037,34	3198,79	3601,25	4026,97	4260,54	4443,74	4621,49	4806,35	4998,60	5198,55
Единый тариф регионального оператора	руб./ куб.м	394,22	379,72	399,90	431,90	482,85	510,86	532,82	554,13	576,30	599,35	623,33
С учетом 20% НДС	руб./ куб.м	473,06	455,66	479,88	479,88	579,42	613,03	639,39	664,96	691,56	719,22	747,99
Зона деятельности №2												
Единый тариф регионального оператора	руб./ тонна	2697,49	2531,12	2665,66	3001,04	3355,81	3550,45	3703,12	3851,24	4005,29	4165,50	4332,12
С учетом 20% НДС	руб./ тонна	394,22	3037,34	3198,79	3601,25	4026,97	4260,54	4443,74	4621,49	4806,35	4998,60	5198,55
Единый тариф регионального оператора	руб./ куб.м	473,06	379,72	399,90	431,90	482,85	510,86	532,82	554,13	576,30	599,35	623,33
С учетом 20% НДС	руб./ куб.м	2247,91	455,66	479,88	479,88	579,42	613,03	639,39	664,96	691,56	719,22	747,99

РАЗДЕЛ 12. СВЕДЕНИЯ О ЗОНАХ ДЕЯТЕЛЬНОСТИ РЕГИОНАЛЬНЫХ ОПЕРАТОРОВ

На территории Брянской области сформировано две зоны деятельности региональных операторов.

Описание зон деятельности региональных операторов на территории Брянской области представлено в таблице 42.

Таблица 42. Описание зон деятельности региональных операторов

Наименование зоны деятельности	Региональный оператор	Муниципальные образования, входящие в зону	Численность населения на 01.01.2024, человек	Масса образующихся ТКО, тонн	Объем образующихся ТКО, куб.м в год
зона деятельности № 1	АО «Чистая планета»	Брасовский район, городской округ г. Брянск, Брянский район, Выгоничский район, Дубровский район, Дятьковский район, Жирятинский район, Жуковский муниципальный округ, Карачевский район, Клетнянский район, Комаричский район, Навлинский район, Почепский район, Рогнединский район, Севский район, Суземский район, Сельцовский городской округ, Трубчевский район, городской округ г. Фокино	819023	345905	2317426
зона деятельности № 2	АО «Чистая планета»	Гордеевский район, Злынковский район, Красногорский район, Климовский район, Клинцовский район,городской округ г. Клинцы, Мглинский район, Новозыбковский городской округ, Суражский район, Унечский район, Погарский район, Стародубский муниципальный округ	323381	128169	902296

Зона деятельности № 1: Соглашение № 1 от 28 апреля 2018 года между департаментом природных ресурсов и экологии Брянской области и региональным оператором № 1 (зона деятельности – районы северной, восточной и южной частей области) по обращению с твердыми коммунальными отходами на территории Брянской области.

Зона деятельности № 2: Соглашение № 2 от 03 мая 2018 года между департаментом природных ресурсов и экологии Брянской области и региональным оператором № 2 (зона деятельности – районы западной части Брянской области) по обращению с твердыми коммунальными отходами на территории Брянской области.

Рисунок 4. Деление территории Брянской области на зоны деятельности региональных операторов

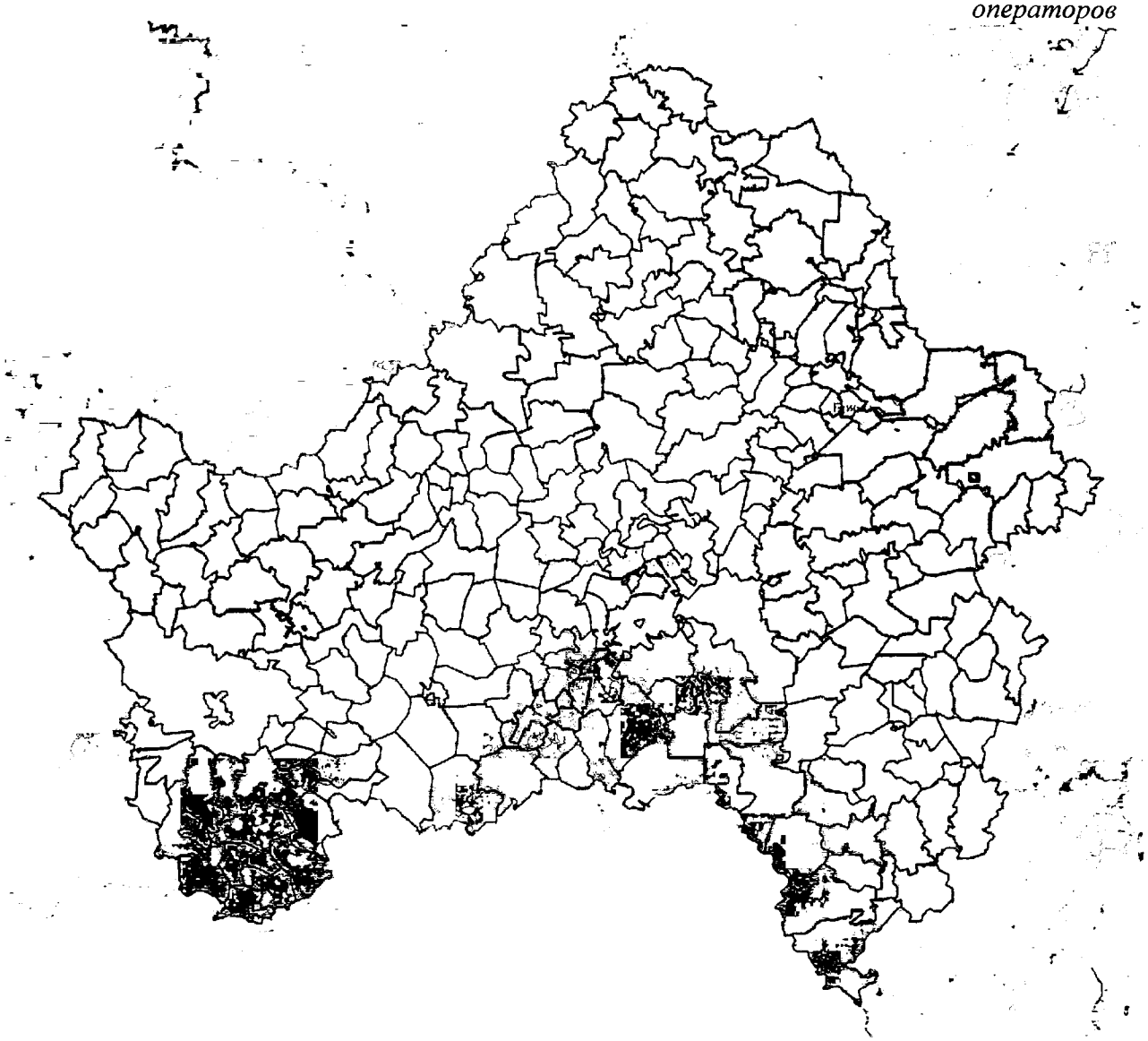

Средняя расчетная плотность ТКО по зонам деятельности региональных операторов составляет:

- зона деятельности № 1 – 143,92 кг на куб.м.
- зона деятельности № 2 – 143,92 кг на куб.м.

РАЗДЕЛ 13. ЭЛЕКТРОННАЯ МОДЕЛЬ ТЕРРИТОРИАЛЬНОЙ СХЕМЫ

Электронная модель территориальной схемы обращения с отходами размещена в публичном доступе в сети Интернет по ссылке: ЭМ ТСОО Брянской области

Приложение 1 к приказу департамента природных ресурсов и экологии Брянской области от 2024 г. № (Приложение А1. "Реестр источников образования ТКО в разрезе поселений", утвержденное приказом департамента природных ресурсов и экологии Брянской области от 16 декабря 2024 г. № 668

№ п/п	Муниципальные районы/Городские округа	Поселение	Географические координаты WGS84	Код ОКТМО	Общая масса ТКО (тонн)	Домовладения (многоквартирные дома, индивидуальные жилые дома) (тонн)	*в том числе крупногабаритные отходы (тонн)*	Объекты, не относящиеся к жилому фонду (тонн)	Общий объем ТКО (куб.м)	Домовладения (многоквартирные дома, индивидуальные жилые дома) (куб.м)	*в том числе крупногабаритные отходы (куб.м)*	Объекты, не относящиеся к жилому фонду (куб.м)
1	Городской округ г. Брянск	г. Брянск	53.243562 34.363407	15701000	151 287,62	126 869,62	18 934,33	24 418,94	1 051 200,95	831 831,29	124 209,71	219 369,66
2	Городской округ г. Клинцы	г. Клинцы	52.753143 32.233852	15715000	25 409,84	21 337,20	3 157,91	4 072,64	176 559,46	139 972,56	20 715,94	36 586,90
3	Сельцовский городской округ	г. Сельцо	53.373933 34.105932	15725000	5 847,23	4 910,04	726,69	937,18	40 629,26	32 210,01	4 767,08	8 419,25
4	Городской округ г. Фокино	г. Фокино	53.455436 34.415923	15710000	4 556,32	3 826,04	566,25	730,28	31 659,43	25 098,92	3 714,64	6 560,51
5	Новозыбковский городской округ	г. Новозыбков	52.536717 31.933222	15720000	18 367,52	15 423,61	2 282,69	2 943,91	127 626,13	101 179,26	14 974,53	26 446,87
6	Брасовский муниципальный район	Локотское городское поселение	52.560922 34.577036	15604151	4 023,81	3 378,88	500,07	644,93	27 959,35	22 165,57	3 280,50	5 793,78
7	Брасовский муниципальный район	Дубровское сельское поселение	52.692639 34.537905	15604404	132,67	111,40	16,49	21,26	921,82	730,80	108,16	191,02
8	Брасовский муниципальный район	Брасовское сельское поселение	52.590054 34.604021	15604408	455,48	382,48	56,61	73,00	3 164,92	2 509,08	371,34	655,84
9	Брасовский муниципальный район	Вербское сельское поселение	52.668726 34.942632	15604412	93,60	78,60	11,63	15,00	650,40	515,62	76,31	134,78
10	Брасовский муниципальный район	Вороновологское сельское поселение	52.539182 34.504452	15604414	361,14	303,26	44,88	57,88	2 509,40	1 989,40	294,43	520,00
11	Брасовский муниципальный район	Глодневское сельское поселение	52.643379 34.819141	15604416	297,39	249,73	36,96	47,67	2 066,42	1 638,21	242,46	428,21
12	Брасовский муниципальный район	Добриковское сельское поселение	52.704520 34.745712	15604424	199,00	167,10	24,73	31,90	1 382,73	1 096,20	162,24	286,53
13	Брасовский муниципальный район	Крупецкое сельское поселение	52.512609 34.415078	15604432	277,12	232,71	34,44	44,42	1 925,58	1 526,56	225,93	399,02
14	Брасовский муниципальный район	Сныткинское сельское поселение	52.600124 34.670353	15604436	270,86	227,45	33,66	43,41	1 882,05	1 492,05	220,82	390,00
15	Брасовский муниципальный район	Столбовское сельское поселение	52.601579 34.780675	15604440	205,26	172,36	25,51	32,90	1 426,26	1 130,71	167,35	295,55
16	Брасовский муниципальный район	Погребское сельское поселение	52.652542 34.528850	15604444	541,72	454,89	67,32	86,83	3 764,10	2 984,10	441,65	780,00
17	Брянский муниципальный район	Глинищевское сельское поселение	53.303446 34.068589	15608404	2 159,87	1 813,69	268,43	346,18	15 007,76	11 897,83	1 760,88	3 109,93
18	Брянский муниципальный район	Добрунское сельское поселение	53.192004 34.237571	15608412	2 353,34	1 976,15	292,47	377,19	16 352,08	12 963,58	1 918,61	3 388,50
19	Брянский муниципальный район	Домашовское сельское поселение	53.459430 34.055366	15608416	242,85	203,93	30,18	38,92	1 687,44	1 337,77	197,99	349,67
20	Брянский муниципальный район	Журиничское сельское поселение	53.312889 34.708801	15608424	567,51	476,55	70,53	90,96	3 943,35	3 126,20	462,68	817,15
21	Брянский муниципальный район	Мичуринское сельское поселение	53.274772 34.235433	15608440	1 732,76	1 455,03	215,35	277,72	12 040,01	9 545,06	1 412,67	2 494,95
22	Брянский муниципальный район	Новодарковичское сельское поселение	53.381599 34.317890	15608442	1 407,73	1 182,10	174,95	225,63	9 781,55	7 754,60	1 147,68	2 026,95
23	Брянский муниципальный район	Нетьинское сельское поселение	53.348010 34.194802	15608443	1 393,72	1 170,34	173,21	223,38	9 684,24	7 677,46	1 136,26	2 006,78
24	Брянский муниципальный район	Новосельское сельское поселение	53.321507 33.775325	15608444	584,83	491,10	72,68	93,74	4 063,69	3 221,61	476,80	842,08
25	Брянский муниципальный район	Отрадненское сельское поселение	53.327617 34.173135	15608450	1 092,65	917,52	135,79	175,13	7 592,22	6 018,95	890,80	1 573,27
26	Брянский муниципальный район	Пальцовское сельское поселение	53.287478 34.924405	15608451	302,18	253,75	37,55	48,43	2 099,70	1 664,60	246,36	435,10

27	Брянский муниципальный район	Свенское сельское поселение	53.138532 34.363560	15608454	1 355,77	1 138,47	168,49	217,30	9 420,50	7 468,37	1 105,32	1 952,13
28	Брянский муниципальный район	Снежское сельское поселение	53.263010 34.296680	15608455	4 135,11	3 472,34	513,91	662,77	28 732,65	22 778,63	3 371,24	5 954,02
29	Брянский муниципальный район	Стеклянноградицкое сельское поселение	53.374610 34.488066	15608460	1 671,58	1 403,67	207,74	267,92	11 614,95	9 208,08	1 362,80	2 406,87
30	Брянский муниципальный район	Супоневское сельское поселение	53.208079 34.319722	15608463	4 126,63	3 465,22	512,85	661,41	28 673,76	22 731,94	3 364,33	5 941,82
31	Брянский муниципальный район	Чернетовское сельское поселение	53.348435 34.010298	15608488	505,60	424,57	62,84	81,04	3 513,16	2 785,16	412,20	728,00
32	Выгоничский муниципальный район	Выгоничское городское поселение	53.104303 34.062948	15610151	2 643,36	2 219,68	328,51	423,67	18 367,28	14 561,19	2 155,06	3 806,09
33	Выгоничский муниципальный район	Кокинское сельское поселение	53.154929 34.123027	15610415	2 219,20	1 863,51	275,80	355,69	15 420,02	12 224,66	1 809,25	3 195,36
34	Выгоничский муниципальный район	Красносельское сельское поселение	53.067016 33.909165	15610421	475,02	398,88	59,03	76,13	3 300,63	2 616,67	387,27	683,96
35	Выгоничский муниципальный район	Орменское сельское поселение	53.150274 33.912246	15610433	421,21	353,70	52,35	67,51	2 926,78	2 320,29	343,40	606,49
36	Выгоничский муниципальный район	Сосновское сельское поселение	53.007303 33.997712	15610442	318,77	267,67	39,62	51,09	2 214,93	1 755,95	259,88	458,98
37	Выгоничский муниципальный район	Утынское сельское поселение	52.871567 33.955734	15610448	316,19	265,51	39,30	50,68	2 197,01	1 741,74	257,78	455,27
38	Выгоничский муниципальный район	Хмелевское сельское поселение	53.031413 33.896885	15610453	421,95	354,32	52,44	67,63	2 931,90	2 324,35	344,00	607,55
39	Выгоничский муниципальный район	Хутор-Борское сельское поселение	53.110963 34.235927	15610454	260,54	218,78	32,38	41,76	1 810,35	1 435,21	212,41	375,14
40	Гордеевский муниципальный район	Мирнинское сельское поселение	52.821210 31.730562	15611402	586,68	492,64	72,91	94,03	4 076,50	3 231,76	478,30	844,74
41	Гордеевский муниципальный район	Глинновское сельское поселение	53.051527 32.085837	15611404	273,81	229,92	34,03	43,89	1 902,54	1 508,29	223,23	394,25
42	Гордеевский муниципальный район	Гордеевское сельское поселение	52.957803 31.970259	15611406	1 191,04	1 000,14	148,02	190,90	8 275,90	6 560,96	971,02	1 714,94
43	Гордеевский муниципальный район	Петровобудское сельское поселение	52.860483 31.763818	15611440	335,35	281,60	41,68	53,75	2 330,16	1 847,30	273,40	482,86
44	Гордеевский муниципальный район	Рудневоробьевское сельское поселение	52.992719 31.956309	15611445	380,31	319,35	47,26	60,95	2 642,55	2 094,96	310,05	547,59
45	Гордеевский муниципальный район	Творишинское сельское поселение	52.935947 32.039708	15611460	534,35	448,70	66,41	85,64	3 712,89	2 943,50	435,64	769,39
46	Гордеевский муниципальный район	Уношевское сельское поселение	53.003119 31.810350	15611464	370,36	311,00	46,03	59,36	2 573,42	2 040,15	301,94	533,27
47	Дубровский муниципальный район	Дубровское городское поселение	53.690163 33.504878	15612151	2 969,86	2 493,86	369,09	476,00	20 635,99	16 359,77	2 421,25	4 276,22
48	Дубровский муниципальный район	Алешинское сельское поселение	53.637680 33.456603	15612407	159,20	133,68	19,78	25,52	1 106,19	876,96	129,79	229,23
49	Дубровский муниципальный район	Пеклинское сельское поселение	53.550431 33.520635	15612428	359,30	301,71	44,65	57,59	2 496,60	1 979,25	292,93	517,35
50	Дубровский муниципальный район	Рековичское сельское поселение	53.661638 33.600459	15612432	378,10	317,50	46,99	60,60	2 627,19	2 082,78	308,25	544,41
51	Дубровский муниципальный район	Рябчинское сельское поселение	53.563364 33.463475	15612436	256,12	215,07	31,83	41,05	1 779,63	1 410,85	208,81	368,78
52	Дубровский муниципальный район	Сергеевское сельское поселение	53.642826 33.162971	15612440	100,60	84,48	12,50	16,12	699,05	554,19	82,02	144,86
53	Дубровский муниципальный район	Сещинское сельское поселение	53.733229 33.331234	15612448	1 724,28	1 447,92	214,29	276,36	11 981,11	9 498,37	1 405,76	2 482,74
54	Дятьковский муниципальный район	Дятьковское городское поселение	53.597306 34.339656	15616104	9 433,24	7 921,30	1 172,35	1 511,94	65 546,60	51 963,94	7 690,66	13 582,66
55	Дятьковский муниципальный район	Бытошское городское поселение	53.819434 34.091191	15616153	1 723,91	1 447,61	214,25	276,31	11 978,55	9 496,34	1 405,46	2 482,21
56	Дятьковский муниципальный район	Ивотское городское поселение	53.675066 34.197533	15616156	2 618,30	2 198,64	325,40	419,66	18 193,16	14 423,15	2 134,63	3 770,01
57	Дятьковский муниципальный район	Любохонское городское поселение	53.506422 34.384347	15616159	2 185,29	1 835,04	271,59	350,25	15 184,44	12 037,90	1 781,61	3 146,54
58	Дятьковский муниципальный район	Старское городское поселение	53.623156 34.151432	15616163	1 529,34	1 284,22	190,06	245,12	10 626,55	8 424,50	1 246,83	2 202,05

59	Дятьковский муниципальный район	Березинское сельское поселение	53.484358 34.444049	15616404	846,48	710,81	105,20	135,67	5 881,73	4 662,91	690,11	1 218,82
60	Дятьковский муниципальный район	Большежуковское сельское поселение	53.566835 34.372346	15616408	1 012,31	850,06	125,81	162,25	7 034,01	5 576,41	825,31	1 457,60
61	Дятьковский муниципальный район	Верховское сельское поселение	53.435823 34.495496	15616416	93,23	78,29	11,59	14,94	647,84	513,59	76,01	134,25
62	Дятьковский муниципальный район	Немеричское сельское поселение	53.846125 34.002132	15616420	241,75	203,00	30,04	38,75	1 679,76	1 331,68	197,09	348,08
63	Дятьковский муниципальный район	Слободищенское сельское поселение	53.515820 34.326325	15616432	913,18	766,82	113,49	146,36	6 345,20	5 030,34	744,49	1 314,86
64	Жирятинский муниципальный район	Воробейнское сельское поселение	53.153093 33.501034	15620404	609,52	511,83	75,75	97,69	4 235,26	3 357,62	496,93	877,64
65	Жирятинский муниципальный район	Жирятинское сельское поселение	53.224018 33.722513	15620420	1 534,50	1 288,55	190,71	245,95	10 662,40	8 452,92	1 251,03	2 209,48
66	Жирятинский муниципальный район	Морачевское сельское поселение	53.300697 33.610359	15620427	256,85	215,69	31,92	41,17	1 784,75	1 414,91	209,41	369,84
67	Жуковский муниципальный округ	Жуковский муниципальный округ	53.533062 33.732547	15502000	12 054,12	10 122,11	1 498,07	1 932,01	83 757,69	66 401,30	9 827,39	17 356,39
68	Злынковский муниципальный район	Злынковское городское поселение	52.427384 31.737075	15623101	1 987,40	1 668,86	246,99	318,54	13 809,39	10 947,79	1 620,27	2 861,60
69	Злынковский муниципальный район	Вышковское городское поселение	52.477261 31.687703	15623153	1 130,60	949,39	140,51	181,21	7 855,96	6 228,04	921,75	1 627,92
70	Злынковский муниципальный район	Денисковичское сельское поселение	52.313516 31.706236	15623410	230,32	193,41	28,62	36,92	1 600,38	1 268,75	187,78	331,63
71	Злынковский муниципальный район	Роговское сельское поселение	52.313978 31.954386	15623429	287,81	241,68	35,77	46,13	1 999,84	1 585,43	234,64	414,41
72	Злынковский муниципальный район	Спиридоновобудское сельское поселение	52.282288 31.780948	15623433	406,84	341,63	50,56	65,21	2 826,92	2 241,12	331,69	585,80
73	Злынковский муниципальный район	Щербиничское сельское поселение	52.316004 31.871579	15623437	313,61	263,34	38,97	50,26	2 179,08	1 727,53	255,67	451,55
74	Карачевский муниципальный район	Карачевское городское поселение	53.121594 34.982796	15624101	8 322,91	6 988,93	1 034,36	1 333,98	57 831,47	45 847,55	6 785,44	11 983,92
75	Карачевский муниципальный район	Бошинское сельское поселение	53.076987 35.017686	15624408	354,51	297,69	44,06	56,82	2 463,31	1 952,86	289,02	510,45
76	Карачевский муниципальный район	Вельяминовское сельское поселение	53.045172 35.085159	15624412	709,02	595,38	88,12	113,64	4 926,62	3 905,72	578,05	1 020,90
77	Карачевский муниципальный район	Верхопольское сельское поселение	53.038762 34.627772	15624416	332,40	279,12	41,31	53,28	2 309,67	1 831,06	271,00	478,61
78	Карачевский муниципальный район	Дроновское сельское поселение	53.049930 35.240199	15624420	309,18	259,63	38,43	49,56	2 148,36	1 703,17	252,07	445,19
79	Карачевский муниципальный район	Мылинское сельское поселение	53.154908 34.827504	15624428	530,66	445,61	65,95	85,05	3 687,28	2 923,20	432,63	764,08
80	Карачевский муниципальный район	Ревенское сельское поселение	53.013701 34.791508	15624444	258,33	216,92	32,10	41,40	1 794,99	1 423,03	210,61	371,96
81	Карачевский муниципальный район	Песоченское сельское поселение	53.169862 34.983416	15624456	308,82	259,32	38,38	49,50	2 145,79	1 701,14	251,77	444,65
82	Клетнянский муниципальный район	Клетнянское городское поселение	53.389907 33.216825	15626151	4 444,29	3 731,97	552,33	712,32	30 881,01	24 481,80	3 623,31	6 399,21
83	Клетнянский муниципальный район	Акуличское сельское поселение	53.190089 33.219609	15626404	307,71	258,39	38,24	49,32	2 138,11	1 695,05	250,87	443,06
84	Клетнянский муниципальный район	Лутенское сельское поселение	53.449500 33.092489	15626424	397,26	333,59	49,37	63,67	2 760,34	2 188,34	323,87	572,00
85	Клетнянский муниципальный район	Мирнинское сельское поселение	53.380852 32.998282	15626425	635,32	533,49	78,96	101,83	4 414,50	3 499,72	517,96	914,78
86	Клетнянский муниципальный район	Мужиновское сельское поселение	53.254284 33.262495	15626428	346,40	290,88	43,05	55,52	2 406,98	1 908,20	282,41	498,78
87	Клетнянский муниципальный район	Надвинское сельское поселение	53.470682 33.359226	15626432	214,48	180,10	26,65	34,38	1 490,28	1 181,46	174,86	308,82
88	Климовский муниципальный район	Климовское городское поселение	52.379539 32.197327	15628151	4 604,59	3 866,58	572,25	738,02	31 994,87	25 364,85	3 754,00	6 630,02
89	Климовский муниципальный район	Брахловское сельское поселение	52.365348 32.464135	15628404	190,15	159,68	23,63	30,48	1 321,28	1 047,48	155,03	273,80
90	Климовский муниципальный район	Истопское сельское поселение	52.420755 32.450409	15628420	444,80	373,51	55,28	71,29	3 090,66	2 450,21	362,63	640,45

91	Климовский муниципальный район	Плавенское сельское поселение	52.452236 32.432802	15628424	281,91	236,73	35,04	45,18	1 958,87	1 552,95	229,84	405,92
92	Климовский муниципальный район	Каменскохуторское сельское поселение	52.140268 32.256597	15628428	320,24	268,91	39,80	51,33	2 225,17	1 764,07	261,08	461,10
93	Климовский муниципальный район	Кирилловское сельское поселение	52.108652 32.164628	15628432	268,28	225,28	33,34	43,00	1 864,13	1 477,84	218,72	386,29
94	Климовский муниципальный район	Лакомобудское сельское поселение	52.486985 32.139978	15628440	134,88	113,26	16,76	21,62	937,18	742,98	109,96	194,20
95	Климовский муниципальный район	Митьковское сельское поселение	52.433457 32.157549	15628448	311,03	261,18	38,65	49,85	2 161,16	1 713,32	253,57	447,84
96	Климовский муниципальный район	Новоропское сельское поселение	52.298582 32.312284	15628452	515,55	432,92	64,07	82,63	3 582,30	2 839,97	420,32	742,33
97	Климовский муниципальный район	Новоюрковичское сельское поселение	52.120830 31.856245	15628456	253,54	212,90	31,51	40,64	1 761,70	1 396,64	206,70	365,06
98	Климовский муниципальный район	Сачковичское сельское поселение	52.349178 32.218769	15628460	567,51	476,55	70,53	90,96	3 943,35	3 126,20	462,68	817,15
99	Климовский муниципальный район	Сытобудское сельское поселение	52.481550 32.251684	15628472	257,59	216,31	32,01	41,29	1 789,87	1 418,97	210,01	370,90
100	Климовский муниципальный район	Хороменское сельское поселение	52.068632 32.035145	15628476	125,30	105,21	15,57	20,08	870,61	690,20	102,15	180,41
101	Климовский муниципальный район	Челховское сельское поселение	52.247989 32.071113	15628480	397,63	333,90	49,42	63,73	2 762,90	2 190,37	324,17	572,53
102	Климовский муниципальный район	Чуровичское сельское поселение	52.171160 32.000075	15628488	424,16	356,18	52,71	67,98	2 947,27	2 336,53	345,81	610,74
103	Клинцовский муниципальный район	Великотопальское сельское поселение	52.540727 32.359149	15630408	417,16	350,30	51,84	66,86	2 898,62	2 297,96	340,10	600,66
104	Клинцовский муниципальный район	Гулевское сельское поселение	52.610472 32.225291	15630424	400,94	336,68	49,83	64,26	2 785,95	2 208,64	326,88	577,31
105	Клинцовский муниципальный район	Коржовоголубовское сельское поселение	52.765204 32.349501	15630448	1 266,59	1 063,58	157,41	203,01	8 800,83	6 977,11	1 032,61	1 823,72
106	Клинцовский муниципальный район	Лопатенское сельское поселение	52.828349 32.139322	15630452	360,78	302,95	44,84	57,82	2 506,84	1 987,37	294,13	519,47
107	Клинцовский муниципальный район	Медведовское сельское поселение	52.578246 32.482200	15630457	754,72	633,75	93,80	120,96	5 244,14	4 157,44	615,30	1 086,70
108	Клинцовский муниципальный район	Первомайское сельское поселение	52.743141 32.201522	15630467	832,11	698,74	103,41	133,37	5 781,87	4 583,74	678,39	1 198,13
109	Клинцовский муниципальный район	Рожновское сельское поселение	52.740622 32.083456	15630472	517,76	434,78	64,35	82,99	3 597,66	2 852,15	422,12	745,51
110	Клинцовский муниципальный район	Смолевичское сельское поселение	52.826967 32.215455	15630480	791,57	664,70	98,38	126,87	5 500,20	4 360,44	645,35	1 139,76
111	Клинцовский муниципальный район	Смотровобудское сельское поселение	52.676988 32.292665	15630481	753,61	632,83	93,66	120,79	5 236,46	4 151,35	614,40	1 085,11
112	Комаричский муниципальный район	Комаричское городское поселение	52.419003 34.784097	15632151	2 773,44	2 328,92	344,68	444,52	19 271,18	15 277,78	2 261,11	3 993,40
113	Комаричский муниципальный район	Аркинское сельское поселение	52.496553 34.658836	15632404	284,86	239,20	35,40	45,66	1 979,35	1 569,19	232,24	410,16
114	Комаричский муниципальный район	Быховское сельское поселение	52.427483 34.671673	15632416	297,02	249,42	36,91	47,61	2 063,85	1 636,18	242,15	427,67
115	Комаричский муниципальный район	Игрицкое сельское поселение	52.449245 34.520298	15632428	440,01	369,48	54,68	70,52	3 057,37	2 423,82	358,73	633,55
116	Комаричский муниципальный район	Литижское сельское поселение	52.306832 34.813894	15632440	433,00	363,60	53,81	69,40	3 008,72	2 385,25	353,02	623,47
117	Комаричский муниципальный район	Марьинское сельское поселение	52.401688 34.756366	15632450	362,99	304,81	45,11	58,18	2 522,20	1 999,55	295,93	522,65
118	Комаричский муниципальный район	Усожское сельское поселение	52.289395 34.724539	15632460	323,19	271,39	40,17	51,80	2 245,66	1 780,31	263,49	465,35
119	Комаричский муниципальный район	Лопандинское сельское поселение	52.466750 34.810157	15632464	877,80	737,11	109,09	140,69	6 099,38	4 835,46	715,65	1 263,92
120	Красногорский муниципальный район	Красногорское городское поселение	53.004918 31.603037	15634151	2 359,60	1 981,41	293,25	378,19	16 395,61	12 998,09	1 923,72	3 397,52
121	Красногорский муниципальный район	Колюдовское сельское поселение	53.084522 31.417481	15634420	292,23	245,39	36,32	46,84	2 030,57	1 609,79	238,25	420,78
122	Красногорский муниципальный район	Лотаковское сельское поселение	53.128138 31.573932	15634432	244,69	205,47	30,41	39,22	1 700,25	1 347,92	199,49	352,33

123	Красногорский муниципальный район	Любовшанское сельское поселение	52.988870 31.541835	15634436	383,62	322,14	47,68	61,49	2 665,60	2 113,23	312,76	552,37
124	Красногорский муниципальный район	Макаричское сельское поселение	53.087416 31.639365	15634440	308,45	259,01	38,33	49,44	2 143,23	1 699,11	251,47	444,12
125	Красногорский муниципальный район	Перелазское сельское поселение	53.037186 31.469026	15634452	396,15	332,66	49,23	63,49	2 752,66	2 182,25	322,97	570,41
126	Красногорский муниципальный район	Яловское сельское поселение	52.830504 31.638871	15634484	155,51	130,59	19,33	24,93	1 080,58	856,66	126,79	223,92
127	Мглинский муниципальный район	Мглинское городское поселение	53.061069 32.847806	15636101	2 657,73	2 231,75	330,30	425,98	18 467,15	14 640,36	2 166,77	3 826,79
128	Мглинский муниципальный район	Ветлевское сельское поселение	53.059960 32.934951	15636416	1 296,44	1 088,65	161,12	207,79	9 008,24	7 141,54	1 056,95	1 866,70
129	Мглинский муниципальный район	Краснокосаровское сельское поселение	53.157040 32.745748	15636428	974,35	818,19	121,09	156,17	6 770,26	5 367,32	794,36	1 402,94
130	Мглинский муниципальный район	Симонтовское сельское поселение	53.039173 32.774332	15636446	927,92	779,20	115,32	148,73	6 447,63	5 111,54	756,51	1 336,09
131	Навлинский муниципальный район	Навлинское городское поселение	52.830107 34.506536	15638151	5 666,28	4 758,10	704,20	908,18	39 372,00	31 213,28	4 619,57	8 158,72
132	Навлинский муниципальный район	Алтуховское городское поселение	52.674427 34.368555	15638162	617,63	518,64	76,76	98,99	4 291,59	3 402,28	503,54	889,31
133	Навлинский муниципальный район	Алешенское сельское поселение	52.851087 34.390653	15638404	881,49	740,20	109,55	141,28	6 124,99	4 855,76	718,65	1 269,23
134	Навлинский муниципальный район	Бяковское сельское поселение	52.866849 34.553599	15638416	849,80	713,59	105,61	136,20	5 904,78	4 681,18	692,81	1 223,60
135	Навлинский муниципальный район	Чичковское сельское поселение	52.993787 34.493834	15638446	784,57	658,82	97,51	125,75	5 451,55	4 321,87	639,64	1 129,68
136	Навлинский муниципальный район	Синезерское сельское поселение	53.034868 34.472508	15638460	775,36	651,08	96,36	124,27	5 387,53	4 271,12	632,13	1 116,41
137	Погарский муниципальный район	Погарское городское поселение	52.554314 33.263079	15642151	3 067,15	2 575,55	381,18	491,60	21 311,99	16 895,69	2 500,56	4 416,30
138	Погарский муниципальный район	Борщовское сельское поселение	52.474030 33.134665	15642412	348,98	293,05	43,37	55,93	2 424,90	1 922,41	284,52	502,49
139	Погарский муниципальный район	Вадьковское сельское поселение	52.559581 33.318828	15642417	864,54	725,97	107,44	138,57	6 007,20	4 762,38	704,83	1 244,82
140	Погарский муниципальный район	Витемлянское сельское поселение	52.391654 33.418083	15642422	283,02	237,66	35,17	45,36	1 966,55	1 559,04	230,74	407,51
141	Погарский муниципальный район	Городищенское сельское поселение	52.472022 33.217597	15642428	468,75	393,62	58,26	75,13	3 257,10	2 582,16	382,16	674,94
142	Погарский муниципальный район	Гриневское сельское поселение	52.551510 33.056412	15642432	268,28	225,28	33,34	43,00	1 864,13	1 477,84	218,72	386,29
143	Погарский муниципальный район	Долботовское сельское поселение	52.693420 33.242058	15642436	238,43	200,21	29,63	38,21	1 656,72	1 313,41	194,38	343,31
144	Погарский муниципальный район	Кистерское сельское поселение	52.405781 33.110500	15642440	379,20	318,42	47,13	60,78	2 634,87	2 088,87	309,15	546,00
145	Погарский муниципальный район	Посудичское сельское поселение	52.623239 33.258812	15642444	539,87	453,34	67,09	86,53	3 751,30	2 973,95	440,14	777,35
146	Погарский муниципальный район	Гетуновское сельское поселение	52.524013 33.123184	15642452	520,71	437,25	64,71	83,46	3 618,15	2 868,39	424,52	749,76
147	Погарский муниципальный район	Суворовское сельское поселение	52.512609 33.278251	15642456	494,55	415,28	61,46	79,27	3 436,34	2 724,26	403,19	712,08
148	Погарский муниципальный район	Чаусовское сельское поселение	52.369725 33.343307	15642464	197,89	166,17	24,59	31,72	1 375,05	1 090,11	161,34	284,94
149	Погарский муниципальный район	Юдиновское сельское поселение	52.664816 33.269726	15642472	451,80	379,39	56,15	72,41	3 139,31	2 488,78	368,34	650,53
150	Почепский муниципальный район	Почепское городское поселение	52.929130 33.454267	15644101	5 882,60	4 939,75	731,08	942,85	40 875,08	32 404,89	4 795,92	8 470,19
151	Почепский муниципальный район	Рамасухское городское поселение	52.742863 33.542230	15644160	134,14	112,64	16,67	21,50	932,06	738,92	109,36	193,14
152	Почепский муниципальный район	Бакланское сельское поселение	52.738921 33.257231	15644404	616,53	517,71	76,62	98,82	4 283,91	3 396,19	502,64	887,72
153	Почепский муниципальный район	Бельковское сельское поселение	53.113006 33.244618	15644408	210,79	177,01	26,20	33,79	1 464,67	1 161,16	171,85	303,51
154	Почепский муниципальный район	Витовское сельское поселение	52.919944 33.502058	15644416	381,04	319,97	47,36	61,07	2 647,67	2 099,02	310,65	548,65

155	Почепский муниципальный район	Гущинское сельское поселение	52.892962 33.220220	15644428	428,21	359,58	53,22	68,63	2 975,43	2 358,86	349,11	616,57
156	Почепский муниципальный район	Дмитровское сельское поселение	53.063142 33.571587	15644436	195,68	164,32	24,32	31,36	1 359,69	1 077,93	159,53	281,76
157	Почепский муниципальный район	Доманичское сельское поселение	53.000388 33.426141	15644440	510,02	428,28	63,39	81,75	3 543,89	2 809,52	415,81	734,37
158	Почепский муниципальный район	Чоповское сельское поселение	52.966385 33.325278	15644442	500,44	420,23	62,19	80,21	3 477,31	2 756,74	408,00	720,57
159	Почепский муниципальный район	Краснорогское сельское поселение	52.947598 33.740462	15644444	933,08	783,53	115,96	149,55	6 483,47	5 139,96	760,71	1 343,51
160	Почепский муниципальный район	Московское сельское поселение	52.841058 33.196056	15644466	451,80	379,39	56,15	72,41	3 139,31	2 488,78	368,34	650,53
161	Почепский муниципальный район	Первомайское сельское поселение	52.899068 33.604412	15644472	287,44	241,37	35,72	46,07	1 997,28	1 583,40	234,34	413,88
162	Почепский муниципальный район	Польниковское сельское поселение	53.008446 33.239804	15644476	362,99	304,81	45,11	58,18	2 522,20	1 999,55	295,93	522,65
163	Почепский муниципальный район	Речицкое сельское поселение	52.892321 33.464742	15644481	1 300,86	1 092,36	161,67	208,50	9 038,97	7 165,90	1 060,55	1 873,07
164	Почепский муниципальный район	Семецкое сельское поселение	52.810782 33.458121	15644482	694,65	583,31	86,33	111,34	4 826,76	3 826,55	566,33	1 000,21
165	Почепский муниципальный район	Сетоловское сельское поселение	52.994947 33.502767	15644484	474,65	398,57	58,99	76,08	3 298,07	2 614,64	386,97	683,43
166	Рогнединский муниципальный район	Рогнединское городское поселение	53.805856 33.560619	15646151	1 124,34	944,13	139,73	180,21	7 812,43	6 193,53	916,64	1 618,90
167	Рогнединский муниципальный район	Вороновское сельское поселение	53.755003 33.689141	15646408	285,60	239,82	35,49	45,78	1 984,48	1 573,25	232,84	411,23
168	Рогнединский муниципальный район	Селиловичское сельское поселение	53.889990 33.672540	15646424	221,48	185,98	27,52	35,50	1 538,93	1 220,03	180,56	318,90
169	Рогнединский муниципальный район	Тюнинское сельское поселение	53.890903 33.368451	15646432	135,24	113,57	16,81	21,68	939,75	745,01	110,26	194,74
170	Рогнединский муниципальный район	Федоровское сельское поселение	53.939418 33.560790	15646436	399,84	335,75	49,69	64,09	2 778,27	2 202,55	325,98	575,72
171	Рогнединский муниципальный район	Шаровичское сельское поселение	53.963235 33.744908	15646444	103,55	86,96	12,87	16,60	719,53	570,43	84,42	149,10
172	Севский муниципальный район	Севское городское поселение	52.156089 34.495091	15648101	2 657,73	2 231,75	330,30	425,98	18 467,15	14 640,36	2 166,77	3 826,79
173	Севский муниципальный район	Доброводское сельское поселение	52.108347 34.676138	15648412	374,41	314,40	46,53	60,01	2 601,58	2 062,48	305,25	539,10
174	Севский муниципальный район	Чемлыжское сельское поселение	52.240176 34.303005	15648420	416,79	349,99	51,80	66,80	2 896,05	2 295,93	339,80	600,12
175	Севский муниципальный район	Тросбортновское сельское поселение	51.890805 34.387536	15648428	180,94	151,94	22,49	29,00	1 257,26	996,73	147,52	260,53
176	Севский муниципальный район	Косицкое сельское поселение	51.980881 34.371735	15648432	413,11	346,89	51,34	66,21	2 870,45	2 275,63	336,79	594,82
177	Севский муниципальный район	Пушкинское сельское поселение	52.160067 34.339162	15648444	258,70	217,23	32,15	41,46	1 797,55	1 425,06	210,91	372,49
178	Севский муниципальный район	Подлесно-Новосельское сельское поселение	52.086505 34.239583	15648448	413,84	347,51	51,43	66,33	2 875,57	2 279,69	337,39	595,88
179	Севский муниципальный район	Новоямское сельское поселение	52.206953 34.484743	15648458	506,34	425,18	62,93	81,16	3 518,28	2 789,22	412,80	729,06
180	Стародубский муниципальный округ	Стародубский муниципальный округ	52.585277 32.760346	15501000	13 066,80	10 972,48	1 623,93	2 094,32	90 794,25	71 979,74	10 653,00	18 814,51
181	Суземский муниципальный район	Суземское городское поселение	52.315916 34.079863	15652151	3 250,67	2 729,66	403,99	521,01	22 587,18	17 906,63	2 650,18	4 680,55
182	Суземский муниципальный район	Кокоревское городское поселение	52.586136 34.280906	15652162	615,05	516,47	76,44	98,58	4 273,66	3 388,07	501,43	885,59
183	Суземский муниципальный район	Алешковичское сельское поселение	52.229586 34.184813	15652404	562,35	472,22	69,89	90,13	3 907,50	3 097,78	458,47	809,72
184	Суземский муниципальный район	Невдольское сельское поселение	52.302713 34.283430	15652418	331,29	278,20	41,17	53,10	2 301,99	1 824,97	270,10	477,02
185	Суземский муниципальный район	Новопогощенское сельское поселение	52.335742 33.898430	15652428	240,64	202,07	29,91	38,57	1 672,08	1 325,59	196,19	346,49
186	Суземский муниципальный район	Селеченское сельское поселение	52.381705 34.374457	15652436	193,84	162,77	24,09	31,07	1 346,88	1 067,78	158,03	279,10

187	Суземский муниципальный район	Холмечское сельское поселение	52.503285 34.211897	15652444	257,59	216,31	32,01	41,29	1 789,87	1 418,97	210,01	370,90
188	Суражский муниципальный район	Суражское городское поселение	53.013891 32.393043	15654101	3 837,71	3 222,61	476,95	615,10	26 666,24	21 140,42	3 128,78	5 525,82
189	Суражский муниципальный район	Влазовичское сельское поселение	53.014091 32.295054	15654408	637,16	535,04	79,19	102,12	4 427,30	3 509,87	519,46	917,43
190	Суражский муниципальный район	Дегтяревское сельское поселение	53.256115 32.653473	15654420	321,34	269,84	39,94	51,50	2 232,86	1 770,16	261,98	462,70
191	Суражский муниципальный район	Дубровское сельское поселение	53.091266 32.454739	15654422	609,89	512,14	75,80	97,75	4 237,82	3 359,65	497,23	878,17
192	Суражский муниципальный район	Кулажское сельское поселение	52.968380 32.406338	15654428	681,38	572,17	84,68	109,21	4 734,58	3 753,47	555,51	981,11
193	Суражский муниципальный район	Лопазненское сельское поселение	53.025911 32.630395	15654432	453,64	380,93	56,38	72,71	3 152,12	2 498,93	369,84	653,19
194	Суражский муниципальный район	Нивнянское сельское поселение	53.180409 32.583351	15654440	494,92	415,59	61,51	79,32	3 438,90	2 726,29	403,49	712,61
195	Суражский муниципальный район	Овчинское сельское поселение	53.043082 32.476550	15654448	784,20	658,51	97,46	125,69	5 448,99	4 319,84	639,34	1 129,15
196	Трубчевский муниципальный район	Трубчевское городское поселение	52.579077 33.766073	15656101	4 980,11	4 181,91	618,92	798,20	34 604,14	27 433,42	4 060,15	7 170,72
197	Трубчевский муниципальный район	Белоберезковское городское поселение	52.382552 33.479348	15656155	1 995,88	1 675,98	248,05	319,90	13 868,29	10 994,48	1 627,18	2 873,81
198	Трубчевский муниципальный район	Городецкое сельское поселение	52.586229 33.807368	15656405	912,44	766,20	113,40	146,24	6 340,08	5 026,28	743,89	1 313,80
199	Трубчевский муниципальный район	Селецкое сельское поселение	52.516177 33.584289	15656440	1 028,89	863,98	127,87	164,91	7 149,23	5 667,76	838,83	1 481,47
200	Трубчевский муниципальный район	Семячковское сельское поселение	52.646898 33.669647	15656444	726,71	610,24	90,31	116,48	5 049,53	4 003,16	592,47	1 046,37
201	Трубчевский муниципальный район	Телецкое сельское поселение	52.569582 33.745654	15656452	1 043,27	876,05	129,66	167,21	7 249,10	5 746,93	850,55	1 502,17
202	Трубчевский муниципальный район	Усохское сельское поселение	52.605052 33.839411	15656460	507,08	425,80	63,02	81,27	3 523,40	2 793,28	413,41	730,12
203	Трубчевский муниципальный район	Юровское сельское поселение	52.732143 33.891513	15656470	908,02	762,48	112,85	145,54	6 309,35	5 001,92	740,28	1 307,43
204	Унечский муниципальный район	Унечское городское поселение	52.845115 32.670676	15658101	8 433,09	7 081,45	1 048,06	1 351,64	58 597,09	46 454,52	6 875,27	12 142,57
205	Унечский муниципальный район	Березинское сельское поселение	52.785899 32.816517	15658404	490,86	412,19	61,00	78,67	3 410,74	2 703,96	400,19	706,78
206	Унечский муниципальный район	Высокское сельское поселение	52.753590 32.917829	15658416	558,67	469,13	69,43	89,54	3 881,89	3 077,48	455,47	804,41
207	Унечский муниципальный район	Ивайтенское сельское поселение	52.780409 33.071064	15658424	262,38	220,33	32,61	42,05	1 823,16	1 445,36	213,91	377,80
208	Унечский муниципальный район	Красновичское сельское поселение	52.910816 32.602215	15658428	466,91	392,07	58,03	74,84	3 244,30	2 572,01	380,66	672,29
209	Унечский муниципальный район	Найтоповичское сельское поселение	52.758746 32.654156	15658440	528,45	443,75	65,68	84,70	3 671,92	2 911,02	430,83	760,90
210	Унечский муниципальный район	Павловское сельское поселение	52.901225 32.825285	15658448	530,29	445,30	65,90	84,99	3 684,72	2 921,17	432,33	763,55
211	Унечский муниципальный район	Старогутнянское сельское поселение	52.819082 32.532892	15658464	557,19	467,89	69,25	89,31	3 871,65	3 069,36	454,27	802,29
212	Унечский муниципальный район	Старосельское сельское поселение	52.861782 33.128224	15658468	304,02	255,30	37,78	48,73	2 112,51	1 674,75	247,86	437,76

Приложение А2. Адресный перечень источников образования иных видов отходов, не относящихся к ТКО

№ п/п	Раздел ОКВЭД	Подраздел ОКВЭД	Отходы	Код отхода	Класс опасности	Наименование организации	Адрес	Географические координаты (широта)	Географические координаты (долгота)	Код ОКТМО	ИНН	Наличие отходов на начало отчетного года	Образование отходов за год	Поступление - всего	Поступление - в т,ч, по импорту	Наличие в организации на конец отчетного года
Не публикуется в связи с наличием информации, размещение которой в формате открытых данных запрещено в соответствии с Федеральным законом от 29 ноября 2007 года № 282-ФЗ "Об официальном статистическом учете и системе государственной статистики в Российской Федерации"																

Приложение А3. "Данные статистической отчетности по форме 2-ТП (отходы)" утвержденное приказом департамента природных ресурсов и экологии Брянской области от 16 декабря 2024 года № 668

Приложение А3. Данные статистической отчетности по форме 2-ТП (отходы) о количестве образованных отходов на территории Брянской области по каждому виду отходов с разбивкой по классам опасности 2021 год

№ строки	Код ФККО	Вид отходов	Класс опасности	Наличие отходов на начало отчетного года	Образование отходов за отчетный год	Поступление отходов из других хозяйствующих субъектов			Поступление отходов с собственных объектов		Образование после обработки других видов отходов за отчетный год	Обработано отходов	Утилизировано отходов			Обезврежено отходов	Передача ТКО региональному	Передача отходов (за исключением ТКО) другим хозяйствующим субъектам								Передача отходов (кроме ТКО) на		Размещение отходов на закрытых объектах		Наличие отходов на конец отчетного	Количество уникальных ИНН	Количество отчетов
						всего	из других субъектов РФ	по импорту из других государств	всего	из других субъектов РФ			всего	из них				для обработки		для утилизации		для обезвреживания		для хранения		для захоронения		всего	из них в другие субъекты	хранение	захоронение			
														для повторного применения (рециклинг)	предварительно прошедших обработку			всего	из них в другие субъекты	всего	из них в другие субъекты	всего	из них в другие субъекты	всего	из них в другие субъекты	всего	из них в другие субъекты						
А	Б	В	Г	1	2	3	4	5	6	7	8	9	10	11	12	13	14	15	16	17	18	19	20	21	22	23	24	25	26	27	28	29		
1	4 71 101 01 52 1	лампы ртутные, ртутно-кварцевые, люминесцентные, утратившие потреб	1	8	1 043	72	1	0	0	0	0	0	0	0	0	0	3	1	0	46	45	92	84	0	0	0	0	0	0	0	0	982		
2	4 71 111 01 52 1	реле импульсные ртутьсодержащие, утратившие потребительские свойст	1	0	0	0	0	0	0	0	0	0	0	0	0	0	0	0	0	0	0	0	0	0	0	0	0	0	0	0	0	0		
3	4 71 811 11 10 1	ртуть, утратившая потребительские свойства в качестве рабочей жидкост	1	0	0	0	0	0	0	0	0	0	0	0	0	0	0	0	0	0	0	0	0	0	0	0	0	0	0	0	0	1	1	
4	4 71 920 00 52 1	отходы термометров ртутных	1	0	0	0	0	0	0	0	0	0	0	0	0	0	0	0	0	0	0	0	0	0	0	0	0	0	0	0	0	1	1	
5	4 72 110 01 52 1	отходы конденсаторов с трихлордифенилом	1	0	0	0	0	0	0	0	0	0	0	0	0	0	0	0	0	0	0	0	0	0	0	0	0	0	0	0	0	1	1	
6	4 81 700 00 00 0	Приборы оптические и фотографическое оборудование, утратившие потр	1	0	0	0	0	0	0	0	0	0	0	0	0	0	0	0	0	0	0	0	0	0	0	0	0	0	0	0	0	1	5	
7	3 63 481 92 10 2	растворы травления, осветления и анодирования гальванических произв	2	0	798	0	0	0	0	0	0	0	798	0	0	0	0	0	0	0	0	0	0	0	0	0	0	0	0	0	0	1	3	
8	3 71 112 54 10 2	отходы смеси диметилформамида и моноэтаноламина, загрязненные фо	2	0	2	9	0	0	0	0	0	0	9	0	0	0	0	0	0	3	1	0	0	0	0	0	0	0	0	0	0	1	4	
9	4 14 129 21 31 2	отходы растворителей на основе смеси толуола, ацетона и бутилацетата,	2	0	1	0	0	0	0	0	0	0	0	0	0	0	0	0	0	1	1	0	0	0	0	0	0	0	0	0	0	1	2	
10	4 72 302 01 31 2	отходы масел гидравлических, содержащих галогены	2	0	0	0	0	0	0	0	0	0	0	0	0	0	0	0	0	0	0	0	0	0	0	0	0	0	0	0	0	3	7	
11	4 81 211 02 53 2	источники бесперебойного питания, утратившие потребительские свойст	2	0	1	2	0	0	0	0	2	0	0	0	0	0	0	0	0	0	0	0	0	0	0	0	0	0	0	0	0	2	5	
12	4 82 201 11 53 2	химические источники тока марганцово-цинковые щелочные неповрежд	2	0	0	0	0	0	0	0	0	0	0	0	0	0	0	0	0	0	0	0	0	0	0	0	0	0	0	0	0	4	10	
13	4 82 201 31 53 2	отходы литий-ионных аккумуляторов неповрежденных	2	0	0	0	0	0	0	0	0	0	0	0	0	0	0	0	0	0	0	0	0	0	0	0	0	0	0	0	0	1	5	
14	4 82 201 51 53 2	одиночные гальванические элементы (батарейки) никель-кадмиевые нег	2	0	0	0	0	0	0	0	0	0	0	0	0	0	0	0	0	0	0	0	0	0	0	0	0	0	0	0	0	3	8	
15	4 82 212 11 53 2	аккумуляторные батареи источников бесперебойного питания свинцово-	2	0	0	0	0	0	0	0	0	0	0	0	0	0	0	0	0	0	0	0	0	0	0	0	0	0	0	0	0	5	9	
16	4 82 212 12 52 2	аккумуляторные батареи источников бесперебойного питания свинцово-	2	0	0	0	0	0	0	0	0	0	0	0	0	0	0	0	0	0	0	0	0	0	0	0	0	0	0	0	0	3	5	
17	9 20 110 01 53 2	аккумуляторы свинцовые отработанные неповрежденные, с электролито	2	24	112	325	0	0	0	0	0	0	8	1	7	7	348	28	56	29	0	0	0	0	0	0	0	0	0	0	40	1	1	
18	9 20 120 01 53 2	аккумуляторы никель-кадмиевые отработанные неповрежденные, с элек	2	0	0	4	0	0	0	0	0	0	0	0	0	0	4	0	0	0	0	0	0	0	0	0	0	0	0	0	0	1	2	
19	9 20 130 01 53 2	аккумуляторы никель-железные отработанные неповрежденные, с элект	2	0	0	5	0	0	0	0	0	0	0	0	0	0	5	0	0	0	0	0	0	0	0	0	0	0	0	0	0	2	4	
20	9 20 210 01 10 2	кислота аккумуляторная серная отработанная	2	0	1	0	0	0	0	0	0	0	0	0	0	0	0	0	0	1	1	0	0	0	0	0	0	0	0	0	0	1	1	
21	9 32 201 11 39 2	грунт при ликвидации разливов ртути, загрязненный ртутью	2	0	0	0	0	0	0	0	0	0	0	0	0	0	0	0	0	0	0	0	0	0	0	0	0	0	0	0	0	2	8	
22	9 41 101 01 10 2	отходы растворов гидроксида натрия с pH > 11,5 при технических испыта	2	0	0	0	0	0	0	0	0	0	0	0	0	0	0	0	0	0	0	0	0	0	0	0	0	0	0	0	0	1	3	
23	9 41 311 02 10 2	отходы уксусной кислоты при технических испытаниях и измерениях	2	0	0	0	0	0	0	0	0	0	0	0	0	0	0	0	0	0	0	0	0	0	0	0	0	0	0	0	0	1	5	
24	9 41 321 01 10 2	отходы серной кислоты при технических испытаниях и измерениях	2	0	0	0	0	0	0	0	0	0	0	0	0	0	0	0	0	0	0	0	0	0	0	0	0	0	0	0	0	1	5	
25	9 41 322 01 10 2	отходы соляной кислоты при технических испытаниях и измерениях	2	0	0	0	0	0	0	0	0	0	0	0	0	0	0	0	0	0	0	0	0	0	0	0	0	0	0	0	0	1	5	
26	9 41 513 05 10 2	отходы диэтилового эфира при технических испытаниях и измерениях	2	0	0	0	0	0	0	0	0	0	0	0	0	0	0	0	0	0	0	0	0	0	0	0	0	0	0	0	0	18	41	
27	9 41 517 11 10 2	отходы ацетонитрила при технических испытаниях и измерениях	2	0	0	0	0	0	0	0	0	0	0	0	0	0	0	0	0	0	0	0	0	0	0	0	0	0	0	0	0	3	9	
28	9 41 561 11 31 2	смесь галогенсодержащих органических веществ при технических испыта	2	0	0	0	0	0	0	0	0	0	0	0	0	0	0	0	0	0	0	0	0	0	0	0	0	0	0	0	0	1	5	
29	1 12 510 01 33 3	навоз свиней свежий	3	0	1 299	0	0	0	0	0	0	0	1 284	1 284	0	0	0	0	0	15	0	0	0	0	0	0	0	0	0	0	0	3	10	
30	3 01 390 02 42 3	пыль табачная	3	0	4	0	0	0	0	0	0	0	0	0	0	0	0	0	0	4	0	0	0	0	0	0	0	0	0	0	0	1	1	
31	3 05 312 41 29 3	отходы бумаги и картона, пропитанных фенолформальдегидными смола	3	0	1	0	0	0	0	0	0	0	0	0	0	0	0	0	0	0	0	1	1	0	0	0	0	0	0	0	0	1	1	
32	3 18 375 12 60 3	обтирочный материал, загрязненный пиротехническими составами и неф	3	0	0	0	0	0	0	0	0	0	0	0	0	0	0	0	0	0	0	0	0	0	0	0	0	0	0	0	0	1	1	
33	3 35 792 12 20 3	отходы смеси термореактивных пластмасс при производстве изделий из	3	0	1	0	0	0	0	0	0	0	0	0	0	0	0	0	0	0	0	0	0	0	0	0	0	0	0	0	0	1	1	
34	3 45 100 11 42 3	пыль цементная	3	0	48	0	0	0	0	0	0	0	48	48	0	0	0	0	0	0	0	0	0	0	0	0	0	0	0	0	0	3	9	
35	3 51 501 01 39 3	окалина замасленная прокатного производства с содержанием масла 15%	3	0	0	0	0	0	0	0	0	0	0	0	0	0	0	0	0	0	0	0	0	0	0	0	0	0	0	0	0	1	1	
36	3 61 051 11 20 3	отходы расплава хлористого бария закалочных ванн при термической об	3	0	0	0	0	0	0	0	0	0	0	0	0	0	0	0	0	0	0	0	0	0	0	0	0	0	0	0	0	1	3	
37	3 61 211 01 31 3	смазочно-охлаждающие масла, отработанные при металлообработке	3	0	19	77	0	0	0	0	0	0	1	0	0	0	31	0	0	0	58	58	7	0	0	0	0	0	0	0	0	2	6	
38	3 61 211 21 31 3	смазочно-охлаждающие жидкости, отработанные при металлообработке	3	0	0	0	0	0	0	0	0	0	0	0	0	0	0	0	0	0	0	0	0	0	0	0	0	0	0	0	0	1	3	
39	3 61 212 04 22 3	стружка медная незагрязненная	3	0	0	0	0	0	0	0	0	0	0	0	0	0	0	0	0	0	0	0	0	0	0	0	0	0	0	0	0	10	27	
40	3 61 222 01 31 3	эмульсии и эмульсионные смеси для шлифовки металлов отработанные,	3	0	6	22	0	0	0	0	0	0	5	0	0	0	17	0	0	0	1	0	5	2	0	0	0	0	0	0	0	2	4	
41	3 61 222 03 39 3	шлам шлифовальный маслосодержащий	3	0	4	18	0	0	0	0	0	0	0	0	0	0	18	0	0	0	0	0	4	0	0	0	0	0	0	0	0	1	5	
42	3 63 312 01 33 3	осадок ванн фосфатирования, содержащий фосфаты цинка 7% и более (в	3	0	1	0	0	0	0	0	0	0	0	0	0	0	0	0	0	0	1	1	0	0	0	0	0	0	0	0	0	3	7	
43	3 63 332 11 39 3	осадок ванн травления алюминия раствором на основе гидроксида натри	3	0	0	0	0	0	0	0	0	0	0	0	0	0	0	0	0	0	0	0	0	0	0	0	0	0	0	0	0	3	8	
44	3 63 482 93 39 3	осадки ванн гальванических производств в смеси с осадками ванн травле	3	0	1	0	0	0	0	0	0	0	0	0	0	0	0	0	0	0	1	1	0	0	0	0	0	0	0	0	0	2	4	
45	3 63 485 76 39 3	осадок нейтрализации известковым молоком смешанных (кислотно-щел	3	0	23	0	0	0	0	0	0	0	0	0	0	0	0	0	0	0	0	0	23	23	0	0	0	0	0	0	0	1	1	
46	3 63 485 81 39 3	осадок нейтрализации известковым молоком смешанных (кислых и щело	3	0	8	0	0	0	0	0	0	0	0	0	0	0	0	0	0	0	0	0	8	8	0	0	0	0	0	0	0	1	2	
47	3 63 512 21 39 3	шлам гидрофильтров окрасочных камер с водной завесой	3	0	28	0	0	0	0	0	0	0	0	0	0	0	0	0	0	0	0	0	28	28	0	0	0	0	0	0	0	1	2	
48	3 63 518 11 33 3	отходы очистки окрасочных камер	3	0	3	0	0	0	0	0	0	0	0	0	0	0	0	0	0	0	0	0	3	3	0	0	0	0	0	0	0	2	7	
49	4 02 311 01 62 3	спецодежда из натуральных, синтетических, искусственных и шерстяных	3	0	0	1	0	0	0	0	0	0	1	0	0	0	0	0	0	0	0	0	0	0	0	0	0	0	0	0	0	4	13	
50	4 02 321 11 60 3	спецодежда из натуральных, синтетических, искусственных и шерстяных	3	0	0	0	0	0	0	0	0	0	0	0	0	0	0	0	0	0	0	0	0	0	0	0	0	0	0	0	0	3	11	
51	4 05 924 11 51 3	отходы бумаги парафинированной, загрязненной лакокрасочными матер	3	0	0	2	0	0	0	0	0	0	0	0	0	0	2	0	0	0	0	0	0	0	0	0	0	0	0	0	0	5	11	
52	4 06 110 01 31 3	отходы минеральных масел моторных	3	15	155	1 194	0	0	1	0	0	0	28	3	0	15	1	1	1	48	38	1 258	1 193	0	0	1	0	0	0	0	13	5	9
53	4 06 120 01 31 3	отходы минеральных масел гидравлических, не содержащих галогены	3	6	2 522	199	0	0	0	0	0	0	77	0	0	1	1	1	1	159	15	2 484	1 243	0	0	0	0	0	0	0	6	4	9
54	4 06 130 01 31 3	отходы минеральных масел индустриальных	3	7	26	55	0	0	0	0	0	0	36	0	0	11	0	6	1	16	13	10	7	0	0	0	0	0	0	0	0	9	5	10
55	4 06 140 01 31 3	отходы минеральных масел трансформаторных, не содержащих галогены	3	0	32	7	0	0	0	0	0	0	0	0	0	0	0	0	0	22	22	16	14	0	0	0	0	0	0	0	0	1	4	
56	4 06 150 01 31 3	отходы минеральных масел трансмиссионных	3	7	108	27	0	0	0	0	0	0	4	1	0	4	1	1	0	109	109	18	6	0	0	0	0	0	0	0	0	6	1	4
57	4 06 166 01 31 3	отходы минеральных масел компрессорных	3	0	8	2	0	0	1	0	0	0	1	1	0	0	0	0	0	5	1	3	3	0	0	0	0	1	0	0	0	3	10	
58	4 06 170 01 31 3	отходы минеральных масел турбинных	3	6	20	0	0	0	0	0	0	0	0	0	0	0	0	0	0	20	20	0	0	0	0	0	0	0	0	0	0	6	1	5
59	4 06 190 01 31 3	отходы прочих минеральных масел	3	0	1	81	0	0	0	0	0	0	0	0	0	0	0	0	0	83	81	0	0	0	0	0	0	0	0	0	0	1	4	
60	4 06 310 01 31 3	нефтяные промывочные жидкости, утратившие потребительские свойств	3	0	0	2	0	0	0	0	0	0	1	0	0	0	0	0	0	0	0	0	0	0	0	0	0	0	0	0	0	1	5	
61	4 06 311 01 32 3	нефтяные промывочные жидкости, содержащие нефтепродукты менее 7%	3	0	3	0	0	0	0	0	0	0	0	0	0	0	0	0	0	3	0	0	0	0	0	0	0	0	0	0	0	11	19	
62	4 06 329 01 31 3	смесь масел минеральных отработанных, не содержащих галогены, приг	3	0	33	61	0	0	0	0	0	0	11	0	0	0	21	4	62	0	0	0	0	0	0	0	0	0	0	0	0	4	6	
63	4 06 350 01 31 3	всплывшие нефтепродукты из нефтеловушек и аналогичных сооружений	3	1	11	1 290	0	0	0	0	0	0	959	0	0	6	0	0	0	67	1	268	264	0	0	0	0	0	0	0	0	1	1	2
64	4 06 410 01 39 3	отходы смазок на основе нефтяных масел	3	0	8	6	0	0	0	0	0	0	5	0	0	0	0	0	0	1	0	8	8	0	0	0	0	0	0	0	0	2	4	
65	4 06 910 01 10 3	остатки дизельного топлива, утратившего потребительские свойства	3	0	0	0	0	0	0	0	0	0	0	0	0	0	0	0	0	0	0	0	0	0	0	0	0	0	0	0	0	5	13	
66	4 06 910 02 31 3	остатки керосина авиационного, утратившего потребительские свойства	3	0	1	5	0	0	0	0	0	0	5	0	0	0	0	0	0	0	0	1	0	0	0	0	0	0	0	0	0	4	6	
67	4 13 100 01 31 3	отходы синтетических и полусинтетических масел моторных	3	12	285	230	0	0	0	0	0	0	254	0	0	0	0	44	0	186	103	29	18	0	0	0	0	0	0	0	0	14	12	38
68	4 13 200 01 31 3	отходы синтетических и полусинтетических масел индустриальных	3	0	1	0	0	0	0	0	0	0	0	0	0	0	0	0	0	1	0	0	0	0	0	0	0	0	0	0	0	2	7	
69	4 13 400 01 31 3	отходы синтетических масел компрессорных	3	0	9	0	0	0	0	0	0	0	0	0	0	0	0	0	0	0	0	9	0	0	0	0	0	0	0	0	0	1	1	
70	4 13 500 01 31 3	отходы прочих синтетических масел	3	0	2	0	0	0	0	0	0	0	0	0	0	0	0	1	0	0	0	1	0	0	0	0	0	0	0	0	0	2	3	
71	4 14 111 11 10 3	отходы растворителей на основе трихлорэтилена, загрязненные минерал	3	0	0	0	0	0	0	0	0	0	0	0	0	0	0	0	0	0	0	0	0	0	0	0	0	0	0	0	0	2	6	
72	4 14 122 21 10 3	отходы растворителей на основе толуола	3	0	0	0	0	0	0	0	0	0	0	0	0	0	0	0	0	0	0	0	0	0	0	0	0	0	0	0	0	4	4	
73	4 14 122 31 31 3	отходы растворителей на основе ксилола, загрязненные оксидами желез	3	0	13	0	0	0	0	0	0	0	0	0	0	0	0	0	0	0	0	13	13	0	0	0	0	0	0	0	0	2	2	
74	4 14 123 11 10 3	отходы растворителей на основе ацетона, загрязненные негалогенирова	3	0	18	0	0	0	0	0	0	0	0	0	0	0	0	0	0	0	0	18	18	0	0	0	0	0	0	0	0	1	5	
75	4 14 126 34 10 3	отходы растворителей на основе спирта изопропилового	3	0	0	0	0	0	0	0	0	0	0	0	0	0	0	0	0	0	0	0	0	0	0	0	0	0	0	0	0	2	6	
76	4 14 129 12 31 3	отходы негалогенированных органических растворителей в смеси, загряз	3	0	0	0	0	0	0	0	0	0	0	0	0	0	0	0	0	0	0	0	0	0	0	0	0	0	0	0	0	2	7	
77	4 14 129 41 10 3	отходы негалогенированных органических растворителей в смеси, загряз	3	0	0	0	0	0	0	0	0	0	0	0	0	0	0	0	0	0	0	0	0	0	0	0	0	0	0	0	0	1	2	
78	4 14 410 11 39 3	отходы материалов лакокрасочных на основе акриловых полимеров в во	3	0	0	0	0	0	0	0	0	0	0	0	0	0	0	0	0	0	0	0	0	0	0	0	0	0	0	0	0	1	1	
79	4 14 422 11 39 3	отходы материалов лакокрасочных на основе сложных полиэфиров в сре	3	0	6	31	0	0	0	0	0	0	31	0	0	0	0	0	0	0	0	6	0	0	0	0	0	0	0	0	0	3	8	
80	4 14 425 21 20 3	лакокрасочные материалы на основе эпоксидных смол, утратившие потр	3	0	0	0	0	0	0	0	0	0	0	0	0	0	0	0	0	0	0	0	0	0	0	0	0	0	0	0	0	1	5	
81	4 14 435 11 30 3	отходы материалов лакокрасочных на основе эпоксидных смол и диоксиц	3	0	40	202	0	0	0	0	0	0	0	0	0	0	202	0	0	0	0	40	0	0	0	0	0	0	0	0	0	1	2	
82	4 16 227 11 10 3	отходы стеклоомывателя на основе изопропилового спирта	3	0	0	0	0	0	0	0	0	0	0	0	0	0	0	0	0	0	0	0	0	0	0	0	0	0	0	0	0	18	38	
83	4 17 161 11 52 3	пленка рентгеновская отработанная	3	0	0	0	0	0	0	0	0	0	0	0	0	0	0	0	0	0	0	0	0	0	0	0	0	0	0	0	0	1	1	
84	4 17 211 01 10 3	отходы проявителей рентгеновской пленки	3	0	1	0	0	0	0	0	0	0	0	0	0	0	0	0	0	0	0	0	0	0	0	1	0	0	0	0	0	3	8	
85	4 17 212 01 10 3	отходы фиксажных растворов при обработке рентгеновской пленки	3	0	1	0	0	0	0	0	0	0	0	0	0	0	0	0	0	0	0	0	0	0	0	1	0	0	0	0	0	20	42	
86	4 19 501 01 10 3	силиконовые масла, утратившие потребительские свойства	3	0	0	0	0	0	0	0	0	0	0	0	0	0	0	0	0	0	0	0	0	0	0	0	0	0	0	0	0	1	2	
87	4 33 202 22 52 3	отходы резинотехнических изделий, загрязненные нефтепродуктами (сод	3	0	0	2	0	0	0	0	0	0	2	0	0	0	0	0	0	0	0	0	0	0	0	0	0	0	0	0	0	2	6	
88	4 38 111 01 51 3	тара полиэтиленовая, загрязненная лакокрасочными материалами (содер	3	0	0	0	0	0	0	0	0	0	0	0	0	0	0	0	0	0	0	0	0	0	0	0	0	0	0	0	0	2	6	
89	4 38 113 11 51 3	упаковка полиэтиленовая, загрязненная нефтепродуктами (содержание н	3	0	0	0	0	0	0	0	0	0	0	0	0	0	0	0	0	0	0	0	0	0	0	0	0	0	0	0	0	1	1	
90	4 38 119 32 51 3	упаковка полиэтиленовая, загрязненная лакокрасочными материалами (с	3	0	0	0	0	0	0	0	0	0	0	0	0	0	0	0	0	0	0	0	0	0	0	0

102	4 43 501 01 61 3	нетканые фильтровальные материалы синтетические, загрязненные нефт	3	0	0	0	0	0	0	0	0	0	0	0	0	0	0	0	0	0	0	0	0	0	0	0	0	0	0	0	0	0	37	65
103	4 43 721 81 52 3	фильтрующая загрузка из разнородных полимерных материалов, загрязн	3	0	0	0	0	0	0	0	0	0	0	0	0	0	0	0	0	0	0	0	0	0	0	0	0	0	0	0	0	0	11	21
104	4 43 751 01 49 3	керамзит, загрязненный нефтепродуктами (содержание нефтепродуктов,	3	0	0	1	0	0	0	0	0	0	0	0	0	0	0	0	0	1	1	0	0	0	0	0	0	0	0	0	0	0	45	77
105	4 62 011 01 20 3	лом и отходы, содержащие несортированные цветные металлы, в виде и	3	0	0	0	0	0	0	0	0	0	0	0	0	0	0	0	0	0	0	0	0	0	0	0	0	0	0	0	0	0	14	23
106	4 62 011 02 20 3	лом и отходы, содержащие несортированные цветные металлы, в виде и	3	0	0	5	0	0	0	0	0	0	0	0	0	0	0	0	0	0	0	0	0	0	0	0	0	0	0	0	0	5	15	22
107	4 62 011 04 20 3	лом и отходы, содержащие несортированные цветные металлы, в виде и	3	0	0	0	0	0	0	0	0	0	0	0	0	0	0	0	0	0	0	0	0	0	0	0	0	0	0	0	0	0	2	2
108	4 62 011 11 20 3	лом и отходы, содержащие несортированные цветные металлы, в виде и	3	0	0	0	0	0	0	0	0	0	0	0	0	0	0	0	0	0	0	0	0	0	0	0	0	0	0	0	0	0	1	1
109	4 62 011 91 20 3	лом и отходы цветных металлов в виде изделий, кусков, содержащих пла	3	0	0	0	0	0	0	0	0	0	0	0	0	0	0	0	0	0	0	0	0	0	0	0	0	0	0	0	0	0	1	1
110	4 62 110 01 51 3	лом и отходы медных изделий без покрытий незагрязненные	3	0	5	0	0	0	0	0	0	0	0	0	0	5	0	0	0	0	0	0	0	0	0	0	0	0	0	0	0	0	1	1
111	4 62 110 02 21 3	лом и отходы медные в кусковой форме незагрязненные	3	0	9	0	0	0	0	0	0	0	0	0	0	0	0	0	9	9	0	0	0	0	0	0	0	0	0	0	0	0	5	12
112	4 62 110 99 20 3	лом и отходы меди несортированные незагрязненные	3	0	0	0	0	0	0	0	0	0	0	0	0	0	0	0	0	0	0	0	0	0	0	0	0	0	0	0	0	0	1	1
113	4 62 400 01 51 3	лом и отходы изделий из свинца незагрязненные	3	11	0	23	0	0	0	0	0	0	0	0	0	0	0	0	29	0	0	0	0	0	0	0	0	0	0	0	0	5	2	3
114	4 62 400 02 21 3	лом и отходы свинца в кусковой форме незагрязненные	3	0	0	0	0	0	0	0	0	0	0	0	0	0	0	0	0	0	0	0	0	0	0	0	0	0	0	0	0	0	11	22
115	4 62 400 03 20 3	лом свинца несортированный	3	0	0	0	0	0	0	0	0	0	0	0	0	0	0	0	0	0	0	0	0	0	0	0	0	0	0	0	0	0	2	6
116	4 62 500 01 51 3	лом и отходы изделий из цинка незагрязненные	3	0	0	2	0	0	0	0	0	0	0	0	0	0	0	0	0	0	0	0	0	0	0	0	0	0	0	0	0	2	4	9
117	4 62 721 11 20 3	отходы изделий из сплавов на основе олова, содержащих сурьму, свинец	3	0	0	0	0	0	0	0	0	0	0	0	0	0	0	0	0	0	0	0	0	0	0	0	0	0	0	0	0	0	1	1
118	4 68 111 01 51 3	тара из черных металлов, загрязненная нефтепродуктами (содержание не	3	0	0	73	0	0	0	0	0	48	0	0	0	0	0	0	16	6	9	9	0	0	0	0	0	0	0	0	0	1	5
119	4 68 112 01 51 3	тара из черных металлов, загрязненная лакокрасочными материалами (с	3	0	0	12	0	0	0	0	0	9	0	0	0	0	0	0	2	0	1	1	0	0	0	0	0	0	0	0	0	1	1
120	4 68 113 31 51 3	тара из черных металлов, загрязненная негалогенированными клеями и/	3	0	0	0	0	0	0	0	0	0	0	0	0	0	0	0	0	0	0	0	0	0	0	0	0	0	0	0	0	2	6
121	4 68 201 01 20 3	лом и отходы алюминия, меди и ее сплавов в смеси, загрязненные нефте	3	0	0	0	0	0	0	0	0	0	0	0	0	0	0	0	0	0	0	0	0	0	0	0	0	0	0	0	0	1	1
122	4 68 220 11 20 3	лом и отходы меди и ее сплавов в смеси, загрязненные нефтепродуктами	3	1	0	0	0	0	0	0	0	0	0	0	0	0	0	0	2	2	0	0	0	0	0	0	0	0	0	0	0	1	1
123	4 71 102 11 52 3	лампы амальгамные бактерицидные, утратившие потребительские свойс	3	0	0	0	0	0	0	0	0	0	0	0	0	0	0	0	0	0	0	0	0	0	0	0	0	0	0	0	0	2	6
124	4 81 203 01 52 3	картриджи печатающих устройств с содержанием тонера 7% и более отра	3	0	0	0	0	0	0	0	0	0	0	0	0	0	0	0	0	0	0	0	0	0	0	0	0	0	0	0	0	7	14
125	4 81 322 11 52 3	телефоны мобильные, утратившие потребительские свойства	3	0	0	0	0	0	0	0	0	0	0	0	0	0	0	0	0	0	0	0	0	0	0	0	0	0	0	0	0	1	1
126	4 82 304 02 52 3	провод медный в изоляции из поливинилхлорида, утративший потребите	3	16	0	15	0	0	0	0	0	0	0	0	0	0	0	0	13	0	0	0	0	0	0	0	0	0	0	0	19	4	6
127	4 82 305 11 52 3	кабель медно-жильный, утративший потребительские свойства	3	0	0	0	0	0	0	0	0	0	0	0	0	0	0	0	0	0	0	0	0	0	0	0	0	0	0	0	0	1	1
128	4 82 411 21 52 3	лампы натриевые высокого давления, утратившие потребительские свой	3	0	0	0	0	0	0	0	0	0	0	0	0	0	0	0	0	0	0	0	0	0	0	0	0	0	0	0	0	1	1
129	4 82 902 11 53 3	конденсаторы силовые косинусные с диэлектриком (диоктилфталатом), у	3	0	0	0	0	0	0	0	0	0	0	0	0	0	0	0	0	0	0	0	0	0	0	0	0	0	0	0	0	1	1
130	4 91 197 11 52 3	самоспасатели изолирующие с химически связанным кислородом, утрати	3	0	0	0	0	0	0	0	0	0	0	0	0	0	0	0	0	0	0	0	0	0	0	0	0	0	0	0	0	1	3
131	6 41 111 11 32 3	отходы очистки природных, нефтяных попутных газов от влаги, масла и м	3	0	0	0	0	0	0	0	0	0	0	0	0	0	0	0	0	0	0	0	0	0	0	0	0	0	0	0	0	3	7
132	7 23 102 01 39 3	осадок механической очистки нефтесодержащих сточных вод, содержащ	3	0	32	382	0	0	0	0	0	294	0	0	0	0	0	0	53	0	67	48	0	0	0	0	0	0	0	0	0	1	1
133	7 23 301 01 39 3	осадок (шлам) флотационной очистки нефтесодержащих сточных вод, со	3	2	111	311	0	0	0	0	0	245	0	0	0	0	0	0	49	0	131	32	0	0	0	0	0	0	0	0	0	1	1
134	7 39 532 11 39 3	отходы фильтрации и дистилляции трихлорэтилена при химической чисти	3	0	0	1	0	0	0	0	0	0	0	0	0	1	0	0	0	0	0	0	0	0	0	0	0	0	0	0	0	1	2
135	7 39 532 12 39 3	отходы фильтрации и дистилляции трихлорэтилена при химической чисти	3	0	2	0	0	0	0	0	0	0	0	0	0	0	0	0	0	0	2	2	0	0	0	0	0	0	0	0	0	1	5
136	8 41 000 01 51 3	шпалы железнодорожные деревянные, пропитанные антисептическими	3	41	234	115	0	0	0	0	0	0	0	0	96	0	0	0	27	14	194	174	0	0	0	64	64	0	0	0	9	1	2
137	8 91 110 01 52 3	инструменты лакокрасочные (кисти, валики), загрязненные лакокрасочны	3	0	0	4	0	0	0	0	0	3	0	0	0	0	0	0	1	0	0	0	0	0	0	0	0	0	0	0	0	1	4
138	8 92 110 01 60 3	обтирочный материал, загрязненный лакокрасочными материалами (в ко	3	0	0	12	0	0	0	0	0	0	0	0	8	0	0	0	0	0	4	3	0	0	0	0	0	0	0	0	0	1	1
139	9 11 200 02 39 3	шлам очистки емкостей и трубопроводов от нефти и нефтепродуктов	3	0	130	889	0	0	0	0	0	561	0	0	147	0	0	0	183	0	127	117	0	0	0	0	0	0	0	0	0	7	15
140	9 11 281 11 52 3	фильтры очистки жидкого топлива при заправке транспортных средств от	3	0	0	0	0	0	0	0	0	0	0	0	0	0	0	0	0	0	0	0	0	0	0	0	0	0	0	0	0	1	1
141	9 18 302 03 31 3	эмульсия маслоловушек компрессорных установок (содержание нефтепр	3	0	0	0	0	0	0	0	0	0	0	0	0	0	0	0	0	0	0	0	0	0	0	0	0	0	0	0	0	1	4
142	9 18 302 81 52 3	фильтры очистки масла компрессорных установок отработанные (содерж	3	0	0	0	0	0	0	0	0	0	0	0	0	0	0	0	0	0	0	0	0	0	0	0	0	0	0	0	0	1	5
143	9 18 611 01 52 3	фильтры воздушные электрогенераторных установок отработанные (соде	3	0	0	0	0	0	0	0	0	0	0	0	0	0	0	0	0	0	0	0	0	0	0	0	0	0	0	0	0	2	7
144	9 18 612 01 52 3	фильтры очистки масла электрогенераторных установок отработанные (с	3	0	0	0	0	0	0	0	0	0	0	0	0	0	0	0	0	0	0	0	0	0	0	0	0	0	0	0	0	2	7
145	9 18 613 01 52 3	фильтры очистки топлива электрогенераторных установок отработанные	3	0	0	0	0	0	0	0	0	0	0	0	0	0	0	0	0	0	0	0	0	0	0	0	0	0	0	0	0	1	2
146	9 18 614 01 31 3	отходы антифризов на основе этиленгликоля при обслуживании электрог	3	0	0	0	0	0	0	0	0	0	0	0	0	0	0	0	0	0	0	0	0	0	0	0	0	0	0	0	0	1	1
147	9 18 905 21 52 3	фильтры очистки масла дизельных двигателей отработанные	3	0	0	0	0	0	0	0	0	0	0	0	0	0	0	0	0	0	0	0	0	0	0	0	0	0	0	0	0	1	4
148	9 18 905 31 52 3	фильтры очистки топлива дизельных двигателей отработанные	3	0	0	0	0	0	0	0	0	0	0	0	0	0	0	0	0	0	0	0	0	0	0	0	0	0	0	0	0	1	5
149	9 19 201 01 39 3	песок, загрязненный нефтью или нефтепродуктами (содержание нефти и	3	1	21	377	0	0	0	0	0	252	0	0	6	0	0	0	56	6	85	79	0	0	0	0	0	0	0	0	1	1	2
150	9 19 202 01 60 3	сальниковая набивка асбесто-графитовая промасленная (содержание ма	3	0	4	8	0	0	0	0	0	0	0	0	7	0	0	0	0	0	5	0	0	0	0	0	0	0	0	0	0	1	1
151	9 19 204 01 60 3	обтирочный материал, загрязненный нефтью или нефтепродуктами (соде	3	9	290	938	0	0	0	0	0	695	0	0	48	0	0	0	167	17	325	226	0	0	0	0	0	0	0	3	7	16
152	9 19 204 11 60 3	обтирочный материал, загрязненный растворителями на основе аромати	3	0	0	0	0	0	0	0	0	0	0	0	0	0	0	0	0	0	0	0	0	0	0	0	0	0	0	0	1	1	1
153	9 19 205 01 39 3	опилки и стружка древесные, загрязненные нефтью или нефтепродуктам	3	5	63	223	0	0	0	0	0	145	0	0	14	0	0	0	40	10	88	51	0	0	0	0	0	0	0	3	1	2	2
154	9 19 205 01 39 3	опилки и стружка древесные, загрязнённые нефтью или нефтепродуктам	3	0	0	0					0	0	0	0	0	0	0	0	0		0		0	0	0					0	0	2	3
155	9 19 525 21 39 3	отходы зачистки моечных машин, содержащие нефтепродукты в количес	3	0	0	0	0	0	0	0	0	0	0	0	0	0	0	0	0	0	0	0	0	0	0	0	0	0	0	0	0	1	1
156	9 20 110 02 52 3	аккумуляторы свинцовые отработанные в сборе, без электролита	3	4	4	46	0	0	0	0	0	0	0	0	0	2	2	48	0	2	2	0	0	0	0	0	0	0	0	3	1	1
157	9 20 110 03 51 3	свинцовые пластины отработанных аккумуляторов	3	0	0	0	0	0	0	0	0	0	0	0	0	0	0	0	0	0	0	0	0	0	0	0	0	0	0	0	0	2	3
158	9 20 120 02 52 3	аккумуляторы никель-кадмиевые отработанные в сборе, без электролита	3	0	1	0	0	0	0	0	0	0	0	0	0	0	0	0	1	1	0	0	0	0	0	0	0	0	0	0	0	21	41
159	9 20 130 02 52 3	аккумуляторы никель-железные отработанные в сборе, без электролита	3	0	0	0	0	0	0	0	0	0	0	0	0	0	0	0	0	0	0	0	0	0	0	0	0	0	0	0	0	2	5
160	9 21 210 01 31 3	отходы антифризов на основе этиленгликоля	3	0	22	1	0	0	0	0	0	0	0	0	1	0	0	0	6	0	16	16	0	0	0	0	0	0	0	0	0	2	7
161	9 21 220 01 31 3	отходы тормозной жидкости на основе полигликолей и их эфиров	3	0	0	0	0	0	0	0	0	0	0	0	0	0	0	0	0	0	0	0	0	0	0	0	0	0	0	0	0	1	1
162	9 21 300 00 000 0	Отходы фильтров автомобильных	3	0	0	0	0	0	0	0	0	0	0	0	0	0	0	0	0	0	0	0	0	0	0	0	0	0	0	0	0	5	18
163	9 21 302 01 52 3	фильтры очистки масла автотранспортных средств отработанные	3	1	27	23	0	0	0	0	0	3	0	0	15	0	0	0	13	11	19	7	0	0	0	0	0	0	0	1	1	1	1
164	9 21 303 01 52 3	фильтры очистки топлива автотранспортных средств отработанные	3	0	11	9	0	0	0	0	0	2	0	0	6	0	0	0	2	2	10	6	0	0	0	0	0	0	0	0	0	1	1
165	9 21 304 01 52 3	фильтры очистки гидравлической жидкости автотранспортных средств от	3	0	0	0	0	0	0	0	0	0	0	0	0	0	0	0	0	0	0	0	0	0	0	0	0	0	0	0	0	4	11
166	9 21 525 31 70 3	детали автомобильные преимущественно из свинца, меди и алюминия в	3	0	0	0	0	0	0	0	0	0	0	0	0	0	0	0	0	0	0	0	0	0	0	0	0	0	0	0	0	4	9
167	9 21 721 41 39 3	отходы лимонной кислоты при обезжиривании и удалении ржавчины с м	3	0	0	0	0	0	0	0	0	0	0	0	0	0	0	0	0	0	0	0	0	0	0	0	0	0	0	0	0	3	7
168	9 22 221 05 52 3	фильтры очистки масла двигателей железнодорожного подвижного соста	3	0	1	3	0	0	0	0	0	0	0	0	3	0	0	0	0	0	1	1	0	0	0	0	0	0	0	0	0	5	21
169	9 22 221 07 52 3	фильтры очистки топлива двигателей железнодорожного подвижного сос	3	0	1	3	0	0	0	0	0	0	0	0	3	0	0	0	0	0	1	1	0	0	0	0	0	0	0	0	0	1	1
170	9 22 237 11 39 3	отходы буксола при ремонте и обслуживании железнодорожного трансп	3	0	1	6	0	0	0	0	0	0	0	0	5	0	0	0	0	0	2	1	0	0	0	0	0	0	0	0	0	1	1
171	9 22 531 11 39 3	отходы обдувки составных частей железнодорожного подвижного состав	3	0	0	0	0	0	0	0	0	0	0	0	0	0	0	0	0	0	0	0	0	0	0	0	0	0	0	0	0	1	1
172	9 23 123 11 52 3	фильтрующие элементы на основе целлюлозы, отработанные при очистк	3	0	0	0	0	0	0	0	0	0	0	0	0	0	0	0	0	0	0	0	0	0	0	0	0	0	0	0	0	3	7
173	9 31 100 01 39 3	грунт, загрязненный нефтью или нефтепродуктами (содержание нефти и	3	0	81	485	0	0	0	0	0	283	0	0	90	0	0	0	58	0	135	133	0	0	0	0	0	0	0	0	0	1	2
174	9 41 300 00 000 0	Отходы кислот и их смесей	3	0	0	0	0	0	0	0	0	0	0	0	0	0	0	0	0	0	0	0	0	0	0	0	0	0	0	0	0	1	2
175	9 41 310 00 000 0	Отходы органических кислот и их смесей	3	0	0	0	0	0	0	0	0	0	0	0	0	0	0	0	0	0	0	0	0	0	0	0	0	0	0	0	0	3	7
176	9 41 400 00 000 0	Отходы неорганических солей и их смесей при технических испытаниях и	3	0	0	0	0	0	0	0	0	0	0	0	0	0	0	0	0	0	0	0	0	0	0	0	0	0	0	0	0	2	6
177	9 41 510 30 10 3	отходы бензола при технических испытаниях и измерениях	3	0	0	0	0	0	0	0	0	0	0	0	0	0	0	0	0	0	0	0	0	0	0	0	0	0	0	0	0	1	1
178	9 41 510 31 10 3	отходы толуола при технических испытаниях и измерениях	3	0	0	0	0	0	0	0	0	0	0	0	0	0	0	0	0	0	0	0	0	0	0	0	0	0	0	0	0	4	9
179	9 41 519 01 10 3	смесь жидких негалогенированных органических веществ, не содержащи	3	0	7	0	0	0	0	0	0	0	0	0	0	0	0	0	0	0	7	7	0	0	0	0	0	0	0	0	0	1	1
180	9 42 501 01 31 3	отходы смесей нефтепродуктов при технических испытаниях и измерении	3	0	0	0	0	0	0	0	0	0	0	0	0	0	0	0	0	0	0	0	0	0	0	0	0	0	0	0	0	1	2
181	9 67 412 11 20 3	бетонно-солевая масса при обезвреживании водно-солевого слоя детокс	3	0	0	0	0	0	0	0	0	0	0	0	0	0	0	0	0	0	0	0	0	0	0	0	0	0	0	0	0	1	1
182	9 67 601 11 51 3	отходы фильтрующей загрузки системы очистки вентиляционного воздух	3	0	0	0	0	0	0	0	0	0	0	0	0	0	0	0	0	0	0	0	0	0	0	0	0	0	0	0	0	3	8
183	1 10 000 00 000 0	ОТХОДЫ СЕЛЬСКОГО ХОЗЯЙСТВА	4	0	0	0	0	0	0	0	0	0	0	0	0	0	0	0	0	0	0	0	0	0	0	0	0	0	0	0	0	4	6
184	1 12 110 01 33 4	навоз крупного рогатого скота свежий	4	0	89 699	0	0	0	60	0	0	0	87 158	87 128	2	0	0	0	24	0	0	0	0	0	0	0	60	0	0	0	2 517	1	3
185	1 12 721 11 29 4	скорлупа куриных яиц при инкубации цыплят бройлеров	4	0	80	0	0	0	0	0	0	80	0	0	0	0	0	0	0	0	0	0	0	0	0	0	0	0	0	0	0	1	1
186	1 12 791 01 33 4	отходы подстилки из древесных опилок при содержании птиц	4	0	13	83	0	0	0	0	0	0	0	0	0	0	0	0	0	0	0	0	0	0	0	0	0	0	0	96	0	1	1
187	1 12 791 02 39 4	отходы подстилки из соломы при содержании птиц	4	0	18	0	0	0	0	0	0	0	0	0	0	0	0	0	0	0	0	0	0	0	0	0	0	0	0	18	0	3	7
188	1 12 971 01 33 4	экскременты собак свежие	4	0	0	102	0	0	0	0	0	0	0	0	102	0	0	0	0	0	0	0	0	0	0	0	0	0	0	0	0	2	6
189	1 12 971 21 20 4	отходы подстилки из сена при содержании собак	4	0	0	49	0	0	0	0	0	0	0	0	49	0	0	0	0	0	0	0	0	0	0	0	0	0	0	0	0	3	8
190	2 31 112 03 40 4	отходы известняка, доломита и мела в виде порошка и пыли малоопасны	4	0	0	0	0	0	0	0	0	0	0	0	0	0	0	0	0	0	0	0	0	0	0	0	0	0	0	0	0	1	1
191	2 31 112 05 42 4	пыль газоочистки щебеночная	4	0	12	0	0	0	0	0	0	12	12	0	0	0	0	0	0	0	0	0	0	0	0	0	0	0	0	0	0	6	11
192	3 01 118 11 72 4	отходы упаковки из разнородных материалов в смеси, загрязненные пищ	4	0	25	0	0	0	0	0	0	0	0	0	0	0	0	0	0	0	0	0	0	0	0	0	0	0	0	25	0	2	6
193	3 01 141 43 29 4	отходы шрота соевого	4	0	0	3	0	0	0	0	0	0	0	0	0	0	0	0	0	0	0	0	0	0	0	1	0	0	0	2	0	2	6
194	3 01 148 01 39 4	отходы из жироотделителей, содержащие растительные жировые продук	4	0	118	203	0	0	0	0	0	203	0	0	0	0	0	0	0	0	118	90	0	0	0	0	0	0	0	0	0	1	1
195	3 01 151 21 61 4	ткань фильтровальная хлопчатобумажная от фильтрации молока и молоч	4	0	39	0	0	0	0	0	0	0	0	0	0	0	0	0	0	0	0

214	3 05 312 42 20 4	отходы затвердевшего клея на основе фенолформальдегидной смолы пр	4	0	0	0	0	0	0	0	0	0	0	0	0	0	0	0	0	0	0	0	0	0	0	0	0	0	0	0	0	5	9
215	3 05 313 11 43 4	опилки древесно-стружечных и/или древесно-волокнистых плит	4	0	770	1 066	0	0	0	0	0	0	0	0	0	0	0	0	0	0	0	0	0	770	0	0	0	0	1 066	0	4	8
216	3 05 313 21 22 4	стружка древесно-стружечных и/или древесно-волокнистых плит	4	0	0	0	0	0	0	0	0	0	0	0	0	0	0	0	0	0	0	0	0	0	0	0	0	0	0	0	1	1
217	3 05 313 31 20 4	опилки и стружка разнородной древесины (например, содержащие опил	4	0	5	0	0	0	0	0	0	0	0	0	1	0	0	2	0	0	0	0	0	2	0	0	0	0	0	0	2	6
218	3 05 313 41 21 4	обрезки, кусковые отходы древесно-стружечных и/или древесно-волокн	4	0	2 385	1 335	0	0	0	0	0	0	179	382	0	0	0	0	0	0	0	0	0	1 643	0	0	0	0	1 516	0	1	1
219	3 05 313 42 21 4	обрезь разнородной древесины (например, содержащая обрезь древесн	4	0	0	1 200	0	0	0	0	0	0	0	0	0	0	0	0	0	0	0	0	0	0	0	0	0	0	1 200	0	1	2
220	3 05 313 51 42 4	пыль при изготовлении и обработке древесно-стружечных и/или древеси	4	0	2 437	680	0	0	0	0	1 499	1 499	0	0	0	0	0	0	0	0	0	0	0	938	0	0	0	0	680	0	1	1
221	3 05 313 52 42 4	пыль при обработке разнородной древесины (например, содержащая пы	4	0	0	0	0	0	0	0	0	0	0	0	0	0	0	0	0	0	0	0	0	0	0	0	0	0	0	0	6	10
222	3 06 055 11 10 4	отходы клея на основе кукурузного крахмала при промывке оборудовани	4	0	0	0	0	0	0	0	0	0	0	0	0	0	0	0	0	0	0	0	0	0	0	0	0	0	0	0	2	6
223	3 06 121 71 42 4	пыль бумажная при резке бумаги и картона	4	0	0	0	0	0	0	0	0	0	0	0	0	0	0	0	0	0	0	0	0	0	0	0	0	0	0	0	1	2
224	3 06 192 11 29 4	отходы многослойной бумаги при производстве изделий из нее	4	0	26	0	0	0	0	0	0	0	0	0	0	0	0	0	0	0	0	0	0	0	0	0	0	0	26	0	2	6
225	3 07 114 61 60 4	обтирочный материал, загрязненный при чистке печатных барабанов и ф	4	0	0	0	0	0	0	0	0	0	0	0	0	0	0	0	0	0	0	0	0	0	0	0	0	0	0	0	7	12
226	3 07 131 01 29 4	отходы бумаги с нанесенным лаком при брошюровочно-переплетной и ф	4	0	16	0	0	0	0	0	0	0	0	0	0	0	0	0	0	0	0	0	0	16	0	0	0	0	0	0	6	17
227	3 08 241 01 21 4	отходы битума нефтяного	4	0	0	0	0	0	0	0	0	0	0	0	0	0	0	0	0	0	0	0	0	0	0	0	0	0	0	0	7	17
228	3 31 151 03 42 4	пыль (мука) резиновая	4	0	0	0	0	0	0	0	0	0	0	0	0	0	0	0	0	0	0	0	0	0	0	0	0	0	0	0	1	1
229	3 31 161 61 21 4	брак резинометаллических изделий	4	0	8	0	0	0	0	0	0	0	0	0	0	0	0	8	0	0	0	0	0	0	0	0	0	0	0	0	1	1
230	3 35 168 11 20 4	отходы стекловолокнита при изготовлении деталей из него	4	0	150	0	0	0	0	0	0	0	0	0	0	0	0	0	0	0	0	0	0	143	0	0	0	0	0	7	1	1
231	3 35 411 21 52 4	отходы линолеума при производстве напольных покрытий из поливинил	4	0	0	7 206	0	0	0	0	0	0	5 054	0	0	0	0	0	0	0	0	0	0	2 152	0	0	0	0	0	0	1	1
232	3 35 413 11 22 4	отходы поливинилхлорида в виде стружки при производстве светопрозр	4	0	12	0	0	0	0	0	0	0	0	0	0	0	0	0	0	0	0	0	0	12	0	0	0	0	0	0	1	1
233	3 35 417 11 42 4	пыль поливинилхлорида при газоочистке в производстве изделий из пол	4	0	1	0	0	0	0	0	0	0	0	0	0	0	0	1	0	0	0	0	0	0	0	0	0	0	0	0	1	1
234	3 35 761 11 20 4	отходы пенополиуретана при производстве изделий из него	4	0	0	0	0	0	0	0	0	0	0	0	0	0	0	0	0	0	0	0	0	0	0	0	0	0	0	0	1	1
235	3 35 761 21 29 4	бумага, загрязненная пенополиуретаном при производстве изделий из н	4	0	0	1 541	0	0	0	0	0	0	1 541	0	0	0	0	0	0	0	0	0	0	0	0	0	0	0	0	0	1	1
236	3 35 761 57 20 4	отходы полиуретана при производстве изделий из него	4	0	0	0	0	0	0	0	0	0	0	0	0	0	0	0	0	0	0	0	0	0	0	0	0	0	0	0	1	1
237	3 35 762 11 51 4	отходы изделий из фенопласта при их производстве	4	0	0	0	0	0	0	0	0	0	0	0	0	0	0	0	0	0	0	0	0	0	0	0	0	0	0	0	1	1
238	3 35 792 11 20 4	отходы разнородных пластмасс в смеси	4	0	0	0	0	0	0	0	0	0	0	0	0	0	0	0	0	0	0	0	0	0	0	0	0	0	0	0	1	1
239	3 40 011 11 20 4	отходы зачистки емкостей хранения лигносульфонатов технических	4	0	0	0	0	0	0	0	0	0	0	0	0	0	0	0	0	0	0	0	0	0	0	0	0	0	0	0	1	1
240	3 41 001 01 42 4	пыль стеклянная	4	0	0	0	0	0	0	0	0	0	0	0	0	0	0	0	0	0	0	0	0	0	0	0	0	0	0	0	2	2
241	3 41 202 11 32 4	отходы мокрой шлифовки заготовок из стекла и ситалла	4	0	1	0	0	0	0	0	0	0	0	0	0	0	0	0	0	0	0	0	0	1	0	0	0	0	0	0	1	1
242	3 41 202 11 39 4	отходы (шлам) гидрообеспыливания при шлифовке листового стекла	4	0	3	0	0	0	0	0	0	0	0	0	0	0	0	0	0	0	0	0	0	3	0	0	0	0	0	0	1	1
243	3 41 901 02 20 4	бой стекла малоопасный	4	0	69	0	0	0	0	0	0	0	0	0	0	0	0	4	0	0	0	0	0	4	0	0	0	0	62	0	2	6
244	3 42 410 02 42 4	пыль керамзитовая	4	0	0	0	0	0	0	0	0	0	0	0	0	0	0	0	0	0	0	0	0	0	0	0	0	0	0	0	2	6
245	3 46 115 11 21 4	отходы бетона при производстве товарного бетона	4	0	30	6	0	0	0	0	0	0	0	0	0	0	0	0	0	0	0	0	0	3	0	0	0	0	33	0	5	12
246	3 46 120 01 42 4	отходы бетонной смеси в виде пыли	4	0	0	2	0	0	0	0	0	0	0	0	0	0	0	0	0	0	0	0	0	1	0	0	0	0	2	0	7	17
247	3 46 420 01 21 4	отходы асбоцемента в кусковой форме	4	0	0	0	0	0	0	0	0	0	0	0	0	0	0	0	0	0	0	0	0	0	0	0	0	0	0	0	2	7
248	3 46 910 01 39 4	осадок гашения извести при производстве известкового молока	4	0	6	37	0	0	0	0	0	0	0	0	0	0	0	0	0	0	0	0	0	6	0	0	0	0	37	0	1	2
249	3 47 217 11 42 4	пыль гранитная при гравировке надмогильных сооружений	4	0	0	0	0	0	0	0	0	0	0	0	0	0	0	0	0	0	0	0	0	0	0	0	0	0	0	0	8	14
250	3 48 511 01 20 4	отходы асбеста в кусковой форме	4	0	1	3	0	0	0	0	0	0	0	0	0	0	0	0	0	0	0	0	0	1	0	0	0	0	3	1	1	3
251	3 48 530 01 42 4	пыль графитная	4	0	0	0	0	0	0	0	0	0	0	0	0	0	0	0	0	0	0	0	0	0	0	0	0	0	0	0	7	17
252	3 48 551 11 20 4	отходы затвердевшего расплава минерального материала при производс	4	0	0	0	0	0	0	0	0	0	0	0	0	0	0	0	0	0	0	0	0	0	0	0	0	0	0	0	1	3
253	3 51 210 21 20 4	шлаки сталеплавильные	4	0	24 033	1	0	0	0	0	0	24 033	0	24 033	0	0	0	0	0	0	0	0	0	0	0	0	0	0	1	0	1	3
254	3 51 222 21 42 4	пыль газоочистки выбросов электросталеплавильной печи	4	0	0	0	0	0	0	0	0	0	0	0	0	0	0	0	0	0	0	0	0	0	0	0	0	0	0	0	2	6
255	3 51 501 11 20 4	окалина прокатного производства незагрязненная	4	0	6	1	0	0	0	0	0	0	0	0	5	0	2	0	0	0	0	0	0	0	0	0	0	0	1	0	2	6
256	3 52 902 01 33 4	обезвоженный осадок нейтрализации солянокислых вод известковым мо	4	0	9	0	0	0	0	0	0	0	0	0	0	0	9	0	0	0	0	0	0	0	0	0	0	0	0	0	1	4
257	3 55 220 01 29 4	шлак печей переплава алюминиевого производства	4	0	0	0	0	0	0	0	0	0	0	0	0	0	0	0	0	0	0	0	0	0	0	0	0	0	0	0	70	220
258	3 57 011 11 21 4	шлак плавки чугуна	4	0	139	96	0	0	0	0	0	0	0	0	0	0	0	0	0	0	0	0	0	139	139	0	0	0	96	0	2	20
259	3 57 031 11 20 4	шлаки плавки черных и цветных металлов в смеси	4	0	1	5	0	0	0	0	0	0	0	0	0	0	0	0	0	0	0	0	0	1	0	0	0	0	5	0	4	8
260	3 57 150 01 49 4	песок формовочный горелый отработанный малоопасный	4	0	1	2 467	0	0	0	0	0	0	0	0	0	0	0	0	0	0	0	0	0	1	0	0	0	0	2 467	0	26	71
261	3 57 150 02 29 4	керамические формы от литья черных металлов отработанные	4	0	0	0	0	0	0	0	0	0	0	0	0	0	0	0	0	0	0	0	0	0	0	0	0	0	0	0	4	16
262	3 57 191 33 42 4	пыль очистки газов электродуговых плавильных печей при литье черных	4	0	0	0	0	0	0	0	0	0	0	0	0	0	0	0	0	0	0	0	0	0	0	0	0	0	0	0	2	9
263	3 57 195 11 42 4	пыль формовочной земли	4	0	0	1	0	0	0	0	0	0	0	0	0	0	0	0	0	0	0	0	0	0	0	0	0	0	1	0	1	3
264	3 61 058 21 49 4	окалина печей термической обработки черных металлов	4	0	0	0	0	0	0	0	0	0	0	0	0	0	0	0	0	0	0	0	0	0	0	0	0	0	0	0	1	4
265	3 61 211 02 31 4	смазочно-охлаждающие жидкости на водной основе, отработанные при	4	0	73	152	0	0	0	0	0	16	0	136	0	0	0	3	0	69	39	0	0	0	0	0	0	0	0	1	14	59
266	3 61 215 02 22 4	стружка стальная, загрязненная нефтепродуктами (содержание нефтепро	4	0	0	0	0	0	0	0	0	0	0	0	0	0	0	0	0	0	0	0	0	0	0	0	0	0	0	0	1	1
267	3 61 216 11 39 4	шлам абразивно-металлический при обработке черных металлов резани	4	0	3	11	0	0	0	0	0	11	0	0	0	0	0	2	0	0	0	0	0	0	0	0	0	0	0	0	1	5
268	3 61 217 11 39 4	отходы зачистки оборудования электроэрозионной обработки стали, заг	4	0	0	0	0	0	0	0	0	0	0	0	0	0	0	0	0	0	0	0	0	0	0	0	0	0	0	0	5	9
269	3 61 221 01 42 4	пыль (порошок) от шлифования черных металлов с содержанием металл	4	0	6	0	0	0	0	0	0	0	0	0	0	0	0	0	0	0	0	0	0	5	0	0	0	0	0	0	15	43
270	3 61 221 02 42 4	пыль (порошок) абразивные от шлифования черных металлов с содержан	4	0	9	74	0	0	0	0	0	35	0	18	0	0	0	17	0	7	1	0	0	7	0	0	0	0	0	0	3	23
271	3 61 222 02 31 4	эмульсии и эмульсионные смеси для шлифовки металлов отработанные,	4	0	12	12	0	0	0	0	0	0	0	12	0	0	0	0	0	12	10	0	0	0	0	0	0	0	0	0	1	2
272	3 61 222 04 39 4	шлам шлифовальный при использовании водосмешиваемых смазочно-о	4	0	0	0	0	0	0	0	0	0	0	0	0	0	0	0	0	0	0	0	0	0	0	0	0	0	0	0	3	7
273	3 61 223 04 42 4	пыль (порошок) от шлифования медных сплавов с содержанием металла	4	0	0	0	0	0	0	0	0	0	0	0	0	0	0	0	0	0	0	0	0	0	0	0	0	0	0	0	1	1
274	3 61 223 06 42 4	пыль (порошок) от шлифования латуни с содержанием металла 50% и бо	4	0	0	0	0	0	0	0	0	0	0	0	0	0	0	0	0	0	0	0	0	0	0	0	0	0	0	0	1	5
275	3 61 226 11 42 4	пыль галтовочной установки при обработке поверхности черных металло	4	0	0	0	0	0	0	0	0	0	0	0	0	0	0	0	0	0	0	0	0	0	0	0	0	0	0	0	2	6
276	3 61 229 31 40 4	отходы абразивной обработки поверхности черных металлов с содержан	4	0	3	0	0	0	0	0	0	0	0	0	0	0	0	0	0	0	0	0	0	3	0	0	0	0	0	0	7	15
277	3 61 231 01 42 4	пыль газоочистки черных металлов незагрязненная	4	0	103	530	0	0	0	0	0	469	0	0	61	0	0	0	93	0	9	0	0	0	1	0	0	0	0	0	61	199
278	3 61 231 44 42 4	пыль газоочистки при дробеструйной обработке черных металлов	4	0	0	1	0	0	0	0	0	1	0	0	0	0	0	0	0	0	0	0	0	0	0	0	0	0	0	0	39	108
279	3 61 231 81 42 4	пыль газоочистки при механической обработке черных металлов с преим	4	0	0	0	0	0	0	0	0	0	0	0	0	0	0	0	0	0	0	0	0	0	0	0	0	0	0	0	14	64
280	3 61 291 01 49 4	крошка косточковая от зачистки бункеров циклонов при обработке метал	4	0	0	2	0	0	0	0	0	2	0	0	0	0	0	0	0	0	0	0	0	0	0	0	0	0	0	0	2	6
281	3 61 401 01 20 4	окалина при термической резке черных металлов	4	0	469	67	0	0	0	0	0	0	0	67	0	0	0	454	408	13	7	0	0	2	0	0	0	0	0	0	3	8
282	3 63 110 01 49 4	отходы песка от очистных и пескоструйных устройств	4	0	0	937	0	0	0	0	0	0	0	0	0	0	0	0	0	0	0	0	0	1	0	0	0	0	937	0	1	5
283	3 63 110 02 20 4	отходы металлической дроби с примесью шлаковой корки	4	0	47	71	0	0	0	0	0	0	0	0	0	0	0	11	11	0	0	0	0	36	0	0	0	0	71	0	3	10
284	3 63 347 11 39 4	осадок ванн обезжиривания металлических поверхностей с преимуществ	4	0	0	0	0	0	0	0	0	0	0	0	0	0	0	0	0	0	0	0	0	0	0	0	0	0	0	0	4	4
285	3 63 395 31 39 4	отходы (осадок) физико-химической очистки кислых и щелочных стоков х	4	0	21	0	0	0	0	0	0	0	0	0	0	0	0	0	0	21	21	0	0	0	0	0	0	0	0	0	4	14
286	3 63 437 61 39 4	осадок ванн цинкования в щелочном электролите	4	0	0	0	0	0	0	0	0	0	0	0	0	0	0	0	0	0	0	0	0	0	0	0	0	0	0	0	198	529
287	3 63 482 94 39 4	осадки ванн гальванических производств в смеси с осадками ванн хроми	4	0	0	0	0	0	0	0	0	0	0	0	0	0	0	0	0	0	0	0	0	0	0	0	0	0	0	0	2	2
288	3 63 484 12 10 4	смешанные (кислотно-щелочные и хромсодержащие) стоки гальванически	4	0	160	0	0	0	0	0	0	0	0	0	0	0	0	0	0	160	160	0	0	0	0	0	0	0	0	0	2	2
289	3 63 485 23 32 4	отходы механической очистки нейтрализованных гальванических стоков	4	0	0	0	0	0	0	0	0	0	0	0	0	0	0	0	0	0	0	0	0	0	0	0	0	0	0	0	4	4
290	3 63 485 85 39 4	осадок нейтрализации известковым молоком смешанных (кислотно-щел	4	0	15	0	0	0	0	0	0	0	0	0	0	0	0	0	0	15	15	0	0	0	0	0	0	0	0	0	1	5
291	3 71 316 11 71 4	отходы разнородных пластмасс в смеси при производстве деталей для ра	4	0	1	7	0	0	0	0	0	0	0	0	0	0	0	0	0	0	0	0	0	1	0	0	0	0	7	0	4	5
292	4 01 421 21 41 4	крахмал в упаковке из разнородных материалов, утративший потребител	4	0	3	0	0	0	0	0	0	0	0	0	0	0	0	0	0	0	0	0	0	0	0	0	0	0	3	0	12	32
293	4 01 642 13 52 4	пряности в упаковке из полимерных материалов, утратившие потребител	4	0	15	0	0	0	0	0	0	0	0	0	0	0	0	0	0	0	0	0	0	0	0	0	0	0	15	0	65	206
294	4 01 651 11 29 4	изделия колбасные в упаковке из полимерных материалов, утратившие п	4	0	15	0	0	0	0	0	0	0	0	0	0	0	0	0	0	0	0	0	0	0	0	0	0	0	15	0	26	59
295	4 02 110 01 62 4	спецодежда из хлопчатобумажного и смешанных волокон, утратившая по	4	0	378	1 009	0	0	1	0	0	1	0	40	3	0	0	0	0	32	9	0	0	110	1	0	0	0	1 202	0	9	21
296	4 02 121 11 60 4	спецодежда из брезентовых хлопчатобумажных огнезащитных тканей, ут	4	0	2	6	0	0	0	0	0	0	0	0	0	0	0	0	0	0	0	0	0	2	0	0	0	0	6	0	4	9
297	4 02 132 11 62 4	одеяла из натуральных волокон, утратившие потребительские свойства	4	0	6	0	0	0	0	0	0	0	0	0	0	0	0	0	0	0	0	0	0	0	0	0	0	0	6	0	3	7
298	4 02 132 21 62 4	подушки из натуральных волокон, утратившие потребительские свойства	4	0	6	0	0	0	0	0	0	0	0	0	0	0	0	0	0	0	0	0	0	0	0	0	0	0	6	0	4	11
299	4 02 132 31 62 4	матрасы из натуральных волокон, утратившие потребительские свойства	4	0	0	0	0	0	0	0	0	0	0	0	0	0	0	0	0	0	0	0	0	0	0	0	0	0	0	0	3	8
300	4 02 140 01 62 4	спецодежда из синтетических и искусственных волокон, утратившая потр	4	1	83	29	0	0	0	0	0	0	0	0	0	0	0	0	0	0	0	0	0	12	0	0	0	0	100	1	2	8
301	4 02 170 01 62 4	спецодежда из шерстяных тканей, утратившая потребительские свойства	4	0	0	0	0	0	0	0	0	0	0	0	0	0	0	0	0	0	0	0	0	0	0	0	0	0	0	0	2	3
302	4 02 191 05 61 4	обувь валяная грубошерстная рабочая, утратившая потребительские свой	4	0	0	1	0	0	0	0	0	0	0	0	0	0	0	0	0	0	0	0	0	0	0	0	0	0	1	0	6	11
303	4 02 312 01 62 4	спецодежда из натуральных, синтетических, искусственных и шерстяных	4	0	7	20	0	0	0	0	0	0	0	16	0	0	0	0	0	4	2	0	0	6	0	0	0	0	0	1	2	2
304	4 02 312 03 60 4	перчатки из натуральных волокон, загрязненные нефтепродуктами (соде	4	0	0	1	0	0	0	0	0	1	0	0	0	0	0	0	0	0	0	0	0	0	0	0	0	0	0	0	2	4
305	4 02 321 12 60 4	спецодежда из натуральных, синтетических, искусственных и шерстяных	4	0	0	1	0	0	0	0	0	0	0	1	0	0	0	0	0	0	0	0	0	0	0	0	0	0	0	0	16	28
306	4 02 321 92 60 4	отходы изделий из натуральных, синтетических, искусственных и шерстя	4	0	0	0	0	0	0	0	0	0	0	0	0	0	0	0	0	0	0	0	0	0	0	0	0	0	0	0	2	7
307	4 02 331 21 62 4	отходы изделий из натуральных и смешанных волокон (кроме одежды),	4	0	0	0	0	0	0	0	0	0	0	0	0	0	0	0	0	0	0	0	0	0	0	0	0	0	0	0	2	2
308	4 02 341 11 60 4	отходы изделий из натуральных, синтетических, искусственных и шерстя	4	0	0	0	0	0	0	0	0	0	0	0	0	0	0	0	0	0	0	0	0	0	0	0	0	0	0	0	1	2
309	4 02 395 11 60 4	отходы текстильных изделий для уборки помещений	4	0	30	10	0	0	0	0	0	0	0	0	2	0	0	0	0	0	0	0	0	4	0	0	0	0	34	0	2	6
310	4 03 101 00 52 4	обувь кожаная рабочая, утратившая потребительские свойства	4	0	99	200	0	0	0	0	0	0	0	0	0	0	0	0	0	4	4	0	0	64	1	0	0	0	230	0	11	30
311	4 04 210 01 51 4	отходы фанеры и изделий из нее незагр

326	4 16 112 12 314	отмывочная жидкость щелочная отработанная, загрязненная нефтепроду	4	0	21	0	0	0	0	0	0	0	0	0	0	0	0	1	0	0	0	21	21	0	0	0	0	0	0	0	0	1	1
327	4 16 213 11 214	мыло косметическое в бумажной и/или картонной упаковке, утратившее	4	0	0	1	0	0	0	0	0	0	0	0	0	0	0	0	0	0	0	0	0	0	0	0	0	0	0	1	0	9	24
328	4 16 315 11 304	кремы косметические в металлических тубах, утратившие потребительски	4	0	0	3	0	0	0	0	0	0	0	0	0	0	0	0	0	0	0	0	0	0	0	0	0	0	0	3	0	17	69
329	4 16 315 95 524	отходы и брак косметических средств в упаковке из алюминия и/или раз	4	0	0	1	0	0	0	0	0	0	0	0	0	0	0	0	0	0	0	0	0	0	0	0	0	0	0	1	0	4	8
330	4 16 316 11 314	средства моющие для ухода за телом в полимерной упаковке, утративши	4	0	0	3	0	0	0	0	0	0	0	0	0	0	0	0	0	0	0	0	0	0	0	0	0	0	0	3	0	2	3
331	4 17 150 01 294	отходы фото- и кинопленки	4	0	0	0	0	0	0	0	0	0	0	0	0	0	0	0	0	0	0	0	0	0	0	0	0	0	0	0	0	2	6
332	4 19 123 11 204	отходы клея поливинилацетатного	4	0	0	0	0	0	0	0	0	0	0	0	0	0	0	0	0	0	0	0	0	0	0	0	0	0	0	0	0	58	107
333	4 31 122 11 524	лента конвейерная резинотканевая, утратившая потребительские свойств	4	13	5	0	0	0	0	0	0	0	0	0	0	0	0	0	0	0	0	0	0	0	0	0	0	0	0	0	17	5	6
334	4 31 130 01 524	изделия текстильные прорезиненные, утратившие потребительские свой	4	0	16	1 405	0	0	0	0	0	0	0	0	0	0	0	0	0	0	0	0	0	0	0	16	0	0	0	1 405	0	7	11
335	4 31 141 01 204	резиновые перчатки, утратившие потребительские свойства, незагрязнен	4	0	31	147	0	0	0	0	0	0	0	0	0	0	0	0	0	0	0	0	0	0	0	31	1	0	0	147	0	1	2
336	4 31 141 02 204	резиновая обувь отработанная, утратившая потребительские свойства, не	4	0	1	27	0	0	0	0	0	0	0	0	0	0	0	0	0	0	0	0	0	0	0	2	0	0	0	26	0	2	2
337	4 31 141 21 514	спецодежда из резины, утратившая потребительские свойства, незагрязн	4	0	2	14	0	0	0	0	0	0	0	0	0	0	0	0	0	0	0	0	0	0	0	2	0	0	0	14	0	1	3
338	4 31 141 91 524	обувь комбинированная из резины, кожи и полимерных материалов спец	4	0	321	15	0	0	0	0	0	0	0	0	0	0	0	0	0	0	0	0	0	0	0	4	0	0	0	332	1	2	3
339	4 31 199 81 724	отходы изделий технического назначения из вулканизированной резины	4	0	0	0	0	0	0	0	0	0	0	0	0	0	0	0	0	0	0	0	0	0	0	0	0	0	0	0	0	4	8
340	4 33 201 01 514	резинотехнические изделия отработанные со следами продуктов органи	4	0	0	4	0	0	0	0	0	4	0	0	0	0	0	1	0	0	0	0	0	0	0	0	0	0	0	0	0	2	6
341	4 33 202 02 514	отходы резинотехнических изделий, загрязненные нефтепродуктами (сод	4	0	4	8	0	0	0	0	0	8	0	0	0	0	0	4	0	0	0	0	0	0	0	0	0	0	0	0	0	1	1
342	4 33 202 31 524	отходы изделий из вулканизированной резины с нитяным каркасом, загр	4	0	0	6	0	0	0	0	0	5	0	0	0	0	0	1	0	0	0	0	0	0	0	0	0	0	0	0	0	1	1
343	4 33 612 11 514	перчатки резиновые, загрязненные химическими реактивами	4	0	0	0	0	0	0	0	0	0	0	0	0	0	0	0	0	0	0	0	0	0	0	0	0	0	0	0	0	1	3
344	4 34 123 11 514	упаковка полипропиленовая отработанная незагрязненная	4	0	2	0	0	0	0	0	0	0	0	0	0	0	0	2	0	0	0	0	0	0	0	0	0	0	0	0	0	1	1
345	4 34 135 11 204	пленка полиолефиновая термоусадочная, утратившая потребительские с	4	0	0	0	0	0	0	0	0	0	0	0	0	0	0	0	0	0	0	0	0	0	0	0	0	0	0	0	0	2	6
346	4 34 631 11 524	лента транспортерная силиконовая, утратившая потребительские свойств	4	0	0	1	0	0	0	0	0	1	0	0	0	0	0	0	0	0	0	0	0	0	0	0	0	0	0	0	0	1	2
347	4 34 919 11 204	лом и отходы изделий из стеклопластика в смеси незагрязненные	4	0	0	0	0	0	0	0	0	0	0	0	0	0	0	0	0	0	0	0	0	0	0	0	0	0	0	0	0	2	6
348	4 35 100 01 204	отходы пенопласта на основе поливинилхлорида незагрязненные	4	0	77	166	0	0	0	0	0	0	0	0	0	0	0	0	0	0	0	0	0	0	0	31	0	0	0	211	0	1	1
349	4 35 100 02 294	отходы поливинилхлорида в виде пленки и изделий из нее незагрязненн	4	0	90	5	0	0	0	0	0	0	0	0	0	0	0	0	0	0	0	0	0	0	0	0	0	0	0	95	0	1	5
350	4 35 100 03 514	отходы поливинилхлорида в виде изделий или лома изделий незагрязне	4	0	241	67	0	0	0	0	0	0	0	0	0	98	98	0	0	0	0	0	0	0	0	143	0	0	0	67	0	1	1
351	4 35 101 11 524	отходы кожи искусственной на основе поливинилхлорида незагрязненны	4	0	0	0	0	0	0	0	0	0	0	0	0	0	0	0	0	0	0	0	0	0	0	0	0	0	0	0	0	1	5
352	4 35 991 31 724	смесь полимерных изделий производственного назначения, в том числе	4	0	0	232	0	0	0	0	0	0	0	0	0	0	0	0	0	0	0	0	0	0	0	96	0	0	0	136	0	1	5
353	4 36 130 01 204	отходы продукции из пленкосинтокартона незагрязненные	4	0	0	0	0	0	0	0	0	0	0	0	0	0	0	0	0	0	0	0	0	0	0	0	0	0	0	0	0	1	5
354	4 38 111 02 514	тара полиэтиленовая, загрязненная лакокрасочными материалами (соде	4	0	5	13	0	0	0	0	0	7	0	0	0	3	0	3	0	2	1	0	0	0	0	0	0	0	0	3	0	2	2
355	4 38 112 01 514	тара полиэтиленовая, загрязненная неорганическими нерастворимыми и	4	0	2	5	0	0	0	0	0	0	0	0	0	4	0	0	0	0	2	0	0	0	0	0	0	0	0	0	0	1	4
356	4 38 112 19 514	упаковка полиэтиленовая, загрязненная неорганическими нитратами, су	4	0	0	0	0	0	0	0	0	0	0	1	0	0	0	0	0	0	0	0	0	0	0	0	0	0	0	0	0	2	6
357	4 38 112 31 514	тара полиэтиленовая, загрязненная щелочами (содержание менее 5%)	4	0	0	0	0	0	0	0	0	0	0	0	0	0	0	0	0	0	0	0	0	0	0	0	0	0	0	0	0	2	6
358	4 38 112 52 514	упаковка полиэтиленовая, загрязненная жидкими неорганическими кисл	4	0	0	0	0	0	0	0	0	0	0	0	0	0	0	0	0	0	0	0	0	0	0	0	0	0	0	0	0	1	1
359	4 38 112 62 514	упаковка полиэтиленовая, загрязненная минеральными удобрениями	4	0	0	0	0	0	0	0	0	0	0	0	0	0	0	0	0	0	0	0	0	0	0	0	0	0	0	0	0	1	1
360	4 38 113 01 514	тара полиэтиленовая, загрязненная нефтепродуктами (содержание мене	4	0	5	22	0	0	0	0	0	22	0	0	0	0	0	4	0	0	0	0	0	0	0	0	0	0	0	0	0	9	48
361	4 38 113 02 514	тара полиэтиленовая, загрязненная неталогенированными органическим	4	0	1	59	0	0	0	0	0	0	0	0	0	10	0	0	0	49	0	0	0	0	0	0	0	0	0	0	0	11	40
362	4 38 113 41 514	отходы упаковки из полиэтилена, загрязненные галогенсодержащими ор	4	0	0	0	0	0	0	0	0	0	0	0	0	0	1	0	0	0	0	0	0	0	0	0	0	0	0	0	0	1	1
363	4 38 114 11 514	тара полиэтиленовая, загрязненная клеем поливинилацетатным	4	0	0	0	0	0	0	0	0	0	0	0	0	0	0	0	0	0	0	0	0	0	0	0	0	0	0	0	0	2	4
364	4 38 114 21 514	тара полиэтиленовая, загрязненная клеем на основе полиуретана	4	0	0	0	0	0	0	0	0	0	0	0	0	0	0	0	0	0	0	0	0	0	0	0	0	0	0	0	0	8	19
365	4 38 114 41 514	упаковка полиэтиленовая, загрязненная клеем на основе эпоксидных смо	4	0	0	0	0	0	0	0	0	0	0	0	0	0	0	0	0	0	0	0	0	0	0	0	0	0	0	0	0	12	37
366	4 38 115 11 514	упаковка полиэтиленовая, загрязненная полиуретанами	4	0	0	1 611	0	0	0	0	0	0	0	0	0	1 611	0	0	0	0	0	0	0	0	0	0	0	0	0	0	0	9	56
367	4 38 118 02 514	упаковка полиэтиленовая, загрязненная пищевыми продуктами	4	0	0	0	0	0	0	0	0	0	0	0	0	0	0	0	0	0	0	0	0	0	0	0	0	0	0	0	0	18	52
368	4 38 119 01 514	тара полиэтиленовая, загрязненная поверхностно-активными веществам	4	0	12	0	0	0	0	0	0	0	0	0	0	0	0	11	11	1	0	0	0	0	0	0	0	0	0	0	0	7	16
369	4 38 119 11 514	тара полиэтиленовая, загрязненная средствами моющими, чистящими и	4	0	0	16	0	0	0	0	0	1	0	0	0	0	0	10	0	1	0	0	0	0	0	0	0	0	0	4	0	4	8
370	4 38 119 12 514	упаковка полиэтиленовая, загрязненная дезинфицирующими средствами	4	0	0	0	0	0	0	0	0	0	0	0	0	0	0	0	0	0	0	0	0	0	0	0	0	0	0	0	0	12	51
371	4 38 119 21 514	упаковка полиэтиленовая, загрязненная органо-минеральными удобрени	4	0	0	0	0	0	0	0	0	0	0	0	0	0	0	0	0	0	0	0	0	0	0	0	0	0	0	0	0	2	2
372	4 38 119 33 514	упаковка полиэтиленовая, загрязненная лакокрасочными материалами (	4	0	1	2	0	0	0	0	0	0	0	0	0	2	0	0	0	1	0	0	0	0	0	0	0	0	0	0	0	1	4
373	4 38 122 03 514	тара полипропиленовая, загрязненная минеральными удобрениями	4	0	17	0	0	0	0	0	0	0	0	0	0	0	0	1	0	2	2	14	6	0	0	0	0	0	0	0	0	3	7
374	4 38 127 12 514	упаковка полипропиленовая, загрязненная пищевыми продуктами	4	0	1	8	0	0	0	0	0	0	0	0	0	0	0	0	0	0	0	0	0	0	0	1	0	0	0	8	0	2	6
375	4 38 129 11 514	тара полипропиленовая, загрязненная средствами моющими, чистящими	4	0	1	12	0	0	0	0	0	0	0	0	0	0	0	0	0	0	0	0	0	0	0	1	0	0	0	12	0	3	14
376	4 38 129 51 514	отходы упаковки из полипропилена, загрязненной асбестом	4	0	0	0	0	0	0	0	0	0	0	0	0	0	0	0	0	0	0	0	0	0	0	0	0	0	0	0	0	2	6
377	4 38 129 81 514	отходы упаковки из полипропилена, загрязненной взрывчатыми веществ	4	0	0	0	0	0	0	0	0	0	0	0	0	0	0	0	0	0	0	0	0	0	0	0	0	0	0	0	0	2	6
378	4 38 129 86 514	упаковка полипропиленовая, загрязненная пестицидами 3 класса опасно	4	0	1	4	0	0	0	0	0	3	0	0	0	0	0	3	0	0	0	0	0	0	0	0	0	0	0	0	0	2	8
379	4 38 191 02 514	тара из прочих полимерных материалов, загрязненная лакокрасочными м	4	0	4	1	0	0	0	0	0	1	0	0	0	0	0	1	0	0	0	0	0	0	0	2	0	0	0	0	0	2	3
380	4 38 191 03 504	упаковка из разнородных полимерных материалов, загрязненная органи	4	0	0	0	0	0	0	0	0	0	0	0	0	0	0	0	0	0	0	0	0	0	0	0	0	0	0	0	0	73	234
381	4 38 191 08 524	упаковка из разнородных полимерных материалов, загрязненная лакокр	4	0	0	88	0	0	0	0	0	0	0	0	0	88	0	0	0	0	0	0	0	0	0	0	0	0	0	0	0	6	11
382	4 38 191 11 524	тара из разнородных полимерных материалов, загрязненная дезинфици	4	0	0	0	0	0	0	0	0	0	0	0	0	0	0	0	0	0	0	0	0	0	0	0	0	0	0	0	0	38	111
383	4 38 191 93 524	упаковка из разнородных полимерных материалов и полимерные наконе	4	0	0	0	0	0	0	0	0	0	0	0	0	0	0	0	0	0	0	0	0	0	0	0	0	0	0	0	0	17	43
384	4 38 194 01 524	тара из разнородных полимерных материалов, загрязненная пестицидам	4	0	2	0	0	0	0	0	0	0	0	0	0	0	0	1	0	0	1	1	0	0	0	0	0	0	0	0	0	8	16
385	4 38 194 11 524	тара из разнородных полимерных материалов, загрязненная удобрениям	4	0	5	9	0	0	0	0	0	9	0	0	0	0	0	0	0	5	0	0	0	0	0	0	0	0	0	0	0	20	88
386	4 38 195 12 524	тара из разнородных полимерных материалов, загрязненная нефтепроду	4	0	0	0	0	0	0	0	0	0	0	0	0	0	0	0	0	0	0	0	0	0	0	0	0	0	0	0	0	2	3
387	4 38 196 42 524	упаковка из разнородных полимерных материалов, загрязненная пищевы	4	0	0	22	0	0	0	0	0	22	0	0	0	0	0	0	0	0	0	0	0	0	0	0	0	0	0	0	0	1	2
388	4 38 196 51 524	упаковка из разнородных полимерных материалов, загрязненная клеем	4	0	0	0	0	0	0	0	0	0	0	0	0	0	0	0	0	0	0	0	0	0	0	0	0	0	0	0	0	5	11
389	4 38 327 52 514	отходы изделий из полиуретана, загрязненных нефтепродуктами (содерж	4	0	0	5	0	0	0	0	0	5	0	0	0	0	0	0	0	0	0	0	0	0	0	0	0	0	0	0	0	1	13
390	4 38 941 11 524	отходы посуды одноразовой из разнородных полимерных материалов, з	4	0	24	0	0	0	0	0	0	0	0	0	0	0	0	0	0	0	0	0	0	0	0	0	0	0	0	24	0	2	3
391	4 38 995 11 524	отходы уборочного инвентаря преимущественно из полимерных матери	4	0	0	0	0	0	0	0	0	0	0	0	0	0	0	0	0	0	0	0	0	0	0	0	0	0	0	0	0	4	9
392	4 42 503 12 294	силикагель отработанный, загрязненный нефтью и нефтепродуктами (сод	4	0	0	0	0	0	0	0	0	0	0	0	0	0	0	0	0	0	0	0	0	0	0	0	0	0	0	0	0	4	12
393	4 42 504 02 204	уголь активированный отработанный, загрязненный нефтепродуктами (с	4	0	2	10	0	0	0	0	0	10	0	0	0	0	0	2	0	0	0	0	0	0	0	0	0	0	0	0	0	3	4
394	4 42 504 03 204	уголь активированный отработанный, загрязненный оксидами железа и м	4	0	21	105	0	0	0	0	0	105	0	0	0	0	0	21	0	0	0	0	0	0	0	0	0	0	0	0	0	3	8
395	4 42 505 02 204	коксовые массы отработанные, загрязненные нефтепродуктами (содерж	4	0	0	0	0	0	0	0	0	0	0	0	0	0	0	0	0	0	0	0	0	0	0	0	0	0	0	0	0	1	5
396	4 42 507 12 494	сорбенты на основе торфа и/или сфагнового мха, загрязненные нефтепро	4	0	0	0	0	0	0	0	0	0	0	0	0	0	0	0	0	0	0	0	0	0	0	0	0	0	0	0	0	1	2
397	4 42 532 22 614	сорбент на основе полипропилена, загрязненный нефтепродуктами (соде	4	0	0	0	0	0	0	0	0	0	0	0	0	0	0	0	0	0	0	0	0	0	0	0	0	0	0	0	0	3	7
398	4 43 101 02 524	угольные фильтры отработанные, загрязненные нефтепродуктами (содер	4	0	0	0	0	0	0	0	0	0	0	0	0	0	0	0	0	0	0	0	0	0	0	0	0	0	0	0	0	2	3
399	4 43 103 22 614	фильтры окрасочных камер из химических волокон отработанные, загряз	4	0	2	6	0	0	0	0	0	0	0	0	0	6	0	0	0	2	0	0	0	0	0	0	0	0	0	0	0	2	6
400	4 43 114 12 604	фильтры бумажные отработанные, загрязненные нефтепродуктами (соде	4	0	0	0	0	0	0	0	0	0	0	0	0	0	0	0	0	0	0	0	0	0	0	0	0	0	0	0	0	1	1
401	4 43 131 21 524	фильтры систем вентиляции полимерные, загрязненные пылью минерал	4	0	0	0	0	0	0	0	0	0	0	0	0	0	0	0	0	0	0	0	0	0	0	0	0	0	0	0	0	1	2
402	4 43 132 41 524	фильтры систем вентиляции аэрозольные с фильтрующими элементами и	4	0	0	0	0	0	0	0	0	0	0	0	0	0	0	0	0	0	0	0	0	0	0	0	0	0	0	0	0	4	23
403	4 43 211 31 604	ткань фильтровальная из натуральных и синтетических волокон, загрязне	4	0	0	0	0	0	0	0	0	0	0	0	0	0	0	0	0	0	0	0	0	0	0	0	0	0	0	0	0	3	9
404	4 43 212 53 604	ткань из натуральных и смешанных волокон, загрязненная нефтепродукт	4	0	2	3	0	0	0	0	0	3	0	0	0	0	0	0	0	0	0	0	0	0	0	2	0	0	0	0	0	10	17
405	4 43 221 01 624	ткань фильтровальная из полимерных волокон при очистке воздуха отрат	4	0	9	62	0	0	0	0	0	62	0	0	0	0	3	0	6	0	0	0	0	0	0	0	0	0	0	0	0	1	1
406	4 43 222 11 614	ткань фильтровальная из полимерных волокон, загрязненная неталогени	4	0	1	0	0	0	0	0	0	0	0	0	0	0	0	0	0	1	0	0	0	0	0	0	0	0	0	0	0	2	7
407	4 43 290 11 624	ткани фильтровальные из разнородных материалов в смеси, загрязненны	4	0	0	21	0	0	0	0	0	0	0	0	0	21	0	0	0	0	0	0	0	0	0	0	0	0	0	0	0	3	8
408	4 43 502 02 614	фильтры волокнистые на основе полипропиленовых волокон, загрязненн	4	0	0	0	0	0	0	0	0	0	0	0	0	0	0	0	0	0	0	0	0	0	0	0	0	0	0	0	0	1	1
409	4 43 511 02 614	фильтры волокнистые на основе полипропиленовых волокон, загрязненн	4	0	0	0	0	0	0	0	0	0	0	0	0	0	0	0	0	0	0	0	0	0	0	0	0	0	0	0	0	2	6
410	4 43 701 01 494	песок кварцевый фильтров очистки природной воды, загрязненный окси	4	0	0	0	0	0	0	0	0	0	0	0	0	0	0	0	0	0	0	0	0	0	0	0	0	0	0	0	0	10	23
411	4 43 703 21 294	фильтрующая загрузка на основе алюмосиликата и сульфоугля отработан	4	0	0	0	0	0	0	0	0	0	0	0	0	0	0	0	0	0	0	0	0	0	0	0	0	0	0	0	0	3	8
412	4 43 721 11 494	фильтрующая загрузка из пенополистирола, загрязненная нефтепродукта	4	0	0	4	0	0	0	0	0	0	0	0	0	4	0	0	0	1	0	0	0	0	0	0	0	0	0	0	0	4	4
413	4 43 721 82 524	фильтрующая загрузка из разнородных полимерных материалов, загрязн	4	0	0	0	0	0	0	0	0	0	0	0	0	0	0	0	0	0	0	0	0	0	0	0	0	0	0	0	0	2	6
414	4 43 751 02 494	керамзит, загрязненный нефтепродуктами (содержание нефтепродуктов	4	0	1	6	0	0	0	0	0	6	0	0	0	0	0	0	0	1	0	0	0	0	0	0	0	0	0	0	0	2	6
415	4 43 761 02 494	фильтрующая загрузка из песка и гравия, загрязненная нефтепродуктами	4	0	21	105	0	0	0	0	0	105	0	0	0	0	0	21	0	0	0	0	0	0	0	0	0	0	0	0	0	1	1
416	4 51 102 02 204	тара стеклянная от химических реактивов незагрязненная	4	0	0	0	0	0	0	0	0	0	0	0	0	0	0	0	0	0	0	0	0	0	0	0	0	0	0	0	0	5	18
417	4 51 441 01 294	отходы стеклолакоткани	4	0	0	1	0	0	0	0	0	0	0	0	0	0	0	0	0	0	0	0	0	0	0	0	0	0	0	1	0	10	19
418	4 55 320 01 204	отходы асбестовой бумаги	4	0	0	0	0	0	0	0	0	0	0	0	0	0	0	0	0	0	0	0	0	0	0	0	0	0	0	0	0	1	3
419	4 55 700 00 714	отходы резиноасбестовых изделий незагрязненные	4	0	2	5	0	0	0	0	0	0	0	0	0	0	0	0	0	0	0	0	0	0	0	1	0	0	0	5	0	3	3

438	4 68 111 02 51 4	тара из черных металлов, загрязненная нефтепродуктами (содержание не	4	0	22	103	0	0	0	0	0	0	71	0	0	16	0	0	0	15	1	23	8	0	0	0	0	0	0	0	0	1	5
439	4 68 112 02 51 4	тара из черных металлов, загрязненная лакокрасочными материалами (с	4	0	92	405	0	0	0	0	0	0	234	0	0	100	0	1	0	71	0	71	28	0	0	19	0	0	0	0	0	1	3	8
440	4 68 113 23 51 4	тара из черных металлов, загрязненная клеем органическим синтетическ	4	0	8	0	0	0	0	0	0	0	0	0	0	0	0	0	0	0	0	8	0	0	0	0	0	0	0	0	0	0	5	22
441	4 68 115 21 51 4	тара из черных металлов, загрязненная органическими негалогенирован	4	0	0	1	0	0	0	0	0	0	1	0	0	0	0	0	0	0	0	0	0	0	0	0	0	0	0	0	0	0	1	1
442	4 68 121 11 51 4	лом и отходы стальных изделий, загрязненные лакокрасочными материа	4	0	0	0	0	0	0	0	0	0	0	0	0	0	0	0	0	0	0	0	0	0	0	0	0	0	0	0	0	2	7
443	4 68 201 11 29 4	лом и отходы цветных металлов несортированные с преимущественным	4	2	0	0	0	0	0	0	0	0	0	0	0	0	0	0	0	1	1	0	0	0	0	0	0	0	0	0	0	1	3	11
444	4 68 211 11 51 4	тара алюминиевая, загрязненная монтажной пеной	4	0	0	2	0	0	0	0	0	0	2	0	0	0	0	0	0	0	0	0	0	0	0	0	0	0	0	0	0	1	4
445	4 69 522 12 51 4	трубы стальные нефтепроводов отработанные с битумной изоляцией	4	0	17 238	0	0	0	0	0	0	0	0	0	0	0	0	17 059	17 059	0	0	0	0	0	0	0	0	0	0	0	179	5	6
446	4 69 522 13 51 4	трубы стальные нефтепроводов отработанные с полимерной изоляцией	4	0	0	0	0	0	0	0	0	0	0	0	0	0	0	0	0	0	0	0	0	0	0	0	0	0	0	0	0	0	2	7
447	4 69 532 11 52 4	трубы стальные инженерных коммуникаций (кроме нефте-, газопроводов	4	0	0	0	0	0	0	0	0	0	0	0	0	0	0	0	0	0	0	0	0	0	0	0	0	0	0	0	0	3	10
448	4 81 000 00 00 0	Оборудование компьютерное, электронное, оптическое, утратившее пот	4	0	0	0	0	0	0	0	0	0	0	0	0	0	0	0	0	0	0	0	0	0	0	0	0	0	0	0	0	1	4
449	4 81 119 11 72 4	отходы электронных компонентов в смеси с преимущественным содерж	4	0	0	0	0	0	0	0	0	0	0	0	0	0	0	0	0	0	0	0	0	0	0	0	0	0	0	0	0	3	11
450	4 81 121 11 52 4	платы электронные компьютерные, утратившие потребительские свойств	4	0	0	0	0	0	0	0	0	0	0	0	0	0	0	0	0	0	0	0	0	0	0	0	0	0	0	0	0	2	6
451	4 81 121 91 52 4	платы электронные (кроме компьютерных), утратившие потребительские	4	0	0	0	0	0	0	0	0	0	0	0	0	0	0	0	0	0	0	0	0	0	0	0	0	0	0	0	0	2	13
452	4 81 131 11 52 4	диски магнитные жесткие компьютерные, утратившие потребительские с	4	0	0	0	0	0	0	0	0	0	0	0	0	0	0	0	0	0	0	0	0	0	0	0	0	0	0	0	0	3	8
453	4 81 200 00 00 0	Компьютеры и периферийное оборудование, утратившие потребительски	4	0	1	0	0	0	0	0	0	0	0	0	0	0	0	0	0	1	0	0	0	0	0	0	0	0	0	0	0	1	4
454	4 81 201 01 52 4	системный блок компьютера, утративший потребительские свойства	4	1	14	8	0	0	0	0	0	7	0	0	0	0	0	5	1	7	2	3	2	0	0	0	0	0	0	0	0	1	2
455	4 81 202 01 52 4	принтеры, сканеры, многофункциональные устройства (МФУ), утративши	4	0	12	4	0	0	0	0	0	4	0	0	0	0	0	2	1	8	3	3	2	0	0	0	0	0	0	0	0	1	1
456	4 81 202 11 52 4	проекторы, подключаемые к компьютеру, утратившие потребительские с	4	0	0	0	0	0	0	0	0	0	0	0	0	0	0	0	0	0	0	0	0	0	0	0	0	0	0	0	0	1	5
457	4 81 203 02 52 4	картриджи печатающих устройств с содержанием тонера менее 7% отраб	4	1	9	6	0	0	0	0	0	5	0	0	0	0	0	2	0	1	1	4	3	0	0	0	0	1	0	3	1	1	1	
458	4 81 204 01 52 4	клавиатура, манипулятор «мышь» с соединительными проводами, урати	4	0	1	2	0	0	0	0	0	2	0	0	0	0	0	1	1	0	0	1	0	0	0	0	0	0	0	0	0	1	3	
459	4 81 205 01 52 4	мониторы компьютерные плазменные, утратившие потребительские сво	4	0	0	0	0	0	0	0	0	0	0	0	0	0	0	0	0	0	0	0	0	0	0	0	0	0	0	0	0	5	18	
460	4 81 205 02 52 4	мониторы компьютерные жидкокристаллические, утратившие потребите	4	1	6	6	0	0	0	0	0	5	0	0	0	0	0	2	1	3	1	2	1	0	0	1	0	0	0	0	0	1	2	6
461	4 81 205 03 52 4	мониторы компьютерные электронолучевые, утратившие потребитель	4	0	1	2	0	0	0	0	0	2	0	0	0	0	0	0	0	1	0	0	0	0	0	0	0	0	0	0	0	1	2	
462	4 81 206 11 52 4	компьютеры портативные (ноутбуки), утратившие потребительские свой	4	0	1	0	0	0	0	0	0	0	0	0	0	0	0	0	0	0	0	0	0	0	0	0	0	0	0	0	0	2	13	
463	4 81 207 11 52 4	компьютер-моноблок, утративший потребительские свойства	4	0	0	0	0	0	0	0	0	0	0	0	0	0	0	0	0	0	0	0	0	0	0	0	0	0	0	0	0	1	40	
464	4 81 209 13 52 4	электронное программно-техническое устройство для приема и оплаты па	4	0	0	0	0	0	0	0	0	0	0	0	0	0	0	0	0	0	0	0	0	0	0	0	0	0	0	0	0	1	1	
465	4 81 209 15 52 4	банкомат, утративший потребительские свойства	4	0	0	0	0	0	0	0	0	0	0	0	0	0	0	0	0	0	0	0	0	0	0	0	0	0	0	0	0	1	7	
466	4 81 211 02 53 2	источники бесперебойного питания, утратившие потребительские свойст	4	0	0	0	0	0	0	0	0	0	0	0	0	0	0	0	0	0	0	0	0	0	0	0	0	0	0	0	0	1	1	
467	4 81 321 01 52 4	телефонные и факсимильные аппараты, утратившие потребительские сво	4	0	0	0	0	0	0	0	0	0	0	0	0	0	0	0	0	0	0	0	0	0	0	0	0	0	0	0	0	1	3	
468	4 81 322 21 52 4	рации портативные, утратившие потребительские свойства	4	0	0	0	0	0	0	0	0	0	0	0	0	0	0	0	0	0	0	0	0	0	0	0	0	0	0	0	0	2	3	
469	4 81 323 11 52 4	модемы, утратившие потребительские свойства	4	0	0	0	0	0	0	0	0	0	0	0	0	0	0	0	0	0	0	0	0	0	0	0	0	0	0	0	0	4	9	
470	4 81 331 12 52 4	коммутаторы, маршрутизаторы сетевые, утратившие потребительские св	4	0	0	0	0	0	0	0	0	0	0	0	0	0	0	0	0	0	0	0	0	0	0	0	0	0	0	0	0	2	7	
471	4 81 332 11 52 4	тюнеры, модемы, серверы, утратившие потребительские свойства	4	0	0	0	0	0	0	0	0	0	0	0	0	0	0	0	0	0	0	0	0	0	0	0	0	0	0	0	0	1	1	
472	4 81 338 11 52 4	радиостанции для железнодорожного транспорта, утратившие потребите	4	0	0	0	0	0	0	0	0	0	0	0	0	0	0	0	0	0	0	0	0	0	0	0	0	0	0	0	0	1	4	
473	4 81 400 00 00 0	Техника бытовая электронная, утратившая потребительские свойства	4	0	0	0	0	0	0	0	0	0	0	0	0	0	0	0	0	0	0	0	0	0	0	0	0	0	0	0	0	2	6	
474	4 81 421 21 52 4	приемники телевизионные (телевизоры) цветного изображения с жидкок	4	0	0	0	0	0	0	0	0	0	0	0	0	0	0	0	0	0	0	0	0	0	0	0	0	0	0	0	0	3	10	
475	4 81 431 51 52 4	DVD-проигрыватели стационарные и переносные, утратившие потребите	4	0	0	0	0	0	0	0	0	0	0	0	0	0	0	0	0	0	0	0	0	0	0	0	0	0	0	0	0	2	18	
476	4 81 431 81 52 4	магнитолы автомобильные, утратившие потребительские свойства	4	0	0	0	0	0	0	0	0	0	0	0	0	0	0	0	0	0	0	0	0	0	0	0	0	0	0	0	0	1	1	
477	4 81 431 91 52 4	музыкальные центры, в том числе с функцией караоке, утратившие потре	4	0	0	0	0	0	0	0	0	0	0	0	0	0	0	0	0	0	0	0	0	0	0	0	0	0	0	0	0	1	5	
478	4 81 432 11 52 4	магнитофоны бытовые, утратившие потребительские свойства	4	0	0	0	0	0	0	0	0	0	0	0	0	0	0	0	0	0	0	0	0	0	0	0	0	0	0	0	0	1	1	
479	4 81 432 21 52 4	диктофоны профессиональные, утратившие потребительские свойства	4	0	0	0	0	0	0	0	0	0	0	0	0	0	0	0	0	0	0	0	0	0	0	0	0	0	0	0	0	1	1	
480	4 81 433 11 52 4	видеокамеры бытовые, утратившие потребительские свойства	4	0	0	0	0	0	0	0	0	0	0	0	0	0	0	0	0	0	0	0	0	0	0	0	0	0	0	0	0	2	9	
481	4 81 433 51 52 4	видеомагнитофоны бытовые, утратившие потребительские свойства	4	0	0	0	0	0	0	0	0	0	0	0	0	0	0	0	0	0	0	0	0	0	0	0	0	0	0	0	0	2	6	
482	4 81 433 81 52 4	видеорегистраторы автомобильные, утратившие потребительские свойст	4	0	0	0	0	0	0	0	0	0	0	0	0	0	0	0	0	0	0	0	0	0	0	0	0	0	0	0	0	4	9	
483	4 81 433 91 52 4	датчики и камеры автоматических систем охраны и видеонаблюдения, ут	4	0	0	0	0	0	0	0	0	0	0	0	0	0	0	0	0	0	0	0	0	0	0	0	0	0	0	0	0	3	7	
484	4 81 581 11 52 4	часы настенные, утратившие потребительские свойства	4	0	0	0	0	0	0	0	0	0	0	0	0	0	0	0	0	0	0	0	0	0	0	0	0	0	0	0	0	1	5	
485	4 81 751 11 52 4	фотоаппараты цифровые бытовые, утратившие потребительские свойства	4	0	0	0	0	0	0	0	0	0	0	0	0	0	0	0	0	0	0	0	0	0	0	0	0	0	0	0	0	1	3	
486	4 82 351 11 52 4	лом изделий электроустановочных	4	0	0	1	0	0	0	0	0	1	0	0	0	0	0	0	0	0	0	0	0	0	0	0	0	0	0	0	0	1	5	
487	4 82 351 21 52 4	изделия электроустановочные в смеси, утратившие потребительские сво	4	0	0	0	0	0	0	0	0	0	0	0	0	0	0	0	0	0	0	0	0	0	0	0	0	0	0	0	0	1	3	
488	4 82 415 01 52 4	светодиодные лампы, утратившие потребительские свойства	4	0	0	2	0	0	0	0	0	1	0	0	0	0	0	0	0	0	0	0	0	0	0	1	0	0	0	0	0	1	1	
489	4 82 427 11 52 4	светильники со светодиодными элементами в сборе, утратившие потреби	4	0	0	0	0	0	0	0	0	0	0	0	0	0	0	0	0	0	0	0	0	0	0	0	0	0	0	0	0	1	1	
490	4 82 511 11 52 4	холодильники бытовые, не содержащие озоноразрушающих веществ, утр	4	0	1	4	0	0	0	0	0	4	0	0	0	0	0	1	1	0	0	0	0	0	0	0	0	0	0	0	0	2	6	
491	4 82 512 11 52 4	машины посудомоечные бытовые, утратившие потребительские свойства	4	0	0	0	0	0	0	0	0	0	0	0	0	0	0	0	0	0	0	0	0	0	0	0	0	0	0	0	0	1	1	
492	4 82 513 11 52 4	машины стиральные бытовые, утратившие потребительские свойства	4	0	0	0	0	0	0	0	0	0	0	0	0	0	0	0	0	0	0	0	0	0	0	0	0	0	0	0	0	1	30	
493	4 82 515 11 52 4	вентилятор бытовой напольный, утративший потребительские свойства	4	0	0	0	0	0	0	0	0	0	0	0	0	0	0	0	0	0	0	0	0	0	0	0	0	0	0	0	0	1	1	
494	4 82 521 00 00 0	Приборы бытовые электромеханические со встроенным электродвигател	4	0	1	0	0	0	0	0	0	0	0	0	0	0	0	0	0	1	0	0	0	0	0	0	0	0	0	0	0	2	7	
495	4 82 521 11 52 4	пылесос, утративший потребительские свойства	4	0	0	0	0	0	0	0	0	0	0	0	0	0	0	0	0	0	0	0	0	0	0	0	0	0	0	0	0	3	8	
496	4 82 524 11 52 4	электрочайник, утративший потребительские свойства	4	0	0	0	0	0	0	0	0	0	0	0	0	0	0	0	0	0	0	0	0	0	0	0	0	0	0	0	0	15	24	
497	4 82 524 12 52 4	электрокофеварка, утратившая потребительские свойства	4	0	0	0	0	0	0	0	0	0	0	0	0	0	0	0	0	0	0	0	0	0	0	0	0	0	0	0	0	6	19	
498	4 82 524 21 52 4	водонагреватель бытовой, утративший потребительские свойства	4	0	0	0	0	0	0	0	0	0	0	0	0	0	0	0	0	0	0	0	0	0	0	0	0	0	0	0	0	4	15	
499	4 82 526 31 52 4	обогреватель масляный, утративший потребительские свойства	4	0	0	0	0	0	0	0	0	0	0	0	0	0	0	0	0	0	0	0	0	0	0	0	0	0	0	0	0	3	9	
500	4 82 527 11 52 4	печь микроволновая, утратившая потребительские свойства	4	0	0	0	0	0	0	0	0	0	0	0	0	0	0	0	0	0	0	0	0	0	0	0	0	0	0	0	0	3	7	
501	4 82 529 11 52 4	кулер для воды с охлаждением и нагревом, утративший потребительские	4	0	0	0	0	0	0	0	0	0	0	0	0	0	0	0	0	0	0	0	0	0	0	0	0	0	0	0	0	1	1	
502	4 82 643 51 52 4	приборы электроизмерительные лабораторные переносные и комбинир	4	0	0	0	0	0	0	0	0	0	0	0	0	0	0	0	0	0	0	0	0	0	0	0	0	0	0	0	0	11	34	
503	4 82 652 11 52 4	манометры, утратившие потребительские свойства	4	0	0	0	0	0	0	0	0	0	0	0	0	0	0	0	0	0	0	0	0	0	0	0	0	0	0	0	0	1	1	
504	4 82 691 11 52 4	приборы КИП и А и их части, утратившие потребительские свойства	4	0	0	0	0	0	0	0	0	0	0	0	0	0	0	0	0	0	0	0	0	0	0	0	0	0	0	0	0	1	1	
505	4 82 713 11 52 4	кондиционеры бытовые, не содержащие озоноразрушающих веществ, ут	4	0	0	0	0	0	0	0	0	0	0	0	0	0	0	0	0	0	0	0	0	0	0	0	0	0	0	0	0	2	6	
506	4 82 713 15 52 4	сплит-системы кондиционирования бытовые, не содержащие озоноразр	4	0	0	0	0	0	0	0	0	0	0	0	0	0	0	0	0	0	0	0	0	0	0	0	0	0	0	0	0	92	190	
507	4 82 812 11 52 4	калькуляторы, утратившие потребительские свойства	4	0	0	0	0	0	0	0	0	0	0	0	0	0	0	0	0	0	0	0	0	0	0	0	0	0	0	0	0	11	21	
508	4 82 813 11 52 4	контрольно-кассовый аппарат, утративший потребительские свойства	4	0	0	0	0	0	0	0	0	0	0	0	0	0	0	0	0	0	0	0	0	0	0	0	0	0	0	0	0	13	26	
509	4 82 823 11 52 4	машины копировальные для офисов, утратившие потребительские свойс	4	0	0	0	0	0	0	0	0	0	0	0	0	0	0	0	0	0	0	0	0	0	0	0	0	0	0	0	0	16	27	
510	4 82 823 71 52 4	уничтожитель бумаг (шредер), утративший потребительские свойства	4	0	0	0	0	0	0	0	0	0	0	0	0	0	0	0	0	0	0	0	0	0	0	0	0	0	0	0	0	1	2	
511	4 82 904 11 52 4	стабилизаторы напряжения, утратившие потребительские свойства	4	0	0	0	0	0	0	0	0	0	0	0	0	0	0	0	0	0	0	0	0	0	0	0	0	0	0	0	0	1	1	
512	4 82 911 12 52 4	электроинструменты для сверления отверстий и закручивания крепежны	4	0	0	0	0	0	0	0	0	0	0	0	0	0	0	0	0	0	0	0	0	0	0	0	0	0	0	0	0	2	2	
513	4 82 911 13 52 4	угловая шлифовальная машина, утратившая потребительские свойства	4	0	0	0	0	0	0	0	0	0	0	0	0	0	0	0	0	0	0	0	0	0	0	0	0	0	0	0	0	1	1	
514	4 84 553 11 52 4	инструмент электромонтажный, утративший потребительские свойства	4	0	0	0	0	0	0	0	0	0	0	0	0	0	0	0	0	0	0	0	0	0	0	0	0	0	0	0	0	3	9	
515	4 88 241 11 52 4	машины швейные кроме бытовых, утратившие потребительские свойства	4	0	0	0	0	0	0	0	0	0	0	0	0	0	0	0	0	0	0	0	0	0	0	0	0	0	0	0	0	8	16	
516	4 88 291 21 52 4	ламинатор, утративший потребительские свойства	4	0	0	0	0	0	0	0	0	0	0	0	0	0	0	0	0	0	0	0	0	0	0	0	0	0	0	0	0	142	415	
517	4 89 221 11 52 4	огнетушители самосрабатывающие порошковые, утратившие потребител	4	1	1	8	0	0	0	0	0	0	0	0	0	0	0	1	1	0	0	0	0	0	0	1	0	0	0	8	0	2	3	
518	4 89 221 21 52 4	огнетушители углекислотные, утратившие потребительские свойства	4	1	7	12	0	0	0	0	0	0	0	0	0	0	0	1	1	0	0	0	0	0	0	7	0	0	0	12	0	1	2	
519	4 89 222 12 52 4	рукава пожарные из натуральных волокон с резиновым покрытием, утра	4	0	0	0	0	0	0	0	0	0	0	0	0	0	0	0	0	0	0	0	0	0	0	0	0	0	0	0	0	1	2	
520	4 91 102 01 52 4	коробки фильтрующе-поглощающие противогазов, утратившие потребит	4	0	0	0	0	0	0	0	0	0	0	0	0	0	0	0	0	0	0	0	0	0	0	0	0	0	0	0	0	1	1	
521	4 91 102 21 52 4	противогазы в комплекте, утратившие потребительские свойства	4	0	1	1	0	0	0	0	0	0	0	0	0	0	0	0	0	0	0	0	0	0	0	1	1	0	0	1	0	1	1	
522	4 91 103 21 52 4	респираторы фильтрующие противогазоаэрозольные, утратившие потреб	4	3	2	0	0	0	0	0	0	0	0	0	0	0	0	0	0	0	0	0	0	0	0	5	0	0	0	0	0	1	2	
523	4 91 104 11 52 4	средства индивидуальной защиты лица и/или глаз на полимерной основ	4	0	18	0	0	0	0	0	0	0	0	0	0	0	0	0	0	0	0	0	0	0	0	0	0	0	0	18	0	6	7	
524	4 91 105 11 52 4	средства индивидуальной защиты глаз, рук, органов слуха в смеси, утрат	4	0	1	1	0	0	0	0	0	0	0	0	0	0	0	0	0	0	0	0	0	0	0	1	0	0	0	1	0	2	4	
525	4 92 111 11 72 4	отходы мебели деревянной офисной	4	0	451	102	0	0	0	0	0	0	0	0	0	0	0	0	0	0	0	0	0	0	0	1	0	0	0	552	0	1	1	
526	4 92 111 81 52 4	отходы мебели из разнородных материалов	4	0	5	55	0	0	0	0	0	0	0	0	0	0	0	1	0	0	0	0	0	0	0	37	0	0	0	22	0	7	10	
527	6 11 400 01 20 4	золошлаковая смесь от сжигания углей малоопасная	4	0	9	3	0	0	0	0	0	0	0	0	0	0	0	0	0	0	0	0	0	0	0	9	0	0	0	3	0	1	1	
528	6 12 282 11 30 4	отходы минеральных солей при регенерации натрий-катионовых фильтр	4	0	7	0	0	0	0	0	0	0	0	0	0	0	0	0	0	0	0	0	0	0	0	7	0	0	0	0	0	1	1	
529	6 18 211 01 20 4	отходы механической очистки внутренних поверхностей котельно-теплов	4	0	25	0	0	0	0	0	0	0	0	0	0	0	0	0	0	0	0	0	0	0	0	25	0	0	0	0	0	1	2	
530	6 18 311 11 10 4	отходы химической очистки котельно-теплового оборудования растворо	4	0	0	0	0	0	0	0	0	0	0	0	0	0	0	0	0	0	0	0	0	0	0	0	0	0	0	0	0	1	1	
531	6 18 902 02 20 4	золосажевые отложения при очистке оборудования ТЭС, ТЭЦ, котельных	4	0	2	5	0	0	0	0	0	0	0	0	0	0	0	0	0	0	0	0	0	0	0	2	0	0	0	5

550	7 22 800 01 39 4	отходы (шлам) при очистке сетей, колодцев хозяйственно-бытовой и сме	4	0	24	95	0	0	0	0	0	0	0	0	0	42	0	0	0	0	0	8	0	0	0	24	0	0	0	0	45	0	55	123
551	7 23 101 01 39 4	осадок (шлам) механической очистки нефтесодержащих сточных вод, сод	4	0	10	19	0	0	0	0	0	0	0	0	0	4	0	0	0	0	0	16	15	0	0	9	0	0	0	0	0	0	1	1
552	7 23 102 02 39 4	осадок механической очистки нефтесодержащих сточных вод, содержащ	4	0	8	181	0	0	0	0	0	75	0	0	23	0	0	0	7	0	84	68	0	0	0	0	0	0	0	0	0	0	2	3
553	7 23 301 02 39 4	осадок (шлам) флотационной очистки нефтесодержащих сточных вод, со	4	0	0	77	0	0	0	0	0	64	0	0	0	0	0	0	13	0	0	0	0	0	0	0	0	0	0	0	0	0	1	1
554	7 29 010 11 39 4	осадок механической очистки смеси ливневых и производственных сточ	4	0	3	0	0	0	0	0	0	0	0	0	0	0	0	0	0	0	0	0	0	0	0	3	0	0	0	0	0	0	2	4
555	7 31 000 00 00 0	Отходы коммунальные твердые	4	0	212	0	0	0	0	0	0	0	0	0	0	212	0	0	0	0	0	0	0	0	0	0	0	0	0	0	0	0	1	4
556	7 31 110 00 00 0	Отходы из жилищ при совместном накоплении	4	0	322	0	0	0	0	0	0	0	0	0	0	0	0	0	0	0	0	0	0	0	0	0	0	0	0	0	0	322	2	3
557	7 31 110 01 72 4	отходы из жилищ несортированные (исключая крупногабаритные)	4	4	35 322	661 647	0	0	7 220	0	0	24 862	264	0	0	0	407 852	0	0	1	0	0	0	0	0	12	0	0	0	0	270 549	653	2	3
558	7 31 200 01 72 4	мусор и смет уличный	4	0	8 301	14 166	0	0	9	0	0	0	0	0	0	0	5 209	0	0	0	0	0	0	0	0	5	0	0	0	0	17 261	1	1	1
559	7 31 205 11 72 4	отходы от уборки прибордюрной зоны автомобильных дорог	4	0	59	0	0	0	0	0	0	0	0	0	0	0	35	0	0	0	0	0	0	0	0	0	0	0	0	0	24	0	3	4
560	7 32 100 00 00 0	Фекальные отходы нецентрализованной канализации	4	0	30	0	0	0	0	0	0	0	0	0	0	0	0	0	0	30	0	0	0	0	0	0	0	0	0	0	0	0	2	2
561	7 32 100 01 30 4	отходы (осадки) из выгребных ям	4	0	96 667	29 285	0	0	0	0	0	0	0	0	0	23 887	0	0	0	1 065	22	100 897	1 498	0	0	102	0	0	0	0	0	0	1	1
562	7 32 102 11 72 4	твердые отходы дворовых помойниц неканализованных домовладений	4	0	15	0	0	0	0	0	0	0	0	0	0	0	0	0	0	0	0	0	0	0	0	0	0	0	0	0	15	0	1	1
563	7 32 103 11 39 4	отходы очистки септиков для очистки хозяйственно-бытовых сточных вод	4	0	0	0	0	0	0	0	0	0	0	0	0	0	0	0	0	0	0	0	0	0	0	0	0	0	0	0	0	0	5	10
564	7 33 100 00 00 0	Мусор от офисных и бытовых помещений предприятий, организаций, отн	4	0	270	0	0	0	155	0	0	0	155	0	0	0	270	0	0	0	0	0	0	0	0	0	0	0	0	0	0	0	12	24
565	7 33 100 01 72 4	мусор от офисных и бытовых помещений организаций несортированный	4	237	56 623	83 199	0	0	281	0	0	372	819	0	0	0	124 451	74	0	95	0	238	0	9	0	754	0	0	0	0	11 923	1 606	3	9
566	7 33 210 01 72 4	мусор и смет производственных помещений малоопасный	4	7	3 845	15 035	0	0	5	0	0	0	5	0	0	0	378	0	0	6	0	2	0	6	0	12 897	69	0	0	0	5 592	7	59	144
567	7 33 220 01 72 4	мусор и смет от уборки складских помещений малоопасный	4	0	387	4 207	0	0	1	0	0	0	1	0	0	0	26	0	0	0	0	3	0	1	0	4 017	5	0	0	0	546	2	3	7
568	7 33 310 01 71 4	смет с территории гаража, автостоянки малоопасный	4	9	1 818	4 773	0	0	0	0	0	0	0	0	0	0	188	0	0	0	0	1	0	0	0	4 369	4	0	0	0	2 025	17	1	1
569	7 33 310 02 71 4	смет с территории автозаправочной станции малоопасный	4	0	391	3 810	0	0	0	0	0	0	0	0	0	0	130	0	0	0	0	0	0	0	0	3 946	0	0	0	0	125	0	4	15
570	7 33 321 11 71 4	смет с территории нефтебазы малоопасный	4	0	7	6	0	0	0	0	0	0	0	0	0	0	3	0	0	0	0	0	0	0	0	4	0	0	0	0	6	0	1	4
571	7 33 381 01 20 4	растительные отходы при кошении травы на территории производственн	4	0	870	0	0	0	0	0	0	0	0	0	0	0	0	0	0	0	0	0	0	0	0	0	0	0	0	0	870	0	1	4
572	7 33 387 11 20 4	растительные отходы при уходе за зелеными насаждениями на территор	4	0	0	32	0	0	0	0	0	0	0	0	0	0	0	0	0	0	0	0	0	0	0	0	0	0	0	0	32	0	1	1
573	7 33 390 01 71 4	смет с территории предприятия малоопасный	4	43	3 912	7 843	0	0	0	0	0	0	0	0	0	0	213	0	0	4	0	5	3	18	0	4 180	45	0	0	0	7 371	8	2	6
574	7 34 121 11 72 4	отходы (мусор) от уборки пассажирских терминалов вокзалов, портов, аз	4	0	4	0	0	0	0	0	0	0	0	0	0	0	4	0	0	0	0	0	0	0	0	0	0	0	0	0	0	0	1	1
575	7 34 201 01 72 4	отходы (мусор) от уборки пассажирских вагонов железнодорожного подв	4	0	144	0	0	0	0	0	0	0	0	0	0	0	144	0	0	0	0	0	0	0	0	0	0	0	0	0	0	0	1	9
576	7 36 100 02 72 4	отходы кухонь и организаций общественного питания несортированные	4	25	1 111	236	0	0	0	0	0	0	0	0	0	0	161	49	0	0	0	0	0	0	0	61	0	0	0	0	1 076	25	1	9
577	7 36 101 01 39 4	отходы жиров при разгрузке жироуловителей	4	0	2 068	949	0	0	0	0	0	0	0	0	0	791	0	0	0	1	0	2 225	492	0	0	0	0	0	0	0	0	0	1	22
578	7 36 110 01 31 4	масла растительные отработанные при приготовлении пищи	4	0	38	1	0	0	0	0	0	0	0	0	0	1	0	0	0	35	17	3	0	0	0	0	0	0	0	0	0	0	265	677
579	7 36 111 11 32 4	отходы фритюра на основе растительного масла	4	0	6	0	0	0	0	0	0	0	0	0	0	0	0	0	0	6	0	0	0	0	0	0	0	0	0	0	0	0	2	6
580	7 36 210 01 72 4	отходы (мусор) от уборки помещений гостиниц, отелей и других мест вре	4	0	453	11	0	0	0	0	0	0	0	0	0	0	167	0	0	5	0	0	0	0	0	0	0	0	0	0	221	70	1	1
581	7 37 100 01 72 5	отходы (мусор) от уборки территории и помещений учебно-воспитатель	4	0	0	0	0	0	0	0	0	0	0	0	0	0	0	0	0	0	0	0	0	0	0	0	0	0	0	0	0	0	1	2
582	7 39 101 12 39 4	фильтрат полигонов захоронения твердых коммунальных отходов малоо	4	0	26	0	0	0	0	0	0	0	0	0	0	17	0	0	0	0	0	9	0	0	0	0	0	0	0	0	0	0	18	38
583	7 39 102 11 29 4	опилки, пропитанные вироцидом, отработанные	4	0	8	0	0	0	0	0	0	0	0	0	0	0	0	0	0	0	0	0	0	0	0	0	0	0	0	0	8	0	1	2
584	7 39 103 11 39 4	отходы очистки дренажных канав, прудов-накопителей фильтрата полиго	4	0	3	0	0	0	0	0	0	0	0	0	0	0	0	0	0	0	0	0	0	0	0	0	0	0	0	0	3	0	1	1
585	7 39 410 01 72 4	отходы (мусор) от уборки помещений парикмахерских, салонов красоты,	4	0	120	314	0	0	0	0	0	0	0	0	0	0	314	0	0	0	0	0	0	0	0	0	0	0	0	0	120	0	1	1
586	7 39 411 31 72 4	отходы ватных дисков, палочек, салфеток с остатками косметических сре	4	0	12	0	0	0	0	0	0	0	0	0	0	0	0	0	0	0	0	0	0	0	0	0	0	0	0	0	12	0	1	2
587	7 39 511 01 29 4	отходы (ворс) очистки фильтров сушильных машин при чистке хлопчатоб	4	0	1	0	0	0	0	0	0	0	0	0	0	0	0	0	0	0	0	0	0	0	0	1	0	0	0	0	0	0	1	1
588	7 39 911 01 72 4	отходы (мусор) от уборки полосы отвода и придорожной полосы автомоб	4	0	21	29	0	0	0	0	0	0	0	0	0	0	0	0	0	0	0	0	0	0	0	21	0	0	0	0	29	0	4	5
589	7 41 114 11 72 4	отходы полиэтилена, извлеченные при сортировке твердых коммунальны	4	0	0	0	0	0	0	570	0	183	0	0	0	0	0	0	0	0	0	0	0	0	0	0	0	0	0	0	0	387	9	15
590	7 41 116 11 72 4	отходы черных металлов, извлеченные при сортировке твердых коммуна	4	18	0	0	0	0	0	134	0	138	0	0	0	0	0	0	0	0	0	0	0	0	0	0	0	0	0	0	0	14	4	4
591	7 41 117 21 51 4	отходы упаковки алюминиевой, извлеченные при сортировке твердых ко	4	27	0	0	0	0	0	0	0	0	0	0	0	0	0	0	0	0	0	0	0	0	0	0	0	0	0	0	0	27	75	172
592	7 41 119 11 72 4	остатки сортировки твердых коммунальных отходов при совместном сбо	4	0	0	0	0	0	0	13 154	0	0	0	0	0	0	0	0	0	0	0	0	0	0	0	0	0	0	0	0	13 154	0	85	186
593	7 41 151 11 71 4	отходы (остатки) сортировки отходов пластмасс, не пригодные для утили	4	0	0	5	0	0	0	0	0	0	0	0	0	0	0	0	0	0	0	0	0	0	0	0	0	0	0	0	5	0	4	12
594	7 41 211 11 71 4	смесь отходов из жилищ крупногабаритных и отходов строительства и ре	4	0	225	0	0	0	0	0	0	0	0	0	0	0	75	0	0	0	0	0	0	0	0	150	0	0	0	0	9	0	9	20
595	7 41 314 11 72 4	отходы резины, резиновых изделий при демонтаже техники и оборудова	4	0	0	0	0	0	0	4	0	4	0	0	0	0	0	0	0	0	0	0	0	0	0	0	0	0	0	0	0	0	102	244
596	7 41 314 41 72 4	отходы пластмасс при демонтаже техники и оборудования, не подлежащ	4	0	0	0	0	0	0	17	0	17	0	0	0	0	0	0	0	0	0	0	0	0	0	0	0	0	0	0	0	0	93	205
597	7 41 343 11 72 4	отходы (остатки) демонтажа бытовой техники, компьютерного, телевизи	4	0	0	0	0	0	0	0	0	0	0	0	0	0	0	0	0	0	0	0	0	0	0	0	0	0	0	0	0	0	4	12
598	7 41 351 21 70 4	компьютерное, периферийное оборудование отработанное брикетирова	4	0	0	0	0	0	0	0	0	0	0	0	0	0	0	0	0	0	0	0	0	0	0	0	0	0	0	0	0	0	70	164
599	7 47 301 01 39 4	осадок нейтрализации сернокислотного электролита	4	0	1	1	0	0	0	0	0	0	0	0	0	0	0	0	0	0	0	1	1	0	0	0	0	0	0	0	1	0	6	23
600	7 47 411 11 20 4	лом ртутных, ртутно-кварцевых, люминесцентных ламп термически деме	4	0	0	97	0	0	0	0	0	0	0	0	0	0	0	0	0	0	0	0	0	0	0	0	0	0	0	0	97	0	16	26
601	7 47 821 01 40 4	зола от сжигания биологических отходов содержания, убоя и переработк	4	0	0	10	0	0	0	0	0	0	0	0	0	0	0	0	0	0	0	0	0	0	0	0	0	0	0	0	10	0	4	18
602	7 47 841 11 49 4	зола от сжигания медицинских отходов, содержащая преимущественно с	4	0	16	10	0	0	0	0	0	0	0	0	0	0	0	0	0	0	0	0	0	0	0	12	0	0	0	0	14	0	1	1
603	7 47 911 11 40 4	зола от сжигания отходов бумаги, картона, древесины и продукции из не	4	0	1	12	0	0	0	0	0	7	0	0	0	0	0	0	0	0	0	0	0	0	0	1	0	0	0	0	5	0	1	1
604	7 47 981 99 20 4	золы и шлаки от инсинераторов и установок термической обработки отхо	4	0	4	1	0	0	0	0	0	0	0	0	0	0	0	0	0	0	0	0	0	0	0	0	0	0	0	0	4	0	19	41
605	8 12 101 01 72 4	древесные отходы от сноса и разборки зданий	4	0	6 560	218	0	0	0	0	0	0	0	0	0	0	3 242	0	0	3 242	0	0	0	0	0	119	0	0	0	0	176	0	1	2
606	8 12 901 01 72 4	мусор от сноса и разборки зданий несортированный	4	0	1 847	5 961	0	0	0	0	0	0	0	0	0	0	0	0	0	0	0	0	0	0	0	1 915	234	0	0	0	5 893	0	19	34
607	8 22 401 01 21 4	отходы затвердевшего строительного раствора в кусковой форме	4	0	0	5	0	0	0	0	0	0	0	0	0	0	0	0	0	0	0	0	0	0	0	0	0	0	0	0	5	0	3	9
608	8 22 911 11 20 4	лом бетонных, железобетонных изделий в смеси при демонтаже строите	4	0	2	0	0	0	0	0	0	0	0	0	0	0	0	0	0	2	0	0	0	0	0	0	0	0	0	0	0	0	1	1
609	8 24 110 01 20 4	обрезь и лом гипсокартонных листов	4	0	2	0	0	0	0	0	0	0	0	0	0	0	0	0	0	0	0	0	0	0	0	2	0	0	0	0	0	0	4	9
610	8 24 110 02 20 4	лом газогребневых плит незагрязненный	4	0	1	0	0	0	0	0	0	0	0	0	0	0	0	0	0	0	0	0	0	0	0	1	0	0	0	0	0	0	7	13
611	8 24 911 11 20 4	отходы штукатурки затвердевшей малоопасные	4	0	6	0	0	0	0	0	0	0	0	0	0	0	0	0	0	0	0	0	0	0	0	6	0	0	0	0	0	0	6	6
612	8 26 141 31 71 4	отходы битумно-полимерной изоляции трубопроводов	4	0	6	26	0	0	0	0	0	0	0	0	0	26	0	0	0	1	0	5	0	0	0	0	0	0	0	0	0	0	1	1
613	8 26 210 01 51 4	отходы рубероида	4	0	35	153	0	0	0	0	0	0	0	0	0	0	0	0	0	0	0	0	0	0	0	57	16	0	0	0	131	0	1	1
614	8 26 220 01 51 4	отходы толи	4	0	0	0	0	0	0	0	0	0	0	0	0	0	0	0	0	0	0	0	0	0	0	0	0	0	0	0	0	0	2	7
615	8 26 341 11 20 4	отходы гидроизоляционных материалов на основе стекловолокна и синте	4	0	3	0	0	0	0	0	0	0	0	0	0	0	0	0	0	0	0	0	0	0	0	3	0	0	0	0	0	0	3	8
616	8 27 100 01 51 4	отходы линолеума незагрязненные	4	0	7	1	0	0	0	0	0	0	0	0	0	0	0	0	0	0	0	0	0	0	0	0	0	0	0	0	7	0	1	1
617	8 27 311 11 50 4	отходы труб полимерных при замене, ремонте инженерных коммуникац	4	0	0	1	0	0	0	0	0	0	0	0	0	0	0	0	0	0	0	0	0	0	0	0	0	0	0	0	1	0	1	1
618	8 29 171 11 71 4	отходы кровельных и изоляционных материалов в смеси при ремонте кр	4	0	13	59	0	0	0	0	0	0	0	0	0	0	0	0	0	0	0	0	0	0	0	71	0	0	0	0	0	0	1	1
619	8 30 200 01 71 4	лом асфальтовых и асфальтобетонных покрытий	4	0	14	1 175	0	0	0	0	0	0	0	0	0	0	0	0	0	0	0	0	0	0	0	14	0	0	0	0	1 175	0	2	3
620	8 90 000 01 72 4	отходы (мусор) от строительных и ремонтных работ	4	0	2 988	3 360	0	0	8	0	0	0	0	0	0	0	27	0	0	2	0	0	0	0	0	3 014	0	48	0	0	3 265	0	3	8
621	8 90 031 21 72 4	отходы строительных материалов на основе полипропилена, стекловолок	4	0	39	0	0	0	0	0	0	0	0	0	0	0	0	0	0	0	0	0	0	0	0	39	0	0	0	0	0	0	1	6
622	8 91 110 02 52 4	инструменты лакокрасочные (кисти, валики), загрязненные лакокрасочны	4	0	2	9	0	0	0	0	0	1	0	0	0	3	0	0	0	5	0	1	0	0	0	1	0	0	0	0	0	0	4	9
623	8 92 110 02 60 4	обтирочный материал, загрязненный лакокрасочными материалами (в к	4	0	42	190	0	0	0	0	0	18	0	0	0	169	0	0	0	4	0	41	0	0	0	0	0	0	0	0	0	0	6	12
624	9 11 200 03 39 4	отходы от зачистки оборудования для транспортирования, хранения и по	4	0	130	0	0	0	0	0	0	0	0	0	0	0	0	0	0	0	0	130	0	0	0	0	0	0	0	0	0	0	1	1
625	9 18 302 61 52 4	фильтры кассетные очистки всасываемого воздуха воздушных компресс	4	0	0	0	0	0	0	0	0	0	0	0	0	0	0	0	0	0	0	0	0	0	0	0	0	0	0	0	0	0	1	1
626	9 18 302 82 52 4	фильтры очистки масла компрессорных установок отработанные (содерж	4	0	0	0	0	0	0	0	0	0	0	0	0	0	0	0	0	0	0	0	0	0	0	0	0	0	0	0	0	0	1	1
627	9 18 611 02 52 4	фильтры воздушные электрогенераторных установок отработанные (соде	4	0	0	0	0	0	0	0	0	0	0	0	0	0	0	0	0	0	0	0	0	0	0	0	0	0	0	0	0	0	2	16
628	9 18 905 11 52 4	фильтры воздушные дизельных двигателей отработанные	4	0	0	0	0	0	0	0	0	0	0	0	0	0	0	0	0	0	0	0	0	0	0	0	0	0	0	0	0	0	1	15
629	9 19 100 02 20 4	шлак сварочный	4	0	11	42	0	0	0	0	0	0	0	0	0	2	0	0	0	2	0	1	0	0	0	9	0	0	0	0	40	0	3	22
630	9 19 111 11 40 4	окалина при сварке черных металлов	4	0	0	0	0	0	0	0	0	0	0	0	0	0	0	0	0	0	0	0	0	0	0	0	0	0	0	0	0	0	3	3
631	9 19 111 31 39 4	отходы разложения карбида кальция при получении ацетилена для газос	4	0	0	0	0	0	0	0	0	0	0	0	0	0	0	0	0	0	0	0	0	0	0	0	0	0	0	0	0	0	1	1
632	9 19 131 11 20 4	отходы флюса сварочного и/или наплавочного марганцево-силикатного	4	0	1	6	0	0	0	0	0	0	0	0	0	6	0	0	0	0	0	1	0	0	0	0	0	0	0	0	0	0	17	34
633	9 19 141 21 20 4	отходы (остатки) стальной сварочной проволоки	4	0	0	0	0	0	0	0	0	0	0	0	0	0	0	0	0	0	0	0	0	0	0	0	0	0	0	0	0	0	3	4
634	9 19 201 02 39 4	песок, загрязненный нефтью или нефтепродуктами (содержание нефти и	4	3	25	215	0	0	0	0	0	186	0	0	0	5	0	0	0	40	0	10	8	0	0	0	0	0	0	0	2	2	2	3
635	9 19 202 02 60 4	сальниковая набивка асбесто-графитовая промасленная (содержание ма	4	0	0	2	0	0	0	0	0	2	0	0	0	0	0	0	0	0	0	0	0	0	0	0	0	0	0	0	0	0	1	1
636	9 19 204 02 60 4	обтирочный материал, загрязненный нефтью или нефтепродуктами (соде	4	0	24	177	0	0	0	0	0	152	0	0	0	4	0	0	0	22	0	23	8	0	0	0	0	0	0	0	0	0	1	6
637	9 19 205 02 39 4	опилки и стружка древесные, загрязненные нефтью или нефтепродуктам	4	0	6	78	0	0	0	0	0	48	0	0	0	5	0	0	0	17	0	15	14	0	0	0	0	0	0	0	0	0	2	5
638	9 19 301 53 39 4	песок, загрязненный при ликвидации проливов лакокрасочных материал	4	0	0	0	0	0	0	0	0	0	0	0	0	0	0	0	0	0	0	0	0	0	0	0	0	0	0	0	0	0	77	199
639	9 19 302 61 60 4	обтирочный материал, загрязненный канифолью	4	0	0	0	0	0	0	0	0	0	0	0	0	0	0	0	0	0	0	0	0	0	0	0	0	0	0	0	0	0	1	1
640	9 20 310 02 52 4	тормозные колодки отработанные с остатками накладок асбестовых	4	0	20	21	0	0	0	0	0	15	0	0	0	0	0	17	17	3	0	0	0	0	0	6	0	0	0	0	0	0	47	108
641	9 20 311 03 52 4	тормозные колодки с остатками накладок, не содержащих асбест, отрабо	4	0	10	0	0	0	0	0	0	0	0	0	0	0	0	0	0	0	0	0	0	0	0	10	0

662	9 41 401 91 10 4	отходы водных растворов неорганических солей щелочных металлов при	4	0	0	0	0	0	0	0	0	0	0	0	0	0	0	0	0	0	0	0	0	0	0	0	0	0	0	0	0	0	4	7
663	9 48 101 01 39 4	грунт отработанный при лабораторных исследованиях, содержащий оста	4	0	0	0	0	0	0	0	0	0	0	0	0	0	0	0	0	0	0	0	0	0	0	0	0	0	0	0	0	0	1	2
664	9 49 310 11 10 4	растворы солей при совместном сливе неорганических кислот и щелочей	4	0	1	0	0	0	0	0	0	0	0	0	0	0	0	0	1	1	0	0	0	0	0	0	0	0	0	0	0	0	2	2
665	9 49 811 11 20 4	индикаторная бумага, отработанная при технических испытаниях и измер	4	0	0	0	0	0	0	0	0	0	0	0	0	0	0	0	0	0	0	0	0	0	0	0	0	0	0	0	0	0	3	4
666	9 49 812 11 20 4	фильтры бумажные, отработанные при технических испытаниях и измере	4	0	0	0	0	0	0	0	0	0	0	0	0	0	0	0	0	0	0	0	0	0	0	0	0	0	0	0	0	0	2	2
667	9 49 841 11 20 4	изделия лабораторные из разнородных пластмасс, не содержащих галоге	4	0	0	0	0	0	0	0	0	0	0	0	0	0	0	0	0	0	0	0	0	0	0	0	0	0	0	0	0	0	1	1
668	9 49 911 11 20 4	бой стеклянной химической посуды	4	0	2	7	0	0	0	0	0	0	0	0	0	0	0	0	0	0	0	0	0	0	2	0	0	0	0	7	0	1	1	
669	9 49 911 81 20 4	мусор от помещений лабораторий	4	0	47	146	0	0	0	0	0	0	0	0	0	0	0	0	0	0	0	0	0	0	81	0	0	0	0	113	0	3	6	
670	9 67 601 21 40 4	уголь активированный, отработанный при уничтожении химического ору	4	0	0	0	0	0	0	0	0	0	0	0	0	0	0	0	0	0	0	0	0	0	0	0	0	0	0	0	0	11	39	
671	9 67 605 11 20 4	твердые остатки от сжигания средств индивидуальной защиты и прочих и	4	0	0	0	0	0	0	0	0	0	0	0	0	0	0	0	0	0	0	0	0	0	0	0	0	0	0	0	0	11	38	
672	9 67 681 31 20 4	плав солей с преимущественным содержанием карбоната кальция при те	4	0	0	0	0	0	0	0	0	0	0	0	0	0	0	0	0	0	0	0	0	0	0	0	0	0	0	0	0	2	6	
673	9 67 713 11 20 4	окалина при зачистке оборудования для термической обработки издели	4	0	0	0	0	0	0	0	0	0	0	0	0	0	0	0	0	0	0	0	0	0	0	0	0	0	0	0	0	3	9	
674	1 00 000 00 00 0	ОТХОДЫ СЕЛЬСКОГО, ЛЕСНОГО ХОЗЯЙСТВА, РЫБОВОДСТВА И РЫБОЛОВС	5	0	0	0	0	0	0	0	0	0	0	0	0	0	0	0	0	0	0	0	0	0	0	0	0	0	0	0	0	16	51	
675	1 11 000 00 00 0	Отходы растениеводства (включая деятельность по подготовке продукци	5	0	51 770	0	0	0	0	0	51 770	51 770	0	0	0	0	0	0	0	0	0	0	0	0	0	0	0	0	0	0	51 770	1	5	
676	1 11 010 11 49 5	семена зерновых, зернобобовых, масличных, овощных, бахчевых, корнеп	5	0	0	0	0	0	0	0	0	0	0	0	0	0	0	0	0	0	0	0	0	0	0	0	0	0	0	0	0	3	9	
677	1 11 110 01 23 5	мякина	5	0	24	0	0	0	0	0	0	24	24	0	0	0	0	0	0	0	0	0	0	0	0	0	0	0	0	0	0	10	20	
678	1 11 120 01 49 5	зерноотходы твердой пшеницы	5	0	0	26	0	0	0	0	0	0	0	0	0	0	0	0	0	0	0	0	0	0	0	0	0	0	0	26	0	10	15	
679	1 11 120 02 49 5	зерноотходы мягкой пшеницы	5	0	18	0	0	0	0	0	0	0	0	0	0	0	0	0	0	0	0	0	0	0	18	0	0	0	0	0	0	4	9	
680	1 11 120 06 49 5	зерноотходы ржи	5	32	182	150	0	0	0	0	0	0	13	0	0	0	111	0	0	0	0	0	0	0	86	0	0	0	0	150	4	11	56	
681	1 11 210 01 23 5	ботва от корнеплодов, другие подобные растительные остатки при выра	5	0	13	5	0	0	0	0	0	0	0	0	0	0	0	0	0	0	0	0	0	0	13	0	0	0	0	5	0	2	13	
682	1 11 210 02 23 5	ботва от корнеплодов, другие подобные растительные остатки при выра	5	0	98	109	0	0	0	0	0	0	66	66	0	0	0	0	0	0	0	0	0	0	32	0	0	0	0	109	0	4	14	
683	1 11 411 11 23 5	растительные остатки при выращивании цветов, загрязненные землей	5	0	0	4	0	0	0	0	0	0	0	0	0	0	0	0	0	0	0	0	0	0	0	0	0	0	0	4	0	3	7	
684	1 11 911 11 61 5	субстраты минераловатные для тепличного растениеводства отработанны	5	0	31	314	0	0	0	0	0	0	0	0	0	0	0	0	0	0	0	0	0	0	167	0	0	0	0	162	15	7	34	
685	1 12 110 02 29 5	навоз крупного рогатого скота перепревший	5	0	2 604	0	0	0	0	0	0	2 604	2 604	0	0	0	0	0	0	0	0	0	0	0	0	0	0	0	0	0	0	5	9	
686	1 12 210 02 29 5	навоз конский перепревший	5	0	0	0	0	0	0	0	0	0	0	0	0	0	0	0	0	0	0	0	0	0	0	0	0	0	0	0	0	4	17	
687	1 12 221 11 40 5	отходы подстилки из древесных опилок и стружки при содержании лоша	5	0	110	0	0	0	0	0	0	110	0	0	0	0	0	0	0	0	0	0	0	0	0	0	0	0	0	0	0	14	24	
688	1 14 218 11 20 5	смесь кормов растительного происхождения, утративших потребительски	5	0	0	8	0	0	0	0	0	0	0	0	0	0	0	0	0	0	0	0	0	0	0	0	0	0	0	8	0	1	4	
689	1 52 110 01 21 5	отходы сучьев, ветвей, вершинок от лесоразработок	5	0	3 450	17 655	0	0	0	0	0	0	2 868	0	0	0	46	0	0	0	0	0	0	0	1 092	0	0	0	0	17 099	0	2	5	
690	1 52 110 02 21 5	отходы корчевания пней	5	0	60	680	0	0	0	0	0	0	0	0	0	0	0	0	0	0	0	0	0	0	60	0	0	0	0	680	0	1	3	
691	1 52 110 03 23 5	зелень древесная	5	0	0	4	0	0	0	0	0	0	0	0	0	0	0	0	0	0	0	0	0	0	0	0	0	0	0	4	0	35	70	
692	1 54 110 01 21 5	отходы малоценной древесины (хворост, валежник, обломки стволов)	5	0	60	13	0	0	0	0	0	0	0	0	0	0	0	0	0	0	0	0	0	0	60	0	0	0	0	13	0	5	20	
693	2 31 112 01 21 5	отходы известняка, доломита и мела в кусковой форме практически неот	5	0	10	0	0	0	0	0	0	0	0	0	0	0	0	0	0	0	0	0	0	0	10	0	0	0	0	0	0	1	3	
694	2 31 112 02 40 5	отсев известковых, доломитовых, меловых частиц с размером частиц не б	5	0	0	0	0	0	0	0	0	0	0	0	0	0	0	0	0	0	0	0	0	0	0	0	0	0	0	0	0	3	13	
695	2 31 122 01 21 5	отходы гипса в кусковой форме	5	0	4	7	0	0	0	0	0	0	0	0	0	0	0	0	0	0	0	0	0	0	4	0	0	0	0	7	0	1	1	
696	2 31 211 21 40 5	отсев песчаных частиц крупностью более 5 мм при добыче песка	5	0	0	0	0	0	0	0	0	0	0	0	0	0	0	0	0	0	0	0	0	0	0	0	0	0	0	0	0	1	2	
697	3 01 131 01 29 5	выжимки фруктовые и ягодные	5	0	4	19	0	0	0	0	0	0	0	0	0	0	0	0	0	0	0	0	0	0	4	0	0	0	0	19	0	2	8	
698	3 01 132 01 29 5	выжимки овощные	5	0	7 809	0	0	0	0	0	0	7 809	7 809	0	0	0	0	0	0	0	0	0	0	0	0	0	0	0	0	0	0	1	2	
699	3 01 132 03 29 5	очистки овощного сырья	5	0	32 763	1 298	0	0	0	0	0	31 879	31 876	0	0	0	0	0	0	0	0	0	0	884	0	0	0	0	1 298	0	15	31	
700	3 01 132 04 29 5	осадок (шлам) земляной от промывки овощей (свеклы, картофеля и т.д.)	5	0	16 258	0	0	0	0	0	0	16 257	16 257	0	0	0	0	0	0	0	0	0	0	1	0	0	0	0	0	0	6	27	
701	3 01 141 12 20 5	отходы льна масличного	5	0	0	1	0	0	0	0	0	0	0	0	0	0	0	0	0	0	0	0	0	0	0	0	0	0	0	1	0	2	6	
702	3 01 153 21 31 5	сыворотка при свертывании молока	5	0	32	0	0	0	0	0	0	0	0	0	0	0	0	0	32	0	0	0	0	0	0	0	0	0	0	0	0	2	6	
703	3 01 154 11 31 5	отходы подготовки сырья при производстве кисломолочных продуктов	5	0	0	0	0	0	0	0	0	0	0	0	0	0	0	0	0	0	0	0	0	0	0	0	0	0	0	0	0	2	6	
704	3 01 157 21 39 5	осадок очистки смеси сточных вод производства молочной продукции и	5	0	7 025	31	0	0	0	0	0	0	0	0	0	0	1 402	0	0	4 218	0	0	0	0	1 405	0	0	0	0	31	0	1	2	
705	3 01 159 61 52 5	отходы тары бумажной и полимерной в смеси при фасовке молочной про	5	0	135	598	0	0	0	0	0	0	0	0	0	0	3	0	0	3	0	0	0	0	130	0	0	0	0	598	0	1	2	
706	3 01 161 11 42 5	пыль зерновая	5	0	1 201	2 510	0	0	0	0	0	0	0	0	0	1	0	0	0	0	0	0	0	0	1 201	0	0	0	0	2 510	0	2	15	
707	3 01 161 12 49 5	отходы от механической очистки зерна	5	0	1 200	871	0	0	0	0	0	0	0	0	0	0	0	0	0	0	0	0	0	0	1 312	0	0	0	0	760	0	6	17	
708	3 01 161 31 49 5	лузга овсяная	5	0	0	14	0	0	0	0	0	0	0	0	0	0	0	0	0	0	0	0	0	0	0	0	0	0	0	14	0	4	21	
709	3 01 161 41 49 5	отходы дробленки и сечки овсяной	5	0	0	12	0	0	0	0	0	0	0	0	0	0	0	0	0	0	0	0	0	0	0	0	0	0	0	12	0	1	7	
710	3 01 162 11 30 5	мезга картофельная	5	0	679	817	0	0	0	0	0	0	0	0	0	0	0	0	0	0	0	0	0	0	679	0	0	0	0	817	0	14	43	
711	3 01 162 47 33 5	смесь угля активированного, перлита и кизельгура, отработанная при фи	5	0	0	4	0	0	0	0	0	0	0	0	0	0	0	0	0	0	0	0	0	0	0	0	0	0	0	4	0	6	15	
712	3 01 171 11 49 5	отходы мучки овсяной	5	0	0	12	0	0	0	0	0	0	0	0	0	0	0	0	0	0	0	0	0	0	0	0	0	0	0	12	0	6	18	
713	3 01 171 12 49 5	отходы мучки гречневой	5	0	0	1	0	0	0	0	0	0	0	0	0	0	0	0	0	0	0	0	0	0	0	0	0	0	0	1	0	1	1	
714	3 01 171 21 49 5	технологические потери муки пшеничной	5	0	24	10	0	0	0	0	0	0	0	0	0	0	1	5	0	0	0	0	0	0	18	0	0	0	0	10	0	3	9	
715	3 01 171 22 49 5	технологические потери муки ржаной	5	0	10	0	0	0	0	0	0	0	0	0	0	0	0	0	0	0	0	0	0	0	10	0	0	0	0	0	0	1	1	
716	3 01 171 29 49 5	технологические потери муки пшеничной, ржаной и овсяной в смеси	5	0	1	0	0	0	0	0	0	0	0	0	0	0	0	0	0	0	0	0	0	0	1	1	0	0	0	0	0	7	21	
717	3 01 179 01 49 5	отходы отрубей и высевок (пшеничных и ржаных)	5	0	72	0	0	0	0	0	0	0	0	0	0	0	31	0	0	41	0	0	0	0	0	0	0	0	0	0	0	3	3	
718	3 01 179 02 39 5	отходы теста	5	0	114	36	0	0	0	0	0	0	0	0	0	0	0	0	0	0	0	0	0	0	114	0	0	0	0	36	0	1	3	
719	3 01 179 03 29 5	хлебная крошка	5	0	6	0	0	0	0	0	0	0	0	0	0	0	1	0	0	0	0	0	0	0	5	0	0	0	0	0	0	1	1	
720	3 01 179 05 29 5	скорлупа от куриных яиц	5	0	44	22	0	0	0	0	0	1	0	0	0	0	2	0	0	28	0	0	0	0	14	0	0	0	0	22	0	1	3	
721	3 01 182 21 49 5	брак кондитерской массы при производстве шоколадных, кондитерских с	5	0	730	83	0	0	0	0	0	0	0	0	0	0	0	730	0	0	0	0	0	0	0	0	0	0	0	83	0	1	4	
722	3 01 240 05 29 5	дробина солодовая (пивная)	5	0	3 906	9	0	0	0	0	0	0	0	0	0	0	9	0	0	3 904	0	0	0	0	3	0	0	0	0	0	0	4	22	
723	3 01 240 07 39 5	дрожжи пивные отработанные	5	0	390	0	0	0	0	0	0	0	0	0	0	0	0	0	0	389	0	1	0	0	0	0	0	0	0	0	0	5	19	
724	3 01 240 11 49 5	сплав ржи	5	0	0	97	0	0	0	0	0	0	0	0	0	0	0	0	0	0	0	0	0	0	0	0	0	0	0	97	0	10	28	
725	3 01 245 21 60 5	фильтры картонные, отработанные при фильтрации пива	5	0	5	19	0	0	0	0	0	0	0	0	0	0	0	0	0	0	0	0	0	0	5	0	0	0	0	19	0	11	47	
726	3 01 390 01 49 5	остатки табачной мелочи, жилки табачного листа	5	0	43	138	0	0	0	0	0	0	0	0	0	0	0	0	0	8	0	0	0	0	34	0	0	0	0	138	0	6	15	
727	3 02 141 04 23 5	отходы синтетических нитей и волокон	5	0	0	0	0	0	0	0	0	0	0	0	0	0	0	0	0	0	0	0	0	0	0	0	0	0	0	0	0	4	13	
728	3 02 220 04 23 5	лоскут весовой тканей из хлопковых волокон	5	0	10	24	0	0	0	0	0	0	0	0	0	0	0	0	0	0	0	0	0	0	11	0	0	0	0	24	0	1	1	
729	3 02 911 11 62 5	лоскут весовой смешанных волокон при производстве трикотажного поло	5	0	0	9	0	0	0	0	0	0	0	9	0	0	0	0	0	0	0	0	0	0	0	0	0	0	0	0	0	1	1	
730	3 03 111 01 23 5	обрезки и обрывки хлопчатобумажных тканей	5	0	35	72	0	0	0	0	0	2	2	0	0	3	0	0	2	0	0	0	0	0	40	0	0	0	0	61	0	1	1	
731	3 03 111 02 23 5	обрезки и обрывки льняных тканей	5	0	1	0	0	0	0	0	0	0	0	0	0	0	0	0	0	0	0	0	0	0	1	0	0	0	0	0	0	47	222	
732	3 03 111 03 23 5	обрезки и обрывки шерстяных тканей	5	0	65	134	0	0	0	0	0	0	0	0	0	0	0	0	0	0	0	0	0	0	72	0	0	0	0	128	0	25	61	
733	3 03 111 09 23 5	обрезки и обрывки смешанных тканей	5	0	157	227	0	1	0	0	0	1	0	0	0	5	87	0	19	0	0	0	0	0	48	0	0	0	0	223	1	26	53	
734	3 03 111 22 23 5	обрезки и обрывки тканей из полиэфирного волокна	5	0	5	0	0	0	0	0	0	0	0	0	0	2	0	0	2	0	0	0	0	0	0	0	0	0	0	0	0	9	26	
735	3 04 111 02 39 5	мездра гольевая	5	0	532	500	0	0	0	0	0	0	0	0	0	0	0	0	0	0	0	0	0	0	532	0	0	0	0	500	0	13	34	
736	3 04 114 11 20 5	спилок желатиновый при обработке шкур	5	0	0	0	0	0	0	0	0	0	0	0	0	0	0	0	0	0	0	0	0	0	0	0	0	0	0	0	0	2	4	
737	3 05 220 01 21 5	горбыль из натуральной чистой древесины	5	0	9 627	0	0	0	0	0	60	0	3 497	599	0	687	0	161	0	5 223	0	0	0	0	75	0	0	0	0	45	1	3		
738	3 05 220 02 21 5	рейка из натуральной чистой древесины	5	0	19	0	0	0	0	0	0	0	0	0	0	0	0	0	0	0	0	0	0	0	19	0	0	0	0	0	0	11	41	
739	3 05 220 03 21 5	щепа натуральной чистой древесины	5	0	97	0	0	0	0	0	2 886	0	2 886	0	0	0	0	74	0	0	0	0	0	0	23	0	0	0	0	0	0	10	45	
740	3 05 220 04 21 5	обрезь натуральной чистой древесины	5	3	1 729	117	0	0	0	0	0	0	732	690	0	0	8	84	0	778	0	2	0	0	170	0	0	0	0	70	3	1	1	
741	3 05 230 00 00 0	Опилки и стружка натуральной чистой древесины	5	0	374	0	0	0	0	0	0	187	0	0	0	0	0	0	0	187	0	0	0	0	0	0	0	0	0	0	0	18	248	
742	3 05 230 01 43 5	опилки натуральной чистой древесины	5	0	7 445	2 850	0	0	0	0	0	0	3 523	1 366	0	371	16	228	0	5 652	0	33	0	0	53	0	0	0	0	143	275	1	3	
743	3 05 230 02 22 5	стружка натуральной чистой древесины	5	0	708	46	0	0	0	0	0	349	340	0	336	0	0	0	0	0	0	0	0	0	23	0	0	0	0	46	0	1	3	
744	3 05 291 11 20 5	опилки и стружка натуральной чистой древесины несортированные	5	3	10 463	276	0	0	4	0	0	0	9 429	3 277	0	0	16	60	0	406	0	0	0	0	575	0	0	0	0	257	4	1	2	
745	3 05 291 91 20 5	прочие несортированные древесные отходы из натуральной чистой древ	5	0	37	179	0	0	0	0	0	0	15	0	0	1	0	5	0	0	0	1	1	0	24	0	0	0	0	169	0	7	8	
746	3 05 311 03 42 5	пыль древесная от шлифовки натуральной чистой древесины практическ	5	0	0	0	0	0	0	0	0	0	0	0	0	0	0	0	0	0	0	0	0	0	0	0	0	0	0	0	0	1 200	2 528	
747	3 05 319 21 49 5	опилки и пыль при обрезке листов фанеры и шпона	5	0	0	12	0	0	0	0	0	0	0	0	0	0	0	0	0	0	0	0	0	0	0	0	0	0	0	12	0	2	2	
748	3 06 119 15 39 5	отходы роспуска макулатуры и очистки макулатурной массы при произво	5	0	283	4 318	0	0	0	0	0	0	0	0	0	0	0	0	0	0	0	0	0	0	283	0	0	0	0	4 318	0	81	124	
749	3 06 119 16 71 5	смесь отходов роспуска, очистки и сортирования макулатуры и целлюлоз	5	0	570	0	0	0	0	0	0	0	0	0	0	0	0	0	0	0	0	0	0	0	570	0	0	0	0	0	0	130	345	
750	3 06 119 35 39 5	отходы бумажные, содержащие полимерные материалы, при приготовле	5	0	3 794	0	0	0	0	0	0	0	0	0	0	0	0	0	0	0	0	0	0	0	3 794	0	0	0	0	0	0	38	80	
751	3 06 121 21 29 5	отходы бумаги от резки и штамповки	5	0	0	15	0	0	0	0	0	0	0	0	0	0	0	0	0	0	0	0	0	0	1	0	0	0	0	14	0	62	138	
752	3 06 121 41 29 5	отходы картона от резки и штамповки	5	0	286	10 656	0	0	0	0	0	0	230	230	0	0	0	0	0	5	0	0	0	0	50	0	0	0	0	10 656	0	1	1	
753	3 06 121 42 29 5	срыв картона	5	0	2 143	0	0	0	0	0	0	0	2 143	2 143	0	0	0	0	0	0	0	0	0	0	0	0	0	0	0	0	0	20	41	
754	3 06 121 43 29 5	обрезь гофрокартона	5	84	8 162	0	0	0	0	0	0	0	3 331	3 331	0	0	0	4 805	99	0	0	0	0	0	0	0	0	0	0	0	109	129	377	
755	3 06 121 92 51 5	сетки формующие и сушильные полиэфирные бумагоделательных, карто	5	0	1	0	0	0	0	0	0	0	0	0	0	0	0	0	0	0	0	0	0	0	1	0	0	0	0	0	0	15	97	
756	3 06 121 94 51 5	сукна прессовые полиэфирные бумагоделательных, картоноделательных	5	0	1	0	0	0	0	0	0	0	0	0	0	0	0	0	0	0	0	0	0	0	1	0	0	0	0	0	0	3	13	
757	3 06 262 11 60 5	отходы бумажные при производстве туалетной бумаги и бумажных салф	5	0	43	89	0	0	0	0	0	0	0	0	0	0	0	0	0	0	0	0	0	0	46	0	0	0

774	3 51 901 01 20 5	электроды графитовые отработанные не загрязненные опасными веществ	5	0	1	0	0	0	0	0	0	0	1	0	0	0	0	0	0	0	0	0	0	0	0	0	0	0	0	0	4	17
775	3 55 111 11 20 5	отходы осаждения на цинковую пыль золота и серебра из цианистых рас	5	0	0	0	0	0	0	0	0	0	0	0	0	0	0	0	0	0	0	0	0	0	0	0	0	0	0	0	2	4
776	3 57 150 11 49 5	песок формовочный горелый отработанный практически неопасный	5	0	57 483	191	0	0	0	0	0	0	0	0	0	0	0	0	0	57 035	39 734	0	0	0	0	447	205	0	0	0	191	0	11	28
777	3 61 212 01 22 5	стружка чугунная незагрязненная	5	1	491	0	0	0	0	0	0	0	0	0	0	0	0	0	0	491	100	0	0	0	0	0	0	0	0	0	0	1	1	2
778	3 61 212 02 22 5	стружка стальная незагрязненная	5	0	5 191	0	0	0	0	0	0	0	0	0	0	0	776	0	4 415	3 562	0	0	0	0	0	0	0	0	0	0	0	1	3
779	3 61 212 03 22 5	стружка черных металлов несортированная незагрязненная	5	6	3 332	11	0	0	0	0	0	481	481	0	0	0	2 728	2 417	126	34	0	0	0	0	1	0	0	0	0	3	11	1	1
780	3 61 212 05 22 5	стружка бронзы незагрязненная	5	2	12	14	0	0	0	0	0	0	0	0	0	0	4	2	20	6	0	0	0	0	0	0	0	0	0	0	3	277	325
781	3 61 212 06 22 5	стружка латуни незагрязненная	5	1	2	4	0	0	0	0	0	0	0	0	0	0	2	0	4	1	0	0	0	0	0	0	0	0	0	0	1	53	83
782	3 61 212 07 22 5	стружка алюминиевая незагрязненная	5	39	23	131	0	0	5	0	0	0	0	0	0	0	9	0	187	14	0	0	0	0	0	0	0	0	0	0	2	2	11
783	3 61 212 08 22 5	стружка титана и титановых сплавов незагрязненная	5	0	0	0	0	0	0	0	0	0	0	0	0	0	0	0	0	0	0	0	0	0	0	0	0	0	0	0	0	1	6
784	3 61 213 03 43 5	опилки черных металлов в смеси незагрязненные	5	0	0	0	0	0	0	0	0	0	0	0	0	0	0	0	0	0	0	0	0	0	0	0	0	0	0	0	0	1	5
785	4 01 105 12 20 5	овощи необработанные, некондиционные	5	0	694	3 464	0	0	0	0	0	0	0	0	0	0	0	0	0	0	0	0	0	0	694	0	0	0	0	3 464	0	1	3
786	4 01 110 11 39 5	фрукты и овощи переработанные, утратившие потребительские свойства	5	0	567	2 104	0	0	0	0	0	0	0	0	0	0	0	0	57	0	0	0	0	0	521	0	0	0	0	2 093	0	3	6
787	4 01 210 11 31 5	пищевая масложировая продукция из растительных жиров, утратившая п	5	0	2	316	0	0	0	0	0	0	0	283	0	0	0	0	0	0	0	0	0	0	2	0	0	0	0	33	0	1	3
788	4 01 301 01 31 5	молоко, утратившее потребительские свойства	5	0	1	0	0	0	0	0	0	0	0	0	0	0	0	0	1	0	0	0	0	0	0	0	0	0	0	0	0	3	8
789	4 01 310 11 31 5	молочная продукция, утратившая потребительские свойства	5	0	119	1 251	0	0	0	0	0	0	0	0	0	8	0	0	12	0	4	4	0	0	95	0	0	0	0	1 251	0	1	2
790	4 01 510 11 29 5	хлебобулочные, мучные кондитерские изделия недлительного хранения,	5	0	294	23	2	0	0	0	0	0	0	0	0	0	260	0	11	0	0	0	0	0	22	0	0	0	0	23	0	1	2
791	4 01 692 11 20 5	пищевые концентраты, утратившие потребительские свойства	5	0	548	1 753	0	0	0	0	0	0	0	0	0	0	0	0	0	0	0	0	0	0	548	0	0	0	0	1 753	0	2	6
792	4 01 721 11 52 5	корма для животных в разнородной упаковке, утратившие потребительск	5	0	0	1	0	0	0	0	0	0	0	0	0	0	0	0	0	0	0	0	0	0	0	0	0	0	0	1	0	1	1
793	4 01 851 11 10 5	напитки безалкогольные, утратившие потребительские свойства	5	0	6	0	0	0	0	0	0	0	0	0	0	0	0	0	6	0	0	0	0	0	0	0	0	0	0	0	0	2	6
794	4 02 121 12 60 5	спецодежда из брезентовых тканей, утратившая потребительские свойст	5	0	0	0	0	0	0	0	0	0	0	0	0	0	0	0	0	0	0	0	0	0	0	0	0	0	0	0	0	1	3
795	4 02 131 01 62 5	спецодежда из натуральных волокон, утратившая потребительские свойс	5	0	73	131	0	0	0	0	0	0	0	0	0	0	0	0	1	0	0	0	0	0	58	0	0	0	0	145	0	1	3
796	4 02 131 99 62 5	прочие изделия из натуральных волокон, утратившие потребительские св	5	0	9	741	0	0	0	0	0	0	0	0	0	0	0	0	0	0	0	0	0	0	14	0	0	0	0	736	0	1	3
797	4 04 140 00 51 5	тара деревянная, утратившая потребительские свойства, незагрязненная	5	3	1 802	4 054	0	0	8	0	0	10	10	0	0	90	329	0	299	128	0	0	0	0	1 202	0	0	0	0	3 938	0	1	3
798	4 04 190 00 51 5	прочая продукция из натуральной древесины, утратившая потребительск	5	0	799	507	0	0	0	0	0	0	0	0	66	0	0	0	0	0	132	0	0	0	609	0	0	0	0	499	0	1	3
799	4 05 121 01 20 5	отходы потребления картона (кроме электроизоляционного, кровельного	5	260	5	19 057	18 429	0	0	0	0	17 786	17 786	0	0	0	0	0	37	0	0	0	0	0	0	0	0	0	0	0	1 499	1	3
800	4 05 122 01 60 5	использованные книги, журналы, брошюры, проспекты, каталоги	5	588	5	2 198	2 193	0	0	0	0	2 567	2 562	0	0	0	4	0	0	0	0	0	0	0	0	0	0	0	0	0	219	1	3
801	4 05 122 02 60 5	отходы бумаги и картона от канцелярской деятельности и делопроизвод	5	1 392	1 150	8 993	8 355	0	0	0	0	9 085	8 497	0	2	770	64	0	338	38	1	0	0	0	13	0	2	0	0	0	1 261	4	11
802	4 05 122 03 60 5	отходы газет	5	991	117	15 581	15 581	0	0	0	0	14 719	14 719	0	0	0	117	0	0	0	0	0	0	0	0	0	0	0	0	0	1 853	1	3
803	4 05 122 11 60 5	отходы бумажных этикеток	5	0	0	0	0	0	0	0	0	0	0	0	0	0	0	0	0	0	0	0	0	0	0	0	0	0	0	0	0	1	5
804	4 05 130 01 20 5	бумажные втулки (без покрытия и пропитки), утратившие потребительски	5	39	6	13 057	13 057	0	0	0	0	11 455	11 455	0	0	0	0	0	6	0	0	0	0	0	0	0	0	0	0	0	1 641	1	3
805	4 05 131 11 20 5	бумажные шпули (без покрытия и пропитки), утратившие потребительски	5	0	0	11	0	0	0	0	0	0	0	11	0	0	0	0	0	0	0	0	0	0	0	0	0	0	0	0	0	2	7
806	4 05 181 01 60 5	мешки бумажные невлагопрочные (без битумной пропитки, прослойки и	5	0	20	0	0	0	0	0	0	0	0	0	2	0	0	0	19	1	0	0	0	0	0	0	0	0	0	0	0	2	8
807	4 05 182 01 60 5	отходы упаковочной бумаги незагрязненные	5	0	821	0	0	0	0	0	0	0	0	0	0	711	0	109	52	0	0	0	0	0	0	0	0	0	0	0	0	1	1
808	4 05 183 01 60 5	отходы упаковочного картона незагрязненные	5	0	3 585	228	0	0	0	0	0	227	0	0	732	1 771	338	1 076	14	1	0	0	0	0	6	0	0	0	0	0	0	1	1
809	4 05 184 01 60 5	отходы упаковочного гофрокартона незагрязненные	5	6 897	1 824	111 102	104 261	0	0	0	0	111 879	111 671	0	0	0	854	28	974	0	0	0	0	0	0	0	0	0	0	0	6 115	2	9
810	4 05 189 11 60 5	упаковка из бумаги и/или картона в смеси незагрязненная	5	0	22	77	0	0	0	0	0	74	74	0	0	0	9	0	16	0	0	0	0	0	0	0	0	0	0	0	0	1	5
811	4 05 212 13 60 5	отходы упаковки бумажной с влагопрочными полиэтиленовыми слоями и	5	0	25	1	0	0	0	0	0	0	0	0	0	0	0	0	0	0	0	0	0	0	25	0	0	0	0	1	0	1	5
812	4 05 216 21 52 5	отходы упаковки из комбинированного материала на основе бумаги и/и	5	0	21	188	0	0	0	0	0	0	0	0	0	0	0	0	3	3	0	0	0	0	18	0	0	0	0	188	0	3	10
813	4 05 291 15 52 5	отходы бумаги с полиэтиленовым покрытием в виде ленты-основы самок	5	0	14	39	0	0	0	0	0	0	0	0	0	0	0	0	0	0	0	0	0	0	14	0	0	0	0	39	0	1	2
814	4 05 401 01 20 5	отходы потребления различных видов картона, кроме черного и коричне	5	805	649	23 176	23 176	0	0	0	0	22 020	22 020	0	0	0	0	0	0	0	0	0	0	0	0	0	0	0	0	0	2 610	2	4
815	4 05 811 01 60 5	отходы упаковочных материалов из бумаги и картона несортированные	5	0	1 162	213	0	0	0	0	0	0	0	0	13	356	0	796	0	0	0	0	0	0	2	0	2	0	0	207	0	1	3
816	4 05 911 33 60 5	упаковка из бумаги и/или картона, загрязненная не растворимыми в воде	5	0	2	0	0	0	0	0	0	0	0	0	0	0	0	0	0	0	0	0	0	0	2	0	0	0	0	0	0	2	6
817	4 05 911 35 60 5	упаковка из бумаги и/или картона, загрязненная цементом	5	0	0	0	0	0	0	0	0	0	0	0	0	0	0	0	0	0	0	0	0	0	0	0	0	0	0	0	0	2	7
818	4 05 913 01 60 5	отходы упаковочных материалов из бумаги и картона, загрязненные пищ	5	0	163	420	0	0	0	0	0	0	0	0	0	7	6	0	59	30	0	0	0	0	91	0	0	0	0	419	0	5	14
819	4 05 923 51 62 5	отходы посуды одноразовой из бумаги и картона, ламинированных поли	5	0	59	0	0	0	0	0	0	0	0	0	0	0	0	0	0	0	0	0	0	0	59	0	0	0	0	0	0	1	1
820	4 31 110 02 51 5	шланги и рукава из вулканизированной резины, утратившие потребитель	5	0	17	55	0	0	0	0	0	0	0	0	0	0	0	0	0	0	10	0	0	0	7	0	0	0	0	55	0	5	10
821	4 31 120 01 51 5	ленты конвейерные, приводные ремни, утратившие потребительские сво	5	0	65	14	0	0	0	0	0	0	0	0	5	0	0	5	0	0	0	0	0	0	55	0	0	0	0	14	0	4	8
822	4 31 121 01 20 5	отходы ленты резинотросовой незагрязненные	5	0	0	0	0	0	0	0	0	0	0	0	0	0	0	0	0	0	0	0	0	0	0	0	0	0	0	0	0	28	65
823	4 31 141 11 20 5	резиновые перчатки, утратившие потребительские свойства, незагрязнен	5	0	5	20	0	0	0	0	0	0	0	0	0	0	0	0	0	0	0	0	0	0	5	0	0	0	0	19	0	2	4
824	4 31 141 12 20 5	резиновая обувь, утратившая потребительские свойства, незагрязненная	5	0	0	10	0	0	0	0	0	0	0	0	0	0	0	0	0	0	0	0	0	0	2	0	0	0	0	8	0	5	15
825	4 31 199 91 72 5	отходы прочих изделий из вулканизированной резины незагрязненные в	5	0	1	0	0	0	0	0	0	0	0	0	0	0	0	0	0	0	0	0	0	0	1	0	0	0	0	0	0	1	1
826	4 31 300 01 52 5	резинометаллические изделия отработанные незагрязненные	5	0	1	3	0	0	0	0	0	0	0	0	0	0	0	0	0	0	0	0	0	0	1	0	0	0	0	3	0	4	9
827	4 34 110 01 20 5	отходы пенополиэтилена незагрязненные	5	0	25	0	0	0	0	0	0	0	0	0	0	0	0	0	25	0	0	0	0	0	0	0	0	0	0	0	0	1	3
828	4 34 110 02 29 5	отходы пленки полиэтилена и изделий из нее незагрязненные	5	0	1 579	3 732	0	0	0	0	0	3 510	0	0	0	272	31	1 516	152	12	0	0	0	0	0	0	0	0	0	0	0	4	17
829	4 34 110 03 51 5	лом и отходы изделий из полиэтилена незагрязненные (кроме тары)	5	9	39	250	0	0	0	0	0	130	23	0	0	0	16	0	0	0	0	0	0	0	7	0	0	0	0	144	1	7	23
830	4 34 110 04 51 5	отходы полиэтиленовой тары незагрязненной	5	0	328	859	0	0	0	0	0	726	0	0	0	91	31	12	332	1	1	0	0	0	4	0	0	0	0	0	2	9	17
831	4 34 120 02 29 5	отходы пленки полипропилена и изделий из нее незагрязненные	5	0	64	116	0	0	0	0	0	116	0	0	0	0	9	0	55	0	0	0	0	0	0	0	0	0	0	0	0	1	5
832	4 34 120 03 51 5	лом и отходы изделий из полипропилена незагрязненные (кроме тары)	5	1	21	70	0	0	0	0	0	10	10	0	0	0	0	0	24	0	0	0	0	0	12	0	0	0	0	46	0	1	1
833	4 34 120 04 51 5	отходы полипропиленовой тары незагрязненной	5	0	956	1 344	0	0	0	0	0	1 343	0	0	0	0	370	11	518	13	64	0	0	0	0	0	0	0	0	0	46	0	1	1
834	4 34 141 01 20 5	отходы пенопласта на основе полистирола незагрязненные	5	0	5	31	0	0	0	0	0	0	0	0	0	0	0	0	0	0	0	0	0	0	6	0	0	0	0	30	0	2	3
835	4 34 141 02 51 5	отходы пленки полистирола и изделий из нее незагрязненные	5	0	0	0	0	0	0	0	0	0	0	0	0	0	0	0	0	0	0	0	0	0	0	0	0	0	0	0	0	1	1
836	4 34 141 03 51 5	лом и отходы изделий из полистирола незагрязненные	5	1	1	0	0	0	0	0	0	1	1	0	0	0	0	0	0	0	0	0	0	0	0	0	0	0	0	1	1	1	1
837	4 34 142 01 51 5	лом и отходы изделий из акрилонитрилбутадиенстирола (пластик АБС) не	5	0	3	2	0	0	0	0	0	0	0	0	0	0	0	0	3	3	0	0	0	0	1	0	0	0	0	2	0	1	2
838	4 34 171 01 20 5	лом и отходы изделий из полиамида незагрязненные	5	0	17	4	0	0	0	0	0	0	0	0	0	15	0	0	0	0	0	0	0	0	2	0	0	0	0	4	0	1	1
839	4 34 181 01 51 5	лом и отходы изделий из полиэтилентерефталата незагрязненные	5	0	12	0	0	0	0	0	0	0	0	0	0	10	10	3	0	0	0	0	0	0	0	0	0	0	0	0	0	1	1
840	4 34 181 02 29 5	отходы пленки из полиэтилентерефталата незагрязненные	5	0	39	211	0	0	0	0	0	211	0	0	0	39	0	0	0	0	0	0	0	0	0	0	0	0	0	0	0	3	16
841	4 34 191 99 20 5	отходы продукции из прочих пластмасс на основе эфиров целлюлозы нез	5	0	0	54	0	0	0	0	0	0	0	0	0	0	0	0	0	0	0	0	0	0	0	0	0	0	0	54	0	8	21
842	4 34 199 01 20 5	отходы продукции из целлофана незагрязненные	5	0	0	0	0	0	0	0	0	0	0	0	0	0	0	0	0	0	0	0	0	0	0	0	0	0	0	0	0	1	4
843	4 34 199 02 20 5	отходы продукции из полиметилметакрилата (органического стекла) неза	5	0	0	1	0	0	0	0	0	0	0	0	0	0	0	0	0	0	0	0	0	0	0	0	0	0	0	1	0	1	4
844	4 34 250 02 29 5	отходы полиуретановой пленки незагрязненные	5	0	0	0	0	0	0	0	0	0	0	0	0	0	0	0	0	0	0	0	0	0	0	0	0	0	0	0	0	5	15
845	4 34 991 21 72 5	лом и отходы изделий из полиэтилена и полиэтилентерефталата в смеси	5	0	0	0	0	0	0	0	0	0	0	0	0	0	0	0	0	0	0	0	0	0	0	0	0	0	0	0	0	3	10
846	4 36 110 01 20 5	отходы продукции из имидофлекса незагрязненные	5	0	8	18	0	0	0	0	0	0	0	0	0	0	0	0	0	0	0	0	0	0	9	0	0	0	0	17	0	3	7
847	4 38 118 01 51 5	тара полиэтиленовая, загрязненная пищевыми продуктами	5	0	4	1	0	0	0	0	0	0	0	0	0	3	1	0	0	0	0	0	0	0	1	0	0	0	0	1	0	1	1
848	4 38 122 04 51 5	тара полипропиленовая, загрязненная диоксидом кремния	5	0	0	1	0	0	0	0	0	0	0	0	0	0	0	0	0	0	0	0	0	0	0	0	0	0	0	1	0	2	6
849	4 42 103 01 49 5	силикагель отработанный при осушке воздуха и газов, не загрязненный о	5	0	0	0	0	0	0	0	0	0	0	0	0	0	0	0	0	0	0	0	0	0	0	0	0	0	0	0	0	4	12
850	4 42 104 01 49 5	уголь активированный отработанный при осушке воздуха и газов, не загр	5	0	1	0	0	0	0	0	0	0	0	0	0	0	0	0	0	0	0	0	0	0	1	0	0	0	0	0	0	5	17
851	4 43 115 01 60 5	фильтры картонные для пищевых жидкостей, утратившие потребительски	5	0	2	11	0	0	0	0	0	0	0	0	0	0	0	0	0	0	0	0	0	0	2	0	0	0	0	11	0	9	22
852	4 43 118 71 62 5	фильтры рукавные из натуральных и синтетических волокон, загрязненны	5	0	11	18	0	0	0	0	0	0	0	0	0	0	0	0	0	0	0	0	0	0	11	0	0	0	0	18	0	1	2
853	4 43 210 11 62 5	ткань фильтровальная из натуральных и смешанных волокон отработанн	5	0	0	1	0	0	0	0	0	0	0	0	0	0	0	0	0	0	0	0	0	0	0	0	0	0	0	1	0	42	108
854	4 43 220 21 62 5	ткань фильтровальная из полимерных волокон отработанная незагрязнен	5	0	1	12	0	0	0	0	0	0	0	0	0	0	0	0	0	0	0	0	0	0	1	0	0	0	0	12	0	50	82
855	4 51 101 00 20 5	лом изделий из стекла	5	0	288	53	0	0	0	0	0	0	0	0	0	0	0	0	280	13	0	0	0	0	9	0	0	0	0	53	0	1	2
856	4 51 102 00 20 5	тара стеклянная незагрязненная	5	0	2	2	0	0	0	0	0	0	0	0	4	0	0	0	0	0	0	0	0	0	0	0	0	0	0	0	0	5	26
857	4 51 421 21 61 5	отходы стекловолоконной изоляции	5	0	5	1	0	0	0	0	0	0	0	0	0	0	0	0	0	0	0	0	0	0	5	0	0	0	0	1	0	23	55
858	4 56 100 01 51 5	абразивные круги отработанные, лом отработанных абразивных кругов	5	2	216	701	0	0	0	0	0	0	0	0	0	2	0	167	147	0	0	0	0	650	1	0	0	0	12	83	16	2	6
859	4 56 200 01 29 5	шкурка шлифовальная отработанная	5	0	1	5	0	0	0	0	0	0	0	0	0	0	0	0	0	0	0	0	0	0	1	0	0	0	0	5	0	13	25
860	4 57 112 11 60 5	отходы теплоизоляционного материала на основе базальтового волокна	5	0	170	0	0	0	0	0	0	0	0	0	0	0	0	0	0	0	0	0	0	0	170	0	0	0	0	0	0	28	99
861	4 59 110 01 51 5	лом керамических изоляторов	5	0	0	0	0	0	0	0	0	0	0	0	0	0	0	0	0	0	0	0	0	0	0	0	0	0	0	0	0	1	6
862	4 59 110 99 51 5	керамические изделия прочие, утратившие потребительские свойства, не	5	0	2	1	0	0	0	0	0	0	0	0	0	1	0	0	0	0	0	0	0	0	1	0	0	0	0	1	0	2	4
863	4 61 010 01 20 5	лом и отходы, содержащие незагрязненные черные металлы в виде изде	5	241	33 523	2 316	0	0	0	0	0	402	340	0	0	8	9 652	1 360	24 549	16 313	0	0	6	0	0	0	0	0	0	0	1 462	2	2
864	4 61 100 01 51 5	лом и отходы чугунных изделий незагрязненные	5	0	0	0	0	0	0	0	0	0	0	0	0	0	0	0	0	0	0	0	0	0	0	0	0	0	0	0	0	7	13
865	4 61 100 02 21 5	лом и отходы чугунные в кусковой форме незагрязненные	5	0	0	0	0	0	0	0	0	0	0	0	0	0	0	0	0	0	0	0	0	0	0	0	0	0	0	0	0	1	1
866	4 61 100 03 29 5	скрап чугунный незагрязненный	5	0	0	0	0	0	0	0	0	0	0	0	0	0	0	0	0	0	0	0	0	0	0	0	0	0	0	0	0	1	1
867	4 61 100 99 20 5	лом и отходы чугунные несортированные	5	0	23	0	0	0	0	0	0	0	0	0	0	0	0	0	23	23	0	0	0	0	0	0	0	0	0	0	0	1	1
868	4 61 200 01 51 5	лом и отходы стальных изделий незагрязненные	5	0	68	0

886	4 62 300 02 21 5	лом и отходы титана в кусковой форме незагрязненные	5	0	0	0	0	0	0	0	0	0	0	0	0	0	0	0	0	0	0	0	0	0	0	0	0	0	0	0	0	38	131
887	4 82 302 01 52 5	отходы изолированных проводов и кабелей	5	2	14	1	0	0	0	0	0	1	0	0	0	0	0	6	6	8	5	0	0	0	0	0	0	0	0	0	0	2	3	9
888	4 82 303 01 52 5	провод медный эмалированный, утративший потребительские свойства	5	0	0	0	0	0	0	0	0	0	0	0	0	0	0	0	0	0	0	0	0	0	0	0	0	0	0	0	0	3	11
889	4 82 411 00 52 5	лампы накаливания, утратившие потребительские свойства	5	0	10	33	0	0	0	0	0	0	0	0	0	0	0	0	0	0	0	0	0	0	19	0	0	0	0	23	1	171	321
890	4 89 222 11 60 5	рукава пожарные из натуральных волокон напорные, утратившие потреб	5	0	0	0	0	0	0	0	0	0	0	0	0	0	0	0	0	0	0	0	0	0	0	0	0	0	0	0	0	46	163
891	4 91 101 01 52 5	каски защитные пластмассовые, утратившие потребительские свойства	5	0	5	28	0	0	0	0	0	0	0	0	0	0	0	0	0	0	0	0	0	0	5	0	0	0	0	28	0	2	3
892	4 91 103 11 61 5	респираторы фильтрующие текстильные, утратившие потребительские св	5	0	1	11	0	0	0	0	0	0	0	0	0	0	0	0	0	0	0	0	0	0	0	0	0	0	0	11	0	79	134
893	4 92 111 21 72 5	отходы мебели деревянной офисной (содержание недревесных материа	5	0	19	190	0	0	0	0	0	0	0	0	0	0	0	0	0	0	0	0	0	0	19	0	0	0	0	190	0	1	2
894	6 11 400 02 20 5	золошлаковая смесь от сжигания углей практически неопасная	5	0	22	5	0	0	0	0	0	19	0	0	0	0	0	0	0	0	0	0	0	0	3	0	0	0	0	5	0	19	32
895	6 11 900 02 40 5	зола от сжигания древесного топлива практически неопасная	5	0	87	0	0	0	0	0	0	51	51	0	0	0	0	3	0	0	1	0	0	0	0	17	0	0	0	14	0	1	1
896	6 18 901 01 20 5	отходы при очистке котлов от накипи	5	0	10	150	0	0	0	0	0	1	0	0	0	0	0	0	0	0	0	0	0	0	125	1	0	0	0	35	0	1	1
897	7 10 110 01 71 5	мусор с защитных решеток при водозаборе	5	0	0	0	0	0	0	0	0	0	0	0	0	0	0	0	0	0	0	0	0	0	0	0	0	0	0	0	0	2	6
898	7 10 110 02 39 5	отходы (осадки) водоподготовки при механической очистке природных в	5	0	5	9	0	0	0	0	0	0	0	0	0	0	0	0	0	0	0	0	0	0	5	0	0	0	0	9	0	1	1
899	7 10 211 01 20 5	ионообменные смолы отработанные при водоподготовке	5	0	13	54	0	0	0	0	0	0	0	0	0	0	0	0	0	0	0	0	0	0	10	0	0	0	0	57	0	134	283
900	7 10 212 52 20 5	уголь активированный, отработанный при подготовке воды, практически	5	0	5	21	0	0	0	0	0	0	0	0	0	0	0	0	0	0	0	0	0	0	5	0	0	0	0	21	0	20	28
901	7 10 213 17 51 5	фильтрующие элементы на основе полиэтилена, отработанные при подго	5	0	0	1	0	0	0	0	0	0	0	0	0	0	0	0	0	0	0	0	0	0	0	0	0	0	0	1	0	1	2
902	7 22 101 02 71 5	мусор с защитных решеток хозяйственно-бытовой и смешанной канализ	5	0	19	2	0	0	0	0	0	0	0	0	0	0	0	0	0	0	0	0	0	0	17	0	0	0	0	4	0	1	2
903	7 22 102 02 39 5	осадок с песколовок при очистке хозяйственно-бытовых и смешанных сто	5	0	55	0	0	0	0	0	0	0	0	0	0	0	0	0	0	0	0	0	0	0	0	0	0	0	0	55	1	1	1
904	7 22 200 02 39 5	ил стабилизированный биологических очистных сооружений хозяйственн	5	708	381	0	0	0	0	0	0	0	0	0	0	0	0	0	0	0	0	0	0	0	65	0	0	0	0	0	1 024	3	6
905	7 22 221 12 39 5	осадок биологических очистных сооружений хозяйственно-бытовых и см	5	0	2	0	0	0	0	0	0	0	0	0	0	0	0	0	0	0	0	0	0	0	2	0	0	0	0	0	0	1	1
906	7 22 431 22 40 5	смесь осадков механической и биологической очистки хозяйственно-быт	5	0	0	0	0	0	0	0	0	0	0	0	0	0	0	0	0	0	0	0	0	0	0	0	0	0	0	0	0	16	22
907	7 31 110 02 21 5	отходы из жилищ крупногабаритные	5	84 600	10 495	80 917	0	0	45	0	0	8 630	0	0	0	0	0	45 023	0	0	0	0	0	0	748	0	0	0	0	79 348	42 308	76	170
908	7 31 200 02 72 5	мусор и смет от уборки парков, скверов, зон массового отдыха, набереж	5	0	13 644	6 454	0	0	0	0	0	0	0	0	0	0	0	183	0	0	0	0	0	0	0	0	0	0	0	19 915	0	7	28
909	7 31 200 03 72 5	отходы от уборки территорий кладбищ, колумбариев	5	0	9 334	28 398	0	0	0	0	0	0	0	0	0	0	0	12 828	0	0	0	0	0	0	0	0	0	0	0	24 904	0	1	2
910	7 31 211 62 20 5	отходы снеготаяния с применением снегоплавильного оборудования, об	5	0	11	0	0	0	0	0	0	0	0	0	0	0	0	0	0	0	0	0	0	0	0	0	0	0	0	11	0	2	2
911	7 31 300 01 20 5	растительные отходы при уходе за газонами, цветниками	5	0	1 139	4 476	0	0	0	0	0	0	0	0	0	0	0	530	0	0	0	0	0	0	0	0	0	0	0	5 085	0	1	2
912	7 31 300 02 20 5	растительные отходы при уходе за древесно-кустарниковыми посадками	5	0	1 884	11	0	0	0	0	0	507	0	0	0	0	0	112	0	0	0	0	0	0	76	0	0	0	0	1 201	0	83	137
913	7 33 000 00 000	Отходы потребления на производстве, подобные коммунальным	5	0	0	0	0	0	0	0	0	0	0	0	0	0	0	0	0	0	0	0	0	0	0	0	0	0	0	0	0	4	7
914	7 33 100 01 72 4	мусор от офисных и бытовых помещений организаций несортированный	5	0	9	0	0	0	0	0	0	0	0	0	0	0	0	9	0	0	0	0	0	0	0	0	0	0	0	0	0	17	39
915	7 33 100 02 72 5	мусор от офисных и бытовых помещений организаций практически неопа	5	1	2 421	41 048	0	0	0	0	0	428	0	0	0	0	0	13 950	0	0	0	0	0	0	17	0	0	0	0	29 069	6	1	3
916	7 33 210 02 72 5	мусор и смет производственных помещений практически неопасный	5	0	1 715	2 896	0	0	0	0	0	0	0	0	0	0	0	565	0	0	0	89	0	0	3 548	0	0	0	0	408	1	50	92
917	7 33 220 01 72 4	мусор и смет от уборки складских помещений малоопасный	5	0	9	0	0	0	0	0	0	0	0	0	0	0	0	9	0	0	0	0	0	0	0	0	0	0	0	0	0	111	256
918	7 33 220 02 72 5	мусор и смет от уборки складских помещений практически неопасный	5	0	690	804	0	0	0	0	0	0	0	0	0	0	0	32	0	0	0	0	0	0	746	0	0	0	0	716	0	9	19
919	7 33 381 02 20 5	растительные отходы при кошении травы на территории производственн	5	0	139	2 110	0	0	0	0	0	0	0	0	0	0	0	0	0	0	0	0	0	0	2 078	0	0	0	0	171	0	2	2
920	7 33 382 02 20 5	растительные отходы при расчистке охранных зон и полос отвода объект	5	0	378	0	0	0	0	0	0	0	0	0	0	0	0	0	0	0	0	0	0	0	0	0	0	0	0	378	0	1	1
921	7 33 387 12 20 5	растительные отходы при уходе за зелеными насаждениями на территор	5	0	1 133	812	0	0	0	0	0	0	0	0	0	0	0	0	0	0	10	0	0	0	306	15	0	0	0	1 628	0	128	290
922	7 33 390 02 71 5	смет с территории предприятий практически неопасный	5	0	7 230	17 574	0	0	62	0	0	0	5	0	0	0	0	476	0	0	11	0	7	0	0	0	10 774	1	6	0	1	13 572	15	187	395
923	7 34 131 11 71 5	смет с территории железнодорожных вокзалов и перронов практически н	5	0	14	0	0	0	0	0	0	0	0	0	0	0	0	0	0	0	0	0	0	0	0	0	0	0	0	14	0	128	282
924	7 35 100 01 72 5	отходы (мусор) от уборки территории и помещений объектов оптово-роз	5	12	28 810	32 342	0	0	268	0	0	3 600	0	0	0	0	0	39 592	11	0	11	0	0	0	179	0	0	0	0	17 998	42	1	1
925	7 35 100 02 72 5	отходы (мусор) от уборки территории и помещений объектов оптово-роз	5	0	31 651	15 810	5	0	26	0	0	3 390	0	0	0	0	0	26 681	0	0	64	0	0	0	137	0	0	0	0	16 734	480	2	3
926	7 35 151 11 71 5	отходы объектов оптово-розничной торговли цветами и растениями, сад	5	0	45	3 024	0	0	0	0	0	0	0	0	0	0	0	0	0	0	0	0	0	0	0	0	0	0	0	3 069	0	1	1
927	7 36 100 01 30 5	пищевые отходы кухонь и организаций общественного питания несортир	5	1	4 414	2 366	0	0	33	0	0	0	119	98	0	0	0	1 002	10	0	39	0	0	0	2 157	0	0	0	0	3 475	12	1	1
928	7 36 100 11 72 5	непищевые отходы (мусор) кухонь и организаций общественного питани	5	2	136	5	0	0	0	0	0	0	0	0	0	0	0	2	0	0	0	0	0	0	52	0	0	0	0	79	8	2	7
929	7 36 211 11 72 5	мусор от уборки помещений гостиниц, отелей и других мест временного	5	0	14	0	0	0	0	0	0	0	0	0	0	0	0	14	0	0	0	0	0	0	0	0	0	0	0	0	0	74	152
930	7 36 411 11 72 5	отходы (мусор) от уборки территории и помещений социально-реабилит	5	0	1 770	0	0	0	0	0	0	0	0	0	0	0	0	0	0	0	0	0	0	0	0	0	0	0	0	1 770	0	2	6
931	7 37 100 01 72 5	отходы (мусор) от уборки территории и помещений учебно-воспитатель	5	34	11 712	21 525	0	0	41	0	0	900	3	0	0	0	2	19 753	1	0	0	0	0	0	160	0	0	0	0	12 103	390	2	7
932	7 37 100 02 72 5	отходы (мусор) от уборки территории и помещений культурно-спортивны	5	15	7 259	5 552	0	0	0	0	0	683	0	0	0	0	0	1 486	0	0	0	0	0	0	0	0	0	0	0	9 404	1 253	2	7
933	7 39 311 01 72 5	отходы (мусор) от уборки помещений нежилых религиозных зданий	5	0	33	0	0	0	0	0	0	0	0	0	0	0	0	0	0	0	0	0	0	0	0	0	0	0	0	33	0	4	10
934	7 39 421 01 72 5	отходы от уборки бань, саун	5	0	3	2	0	0	0	0	0	0	0	0	0	0	0	0	0	0	0	0	0	0	0	0	0	0	0	5	0	10	21
935	7 39 515 11 49 5	отходы зачистки гладильного, сушильного оборудования	5	0	1	0	0	0	0	0	0	0	0	0	0	0	0	0	0	0	0	0	0	0	1	0	0	0	0	0	0	10	21
936	7 39 954 11 20 5	растительные отходы при выкашивании водной растительности акватори	5	0	1 485	0	0	0	0	0	0	0	0	0	0	0	0	0	0	0	0	0	0	0	0	0	0	0	0	1 485	0	4	9
937	7 41 113 11 72 5	отходы бумаги и/или картона при сортировке твердых коммунальных отх	5	0	0	0	0	0	0	464	0	240	0	0	0	0	0	0	0	0	0	0	0	0	0	0	0	0	0	0	223	1	1
938	7 41 115 11 20 5	лом стекла и изделий из стекла при сортировке твердых коммунальных о	5	3	0	0	0	0	0	0	0	0	0	0	0	0	0	0	0	0	0	0	0	0	0	0	0	0	0	0	3	1	1
939	7 41 119 12 72 5	остатки сортировки твердых коммунальных отходов при совместном сбо	5	5 333	1 770	6 862	0	0	0	25 596	0	2 976	0	0	0	0	0	5 333	0	0	0	0	0	0	0	0	0	0	0	31 221	30	1	1
940	7 41 141 11 71 5	отходы (остатки) сортировки отходов бумаги и картона, не пригодные дл	5	0	74	0	0	0	0	0	0	0	0	0	0	0	0	0	0	0	0	0	0	0	0	0	0	0	0	74	0	3	3
941	7 47 842 21 72 5	отходы обезвреживания медицинских отходов классов Б и В методом сух	5	0	0	0	0	0	0	0	0	0	0	0	0	0	0	0	0	0	0	0	0	0	0	0	0	0	0	0	0	1	1
942	7 47 843 51 71 5	отходы обезвреживания медицинских отходов классов Б и В (кроме биол	5	0	5	11	10	0	0	0	0	0	11	0	0	0	0	5	0	0	0	0	0	0	0	0	0	0	0	0	0	3	8
943	7 47 843 55 71 5	отходы обезвреживания медицинских отходов классов Б и В (кроме биол	5	0	3	0	0	0	0	0	0	0	0	0	0	0	0	2	0	0	0	0	0	0	0	0	1	0	0	0	0	9	27
944	8 11 100 01 49 5	грунт, образовавшийся при проведении землеройных работ, не загрязне	5	0	93 176	58	0	0	0	0	0	93 176	93 176	0	0	0	0	0	0	0	0	0	0	0	0	0	0	0	0	58	0	8	28
945	8 11 111 12 49 5	отходы грунта при проведении открытых земляных работ практически не	5	0	1 864	0	0	0	0	0	0	0	0	0	0	0	0	0	0	0	0	0	0	0	1 864	0	0	0	0	0	0	1	4
946	8 12 201 01 20 5	лом кирпичной кладки от сноса и разборки зданий	5	0	5 516	15	0	0	0	0	0	0	0	0	0	0	0	0	0	0	5 500	0	0	0	16	16	0	0	0	15	0	1	8
947	8 19 100 01 49 5	отходы леска незагрязненные	5	0	32	0	0	0	0	0	0	11	11	0	0	0	0	0	0	0	0	0	0	0	0	0	0	0	0	21	0	1	2
948	8 19 100 03 21 5	отходы строительного щебня незагрязненные	5	0	182	287	0	0	0	0	0	0	0	0	0	0	0	0	0	0	0	0	0	0	182	0	0	0	0	287	0	1	2
949	8 19 100 03 21 5	отходы строительного щебня незагрязнённые	5	0	0	0		0				0	0	0	0	0	0	0		0		0		0	0				0	0	0	1	1
950	8 21 101 01 21 5	лом бортовых камней, брусчатки, булыжных камней и прочие отходы изд	5	0	42	20	0	0	0	0	0	0	0	0	0	0	0	0	0	0	0	0	0	0	42	0	0	0	0	20	0	1	1
951	8 22 021 12 49 5	отходы (остатки) сухой бетонной смеси практически неопасные	5	0	12	0	0	0	0	0	0	0	0	0	0	0	0	0	0	0	0	0	0	0	0	0	0	0	0	12	0	1	1
952	8 22 101 01 21 5	отходы цемента в кусковой форме	5	0	117	190	0	0	0	0	0	100	100	0	0	0	0	0	0	0	0	0	0	0	3	0	0	0	0	203	0	1	1
953	8 22 201 01 21 5	лом бетонных изделий, отходы бетона в кусковой форме	5	0	8 509	1 896	0	0	1 147	0	0	0	0	0	0	0	0	0	0	0	8 000	0	0	0	494	0	0	0	2	3 057	2	1	1
954	8 22 301 01 21 5	лом железобетонных изделий, отходы железобетона в кусковой форме	5	0	6 856	1 217	0	0	0	0	0	179	0	0	0	0	0	0	0	0	5 000	0	0	0	1 677	0	0	0	0	1 217	0	1	1
955	8 23 101 01 21 5	лом строительного кирпича незагрязненный	5	0	79	803	0	0	0	0	0	0	0	0	0	0	0	0	0	0	0	0	0	0	882	0	0	0	0	0	0	2	3
956	8 23 201 01 21 5	лом черепицы, керамики незагрязненный	5	0	1	0	0	0	0	0	0	0	0	0	0	0	0	0	0	0	0	0	0	0	1	0	0	0	0	0	0	1	1
957	8 24 191 11 20 5	отходы гипса при ремонтно-строительных работах	5	0	19	0	0	0	0	0	0	0	0	0	0	0	0	0	0	0	10	0	0	0	10	0	0	0	0	0	0	1	1
958	8 24 211 11 20 5	лом силикатных кирпичей, камней, блоков при ремонтно-строительных р	5	0	15	0	0	0	0	0	0	0	0	0	0	0	0	0	0	0	0	0	0	0	15	0	0	0	0	0	0	1	1
959	8 29 131 11 20 5	отходы опалубки деревянной, загрязненной бетоном	5	0	94	659	0	0	0	0	0	0	0	0	0	0	0	0	0	0	0	0	0	0	599	94	0	0	0	155	0	1	1
960	8 29 131 11 20 5	отходы опалубки деревянной, загрязнённой бетоном	5	0	0	0		0				0	0	0	0	0	0	0	0		0		0		0				0	0	0	1	1
961	8 30 100 01 71 5	лом дорожного полотна автомобильных дорог (кроме отходов битума и а	5	0	122	792	0	0	0	0	0	0	0	0	0	0	0	0	0	0	0	0	0	0	122	0	0	0	0	792	0	1	1
962	8 41 211 12 52 5	шпалы железнодорожные железобетонные отработанные практически н	5	0	0	0	0	0	0	0	0	0	0	0	0	0	0	0	0	0	0	0	0	0	0	0	0	0	0	0	0	1	1
963	8 90 011 11 72 5	мусор от строительных и ремонтных работ, содержащий материалы, изде	5	0	10 074	95 737	0	0	0	0	0	0	0	0	0	0	0	86	0	0	0	0	0	0	34 536	458	0	0	0	71 190	0	1	1
964	9 12 121 14 20 5	лом футеровок печей и печного оборудования литья черных и цветных ме	5	0	0	0	0	0	0	0	0	0	0	0	0	0	0	0	0	0	0	0	0	0	0	0	0	0	0	0	0	1	1
965	9 12 181 01 21 5	лом шамотного кирпича незагрязненный	5	0	2 355	15	0	0	0	0	0	0	0	0	0	0	0	0	0	0	2 348	2 348	0	0	0	0	0	0	0	15	0	2	6
966	9 12 191 01 21 5	лом огнеупорного мертеля незагрязненный	5	0	0	0	0	0	0	0	0	0	0	0	0	0	0	0	0	0	0	0	0	0	0	0	0	0	0	0	0	1	7
967	9 19 100 01 20 5	остатки и огарки стальных сварочных электродов	5	0	32	80	0	0	0	0	0	3	3	0	0	0	0	2	0	0	6	1	0	0	0	0	32	0	0	0	0	1	1
968	9 19 141 22 20 5	отходы (остатки) сварочной проволоки из легированной стали	5	0	0	0	0	0	0	0	0	0	0	0	0	0	0	0	0	0	0	0	0	0	0	0	0	0	0	0	0	1	1
969	9 19 302 21 60 5	обтирочный материал, загрязненный нерастворимыми или малорастворя	5	0	1	0	0	0	0	0	0	0	0	0	0	0	0	0	0	0	0	0	0	0	0	0	0	0	0	0	1	1	7
970	9 20 310 01 52 5	тормозные колодки отработанные без накладок асбестовых	5	0	42	39	0	0	0	0	0	0	0	0	0	0	0	0	0	0	0	0	0	0	42	0	0	0	0	39	0	1	1
971	9 20 310 02 52 4	тормозные колодки отработанные с остатками накладок асбестовых	5	0	2	0	0	0	0	0	0	0	0	0	0	0	0	0	0	0	0	0	0	0	2	0	0	0	0	0	0	7	19
972	9 21 751 12 39 5	осадок сточных вод мойки автомобильного транспорта практически неоп	5	0	4	10	0	0	0	0	0	0	0	0	0	0	0	0	0	0	0	0	0	0	4	0	0	0	0	10	0	9	23
973	9 21 910 01 52 5	свечи зажигания автомобильные отработанные	5	0	2	3	0	0	0	0	0	0	0	0	0	0	0	0	0	0	0	0	0	0	2	0	0	0	0	3	0	1	2
974	9 22 114 13 20 5	отходы очистки железнодорожных грузовых вагонов при перевозке лома	5	0	8	11	0	0	0	0	0	0	0	0	0	0	0	0	0	0	0	0	0	0	8	0	0	0	0	11	0	1	2
975	9 22 541 11 52 5	сепараторы роликоподшипников для вагонных букс из стеклонаполненно	5	0	1	0	0	0	0	0	0	0	0	0	0	0	1	1	0	0	0	0	0	0	0	0	0	0	0	0	0	1	2
976	9 41 401 81 10 5	отходы водного раствора хлорида натрия при технических испытаниях и	5	0	0	0	0	0	0	0	0	0	0	0	0	0	0	0	0	0	0	0	0	0	0	0	0	0	0	0	0	1	2
				701 319	1 082 244	1 641 514	309 213	5	9 387	7	94 679	94 680	676 948	568 852	69 984	37 988	714 593	44 704	23 529	234 235	112 676	113 195	9 017	61	22	126 290	1 331	210	90	44	768 087	718 356	1	2
																																1	2

Приложение А3. Данные статистической отчетности по форме 2-ТП (отходы) о количестве образования отходов на территории Брянской области по каждому виду отходов с разбивкой по классам опасности в 2022 год

Приложение А3. "Данные статистической отчетности по форме 2-ТП (отходы)" утвержденное приказом департамента природных ресурсов и экологии Брянской области от 16 декабря 2024 года № 668

№ строки	Код ФККО	Вид отходов	Класс опасности	Наличие отходов на начало отчетного года	Образование отходов за отчетный год	Поступление отходов из других хозяйствующих субъектов			Поступление отходов с собственных объектов		Образование после обработки других видов отходов за отчетный год	Обработано отходов	Утилизировано отходов			Обезврежено отходов	Передача ТКО региональному оператору	Передача отходов (за исключением ТКО) другим хозяйствующим субъектам										Передача отходов (кроме ТКО) на		Размещение отходов на эксплуатируемых		Наличие отходов на конец отчетного	Количество уникальных ИНН	Количество отчетов
						всего	из других субъектов РФ	по импорту из других государств	всего	из других субъектов РФ			всего	из них для повторного применения (рециклинг)	из них предварительно прошедших обработку			для обработки		для утилизации		для хранения		для захоронения									
																		всего	из них в другие субъекты	всего	из них в другие субъекты	всего	из них в другие субъекты	всего	из них в другие субъекты	всего	из них в другие субъекты	всего	из них в другие субъекты	хранение	захоронение			
А	Б	В	Г	1	2	3	4	5	6	7	8	9	10	11	12	13	14	15	16	17	18	19	20	21	22	23	24	25	26	27	28	29		
1	3 72 415 00 00 0	Отходы производства ламп люминесцентных	1	0	0	0	0	0	0	0	0	0	0	0	0	0	0	0	0	0	0	0	0	0	0	0	0	0	0	0	0	0		
2	4 71 101 01 52 1	лампы ртутные, ртутно-кварцевые, люминесцентные, утратившие потреб	1	2	50	22	0	0	0	0	0	0	0	0	0	0	31	0	0	6	6	28	26	0	0	0	0	0	0	0	0	9		
3	4 71 920 00 52 1	отходы термометров ртутных	1	0	0	0	0	0	0	0	0	0	0	0	0	0	0	0	0	0	0	0	0	0	0	0	0	0	0	0	0	0	1	1
4	4 72 110 01 52 1	отходы конденсаторов с трихлордифенилом	1	0	0	0	0	0	0	0	0	0	0	0	0	0	0	0	0	0	0	0	0	0	0	0	0	0	0	0	0	0	3	3
5	4 72 120 01 52 1	отходы трансформаторов с пентахлордифенилом	1	0	0	0	0	0	0	0	0	0	0	0	0	0	0	0	0	0	0	0	0	0	0	0	0	0	0	0	0	0	1	1
6	4 81 700 00 00 0	Приборы оптические и фотографическое оборудование, утратившие потр	1	0	0	0	0	0	0	0	0	0	0	0	0	0	0	0	0	0	0	0	0	0	0	0	0	0	0	0	0	0	4	4
7	3 63 332 51 39 2	осадок ванн травления стали раствором на основе серной кислоты	2	0	0	0	0	0	0	0	0	0	0	0	0	0	0	0	0	0	0	0	0	0	0	0	0	0	0	0	0	0	1	2
8	3 63 481 92 10 2	растворы травления, осветления и анодирования гальванических произв	2	0	1 050	0	0	0	0	0	0	0	0	0	0	1 050	0	0	0	0	0	0	0	0	0	0	0	0	0	0	0	1	4
9	3 71 112 54 10 2	отходы смеси диметилформамида и моноэтаноламина, загрязненные фо	2	0	2	2	0	0	0	0	0	0	0	0	0	2	0	0	0	0	0	0	0	0	0	0	0	0	0	0	0	2	1	1
10	3 72 288 00 00 0	Отходы производства автомобильных аккумуляторов	2	0	0	0	0	0	0	0	0	0	0	0	0	0	0	0	0	0	0	0	0	0	0	0	0	0	0	0	0	0	1	1
11	4 72 302 01 31 2	отходы масел гидравлических, содержащих галогены	2	0	0	0	0	0	0	0	0	0	0	0	0	0	0	0	0	0	0	0	0	0	0	0	0	0	0	0	0	3	3	7
12	4 81 211 02 53 2	источники бесперебойного питания, утратившие потребительские свойст	2	1	2	1	0	0	0	0	0	1	0	0	0	0	0	0	0	0	0	0	0	0	0	0	0	0	0	0	0	1	1	4
13	4 82 201 11 53 2	химические источники тока марганцово-цинковые щелочные неповрежд	2	0	0	0	0	0	0	0	0	0	0	0	0	0	0	0	0	0	0	0	0	0	0	0	0	0	0	0	0	3	6	
14	4 82 201 31 53 2	отходы литий-ионных аккумуляторов неповрежденных	2	0	0	0	0	0	0	0	0	0	0	0	0	0	0	0	0	0	0	0	0	0	0	0	0	0	0	0	0	6	14	
15	4 82 201 51 53 2	одиночные гальванические элементы (батарейки) никель-кадмиевые нег	2	0	0	0	0	0	0	0	0	0	0	0	0	0	0	0	0	0	0	0	0	0	0	0	0	0	0	0	0	2	6	
16	4 82 212 11 53 2	аккумуляторные батареи источников бесперебойного питания свинцово-	2	0	0	0	0	0	0	0	0	0	0	0	0	0	0	0	0	0	0	0	0	0	0	0	0	0	0	0	0	3	8	
17	4 82 212 12 52 2	аккумуляторные батареи источников бесперебойного питания свинцово-	2	0	0	0	0	0	0	0	0	0	0	0	0	0	0	0	0	0	0	0	0	0	0	0	0	0	0	0	0	6	14	
18	4 82 231 11 52 2	элементы литиевых аккумуляторных батарей, утратившие потребительск	2	0	0	0	0	0	0	0	0	0	0	0	0	0	0	0	0	0	0	0	0	0	0	0	0	0	0	0	0	3	8	
19	9 20 110 01 53 2	аккумуляторы свинцовые отработанные неповрежденные, с электролито	2	7	43	2	0	0	0	0	0	0	0	0	0	8	0	0	0	14	4	15	13	0	0	0	0	0	0	0	0	14	1	1
20	9 20 120 01 53 2	аккумуляторы никель-кадмиевые отработанные неповрежденные, с элек	2	0	0	0	0	0	0	0	0	0	0	0	0	0	0	0	0	0	0	0	0	0	0	0	0	0	0	0	0	0	1	2
21	9 20 130 01 53 2	аккумуляторы никель-железные отработанные неповрежденные, с элект	2	0	0	0	0	0	0	0	0	0	0	0	0	0	0	0	0	0	0	0	0	0	0	0	0	0	0	0	0	0	1	4
22	9 20 210 01 10 2	кислота аккумуляторная серная отработанная	2	0	0	0	0	0	0	0	0	0	0	0	0	0	0	0	0	0	0	0	0	0	0	0	0	0	0	0	0	0	1	1
23	9 20 220 01 10 2	щелочи аккумуляторные отработанные	2	0	0	0	0	0	0	0	0	0	0	0	0	0	0	0	0	0	0	0	0	0	0	0	0	0	0	0	0	0	2	9
24	9 41 101 01 10 2	отходы растворов гидроксида натрия с pH > 11,5 при технических испыта	2	0	0	0	0	0	0	0	0	0	0	0	0	0	0	0	0	0	0	0	0	0	0	0	0	0	0	0	0	0	1	4
25	9 41 322 01 10 2	отходы соляной кислоты при технических испытаниях и измерениях	2	0	0	0	0	0	0	0	0	0	0	0	0	0	0	0	0	0	0	0	0	0	0	0	0	0	0	0	0	0	1	5
26	9 41 406 03 40 2	отходы калия хромовокислого при технических испытаниях и измерениях	2	0	0	0	0	0	0	0	0	0	0	0	0	0	0	0	0	0	0	0	0	0	0	0	0	0	0	0	0	0	1	5
27	9 41 561 11 31 2	смесь галогенсодержащих органических веществ при технических испыта	2	0	0	0	0	0	0	0	0	0	0	0	0	0	0	0	0	0	0	0	0	0	0	0	0	0	0	0	0	0	1	1
28	1 11 000 00 00 0	Отходы растениеводства (включая деятельность по подготовке продукци	3	0	1	0	0	0	0	0	0	0	0	0	0	0	0	0	0	0	0	0	0	0	0	0	0	0	0	1	0	1	15	29
29	1 12 510 01 33 3	навоз свиней свежий	3	0	2 400	0	0	0	0	0	0	0	2 400	2 400	0	0	0	0	0	0	0	0	0	0	0	0	0	0	0	0	0	0	1	5
30	2 31 210 00 00 0	Отходы разработки гравийных и песчаных карьеров	3	0	0	0	0	0	0	0	0	0	0	0	0	0	0	0	0	0	0	0	0	0	0	0	0	0	0	0	0	0	1	5
31	2 91 532 13 20 3	отходы проппантов на основе алюмосиликатов, загрязненные хлоридом	3	0	0	0	0	0	0	0	0	0	0	0	0	0	0	0	0	0	0	0	0	0	0	0	0	0	0	0	0	0	2	6
32	3 01 390 02 42 3	пыль табачная	3	0	0	0	0	0	0	0	0	0	0	0	0	0	0	0	0	0	0	0	0	0	0	0	0	0	0	0	0	0	1	4
33	3 05 312 41 29 3	отходы бумаги и картона, пропитанных фенолоформальдегидными смола	3	0	1	0	0	0	0	0	0	0	0	0	0	0	0	0	0	0	0	1	1	0	0	0	0	0	0	0	0	1	1	
34	3 05 381 11 39 3	отходы мокрой газоочистки при производстве плит из древесно-волокни	3	0	0	214	0	0	0	0	0	0	0	0	0	214	0	0	0	0	0	0	0	0	0	0	0	0	0	0	0	2	5	
35	3 13 412 95 31 3	масло индустриальное, отработанное в вакуум-насосах, загрязненное эта	3	0	0	0	0	0	0	0	0	0	0	0	0	0	0	0	0	0	0	0	0	0	0	0	0	0	0	0	0	0	1	1
36	3 18 375 12 60 3	обтирочный материал, загрязненный пиротехническими составами и неф	3	0	0	0	0	0	0	0	0	0	0	0	0	0	0	0	0	0	0	0	0	0	0	0	0	0	0	0	0	0	1	1
37	3 35 792 12 20 3	отходы смеси термореактивных пластмасс при производстве изделий из	3	1	3	1	0	0	0	0	0	0	0	0	0	1	0	0	0	0	0	0	0	0	0	0	0	0	0	0	0	1	2	2
38	3 45 100 11 42 3	пыль цементная	3	0	74	0	0	0	0	0	0	0	74	74	0	0	0	0	0	0	0	0	0	0	0	0	0	0	0	0	0	0	1	1
39	3 51 501 01 39 3	окалина замасленная прокатного производства с содержанием масла 15%	3	0	0	0	0	0	0	0	0	0	0	0	0	0	0	0	0	0	0	0	0	0	0	0	0	0	0	0	0	2	5	
40	3 61 051 11 20 3	отходы расплава хлористого бария закалочных ванн при термической обр	3	0	0	0	0	0	0	0	0	0	0	0	0	0	0	0	0	0	0	0	0	0	0	0	0	0	0	0	0	0	1	1
41	3 61 051 83 20 3	смесь отходов зачистки соляных и селитровых закалочных ванн термичес	3	0	0	0	0	0	0	0	0	0	0	0	0	0	0	0	0	0	0	0	0	0	0	0	0	0	0	0	0	0	1	4
42	3 61 211 01 31 3	смазочно-охлаждающие масла, отработанные при металлообработке	3	0	44	241	0	0	0	0	0	0	161	0	0	22	0	0	0	98	57	4	0	0	0	0	0	0	0	0	0	0	1	4
43	3 61 212 04 22 3	стружка медная незагрязненная	3	0	0	0	0	0	0	0	0	0	0	0	0	0	0	0	0	0	0	0	0	0	0	0	0	0	0	0	0	0	2	6
44	3 61 222 01 31 3	эмульсии и эмульсионные смеси для шлифовки металлов отработанные,	3	0	17	33	0	0	0	0	0	0	1	0	0	12	0	0	0	0	0	36	21	0	0	0	0	0	0	0	0	1	1	2
45	3 61 222 03 39 3	шлам шлифовальный маслосодержащий	3	0	7	29	0	0	0	0	0	0	0	0	0	29	0	0	0	0	0	7	0	0	0	0	0	0	0	0	0	0	9	25
46	3 63 312 01 33 3	осадок ванн фосфатирования, содержащий фосфаты цинка 7% и более (в	3	0	0	0	0	0	0	0	0	0	0	0	0	0	0	0	0	0	0	0	0	0	0	0	0	0	0	0	0	0	4	8
47	3 63 332 11 39 3	осадок ванн травления алюминия раствором на основе гидроксида натри	3	0	0	0	0	0	0	0	0	0	0	0	0	0	0	0	0	0	0	0	0	0	0	0	0	0	0	0	0	1	1	
48	3 63 341 52 10 3	растворы обезжиривания поверхностей металлов щелочные отработанны	3	0	19	0	0	0	0	0	0	0	0	0	0	0	0	0	0	0	0	19	19	0	0	0	0	0	0	0	0	3	8	
49	3 63 482 93 39 3	осадки ванн гальванических производств в смеси с осадками ванн травле	3	0	1	0	0	0	0	0	0	0	0	0	0	0	0	0	0	0	0	1	1	0	0	0	0	0	0	0	0	4	7	
50	3 63 485 76 39 3	осадок нейтрализации известковым молоком смешанных (кислотно-щел	3	0	0	0	0	0	0	0	0	0	0	0	0	0	0	0	0	0	0	0	0	0	0	0	0	0	0	0	0	1	1	
51	3 63 485 81 39 3	осадок нейтрализации известковым молоком смешанных (кислых и щело	3	0	21	0	0	0	0	0	0	0	0	0	0	0	0	0	0	16	16	0	0	0	0	0	0	0	0	0	0	5	1	4
52	3 63 512 21 39 3	шлам гидрофильтров окрасочных камер с водяной завесой	3	0	43	4	0	0	0	0	0	0	0	0	0	0	0	0	0	47	47	0	0	0	0	0	0	0	0	0	0	0	1	1
53	3 63 518 11 33 3	отходы очистки окрасочных камер	3	0	4	1	0	0	0	0	0	0	0	0	0	0	0	0	0	0	0	5	5	0	0	0	0	0	0	0	0	0	1	1
54	3 63 518 14 20 3	отходы зачистки решеток окрасочных камер	3	0	2	0	0	0	0	0	0	0	0	0	0	0	0	0	0	2	2	0	0	0	0	0	0	0	0	0	0	0	1	1
55	3 71 331 51 52 3	брак узлов сборных коммутационной аппаратуры, состоящих преимущес	3	0	0	0	0	0	0	0	0	0	0	0	0	0	0	0	0	0	0	0	0	0	0	0	0	0	0	0	0	0	2	2
56	4 02 311 01 62 3	спецодежда из натуральных, синтетических, искусственных и шерстяных	3	0	0	8	0	0	0	0	0	0	1	0	0	7	0	0	0	0	0	0	0	0	0	0	0	0	0	0	0	0	5	14
57	4 02 321 11 60 3	спецодежда из натуральных, синтетических, искусственных и шерстяных	3	0	1	5	0	0	0	0	0	0	0	0	0	2	0	0	0	0	0	4	0	0	0	0	0	0	0	0	0	0	2	6
58	4 02 392 11 60 3	отходы изделий из натуральных, синтетических, искусственных и шерстян	3	0	0	0	0	0	0	0	0	0	0	0	0	0	0	0	0	0	0	0	0	0	0	0	0	0	0	0	0	0	5	11
59	4 05 924 11 51 3	отходы бумаги парафинированной, загрязненной лакокрасочными матер	3	0	3	15	0	0	0	0	0	0	0	0	0	15	0	0	0	0	0	3	0	0	0	0	0	0	0	0	0	0	1	1
60	4 06 110 01 31 3	отходы минеральных масел моторных	3	1 012	704	91	0	0	2	0	0	0	262	1	0	749	0	12	3	91	61	75	28	0	0	0	0	0	0	0	0	621	3	6
61	4 06 120 01 31 3	отходы минеральных масел гидравлических, не содержащих галогены	3	4	40	36	0	0	0	0	0	0	38	0	0	3	0	1	1	19	15	18	11	0	0	0	0	0	0	0	0	2	3	7
62	4 06 130 01 31 3	отходы минеральных масел индустриальных	3	5	92	283	0	0	0	0	0	0	258	0	0	8	0	6	1	85	20	18	14	0	0	0	0	0	0	0	0	4	4	8
63	4 06 140 01 31 3	отходы минеральных масел трансформаторных, не содержащих галогены	3	0	5	1	0	0	0	0	0	0	0	0	0	0	0	0	0	1	1	5	5	0	0	0	0	0	0	0	0	0	1	1
64	4 06 150 01 31 3	отходы минеральных масел трансмиссионных	3	4 503	1 027	16	0	0	0	0	1	1	819	0	1	3 243	0	0	0	21	18	11	4	0	0	0	0	0	0	0	1 452	1	1
65	4 06 166 01 31 3	отходы минеральных масел компрессорных	3	0	5	7	0	0	0	0	0	0	3	0	0	2	0	0	0	4	2	2	1	0	0	0	0	0	0	0	0	2	3	7
66	4 06 170 01 31 3	отходы минеральных масел турбинных	3	2	0	0	0	0	0	0	0	0	0	0	0	0	0	0	0	2	2	0	0	0	0	0	0	0	0	0	0	0	1	1
67	4 06 190 01 31 3	отходы прочих минеральных масел	3	0	4	85	0	0	0	0	0	0	0	0	0	0	0	0	0	89	85	0	0	0	0	0	0	0	0	0	0	0	1	1
68	4 06 310 01 31 3	нефтяные промывочные жидкости, утратившие потребительские свойств	3	0	0	4	0	0	0	0	0	0	3	0	0	0	0	0	0	1	0	0	0	0	0	0	0	0	0	0	0	0	1	1
69	4 06 311 01 32 3	нефтяные промывочные жидкости, содержащие нефтепродукты менее 7%	3	0	3	0	0	0	0	0	0	0	0	0	0	0	0	0	0	3	0	0	0	0	0	0	0	0	0	0	0	0	8	15
70	4 06 312 11 32 3	нефтяные промывочные жидкости на основе керосина отработанные	3	0	0	93	0	0	0	0	0	0	0	0	0	60	0	0	0	0	0	33	3	0	0	0	0	0	0	0	0	0	3	5
71	4 06 329 01 31 3	смесь масел минеральных отработанных, не содержащих галогены, приг	3	0	17	22	0	0	0	0	0	0	2	0	0	0	0	0	0	4	0	29	9	0	0	0	0	0	0	0	0	4	1	1
72	4 06 350 01 31 3	всплывшие нефтепродукты из нефтеловушек и аналогичных сооружений	3	1	14	1 238	0	0	0	0	0	0	671	0	0	3	0	0	0	250	3	328	325	0	0	0	0	0	0	0	0	1	2	5
73	4 06 410 01 39 3	отходы смазок на основе нефтяных масел	3	0	10	52	0	0	0	0	0	0	6	0	0	41	0	0	0	2	0	13	3	0	0	0	0	0	0	0	0	6	14	
74	4 06 910 01 10 3	остатки дизельного топлива, утратившего потребительские свойства	3	0	0	0	0	0	0	0	0	0	0	0	0	0	0	0	0	0	0	0	0	0	0	0	0	0	0	0	0	4	7	
75	4 06 910 02 31 3	остатки керосина авиационного, утратившего потребительские свойства	3	0	1	4	0	0	0	0	0	0	0	0	0	4	0	0	0	0	0	1	0	0	0	0	0	0	0	0	0	11	31	
76	4 06 912 11 31 3	остатки бензина, утратившего потребительские свойства	3	0	0	1	0	0	0	0	0	0	0	0	0	1	0	0	0	0	0	0	0	0	0	0	0	0	0	0	0	1	4	
77	4 13 100 01 31 3	отходы синтетических и полусинтетических масел моторных	3	7	109	4	0	0	0	0	0	0	3	0	0	2	0	15	8	84	60	7	4	0	0	0	0	0	0	0	0	8	1	1
78	4 13 200 01 31 3	отходы синтетических и полусинтетических масел индустриальных	3	0	4	0	0	0	0	0	0	0	0	0	0	0	0	0	0	4	1	0	0	0	0	0	0	0	0	0	0	0	2	2
79	4 13 400 01 31 3	отходы синтетических масел компрессорных	3	0	5	0	0	0	0	0	0	0	0	0	0	0	0	0	0	1	0	4	4	0	0	0	0	0	0	0	0	0	3	7
80	4 13 500 01 31 3	отходы прочих синтетических масел	3	0	0	0	0	0	0	0	0	0	0	0	0	0	0	0	0	0	0	0	0	0	0	0	0	0	0	0	0	0	1	4
81	4 14 111 11 10 3	отходы растворителей на основе трихлорэтилена, загрязненные минерал	3	0	0	0	0	0	0	0	0	0	0	0	0	0	0	0	0	0	0	0	0	0	0	0	0	0	0	0	0	0	2	5
82	4 14 122 21 10 3	отходы растворителей на основе толуола	3	0	0	0	0	0	0	0	0	0	0	0	0	0	0	0	0	0	0	0	0	0	0	0	0	0	0	0	0	0	2	3
83	4 14 122 31 31 3	отходы растворителей на основе ксилола, загрязненные оксидами желез	3	0	24	0	0	0	0	0	0	0	0	0	0	0	0	0	0	0	0	24	24	0	0	0	0	0	0	0	0	0	2	6
84	4 14 123 11 10 3	отходы растворителей на основе ацетона, загрязненные негалогенирова	3	0	33	0	0	0	0	0	0	0	0	0	0	0	0	0	0	0	0	33	33	0	0	0	0	0	0	0	0	0	3	4
85	4 14 126 34 10 3	отходы растворителей на основе спирта изопропилового	3	0	0	0	0	0	0	0	0	0	0	0	0	0	0	0	0	0	0	0	0	0	0	0	0	0	0	0	0	0	2	2
86	4 14 129 01 31 3	отходы негалогенированных органических растворителей в смеси незагр	3	0	0	1	0	0	0	0	0	0	0	0	0	1	0	0	0	0	0	0	0	0	0	0	0	0	0	0	0	0	1	5
87	4 14 129 12 31 3	отходы негалогенированных органических растворителей в смеси, загряз	3	0	1	3	0	0	0	0	0	0	0	0	0	0	0	0	0	0	0	4	4	0	0	0	0	0	0	0	0	0	2	6
88	4 14 129 41 10 3	отходы негалогенированных органических растворителей в смеси, загряз	3	0	0	0	0	0	0	0	0	0	0	0	0	0	0	0	0	0	0	0	0	0	0	0	0	0	0	0	0	0	1	4
89	4 14 410 11 39 3	отходы материалов лакокрасочных на основе акриловых полимеров в во	3	0	0	0	0	0	0	0	0	0	0	0	0	0	0	0	0	0	0	0	0	0	0	0	0	0	0	0	0	0	2	6

102	4 38 113 11 51 3	упаковка полиэтиленовая, загрязненная нефтепродуктами (содержание н	3	0	0	0	0	0	0	0	0	0	0	0	0	0	0	0	0	0	0	0	0	0	0	0	0	0	0	0	0	0	0	2	6
103	4 38 119 22 51 3	упаковка полиэтиленовая, загрязненная пестицидами 3 класса опасности	3	0	4	0	0	0	0	0	0	0	0	0	0	0	0	0	4	4	0	0	0	0	0	0	0	0	0	0	0	0	0	2	7
104	4 38 119 32 51 3	упаковка полиэтиленовая, загрязненная лакокрасочными материалами ((	3	0	0	1	0	0	0	0	0	0	0	0	1	0	0	0	0	0	1	0	0	0	0	0	0	0	0	0	0	0	0	1	2
105	4 38 119 34 51 3	упаковка полиэтиленовая, загрязненная пластизольной мастикой на осно	3	0	0	0	0	0	0	0	0	0	0	0	0	0	0	0	0	0	0	0	0	0	0	0	0	0	0	0	0	0	0	4	9
106	4 38 191 91 52 3	упаковка из разнородных полимерных материалов в смеси, загрязненная	3	0	0	0	0	0	0	0	0	0	0	0	0	0	0	0	0	0	0	0	0	0	0	0	0	0	0	0	0	0	0	1	1
107	4 38 195 13 52 3	упаковка из разнородных полимерных материалов, загрязненная нефтеп	3	0	0	0	0	0	0	0	0	0	0	0	0	0	0	0	0	0	0	0	0	0	0	0	0	0	0	0	0	0	0	3	8
108	4 38 312 64 51 3	пленка полиэтиленовая, загрязненная лакокрасочными материалами	3	0	0	0	0	0	0	0	0	0	0	0	0	0	0	0	0	0	0	0	0	0	0	0	0	0	0	0	0	0	0	3	8
109	4 42 501 01 29 3	цеолит отработанный, загрязненный нефтью и нефтепродуктами (содерж	3	0	0	0	0	0	0	0	0	0	0	0	0	0	0	0	0	0	0	0	0	0	0	0	0	0	0	0	0	0	0	2	6
110	4 42 503 11 29 3	силикагель отработанный, загрязненный нефтью и нефтепродуктами (сод	3	0	0	0	0	0	0	0	0	0	0	0	0	0	0	0	0	0	0	0	0	0	0	0	0	0	0	0	0	0	0	4	9
111	4 42 507 11 49 3	сорбенты на основе торфа и/или сфагнового мха, загрязненные нефтепро	3	0	0	1	0	0	0	0	0	0	0	0	1	0	0	0	0	0	0	0	0	0	0	0	0	0	0	0	0	0	0	3	8
112	4 42 534 11 29 3	сорбенты из синтетических материалов, загрязненные нефтью и нефтепр	3	0	0	0	0	0	0	0	0	0	0	0	0	0	0	0	0	0	0	0	0	0	0	0	0	0	0	0	0	0	0	13	18
113	4 43 101 01 52 3	угольные фильтры отработанные, загрязненные нефтепродуктами (содер	3	0	0	0	0	0	0	0	0	0	0	0	0	0	0	0	0	0	0	0	0	0	0	0	0	0	0	0	0	0	0	1	3
114	4 43 103 01 61 3	фильтры окрасочных камер стекловолоконные отработанные, загрязнен	3	0	8	3	0	0	0	0	0	2	0	0	0	0	0	0	1	0	8	7	0	0	0	0	0	0	0	0	0	0	0	3	8
115	4 43 103 11 61 3	фильтры окрасочных камер картонные отработанные, загрязненные лако	3	0	13	45	0	0	0	0	0	37	0	0	0	0	0	0	9	0	13	4	0	0	0	0	0	0	0	0	0	0	0	40	73
116	4 43 103 21 61 3	фильтры окрасочных камер из химических волокон отработанные, загряз	3	0	0	8	0	0	0	0	0	0	0	0	8	0	0	0	0	0	0	0	0	0	0	0	0	0	0	0	0	0	0	39	66
117	4 43 211 04 61 3	ткань фильтровальная из натурального волокна, загрязненная соединени	3	0	0	0	0	0	0	0	0	0	0	0	0	0	0	0	0	0	0	0	0	0	0	0	0	0	0	0	0	0	0	11	21
118	4 43 222 21 61 3	ткань фильтровальная из полимерных волокон, загрязненная лакокрасоч	3	0	0	0	0	0	0	0	0	0	0	0	0	0	0	0	0	0	0	0	0	0	0	0	0	0	0	0	0	0	0	47	88
119	4 43 501 01 61 3	нетканые фильтровальные материалы синтетические, загрязненные неф	3	0	0	0	0	0	0	0	0	0	0	0	0	0	0	0	0	0	0	0	0	0	0	0	0	0	0	0	0	0	0	10	25
120	4 43 501 11 60 3	нетканые фильтровальные материалы синтетические, загрязненные неф	3	0	0	0	0	0	0	0	0	0	0	0	0	0	0	0	0	0	0	0	0	0	0	0	0	0	0	0	0	0	0	10	23
121	4 43 721 81 52 3	фильтрующая загрузка из разнородных полимерных материалов, загрязн	3	0	0	0	0	0	0	0	0	0	0	0	0	0	0	0	0	0	0	0	0	0	0	0	0	0	0	0	0	0	0	2	2
122	4 43 751 01 49 3	керамзит, загрязненный нефтепродуктами (содержание нефтепродуктов	3	0	0	2	0	0	0	0	0	0	0	0	2	0	0	0	0	0	0	0	0	0	0	0	0	0	0	0	0	0	0	1	4
123	4 62 011 01 20 3	лом и отходы, содержащие несортированные цветные металлы, в виде и	3	0	0	0	0	0	0	0	0	0	0	0	0	0	0	0	0	0	0	0	0	0	0	0	0	0	0	0	0	0	0	1	1
124	4 62 011 02 20 3	лом и отходы, содержащие несортированные цветные металлы, в виде и	3	3	0	0	0	0	0	0	0	0	0	0	0	0	0	0	0	0	0	0	0	0	0	0	0	0	0	0	0	0	0	3	1
125	4 62 011 04 20 3	лом и отходы, содержащие несортированные цветные металлы, в виде и	3	0	0	0	0	0	0	0	0	0	0	0	0	0	0	0	0	0	0	0	0	0	0	0	0	0	0	0	0	0	0	6	15
126	4 62 011 11 20 3	лом и отходы, содержащие несортированные цветные металлы, в виде и	3	0	0	0	0	0	0	0	0	0	0	0	0	0	0	0	0	0	0	0	0	0	0	0	0	0	0	0	0	0	0	1	4
127	4 62 011 91 20 3	лом и отходы цветных металлов в виде изделий, кусков, содержащих пла	3	0	0	0	0	0	0	0	0	0	0	0	0	0	0	0	0	0	0	0	0	0	0	0	0	0	0	0	0	0	0	1	4
128	4 62 110 01 51 3	лом и отходы медных изделий без покрытий незагрязненные	3	0	0	0	0	0	0	0	0	0	0	0	0	0	0	0	0	0	0	0	0	0	0	0	0	0	0	0	0	0	0	2	4
129	4 62 110 02 21 3	лом и отходы медные в кусковой форме незагрязненные	3	0	2	0	0	0	0	0	0	0	0	0	0	0	0	0	2	2	0	0	0	0	0	0	0	0	0	0	0	0	0	12	26
130	4 62 110 99 20 3	лом и отходы меди несортированные незагрязненные	3	0	0	0	0	0	0	0	0	0	0	0	0	0	0	0	0	0	0	0	0	0	0	0	0	0	0	0	0	0	0	5	10
131	4 62 400 01 51 3	лом и отходы изделий из свинца незагрязненные	3	2	0	0	0	0	0	0	0	0	0	0	0	0	0	0	0	0	0	0	0	0	0	0	0	0	0	0	0	0	0	2	1
132	4 62 400 02 21 3	лом и отходы свинца в кусковой форме незагрязненные	3	0	1	0	0	0	0	0	0	0	0	0	0	0	0	0	1	1	0	0	0	0	0	0	0	0	0	0	0	0	0	1	5
133	4 62 400 03 20 3	лом свинца несортированный	3	0	0	0	0	0	0	0	0	0	0	0	0	0	0	0	0	0	0	0	0	0	0	0	0	0	0	0	0	0	0	1	4
134	4 62 500 01 51 3	лом и отходы изделий из цинка незагрязненные	3	1	0	0	0	0	0	0	0	0	0	0	0	0	0	0	0	0	0	0	0	0	0	0	0	0	0	0	0	0	0	1	1
135	4 62 721 11 20 3	отходы изделий из сплавов на основе олова, содержащих сурьму, свинец	3	0	0	0	0	0	0	0	0	0	0	0	0	0	0	0	0	0	0	0	0	0	0	0	0	0	0	0	0	0	0	2	6
136	4 62 910 01 20 3	лом и отходы изделий из вольфрама и сплавов на его основе незагрязне	3	0	0	0	0	0	0	0	0	0	0	0	0	0	0	0	0	0	0	0	0	0	0	0	0	0	0	0	0	0	0	1	1
137	4 68 111 01 51 3	тара из черных металлов, загрязненная нефтепродуктами (содержание не	3	0	1	65	0	0	0	0	0	39	0	0	3	0	0	0	15	0	8	8	0	0	0	0	0	0	0	0	0	0	0	1	1
138	4 68 112 01 51 3	тара из черных металлов, загрязненная лакокрасочными материалами (со	3	0	0	22	0	0	0	0	0	15	0	0	0	0	0	0	5	0	1	1	0	0	0	0	0	0	0	0	0	0	0	1	1
139	4 68 113 31 51 3	тара из черных металлов, загрязненная негалогенированными клеями и/	3	0	0	0	0	0	0	0	0	0	0	0	0	0	0	0	0	0	0	0	0	0	0	0	0	0	0	0	0	0	0	4	9
140	4 68 201 01 20 3	лом и отходы алюминия, меди и ее сплавов в смеси, загрязненные нефте	3	0	0	0	0	0	0	0	0	0	0	0	0	0	0	0	0	0	0	0	0	0	0	0	0	0	0	0	0	0	0	6	7
141	4 68 220 11 20 3	лом и отходы меди и ее сплавов в смеси, загрязненные нефтепродуктами	3	0	0	0	0	0	0	0	0	0	0	0	0	0	0	0	0	0	0	0	0	0	0	0	0	0	0	0	0	0	0	4	4
142	4 68 851 11 72 3	лом изделий из стали, алюминия, меди, включая отходы кабелей	3	0	3	0	0	0	0	0	0	0	0	0	0	0	0	0	3	3	0	0	0	0	0	0	0	0	0	0	0	0	0	2	2
143	4 71 102 11 52 3	лампы амальгамные бактерицидные, утратившие потребительские свойс	3	0	0	0	0	0	0	0	0	0	0	0	0	0	0	0	0	0	0	0	0	0	0	0	0	0	0	0	0	0	0	1	1
144	4 81 203 01 52 3	картриджи печатающих устройств с содержанием тонера 7% и более отр	3	0	0	0	0	0	0	0	0	0	0	0	0	0	0	0	0	0	0	0	0	0	0	0	0	0	0	0	0	0	0	1	1
145	4 81 322 11 52 3	телефоны мобильные, утратившие потребительские свойства	3	0	0	0	0	0	0	0	0	0	0	0	0	0	0	0	0	0	0	0	0	0	0	0	0	0	0	0	0	0	0	1	4
146	4 82 304 02 52 3	провод медный в изоляции из поливинилхлорида, утративший потребите	3	10	0	7	0	0	0	0	0	0	0	0	0	0	0	0	10	0	0	0	0	0	0	0	0	0	0	0	0	0	7	3	10
147	4 82 305 11 52 3	кабель медно-жильный, утративший потребительские свойства	3	0	0	0	0	0	0	0	0	0	0	0	0	0	0	0	0	0	0	0	0	0	0	0	0	0	0	0	0	0	0	1	1
148	4 82 411 21 52 3	лампы натриевые высокого давления, утратившие потребительские свой	3	0	0	0	0	0	0	0	0	0	0	0	0	0	0	0	0	0	0	0	0	0	0	0	0	0	0	0	0	0	0	1	1
149	4 82 902 11 53 3	конденсаторы силовые косинусные с диэлектриком (диоктилфталатом), у	3	0	0	0	0	0	0	0	0	0	0	0	0	0	0	0	0	0	0	0	0	0	0	0	0	0	0	0	0	0	0	1	2
150	4 91 197 11 52 3	самоспасатели изолирующие с химически связанным кислородом, утрати	3	0	1	0	0	0	0	0	0	0	0	0	0	0	0	0	1	1	0	0	0	0	0	0	0	0	0	0	0	0	0	1	1
151	6 41 111 11 32 3	отходы очистки природных, нефтяных попутных газов от влаги, масла и м	3	0	0	0	0	0	0	0	0	0	0	0	0	0	0	0	0	0	0	0	0	0	0	0	0	0	0	0	0	0	0	1	2
152	7 23 102 01 39 3	осадок механической очистки нефтесодержащих сточных вод, содержащ	3	0	3	567	0	0	0	0	0	336	0	0	0	0	0	0	138	0	95	94	0	0	0	0	0	0	0	0	0	0	0	1	2
153	7 23 301 01 39 3	осадок (шлам) флотационной очистки нефтесодержащих сточных вод, со	3	0	68	178	0	0	0	0	0	124	0	0	0	0	0	0	37	0	84	30	0	0	0	0	0	0	0	0	0	0	0	1	2
154	7 39 532 11 39 3	отходы фильтрации и дистилляции трихлорэтилена при химической чисти	3	0	0	1	0	0	0	0	0	0	0	0	1	0	0	0	0	0	0	0	0	0	0	0	0	0	0	0	0	0	0	2	2
155	7 39 532 12 39 3	отходы фильтрации и дистилляции трихлорэтилена при химической чисти	3	0	2	2	0	0	0	0	0	0	0	0	0	0	0	0	0	0	4	4	0	0	0	0	0	0	0	0	0	0	0	8	15
156	8 41 000 01 51 3	шпалы железнодорожные деревянные, пропитанные антисептическими	3	3	298	83	0	0	0	0	0	0	0	0	70	0	0	0	123	0	107	88	0	0	0	0	0	83	83	0	0	0	0	1	1
157	8 91 110 01 52 3	инструменты лакокрасочные (кисти, валики), загрязненные лакокрасочны	3	0	0	5	0	0	0	0	0	2	0	0	0	0	0	0	1	0	1	1	0	0	0	0	0	0	0	0	0	0	0	1	1
158	8 92 110 01 60 3	обтирочный материал, загрязненный лакокрасочными материалами (в ко	3	0	0	26	0	0	0	0	0	0	0	0	14	0	0	0	0	0	12	5	0	0	0	0	0	0	0	0	0	0	0	1	1
159	9 11 200 02 39 3	шлам очистки емкостей и трубопроводов от нефти и нефтепродуктов	3	0	323	1 471	0	0	4	0	0	970	0	0	192	0	0	0	190	0	441	363	0	0	0	3	0	0	0	0	0	0	3	2	5
160	9 11 281 11 52 3	фильтры очистки жидкого топлива при заправке транспортных средств от	3	0	0	0	0	0	0	0	0	0	0	0	0	0	0	0	0	0	0	0	0	0	0	0	0	0	0	0	0	0	0	2	7
161	9 18 302 01 31 3	конденсат водно-масляный компрессорных установок	3	0	0	0	0	0	0	0	0	0	0	0	0	0	0	0	0	0	0	0	0	0	0	0	0	0	0	0	0	0	0	1	1
162	9 18 302 03 31 3	эмульсия маслоловушек компрессорных установок (содержание нефтепр	3	0	0	0	0	0	0	0	0	0	0	0	0	0	0	0	0	0	0	0	0	0	0	0	0	0	0	0	0	0	0	1	1
163	9 18 302 71 52 3	фильтры сепараторные очистки сжатого воздуха компрессорных установо	3	0	0	0	0	0	0	0	0	0	0	0	0	0	0	0	0	0	0	0	0	0	0	0	0	0	0	0	0	0	0	2	5
164	9 18 302 81 52 3	фильтры очистки масла компрессорных установок отработанные (содерж	3	0	0	0	0	0	0	0	0	0	0	0	0	0	0	0	0	0	0	0	0	0	0	0	0	0	0	0	0	0	0	1	1
165	9 18 611 01 52 3	фильтры воздушные электрогенераторных установок отработанные (соде	3	0	0	0	0	0	0	0	0	0	0	0	0	0	0	0	0	0	0	0	0	0	0	0	0	0	0	0	0	0	0	1	2
166	9 18 612 01 52 3	фильтры очистки масла электрогенераторных установок отработанные (с	3	0	0	0	0	0	0	0	0	0	0	0	0	0	0	0	0	0	0	0	0	0	0	0	0	0	0	0	0	0	0	1	5
167	9 18 613 01 52 3	фильтры очистки топлива электрогенераторных установок отработанные	3	0	0	0	0	0	0	0	0	0	0	0	0	0	0	0	0	0	0	0	0	0	0	0	0	0	0	0	0	0	0	1	2
168	9 18 614 01 31 3	отходы антифризов на основе этиленгликоля при обслуживании электрог	3	0	0	2	0	0	0	0	0	0	0	0	2	0	0	0	0	0	0	0	0	0	0	0	0	0	0	0	0	0	0	1	1
169	9 18 905 21 52 3	фильтры очистки масла дизельных двигателей отработанные	3	0	0	0	0	0	0	0	0	0	0	0	0	0	0	0	0	0	0	0	0	0	0	0	0	0	0	0	0	0	0	6	13
170	9 18 905 31 52 3	фильтры очистки топлива дизельных двигателей отработанные	3	0	0	0	0	0	0	0	0	0	0	0	0	0	0	0	0	0	0	0	0	0	0	0	0	0	0	0	0	0	0	2	5
171	9 19 201 01 39 3	песок, загрязненный нефтью или нефтепродуктами (содержание нефти и	3	1	507	645	0	0	0	0	0	419	0	0	3	0	1	0	679	495	52	51	0	0	0	0	0	0	0	0	0	0	0	1	2
172	9 19 202 01 60 3	сальниковая набивка асбесто-графитовая промасленная (содержание ма	3	0	0	8	0	0	0	0	0	0	0	0	6	0	0	0	0	0	2	0	0	0	0	0	0	0	0	0	0	0	0	2	2
173	9 19 204 01 60 3	обтирочный материал, загрязненный нефтью или нефтепродуктами (соде	3	4	213	976	0	0	0	0	0	611	0	0	80	1	0	0	249	44	246	120	0	0	0	0	0	0	0	0	0	0	0	6	1	1
174	9 19 204 11 60 3	обтирочный материал, загрязненный растворителями на основе аромати	3	0	0	0	0	0	0	0	0	0	0	0	0	0	0	0	0	0	0	0	0	0	0	0	0	0	0	0	0	0	0	1	1
175	9 19 205 01 39 3	опилки и стружка древесные, загрязненные нефтью или нефтепродуктам	3	6	29	243	0	0	0	0	0	132	0	0	19	0	0	0	66	14	60	9	0	0	0	0	0	0	0	0	0	0	1	2	5
176	9 19 510 01 31 3	раствор щелочной мойки деталей на основе тринатрийфосфата, загрязне	3	0	0	1	0	0	0	0	0	0	0	0	0	0	0	0	0	0	0	0	0	0	0	0	0	0	0	0	0	0	0	1	1
177	9 19 521 12 39 3	отходы (осадок) мойки деталей и/или агрегатов, содержащие нефтепрод	3	0	0	0	0	0	0	0	0	0	0	0	0	0	0	0	0	0	0	0	0	0	0	0	0	0	0	0	0	0	0	21	39
178	9 19 525 21 39 3	отходы зачистки моечных машин, содержащие нефтепродукты в количес	3	0	0	0	0	0	0	0	0	0	0	0	0	0	0	0	0	0	0	0	0	0	0	0	0	0	0	0	0	0	0	2	5
179	9 20 110 02 52 3	аккумуляторы свинцовые отработанные в сборе, без электролита	3	2	2	15	0	0	0	0	0	0	0	0	0	0	2	2	16	1	1	1	0	0	0	0	0	0	0	0	0	0	0	2	3
180	9 20 110 03 51 3	свинцовые пластины отработанных аккумуляторов	3	0	0	0	0	0	0	0	0	0	0	0	0	0	0	0	0	0	0	0	0	0	0	0	0	0	0	0	0	0	0	1	1
181	9 20 120 02 52 3	аккумуляторы никель-кадмиевые отработанные в сборе, без электролита	3	0	1	0	0	0	0	0	0	0	0	0	0	0	0	0	1	1	0	0	0	0	0	0	0	0	0	0	0	0	0	2	3
182	9 20 130 02 52 3	аккумуляторы никель-железные отработанные в сборе, без электролита	3	0	0	0	0	0	0	0	0	0	0	0	0	0	0	0	0	0	0	0	0	0	0	0	0	0	0	0	0	0	0	2	4
183	9 21 210 01 31 3	отходы антифризов на основе этиленгликоля	3	0	32	4	0	0	0	0	0	0	0	0	2	0	0	0	0	0	33	32	0	0	0	0	0	0	0	0	0	0	0	1	1
184	9 21 220 01 31 3	отходы тормозной жидкости на основе полигликолей и их эфиров	3	0	0	0	0	0	0	0	0	0	0	0	0	0	0	0	0	0	0	0	0	0	0	0	0	0	0	0	0	0	0	3	10
185	9 21 302 01 52 3	фильтры очистки масла автотранспортных средств отработанные	3	0	22	24	0	0	0	0	0	7	0	0	15	0	0	0	7	4	17	6	0	0	0	0	0	0	0	0	0	0	1	3	10
186	9 21 303 01 52 3	фильтры очистки топлива автотранспортных средств отработанные	3	0	9	11	0	0	0	0	0	4	0	0	5	0	0	0	1	0	10	3	0	0	0	0	0	0	0	0	0	0	1	4	9
187	9 21 304 01 52 3	фильтры очистки гидравлической жидкости автотранспортных средств от	3	0	0	0	0	0	0	0	0	0	0	0	0	0	0	0	0	0	0	0	0	0	0	0	0	0	0	0	0	0	0	7	14
188	9 21 525 31 70 3	детали автомобильные преимущественно из свинца, меди и алюминия в	3	0	0	0	0	0	0	0	0	0	0	0	0	0	0	0	0	0	0	0	0	0	0	0	0	0	0	0	0	0	0	2	5
189	9 22 221 05 52 3	фильтры очистки масла двигателей железнодорожного подвижного сост	3	0	2	13	0	0	0	0	0	0	0	0	8	0	0	0	0	0	7	4	0	0	0	0	0	0	0	0	0	0	0	1	4
190	9 22 221 07 52 3	фильтры очистки топлива двигателей железнодорожного подвижного со	3	0	1	17	0	0	0	0	0	0	0	0	10	0	0	0	0	0	7	5	0	0	0	0

214	3 01 149 51 60 4	обтирочный материал, загрязненный животными и растительными пище	4	0	0	0	0	0	0	0	0	0	0	0	0	0	0	0	0	0	0	0	0	0	0	0	0	0	0	0	0	2	6
215	3 01 151 21 61 4	ткань фильтровальная хлопчатобумажная от фильтрации молока и молоч	4	0	52	0	0	0	0	0	0	0	0	0	0	0	0	0	0	0	0	0	0	0	0	0	0	0	0	52	0	2	6
216	3 01 157 11 39 4	отходы (осадки) при механической очистке сточных вод масложирового	4	0	767	0	0	0	0	0	0	0	0	0	0	0	0	0	767	767	0	0	0	0	0	0	0	0	0	0	0	1	1
217	3 01 157 13 39 4	осадок флотационной очистки сточных вод производства молочной прод	4	0	224	70	0	0	0	0	0	0	0	70	0	0	0	0	0	224	224	0	0	0	0	0	0	0	0	0	0	1	1
218	3 01 159 01 10 4	молочная продукция некондиционная	4	0	2	136	0	0	0	0	0	2	0	0	0	0	0	0	0	0	0	0	0	2	0	0	0	0	0	135	0	2	5
219	3 01 159 62 50 4	упаковка из бумаги и/или картона, загрязненная функциональными комп	4	0	0	0	0	0	0	0	0	0	0	0	0	0	0	0	0	0	0	0	0	0	0	0	0	0	0	0	0	9	24
220	3 01 159 91 60 4	обтирочный материал, загрязненный при производстве молочной продук	4	0	0	0	0	0	0	0	0	0	0	0	0	0	0	0	0	0	0	0	0	0	0	0	0	0	0	0	0	8	13
221	3 01 181 72 60 4	ткань фильтровальная из синтетических волокон, загрязненная сахаристы	4	0	0	0	0	0	0	0	0	0	0	0	0	0	0	0	0	0	0	0	0	0	0	0	0	0	0	0	0	5	7
222	3 01 189 13 42 4	пыль комбикормовая	4	0	2	13	0	0	0	0	0	0	0	0	0	0	0	0	0	0	0	0	0	8	0	0	0	0	0	7	0	11	24
223	3 01 189 58 40 4	отходы премиксов в их производстве, с преимущественным содержанием	4	0	0	89	0	0	0	0	0	0	0	0	0	0	0	0	0	0	0	0	0	0	0	0	0	0	0	89	0	50	86
224	3 01 191 01 61 4	фильтры тканевые рукавные, загрязненные мучной пылью, отработанны	4	0	0	0	0	0	0	0	0	0	0	0	0	0	0	0	0	0	0	0	0	0	0	0	0	0	0	0	0	3	5
225	3 01 195 23 39 4	отходы из жироотделителей, содержащие животные жировые продукты	4	0	0	0	0	0	0	0	0	0	0	0	0	0	0	0	0	0	0	0	0	0	0	0	0	0	0	0	0	9	11
226	3 01 240 04 42 4	пыль солодовая	4	0	9	42	0	0	0	0	0	0	0	42	0	0	0	0	9	0	0	0	0	0	0	0	0	0	0	0	0	10	11
227	3 02 925 11 60 4	отходы брезентовых тканей при производстве готовых текстильных издел	4	0	0	0	0	0	0	0	0	0	0	0	0	0	0	0	0	0	0	0	0	0	0	0	0	0	0	0	0	14	22
228	3 02 965 11 23 4	обрезки и обрывки нетканых синтетических материалов в их производств	4	0	0	0	0	0	0	0	0	0	0	0	0	0	0	0	0	0	0	0	0	0	0	0	0	0	0	0	0	1	1
229	3 04 105 11 49 4	отходы уборки складских помещений хранения реагентов для хромового	4	0	13	54	0	0	0	0	0	0	0	0	0	0	0	0	0	0	0	0	0	13	0	0	0	0	0	54	0	2	3
230	3 04 131 01 22 4	стружка кож хромового дубления	4	0	52	127	0	0	0	0	0	0	0	0	0	0	0	0	0	0	0	0	0	97	0	0	0	0	0	82	0	1	1
231	3 04 300 00 000	Отходы производства обуви	4	0	8	0	0	0	0	0	0	0	0	0	0	0	0	0	0	0	0	0	0	8	0	0	0	0	0	0	0	6	13
232	3 04 311 01 29 4	обрезь кож хромового дубления	4	0	79	437	0	0	0	0	0	0	0	0	0	0	0	0	0	0	0	0	0	242	0	0	0	0	0	275	0	12	25
233	3 04 391 13 29 4	отходы натурального обувного меха при производстве обуви	4	0	53	280	0	0	0	0	0	0	0	0	0	0	0	0	0	0	0	0	0	163	0	0	0	0	0	171	0	41	103
234	3 04 911 11 29 4	обрезь натуральной кожи различного способа дубления в смеси	4	0	15	72	0	0	0	0	0	0	0	0	0	0	0	0	0	0	0	0	0	15	0	0	0	0	0	72	0	9	17
235	3 05 100 01 21 4	отходы коры	4	0	137	0	0	0	0	0	0	34	0	0	0	103	0	0	0	0	0	0	0	0	0	0	0	0	0	0	0	9	18
236	3 05 100 02 29 4	кора с примесью земли	4	0	1 191	240	0	0	0	0	0	0	0	0	0	0	0	0	0	0	0	0	0	0	0	0	0	0	0	1 431	0	4	8
237	3 05 311 01 42 4	пыль древесная от шлифовки натуральной чистой древесины	4	1	12	9	0	0	0	0	0	0	0	0	0	0	0	0	0	0	0	1	0	12	0	0	0	0	0	9	0	3	7
238	3 05 312 01 29 4	обрезь фанеры, содержащей связующие смолы	4	0	0	0	0	0	0	0	0	0	0	0	0	0	0	0	0	0	0	0	0	0	0	0	0	0	0	0	0	2	6
239	3 05 312 42 20 4	отходы затвердевшего клея на основе фенолформальдегидной смолы пр	4	0	1	0	0	0	0	0	0	0	0	0	0	0	0	0	1	1	0	0	0	0	0	0	0	0	0	0	0	1	2
240	3 05 313 11 43 4	опилки древесно-стружечных и/или древесно-волокнистых плит	4	0	286	417	0	0	0	0	0	0	0	0	0	0	0	0	0	0	0	0	0	285	0	0	0	0	0	417	1	1	2
241	3 05 313 21 22 4	стружка древесно-стружечных и/или древесно-волокнистых плит	4	0	0	0	0	0	0	0	0	0	0	0	0	0	0	0	0	0	0	0	0	0	0	0	0	0	0	0	0	1	1
242	3 05 313 22 22 4	стружка разнородной древесины (например, содержащая стружку древе	4	0	320	0	0	0	0	0	0	0	0	0	0	0	0	0	0	0	0	0	0	0	0	0	0	0	0	320	0	10	19
243	3 05 313 31 20 4	опилки и стружка разнородной древесины (например, содержащие опил	4	0	8	0	0	0	0	0	0	0	0	0	0	4	0	0	0	0	0	0	0	4	0	0	0	0	0	0	0	3	3
244	3 05 313 41 21 4	обрезки, кусковые отходы древесно-стружечных и/или древесно-волокни	4	0	1 610	1 018	0	0	0	0	0	0	0	242	0	0	0	0	0	0	0	0	0	1 176	0	0	0	0	0	1 207	2	1	2
245	3 05 313 51 42 4	пыль при изготовлении и обработке древесно-стружечных и/или древесн	4	0	1 718	220	0	0	0	0	0	1 379	1 379	0	0	0	0	0	0	0	0	0	0	339	0	0	0	0	0	220	0	2	7
246	3 05 313 52 42 4	пыль при обработке разнородной древесины (например, содержащая пы	4	0	0	0	0	0	0	0	0	0	0	0	0	0	0	0	0	0	0	0	0	0	0	0	0	0	0	0	0	8	13
247	3 06 055 11 10 4	отходы клея на основе кукурузного крахмала при промывке оборудовани	4	0	0	0	0	0	0	0	0	0	0	0	0	0	0	0	0	0	0	0	0	0	0	0	0	0	0	0	0	1	4
248	3 06 121 71 42 4	пыль бумажная при резке бумаги и картона	4	0	0	0	0	0	0	0	0	0	0	0	0	0	0	0	0	0	0	0	0	0	0	0	0	0	0	0	0	2	5
249	3 06 192 11 29 4	отходы многослойной бумаги при производстве изделий из нее	4	0	34	0	0	0	0	0	0	0	0	0	0	0	0	0	0	0	0	0	0	0	0	0	0	0	0	34	0	6	19
250	3 07 114 61 60 4	обтирочный материал, загрязненный при чистке печатных барабанов и ос	4	0	0	0	0	0	0	0	0	0	0	0	0	0	0	0	0	0	0	0	0	0	0	0	0	0	0	0	0	7	15
251	3 07 131 01 29 4	отходы бумаги с нанесенным лаком при брошюровочно-переплетной и о	4	0	17	0	0	0	0	0	0	0	0	0	0	0	0	0	8	0	0	0	0	8	0	0	0	0	0	0	0	1	1
252	3 08 241 01 21 4	отходы битума нефтяного	4	0	0	0	0	0	0	0	0	0	0	0	0	0	0	0	0	0	0	0	0	0	0	0	0	0	0	0	0	1	1
253	3 31 151 03 42 4	пыль (мука) резиновая	4	0	0	0	0	0	0	0	0	0	0	0	0	0	0	0	0	0	0	0	0	0	0	0	0	0	0	0	0	1	1
254	3 35 168 11 20 4	отходы стекловолокнита при изготовлении деталей из него	4	0	30	0	0	0	0	0	0	0	0	0	0	0	0	0	0	0	0	0	0	23	0	0	0	0	0	7	1	1	2
255	3 35 181 15 20 4	отходы термореактивной пластмассы при производстве изделий из фено	4	0	0	0	0	0	0	0	0	0	0	0	0	0	0	0	0	0	0	0	0	0	0	0	0	0	0	0	0	1	1
256	3 35 411 21 52 4	отходы линолеума при производстве напольных покрытий из поливинил	4	0	0	6 743	0	0	0	0	0	0	0	4 213	0	0	0	0	0	0	0	0	0	2 530	0	0	0	0	0	0	1	1
257	3 35 413 11 22 4	отходы поливинилхлорида в виде стружки при производстве светопрозр	4	0	6	0	0	0	0	0	0	0	0	0	0	0	0	0	0	0	0	0	0	6	0	0	0	0	0	0	0	1	1
258	3 35 417 11 42 4	пыль поливинилхлорида при газоочистке в производстве изделий из пол	4	0	1	0	0	0	0	0	0	0	0	0	0	0	0	0	0	1	0	0	0	0	0	0	0	0	0	0	0	1	1
259	3 35 422 21 20 4	отходы механической обработки твердых полимерных материалов, вклю	4	0	0	1	0	0	0	0	0	0	0	1	0	0	0	0	0	0	0	0	0	0	0	0	0	0	0	0	0	1	2
260	3 35 743 11 20 4	отходы полиамида при литье изделий из полиамида	4	0	0	0	0	0	0	0	0	0	0	0	0	0	0	0	0	0	0	0	0	0	0	0	0	0	0	0	0	2	3
261	3 35 761 11 20 4	отходы пенополиуретана при производстве изделий из него	4	0	0	0	0	0	0	0	0	0	0	0	0	0	0	0	0	0	0	0	0	0	0	0	0	0	0	0	0	1	1
262	3 35 761 21 29 4	бумага, загрязненная пенополиуретаном при производстве изделий из не	4	0	0	883	0	0	0	0	0	0	0	883	0	0	0	0	0	0	0	0	0	0	0	0	0	0	0	0	0	1	1
263	3 35 761 57 20 4	отходы полиуретана при производстве изделий из него	4	0	0	0	0	0	0	0	0	0	0	0	0	0	0	0	0	0	0	0	0	0	0	0	0	0	0	0	0	1	2
264	3 35 762 11 51 4	отходы изделий из фенопласта при их производстве	4	0	0	0	0	0	0	0	0	0	0	0	0	0	0	0	0	0	0	0	0	0	0	0	0	0	0	0	0	1	1
265	3 35 792 11 20 4	отходы разнородных пластмасс в смеси	4	0	1	0	0	0	0	0	0	0	0	0	0	0	0	0	0	0	0	0	0	0	0	0	0	0	0	0	0	1	1
266	3 40 011 11 20 4	отходы зачистки емкостей хранения лигносульфонатов технических	4	0	0	0	0	0	0	0	0	0	0	0	0	0	0	0	0	0	0	0	0	0	0	0	0	0	0	0	0	1	1
267	3 41 001 01 42 4	пыль стеклянная	4	0	5	0	0	0	0	0	0	0	0	0	0	0	0	0	0	0	0	0	0	5	0	0	0	0	0	0	0	3	5
268	3 41 202 11 32 4	отходы мокрой шлифовки заготовок из стекла и ситалла	4	0	1	0	0	0	0	0	0	0	0	0	0	0	0	0	0	0	0	0	0	1	0	0	0	0	0	0	0	2	3
269	3 41 202 11 39 4	отходы (шлам) гидрообеспыливания при шлифовке листового стекла	4	0	3	0	0	0	0	0	0	0	0	0	0	0	0	0	0	0	0	0	0	3	0	0	0	0	0	0	0	1	2
270	3 41 471 11 42 4	пыль газоочистки при механической обработке стекловолокна	4	0	0	0	0	0	0	0	0	0	0	0	0	0	0	0	0	0	0	0	0	0	0	0	0	0	0	0	0	2	2
271	3 41 901 02 20 4	бой стекла малоопасный	4	0	82	0	0	0	0	0	0	0	0	0	0	0	0	4	0	0	0	0	0	0	0	0	0	0	0	79	0	2	6
272	3 42 410 02 42 4	пыль керамзитовая	4	0	0	0	0	0	0	0	0	0	0	0	0	0	0	0	0	0	0	0	0	0	0	0	0	0	0	0	0	1	1
273	3 46 115 11 21 4	отходы бетона при производстве товарного бетона	4	0	35	2	0	0	0	0	0	0	0	0	0	0	0	0	0	0	0	0	0	0	0	0	0	0	0	36	0	1	1
274	3 46 120 01 42 4	отходы бетонной смеси в виде пыли	4	0	0	1	0	0	0	0	0	0	0	0	0	0	0	0	0	0	0	0	0	0	0	0	0	0	0	1	0	1	1
275	3 46 420 01 21 4	отходы асбоцемента в кусковой форме	4	0	0	0	0	0	0	0	0	0	0	0	0	0	0	0	0	0	0	0	0	0	0	0	0	0	0	0	0	1	4
276	3 46 910 01 39 4	осадок гашения извести при производстве известкового молока	4	0	10	46	0	0	0	0	0	0	0	0	0	0	0	0	0	0	0	0	0	10	0	0	0	0	0	46	0	6	16
277	3 47 217 11 42 4	пыль гранитная при гравировке надмогильных сооружений	4	0	0	0	0	0	0	0	0	0	0	0	0	0	0	0	0	0	0	0	0	0	0	0	0	0	0	0	0	8	19
278	3 48 511 01 20 4	отходы асбеста в кусковой форме	4	1	1	5	0	0	0	0	0	0	0	0	0	0	0	0	0	0	0	0	0	2	0	0	0	0	0	5	0	2	6
279	3 48 530 01 42 4	пыль графитная	4	0	0	3	0	0	0	0	0	0	0	2	0	0	0	0	0	1	0	0	0	0	0	0	0	0	0	0	0	1	4
280	3 48 550 11 20 4	отсев (мелочь) доломита, базальта, кокса в производстве минераловатно	4	0	0	0	0	0	0	0	0	0	0	0	0	0	0	0	0	0	0	0	0	0	0	0	0	0	0	0	0	1	3
281	3 48 551 11 20 4	отходы затвердевшего расплава минерального материала при производс	4	0	0	0	0	0	0	0	0	0	0	0	0	0	0	0	0	0	0	0	0	0	0	0	0	0	0	0	0	8	13
282	3 48 558 22 42 4	пыль газоочистки при изготовлении изделий из минеральной ваты на осн	4	0	0	0	0	0	0	0	0	0	0	0	0	0	0	0	0	0	0	0	0	0	0	0	0	0	0	0	0	1	4
283	3 51 210 21 20 4	шлаки сталеплавильные	4	0	21 955	2	0	0	0	0	0	21 954	0	21 954	0	0	0	0	0	0	0	0	0	0	0	0	0	0	0	2	0	7	13
284	3 51 211 01 20 4	шлак зачистки оборудования электросталеплавильного производства	4	0	1	4	0	0	0	0	0	0	0	0	0	0	0	0	0	0	0	0	0	1	0	0	0	0	0	4	0	1	1
285	3 51 222 21 42 4	пыль газоочистки выбросов электросталеплавильной печи	4	0	0	0	0	0	0	0	0	0	0	0	0	0	0	0	0	0	0	0	0	0	0	0	0	0	0	0	0	1	4
286	3 51 225 11 51 4	фильтры рукавные из синтетических волокон, отработанные при газоочис	4	0	2	7	0	0	0	0	0	0	0	0	0	0	0	0	0	0	0	0	0	2	0	0	0	0	0	7	0	1	4
287	3 51 501 11 20 4	окалина прокатного производства незагрязненная	4	0	2	3	0	0	0	0	0	0	0	0	0	0	0	1	0	0	0	0	0	1	0	0	0	0	0	3	0	1	4
288	3 52 902 01 33 4	обезвоженный осадок нейтрализации солянокислых вод известковым мо	4	0	0	0	0	0	0	0	0	0	0	0	0	0	0	0	0	0	0	0	0	0	0	0	0	0	0	0	0	1	4
289	3 55 220 01 29 4	шлак печей переплава алюминиевого производства	4	0	1	0	0	0	0	0	0	0	0	0	0	0	0	0	0	0	0	0	0	0	0	0	0	0	0	0	1	1	4
290	3 57 011 11 21 4	шлак плавки чугуна	4	0	173	52	0	0	0	0	0	0	0	0	0	0	0	0	0	0	0	0	0	173	86	0	0	0	0	52	0	1	4
291	3 57 031 11 20 4	шлаки плавки черных и цветных металлов в смеси	4	0	0	1	0	0	0	0	0	0	0	0	0	0	0	0	0	0	0	0	0	0	0	0	0	0	0	1	0	2	6
292	3 57 150 01 49 4	песок формовочный горелый отработанный малоопасный	4	0	19	1 048	0	0	0	0	0	0	0	0	0	0	0	0	0	0	0	0	0	19	0	0	0	0	0	1 048	0	1	4
293	3 57 191 33 42 4	пыль очистки газов электродуговых плавильных печей при литье черных	4	0	0	1	0	0	0	0	0	0	0	0	0	0	0	0	0	0	0	0	0	0	0	0	0	0	0	1	0	1	4
294	3 57 195 11 42 4	пыль формовочной земли	4	0	0	0	0	0	0	0	0	0	0	0	0	0	0	0	0	0	0	0	0	0	0	0	0	0	0	0	0	3	8
295	3 61 058 21 49 4	окалина печей термической обработки черных металлов	4	0	2	6	0	0	0	0	0	0	0	6	0	0	0	0	0	2	0	0	0	0	0	0	0	0	0	0	0	2	5
296	3 61 211 02 31 4	смазочно-охлаждающие жидкости на водной основе, отработанные при	4	1	79	177	0	0	0	0	0	37	0	140	0	0	0	8	0	72	41	0	0	0	0	0	0	0	0	75	0	75	168
297	3 61 215 02 22 4	стружка стальная, загрязненная нефтепродуктами (содержание нефтепро	4	0	0	0	0	0	0	0	0	0	0	0	0	0	0	0	0	0	0	0	0	0	0	0	0	0	0	0	0	2	27
298	3 61 216 11 39 4	шлам абразивно-металлический при обработке черных металлов резани	4	0	24	83	0	0	0	0	0	35	0	31	0	0	0	16	0	24	0	0	0	0	0	0	0	0	0	0	0	5	9
299	3 61 221 01 42 4	пыль (порошок) от шлифования черных металлов с содержанием металл	4	0	2	0	0	0	0	0	0	0	0	0	0	0	0	0	0	0	0	0	0	2	0	0	0	0	0	0	0	26	77
300	3 61 221 02 42 4	пыль (порошок) абразивные от шлифования черных металлов с содержа	4	1	7	27	0	0	0	0	0	10	0	17	0	0	0	1	0	4	1	0	0	2	0	0	0	0	0	0	0	4	11
301	3 61 222 02 31 4	эмульсии и эмульсионные смеси для шлифовки металлов отработанные,	4	0	46	41	0	0	0	0	0	0	0	39	0	0	0	26	26	21	11	0	0	0	0	0	0	0	0	0	0	3	9
302	3 61 222 04 39 4	шлам шлифовальный при использовании водосмешиваемых смазочно-о	4	0	0	1	0	0	0	0	0	0	0	1	0	0	0	0	0	0	0	0	0	0	0	0	0	0	0	0	0	2	8
303	3 61 223 04 42 4	пыль (порошок) от шлифования медных сплавов с содержанием металла	4	0	0	0	0	0	0	0	0	0	0	0	0	0	0	0	0	0	0	0	0	0	0	0	0	0	0	0	0	3	7
304	3 61 223 06 42 4	пыль (порошок) от шлифования латуни с содержанием металла 50% и бо	4	0	0	0	0	0	0	0	0	0	0	0	0	0	0	0	0	0	0	0	0	0	0	0	0	0	0	0	0	13	56
305	3 61 226 11 42 4	пыль галтовочной установки при обработке поверхности черных металло	4	0	0	0	0	0	0	0	0	0	0	0	0	0	0	0	0	0	0	0	0	0	0	0	0	0	0	0	0	1	1
306	3 61 229 31 40 4	отходы абразивной обработки поверхности черных металлов с содержан	4	0	3	0	0	0	0	0	0	0	0	0	0	0	0	0	0	0	0	0	0	3	0	0	0	0	0	0	0	2	5
307	3 61 231 01 42 4	пыль газоочистки черных металлов незагрязненная	4	0	64	343	0	0	0	0	0	94	0	249	0	0	0	2	2	61	0	0	0	1	0	0	0	0	0	0	0	4	8
308	3 61 231 44 42 4	пыль газоочистки при дробеструйной обработке черных металлов	4	0	1	0	0	0	0	0	0	0	0	0	0	0	0	0	0	1	0	0	0	0	0	0	0	0	0	0	0	15	52
309	3 61 231 81 42 4	пыль газоочистки при механической обработке черных металлов с преим	4	0	0	0	0	0	0	0	0	0	0	0	0	0	0	0	0	0	0	0	0	0	0	0	0	0	0

326	4 01 210 15 10 4	масла растительные, утратившие потребительские свойства	4	0	0	0	13	0	0	0	0	0	0	0	0	0	13	0	0	0	0	0	0	0	0	0	0	0	0	0	0	0	0	5	7
327	4 01 421 21 41 4	крахмал в упаковке из разнородных материалов, утративший потребител	4	0	4	0	0	0	0	0	0	0	0	0	0	0	0	0	0	0	0	0	0	0	0	0	0	0	0	0	0	4	0	5	11
328	4 01 642 13 52 4	пряности в упаковке из полимерных материалов, утратившие потребител	4	0	16	0	0	0	0	0	0	0	0	0	0	0	0	0	0	0	0	0	0	0	0	0	0	0	0	0	0	16	0	170	471
329	4 01 643 17 39 4	соусы пищевые в упаковке из разнородных полимерных материалов с ал	4	0	0	290	0	0	0	0	0	0	0	0	0	0	0	0	0	0	0	0	0	0	0	0	0	0	0	0	0	290	0	3	3
330	4 01 651 11 29 4	изделия колбасные в упаковке из полимерных материалов, утратившие п	4	0	18	0	0	0	0	0	0	0	0	0	0	0	0	0	0	0	0	0	0	0	0	0	0	0	0	0	0	18	0	3	3
331	4 02 110 01 62 4	спецодежда из хлопчатобумажного и смешанных волокон, утратившая по	4	0	298	421	0	0	0	0	0	0	0	0	0	0	16	1	0	0	1	1	8	3	0	0	73	1	0	0	0	621	0	6	8
332	4 02 121 11 60 4	спецодежда из брезентовых хлопчатобумажных огнезащитных тканей, ут	4	0	3	7	0	0	0	0	0	0	0	0	0	0	0	0	0	0	0	0	0	0	0	0	2	0	0	0	0	7	1	2	6
333	4 02 132 11 62 4	одеяла из натуральных волокон, утратившие потребительские свойства	4	0	6	98	0	0	0	0	0	0	0	0	0	0	0	0	0	0	0	0	0	0	0	0	0	0	0	0	0	105	0	4	7
334	4 02 132 21 62 4	подушки из натуральных волокон, утратившие потребительские свойства	4	0	7	19	0	0	0	0	0	0	0	0	0	0	0	0	0	0	0	0	0	0	0	0	0	0	0	0	0	26	0	10	17
335	4 02 132 31 62 4	матрасы из натуральных волокон, утратившие потребительские свойства	4	0	1	2	0	0	0	0	0	0	0	0	0	0	0	0	0	0	1	0	0	0	0	0	0	0	0	0	0	2	0	69	193
336	4 02 140 01 62 4	спецодежда из синтетических и искусственных волокон, утратившая потр	4	1	106	26	0	0	0	0	0	0	0	0	0	0	0	0	0	0	0	0	0	0	0	0	12	0	0	0	0	119	1	27	49
337	4 02 191 05 61 4	обувь валяная грубошерстная рабочая, утратившая потребительские свой	4	0	0	0	0	0	0	0	0	0	0	0	0	0	0	0	0	0	0	0	0	0	0	0	0	0	0	0	0	0	0	11	23
338	4 02 191 11 61 4	отходы войлока технического незагрязненные	4	0	0	0	0	0	0	0	0	0	0	0	0	0	0	0	0	0	0	0	0	0	0	0	0	0	0	0	0	0	0	5	10
339	4 02 312 01 62 4	спецодежда из натуральных, синтетических, искусственных и шерстяных	4	0	7	35	0	0	0	0	0	0	0	0	0	0	14	0	0	0	0	0	6	2	0	0	22	0	0	0	0	0	1	4	10
340	4 02 312 03 60 4	перчатки из натуральных волокон, загрязненные нефтепродуктами (соде	4	0	0	1	0	0	0	0	0	0	0	0	0	0	1	0	0	0	0	0	0	0	0	0	0	0	0	0	0	0	0	5	12
341	4 02 321 12 60 4	спецодежда из натуральных, синтетических, искусственных и шерстяных	4	0	0	1	0	0	0	0	0	0	0	0	0	0	1	0	0	0	0	0	0	0	0	0	0	0	0	0	0	0	0	3	8
342	4 02 321 92 60 4	отходы изделий из натуральных, синтетических, искусственных и шерстя	4	0	0	0	0	0	0	0	0	0	0	0	0	0	0	0	0	0	0	0	0	0	0	0	0	0	0	0	0	0	0	2	2
343	4 02 331 21 62 4	отходы изделий из натуральных и смешанных волокон (кроме одежды),	4	0	1	0	0	0	0	0	0	0	0	0	0	0	0	0	0	0	0	0	0	0	0	0	0	0	0	0	0	0	0	3	7
344	4 02 341 11 60 4	отходы изделий из натуральных, синтетических, искусственных и шерстя	4	0	0	0	0	0	0	0	0	0	0	0	0	0	0	0	0	0	0	0	0	0	0	0	0	0	0	0	0	0	0	7	14
345	4 02 371 21 62 4	спецодежда из натуральных, синтетических, искусственных и шерстяных	4	0	0	0	0	0	0	0	0	0	0	0	0	0	0	0	0	0	0	0	0	0	0	0	0	0	0	0	0	0	0	2	2
346	4 02 395 11 60 4	отходы текстильных изделий для уборки помещений	4	0	33	7	0	0	0	0	0	0	0	0	0	0	0	0	0	0	0	0	0	0	0	0	3	0	0	0	0	35	1	2	9
347	4 03 101 00 52 4	обувь кожаная рабочая, утратившая потребительские свойства	4	0	27	191	0	0	0	0	0	0	0	0	0	0	4	0	0	0	0	0	5	3	0	0	40	0	0	0	0	170	0	16	27
348	4 04 210 01 51 4	отходы фанеры и изделий из нее незагрязненные	4	0	4	17	0	0	0	0	0	0	0	0	0	0	0	0	0	0	0	0	0	0	0	0	4	0	0	0	0	17	0	3	5
349	4 04 220 01 51 4	отходы древесно-стружечных плит и изделий из них незагрязненные	4	0	61	72	0	0	0	0	0	0	0	0	0	0	0	0	0	0	0	0	0	0	0	0	1	0	0	0	0	132	0	1	2
350	4 04 230 01 51 4	отходы древесно-волокнистых плит и изделий из них незагрязненные	4	0	693	606	0	0	0	0	0	0	0	0	0	0	0	459	0	0	0	0	0	0	0	0	234	0	0	0	0	606	0	2	6
351	4 04 290 99 51 4	отходы изделий из древесины с пропиткой и покрытиями несортированн	4	0	0	61	0	0	0	0	0	7	0	0	0	0	0	0	0	0	0	0	0	0	0	0	0	0	0	0	0	54	0	1	1
352	4 05 212 11 60 4	отходы бумаги и мешки бумажные с полиэтиленовым слоем незагрязнен	4	0	24	178	0	0	0	0	0	0	0	0	0	0	0	0	0	0	0	0	0	0	0	0	33	0	0	0	0	168	0	9	16
353	4 05 241 11 51 4	отходы бумаги парафинированной незагрязненные	4	0	2	8	0	0	0	0	0	0	0	0	0	0	0	0	0	0	0	0	0	0	0	0	2	0	0	0	0	8	0	2	4
354	4 05 251 11 60 4	знаки опасности для маркировки опасности грузов из бумаги с полимерн	4	0	0	1	0	0	0	0	0	0	0	0	0	0	0	0	0	0	0	0	0	0	0	0	0	0	0	0	0	1	0	1	1
355	4 05 290 02 29 4	отходы бумаги с клеевым слоем	4	0	43	5	0	0	0	0	0	0	0	0	0	0	0	0	0	0	15	0	0	0	0	0	28	0	0	0	0	5	0	2	6
356	4 05 810 01 29 4	отходы бумаги и картона, содержащие отходы фотобумаги	4	0	97	0	0	0	0	0	0	0	0	0	0	0	0	0	0	0	0	0	0	0	0	0	0	0	0	0	0	97	0	1	1
357	4 05 912 02 60 4	отходы упаковочных материалов из бумаги, загрязненные нефтепродукта	4	0	0	0	0	0	0	0	0	0	0	0	0	0	0	0	0	0	0	0	0	0	0	0	0	0	0	0	0	0	0	2	6
358	4 05 912 12 60 4	отходы упаковки из бумаги и картона, загрязненные нефтепродуктами (с	4	0	0	0	0	0	0	0	0	0	0	0	0	0	0	0	0	0	0	0	0	0	0	0	0	0	0	0	0	0	0	6	9
359	4 05 919 01 60 4	отходы упаковочных материалов из бумаги и картона, загрязненные сред	4	0	0	0	0	0	0	0	0	0	0	0	0	0	0	0	0	0	0	0	0	0	0	0	0	0	0	0	0	0	0	156	331
360	4 05 919 19 60 4	отходы упаковки из бумаги и картона, загрязненной твердыми негалоген	4	0	0	0	0	0	0	0	0	0	0	0	0	0	0	0	0	0	0	0	0	0	0	0	0	0	0	0	0	0	0	76	152
361	4 05 919 81 60 4	отходы упаковки из бумаги и картона, загрязненной взрывчатыми вещест	4	0	0	0	0	0	0	0	0	0	0	0	0	0	0	0	0	0	0	0	0	0	0	0	0	0	0	0	0	0	0	59	99
362	4 05 961 11 60 4	отходы бумаги и картона, загрязненные лакокрасочными материалами	4	0	0	0	0	0	0	0	0	0	0	0	0	0	0	0	0	0	0	0	0	0	0	0	0	0	0	0	0	0	0	12	24
363	4 14 495 11 39 4	смесь лакокрасочных материалов обводненная	4	0	0	493	0	0	247	0	0	0	493	0	0	0	0	0	0	247	0	0	0	0	0	0	0	0	0	0	0	0	0	105	229
364	4 16 112 12 31 4	отмывочная жидкость щелочная отработанная, загрязненная нефтепроду	4	0	55	0	0	0	0	0	0	0	0	0	0	0	0	0	0	0	0	0	55	55	0	0	0	0	0	0	0	0	0	40	69
365	4 16 213 11 21 4	мыло косметическое в бумажной и/или картонной упаковке, утратившее	4	0	0	30	0	0	0	0	0	0	0	0	0	0	0	0	0	0	0	0	0	0	0	0	8	0	0	0	0	22	0	3	12
366	4 16 311 11 10 4	духи, туалетная вода в стеклянной упаковке, утратившие потребительски	4	0	0	1	0	0	0	0	0	0	0	0	0	0	0	0	0	0	0	0	0	0	0	0	0	0	0	0	0	1	0	3	5
367	4 16 315 11 30 4	кремы косметические в металлических тубах, утратившие потребительск	4	0	0	11	0	0	0	0	0	0	0	0	0	0	0	0	0	0	0	0	0	0	0	0	0	0	0	0	0	11	0	2	7
368	4 16 315 95 52 4	отходы и брак косметических средств в упаковке из алюминия и/или раз	4	0	0	14	0	0	0	0	0	0	0	0	0	0	0	0	0	0	0	0	0	0	0	0	0	0	0	0	0	14	0	1	1
369	4 16 316 11 31 4	средства моющие для ухода за телом в полимерной упаковке, утративши	4	0	0	22	0	0	0	0	0	0	0	0	0	0	0	0	0	0	0	0	0	0	0	0	0	0	0	0	0	22	0	2	6
370	4 17 150 01 29 4	отходы фото- и кинопленки	4	0	0	0	0	0	0	0	0	0	0	0	0	0	0	0	0	0	0	0	0	0	0	0	0	0	0	0	0	0	0	9	18
371	4 19 123 11 20 4	отходы клея поливинилацетатного	4	0	0	0	0	0	0	0	0	0	0	0	0	0	0	0	0	0	0	0	0	0	0	0	0	0	0	0	0	0	0	18	33
372	4 31 122 11 52 4	лента конвейерная резинотканевая, утратившая потребительские свойств	4	6	2	31	0	0	0	0	0	0	0	0	0	0	31	0	0	0	0	0	8	0	0	0	0	0	0	0	0	0	0	4	9
373	4 31 130 01 52 4	изделия текстильные прорезиненные, утратившие потребительские свой	4	0	10	329	0	0	0	0	0	0	0	0	0	0	0	0	0	0	0	0	0	0	0	0	10	0	0	0	0	329	0	2	5
374	4 31 141 01 20 4	резиновые перчатки, утратившие потребительские свойства, незагрязнен	4	0	21	116	0	0	0	0	0	0	0	0	0	0	0	0	0	0	0	0	0	0	0	0	21	0	0	0	0	116	0	2	6
375	4 31 141 02 20 4	резиновая обувь отработанная, утратившая потребительские свойства, не	4	0	1	28	0	0	0	0	0	0	0	0	0	0	0	0	0	0	0	0	0	0	0	0	1	0	0	0	0	28	0	1	4
376	4 31 141 21 51 4	спецодежда из резины, утратившая потребительские свойства, незагрязн	4	0	2	10	0	0	0	0	0	0	0	0	0	0	0	0	0	0	0	0	0	0	0	0	2	0	0	0	0	10	0	61	106
377	4 31 141 91 52 4	обувь комбинированная из резины, кожи и полимерных материалов спец	4	1	388	32	0	0	0	0	0	0	0	0	0	0	0	0	0	0	0	0	0	0	0	0	0	0	0	0	0	409	4	8	12
378	4 31 193 11 51 4	флексформы из вулканизированной резины отработанные	4	0	0	1	0	0	0	0	0	0	0	0	0	0	1	0	0	0	0	0	0	0	0	0	0	0	0	0	0	0	0	12	15
379	4 31 199 81 72 4	отходы изделий технического назначения из вулканизированной резины	4	0	0	0	0	0	0	0	0	0	0	0	0	0	0	0	0	0	0	0	0	0	0	0	0	0	0	0	0	1	0	1	1
380	4 33 198 11 52 4	резинотехнические изделия отработанные, загрязненные металлической	4	0	3	0	0	0	0	0	0	0	0	0	0	0	0	0	0	3	3	0	0	0	0	0	0	0	0	0	0	0	0	2	2
381	4 33 201 01 51 4	резинотехнические изделия отработанные со следами продуктов органи	4	0	0	10	0	0	0	0	0	7	0	0	0	0	0	0	0	3	0	0	0	0	0	0	0	0	0	0	0	0	0	1	1
382	4 33 202 02 51 4	отходы резинотехнических изделий, загрязненные нефтепродуктами (сод	4	0	0	4	0	0	0	0	0	2	0	0	0	0	0	0	0	0	2	2	0	0	0	0	0	0	0	0	0	0	0	2	3
383	4 33 202 31 52 4	отходы изделий из вулканизированной резины с нитяным каркасом, загр	4	0	0	8	0	0	0	0	0	5	0	0	0	0	0	0	0	2	0	0	0	0	0	0	0	0	0	0	0	0	0	4	8
384	4 33 612 11 51 4	перчатки резиновые, загрязненные химическими реактивами	4	0	0	0	0	0	0	0	0	0	0	0	0	0	0	0	0	0	0	0	0	0	0	0	0	0	0	0	0	0	0	2	6
385	4 34 110 04 51 5	отходы полиэтиленовой тары незагрязненной	4	0	0	0	0	0	0	0	0	0	0	0	0	0	0	0	0	0	0	0	0	0	0	0	0	0	0	0	0	0	0	1	4
386	4 34 123 11 51 4	упаковка полипропиленовая отработанная незагрязненная	4	0	1	0	0	0	0	0	0	0	0	0	0	0	0	0	0	1	0	0	0	0	0	0	0	0	0	0	0	0	0	3	4
387	4 34 135 11 20 4	пленка полиолефиновая термоусадочная, утратившая потребительские с	4	0	0	0	0	0	0	0	0	0	0	0	0	0	0	0	0	0	0	0	0	0	0	0	0	0	0	0	0	0	0	1	1
388	4 34 631 11 52 4	лента транспортерная силиконовая, утратившая потребительские свойств	4	0	0	0	0	0	0	0	0	0	0	0	0	0	0	0	0	0	0	0	0	0	0	0	0	0	0	0	0	0	0	2	5
389	4 34 919 11 20 4	лом и отходы изделий из стеклопластика в смеси незагрязненные	4	0	0	0	0	0	0	0	0	0	0	0	0	0	0	0	0	0	0	0	0	0	0	0	0	0	0	0	0	0	0	2	6
390	4 35 100 01 20 4	отходы пенопласта на основе поливинилхлорида незагрязненные	4	0	99	33	0	0	0	0	0	0	0	0	0	0	0	0	0	0	0	0	0	0	0	0	0	0	0	0	0	132	0	5	11
391	4 35 100 02 29 4	отходы поливинилхлорида в виде пленки и изделий из нее незагрязненн	4	0	112	1	0	0	0	0	0	0	0	0	0	0	0	0	0	0	0	0	0	0	0	0	0	0	0	0	0	113	0	2	5
392	4 35 100 03 51 4	отходы поливинилхлорида в виде изделий или лома изделий незагрязне	4	0	278	156	0	0	0	0	0	0	0	0	0	0	0	0	193	193	14	14	0	0	0	0	131	0	0	0	0	95	0	2	5
393	4 35 101 11 52 4	отходы кожи искусственной на основе поливинилхлорида незагрязненны	4	0	0	0	0	0	0	0	0	0	0	0	0	0	0	0	0	0	0	0	0	0	0	0	0	0	0	0	0	0	0	2	6
394	4 35 991 31 72 4	смесь полимерных изделий производственного назначения, в том числе	4	0	0	36	0	0	0	0	0	0	0	0	0	0	0	0	0	0	0	0	0	0	0	0	0	0	0	0	0	36	0	2	6
395	4 36 130 01 20 4	отходы продукции из пленкосинтокартона незагрязненные	4	0	0	0	0	0	0	0	0	0	0	0	0	0	0	0	0	0	0	0	0	0	0	0	0	0	0	0	0	0	0	1	1
396	4 38 111 02 51 4	тара полиэтиленовая, загрязненная лакокрасочными материалами (соде	4	0	5	52	0	0	0	0	0	6	0	0	13	0	0	0	0	2	0	3	1	0	0	0	5	0	0	0	0	28	0	2	7
397	4 38 112 01 51 4	тара полиэтиленовая, загрязненная неорганическими нерастворимыми и	4	0	1	4	0	0	0	0	0	0	0	0	3	0	0	0	0	0	0	2	0	0	0	0	0	0	0	0	0	0	0	1	1
398	4 38 112 19 51 4	упаковка полиэтиленовая, загрязненная неорганическими нитратами, сул	4	0	1	0	0	0	0	0	0	0	0	0	0	1	0	0	0	0	0	0	0	0	0	0	0	0	0	0	0	0	0	1	4
399	4 38 112 31 51 4	тара полиэтиленовая, загрязненная щелочами (содержание менее 5%)	4	0	0	0	0	0	0	0	0	0	0	0	0	0	0	0	0	0	0	0	0	0	0	0	0	0	0	0	0	0	0	1	5
400	4 38 112 52 51 4	упаковка полиэтиленовая, загрязненная жидкими неорганическими кисл	4	0	0	0	0	0	0	0	0	0	0	0	0	0	0	0	0	0	0	0	0	0	0	0	0	0	0	0	0	0	0	1	5
401	4 38 112 62 51 4	упаковка полиэтиленовая, загрязненная минеральными удобрениями	4	0	1	0	0	0	0	0	0	0	0	0	0	0	0	0	0	0	0	0	0	0	0	0	1	0	0	1	0	0	1	1	5
402	4 38 113 01 51 4	тара полиэтиленовая, загрязненная нефтепродуктами (содержание мене	4	0	0	5	0	0	0	0	0	5	0	0	0	0	0	0	0	0	0	0	0	0	0	0	0	0	0	0	0	0	0	1	4
403	4 38 113 02 51 4	тара полиэтиленовая, загрязненная негалогенированными органическим	4	0	0	20	0	0	0	0	0	0	0	0	3	0	0	0	0	0	0	0	0	0	0	0	17	0	0	0	0	17	0	3	5
404	4 38 113 41 51 4	отходы упаковки из полиэтилена, загрязненные галогенсодержащими ор	4	0	1	0	0	0	0	0	0	0	0	0	0	1	0	0	0	0	0	0	0	0	0	0	0	0	0	0	0	0	0	1	2
405	4 38 113 42 51 4	упаковка полиэтиленовая, загрязненная смесью органических растворите	4	0	2	0	0	0	0	0	0	0	0	0	0	0	0	0	0	2	2	0	0	0	0	0	0	0	0	0	0	0	0	2	3
406	4 38 114 11 51 4	тара полиэтиленовая, загрязненная клеем поливинилацетатным	4	0	0	0	0	0	0	0	0	0	0	0	0	0	0	0	0	0	0	0	0	0	0	0	0	0	0	0	0	0	0	1	1
407	4 38 114 21 51 4	тара полиэтиленовая, загрязненная клеем на основе полиуретана	4	0	0	0	0	0	0	0	0	0	0	0	0	0	0	0	0	0	0	0	0	0	0	0	0	0	0	0	0	0	0	1	1
408	4 38 114 41 51 4	упаковка полиэтиленовая, загрязненная клеем на основе эпоксидных см	4	0	0	0	0	0	0	0	0	0	0	0	0	0	0	0	0	0	0	0	0	0	0	0	0	0	0	0	0	0	0	11	28
409	4 38 115 11 51 4	упаковка полиэтиленовая, загрязненная полиуретанами	4	0	0	322	0	0	0	0	0	0	0	0	322	0	0	0	0	0	0	0	0	0	0	0	0	0	0	0	0	0	0	10	23
410	4 38 118 02 51 4	упаковка полиэтиленовая, загрязненная пищевыми продуктами	4	0	0	0	0	0	0	0	0	0	0	0	0	0	0	0	0	0	0	0	0	0	0	0	0	0	0	0	0	0	0	3	6
411	4 38 119 01 51 4	тара полиэтиленовая, загрязненная поверхностно-активными веществам	4	0	13	0	0	0	0	0	0	0	0	0	0	0	0	0	0	13	13	0	0	0	0	0	0	0	0	0	0	0	0	11	23
412	4 38 119 11 51 4	тара полиэтиленовая, загрязненная средствами моющими, чистящими и	4	0	0	1	0	0	0	0	0	0	0	0	0	0	0	0	0	0	0	0	0	0	0	0	0	0	0	0	0	0	0	11	31
413	4 38 119 12 51 4	упаковка полиэтиленовая, загрязненная дезинфицирующими средствами	4	0	0	0	0	0	0	0	0	0	0	0	0	0	0	0	0	0	0	0	0	0	0	0	0	0	0	0	0	0	0	7	35
414	4 38 119 21 51 4	упаковка полиэтиленовая, загрязненная органо-минеральными удобрени	4	0	0	0	0	0	0	0	0	0	0	0	0	0	0	0	0	0	0	0	0	0	0	0	0	0	0	0	0	0	0	17	36
415	4 38 119 31 51 4	тара полиэтиленовая

438	4 38 323 11 51 4	отходы шпагата и ленты полипропиленовые, утратившие потребительски	4	0	9	0	0	0	0	0	0	0	0	0	0	0	0	0	0	9	9	0	0	0	0	0	0	0	0	0	0	0	0	4	9
439	4 38 327 52 51 4	отходы изделий из полиуретана, загрязненных нефтепродуктами (содерж	4	0	4	35	0	0	0	0	0	0	9	0	0	26	0	0	0	4	0	0	0	0	0	0	0	0	0	0	0	0	0	1	7
440	4 38 941 11 52 4	отходы посуды одноразовой из разнородных полимерных материалов, з	4	0	27	0	0	0	0	0	0	0	0	0	0	0	0	0	0	0	0	0	0	0	0	0	0	0	0	0	0	27	0	3	8
441	4 38 995 11 52 4	отходы уборочного инвентаря преимущественно из полимерных материа	4	0	0	0	0	0	0	0	0	0	0	0	0	0	0	0	0	0	0	0	0	0	0	0	0	0	0	0	0	0	0	4	8
442	4 42 503 12 29 4	силикагель отработанный, загрязненный нефтью и нефтепродуктами (сод	4	0	0	0	0	0	0	0	0	0	0	0	0	0	0	0	0	0	0	0	0	0	0	0	0	0	0	0	0	0	0	3	3
443	4 42 504 02 20 4	уголь активированный отработанный, загрязненный нефтепродуктами (с	4	0	1	6	0	0	0	0	0	0	2	0	0	4	0	0	0	0	0	1	0	0	0	0	0	0	0	0	0	0	0	5	10
444	4 42 504 03 20 4	уголь активированный отработанный, загрязненный оксидами железа и	4	0	30	134	0	0	0	0	0	0	134	0	0	0	0	0	0	30	0	0	0	0	0	0	0	0	0	0	0	0	0	3	10
445	4 42 505 02 20 4	коксовые массы отработанные, загрязненные нефтепродуктами (содержа	4	0	0	0	0	0	0	0	0	0	0	0	0	0	0	0	0	0	0	0	0	0	0	0	0	0	0	0	0	0	0	1	1
446	4 42 506 11 29 4	ионообменные смолы на основе полимера стирол-дивинилбензола отра	4	0	0	0	0	0	0	0	0	0	0	0	0	0	0	0	0	0	0	0	0	0	0	0	0	0	0	0	0	0	0	1	1
447	4 42 532 22 61 4	сорбент на основе полипропилена, загрязненный нефтепродуктами (соде	4	0	0	0	0	0	0	0	0	0	0	0	0	0	0	0	0	0	0	0	0	0	0	0	0	0	0	0	0	0	0	3	7
448	4 43 101 02 52 4	угольные фильтры отработанные, загрязненные нефтепродуктами (содер	4	0	0	0	0	0	0	0	0	0	0	0	0	0	0	0	0	0	0	0	0	0	0	0	0	0	0	0	0	0	0	2	5
449	4 43 101 11 52 4	фильтры угольные, загрязненные воздушной пылью	4	0	0	0	0	0	0	0	0	0	0	0	0	0	0	0	0	0	0	0	0	0	0	0	0	0	0	0	0	0	0	1	1
450	4 43 103 02 61 4	фильтры окрасочных камер стекловолоконные отработанные, загрязнен	4	0	0	2	0	0	0	0	0	0	2	0	0	0	0	0	0	0	0	0	0	0	0	0	0	0	0	0	0	0	0	2	2
451	4 43 103 22 61 4	фильтры окрасочных камер из химических волокон отработанные, загряз	4	0	2	15	0	0	0	0	0	0	0	0	0	15	0	0	0	0	0	2	0	0	0	0	0	0	0	0	0	0	0	1	1
452	4 43 114 12 60 4	фильтры бумажные отработанные, загрязненные нефтепродуктами (соде	4	0	0	0	0	0	0	0	0	0	0	0	0	0	0	0	0	0	0	0	0	0	0	0	0	0	0	0	0	0	0	1	1
453	4 43 114 81 52 4	фильтры бумажные отработанные, загрязненные порошковой краской на	4	0	0	0	0	0	0	0	0	0	0	0	0	0	0	0	0	0	0	0	0	0	0	0	0	0	0	0	0	0	0	1	1
454	4 43 122 11 52 4	фильтры полипропиленовые, утратившие потребительские свойства, нез	4	0	0	0	0	0	0	0	0	0	0	0	0	0	0	0	0	0	0	0	0	0	0	0	0	0	0	0	0	0	0	3	16
455	4 43 131 21 52 4	фильтры систем вентиляции полимерные, загрязненные пылью минерал	4	0	0	0	0	0	0	0	0	0	0	0	0	0	0	0	0	0	0	0	0	0	0	0	0	0	0	0	0	0	0	5	9
456	4 43 132 41 52 4	фильтры систем вентиляции аэрозольные с фильтрующими элементами и	4	0	0	0	0	0	0	0	0	0	0	0	0	0	0	0	0	0	0	0	0	0	0	0	0	0	0	0	0	0	0	12	18
457	4 43 133 21 52 4	фильтры кассетные очистки атмосферного воздуха с фильтрующим матер	4	0	0	0	0	0	0	0	0	0	0	0	0	0	0	0	0	0	0	0	0	0	0	0	0	0	0	0	0	0	0	1	1
458	4 43 211 31 60 4	ткань фильтровальная из натуральных и синтетических волокон, загрязне	4	0	0	1	0	0	0	0	0	0	0	0	0	1	0	0	0	0	0	0	0	0	0	0	0	0	0	0	0	0	0	1	5
459	4 43 212 53 60 4	ткань из натуральных и смешанных волокон, загрязненная нефтепродукт	4	0	0	1	0	0	0	0	0	0	1	0	0	0	0	0	0	0	0	0	0	0	0	0	0	0	0	0	0	0	0	3	8
460	4 43 221 01 62 4	ткань фильтровальная из полимерных волокон при очистке воздуха отраб	4	0	6	71	0	0	0	0	0	0	71	0	0	0	0	0	0	6	0	0	0	0	0	0	0	0	0	0	0	0	0	1	4
461	4 43 222 11 61 4	ткань фильтровальная из полимерных волокон, загрязненная негалогени	4	0	1	0	0	0	0	0	0	0	0	0	0	0	0	0	0	0	0	1	0	0	0	0	0	0	0	0	0	0	0	1	1
462	4 43 290 11 62 4	ткани фильтровальные из разнородных материалов в смеси, загрязненны	4	0	0	10	0	0	0	0	0	0	5	0	0	5	0	0	0	0	0	0	0	0	0	0	0	0	0	0	0	0	0	9	15
463	4 43 502 02 61 4	фильтры волокнистые на основе полипропиленовых волокон, загрязнен	4	0	0	0	0	0	0	0	0	0	0	0	0	0	0	0	0	0	0	0	0	0	0	0	0	0	0	0	0	0	0	4	11
464	4 43 511 02 61 4	фильтры волокнистые на основе полипропиленовых волокон, загрязнен	4	0	0	0	0	0	0	0	0	0	0	0	0	0	0	0	0	0	0	0	0	0	0	0	0	0	0	0	0	0	0	2	4
465	4 43 701 01 49 4	песок кварцевый фильтров очистки природной воды, загрязненный окси	4	0	0	0	0	0	0	0	0	0	0	0	0	0	0	0	0	0	0	0	0	0	0	0	0	0	0	0	0	0	0	2	6
466	4 43 703 21 29 4	фильтрующая загрузка на основе алюмосиликата и сульфоугля отработан	4	0	0	0	0	0	0	0	0	0	0	0	0	0	0	0	0	0	0	0	0	0	0	0	0	0	0	0	0	0	0	2	6
467	4 43 721 11 49 4	фильтрующая загрузка из пенополистирола, загрязненная нефтепродукта	4	0	0	3	0	0	0	0	0	0	0	0	0	1	0	0	0	0	0	2	2	0	0	0	0	0	0	0	0	0	0	1	2
468	4 43 751 02 49 4	керамзит, загрязненный нефтепродуктами (содержание нефтепродуктов	4	0	1	5	0	0	0	0	0	0	1	0	0	4	0	0	0	0	0	1	0	0	0	0	0	0	0	0	0	0	0	6	13
469	4 43 761 02 49 4	фильтрующая загрузка из песка и гравия, загрязненная нефтепродуктами	4	0	34	146	0	0	0	0	0	0	146	0	0	0	0	0	0	34	0	0	0	0	0	0	0	0	0	0	0	0	0	8	13
470	4 51 102 02 20 4	тара стеклянная от химических реактивов незагрязненная	4	0	0	0	0	0	0	0	0	0	0	0	0	0	0	0	0	0	0	0	0	0	0	0	0	0	0	0	0	0	0	1	1
471	4 51 441 01 29 4	отходы стеклолакоткани	4	0	0	1	0	0	0	0	0	0	0	0	0	0	0	0	0	0	0	0	0	0	0	0	0	0	0	0	0	1	0	2	4
472	4 55 320 01 20 4	отходы асбестовой бумаги	4	0	0	0	0	0	0	0	0	0	0	0	0	0	0	0	0	0	0	0	0	0	0	0	0	0	0	0	0	0	0	1	2
473	4 55 700 00 71 4	отходы резиноасбестовых изделий незагрязненные	4	0	1	19	0	0	0	0	0	0	10	0	0	1	0	0	0	5	0	0	0	0	0	1	0	0	0	0	0	2	0	3	7
474	4 55 721 11 52 4	отходы резиноасбестовых изделий, загрязненные карбонатами щелочно	4	0	0	0	0	0	0	0	0	0	0	0	0	0	0	0	0	0	0	0	0	0	0	0	0	0	0	0	0	0	0	2	5
475	4 55 901 01 61 4	изделия из фрикционных материалов на основе асбеста, используемые д	4	0	0	18	0	0	0	0	0	0	0	0	0	0	0	0	0	0	0	0	0	0	0	6	0	0	0	0	0	12	0	1	1
476	4 55 921 11 60 4	отходы асбеста при использовании асбестовых изделий технического наз	4	0	0	1	0	0	0	0	0	0	0	0	0	0	0	0	0	0	0	0	0	0	0	0	0	0	0	0	0	1	0	1	1
477	4 56 200 51 42 4	отходы абразивных материалов в виде пыли	4	0	4	4	0	0	0	0	0	0	0	0	0	0	0	0	0	0	0	0	0	0	0	4	0	0	0	0	0	4	0	6	11
478	4 56 200 52 41 4	отходы абразивных материалов в виде порошка	4	0	3	120	0	0	0	0	0	0	0	0	0	1	0	0	0	0	0	1	0	0	0	2	0	0	0	0	0	119	0	1	1
479	4 56 312 31 62 4	шерсть и войлок полировальные, загрязненные полимерами и абразивно	4	0	0	0	0	0	0	0	0	0	0	0	0	0	0	0	0	0	0	0	0	0	0	0	0	0	0	0	0	0	0	4	7
480	4 57 112 01 20 4	отходы базальтового волокна и материалов на его основе	4	0	1	0	0	0	0	0	0	0	0	0	0	0	0	0	0	1	0	0	0	0	0	0	0	0	0	0	0	0	0	8	17
481	4 57 119 01 20 4	отходы прочих теплоизоляционных материалов на основе минерального	4	0	0	0	0	0	0	0	0	0	0	0	0	0	0	0	0	0	0	0	0	0	0	0	0	0	0	0	0	0	0	2	5
482	4 61 010 03 20 4	отходы, содержащие незагрязненные черные металлы (в том числе чугун	4	0	1	0	0	0	0	0	0	0	1	0	0	0	0	0	0	1	0	0	0	0	0	0	0	0	0	0	0	0	0	1	1
483	4 61 021 11 20 4	лом и отходы черных металлов в виде изделий, кусков, содержащих плас	4	0	0	0	0	0	0	0	0	0	0	0	0	0	0	0	0	0	0	0	0	0	0	0	0	0	0	0	0	0	0	1	2
484	4 61 221 11 52 4	диски для резки металлов стальные с покрытием из природных абразивн	4	0	0	0	0	0	0	0	0	0	0	0	0	0	0	0	0	0	0	0	0	0	0	0	0	0	0	0	0	0	0	2	5
485	4 62 011 14 20 4	лом и отходы, содержащие несортированные цветные металлы, в виде и	4	0	16	0	0	0	0	0	0	0	0	0	0	0	0	0	0	16	16	0	0	0	0	0	0	0	0	0	0	0	0	3	8
486	4 62 011 92 20 4	лом и отходы, содержащие несортированные цветные и черные металлы	4	0	71	0	0	0	0	0	51	0	0	0	0	0	0	0	0	98	0	0	0	0	0	0	0	0	0	0	0	24	1	5
487	4 62 200 99 20 4	отходы, содержащие алюминий (в том числе алюминиевую пыль), несор	4	4	2	0	0	0	0	0	0	0	0	0	0	0	0	0	0	1	1	0	0	0	0	0	0	0	0	0	0	5	1	4
488	4 62 600 02 21 4	лом и отходы никеля и никелевых сплавов в кусковой форме незагрязнен	4	0	0	0	0	0	0	0	0	0	0	0	0	0	0	0	0	0	0	0	0	0	0	0	0	0	0	0	0	0	0	8	13
489	4 62 600 98 20 4	лом и отходы никеля и никелевых сплавов несортированные	4	3	3	60	0	0	0	0	0	0	0	0	0	0	0	3	0	62	0	0	0	0	0	0	0	0	0	0	0	1	1	1
490	4 62 700 99 20 4	лом и отходы олова несортированные	4	1	0	0	0	0	0	0	0	0	0	0	0	0	0	0	0	0	0	0	0	0	0	0	0	0	0	0	0	0	1	4	7
491	4 68 111 02 51 4	тара из черных металлов, загрязненная нефтепродуктами (содержание н	4	0	25	99	0	0	0	0	0	0	45	0	0	24	0	0	0	17	0	37	31	0	0	0	0	0	0	0	0	0	10	17
492	4 68 112 02 51 4	тара из черных металлов, загрязненная лакокрасочными материалами (с	4	1	41	209	0	0	0	0	0	0	92	0	0	94	0	0	0	25	3	38	8	0	0	1	0	0	0	0	0	1	2	5
493	4 68 113 23 51 4	тара из черных металлов, загрязненная клеем органическим синтетическ	4	0	4	0	0	0	0	0	0	0	0	0	0	0	0	0	0	0	0	4	0	0	0	0	0	0	0	0	0	0	2	5
494	4 68 115 21 51 4	тара из черных металлов, загрязненная органическими негалогенирован	4	0	0	0	0	0	0	0	0	0	0	0	0	0	0	0	0	0	0	0	0	0	0	0	0	0	0	0	0	0	1	1
495	4 68 121 11 51 4	лом и отходы стальных изделий, загрязненные лакокрасочными материа	4	0	0	0	0	0	0	0	0	0	0	0	0	0	0	0	0	0	0	0	0	0	0	0	0	0	0	0	0	0	1	1
496	4 68 122 11 50 4	тара жестная консервная, загрязненная пищевыми продуктами	4	0	0	1	0	0	0	0	0	0	1	0	0	0	0	0	0	0	0	0	0	0	0	0	0	0	0	0	0	0	0	4	9
497	4 68 201 11 29 4	лом и отходы цветных металлов несортированные с преимущественным	4	1	16	0	0	0	0	0	0	0	0	0	0	0	0	0	0	16	0	0	0	0	0	0	0	0	0	0	0	0	0	5	20
498	4 68 211 11 51 4	тара алюминиевая, загрязненная монтажной пеной	4	0	0	0	0	0	0	0	0	0	0	0	0	0	0	0	0	0	0	0	0	0	0	0	0	0	0	0	0	1	0	1	1
499	4 69 522 12 51 4	трубы стальные нефтепроводов отработанные с битумной изоляцией	4	89	18	0	0	0	0	0	0	0	0	0	0	0	0	108	108	0	0	0	0	0	0	0	0	0	0	0	0	0	0	3	9
500	4 69 522 13 51 4	трубы стальные нефтепроводов отработанные с полимерной изоляцией	4	0	0	0	0	0	0	0	0	0	0	0	0	0	0	0	0	0	0	0	0	0	0	0	0	0	0	0	0	0	0	2	4
501	4 69 532 11 52 4	трубы стальные инженерных коммуникаций (кроме нефте-, газопроводов	4	0	0	0	0	0	0	0	0	0	0	0	0	0	0	0	0	0	0	0	0	0	0	0	0	0	0	0	0	0	1	1
502	4 81 000 00 00 0	Оборудование компьютерное, электронное, оптическое, утратившее пот	4	0	0	0	0	0	0	0	0	0	0	0	0	0	0	0	0	0	0	0	0	0	0	0	0	0	0	0	0	0	0	2	5
503	4 81 119 11 72 4	отходы электронных компонентов в смеси с преимущественным содерж	4	0	0	0	0	0	0	0	0	0	0	0	0	0	0	0	0	0	0	0	0	0	0	0	0	0	0	0	0	0	1	2
504	4 81 121 11 52 4	платы электронные компьютерные, утратившие потребительские свойств	4	0	0	0	0	0	0	0	0	0	0	0	0	0	0	0	0	0	0	0	0	0	0	0	0	0	0	0	0	0	1	4
505	4 81 121 91 52 4	платы электронные (кроме компьютерных), утратившие потребительские	4	0	0	0	0	0	0	0	0	0	0	0	0	0	0	0	0	0	0	0	0	0	0	0	0	0	0	0	0	0	6	8
506	4 81 131 11 52 4	диски магнитные жесткие компьютерные, утратившие потребительские с	4	0	0	0	0	0	0	0	0	0	0	0	0	0	0	0	0	0	0	0	0	0	0	0	0	0	0	0	0	0	6	15
507	4 81 200 00 00 0	Компьютеры и периферийное оборудование, утратившие потребительски	4	0	0	0	0	0	0	0	0	0	0	0	0	0	0	0	0	0	0	0	0	0	0	0	0	0	0	0	0	0	3	8
508	4 81 201 01 52 4	системный блок компьютера, утративший потребительские свойства	4	0	8	7	0	0	0	0	6	0	0	0	0	0	2	1	6	5	1	1	0	0	0	0	0	0	0	0	0	0	1	2
509	4 81 202 01 52 4	принтеры, сканеры, многофункциональные устройства (МФУ), утративши	4	1	7	5	0	0	0	0	0	5	0	0	0	0	0	1	0	5	3	2	2	0	0	0	0	0	0	0	0	0	2	5
510	4 81 202 11 52 4	проекторы, подключаемые к компьютеру, утратившие потребительские с	4	0	0	0	0	0	0	0	0	0	0	0	0	0	0	0	0	0	0	0	0	0	0	0	0	0	0	0	0	0	2	6
511	4 81 203 02 52 4	картриджи печатающих устройств с содержанием тонера менее 7% отраб	4	3	16	3	0	0	0	0	2	0	0	0	0	0	1	1	8	2	6	5	0	0	0	0	0	0	0	0	0	3	1	1
512	4 81 204 01 52 4	клавиатура, манипулятор «мышь» с соединительными проводами, утрати	4	0	1	1	0	0	0	0	1	0	0	0	0	0	0	0	1	0	1	0	0	0	0	0	0	0	0	0	0	0	1	1
513	4 81 205 01 52 4	мониторы компьютерные плазменные, утратившие потребительские сво	4	0	0	0	0	0	0	0	0	0	0	0	0	0	0	0	0	0	0	0	0	0	0	0	0	0	0	0	0	0	1	1
514	4 81 205 02 52 4	мониторы компьютерные жидкокристаллические, утратившие потребите	4	1	7	8	0	0	0	0	7	0	0	0	0	0	2	0	3	3	3	2	0	0	0	0	0	0	0	0	0	0	2	9
515	4 81 205 03 52 4	мониторы компьютерные электронолучевые, утратившие потребительс	4	0	0	0	0	0	0	0	0	0	0	0	0	0	0	0	0	0	0	0	0	0	0	0	0	0	0	0	0	0	2	6
516	4 81 206 11 52 4	компьютеры портативные (ноутбуки), утратившие потребительские свойс	4	0	0	0	0	0	0	0	0	0	0	0	0	0	0	0	0	0	0	0	0	0	0	0	0	0	0	0	0	0	1	2
517	4 81 207 11 52 4	компьютер-моноблок, утративший потребительские свойства	4	0	0	0	0	0	0	0	0	0	0	0	0	0	0	0	0	0	0	0	0	0	0	0	0	0	0	0	0	0	1	1
518	4 81 209 11 52 4	информационно-платежный терминал, утративший потребительские сво	4	0	0	0	0	0	0	0	0	0	0	0	0	0	0	0	0	0	0	0	0	0	0	0	0	0	0	0	0	0	1	2
519	4 81 209 15 52 4	банкомат, утративший потребительские свойства	4	0	1	0	0	0	0	0	0	0	0	0	0	0	0	1	1	0	0	0	0	0	0	0	0	0	0	0	0	0	1	2
520	4 81 321 01 52 4	телефонные и факсимильные аппараты, утратившие потребительские сво	4	0	1	0	0	0	0	0	0	0	0	0	0	0	0	0	0	0	0	0	0	0	0	0	0	0	0	0	0	0	1	1
521	4 81 322 21 52 4	рации портативные, утратившие потребительские свойства	4	0	0	0	0	0	0	0	0	0	0	0	0	0	0	0	0	0	0	0	0	0	0	0	0	0	0	0	0	0	1	1
522	4 81 323 11 52 4	модемы, утратившие потребительские свойства	4	0	0	0	0	0	0	0	0	0	0	0	0	0	0	0	0	0	0	0	0	0	0	0	0	0	0	0	0	0	5	15
523	4 81 331 11 52 4	коммутаторы, концентраторы сетевые, утратившие потребительские свой	4	0	0	0	0	0	0	0	0	0	0	0	0	0	0	0	0	0	0	0	0	0	0	0	0	0	0	0	0	0	2	6
524	4 81 331 12 52 4	коммутаторы, маршрутизаторы сетевые, утратившие потребительские св	4	0	0	0	0	0	0	0	0	0	0	0	0	0	0	0	0	0	0	0	0	0	0	0	0	0	0	0	0	0	2	4
525	4 81 332 11 52 4	тюнеры, модемы, серверы, утратившие потребительские свойства	4	0	0	0	0	0	0	0	0	0	0	0	0	0	0	0	0	0	0	0	0	0	0	0	0	0	0	0	0	0	1	1
526	4 81 335 11 52 4	оборудование автоматических телефонных станций, утратившее потреби	4	0	0	0	0	0	0	0	0	0	0	0	0	0	0	0	0	0	0	0	0	0	0	0	0	0	0	0	0	0	4	12
527	4 81 421 21 52 4	приемники телевизионные (телевизоры) цветного изображения с жидког	4	0	0	0	0	0	0	0	0	0	0	0	0	0	0	0	0	0	0	0	0	0	0	0	0	0	0	0	0	0	1	1
528	4 81 421 22 52 4	приемники телевизионные (телев

550	4 82 523 21 52 4	сушилка для рук, утратившая потребительские свойства	4	0	0	0	0	0	0	0	0	0	0	0	0	0	0	0	0	0	0	0	0	0	0	0	0	0	0	0	0	0	0	4	8
551	4 82 524 11 52 4	электрочайник, утративший потребительские свойства	4	0	0	0	0	0	0	0	0	0	0	0	0	0	0	0	0	0	0	0	0	0	0	0	0	0	0	0	0	0	0	3	7
552	4 82 524 12 52 4	электрокофеварка, утратившая потребительские свойства	4	0	0	0	0	0	0	0	0	0	0	0	0	0	0	0	0	0	0	0	0	0	0	0	0	0	0	0	0	0	0	2	5
553	4 82 526 31 52 4	обогреватель масляный, утративший потребительские свойства	4	0	0	0	0	0	0	0	0	0	0	0	0	0	0	0	0	0	0	0	0	0	0	0	0	0	0	0	0	0	0	2	6
554	4 82 527 11 52 4	печь микроволновая, утратившая потребительские свойства	4	0	0	0	0	0	0	0	0	0	0	0	0	0	0	0	0	0	0	0	0	0	0	0	0	0	0	0	0	0	0	1	1
555	4 82 529 11 52 4	кулер для воды с охлаждением и нагревом, утративший потребительские	4	0	0	0	0	0	0	0	0	0	0	0	0	0	0	0	0	0	0	0	0	0	0	0	0	0	0	0	0	0	0	1	3
556	4 82 643 51 52 4	приборы электроизмерительные лабораторные переносные и комбинир	4	0	1	1	0	0	0	0	1	0	0	0	0	1	0	0	0	0	0	0	0	0	0	0	0	0	0	0	0	0	0	1	2
557	4 82 652 11 52 4	манометры, утратившие потребительские свойства	4	0	0	0	0	0	0	0	0	0	0	0	0	0	0	0	0	0	0	0	0	0	0	0	0	0	0	0	0	0	0	1	1
558	4 82 691 11 52 4	приборы КИП и А и их части, утратившие потребительские свойства	4	0	0	0	0	0	0	0	0	0	0	0	0	0	0	0	0	0	0	0	0	0	0	0	0	0	0	0	0	0	0	1	1
559	4 82 713 11 52 4	кондиционеры бытовые, не содержащие озоноразрушающих веществ, ут	4	0	1	0	0	0	0	0	0	0	0	0	0	0	0	0	0	1	0	0	0	0	0	0	0	0	0	0	0	0	0	1	1
560	4 82 713 15 52 4	сплит-системы кондиционирования бытовые, не содержащие озоноразр	4	0	0	0	0	0	0	0	0	0	0	0	0	0	0	0	0	0	0	0	0	0	0	0	0	0	0	0	0	0	0	2	3
561	4 82 812 11 52 4	калькуляторы, утратившие потребительские свойства	4	0	0	0	0	0	0	0	0	0	0	0	0	0	0	0	0	0	0	0	0	0	0	0	0	0	0	0	0	0	0	1	2
562	4 82 813 11 52 4	контрольно-кассовый аппарат, утративший потребительские свойства	4	0	0	0	0	0	0	0	0	0	0	0	0	0	0	0	0	0	0	0	0	0	0	0	0	0	0	0	0	0	0	1	4
563	4 82 823 11 52 4	машины копировальные для офисов, утратившие потребительские свойс	4	0	2	0	0	0	0	0	0	0	0	0	0	0	0	0	0	2	0	0	0	0	0	0	0	0	0	0	0	0	0	2	7
564	4 82 823 71 52 4	уничтожитель бумаг (шредер), утративший потребительские свойства	4	0	1	0	0	0	0	0	0	0	0	0	0	0	0	0	0	1	0	0	0	0	0	0	0	0	0	0	0	0	0	3	8
565	4 82 904 11 52 4	стабилизаторы напряжения, утратившие потребительские свойства	4	0	0	0	0	0	0	0	0	0	0	0	0	0	0	0	0	0	0	0	0	0	0	0	0	0	0	0	0	0	0	15	23
566	4 82 911 12 52 4	электроинструменты для сверления отверстий и закручивания крепежны	4	0	0	0	0	0	0	0	0	0	0	0	0	0	0	0	0	0	0	0	0	0	0	0	0	0	0	0	0	0	0	5	13
567	4 82 911 13 52 4	угловая шлифовальная машина, утратившая потребительские свойства	4	0	0	0	0	0	0	0	0	0	0	0	0	0	0	0	0	0	0	0	0	0	0	0	0	0	0	0	0	0	0	5	10
568	4 82 919 00 00 0	Инструменты ручные прочие с механизированным приводом	4	0	0	0	0	0	0	0	0	0	0	0	0	0	0	0	0	0	0	0	0	0	0	0	0	0	0	0	0	0	0	3	8
569	4 84 521 11 52 4	бензопила, утратившая потребительские свойства	4	0	0	0	0	0	0	0	0	0	0	0	0	0	0	0	0	0	0	0	0	0	0	0	0	0	0	0	0	0	0	3	8
570	4 84 553 11 52 4	инструмент электромонтажный, утративший потребительские свойства	4	0	0	0	0	0	0	0	0	0	0	0	0	0	0	0	0	0	0	0	0	0	0	0	0	0	0	0	0	0	0	1	4
571	4 88 291 11 52 4	машина переплетная, утратившая потребительские свойства	4	0	0	0	0	0	0	0	0	0	0	0	0	0	0	0	0	0	0	0	0	0	0	0	0	0	0	0	0	0	0	14	32
572	4 88 291 21 52 4	ламинатор, утративший потребительские свойства	4	0	0	0	0	0	0	0	0	0	0	0	0	0	0	0	0	0	0	0	0	0	0	0	0	0	0	0	0	0	0	1	2
573	4 89 221 11 52 4	огнетушители самосрабатывающие порошковые, утратившие потребител	4	0	1	5	0	0	0	0	0	0	0	0	0	0	0	0	0	0	0	0	0	0	0	0	0	0	0	0	0	5	0	2	6
574	4 89 221 21 52 4	огнетушители углекислотные, утратившие потребительские свойства	4	0	0	6	0	0	0	0	0	0	0	0	0	0	0	0	0	0	0	0	0	0	0	0	0	0	0	0	0	6	0	1	5
575	4 89 222 12 52 4	рукава пожарные из натуральных волокон с резиновым покрытием, утрат	4	0	0	0	0	0	0	0	0	0	0	0	0	0	0	0	0	0	0	0	0	0	0	0	0	0	0	0	0	0	0	89	168
576	4 91 102 01 52 4	коробки фильтрующе-поглощающие противогазов, утратившие потребит	4	0	0	0	0	0	0	0	0	0	0	0	0	0	0	0	0	0	0	0	0	0	0	0	0	0	0	0	0	0	0	10	14
577	4 91 102 21 52 4	противогазы в комплекте, утратившие потребительские свойства	4	0	0	0	0	0	0	0	0	0	0	0	0	0	0	0	0	0	0	0	0	0	0	0	0	0	0	0	0	0	0	13	20
578	4 91 103 21 52 4	респираторы фильтрующие противогазоаэрозольные, утратившие потреб	4	0	2	4	0	0	0	0	0	0	0	0	0	0	0	0	0	0	0	0	0	0	0	0	0	0	0	1	0	0	0	4	0	9	16
579	4 91 104 11 52 4	средства индивидуальной защиты лица и/или глаз на полимерной основ	4	0	28	0	0	0	0	0	0	0	0	0	0	0	0	0	0	0	0	0	0	0	0	0	0	0	0	0	0	0	0	28	0	1	1
580	4 91 105 11 52 4	средства индивидуальной защиты глаз, рук, органов слуха в смеси, утрат	4	0	2	5	0	0	0	0	0	0	0	0	0	0	0	0	0	0	0	0	0	0	0	0	0	0	0	2	0	0	0	5	0	1	1
581	4 92 111 11 72 4	отходы мебели деревянной офисной	4	0	41	72	0	0	0	0	0	0	0	0	0	0	0	0	0	0	0	0	0	0	0	0	0	0	0	14	0	0	0	99	0	2	2
582	4 92 111 81 52 4	отходы мебели из разнородных материалов	4	0	19	48	0	0	0	0	0	0	0	0	0	0	0	1	1	11	1	0	0	0	0	0	0	0	0	7	0	0	0	48	1	1	3
583	6 11 400 01 20 4	золошлаковая смесь от сжигания углей малоопасная	4	0	8	2	0	0	0	0	0	0	0	0	0	0	0	0	0	0	0	0	0	0	0	0	0	0	0	9	0	0	0	2	0	3	3
584	6 12 282 11 30 4	отходы минеральных солей при регенерации натрий-катионовых фильтр	4	0	3	0	0	0	0	0	0	0	0	0	0	0	0	0	0	0	0	0	0	0	0	0	0	0	0	3	0	0	0	0	0	9	20
585	6 18 211 01 20 4	отходы механической очистки внутренних поверхностей котельно-тепло	4	0	7	0	0	0	0	0	0	0	0	0	0	0	0	0	0	0	0	0	0	0	0	0	0	0	0	7	0	0	0	0	0	142	372
586	6 18 311 11 10 4	отходы химической очистки котельно-теплового оборудования растворо	4	0	0	0	0	0	0	0	0	0	0	0	0	0	0	0	0	0	0	0	0	0	0	0	0	0	0	0	0	0	0	0	0	1	1
587	6 18 902 02 20 4	золосажевые отложения при очистке оборудования ТЭС, ТЭЦ, котельных	4	0	0	4	0	0	0	0	0	0	0	0	0	0	0	0	0	0	0	0	0	0	0	0	0	0	0	0	0	4	0	2	4
588	6 19 211 11 39 4	отходы очистки воздуховодов вентиляционных систем ТЭС, ТЭЦ, котельн	4	0	10	0	0	0	0	0	0	0	0	0	0	0	0	0	0	0	0	0	0	0	0	0	0	0	0	0	0	10	0	2	5
589	6 19 911 11 39 4	отходы чистки технических каналов котельных помещений	4	0	0	0	0	0	0	0	0	0	0	0	0	0	0	0	0	0	0	0	0	0	0	0	0	0	0	0	0	0	0	1	4
590	6 41 111 12 32 4	отходы очистки природных, нефтяных попутных газов от влаги, масла и м	4	0	0	26	0	0	0	0	0	0	0	0	0	26	0	0	0	0	0	0	0	0	0	0	0	0	0	0	0	0	0	1	1
591	7 10 111 11 39 4	осадок промывных вод песчано-гравийных фильтров очистки природной	4	0	50	0	0	0	0	0	0	0	0	0	0	0	0	0	0	50	0	0	0	0	0	0	0	0	0	0	0	0	0	1	2
592	7 10 212 01 49 4	сульфоуголь отработанный при водоподготовке	4	0	6	16	0	0	0	0	0	0	0	0	0	0	0	0	0	0	0	0	0	0	0	0	0	0	0	6	0	0	0	16	0	7	7
593	7 10 213 21 51 4	фильтрующие элементы из полипропилена, отработанные при водоподго	4	0	2	9	0	0	0	0	0	0	0	0	0	0	0	0	0	0	0	0	0	0	0	0	0	0	0	2	0	0	0	9	0	2	4
594	7 21 000 01 71 4	мусор с защитных решеток дождевой (ливневой) канализации	4	0	0	0	0	0	0	0	0	0	0	0	0	0	0	0	0	0	0	0	0	0	0	0	0	0	0	0	0	0	0	0	0	6	7
595	7 21 100 01 39 4	осадок очистных сооружений дождевой (ливневой) канализации малоопа	4	0	4	21	0	0	0	0	0	0	0	0	0	0	0	0	0	0	0	0	0	0	0	0	0	0	0	4	0	0	0	21	0	1	1
596	7 21 800 01 39 4	отходы (шлам) при очистке сетей, колодцев дождевой (ливневой) канал	4	0	0	1	0	0	0	0	0	0	0	0	0	0	0	0	0	0	0	0	0	0	0	0	0	0	0	0	0	1	0	1	1	1	1
597	7 21 821 11 39 4	отходы зачистки прудов-испарителей системы очистки дождевых сточны	4	0	2	12	0	0	0	0	0	0	0	0	0	12	0	0	0	0	0	2	0	0	0	0	0	0	0	0	0	0	0	0	0	1	1
598	7 22 101 01 71 4	мусор с защитных решеток хозяйственно-бытовой и смешанной канализа	4	1	913	68	0	0	0	0	0	0	0	0	0	0	0	0	0	0	0	0	0	0	0	0	0	906	0	0	0	0	0	68	8	1	2
599	7 22 102 01 39 4	осадок с песколовок при очистке хозяйственно-бытовых и смешанных сто	4	2	2 170	0	0	0	0	0	0	0	0	0	0	0	0	0	0	2 167	0	0	0	0	0	0	0	0	0	0	0	0	0	0	5	2	2
600	7 22 109 01 39 4	осадки с песколовок и отстойников при механической очистке хозяйстве	4	26	12	0	0	0	0	0	0	0	0	0	0	0	0	0	0	0	0	0	0	0	0	0	0	0	0	0	0	0	0	0	38	1	1
601	7 22 125 12 39 4	осадок механической очистки хозяйственно-бытовых и смешанных сточн	4	0	2	0	0	0	0	0	0	0	0	0	0	0	0	0	0	0	0	0	0	0	0	0	0	0	0	2	0	0	0	0	0	1	4
602	7 22 200 01 39 4	ил избыточный биологических очистных сооружений хозяйственно-быто	4	12	9	35	0	0	0	0	0	0	0	0	0	0	0	0	0	0	0	2	0	0	0	0	0	0	0	0	0	0	0	35	19	2	7
603	7 22 201 11 39 4	ил избыточный биологических очистных сооружений в смеси с осадком м	4	365 915	12 893	4 528	0	0	0	0	0	0	0	0	0	0	0	0	0	18 201	0	0	0	0	0	0	0	0	0	0	0	0	0	0	365 134	42	97
604	7 22 421 11 39 4	смесь осадков механической и биологической очистки хозяйственно-быт	4	0	4 334	0	0	0	50	0	0	0	0	0	0	0	0	0	0	4 384	0	0	0	0	0	0	0	0	0	0	0	0	0	0	0	1	1
605	7 22 800 01 39 4	отходы (шлам) при очистке сетей, колодцев хозяйственно-бытовой и сме	4	0	6	71	0	0	0	0	0	0	0	0	0	28	0	0	0	0	0	10	0	0	0	0	0	6	0	0	0	33	0	4	5		
606	7 23 101 01 39 4	осадок (шлам) механической очистки нефтесодержащих сточных вод, сод	4	0	18	124	0	0	0	0	0	0	0	0	0	5	0	0	0	0	0	120	119	0	0	0	0	17	0	0	0	0	0	5	9		
607	7 23 102 02 39 4	осадок механической очистки нефтесодержащих сточных вод, содержащ	4	0	7	336	0	0	0	0	0	181	0	0	0	23	0	0	0	83	0	55	49	0	0	0	0	0	0	0	0	0	0	1	4		
608	7 23 121 11 39 4	осадок механической очистки смеси сточных вод мойки автомобильного	4	0	0	0	0	0	0	0	0	0	0	0	0	0	0	0	0	0	0	0	0	0	0	0	0	0	0	0	0	0	0	0	1	2	
609	7 23 200 01 39 4	ил избыточный биологических очистных сооружений нефтесодержащих с	4	6	0	1	0	0	0	0	0	0	0	0	0	1	0	0	0	0	0	0	0	0	0	0	0	0	0	0	0	0	0	6	7	8	
610	7 23 301 02 39 4	осадок (шлам) флотационной очистки нефтесодержащих сточных вод,	4	0	4	144	0	0	0	0	0	98	0	0	0	2	0	0	0	46	3	1	0	0	0	0	0	0	0	0	0	0	0	0	0	2	5
611	7 29 010 11 39 4	осадок механической очистки смеси ливневых и производственных сточ	4	0	6	0	0	0	0	0	0	0	0	0	0	0	0	0	0	0	0	0	0	0	0	0	0	6	0	0	0	0	0	0	0	1	2
612	7 31 000 00 00 0	Отходы коммунальные твердые	4	0	10	0	0	0	0	0	0	0	0	0	0	0	0	10	0	0	0	0	0	0	0	0	0	0	0	0	0	0	0	0	0	11	17
613	7 31 110 01 72 4	отходы из жилищ несортированные (исключая крупногабаритные)	4	21	8 372	628 680	0	0	87	0	0	34 926	0	0	0	0	407 609	0	0	0	0	0	0	0	0	0	7	0	0	0	0	0	188 281	6 338	1	2
614	7 31 200 01 72 4	мусор и смет уличный	4	0	4 591	11 066	0	0	1	0	0	0	0	0	0	0	9 214	0	0	0	0	0	0	0	0	0	0	0	0	0	0	0	6 444	0	3	3
615	7 31 205 11 72 4	отходы от уборки прибордюрной зоны автомобильных дорог	4	0	91	0	0	0	0	0	0	0	0	0	0	0	73	0	0	0	0	0	0	0	0	0	0	0	0	0	0	0	0	18	0	4	8
616	7 32 100 01 30 4	отходы (осадки) из выгребных ям	4	0	55 119	12 999	0	0	0	0	0	0	0	0	0	19	0	0	0	96	96	68 000	0	0	0	0	0	0	0	0	0	0	0	0	3	2	6
617	7 32 101 01 30 4	отходы коммунальные жидкие неканализованных объектов водопотребл	4	0	26	8 226	0	0	0	0	0	0	0	0	0	0	0	0	0	0	0	8 252	0	0	0	0	0	0	0	0	0	0	0	0	0	1	1
618	7 32 102 11 72 4	твердые отходы дворовых помойниц неканализованных домовладений	4	0	13	0	0	0	0	0	0	0	0	0	0	0	0	0	0	0	0	0	0	0	0	0	0	0	0	0	0	13	0	51	106		
619	7 32 103 11 39 4	отходы очистки септиков для очистки хозяйственно-бытовых сточных вод	4	0	0	0	0	0	0	0	0	0	0	0	0	0	0	0	0	0	0	0	0	0	0	0	0	0	0	0	0	0	0	1	1		
620	7 32 221 01 30 4	жидкие отходы очистки накопительных баков мобильных туалетных каб	4	0	0	5	0	0	0	0	0	0	0	0	0	0	0	0	0	0	0	5	0	0	0	0	0	0	0	0	0	0	0	2	3		
621	7 33 100 00 00 0	Мусор от офисных и бытовых помещений предприятий, организаций, отн	4	0	2 537	0	0	0	171	0	0	0	0	0	0	0	2 530	0	0	4	0	0	0	0	0	0	0	0	0	0	0	0	173	1	1		
622	7 33 100 01 72 4	мусор от офисных и бытовых помещений организаций несортированный	4	317	80 994	85 408	0	0	34 924	0	0	245	34 395	0	0	824	117 341	188	0	344	0	5	0	0	0	226	0	0	0	0	0	12 673	35 400	2	5		
623	7 33 100 02 72 5	мусор от офисных и бытовых помещений организаций практически неопа	4	0	30	0	0	0	0	0	0	0	0	0	0	0	26	0	0	0	0	0	0	0	0	0	0	0	0	0	0	4	0	4	1	2	
624	7 33 210 01 72 4	мусор и смет производственных помещений малоопасный	4	16	5 820	9 264	0	0	0	0	0	0	0	0	0	36	222	0	0	67	0	40	3	0	0	6 658	21	0	0	0	0	8 069	9	1	4		
625	7 33 220 01 72 4	мусор и смет от уборки складских помещений малоопасный	4	7	554	771	0	0	0	0	0	0	0	0	0	0	25	0	0	0	0	2	0	0	0	638	1	0	0	0	0	662	5	2	2		
626	7 33 310 01 71 4	смет с территории гаража, автостоянки малоопасный	4	23	1 757	1 459	0	0	0	0	0	0	0	0	0	0	60	0	0	0	0	0	0	1	0	1 116	2	0	0	0	0	2 048	15	2	5		
627	7 33 310 02 71 4	смет с территории автозаправочной станции малоопасный	4	0	121	35	0	0	0	0	0	0	0	0	0	0	0	0	0	0	0	0	0	0	0	52	0	0	0	0	0	103	0	3	4		
628	7 33 321 11 71 4	смет с территории нефтебазы малоопасный	4	0	1	5	0	0	0	0	0	0	0	0	0	0	0	0	0	0	0	0	0	0	0	1	0	0	0	0	0	5	0	2	3		
629	7 33 381 01 20 4	растительные отходы при кошении травы на территории производственн	4	0	120	0	0	0	0	0	0	0	0	0	0	0	0	0	0	0	0	0	0	0	0	0	0	0	0	0	0	120	0	1	1		
630	7 33 390 01 71 4	смет с территории предприятия малоопасный	4	11	5 170	8 307	0	0	0	0	0	0	0	0	0	0	174	0	0	66	0	3	3	5	0	5 026	30	0	0	0	0	8 199	15	1	1		
631	7 34 121 11 72 4	отходы (мусор) от уборки пассажирских терминалов вокзалов, портов, аз	4	0	39	0	0	0	0	0	0	0	0	0	0	0	39	0	0	0	0	0	0	0	0	0	0	0	0	0	0	0	0	5	10		
632	7 34 201 01 72 4	отходы (мусор) от уборки пассажирских вагонов железнодорожного подв	4	0	168	0	0	0	0	0	0	0	0	0	0	0	168	0	0	0	0	0	0	0	0	0	0	0	0	0	0	0	0	18	35		
633	7 34 203 11 72 4	отходы (мусор) от уборки подвижного состава автомобильного (автобусн	4	0	2	0	0	0	0	0	0	0	0	0	0	0	2	0	0	0	0	0	0	0	0	0	0	0	0	0	0	0	0	2	7		
634	7 36 100 02 72 4	отходы кухонь и организаций общественного питания несортированные	4	27	2 573	30	0	0	0	0	0	0	0	0	0	0	25	79	0	10	10	0	0	0	0	106	0	0	0	0	0	2 310	98	53	103		
635	7 36 101 01 39 4	отходы жиров при разгрузке жироуловителей	4	0	1 436	2 939	0	0	0	0	0	0	0	0	0	2 012	0	0	0	0	0	2 362	498	0	0	0	0	0	0	0	0	0	0	0	4	8		
636	7 36 110 01 31 4	масла растительные отработанные при приготовлении пищи	4	0	17	0	0	0	0	0	0	0	0	0	0	0	0	0	0	15	15	2	0	0	0	0	0	0	0	0	0	0	0	0	0	1	1
637	7 36 111 11 32 4	отходы фритюра на основе растительного масла	4	0	8	0	0	0	0	0	0	0	0	0	0	0	0	0	0	8	1	0	0	0	0	0	0	0	0	0	0	0	0	0	0	5	10

662	7 47 911 11 404	зола от сжигания отходов бумаги, картона, древесины и продукции из не	4	0	4	5	0	0	0	0	0	0	1	0	0	0	0	0	0	0	0	0	0	0	1	0	0	0	0	5	0	5	13
663	7 47 981 99 204	золы и шлаки от инсинераторов и установок термической обработки отхо	4	0	4	3	0	0	0	0	0	0	0	0	0	0	0	0	0	0	0	0	0	0	0	0	0	0	0	7	0	9	17
664	8 11 111 11 494	отходы грунта при проведении открытых земляных работ малоопасные	4	0	55	0	0	0	0	0	0	0	0	0	0	0	0	0	55	55	0	0	0	0	0	0	0	0	0	0	0	100	235
665	8 12 101 01 724	древесные отходы от сноса и разборки зданий	4	0	70	1 349	0	0	0	0	0	0	0	0	0	0	0	0	0	0	0	0	0	0	86	0	0	0	0	1 333	0	93	191
666	8 12 901 01 724	мусор от сноса и разборки зданий несортированный	4	0	2 891	4 783	0	0	0	0	0	0	0	0	0	0	0	0	0	0	0	0	0	0	2 892	31	0	0	0	4 782	0	2	10
667	8 22 401 01 214	отходы затвердевшего строительного раствора в кусковой форме	4	0	0	1	0	0	0	0	0	0	0	0	0	0	0	0	0	0	0	0	0	0	0	0	0	0	0	1	0	76	157
668	8 22 911 11 204	лом бетонных, железобетонных изделий в смеси при демонтаже строите	4	0	0	1 145	0	0	0	0	0	0	0	0	0	0	0	0	0	0	0	0	0	0	0	0	0	0	0	1 145	0	7	19
669	8 24 110 01 204	обрезь и лом гипсокартонных листов	4	0	4	13	0	0	0	0	0	0	0	0	0	0	0	0	0	0	0	0	0	0	4	0	0	0	0	13	0	20	36
670	8 24 110 02 204	лом газогребневых плит незагрязненный	4	0	3	0	0	0	0	0	0	0	0	0	0	0	0	0	0	0	0	0	0	0	3	0	0	0	0	0	0	5	16
671	8 24 911 11 204	отходы штукатурки затвердевшей малоопасные	4	0	13	0	0	0	0	0	0	0	0	0	0	0	0	0	0	0	0	0	0	0	13	0	0	0	0	0	0	1	1
672	8 26 141 31 714	отходы битумно-полимерной изоляции трубопроводов	4	0	0	6	0	0	0	0	0	0	6	0	0	0	0	0	0	0	0	0	0	0	0	0	0	0	0	0	0	1	1
673	8 26 210 01 514	отходы рубероида	4	0	26	197	0	0	0	0	0	0	0	0	0	0	0	0	0	0	0	0	0	0	55	5	0	0	0	169	0	18	35
674	8 26 220 01 514	отходы толи	4	0	0	0	0	0	0	0	0	0	0	0	0	0	0	0	0	0	0	0	0	0	0	0	0	0	0	0	0	27	39
675	8 26 341 11 204	отходы гидроизоляционных материалов на основе стекловолокна и синте	4	0	1	0	0	0	0	0	0	0	0	0	0	0	0	0	0	0	0	0	0	0	1	0	0	0	0	0	0	6	11
676	8 27 100 01 514	отходы линолеума незагрязненные	4	0	8	12	0	0	0	0	0	0	0	0	0	0	0	0	0	0	0	0	0	0	0	0	0	0	0	19	0	2	2
677	8 27 311 11 504	отходы труб полимерных при замене, ремонте инженерных коммуникац	4	0	1	1	0	0	0	0	0	0	0	0	0	0	0	0	0	0	0	0	0	0	1	0	0	0	0	0	0	2	2
678	8 29 171 11 714	отходы кровельных и изоляционных материалов в смеси при ремонте кр	4	0	9	0	0	0	0	0	0	0	0	0	0	0	0	0	0	0	0	0	0	0	9	0	0	0	0	0	0	1	4
679	8 30 200 01 714	лом асфальтовых и асфальтобетонных покрытий	4	0	0	56	0	0	0	0	0	0	0	0	0	0	0	0	0	0	0	0	0	0	0	0	0	0	0	56	0	7	14
680	8 41 111 11 514	шпалы железнодорожные деревянные, пропитанные масляным антисепт	4	0	0	0	0	0	0	0	0	0	0	0	0	0	0	0	0	0	0	0	0	0	0	0	0	0	0	0	0	8	14
681	8 41 211 11 524	шпалы железнодорожные железобетонные отработанные	4	0	0	0	0	0	0	0	0	0	0	0	0	0	0	0	0	0	0	0	0	0	0	0	0	0	0	0	0	1	1
682	8 42 201 02 494	отходы грунта, снятого при ремонте железнодорожного полотна, загрязн	4	0	0	3	0	0	0	0	0	0	0	0	0	0	0	0	0	3	3	0	0	0	0	0	0	0	0	0	0	5	8
683	8 90 000 01 724	отходы (мусор) от строительных и ремонтных работ	4	0	3 097	2 305	0	0	0	0	0	0	0	0	19	0	0	0	0	10	0	0	0	0	3 109	0	0	0	0	2 264	0	2	2
684	8 90 031 21 724	отходы строительных материалов на основе полипропилена, стекловолок	4	0	64	0	0	0	0	0	0	0	0	0	0	0	0	0	0	0	0	0	0	0	64	0	0	0	0	0	0	2	5
685	8 91 110 02 524	инструменты лакокрасочные (кисти, валики), загрязненные лакокрасочны	4	0	1	5	0	0	0	0	0	1	0	0	5	0	0	0	0	1	0	0	0	0	0	0	0	0	0	0	0	1	1
686	8 92 110 02 604	обтирочный материал, загрязненный лакокрасочными материалами (в ко	4	0	33	165	0	0	0	0	0	5	0	0	159	0	0	0	2	2	31	0	0	0	0	0	0	0	0	0	0	1	4
687	9 11 200 03 394	отходы от зачистки оборудования для транспортирования, хранения и по	4	0	16	0	0	0	0	0	0	0	0	0	0	0	0	0	0	16	11	0	0	0	0	0	0	0	0	0	0	4	9
688	9 12 191 11 214	лом футеровок печей и печного оборудования для сжигания отходов пот	4	0	1	0	0	0	0	0	0	0	0	0	0	0	0	0	1	0	0	0	0	0	0	0	0	0	0	0	0	3	6
689	9 18 302 11 314	вода системы охлаждения компрессорных установок, загрязненная нефт	4	0	11	0	0	0	0	0	0	0	0	0	0	0	0	0	0	11	11	0	0	0	0	0	0	0	0	0	0	3	4
690	9 18 302 61 524	фильтры кассетные очистки всасываемого воздуха воздушных компрессо	4	0	0	0	0	0	0	0	0	0	0	0	0	0	0	0	0	0	0	0	0	0	0	0	0	0	0	0	0	3	7
691	9 18 302 66 524	фильтры воздушные компрессорных установок в полимерном корпусе от	4	0	0	0	0	0	0	0	0	0	0	0	0	0	0	0	0	0	0	0	0	0	0	0	0	0	0	0	0	2	6
692	9 18 302 82 524	фильтры очистки масла компрессорных установок отработанные (содерж	4	0	0	0	0	0	0	0	0	0	0	0	0	0	0	0	0	0	0	0	0	0	0	0	0	0	0	0	0	4	6
693	9 18 611 02 524	фильтры воздушные электрогенераторных установок отработанные (соде	4	0	0	0	0	0	0	0	0	0	0	0	0	0	0	0	0	0	0	0	0	0	0	0	0	0	0	0	0	7	7
694	9 18 905 11 524	фильтры воздушные дизельных двигателей отработанные	4	0	0	0	0	0	0	0	0	0	0	0	0	0	0	0	0	0	0	0	0	0	0	0	0	0	0	0	0	1	2
695	9 19 100 02 204	шлак сварочный	4	0	9	40	0	0	0	0	0	0	0	0	0	0	0	0	0	0	0	0	0	0	9	0	0	0	0	39	0	3	4
696	9 19 111 11 404	окалина при сварке черных металлов	4	0	0	0	0	0	0	0	0	0	0	0	0	0	0	0	0	0	0	0	0	0	0	0	0	0	0	0	0	1	1
697	9 19 111 31 394	отходы разложения карбида кальция при получении ацетилена для газос	4	0	0	0	0	0	0	0	0	0	0	0	0	0	0	0	0	0	0	0	0	0	0	0	0	0	0	0	0	2	11
698	9 19 131 11 204	отходы флюса сварочного и/или наплавочного марганцево-силикатного	4	0	0	1	0	0	0	0	0	0	0	0	1	0	0	0	0	0	0	0	0	0	0	0	0	0	0	0	0	1	9
699	9 19 141 21 204	отходы (остатки) стальной сварочной проволоки	4	0	0	0	0	0	0	0	0	0	0	0	0	0	0	0	0	0	0	0	0	0	0	0	0	0	0	0	0	3	11
700	9 19 201 02 394	песок, загрязненный нефтью или нефтепродуктами (содержание нефти и	4	3	14	169	0	0	0	0	0	132	0	0	2	0	0	0	41	0	10	8	0	0	0	0	0	0	0	0	0	2	3
701	9 19 202 02 604	сальниковая набивка асбесто-графитовая промасленная (содержание ма	4	0	0	2	0	0	0	0	0	2	0	0	0	0	0	0	1	0	0	0	0	0	0	0	0	0	0	0	0	1	1
702	9 19 204 02 604	обтирочный материал, загрязненный нефтью или нефтепродуктами (соде	4	0	8	174	0	0	0	0	0	125	0	0	2	0	0	0	51	3	4	2	0	0	0	0	0	0	0	0	0	2	2
703	9 19 205 02 394	опилки и стружка древесные, загрязненные нефтью или нефтепродуктам	4	0	6	48	0	0	0	0	0	29	0	0	1	0	0	0	11	2	13	13	0	0	0	0	0	0	0	0	0	16	27
704	9 19 301 53 394	песок, загрязненный при ликвидации проливов лакокрасочных материал	4	0	0	0	0	0	0	0	0	0	0	0	0	0	0	0	0	0	0	0	0	0	0	0	0	0	0	0	0	3	6
705	9 19 302 61 604	обтирочный материал, загрязненный канифолью	4	0	0	0	0	0	0	0	0	0	0	0	0	0	0	0	0	0	0	0	0	0	0	0	0	0	0	0	0	2	2
706	9 20 310 02 524	тормозные колодки отработанные с остатками накладок асбестовых	4	0	10	5	0	0	0	0	0	3	0	0	0	0	9	9	0	0	0	0	0	0	2	0	0	0	0	2	0	1	1
707	9 20 311 03 524	тормозные колодки с остатками накладок, не содержащих асбест, отрабо	4	0	10	0	0	0	0	0	0	0	0	0	0	0	0	0	0	0	0	0	0	0	10	0	0	0	0	0	0	1	1
708	9 21 110 01 504	шины пневматические автомобильные отработанные	4	8 003	1 624	346	0	0	5	0	2	2	176	0	1	5 045	0	2	0	197	158	56	13	0	0	0	0	0	0	0	4 502	1	2
709	9 21 112 11 524	шины резиновые сплошные или полупневматические отработанные с ме	4	0	1	0	0	0	0	0	0	0	0	0	0	0	0	0	0	0	0	0	0	0	0	0	0	0	0	0	0	69	202
710	9 21 120 01 504	камеры пневматических шин автомобильных отработанные	4	1	5	66	0	0	0	0	0	57	0	0	9	0	0	0	1	0	2	0	0	0	0	0	0	0	0	3	1	1	1
711	9 21 130 01 504	покрышки пневматических шин с тканевым кордом отработанные	4	1	46	105	0	0	0	0	0	84	0	0	20	0	0	0	31	23	13	2	0	0	0	0	0	0	1	0	2	54	107
712	9 21 130 02 504	покрышки пневматических шин с металлическим кордом отработанные	4	26	371	383	0	0	0	0	0	430	0	0	25	0	18	15	213	149	67	25	0	0	7	0	0	0	0	0	19	15	35
713	9 21 301 01 524	фильтры воздушные автотранспортных средств отработанные	4	0	9	5	0	0	0	0	0	3	0	0	3	0	0	0	2	1	5	2	0	0	0	0	0	0	0	0	0	9	16
714	9 21 523 11 704	отходы автомобильных шумоизоляционных материалов в смеси, утратив	4	0	0	2 027	0	0	0	0	0	0	0	0	2 027	0	0	0	0	0	0	0	0	0	0	0	0	0	0	0	0	2	3
715	9 21 524 11 704	детали автомобильные из разнородных пластмасс в смеси, в том числе г	4	0	0	0	0	0	0	0	0	0	0	0	0	0	0	0	0	0	0	0	0	0	0	0	0	0	0	0	0	2	2
716	9 21 525 11 704	детали автомобильные преимущественно из алюминия и олова в смеси,	4	0	0	0	0	0	0	0	0	0	0	0	0	0	0	0	0	0	0	0	0	0	0	0	0	0	0	0	0	3	8
717	9 21 526 11 514	стекло автомобильное при демонтаже автотранспортных средств	4	0	0	2	0	0	0	0	0	0	0	0	2	0	0	0	0	0	0	0	0	0	0	0	0	0	0	0	0	4	9
718	9 21 781 11 524	щетки моечных машин полипропиленовые, загрязненные нефтепродукта	4	0	0	0	0	0	0	0	0	0	0	0	0	0	0	0	0	0	0	0	0	0	0	0	0	0	0	0	0	1	1
719	9 21 922 72 424	пыль от расточки асбестосодержащих накладок тормозных колодок	4	0	0	0	0	0	0	0	0	0	0	0	0	0	0	0	0	0	0	0	0	0	0	0	0	0	0	0	0	11	18
720	9 22 114 11 204	отходы очистки железнодорожных грузовых вагонов при перевозке сыры	4	0	15	24	0	0	0	0	0	0	0	0	0	0	0	0	0	0	0	0	0	0	15	0	0	0	0	24	0	2	2
721	9 22 115 11 294	отходы очистки железнодорожных грузовых вагонов при перевозке готов	4	0	1	2	0	0	0	0	0	0	0	0	0	0	0	0	0	0	0	0	0	0	1	0	0	0	0	2	0	4	6
722	9 22 221 02 524	фильтры воздушные двигателей железнодорожного подвижного состава	4	0	0	7	0	0	0	0	0	0	0	0	5	0	0	0	0	0	2	0	0	0	0	0	0	0	0	0	0	8	14
723	9 22 527 11 204	отходы изделий из резины при ремонте и обслуживании железнодорож	4	0	0	0	0	0	0	0	0	0	0	0	0	0	0	0	0	0	0	0	0	0	0	0	0	0	0	0	0	7	13
724	9 22 535 01 204	отходы механической зачистки поверхностей подвижного состава, содер	4	0	3	0	0	0	0	0	0	0	0	0	0	0	0	0	0	0	0	0	0	0	3	0	0	0	0	0	0	2	5
725	9 22 783 11 394	осадок механической очистки сточных вод при мойке деталей и агрегато	4	0	0	149	0	0	0	0	0	0	0	0	99	0	0	0	0	0	50	0	0	0	0	0	0	0	0	0	0	1	1
726	9 29 521 11 524	отходы искусственной кожи при замене обивки сидений транспортных ср	4	0	2	1	0	0	0	0	0	0	0	0	0	0	0	0	0	0	2	2	0	0	0	0	0	0	0	1	0	3	3
727	9 31 100 03 394	грунт, загрязненный нефтью или нефтепродуктами (содержание нефти и	4	0	21	100	0	0	0	0	0	78	0	0	0	0	0	0	23	0	21	19	0	0	0	0	0	0	0	0	0	8	12
728	9 31 181 11 714	древесно-кустарниковая растительность, загрязненная нефтью или нефте	4	0	0	0	0	0	0	0	0	0	0	0	0	0	0	0	0	0	0	0	0	0	0	0	0	0	0	0	0	1	1
729	9 31 211 12 514	боны полипропиленовые, отработанные при локализации и ликвидации	4	0	0	0	0	0	0	0	0	0	0	0	0	0	0	0	0	0	0	0	0	0	0	0	0	0	0	0	0	13	26
730	9 48 101 01 394	грунт отработаный при лабораторных исследованиях, содержащий оста	4	0	0	0	0	0	0	0	0	0	0	0	0	0	0	0	0	0	0	0	0	0	0	0	0	0	0	0	0	5	8
731	9 49 310 11 104	растворы солей при совместном сливе неорганических кислот и щелочей	4	0	8	0	0	0	0	0	0	0	0	0	0	0	0	0	0	0	8	8	0	0	0	0	0	0	0	0	0	2	4
732	9 49 812 11 204	фильтры бумажные, отработанные при технических испытаниях и измере	4	0	0	0	0	0	0	0	0	0	0	0	0	0	0	0	0	0	0	0	0	0	0	0	0	0	0	0	0	4	7
733	9 49 841 11 204	изделия лабораторные из разнородных пластмасс, не содержащих галоге	4	0	0	0	0	0	0	0	0	0	0	0	0	0	0	0	0	0	0	0	0	0	0	0	0	0	0	0	0	1	2
734	9 49 911 11 204	бой стеклянной химической посуды	4	0	7	17	0	0	0	0	0	0	0	0	0	0	0	0	0	0	0	0	0	0	15	0	0	0	0	8	0	1	1
735	9 49 911 81 204	мусор от помещений лаборатории	4	0	11	147	0	0	0	0	0	0	0	0	0	0	0	0	0	0	0	0	0	0	87	0	0	0	0	72	0	2	2
736	9 67 601 21 404	уголь активированный, отработанный при уничтожении химического ору	4	0	0	0	0	0	0	0	0	0	0	0	0	0	0	0	0	0	0	0	0	0	0	0	0	0	0	0	0	2	3
737	9 67 605 11 204	твердые остатки от сжигания средств индивидуальной защиты и прочих и	4	0	0	0	0	0	0	0	0	0	0	0	0	0	0	0	0	0	0	0	0	0	0	0	0	0	0	0	0	1	1
738	9 67 681 31 204	плав солей с преимущественным содержанием карбоната кальция при то	4	0	0	0	0	0	0	0	0	0	0	0	0	0	0	0	0	0	0	0	0	0	0	0	0	0	0	0	0	1	1
739	9 67 713 11 204	окалина при зачистке оборудования для термической обработки изделий	4	0	0	0	0	0	0	0	0	0	0	0	0	0	0	0	0	0	0	0	0	0	0	0	0	0	0	0	0	1	1
740	1 10 000 00 000 0	ОТХОДЫ СЕЛЬСКОГО ХОЗЯЙСТВА	5	0	3	0	0	0	0	0	0	0	0	0	0	3	0	0	0	0	0	0	0	0	0	0	0	0	0	0	0	1	2
741	1 11 010 11 495	семена зерновых, зернобобовых, масличных, овощных, бахчевых, корнеп	5	0	275	0	0	0	0	0	0	0	0	0	0	219	0	0	0	0	0	0	0	0	56	0	0	0	0	0	0	1	2
742	1 11 110 01 235	мякина	5	0	16	0	0	0	0	0	0	16	16	0	0	0	0	0	0	0	0	0	0	0	0	0	0	0	0	0	0	12	32
743	1 11 110 02 235	солома	5	0	0	6	0	0	0	0	0	0	0	0	0	0	0	0	0	0	0	0	0	0	0	0	0	0	0	6	0	15	34
744	1 11 120 01 495	зерноотходы твердой пшеницы	5	0	0	7	0	0	0	0	0	0	0	0	0	0	0	0	0	0	0	0	0	0	0	0	0	0	0	7	0	2	6
745	1 11 120 02 495	зерноотходы мягкой пшеницы	5	0	13	0	0	0	0	0	0	0	0	0	0	0	0	0	0	0	0	0	0	0	13	0	0	0	0	0	0	3	7
746	1 11 120 06 495	зерноотходы ржи	5	4	340	185	0	0	0	0	0	0	0	0	0	0	88	0	140	0	0	0	0	0	107	0	0	0	0	185	8	14	37
747	1 11 130 11 495	отходы механической очистки семян многолетних бобовых трав	5	0	0	51	0	0	0	0	0	0	0	0	0	0	0	0	0	0	0	0	0	0	0	0	0	0	0	51	0	1	3
748	1 11 210 01 235	ботва от корнеплодов, другие подобные растительные остатки при выращ	5	0	10	46	0	0	0	0	0	0	0	0	0	0	0	0	0	0	0	0	0	0	10	0	0	0	0	46	0	5	6
749	1 11 210 02 235	ботва от корнеплодов, другие подобные растительные остатки при выращ	5	0	725	1 294	0	0	0	0	0	174	174	0	0	0	0	0	0	0	0	0	0	0	823	0	0	0	0	1 023	0	11	18
750	1 11 411 11 235	растительные остатки при выращивании цветов, загрязненные землей	5	0	0	11	0	0	0	0	0	0	0	0	0	0	0	0	0	0	0	0	0	0	0	0	0	0	0	11	0	11	16
751	1 11 911 11 615	субстраты минераловатные для тепличного растениеводства отработанн	5	0	12	123	0	0	0	0	0	0	0	0	0	0	0	0	0	0	0	0	0	0	38	0	0	0	0	97	0	5	10
752	1 12 110 02 295	навоз крупного рогатого скота перепревший	5	0	10 410	0	0	0	0	0	0	10 410	54	0	0	0	0	0	0	0	0	0	0	0	0	0	0	0	0	0	0	12	62
753	1 12 221 11 405	отходы подстилки из древесных опилок и стружки при содержании лоша	5	0	146	0	0	0	0	0	0	146	0	0	0	0	0	0	0	0	0	0	0	0	0	0	0	0	0	0	0	3	9
754	1 14 218 11 205	смесь кормов растительного происхождения, утративших потребительск	5	0	0	2	0	0	0	0	0	0	0	0	0	0	0	0	0	0	0	0	0	0	0	0	0	0	0	2	0	6	17
755	1 52 110 01 215	отходы сучьев, ветвей, вершинок от лесоразработок	5	0	5 185	10 405	0	0	0	0	0	4 428	0	0	0	36	0	0	0	0	0	0	0	0	1 537	0	0	0	0	9 589	0	5	10
756	1 52 110 02 215	отходы корчевания пней	5	0	0	367	0	0	0	0	0	0	0	0	0	0	0	0	0	0	0	0	0	0	0	0	0	0	0	367	0	9	31
757	1 52 110 03 235	зелень древесная	5	0	0	1	0	0	0	0	0	0	0	0	0	0	0	0	0	0	0	0	0	0	0	0	0	0	0	1	0	4	12
758	1 54 110 01

774	3 01 161 12 49 5	отходы от механической очистки зерна	5	0	317	1 347	0	0	0	0	0	0	0	0	0	0	0	0	0	0	0	0	0	0	317	0	0	0	0	1 347	0	2	6
775	3 01 161 31 49 5	лузга овсяная	5	0	0	4	0	0	0	0	0	0	0	0	0	0	0	0	0	0	0	0	0	0	0	0	0	0	0	4	0	2	6
776	3 01 161 41 49 5	отходы дробленки и сечки овсяной	5	0	0	3	0	0	0	0	0	0	0	0	0	0	0	0	0	0	0	0	0	0	0	0	0	0	0	3	0	2	6
777	3 01 162 11 30 5	мезга картофельная	5	0	709	703	0	0	0	0	0	0	0	0	0	0	0	0	0	0	0	0	0	0	709	0	0	0	0	703	0	2	11
778	3 01 162 47 33 5	смесь угля активированного, перлита и кизельгура, отработанная при фил	5	0	0	1	0	0	0	0	0	0	0	0	0	0	0	0	0	0	0	0	0	0	0	0	0	0	0	1	0	5	13
779	3 01 171 11 49 5	отходы мучки овсяной	5	0	0	3	0	0	0	0	0	0	0	0	0	0	0	0	0	0	0	0	0	0	0	0	0	0	0	3	0	4	15
780	3 01 171 12 49 5	отходы мучки гречневой	5	0	0	0	0	0	0	0	0	0	0	0	0	0	0	0	0	0	0	0	0	0	0	0	0	0	0	0	0	2	9
781	3 01 171 21 49 5	технологические потери муки пшеничной	5	0	10	298	0	0	0	0	0	0	0	0	0	1	1	0	0	0	0	0	0	0	8	0	0	0	0	298	0	11	32
782	3 01 171 22 49 5	технологические потери муки ржаной	5	0	8	0	0	0	0	0	0	0	0	0	0	0	0	0	0	0	0	0	0	0	8	0	0	0	0	0	0	5	15
783	3 01 171 29 49 5	технологические потери муки пшеничной, ржаной и овсяной в смеси	5	0	1	0	0	0	0	0	0	0	0	0	0	1	0	0	0	0	0	0	0	0	0	0	0	0	0	0	0	6	17
784	3 01 179 01 49 5	отходы отрубей и высевок (пшеничных и ржаных)	5	0	14	5	0	0	0	0	0	0	0	0	0	0	0	0	14	0	0	0	0	0	0	0	0	0	0	5	0	3	9
785	3 01 179 02 39 5	отходы теста	5	0	43	40	0	0	0	0	0	0	0	0	0	0	0	0	0	0	0	0	0	0	55	0	0	0	0	28	0	2	4
786	3 01 179 03 29 5	хлебная крошка	5	0	7	0	0	0	0	0	0	0	0	0	0	2	0	0	0	0	0	0	0	0	5	0	0	0	0	0	0	1	2
787	3 01 179 05 29 5	скорлупа от куриных яиц	5	0	67	59	0	0	0	0	0	1	0	0	0	3	0	0	43	0	0	0	0	0	20	0	0	0	0	59	0	7	17
788	3 01 181 18 10 5	меласса (кормовая патока)	5	0	0	1	0	0	0	0	0	0	0	0	1	0	0	0	0	0	0	0	0	0	0	0	0	0	0	0	0	6	16
789	3 01 182 21 49 5	брак кондитерской массы при производстве шоколадных, кондитерских с	5	0	21	17	0	0	0	0	0	0	0	0	0	0	21	0	0	0	0	0	0	0	0	0	0	0	0	17	0	2	3
790	3 01 240 05 29 5	дробина солодовая (пивная)	5	0	4 057	20	0	0	0	0	0	0	0	0	0	20	0	0	4 055	0	0	0	0	0	3	0	0	0	0	0	0	1	1
791	3 01 240 07 39 5	дрожжи пивные отработанные	5	0	1	0	0	0	0	0	0	0	0	0	0	0	0	0	0	0	1	0	0	0	0	0	0	0	0	0	0	1	1
792	3 01 240 11 49 5	сплав ржи	5	0	0	63	0	0	0	0	0	0	0	0	0	0	0	0	0	0	0	0	0	0	0	0	0	0	0	63	0	1	2
793	3 01 245 21 60 5	фильтры картонные, отработанные при фильтрации пива	5	0	6	18	0	0	0	0	0	0	0	0	0	0	0	0	0	0	0	0	0	0	6	0	0	0	0	18	0	4	16
794	3 01 349 11 60 5	отходы при дроблении бракованных сигарет	5	0	0	70	0	0	0	0	0	0	0	0	0	0	0	0	0	0	0	0	0	0	0	0	0	0	0	70	0	5	17
795	3 01 390 01 49 5	остатки табачной мелочи, жилки табачного листа	5	0	30	110	0	0	0	0	0	0	0	0	0	0	0	0	0	0	0	0	0	0	30	0	0	0	0	110	0	10	24
796	3 02 141 04 23 5	отходы синтетических нитей и волокон	5	0	0	0	0	0	0	0	0	0	0	0	0	0	0	0	0	0	0	0	0	0	0	0	0	0	0	0	0	8	15
797	3 02 220 04 23 5	лоскут весовой тканей из хлопковых волокон	5	0	23	14	0	0	0	0	0	0	0	0	0	0	0	0	0	0	0	0	0	0	23	0	0	0	0	14	0	4	13
798	3 02 911 11 62 5	лоскут весовой смешанных волокон при производстве трикотажного поло	5	0	0	2	0	0	0	0	0	0	0	0	0	2	0	0	0	0	0	0	0	0	0	0	0	0	0	0	0	2	5
799	3 03 111 01 23 5	обрезки и обрывки хлопчатобумажных тканей	5	0	93	39	0	0	0	0	0	0	0	0	0	0	0	0	1	0	0	0	0	0	15	0	0	0	0	32	85	4	12
800	3 03 111 02 23 5	обрезки и обрывки льняных тканей	5	0	1	1	0	0	0	0	0	0	0	0	0	0	0	0	0	0	0	0	0	0	2	0	0	0	0	0	0	4	11
801	3 03 111 03 23 5	обрезки и обрывки шерстяных тканей	5	0	43	233	0	0	0	0	0	0	0	0	0	0	0	0	0	0	0	0	0	0	132	0	0	0	0	145	0	3	7
802	3 03 111 09 23 5	обрезки и обрывки смешанных тканей	5	0	110	103	0	0	13	0	0	0	0	0	0	0	48	0	1	0	0	0	0	0	82	0	1	0	0	93	0	1	1
803	3 03 111 21 23 5	обрезки и обрывки тканей из полиамидного волокна	5	0	0	0	0	0	0	0	0	0	0	0	0	0	0	0	0	0	0	0	0	0	0	0	0	0	0	0	0	2	2
804	3 03 111 22 23 5	обрезки и обрывки тканей из полиэфирного волокна	5	0	0	0	0	0	0	0	0	0	0	0	0	0	0	0	0	0	0	0	0	0	0	0	0	0	0	0	0	46	158
805	3 04 111 02 39 5	мездра гольевая	5	0	1 016	426	0	0	0	0	0	0	0	0	0	0	0	0	0	0	0	0	0	0	1 016	0	0	0	0	426	0	19	38
806	3 04 114 11 20 5	спилок желатиновый при обработке шкур	5	0	0	0	0	0	0	0	0	0	0	0	0	0	0	0	0	0	0	0	0	0	0	0	0	0	0	0	0	25	47
807	3 05 220 01 21 5	горбыль из натуральной чистой древесины	5	16	5 560	0	0	0	0	0	0	1 035	475	0	0	0	219	0	4 143	0	0	0	0	0	34	0	145	0	0	0	0	10	20
808	3 05 220 02 21 5	рейка из натуральной чистой древесины	5	36	6	0	0	0	0	0	0	0	0	0	0	0	0	0	0	0	0	0	0	0	42	0	0	0	0	0	0	14	28
809	3 05 220 03 21 5	щепа натуральной чистой древесины	5	0	221	1	0	0	0	0	0	0	0	0	0	0	204	0	0	0	0	0	0	0	17	0	0	0	0	1	0	3	7
810	3 05 220 04 21 5	обрезь натуральной чистой древесины	5	73	2 894	382	0	0	0	0	0	362	216	0	0	6	0	0	1 720	0	1	0	0	0	279	0	0	0	0	231	749	1	4
811	3 05 230 01 43 5	опилки натуральной чистой древесины	5	1 070	4 651	212	0	0	0	0	0	743	603	0	750	0	406	0	2 602	0	11	0	0	0	519	0	0	0	0	89	814	9	45
812	3 05 230 02 22 5	стружка натуральной чистой древесины	5	0	392	22	0	0	0	0	0	350	311	0	0	0	0	0	0	0	0	0	0	0	41	0	0	0	0	22	0	16	46
813	3 05 291 11 20 5	опилки и стружка натуральной чистой древесины несортированные	5	23	6 068	922	0	0	0	0	0	3 578	3 339	0	0	0	0	0	957	1	0	0	0	0	324	1	15	0	0	883	1 256	17	114
814	3 05 291 91 20 5	прочие несортированные древесные отходы из натуральной чистой древ	5	0	480	201	0	0	0	0	0	261	0	0	4	0	0	0	128	128	2	0	0	0	90	0	0	0	0	196	0	2	2
815	3 05 311 03 42 5	пыль древесная от шлифовки натуральной чистой древесины практическ	5	0	1	0	0	0	0	0	0	0	0	0	0	0	0	0	0	0	0	0	0	0	1	0	0	0	0	0	0	1	4
816	3 05 319 21 49 5	опилки и пыль при обрезке листов фанеры и шпона	5	0	0	10	0	0	0	0	0	0	0	0	0	0	0	0	0	0	0	0	0	0	0	0	0	0	0	10	0	1	1
817	3 06 119 15 39 5	отходы роспуска макулатуры и очистки макулатурной массы при произво	5	0	263	3 185	0	0	0	0	0	0	0	0	0	0	0	0	0	0	0	0	0	0	263	0	0	0	0	3 185	0	1	1
818	3 06 119 16 71 5	смесь отходов роспуска, очистки и сортирования макулатуры и целлюлоз	5	0	716	0	0	0	0	0	0	0	0	0	0	0	0	0	0	0	0	0	0	0	716	0	0	0	0	0	0	13	15
819	3 06 119 35 39 5	отходы бумажные, содержащие полимерные материалы, при приготовле	5	0	4 154	0	0	0	0	0	0	0	0	0	0	0	0	0	0	0	0	0	0	0	4 154	0	0	0	0	0	0	1	1
820	3 06 121 12 29 5	срыв бумаги	5	437	0	3 546	3 546	0	0	0	0	3 646	3 646	0	0	0	0	0	0	0	0	0	0	0	0	0	0	0	0	0	0	337	1 197	2 399
821	3 06 121 21 29 5	отходы бумаги от резки и штамповки	5	0	179	144	0	0	0	0	0	0	0	0	0	0	0	0	0	0	0	0	0	0	241	0	0	0	0	82	0	2	2
822	3 06 121 41 29 5	отходы картона от резки и штамповки	5	373	30	9 011	2 254	0	0	0	0	2 326	2 326	0	0	0	0	0	0	0	0	0	0	0	30	0	0	0	0	6 756	301	3	5
823	3 06 121 43 29 5	обрезь гофрокартона	5	109	4 713	0	0	0	0	0	0	2 536	2 536	0	0	0	1 717	1 717	520	0	0	0	0	0	0	0	0	0	0	0	0	50	85	134
824	3 06 121 92 51 5	сетки формующие и сушильные полиэфирные бумагоделательных, карто	5	0	1	0	0	0	0	0	0	0	0	0	0	0	0	0	0	0	0	0	0	0	1	0	0	0	0	0	0	129	343
825	3 06 121 94 51 5	сукна прессовые полиэфирные бумагоделательных, картоноделательных	5	0	1	0	0	0	0	0	0	0	0	0	0	0	0	0	0	0	0	0	0	0	1	0	0	0	0	0	0	31	75
826	3 06 262 11 60 5	отходы бумажные при производстве туалетной бумаги и бумажных салф	5	0	106	109	0	0	0	0	0	0	0	0	0	0	0	0	0	0	0	0	0	0	120	0	0	0	0	96	0	69	145
827	3 06 811 31 39 5	осадок механической очистки сточных вод производства бумаги и картон	5	2 015	268	0	0	0	0	0	0	0	0	0	0	0	0	0	0	0	0	0	0	0	0	0	0	0	0	0	2 283	16	31
828	3 06 821 11 39 5	осадки механической и биологической очистки сточных вод целлюлозно-	5	0	59	0	0	0	0	0	0	0	0	0	0	0	0	0	0	0	0	0	0	0	59	0	0	0	0	0	0	1	1
829	3 07 122 11 60 5	отходы бумаги при изготовлении печатной продукции	5	0	0	0	0	0	0	0	0	0	0	0	0	0	0	0	0	0	0	0	0	0	0	0	0	0	0	0	0	122	336
830	3 31 151 02 20 5	обрезки вулканизованной резины	5	0	4	33	0	0	0	0	0	0	0	0	0	0	0	0	0	0	0	0	0	0	4	0	0	0	0	33	0	14	30
831	3 35 229 12 20 5	брак изделий из полипропилена при их производстве практически неопа	5	0	263	15	0	0	0	0	0	0	0	0	0	0	0	0	263	0	0	0	0	0	0	0	0	0	0	15	0	2	7
832	3 41 400 01 20 5	отходы стекловолокна	5	0	16	5	0	0	0	0	0	0	0	0	0	0	0	0	0	0	0	0	0	0	16	0	0	0	0	5	0	1	4
833	3 41 901 01 20 5	бой стекла	5	0	908	146	0	0	0	0	0	0	0	0	0	0	22	0	842	0	0	0	0	0	82	0	0	0	0	109	0	10	20
834	3 42 110 01 20 5	бой шамотного кирпича	5	0	160	0	0	0	0	0	0	160	160	0	0	0	0	0	0	0	0	0	0	0	0	0	0	0	0	0	0	1	4
835	3 43 210 01 20 5	бой строительного кирпича	5	0	51	14	0	0	0	0	0	51	51	0	0	0	0	0	0	0	0	0	0	0	0	0	0	0	0	14	0	15	34
836	3 45 100 01 20 5	цемент некондиционный	5	0	1	1	0	0	0	0	0	0	0	0	0	0	0	0	0	0	0	0	0	0	3	0	0	0	0	0	0	121	428
837	3 46 200 01 20 5	бой бетонных изделий	5	0	133	27	0	0	0	0	0	8	8	0	0	0	0	0	0	0	0	0	0	0	124	0	0	0	0	27	0	93	220
838	3 46 200 02 20 5	бой железобетонных изделий	5	0	413	90	0	0	0	0	0	46	46	0	0	0	0	0	352	0	0	0	0	0	15	0	0	0	0	90	0	3	4
839	3 46 231 11 21 5	бой силикатного кирпича	5	0	5	19	0	0	0	0	0	0	0	0	0	0	0	0	0	0	0	0	0	0	5	0	0	0	0	19	0	2	5
840	3 46 423 11 39 5	осадок асбоцементный при отстаивании технологической воды в произво	5	0	0	0	0	0	0	0	0	0	0	0	0	0	0	0	0	0	0	0	0	0	0	0	0	0	0	0	0	1	2
841	3 47 051 11 21 5	отходы резки, обработки и отделки природного камня в кусковой форме	5	0	0	0	0	0	0	0	0	0	0	0	0	0	0	0	0	0	0	0	0	0	0	0	0	0	0	0	0	1	1
842	3 51 212 12 20 5	шлак электросталеплавильный кислый при производстве стали из вторич	5	0	1 754	0	0	0	0	0	0	0	0	0	0	0	0	0	1 754	0	0	0	0	0	0	0	0	0	0	0	0	92	289
843	3 51 901 01 20 5	электроды графитовые отработанные не загрязненные опасными веществ	5	0	27	0	0	0	0	0	0	27	0	27	0	0	0	0	0	0	0	0	0	0	0	0	0	0	0	0	0	140	306
844	3 55 111 11 20 5	отходы осаждения на цинковую пыль золота и серебра из цианистых рас	5	0	0	0	0	0	0	0	0	0	0	0	0	0	0	0	0	0	0	0	0	0	0	0	0	0	0	0	0	2	6
845	3 57 150 11 49 5	песок формовочный горелый отработанный практически неопасный	5	0	98 707	66 673	0	0	0	0	0	0	0	0	0	0	0	0	64 984	59 882	0	0	0	0	33 723	150	0	0	0	66 673	0	78	149
846	3 61 212 01 22 5	стружка чугунная незагрязненная	5	1	264	0	0	0	0	0	0	0	0	0	0	0	0	0	264	60	0	0	0	0	0	0	0	0	0	0	1	11	36
847	3 61 212 02 22 5	стружка стальная незагрязненная	5	12	6 263	0	0	0	0	0	0	0	0	0	0	0	1 081	9	5 182	3 845	0	0	0	0	12	0	0	0	0	0	0	15	32
848	3 61 212 03 22 5	стружка черных металлов несортированная незагрязненная	5	6	4 047	84	0	0	0	0	0	561	560	0	0	0	3 368	3 159	197	62	0	0	0	0	6	0	0	1	2	3	9	20
849	3 61 212 05 22 5	стружка бронзы незагрязненная	5	2	7	1	0	0	0	0	0	0	0	0	0	0	1	0	7	4	0	0	0	0	0	0	0	0	0	0	1	3	9
850	3 61 212 06 22 5	стружка латуни незагрязненная	5	0	1	1	0	0	0	0	0	0	0	0	0	0	1	0	1	1	0	0	0	0	0	0	0	0	0	0	1	3	6
851	3 61 212 07 22 5	стружка алюминиевая незагрязненная	5	1	24	32	0	0	0	0	0	0	0	0	0	0	7	2	49	12	0	0	0	0	0	0	0	0	0	0	0	10	19
852	3 61 212 08 22 5	стружка титана и титановых сплавов незагрязненная	5	0	0	0	0	0	0	0	0	0	0	0	0	0	0	0	0	0	0	0	0	0	0	0	0	0	0	0	0	1	4
853	3 61 213 03 43 5	опилки черных металлов в смеси незагрязненные	5	0	0	0	0	0	0	0	0	0	0	0	0	0	0	0	0	0	0	0	0	0	0	0	0	0	0	0	0	312	377
854	4 01 105 12 20 5	овощи необработанные, некондиционные	5	0	630	1 297	0	0	0	0	0	0	0	0	0	0	0	0	0	0	0	0	0	0	680	0	0	0	0	1 247	0	38	58
855	4 01 110 11 39 5	фрукты и овощи переработанные, утратившие потребительские свойства	5	0	17 565	1 805	0	0	0	0	0	0	0	0	0	0	0	0	58	8	17 385	0	0	0	226	0	0	0	0	1 701	0	2	6
856	4 01 210 11 31 5	пищевая масложировая продукция из растительных жиров, утратившая п	5	0	2	341	0	0	0	0	0	0	0	0	299	0	0	0	1	0	0	0	0	0	0	0	0	0	0	42	0	1	5
857	4 01 301 01 31 5	молоко, утратившее потребительские свойства	5	0	2	0	0	0	0	0	0	0	0	0	0	0	0	0	2	0	0	0	0	0	0	0	0	0	0	0	0	1	4
858	4 01 330 11 31 5	молочная продукция, утратившая потребительские свойства	5	0	4 339	683	0	0	0	0	0	0	0	0	40	0	0	0	13	0	4 293	7	0	0	33	0	0	0	0	643	0	5	9
859	4 01 510 11 29 5	хлебобулочные, мучные кондитерские изделия недлительного хранения,	5	0	6 939	14	0	0	0	0	0	0	0	0	0	0	46	0	17	2	6 872	0	0	0	4	0	0	0	0	14	0	1	4
860	4 01 600 00 00 0	Продукты пищевые прочие, утратившие потребительские свойства	5	0	4 808	0	0	0	0	0	0	0	0	0	0	0	0	0	0	0	4 808	0	0	0	0	0	0	0	0	0	0	4	11
861	4 01 631 11 40 5	чай в упаковке из разнородных материалов, утративший потребительски	5	0	0	14	0	0	0	0	0	0	0	0	0	0	0	0	0	0	0	0	0	0	0	0	0	0	0	14	0	1	1
862	4 01 641 11 30 5	соусы пищевые, утратившие потребительские свойства	5	0	0	15	0	0	0	0	0	0	0	0	0	0	0	0	0	0	0	0	0	0	0	0	0	0	0	15	0	1	1
863	4 01 642 12 30 5	пряности, утратившие потребительские свойства	5	0	0	14	0	0	0	0	0	0	0	0	0	0	0	0	0	0	0	0	0	0	0	0	0	0	0	14	0	2	7
864	4 01 692 11 20 5	пищевые концентраты, утратившие потребительские свойства	5	0	197	855	0	0	0	0	0	0	0	0	0	0	0	0	0	0	0	0	0	0	197	0	0	0	0	855	0	3	7
865	4 01 711 11 39 5	влажные корма для животных, утратившие потребительские свойства	5	0	0	2	0	0	0	0	0	0	0	0	0	0	0	0	0	0	0	0	0	0	0	0	0	0	0	2	0	1	2
866	4 01 711 21 29 5	сухие корма для животных, утратившие потребительские свойства	5	0	0	2	0	0	0	0	0	0	0	0	0	0	0	0	0	0	0	0	0	0	0	0	0	0	0	2	0	1	1
867	4 01 721 11 52 5	корма для животных в разнородной упаковке, утратившие потребитель	5	0	0	0	0	0	0	0	0	0	0	0	0	0	0	0	0	0	0	0	0	0	0	0	0	0	0	0	0	1	4
868	4 01 851 11 10 5	напитки безалкогольные, утратившие потребительские свойства	5	0	18	225	0	0	0	0	0	112	0	0	0	0	0	0	18	18	0	0	0	0	0	0	0	0	0	112	0	1	3
869	4 02 121 12 60 5	спецодежда из брезентовых тканей, утратившая потребительские свойст	5	0	0	0	0	0	0	0	0	0	0	0	0	0	0	0	0	0	0	0	0	0	0	0	0	0	0	0	0	1	3
870	4 02 131 01 62 5	спецодежда из натуральных волокон, утратившая потребительские свойс	5	0	23	83	0	0	0	0	0	0	0	0	0	0	0	0	0	0	1	1	0	0	23	0	0	0	0	81	0	2	4
871	4 02 131 99 62 5	прочие изделия из натураль

886	4 05 189 11 60 5	упаковка из бумаги и/или картона в смеси незагрязненная	5	240	102	4 524	4 524	0	0	0	0	0	4 528	4 528	0	0	11	0	0	91	67	0	0	0	0	0	0	0	0	0	235	1	5
887	4 05 212 13 60 5	отходы упаковки бумажной с влагопрочными полиэтиленовыми слоями	5	0	49	48	0	0	0	0	0	0	0	0	0	0	0	0	0	0	0	0	0	0	0	97	0	0	0	0	0	0	2	9
888	4 05 216 21 52 5	отходы упаковки из комбинированного материала на основе бумаги и/и	5	0	52	101	0	0	0	0	0	0	0	0	0	0	0	9	0	36	36	0	0	0	0	28	0	0	0	0	80	0	1	1
889	4 05 291 15 52 5	отходы бумаги с полиэтиленовым покрытием в виде ленты-основы само	5	0	23	48	0	0	0	0	0	0	0	0	0	0	0	0	0	0	0	0	0	0	0	34	0	0	0	0	37	0	1	1
890	4 05 401 01 20 5	отходы потребления различных видов картона, кроме черного и корич	5	2 542	507	16 574	16 574	0	0	0	0	0	18 212	18 212	0	0	0	0	0	0	0	0	0	0	0	0	0	0	0	0	0	1 411	2	5
891	4 05 811 01 60 5	отходы упаковочных материалов из бумаги и картона несортированные	5	0	1 353	125	0	0	0	0	0	0	0	0	0	0	14	339	155	973	0	0	0	0	0	27	0	0	0	0	125	0	1	1
892	4 05 911 33 60 5	упаковка из бумаги и/или картона, загрязненная не растворимыми в воде	5	0	2	1	0	0	0	0	0	0	0	0	0	0	0	0	0	0	0	0	0	0	0	4	0	0	0	0	0	0	2	6
893	4 05 911 35 60 5	упаковка из бумаги и/или картона, загрязненная цементом	5	0	0	0	0	0	0	0	0	0	0	0	0	0	0	0	0	0	0	0	0	0	0	0	0	0	0	0	0	0	2	9
894	4 05 913 01 60 5	отходы упаковочных материалов из бумаги и картона, загрязненные пищ	5	0	93	517	0	0	0	0	0	0	0	0	0	0	0	10	0	0	0	0	0	0	0	219	0	0	0	0	381	0	5	14
895	4 05 923 51 62 5	отходы посуды одноразовой из бумаги и картона, ламинированных поли	5	0	0	0	0	0	0	0	0	0	0	0	0	0	0	0	0	0	0	0	0	0	0	0	0	0	0	0	0	0	1	1
896	4 31 110 02 51 5	шланги и рукава из вулканизированной резины, утратившие потребитель	5	0	17	36	0	0	0	0	0	0	0	0	0	0	0	0	0	0	0	9	0	0	0	9	0	0	0	0	35	0	5	14
897	4 31 120 01 51 5	ленты конвейерные, приводные ремни, утратившие потребительские сво	5	0	54	16	0	0	0	0	0	0	0	0	0	0	0	0	0	1	0	0	0	0	0	53	0	0	0	0	16	0	6	14
898	4 31 141 11 20 5	резиновые перчатки, утратившие потребительские свойства, незагрязнен	5	0	3	71	0	0	0	0	0	0	0	0	0	0	0	0	0	0	0	0	0	0	0	3	0	0	0	0	71	0	25	56
899	4 31 141 12 20 5	резиновая обувь, утратившая потребительские свойства, незагрязненная	5	0	3	6	0	0	0	0	0	0	0	0	0	0	0	0	0	0	0	0	0	0	0	3	0	0	0	0	6	0	2	5
900	4 31 199 91 72 5	отходы прочих изделий из вулканизированной резины незагрязненные в	5	0	0	0	0	0	0	0	0	0	0	0	0	0	0	0	0	0	0	0	0	0	0	0	0	0	0	0	0	0	2	5
901	4 31 300 01 52 5	резинометаллические изделия отработанные незагрязненные	5	0	3	9	0	0	0	0	0	0	0	0	0	0	0	0	0	0	0	0	0	0	0	4	0	0	0	0	9	0	2	5
902	4 34 110 01 20 5	отходы пенополистирола незагрязненные	5	0	54	70	0	0	0	0	0	0	0	0	0	0	0	0	0	50	0	0	0	0	0	52	0	0	0	0	22	0	1	4
903	4 34 110 02 29 5	отходы пленки полистирола и изделий из нее незагрязненные	5	0	2 065	3 291	0	0	0	0	0	0	3 203	1	0	88	0	193	40	1 829	119	32	0	0	0	11	0	0	0	0	0	0	2	5
904	4 34 110 03 51 5	лом и отходы изделий из полистирола незагрязненные (кроме тары)	5	1	9	52	0	0	0	0	0	0	27	5	0	0	0	1	0	0	0	0	0	0	0	3	0	0	0	0	31	0	7	18
905	4 34 110 04 51 5	отходы полистироловой тары незагрязненной	5	1	784	355	0	0	0	0	1	1	354	0	0	1	74	42	28	667	23	0	0	0	0	0	0	0	0	0	0	2	7	20
906	4 34 120 02 29 5	отходы пленки полипропилена и изделий из нее незагрязненные	5	0	474	155	0	0	0	0	0	0	97	0	0	0	0	3	0	471	11	0	0	0	0	58	0	0	0	0	0	0	1	1
907	4 34 120 03 51 5	лом и отходы изделий из полипропилена незагрязненные (кроме тары)	5	0	17	112	0	0	0	0	0	0	5	5	0	0	0	0	0	3	3	0	0	0	0	69	0	0	0	0	52	0	1	4
908	4 34 120 04 51 5	отходы полипропиленовой тары незагрязненной	5	0	449	501	0	0	0	0	0	0	501	0	0	0	0	71	10	356	0	22	0	0	0	0	0	0	0	0	0	0	1	1
909	4 34 141 01 20 5	отходы пенопласта на основе полистирола незагрязненные	5	0	5	29	0	0	0	0	0	0	0	0	0	0	0	0	0	0	0	0	0	0	0	5	0	0	0	0	29	0	2	2
910	4 34 141 02 51 5	отходы пленки полистирола и изделий из нее незагрязненные	5	0	0	0	0	0	0	0	0	0	0	0	0	0	0	0	0	0	0	0	0	0	0	0	0	0	0	0	0	0	2	4
911	4 34 141 03 51 5	лом и отходы изделий из полистирола незагрязненные	5	0	0	6	0	0	0	0	0	0	1	1	0	0	0	0	0	0	0	0	0	0	0	6	0	0	0	0	6	0	1	2
912	4 34 142 01 51 5	лом и отходы изделий из акрилонитрилбутадиенстирола (пластик AGC) не	5	0	3	2	0	0	0	0	0	0	0	0	0	0	0	0	0	3	3	0	0	0	0	0	0	0	0	0	2	0	1	2
913	4 34 171 01 20 5	лом и отходы изделий из полиамида незагрязненные	5	0	0	1	0	0	0	0	0	0	0	0	0	0	0	0	0	0	0	0	0	0	0	0	0	0	0	0	1	0	4	12
914	4 34 181 01 51 5	лом и отходы изделий из полиэтилентерефталата незагрязненные	5	0	10	61	0	0	0	0	0	0	56	0	0	0	0	9	8	1	0	0	0	0	0	5	0	0	0	0	0	0	1	2
915	4 34 181 02 29 5	отходы пленки и з полиэтилентерефталата незагрязненные	5	0	159	269	0	0	0	0	0	0	255	0	0	0	53	0	0	113	0	0	0	0	0	7	0	0	0	0	0	0	3	12
916	4 34 191 99 20 5	отходы продукции из прочих пластмасс на основе эфиров целлюлозы нез	5	0	0	11	0	0	0	0	0	0	0	0	0	0	0	0	0	0	0	0	0	0	0	0	0	0	0	0	11	0	8	23
917	4 34 199 01 20 5	отходы продукции из целлофана незагрязненные	5	0	0	0	0	0	0	0	0	0	0	0	0	0	0	0	0	0	0	0	0	0	0	0	0	0	0	0	0	0	1	2
918	4 34 199 02 20 5	отходы продукции из полиметилметакрилата (органического стекла) неза	5	0	0	1	0	0	0	0	0	0	0	0	0	0	0	0	0	0	0	0	0	0	0	1	0	0	0	0	1	0	1	2
919	4 34 199 72 50 5	отходы изделий из разнородных негалогенированных полимерных матер	5	0	2	93	0	0	0	0	0	0	0	0	0	0	0	0	0	0	0	0	0	0	0	2	0	0	0	0	93	0	6	13
920	4 34 250 02 29 5	отходы полиуретановой пленки незагрязненные	5	0	0	0	0	0	0	0	0	0	0	0	0	0	0	0	0	0	0	0	0	0	0	0	0	0	0	0	0	0	5	8
921	4 34 991 21 72 5	лом и отходы изделий из полиэтилена и полиэтилентерефталата в смеси	5	0	1	0	0	1	0	0	1	1	1	0	0	0	0	0	0	0	0	0	0	0	0	0	0	0	0	0	0	0	2	9
922	4 34 991 33 72 5	смесь упаковок из разнородных полимерных материалов, не содержащи	5	0	10	0	0	0	0	0	0	0	0	0	0	0	0	10	0	0	0	0	0	0	0	0	0	0	0	0	0	0	2	3
923	4 36 110 01 20 5	отходы продукции из имидофлекса незагрязненные	5	0	2	11	0	0	0	0	0	0	0	0	0	0	0	0	0	0	0	0	0	0	0	5	0	0	0	0	8	0	2	3
924	4 38 118 01 51 5	тара полиэтиленовая, загрязненная пищевыми продуктами	5	0	3	0	0	0	0	0	0	0	0	0	0	0	0	0	0	1	1	0	0	0	0	2	1	0	0	0	0	0	3	11
925	4 38 122 04 51 5	тара полипропиленовая, загрязненная диоксидом кремния	5	0	0	0	0	0	0	0	0	0	0	0	0	0	0	0	0	0	0	0	0	0	0	0	0	0	0	0	0	0	11	24
926	4 42 103 01 49 5	силикагель отработанный при осушке воздуха и газов, не загрязненный с	5	0	0	0	0	0	0	0	0	0	0	0	0	0	0	0	0	0	0	0	0	0	0	0	0	0	0	0	0	0	1	1
927	4 42 104 01 49 5	уголь активированный отработанный при осушке воздуха и газов, не загр	5	0	2	0	0	0	0	0	0	0	0	0	0	0	0	0	0	0	0	0	0	0	0	2	0	0	0	0	0	0	1	1
928	4 43 115 01 60 5	фильтры картонные для пищевых жидкостей, утратившие потребительск	5	0	5	17	0	0	0	0	0	0	0	0	0	0	0	0	0	0	0	0	0	0	0	5	0	0	0	0	17	0	2	3
929	4 43 118 71 62 5	фильтры рукавные из натуральных и синтетических волокон, загрязненны	5	0	5	24	0	0	0	0	0	0	0	0	0	0	0	0	0	0	0	0	0	0	0	5	0	0	0	0	24	0	1	2
930	4 43 210 11 62 5	ткань фильтровальная из натуральных и смешанных волокон отработанн	5	0	0	19	0	0	0	0	0	0	0	0	0	0	0	0	0	0	0	0	0	0	0	0	0	0	0	0	19	0	43	115
931	4 43 220 21 62 5	ткань фильтровальная из полимерных волокон отработанная незагрязнен	5	0	18	57	0	0	0	0	0	0	0	0	0	0	0	0	0	0	0	0	0	0	0	18	0	0	0	0	57	0	63	118
932	4 51 101 00 20 5	лом изделий из стекла	5	0	122	32	0	0	0	0	0	0	0	0	0	0	0	0	0	109	5	0	0	0	0	14	0	0	0	0	31	0	1	1
933	4 51 102 00 20 5	тара стеклянная незагрязненная	5	0	4	0	0	0	0	0	0	0	0	0	0	0	4	0	0	0	0	0	0	0	0	0	0	0	0	0	0	0	7	21
934	4 51 421 21 61 5	отходы стекловолоконной изоляции	5	0	4	1	0	0	0	0	0	0	0	0	0	0	0	0	0	0	0	0	0	0	0	4	0	0	0	0	1	0	18	37
935	4 56 100 01 51 5	абразивные круги отработанные, лом отработанных абразивных кругов	5	5	557	350	0	0	0	0	0	0	0	0	0	0	0	1	0	517	490	0	0	0	0	278	1	0	0	0	115	0	2	7
936	4 56 200 01 29 5	шкурка шлифовальная отработанная	5	0	1	5	0	0	0	0	0	0	0	0	0	0	0	0	0	0	0	0	0	0	0	1	0	0	0	0	5	0	13	23
937	4 57 112 11 60 5	отходы теплоизоляционного материала на основе базальтового волокна	5	0	120	0	0	0	0	0	0	0	0	0	0	0	0	0	0	0	0	0	0	0	0	120	0	0	0	0	0	0	28	89
938	4 59 110 01 51 5	лом керамических изоляторов	5	0	0	0	0	0	0	0	0	0	0	0	0	0	0	0	0	0	0	0	0	0	0	0	0	0	0	0	0	0	1	4
939	4 59 110 99 51 5	керамические изделия прочие, утратившие потребительские свойства, не	5	0	2	24	0	0	0	0	0	0	0	0	0	0	0	0	0	0	0	0	0	0	0	13	0	0	0	0	13	0	2	5
940	4 61 010 01 20 5	лом и отходы, содержащие незагрязненные черные металлы в виде изде	5	731	60 163	877	0	0	0	0	0	0	303	265	0	0	2	5 192	2 100	55 540	49 516	0	0	0	0	49	0	0	0	0	2	0	685	2	5
941	4 61 010 02 20 5	скрап черных металлов незагрязненный	5	0	4	0	0	0	0	0	0	0	0	0	0	0	0	4	0	0	0	0	0	0	0	0	0	0	0	0	0	0	8	16
942	4 61 100 01 51 5	лом и отходы чугунных изделий незагрязненные	5	0	0	0	0	0	0	0	0	0	0	0	0	0	0	0	0	0	0	0	0	0	0	0	0	0	0	0	0	0	2	5
943	4 61 100 02 21 5	лом и отходы чугунные в кусковой форме незагрязненные	5	0	0	0	0	0	0	0	0	0	0	0	0	0	0	0	0	0	0	0	0	0	0	0	0	0	0	0	0	0	2	2
944	4 61 100 99 20 5	лом и отходы чугунные несортированные	5	0	20	0	0	0	0	0	0	0	0	0	0	0	0	0	0	20	20	0	0	0	0	0	0	0	0	0	0	0	1	2
945	4 61 200 01 51 5	лом и отходы стальных изделий незагрязненные	5	0	32	0	0	0	0	0	0	0	2	0	0	0	0	29	0	1	0	0	0	0	0	0	0	0	0	0	0	0	1	1
946	4 61 200 02 21 5	лом и отходы стальные в кусковой форме незагрязненные	5	0	6 767	0	0	0	0	0	0	0	0	0	0	0	0	0	0	6 767	5 311	0	0	0	0	0	0	0	0	0	0	0	1	1
947	4 61 200 99 20 5	лом и отходы стальные несортированные	5	0	7 067	134 792	134 792	0	0	0	0	0	134 792	134 792	0	0	0	1 377	1 330	5 691	5 423	0	0	0	0	0	0	0	0	0	0	0	1	1
948	4 62 100 01 20 5	лом и отходы незагрязненные, содержащие медные сплавы, в виде изде	5	5	10	33	0	0	0	0	0	0	0	0	0	0	0	5	0	40	4	0	0	0	0	0	0	0	0	0	0	3	1	2
949	4 62 130 01 51 5	лом и отходы изделий из бронзы незагрязненные	5	0	0	0	0	0	0	0	0	0	0	0	0	0	0	0	0	0	0	0	0	0	0	0	0	0	0	0	0	0	1	1
950	4 62 130 02 21 5	лом и отходы бронзы в кусковой форме незагрязненные	5	0	0	0	0	0	0	0	0	0	0	0	0	0	0	0	0	0	0	0	0	0	0	0	0	0	0	0	0	0	3	7
951	4 62 130 99 20 5	лом и отходы бронзы несортированные	5	3	21	2	0	0	0	0	0	0	0	0	0	0	0	0	0	14	12	0	0	0	0	0	0	0	0	0	0	12	1	1
952	4 62 140 01 51 5	лом и отходы изделий из латуни незагрязненные	5	0	0	0	0	0	0	0	0	0	0	0	0	0	0	0	0	0	0	0	0	0	0	0	0	0	0	0	0	0	1	1
953	4 62 140 02 21 5	лом и отходы латуни в кусковой форме незагрязненные	5	0	0	0	0	0	0	0	0	0	0	0	0	0	0	0	0	0	0	0	0	0	0	0	0	0	0	0	0	0	3	16
954	4 62 140 99 20 5	лом и отходы латуни несортированные	5	6	23	53	0	0	0	0	0	0	0	0	0	0	0	3	0	70	15	0	0	0	0	0	0	0	0	0	0	9	5	21
955	4 62 200 01 51 5	лом и отходы заготовок и изделий из алюминия незагрязненные (кроме	5	0	0	0	0	0	0	0	0	0	0	0	0	0	0	0	0	0	0	0	0	0	0	0	0	0	0	0	0	0	4	20
956	4 62 200 02 51 5	лом электротехнических изделий из алюминия (провод, голые жилы кабе	5	3	0	4	0	0	0	0	0	0	0	0	0	0	0	0	0	7	0	0	0	0	0	0	0	0	0	0	0	0	3	7
957	4 62 200 03 21 5	лом и отходы алюминия в кусковой форме незагрязненные	5	0	7	0	0	0	0	0	0	0	0	0	0	0	0	0	0	7	1	0	0	0	0	0	0	0	0	0	0	0	2	2
958	4 62 200 04 29 5	лом и отходы фольги из алюминия	5	0	9	30	0	0	0	0	24	0	0	0	0	0	0	0	0	9	0	0	0	0	0	0	0	0	0	0	6	0	3	12
959	4 62 200 05 51 5	лом алюминиевых банок из-под напитков	5	4	0	31	0	0	0	0	0	0	0	0	0	0	0	0	0	35	0	0	0	0	0	0	0	0	0	0	0	1	3	12
960	4 62 200 06 20 5	лом и отходы алюминия несортированные	5	13	38	350	0	0	0	0	0	18	4	0	0	0	0	16	1	362	3	0	0	0	0	0	0	0	0	0	0	0	94	201
961	4 62 205 01 20 5	отходы фольги алюминиевой каширована незагрязненные	5	0	0	0	0	0	0	0	0	0	0	0	0	0	0	0	0	0	0	0	0	0	0	0	0	0	0	0	0	0	28	56
962	4 62 300 02 21 5	лом и отходы титана в кусковой форме незагрязненные	5	0	0	0	0	0	0	0	0	0	0	0	0	0	0	0	0	0	0	0	0	0	0	0	0	0	0	0	0	0	2	2
963	4 82 302 01 52 5	отходы изолированных проводов и кабелей	5	2	17	1	0	0	0	0	0	0	0	0	0	0	0	14	14	5	5	0	0	0	0	0	0	0	0	0	0	0	3	8
964	4 82 303 01 52 5	провод медный эмалированный, утративший потребительские свойства	5	0	0	0	0	0	0	0	0	0	0	0	0	0	0	0	0	0	0	0	0	0	0	0	0	0	0	0	0	0	2	2
965	4 82 411 00 52 5	лампы накаливания, утратившие потребительские свойства	5	0	5	28	0	0	0	0	0	0	0	0	0	0	0	0	0	0	0	0	0	0	0	5	0	0	0	0	28	1	1	1
966	4 89 222 11 60 5	рукава пожарные из натуральных волокон напорные, утратившие потреб	5	0	0	0	0	0	0	0	0	0	0	0	0	0	0	0	0	0	0	0	0	0	0	0	0	0	0	0	0	0	2	5
967	4 91 101 01 52 5	каски защитные пластмассовые, утратившие потребительские свойства	5	0	1	22	0	0	0	0	0	0	0	0	0	0	0	0	0	0	0	0	0	0	0	10	0	0	0	0	12	0	41	89
968	4 91 103 11 61 5	респираторы фильтрующие текстильные, утратившие потребительские св	5	0	2	39	0	0	0	0	0	0	0	0	0	0	0	0	0	0	0	0	0	0	0	1	0	0	0	0	40	0	44	94
969	4 92 111 21 72 5	отходы мебели деревянной офисной (содержание недревесных материа	5	0	5	53	0	0	0	0	0	0	0	0	0	0	0	0	0	0	0	0	0	0	0	5	2	0	0	0	53	0	2	7
970	6 11 400 02 20 5	золошлаковая смесь от сжигания углей практически неопасная	5	52	67	4	0	0	0	0	0	0	65	63	0	0	0	0	0	2	2	0	0	0	0	2	0	0	0	0	4	51	3	9
971	6 11 900 02 40 5	зола от сжигания древесного топлива практически неопасная	5	0	34	0	0	0	0	0	0	0	1	1	0	0	0	0	0	0	0	0	0	0	0	15	0	0	0	0	17	0	151	289
972	6 18 901 01 20 5	отходы при очистке котлов от накипи	5	0	5	7	0	0	0	0	0	0	1	0	0	0	0	0	0	0	0	0	0	0	0	4	0	0	0	0	7	0	50	112
973	7 10 110 01 71 5	мусор с защитных решеток при водозаборе	5	0	0	0	0	0	0	0	0	0	0	0	0	0	0	0	0	0	0	0	0	0	0	0	0	0	0	0	0	0	2	3
974	7 10 110 02 39 5	отходы (осадки) водоподготовки при механической очистке природных в	5	0	1	3	0	0	0	0	0	0	0	0	0	0	0	0	0	0	0	0	0	0	0	1	0	0	0	0	3	0	74	134
975	7 10 211 01 20 5	ионообменные смолы отработанные при водоподготовке	5	0	6	32	0	0	0	0	0	0	0	0	0	0	0	0	0	0	0	0	0	0	0	7	0	0	0	0	32	0	14	27
976	7 10 212 52 20 5	уголь активированный, отработанный при подготовке воды, практически	5	0	6	20	0	0	0	0	0	0	0	0	0	0	0	0	0	0	0	0	0	0	0	6	0	0	0	0	20	0	1	1
977	7 10 213 17 51 5	фильтрующие элементы на основе полиэтилена, отработанные при подго	5	0	0	0	0	0	0	0	0	0	0	0	0	0	0	0	0	0	0	0	0	0	0	0	0	0	0	0	0	0	1	3
978	7 22 101 02 71 5	мусор с защитных решеток хозяйственно-бытовой и смешанной канализ	5	0	33	0	0	15	0	0	0	0	0	0	0	0

998	7 33 387 12 20 5	растительные отходы при уходе за зелеными насаждениями на территор	5	0	1 767	696	0	0	11	0	0	0	0	0	0	0	0	0	0	0	0	0	0	0	319	7	0	0	0	2 155	0	47	87
999	7 33 390 02 71 5	смет с территории предприятия практически неопасный	5	6	6 946	18 777	0	0	0	0	0	0	0	0	15	40	0	0	6	0	1	0	0	0	15 452	0	5	0	0	10 191	19	108	237
1000	7 34 131 11 71 5	смет с территории железнодорожных вокзалов и перронов практически н	5	0	21	0	0	0	0	0	0	0	0	0	0	0	0	0	0	0	0	0	0	0	0	0	0	0	0	21	0	10	22
1001	7 35 100 01 72 5	отходы (мусор) от уборки территории и помещений объектов оптово-роз	5	0	21 742	36 038	0	0	241	0	0	3 490	0	0	0	34 307	0	0	0	0	0	0	0	0	119	0	0	0	0	20 055	49	3	7
1002	7 35 100 02 72 5	отходы (мусор) от уборки территории и помещений объектов оптово-роз	5	0	17 831	18 321	0	0	20	0	0	3 390	0	0	0	21 726	0	0	0	0	0	0	0	0	26	0	0	0	0	11 007	24	133	271
1003	7 35 151 11 71 5	отходы объектов оптово-розничной торговли цветами и растениями, сод	5	0	76	1 608	0	0	0	0	0	0	0	0	0	0	0	0	0	0	0	0	0	0	0	0	0	0	0	1 684	0	188	372
1004	7 36 100 01 30 5	пищевые отходы кухонь и организаций общественного питания несортир	5	5	3 765	3 542	0	0	2	0	0	0	101	83	0	185	44	0	24	0	0	0	0	0	1 890	0	6	0	0	4 941	122	125	259
1005	7 36 100 11 72 5	непищевые отходы (мусор) кухонь и организаций общественного питани	5	6	182	496	0	0	0	0	0	0	0	0	0	2	0	0	0	0	0	0	0	0	69	0	0	0	0	588	25	1	1
1006	7 36 411 11 72 5	отходы (мусор) от уборки территории и помещений социально-реабилит	5	0	2 083	0	0	0	0	0	0	0	0	0	0	0	0	0	0	0	0	0	0	0	0	0	0	0	0	2 083	0	1	4
1007	7 37 100 01 72 5	отходы (мусор) от уборки территории и помещений учебно-воспитатель	5	65	18 126	23 934	0	0	87	0	0	25	0	0	0	24 691	0	0	57	0	0	0	0	0	11	0	0	0	0	17 173	255	7	16
1008	7 37 100 02 72 5	отходы (мусор) от уборки территории и помещений культурно-спортивны	5	0	15 630	4 633	0	0	0	0	0	0	0	0	0	3 452	0	0	0	0	0	0	0	0	0	0	0	0	0	16 695	115	1	1
1009	7 39 311 01 72 5	отходы (мусор) от уборки помещений нежилых религиозных зданий	5	0	36	0	0	0	0	0	0	0	0	0	0	0	0	0	0	0	0	0	0	0	0	0	0	0	0	36	0	5	14
1010	7 39 421 01 72 5	отходы от уборки бань, саун	5	0	4	8	0	0	0	0	0	0	0	0	0	0	0	0	0	0	0	0	0	0	0	0	0	0	0	13	0	1	4
1011	7 39 515 11 49 5	отходы зачистки гладильного, сушильного оборудования	5	0	0	0	0	0	0	0	0	0	0	0	0	0	0	0	0	0	0	0	0	0	0	0	0	0	0	0	0	2	6
1012	7 39 954 11 20 5	растительные отходы при выкашивании водной растительности акватори	5	0	2 640	0	0	0	0	0	0	0	0	0	0	0	0	0	0	0	0	0	0	0	0	0	0	0	0	2 640	0	2	5
1013	7 41 113 11 72 5	отходы бумаги и/или картона при сортировке твердых коммунальных отх	5	223	0	0	0	0	0	0	462	0	286	0	0	0	0	0	0	0	0	0	0	0	0	0	0	0	0	0	400	66	131
1014	7 41 115 11 20 5	лом стекла и изделий из стекла при сортировке твердых коммунальных о	5	3	27	0	0	0	0	0	16	0	0	0	0	0	27	0	0	0	0	0	0	0	0	0	0	0	0	0	19	2	6
1015	7 41 119 12 72 5	остатки сортировки твердых коммунальных отходов при совместном сбо	5	46	1 922	26 814	0	0	0	0	31 433	0	46	0	0	0	0	0	0	0	0	0	0	0	0	0	0	0	0	60 170	0	2	7
1016	7 41 141 11 71 5	отходы (остатки) сортировки отходов бумаги и картона, не пригодные дл	5	0	163	0	0	0	0	0	0	0	0	0	0	0	0	0	0	0	0	0	0	0	0	0	0	0	0	163	0	2	6
1017	7 47 800 00 00 0	Отходы при обезвреживании биологических и медицинских отходов	5	0	39	0	0	0	39	0	0	0	0	0	0	39	0	0	0	0	0	0	0	0	0	0	0	0	0	0	39	2	5
1018	7 47 842 21 72 5	отходы обезвреживания медицинских отходов классов Б и В методом сух	5	0	0	0	0	0	0	0	0	0	0	0	0	0	0	0	0	0	0	0	0	0	0	0	0	0	0	0	0	5	10
1019	7 47 843 51 71 5	отходы обезвреживания медицинских отходов классов Б и В (кроме биол	5	0	0	0	0	0	0	0	0	0	0	0	0	0	0	0	0	0	0	0	0	0	0	0	0	0	0	0	0	10	18
1020	7 47 843 55 71 5	отходы обезвреживания медицинских отходов классов Б и В (кроме биол	5	0	1	0	0	0	0	0	0	0	0	0	0	0	0	0	0	0	1	1	0	0	0	0	0	0	0	0	0	9	17
1021	8 11 100 01 49 5	грунт, образовавшийся при проведении землеройных работ, не загрязне	5	0	214	163	0	0	0	0	0	0	0	0	0	0	0	0	0	0	87	0	0	0	134	0	0	0	0	156	0	5	7
1022	8 12 201 01 20 5	лом кирпичной кладки от сноса и разборки зданий	5	0	9 520	20	0	0	0	0	0	0	0	0	0	0	0	0	9 473	0	0	0	0	0	47	21	0	0	0	20	0	1	1
1023	8 19 100 01 49 5	отходы песка незагрязненные	5	0	29	0	0	0	0	0	0	4	4	0	0	0	0	0	0	0	0	0	0	0	0	0	0	0	0	25	0	1	1
1024	8 19 100 03 21 5	отходы строительного щебня незагрязненные	5	0	0	21	0	0	0	0	0	0	0	0	0	0	0	0	0	0	0	0	0	0	0	0	0	0	0	21	0	1	1
1025	8 21 101 01 21 5	лом бортовых камней, брусчатки, булыжных камней и прочие отходы изд	5	0	0	4	0	0	0	0	0	0	0	0	0	0	0	0	0	0	0	0	0	0	0	0	0	0	0	4	0	3	3
1026	8 22 021 12 49 5	отходы (остатки) сухой бетонной смеси практически неопасные	5	0	12	0	0	0	0	0	0	0	0	0	0	0	0	0	0	0	0	0	0	0	0	0	0	0	0	12	0	2	6
1027	8 22 101 01 21 5	отходы цемента в кусковой форме	5	0	17	0	0	0	0	0	0	0	0	0	0	0	0	0	0	0	0	0	0	0	0	0	0	0	0	17	0	1	2
1028	8 22 201 01 21 5	лом бетонных изделий, отходы бетона в кусковой форме	5	10	12 253	573	0	0	0	0	0	0	0	0	0	0	0	0	12 175	0	0	0	0	0	55	0	0	0	0	587	20	3	8
1029	8 22 301 01 21 5	лом железобетонных изделий, отходы железобетона в кусковой форме	5	0	30 021	268	0	0	0	0	0	0	0	0	0	0	0	0	29 749	0	0	0	0	0	272	29	0	0	0	268	0	9	20
1030	8 23 101 01 21 5	лом строительного кирпича незагрязненный	5	0	1	0	0	0	0	0	0	0	0	0	0	0	0	0	0	0	0	0	0	0	1	0	0	0	0	0	0	9	24
1031	8 23 201 01 21 5	лом черепицы, керамики незагрязненный	5	0	1	0	0	0	0	0	0	0	0	0	0	0	0	0	0	0	0	0	0	0	1	0	0	0	0	0	0	1	2
1032	8 24 191 11 20 5	отходы гипса при ремонтно-строительных работах	5	0	10	0	0	0	10	0	0	0	0	0	0	0	0	0	0	0	0	0	0	0	20	0	0	0	0	0	0	1	4
1033	8 24 211 11 20 5	лом силикатных кирпичей, камней, блоков при ремонтно-строительных р	5	0	97	30	0	0	0	0	0	0	0	0	0	0	0	0	0	0	0	0	0	0	116	35	0	0	0	11	0	1	4
1034	8 29 131 11 20 5	отходы опалубки деревянной, загрязненной бетоном	5	0	83	73	0	0	0	0	0	0	0	0	0	0	0	0	0	0	0	0	0	0	83	42	0	0	0	73	0	1	4
1035	8 30 100 01 71 5	лом дорожного полотна автомобильных дорог (кроме отходов битума и а	5	0	0	448	0	0	0	0	0	0	0	0	0	0	0	0	0	0	0	0	0	0	0	0	0	0	0	448	0	1	1
1036	8 41 211 12 52 5	шпалы железнодорожные железобетонные отработанные практически н	5	0	0	0	0	0	0	0	0	0	0	0	0	0	0	0	0	0	0	0	0	0	0	0	0	0	0	0	0	1	1
1037	8 90 011 11 72 5	мусор от строительных и ремонтных работ, содержащий материалы, изде	5	0	27 464	110 165	0	0	0	0	0	0	0	0	0	297	0	0	54	0	0	0	0	0	55 990	450	0	0	0	81 193	96	1	1
1038	9 12 121 14 20 5	лом футеровок печей и печного оборудования литья черных и цветных ме	5	0	0	0	0	0	0	0	0	0	0	0	0	0	0	0	0	0	0	0	0	0	0	0	0	0	0	0	0	1	1
1039	9 12 181 01 21 5	лом шамотного кирпича незагрязненный	5	0	3 131	16	0	0	0	0	0	0	0	0	0	0	0	0	3 115	3 115	0	0	0	0	16	6	0	0	0	16	0	2	3
1040	9 12 191 01 21 5	лом огнеупорного мертеля незагрязненный	5	0	0	0	0	0	0	0	0	0	0	0	0	0	0	0	0	0	0	0	0	0	0	0	0	0	0	0	0	1	3
1041	9 19 100 01 20 5	остатки и огарки стальных сварочных электродов	5	0	22	70	0	0	0	0	0	1	1	0	0	1	2	0	1	1	0	0	0	0	17	0	0	0	0	69	1	1	1
1042	9 19 141 22 20 5	отходы (остатки) сварочной проволоки из легированной стали	5	0	0	0	0	0	0	0	0	0	0	0	0	0	0	0	0	0	0	0	0	0	0	0	0	0	0	0	0	1	3
1043	9 19 302 21 60 5	обтирочный материал, загрязненный нерастворимыми или малораствор	5	2	2	0	0	0	0	0	0	0	0	0	0	0	0	0	0	0	0	0	0	0	0	0	0	0	0	0	4	1	1
1044	9 20 310 01 52 5	тормозные колодки отработанные без накладок асбестовых	5	0	63	33	0	0	0	0	0	0	0	0	0	0	19	19	0	0	0	0	0	0	41	0	0	0	0	36	0	8	16
1045	9 20 310 02 52 4	тормозные колодки отработанные с остатками накладок асбестовых	5	0	1	0	0	0	0	0	0	0	0	0	0	0	0	0	0	0	0	0	0	0	1	0	0	0	0	0	0	10	21
1046	9 21 751 12 39 5	осадок сточных вод мойки автомобильного транспорта практически неоп	5	0	2	10	0	0	0	0	0	0	0	0	0	0	0	0	0	0	0	0	0	0	2	0	0	0	0	10	0	1	4
1047	9 21 910 01 52 5	свечи зажигания автомобильные отработанные	5	0	2	3	0	0	0	0	0	0	0	0	0	0	0	0	0	0	0	0	0	0	2	0	0	0	0	3	0	1	4
1048	9 22 114 13 20 5	отходы очистки железнодорожных грузовых вагонов при перевозке лома	5	0	3	11	0	0	0	0	0	0	0	0	0	0	0	0	0	0	0	0	0	0	3	0	0	0	0	11	0	1	4
1049	9 22 541 11 52 5	сепараторы роликоподшипников для вагонных букс из стеклонаполненно	5	0	1	0	0	0	0	0	0	0	0	0	0	0	1	1	0	0	0	0	0	0	0	0	0	0	0	0	0	1	4
				402 597	1 028 267	1 650 495	320 686	5	36 606	7	47 280	47 307	685 844	570 141	21 995	36 396	691 819	17 183	9 248	262 336	131 048	116 776	3 827	28	22	159 110	957	712	110	706	709 206	438 732	1	4
																																1	4

Приложение А3. Данные статистической отчетности по форме 2-ТП (отходы) о количестве образования отходов на территории Брянской области по каждому виду отходов с разбивкой по классам опас

Приложение А3. "Данные статистической отчетности по форме 2-ТП (отходы)" утвержденное приказом департамента природных ресурсов и экологии Брянской области от 16 декабря 2024 года № 668

№ строки	Код ФККО	Вид отходов	Класс опасности	Наличие отходов на начало отчетного года	Образовано отходов за отчетный год	Поступление отходов из других хозяйствующих субъектов			Поступление отходов с собственных объектов		Образовано после обработки других	Обработано отходов	Утилизировано отходов			Обезврежено отходов	Передача ТКО региональному оператору	Передача отходов (за исключением ТКО) другим хозяйствующим субъектам										Передача отходов (кроме ТКО) на		Размещение отходов на эксплуатируемых		Наличие отходов на конец отчетного года	Количество уникальных ИНН	Количество отчетов
						всего	из других субъектов РФ	по импорту из других государств	всего	из других субъектов РФ			всего	из них для повторного применения	из них предварительно прошедших			для обработки		для утилизации		для обезвреживания		для хранения		для захоронения		всего	из них в другие субъекты	хранение	захоронение			
																		всего	из них в другие субъекты	всего	из них в другие субъекты	всего	из них в другие субъекты	всего	из них в другие субъекты	всего	из них в другие субъекты						
А	Б	В	Г	1	2	3	4	5	6	7	8	9	10	11	12	13	14	15	16	17	18	19	20	21	22	23	24	25	26	27	28	29		
1	4 71 101 01 52 1	лампы ртутные, ртутно-кварцевые, люминесцентные, утрат	1	21	23	0	0	0	0	0	0	0	0	0	0	0	0	0	0	1	1	24	22	0	0	0	0	0	0	0	0	4		
2	4 71 920 00 52 1	отходы термометров ртутных	1	0	0	0	0	0	0	0	0	0	0	0	0	0	0	0	0	0	0	0	0	0	0	0	0	0	0	0	0	0		
3	4 72 120 01 52 1	отходы трансформаторов с пентахлордифенилом	1	0	0	0	0	0	0	0	0	0	0	0	0	0	0	0	0	0	0	0	0	0	0	0	0	0	0	0	0	0	2	2
4	7 33 100 00 00 0	Мусор от офисных и бытовых помещений предприятий, орг	1	0	0	0	0	0	0	0	0	0	0	0	0	0	0	0	0	0	0	0	0	0	0	0	0	0	0	0	0	0	1	2
5	3 63 332 51 39 2	осадок вани травления стали раствором на основе серной к	2	0	0	0	0	0	0	0	0	0	0	0	0	0	0	0	0	0	0	0	0	0	0	0	0	0	0	0	0	0	1	1
6	3 63 481 92 10 2	растворы травления, осветления и анодирования гальваниче	2	0	195	0	0	0	0	0	0	0	0	0	0	195	0	0	0	0	0	0	0	0	0	0	0	0	0	0	0	0	1	3
7	3 71 112 54 10 2	отходы смеси диметилформамида и моноэтаноламина, загр	2	2	3	0	0	0	0	0	0	0	0	0	0	0	0	0	0	0	0	2	2	0	0	0	0	0	0	0	0	3	3	3
8	4 14 129 21 31 2	отходы растворителей на основе смеси толуола, ацетона и б	2	0	1	0	0	0	0	0	0	0	0	0	0	0	0	0	0	1	1	0	0	0	0	0	0	0	0	0	0	0	1	1
9	4 72 302 01 31 2	отходы масел гидравлических, содержащих галогены	2	0	0	0	0	0	0	0	0	0	0	0	0	0	0	0	0	0	0	0	0	0	0	0	0	0	0	0	0	0	1	1
10	4 81 211 02 53 2	источники бесперебойного питания, утратившие потребите	2	1	10	0	0	0	0	0	0	0	0	0	0	0	0	0	0	10	5	0	0	0	0	0	0	0	0	0	0	1	6	7
11	4 82 201 11 53 2	химические источники тока марганцево-цинковые щелочны	2	0	0	0	0	0	0	0	0	0	0	0	0	0	0	0	0	0	0	0	0	0	0	0	0	0	0	0	0	0	2	2
12	4 82 201 31 53 2	отходы литий-ионных аккумуляторов неповрежденных	2	0	0	0	0	0	0	0	0	0	0	0	0	0	0	0	0	0	0	0	0	0	0	0	0	0	0	0	0	3	3	3
13	4 82 201 51 53 2	одиночные гальванические элементы (батарейки) никель-ка	2	0	0	0	0	0	0	0	0	0	0	0	0	0	0	0	0	0	0	0	0	0	0	0	0	0	0	0	0	1	1	1
14	4 82 211 02 53 2	аккумуляторы компьютерные кислотные неповрежденные о	2	0	0	0	0	0	0	0	0	0	0	0	0	0	0	0	0	0	0	0	0	0	0	0	0	0	0	0	0	2	4	4
15	4 82 212 11 53 2	аккумуляторные батареи источников бесперебойного питан	2	0	22	0	0	0	0	0	0	0	0	0	0	0	0	0	0	22	9	0	0	0	0	0	0	0	0	0	0	0	1	2
16	4 82 231 11 52 2	элементы литиевых аккумуляторных батарей, утратившие п	2	0	0	0	0	0	0	0	0	0	0	0	0	0	0	0	0	0	0	0	0	0	0	0	0	0	0	0	0	0	1	1
17	9 20 110 01 53 2	аккумуляторы свинцовые отработанные неповрежденные, с	2	9	47	0	0	0	0	0	0	0	0	0	0	0	0	0	0	16	15	21	11	0	0	0	0	0	0	0	0	19	1	2
18	9 20 120 01 53 2	аккумуляторы никель-кадмиевые отработанные неповрежде	2	0	6	0	0	0	0	0	0	0	0	0	0	0	0	0	0	6	6	0	0	0	0	0	0	0	0	0	0	0	1	2
19	9 20 130 01 53 2	аккумуляторы никель-железные отработанные неповрежден	2	0	1	0	0	0	0	0	0	0	0	0	0	0	0	0	0	1	1	0	0	0	0	0	0	0	0	0	0	0	1	2
20	9 20 210 01 10 2	кислота аккумуляторная серная отработанная	2	0	0	0	0	0	0	0	0	0	0	0	0	0	0	0	0	0	0	0	0	0	0	0	0	0	0	0	0	0	1	2
21	9 20 220 01 10 2	щелочи аккумуляторные отработанные	2	0	0	0	0	0	0	0	0	0	0	0	0	0	0	0	0	0	0	0	0	0	0	0	0	0	0	0	0	0	1	2
22	9 41 101 01 10 2	отходы растворов гидроксида натрия с pH > 11,5 при техни	2	0	0	0	0	0	0	0	0	0	0	0	0	0	0	0	0	0	0	0	0	0	0	0	0	0	0	0	0	0	1	3
23	9 41 322 01 10 2	отходы соляной кислоты при технических испытаниях и изу	2	0	0	0	0	0	0	0	0	0	0	0	0	0	0	0	0	0	0	0	0	0	0	0	0	0	0	0	0	0	1	3
24	9 41 406 03 40 2	отходы калия хромовокислого при технических испытаниях	2	0	0	0	0	0	0	0	0	0	0	0	0	0	0	0	0	0	0	0	0	0	0	0	0	0	0	0	0	0	1	1
25	9 41 561 11 31 2	смесь галогенсодержащих органических веществ при технич	2	0	0	0	0	0	0	0	0	0	0	0	0	0	0	0	0	0	0	0	0	0	0	0	0	0	0	0	0	0	1	1
26	1 12 110 01 33 4	навоз крупного рогатого скота свежий	3	0	2	0	0	0	0	0	0	0	0	0	0	0	0	0	0	0	0	0	0	0	0	0	0	0	0	0	0	2	1	1
27	1 12 510 01 33 3	навоз свиней свежий	3	0	0	0	0	0	0	0	0	0	0	0	0	0	0	0	0	0	0	0	0	0	0	0	0	0	0	0	0	0	20	28
28	1 12 711 01 33 3	помет куриный свежий	3	0	0	0	0	0	0	0	0	0	0	0	0	0	0	0	0	0	0	0	0	0	0	0	0	0	0	0	0	0	6	10
29	1 14 121 66 31 3	гербицид на основе диметахлора, утративший потребитель	3	0	0	5	5	0	0	0	0	0	0	0	0	0	0	0	0	0	0	5	5	0	0	0	0	0	0	0	0	0	6	11
30	2 31 210 00 00 0	Отходы разработки гравийных и песчаных карьеров	3	0	0	0	0	0	0	0	0	0	0	0	0	0	0	0	0	0	0	0	0	0	0	0	0	0	0	0	0	0	1	1
31	3 01 390 02 42 3	пыль табачная	3	0	0	2	0	0	0	0	0	0	0	0	0	2	0	0	0	0	0	0	0	0	0	0	0	0	0	0	0	0	1	1
32	3 05 301 15 39 3	шлам зачистки оборудования для приготовления клея на ос	3	0	0	375	0	0	0	0	0	0	0	0	0	187	0	0	0	0	0	187	0	0	0	0	0	0	0	0	0	0	2	2
33	3 05 312 41 29 3	отходы бумаги и картона, пропитанных фенолформальдегид	3	0	1	0	0	0	0	0	0	0	0	0	0	0	0	0	0	0	0	1	1	0	0	0	0	0	0	0	0	0	2	2
34	3 05 381 11 39 3	отходы мокрой газоочистки при производстве плит из древ	3	0	0	246	0	0	0	0	0	0	0	0	0	246	0	0	0	0	0	0	0	0	0	0	0	0	0	0	0	0	1	1
35	3 13 412 95 31 3	масло индустриальное, отработанное в вакуум-насосах, загр	3	0	0	0	0	0	0	0	0	0	0	0	0	0	0	0	0	0	0	0	0	0	0	0	0	0	0	0	0	0	1	1
36	3 15 991 31 21 3	синтетические смолы затвердевшие некондиционные в сме	3	0	0	0	0	0	0	0	0	0	0	0	0	0	0	0	0	0	0	0	0	0	0	0	0	0	0	0	0	0	1	1
37	3 35 792 12 20 3	отходы смеси термореактивных пластмасс при производств	3	4	1	4	0	0	0	0	0	0	0	0	0	4	0	0	0	0	0	5	0	0	0	0	0	0	0	0	0	2	2	2
38	3 45 100 11 42 3	пыль цементная	3	0	103	0	0	0	0	0	0	0	103	103	0	0	0	0	0	0	0	0	0	0	0	0	0	0	0	0	0	0	1	1
39	3 51 501 01 39 3	окалина замасленная прокатного производства с содержани	3	0	0	0	0	0	0	0	0	0	0	0	0	0	0	0	0	0	0	0	0	0	0	0	0	0	0	0	0	0	1	3
40	3 61 051 11 20 3	отходы расплава хлористого бария закалочных вани при тер	3	0	0	0	0	0	0	0	0	0	0	0	0	0	0	0	0	0	0	0	0	0	0	0	0	0	0	0	0	0	1	1
41	3 61 051 83 20 3	смесь отходов зачистки солевых и селитровых закалочных в	3	0	0	0	0	0	0	0	0	0	0	0	0	0	0	0	0	0	0	0	0	0	0	0	0	0	0	0	0	2	4	4
42	3 61 211 01 31 3	смазочно-охлаждающие масла, отработанные при металлоо	3	0	27	19	0	0	0	0	0	0	15	0	0	3	0	0	0	15	0	11	4	0	0	0	0	0	0	0	0	7	14	14
43	3 61 211 21 31 3	смазочно-охлаждающие жидкости, отработанные при мета	3	0	3	3	0	0	0	0	0	0	0	0	0	3	0	0	0	0	0	3	0	0	0	0	0	0	0	0	0	3	3	3
44	3 61 212 04 22 3	стружка медная незагрязненная	3	0	0	0	0	0	0	0	0	0	0	0	0	0	0	0	0	0	0	0	0	0	0	0	0	0	0	0	0	4	5	5
45	3 61 222 01 31 3	эмульсии и эмульсионные смеси для шлифовки металлов от	3	1	20	23	0	0	0	0	0	0	0	0	0	23	0	0	0	0	0	20	9	0	0	0	0	0	0	0	0	1	2	2
46	3 61 222 03 39 3	шлам шлифовальный маслосодержащий	3	0	24	11	0	0	0	0	0	0	0	0	0	11	0	0	0	0	0	23	0	0	0	0	0	0	0	0	0	0	2	4
47	3 63 312 01 33 3	осадок вани фосфатирования, содержащий фосфаты цинка 7	3	0	0	0	0	0	0	0	0	0	0	0	0	0	0	0	0	0	0	0	0	0	0	0	0	0	0	0	0	0	1	3
48	3 63 332 11 39 3	осадок вани травления алюминия раствором на основе гидр	3	0	0	0	0	0	0	0	0	0	0	0	0	0	0	0	0	0	0	0	0	0	0	0	0	0	0	0	0	0	2	2
49	3 63 341 52 10 3	растворы обезжиривания поверхностей металлов щелочные	3	0	70	0	0	0	0	0	0	0	0	0	0	0	0	0	0	0	0	70	70	0	0	0	0	0	0	0	0	0	1	1
50	3 63 447 11 39 3	осадок вани хромирования	3	0	0	0	0	0	0	0	0	0	0	0	0	0	0	0	0	0	0	0	0	0	0	0	0	0	0	0	0	0	2	2
51	3 63 482 93 39 3	осадки вани гальванических производств в смеси с осадкам	3	0	4	0	0	0	0	0	0	0	0	0	0	0	0	0	0	0	0	1	1	0	0	0	0	0	0	0	0	3	5	7
52	3 63 485 76 39 3	осадок нейтрализации известковым молоком смешанных (ко	3	0	72	0	0	0	0	0	0	0	0	0	0	0	0	0	0	72	72	0	0	0	0	0	0	0	0	0	0	0	2	2
53	3 63 485 81 39 3	осадок нейтрализации известковым молоком смешанных (ко	3	5	21	0	0	0	0	0	0	0	0	0	0	0	0	0	0	21	21	0	0	0	0	0	0	0	0	0	0	5	5	7
54	3 63 512 21 39 3	шлам гидрофильтров окрасочных камер с водяной завесой	3	0	30	0	0	0	0	0	0	0	0	0	0	0	0	0	0	30	30	0	0	0	0	0	0	0	0	0	0	0	1	1
55	3 63 518 11 33 3	отходы очистки окрасочных камер	3	0	19	0	0	0	0	0	0	0	0	0	0	0	0	0	0	19	19	0	0	0	0	0	0	0	0	0	0	0	3	4
56	3 63 518 14 20 3	отходы зачистки решеток окрасочных камер	3	0	1	0	0	0	0	0	0	0	0	0	0	0	0	0	0	1	1	0	0	0	0	0	0	0	0	0	0	0	3	4
57	3 71 331 51 52 3	браку узлов сборных коммутационной аппаратуры, состоящи	3	0	0	0	0	0	0	0	0	0	0	0	0	0	0	0	0	0	0	0	0	0	0	0	0	0	0	0	0	0	1	1
58	4 02 311 01 62 3	спецодежда из натуральных, синтетических, искусственных	3	0	1	1	0	0	0	0	0	0	0	0	0	0	0	0	0	0	0	1	0	0	0	0	0	0	0	0	0	1	1	1
59	4 02 321 11 60 3	спецодежда из натуральных, синтетических, искусственных	3	0	3	2	0	0	0	0	0	0	0	0	0	1	0	0	0	0	0	5	0	0	0	0	0	0	0	0	0	0	3	3
60	4 02 392 11 60 3	отходы изделий из натуральных, синтетических, искусствен	3	0	0	0	0	0	0	0	0	0	0	0	0	0	0	0	0	0	0	0	0	0	0	0	0	0	0	0	0	0	1	1
61	4 05 924 11 51 3	отходы бумаги парафинированной, загрязненной лакокрасо	3	0	0	0	0	0	0	0	0	0	0	0	0	0	0	0	0	0	0	0	0	0	0	0	0	0	0	0	0	0	7	14
62	4 06 110 01 31 3	отходы минеральных масел моторных	3	16	171	65	1	0	0	0	0	0	61	1	0	10	0	2	0	77	52	88	42	0	0	0	0	0	0	1	0	14	4	10
63	4 06 120 01 31 3	отходы минеральных масел гидравлических, не содержащих	3	4	25	6	0	0	0	0	0	0	3	0	0	6	0	0	0	4	2	20	10	0	0	0	0	0	0	0	0	3	1	4
64	4 06 130 01 31 3	отходы минеральных масел индустриальных	3	4	35	25	0	0	0	0	0	0	5	0	0	13	0	2	0	19	17	23	3	0	0	0	0	0	0	0	0	2	6	11
65	4 06 140 01 31 3	отходы минеральных масел трансформаторных, не содержа	3	0	0	0	0	0	0	0	0	0	0	0	0	0	0	0	0	0	0	0	0	0	0	0	0	0	0	0	0	0	4	10
66	4 06 150 01 31 3	отходы минеральных масел трансмиссионных	3	3	20	3	0	0	0	0	0	0	2	0	0	2	1	0	0	5	4	14	7	0	0	0	0	0	0	0	0	3	9	38
67	4 06 166 01 31 3	отходы минеральных масел компрессорных	3	1	4	3	0	0	0	0	0	0	1	0	0	1	0	0	0	4	1	2	0	0	0	0	0	0	0	0	0	0	1	1
68	4 06 168 11 31 3	отходы минеральных масел вакуумных	3	0	1	0	0	0	0	0	0	0	0	0	0	0	0	0	0	1	0	0	0	0	0	0	0	0	0	0	0	0	2	2
69	4 06 170 01 31 3	отходы минеральных масел турбинных	3	0	1	0	0	0	0	0	0	0	0	0	0	0	0	0	0	1	1	0	0	0	0	0	0	0	0	0	0	0	3	3
70	4 06 190 01 31 3	отходы прочих минеральных масел	3	0	0	0	0	0	0	0	0	0	0	0	0	0	0	0	0	0	0	0	0	0	0	0	0	0	0	0	0	0	2	2
71	4 06 310 01 31 3	нефтяные промывочные жидкости, утратившие потребител	3	0	0	1	0	0	0	0	0	0	1	0	0	0	0	0	0	1	0	0	0	0	0	0	0	0	0	0	0	0	1	3
72	4 06 312 11 32 3	нефтяные промывочные жидкости на основе керосина отра	3	0	0	3	0	0	0	0	0	0	0	0	0	1	0	0	0	0	0	1	0	0	0	0	0	0	0	0	0	0	2	2
73	4 06 329 01 31 3	смесь масел минеральных отработанных, не содержащих га	3	7	25	42	0	0	0	0	0	0	0	0	0	2	0	0	0	27	24	46	31	0	0	0	0	0	0	0	0	0	2	2
74	4 06 350 01 31 3	всплывшие нефтепродукты из нефтеловушек аналогичных	3	1	10	73	0	0	0	0	0	0	37	0	0	0	0	0	0	40	1	7	0	0	0	0	0	0	0	0	0	0	5	6
75	4 06 410 01 39 3	отходы смазок на основе нефтяных масел	3	0	27	24	0	0	0	0	0	0	6	0	0	13	0	0	0	7	1	26	0	0	0	0	0	0	0	0	0	0	2	2
76	4 06 910 01 10 3	остатки дизельного топлива, утратившего потребительские	3	0	0	0	0	0	0	0	0	0	0	0	0	0	0	0	0	0	0	0	0	0	0	0	0	0	0	0	0	0	2	2
77	4 06 910 02 31 3	остатки керосина авиационного, утратившего потребитель	3	0	2	2	0	0	0	0	0	0	0	0	0	2	0	0	0	0	0	2	0	0	0	0	0	0	0	0	0	0	2	2
78	4 06 913 11 33 3	остатки мазута, утратившего потребительские свойства	3	0	8	9	0	0	0	0	0	0	0	0	0	9	0	0	0	0	0	8	0	0	0	0	0	0	0	0	0	0	1	1
79	4 13 100 01 31 3	отходы синтетических и полусинтетических масел моторны	3	9	257	63	0	0	0	0	0	0	1	0	0	61	0	4	0	127	104	133	5	0	0	0	0	0	0	0	0	2	1	1
80	4 13 200 01 31 3	отходы синтетических и полусинтетических масел индустри	3	0	3	0	0	0	0	0	0	0	0	0	0	0	0	0	0	3	3	0	0	0	0	0	0	0	0	0	0	0	2	2
81	4 13 300 01 31 3	отходы синтетических и полусинтетических масел электрои	3	0	0	0	0	0	0	0	0	0	0	0	0	0	0	0	0	0	0	0	0	0	0	0	0	0	0	0	0	0	1	1
82	4 13 400 01 31 3	отходы синтетических масел компрессорных	3	0	0	0	0	0	0	0	0	0	0	0	0	0	0	0	0	0	0	0	0	0	0	0	0	0	0	0	0	0	2	4
83	4 13 500 01 31 3	отходы прочих синтетических масел	3	0	1	0	0	0	0	0	0	0	0	0	0	0	0	0	0	0	0	1	1	0	0	0	0	0	0	0	0	0	3	3
84	4 14 111 11 10 3	отходы растворителей на основе трихлорэтилена, загрязнен	3	0	1	0	0	0	0	0	0	0	0	0	0	0	0	0	0	1	1	0	0	0	0	0	0	0	0	0	0	0	1	2
85	4 14 122 21 10 3	отходы растворителей на основе толуола	3	0	0	0	0	0	0	0	0	0	0	0	0	0	0	0	0	0	0	0	0	0	0	0	0	0	0	0	0	0	1	2
86	4 14 122 31 31 3	отходы растворителей на основе ксилола, загрязненные окс	3	0	39	0	0	0	0	0	0	0	0	0	0	0	0	0	0	39	39	0	0	0	0	0	0	0	0	0	0	0	12	15
87	4 14 123 11 10 3	отходы растворителей на основе ацетона, загрязненные неп	3	0	41	0	0	0	0	0	0	0	0	0	0	0	0	0	0	39	39	2	2	0	0	0	0	0	0	0	0	0	2	2
88	4 14 123 12 39 3	отходы растворителей на основе ацетона, загрязненные пер	3	0	1	0	0	0	0	0	0	0	0	0	0	0	0	0	0	1	1	0	0	0	0	0	0	0	0	0	0	0	3	4
89	4 14 123 19 10 3	отходы растворителей на основе ацетона незагрязненные	3	0	1	0	0	0	0	0	0	0	0	0	0	0	0	0	0	1	1	0	0	0	0	0	0	0	0	0	0	0	18	30
90	4 14 126 34 10 3	отходы растворителей на основе спирта изопропилового	3	0	0	0	0	0	0	0	0	0	0	0	0	0	0	0	0	0	0	0	0	0	0	0	0	0	0	0	0	0	1	1
91	4 14 129 12 31 3	отходы негалогенированных органических растворителей в	3	0	1	0	0	0

101	4 17 161 11 52 3	пленка рентгеновская отработанная	3	0	0	0	0	0	0	0	0	0	0	0	0	0	0	0	0	0	0	0	0	0	0	0	0	0	0	0	0	3	8
102	4 17 211 01 10 3	отходы проявителей рентгеновской пленки	3	0	0	0	0	0	0	0	0	0	0	0	0	0	0	0	0	0	0	0	0	0	0	0	0	0	0	0	0	3	6
103	4 17 212 01 10 3	отходы фиксажных растворов при обработке рентгеновской	3	0	0	0	0	0	0	0	0	0	0	0	0	0	0	0	0	0	0	0	0	0	0	0	0	0	0	0	0	11	20
104	4 19 123 23 30 3	отходы клея и клеящих веществ на основе полиэфирных и эп	3	0	0	2	2	0	0	0	0	0	0	0	0	0	0	0	0	0	0	0	0	0	0	0	0	0	0	0	0	2	1	3
105	4 19 123 24 20 3	отходы клея затвердевшего, на основе фенолформальдегид	3	0	0	0	0	0	0	0	0	0	0	0	0	0	0	0	0	0	0	0	0	0	0	0	0	0	0	0	0	3	7
106	4 19 501 01 10 3	силиконовые масла, утратившие потребительские свойства	3	0	0	0	0	0	0	0	0	0	0	0	0	0	0	0	0	0	0	0	0	0	0	0	0	0	0	0	0	41	60
107	4 33 202 22 52 3	отходы резинотехнических изделий, загрязненные нефтепро	3	0	0	1	0	0	0	0	0	0	0	0	0	1	0	0	0	0	0	0	0	0	0	0	0	0	0	0	0	36	51
108	4 38 113 11 51 3	упаковка полиэтиленовая, загрязненная нефтепродуктами (с	3	0	0	0	0	0	0	0	0	0	0	0	0	0	0	0	0	0	0	0	0	0	0	0	0	0	0	0	0	10	14
109	4 38 119 22 51 3	упаковка полиэтиленовая, загрязненная пестицидами 3 клас	3	0	0	0	0	0	0	0	0	0	0	0	0	0	0	0	0	0	0	0	0	0	0	0	0	0	0	0	0	50	81
110	4 38 119 23 51 3	упаковка полиэтиленовая, загрязненная пестицидами 2 клас	3	0	0	0	0	0	0	0	0	0	0	0	0	0	0	0	0	0	0	0	0	0	0	0	0	0	0	0	0	17	26
111	4 38 119 32 51 3	упаковка полиэтиленовая, загрязненная лакокрасочными ма	3	0	1	1	0	0	0	0	0	0	0	0	1	0	0	0	0	2	0	0	0	0	0	0	0	0	0	0	0	2	2
112	4 38 119 34 51 3	упаковка полиэтиленовая, загрязненная пластизольной мас	3	0	0	0	0	0	0	0	0	0	0	0	0	0	0	0	0	0	0	0	0	0	0	0	0	0	0	0	0	12	19
113	4 38 191 01 51 3	тара из прочих полимерных материалов, загрязненная лакок	3	0	1	1	0	0	0	0	0	0	0	0	1	0	0	0	0	1	0	0	0	0	0	0	0	0	0	0	0	2	2
114	4 38 191 91 52 3	упаковка из разнородных полимерных материалов в смеси,	3	0	0	0	0	0	0	0	0	0	0	0	0	0	0	0	0	0	0	0	0	0	0	0	0	0	0	0	0	3	4
115	4 38 195 13 52 3	упаковка из разнородных полимерных материалов, загрязне	3	0	0	0	0	0	0	0	0	0	0	0	0	0	0	0	0	0	0	0	0	0	0	0	0	0	0	0	0	1	1
116	4 38 312 64 51 3	пленка полиэтиленовая, загрязненная лакокрасочными мате	3	0	1	0	0	0	0	0	0	0	0	0	0	0	0	0	0	1	0	0	0	0	0	0	0	0	0	0	0	1	1
117	4 42 501 01 29 3	цеолит отработанный, загрязненный нефтью и нефтепродук	3	0	0	0	0	0	0	0	0	0	0	0	0	0	0	0	0	0	0	0	0	0	0	0	0	0	0	0	0	5	5
118	4 42 504 01 20 3	уголь активированный отработанный, загрязненный нефте	3	0	0	4	0	0	0	0	0	0	0	0	2	0	0	0	0	2	0	0	0	0	0	0	0	0	0	0	0	2	2
119	4 42 507 11 49 3	сорбенты на основе торфа и/или сфагнового мха, загрязнен	3	0	0	0	0	0	0	0	0	0	0	0	0	0	0	0	0	0	0	0	0	0	0	0	0	0	0	0	0	1	3
120	4 42 534 11 29 3	сорбенты из синтетических материалов, загрязненные нефт	3	0	0	0	0	0	0	0	0	0	0	0	0	0	0	0	0	0	0	0	0	0	0	0	0	0	0	0	0	2	2
121	4 43 103 01 61 3	фильтры окрасочных камер стекловолоконные отработанны	3	0	14	16	0	0	0	0	0	0	0	8	0	0	0	0	0	18	0	4	0	0	0	0	0	0	0	0	0	12	16
122	4 43 103 11 61 3	фильтры окрасочных камер картонные отработанные, загря	3	0	27	26	0	0	0	0	0	13	0	0	0	0	0	0	0	27	0	14	0	0	0	0	0	0	0	0	0	5	7
123	4 43 103 21 61 3	фильтры окрасочных камер из химических волокон отработа	3	0	0	0	0	0	0	0	0	0	0	0	0	0	0	0	0	0	0	0	0	0	0	0	0	0	0	0	0	1	1
124	4 43 114 11 60 3	фильтры бумажные отработанные, загрязненные нефтепрод	3	0	0	0	0	0	0	0	0	0	0	0	0	0	0	0	0	0	0	0	0	0	0	0	0	0	0	0	0	1	1
125	4 43 211 04 61 3	ткань фильтровальная из натурального волокна, загрязненна	3	0	0	0	0	0	0	0	0	0	0	0	0	0	0	0	0	0	0	0	0	0	0	0	0	0	0	0	0	1	1
126	4 43 222 21 61 3	ткань фильтровальная из полимерных волокон, загрязненна	3	0	0	0	0	0	0	0	0	0	0	0	0	0	0	0	0	0	0	0	0	0	0	0	0	0	0	0	0	2	2
127	4 43 501 11 60 3	нетканые фильтровальные материалы синтетические, загря	3	0	0	0	0	0	0	0	0	0	0	0	0	0	0	0	0	0	0	0	0	0	0	0	0	0	0	0	0	2	2
128	4 43 721 81 52 3	фильтрующая загрузка из разнородных полимерных материа	3	0	0	0	0	0	0	0	0	0	0	0	0	0	0	0	0	0	0	0	0	0	0	0	0	0	0	0	0	1	1
129	4 43 751 01 49 3	керамзит, загрязненный нефтепродуктами (содержание нефт	3	0	0	1	0	0	0	0	0	0	0	0	1	0	0	0	0	0	0	1	0	0	0	0	0	0	0	0	0	1	1
130	4 61 204 11 20 3	лом и отходы легированных нержавеющих сталей и сплавов	3	0	3	0	0	0	0	0	0	0	0	0	0	0	0	0	0	3	0	0	0	0	0	0	0	0	0	0	0	1	1
131	4 62 011 02 20 3	лом и отходы, содержащие несортированные цветные метал	3	3	0	0	0	0	0	0	0	0	0	0	0	0	0	0	0	0	0	0	0	0	0	0	0	0	0	0	0	3	4	5
132	4 62 011 11 20 3	лом и отходы, содержащие несортированные цветные метал	3	0	0	0	0	0	0	0	0	0	0	0	0	0	0	0	0	0	0	0	0	0	0	0	0	0	0	0	0	5	8
133	4 62 011 91 20 3	лом и отходы цветных металлов в виде изделий, кусков со	3	0	0	0	0	0	0	0	0	0	0	0	0	0	0	0	0	0	0	0	0	0	0	0	0	0	0	0	0	3	3
134	4 62 110 01 51 3	лом и отходы медных изделий без покрытий незагрязненны	3	0	10	0	0	0	0	0	0	0	0	0	0	0	0	0	0	10	0	0	0	0	0	0	0	0	0	0	0	3	3
135	4 62 110 02 21 3	лом и отходы медные в кусковой форме незагрязненные	3	0	2	0	0	0	0	0	0	0	0	0	0	2	2	0	0	0	0	0	0	0	0	0	0	0	0	0	0	1	1
136	4 62 110 99 20 3	лом и отходы меди несортированные незагрязненные	3	0	0	0	0	0	0	0	0	0	0	0	0	0	0	0	0	0	0	0	0	0	0	0	0	0	0	0	0	1	1
137	4 62 400 01 51 3	лом и отходы изделий из свинца незагрязненные	3	2	5	0	0	0	0	0	0	0	0	0	0	0	0	0	0	6	0	0	0	0	0	0	0	0	0	1	1	3
138	4 62 400 02 21 3	лом и отходы свинца в кусковой форме незагрязненные	3	0	0	0	0	0	0	0	0	0	0	0	0	0	0	0	0	0	0	0	0	0	0	0	0	0	0	0	0	3	4
139	4 62 400 03 20 3	лом свинца несортированный	3	0	0	0	0	0	0	0	0	0	0	0	0	0	0	0	0	0	0	0	0	0	0	0	0	0	0	0	0	1	1
140	4 62 500 01 51 3	лом и отходы изделий из цинка незагрязненные	3	1	0	0	0	0	0	0	0	0	0	0	0	0	0	0	0	0	0	0	0	0	0	0	0	0	0	0	1	1	1
141	4 62 721 11 20 3	отходы изделий из сплавов на основе олова, содержащих су	3	0	0	0	0	0	0	0	0	0	0	0	0	0	0	0	0	0	0	0	0	0	0	0	0	0	0	0	0	1	1
142	4 62 910 01 20 3	лом и отходы изделий из вольфрама и сплавов на его основ	3	0	0	0	0	0	0	0	0	0	0	0	0	0	0	0	0	0	0	0	0	0	0	0	0	0	0	0	0	1	1
143	4 68 111 01 51 3	тара из черных металлов, загрязненная нефтепродуктами (со	3	0	2	9	0	0	0	0	0	4	0	0	1	0	0	0	0	4	0	2	0	0	0	0	0	0	0	0	0	1	3
144	4 68 112 01 51 3	тара из черных металлов, загрязненная лакокрасочными мат	3	0	1	29	0	0	0	0	0	14	0	0	1	0	0	0	0	14	0	1	0	0	0	0	0	0	0	0	0	1	1
145	4 68 113 31 51 3	тара из черных металлов, загрязненная негалогенированны	3	0	0	0	0	0	0	0	0	0	0	0	0	0	0	0	0	0	0	0	0	0	0	0	0	0	0	0	0	1	1
146	4 68 201 01 20 3	лом и отходы алюминия, меди и ее сплавов в смеси, загрязн	3	0	0	0	0	0	0	0	0	0	0	0	0	0	0	0	0	0	0	0	0	0	0	0	0	0	0	0	0	6	14
147	4 68 220 11 20 3	лом и отходы меди и ее сплавов в смеси, загрязненные неф	3	0	0	0	0	0	0	0	0	0	0	0	0	0	0	0	0	0	0	0	0	0	0	0	0	0	0	1	1	1	1
148	4 68 851 11 72 3	лом изделий из стали, алюминия, меди, включая отходы ка	3	0	0	0	0	0	0	0	0	0	0	0	0	0	0	0	0	0	0	0	0	0	0	0	0	0	0	0	0	1	3
149	4 71 102 11 52 3	лампы амальгамные бактерицидные, утратившие потребите	3	0	0	0	0	0	0	0	0	0	0	0	0	0	0	0	0	0	0	0	0	0	0	0	0	0	0	0	0	1	2
150	4 81 203 01 52 3	картриджи печатающих устройств с содержанием тонера 7%	3	0	0	0	0	0	0	0	0	0	0	0	0	0	0	0	0	0	0	0	0	0	0	0	0	0	0	0	0	1	2
151	4 81 322 11 52 3	телефоны мобильные, утратившие потребительские свойств	3	0	0	0	0	0	0	0	0	0	0	0	0	0	0	0	0	0	0	0	0	0	0	0	0	0	0	0	0	1	1
152	4 82 304 02 52 3	провод медный в изоляции из поливинилхлорида, утративш	3	7	0	0	0	0	0	0	0	0	0	0	0	0	0	0	0	0	0	0	0	0	0	0	0	0	0	0	0	7	1	1
153	4 82 305 11 52 3	кабель медно-жильный, утративший потребительские свойс	3	0	0	0	0	0	0	0	0	0	0	0	0	0	0	0	0	0	0	0	0	0	0	0	0	0	0	0	0	1	1
154	4 82 411 21 52 3	лампы натриевые высокого давления, утратившие потребит	3	0	0	0	0	0	0	0	0	0	0	0	0	0	0	0	0	0	0	0	0	0	0	0	0	0	0	0	0	2	3
155	4 82 902 11 53 3	конденсаторы силовые косинусные с диэлектриком (диокти	3	0	0	0	0	0	0	0	0	0	0	0	0	0	0	0	0	0	0	0	0	0	0	0	0	0	0	0	0	1	2
156	4 86 318 21 52 3	насосы погружные нефтяные, утратившие потребительские	3	0	0	0	0	0	0	0	0	0	0	0	0	0	0	0	0	0	0	0	0	0	0	0	0	0	0	0	0	1	1
157	4 88 121 11 52 3	аквадистиллятор медицинский электрический, утративший	3	0	0	0	0	0	0	0	0	0	0	0	0	0	0	0	0	0	0	0	0	0	0	0	0	0	0	0	0	1	1
158	4 91 197 11 52 3	самоспасатели изолирующие с химически связанным кисло	3	0	0	0	0	0	0	0	0	0	0	0	0	0	0	0	0	0	0	0	0	0	0	0	0	0	0	0	0	1	2
159	6 41 111 11 32 3	отходы очистки природных, нефтяных попутных газов от вл	3	0	0	0	0	0	0	0	0	0	0	0	0	0	0	0	0	0	0	0	0	0	0	0	0	0	0	0	0	10	23
160	7 23 102 01 39 3	осадок механической очистки нефтесодержащих сточных во	3	0	2	223	0	0	0	0	0	112	0	0	0	0	0	112	0	2	2	0	0	0	0	0	0	0	0	0	0	2	2
161	7 23 301 01 39 3	осадок (шлам) флотационной очистки нефтесодержащих сто	3	0	31	46	0	0	0	0	0	23	0	0	0	0	0	23	0	31	13	0	0	0	0	0	0	0	0	0	0	1	1
162	7 39 532 11 39 3	отходы фильтрации и дистилляции трихлорэтилена при хим	3	0	0	0	0	0	0	0	0	0	0	0	0	0	0	0	0	0	0	0	0	0	0	0	0	0	0	0	0	2	2
163	7 39 532 12 39 3	отходы фильтрации и дистилляции трихлорэтилена при хим	3	0	2	0	0	0	0	0	0	0	0	0	0	0	0	0	0	2	2	0	0	0	0	0	0	0	0	0	0	1	2
164	8 41 000 01 51 3	шпалы железнодорожные деревянные, пропитанные антисе	3	0	216	202	0	0	0	0	0	0	0	138	0	0	0	56	56	132	0	0	0	0	0	76	76	0	0	16	1	2
165	8 91 110 01 52 3	инструменты лакокрасочные (кисти, валики), загрязненные	3	0	2	2	0	0	0	0	0	1	0	0	1	0	0	0	0	2	0	0	0	0	0	0	0	0	0	0	0	1	1
166	8 92 110 01 60 3	обтирочный материал, загрязненный лакокрасочными мате	3	0	0	16	0	0	0	0	0	0	0	8	0	0	0	0	0	8	0	0	0	0	0	0	0	0	0	0	0	1	2
167	9 11 200 02 39 3	шлам очистки емкостей и трубопроводов от нефти и нефтеп	3	2	207	589	0	0	0	0	0	83	0	0	423	0	0	0	93	0	199	1	0	0	0	0	0	0	0	0	0	1	1
168	9 11 281 11 52 3	фильтры очистки жидкого топлива при заправке транспорт	3	0	0	0	0	0	0	0	0	0	0	0	0	0	0	0	0	0	0	0	0	0	0	0	0	0	0	0	0	1	1
169	9 18 302 01 31 3	конденсат водно-масляный компрессорных установок	3	0	0	1	0	0	0	0	0	0	0	0	0	0	0	0	0	0	0	0	0	0	0	0	0	0	0	0	0	22	28
170	9 18 302 71 52 3	фильтры сепараторные очистки сжатого воздуха компрессор	3	0	0	0	0	0	0	0	0	0	0	0	0	0	0	0	0	0	0	0	0	0	0	0	0	0	0	0	0	3	5
171	9 18 302 81 52 3	фильтры очистки масла компрессорных установок отработа	3	0	0	0	0	0	0	0	0	0	0	0	0	0	0	0	0	0	0	0	0	0	0	0	0	0	0	0	0	2	2
172	9 18 503 11 31 3	эмульсия водно-масляная компрессорных установок холоди	3	0	0	0	0	0	0	0	0	0	0	0	0	0	0	0	0	0	0	0	0	0	0	0	0	0	0	0	0	1	1
173	9 18 611 01 52 3	фильтры воздушные электрогенераторных установок отрабо	3	0	0	0	0	0	0	0	0	0	0	0	0	0	0	0	0	0	0	0	0	0	0	0	0	0	0	0	0	1	1
174	9 18 612 01 52 3	фильтры очистки масла электрогенераторных установок отр	3	0	0	0	0	0	0	0	0	0	0	0	0	0	0	0	0	0	0	0	0	0	0	0	0	0	0	0	0	3	3
175	9 18 613 01 52 3	фильтры очистки топлива электрогенераторных установок о	3	0	0	0	0	0	0	0	0	0	0	0	0	0	0	0	0	0	0	0	0	0	0	0	0	0	0	0	0	1	1
176	9 18 614 01 31 3	отходы антифризов на основе этиленгликоля при обслужив	3	0	0	0	0	0	0	0	0	0	0	0	0	0	0	0	0	0	0	0	0	0	0	0	0	0	0	0	0	3	5
177	9 18 905 21 52 3	фильтры очистки масла дизельных двигателей отработанны	3	0	0	0	0	0	0	0	0	0	0	0	0	0	0	0	0	0	0	0	0	0	0	0	0	0	0	0	0	3	3
178	9 18 905 31 52 3	фильтры очистки топлива дизельных двигателей отработан	3	0	0	0	0	0	0	0	0	0	0	0	0	0	0	0	0	0	0	0	0	0	0	0	0	0	0	0	0	6	6
179	9 19 201 01 39 3	песок, загрязненный нефтью или нефтепродуктами (содерж	3	0	4 119	3 941	0	0	0	0	0	115	0	0	3 718	0	0	0	118	0	4 109	8	0	0	0	0	0	0	0	0	0	6	9
180	9 19 202 01 60 3	сальниковая набивка асбесто-графитовая промасленная (со	3	0	1	8	0	0	0	0	0	0	0	0	4	0	0	0	0	0	5	0	0	0	0	0	0	0	0	0	0	2	2
181	9 19 204 01 60 3	обтирочный материал, загрязненный нефтью или нефтепро	3	1	356	311	0	0	0	0	0	135	0	0	36	1	0	0	351	214	124	31	0	0	0	0	0	0	0	0	0	21	1	1
182	9 19 204 01 60 3	обтирочный материал, загрязненный нефтью или нефтепро	3	0	0	0		0				0	0	0	0	0	0		0		0		0							0	0	1	1
183	9 19 204 11 60 3	обтирочный материал, загрязненный растворителями на ос	3	0	0	0	0	0	0	0	0	0	0	0	0	0	0	0	0	0	0	0	0	0	0	0	0	0	0	0	0	4	4
184	9 19 205 01 39 3	опилки и стружка древесные, загрязненные нефтью или неф	3	1	75	107	0	0	0	0	0	52	0	0	4	0	0	0	105	52	22	3	0	0	0	0	0	0	0	0	0	1	1	2
185	9 19 205 01 39 3	опилки и стружка древесные, загрязнённые нефтью или неф	3	0	0	0		0				0	0	0	0	0	0		0		0		0							0	0	1	2
186	9 19 521 12 39 3	отходы (осадок) мойки деталей и/или агрегатов, содержащи	3	0	30	15	0	0	0	0	0	15	0	0	0	0	0	0	0	0	30	0	0	0	0	0	0	0	0	0	0	3	4
187	9 20 110 02 52 3	аккумуляторы свинцовые отработанные в сборе, без электро	3	0	3	22	0	0	0	0	0	0	0	0	1	0	0	24	1	0	0	0	0	0	0	0	0	0	0	0	0	1	1
188	9 20 110 03 51 3	свинцовые пластины отработанных аккумуляторов	3	0	0	0	0	0	0	0	0	0	0	0	0	0	0	0	0	0	0	0	0	0	0	0	0	0	0	0	0	2	2
189	9 20 120 02 52 3	аккумуляторы никель-кадмиевые отработанные в сборе, без	3	0	0	0	0	0	0	0	0	0	0	0	0	0	0	0	0	0	0	0	0	0	0	0	0	0	0	0	0	1	1
190	9 20 130 02 52 3	аккумуляторы никель-железные отработанные в сборе, без э	3	0	0	0	0	0	0	0	0	0	0	0	0	0	0	0	0	0	0	0	0	0	0	0	0	0	0	0	0	1	1
191	9 21 210 01 31 3	отходы антифризов на основе этиленгликоля	3	0	42	0	0	0	0	0	0	0	0	0	0	0	0	0	0	26	23	16	16	0	0	0	0	0	0	0	0	1	1
192	9 21 220 01 31 3	отходы тормозной жидкости на основе полигликолей и их э	3	0	0	0	0	0	0	0	0	0	0	0	0	0	0	0	0	0	0	0	0	0	0	0	0	0	0	0	0	3	3
193	9 21 302 01 52 3	фильтры очистки масла автотранспортных средств отработа	3	1	15	9	1	0	0	0	0	1	0	0	5	0	0	0	2	0	15	6	0	0	0	0	0	0	0	0	0	1	1	1
194	9 21 303 01 52 3	фильтры очистки топлива автотранспортных средств отраб	3	0	7	3	1	0	0	0	0	1	0	0	2	0	0	0	0	0	7	4	0	0	0	0	0	0	0	0	1	1	1	1
195	9 21 525 31 70 3	детали автомобильные преимущественно из свинца, меди и	3	0	0	14	0	0	0	0	0	14	0	0	0	0	0	0	0	0	0	0	0	0	0	0	0	0	0	0	0	1	1	2
196	9 22 221 05 52 3	фильтры очистки масла двигателей железнодорожного подв	3	0	2	10	0	0

213	1 12 971 21 20 4	отходы подстилки из сена при содержании собак	4	0	0	2	0	0	0	0	0	0	0	0	0	2	0	0	0	0	0	0	0	0	0	0	0	0	0	0	0	1	1
214	1 79 351 11 61 4	отходы сетей и сетеполивочного материала из полиамидно	4	0	0	8	0	0	0	0	0	0	0	0	0	0	0	0	0	0	0	0	0	0	0	0	0	0	0	8	0	46	73
215	2 31 112 03 40 4	отходы известняка, доломита и мела в виде порошка и пыли	4	0	1	1	0	0	0	0	0	0	0	0	0	0	0	0	0	0	0	0	0	1	0	0	0	0	0	1	0	3	7
216	2 31 112 05 42 4	пыль газоочистки шебеночная	4	0	13	0	0	0	0	0	0	13	13	0	0	0	0	0	0	0	0	0	0	0	0	0	0	0	0	0	0	9	20
217	2 91 220 11 39 4	песок при очистке нефтяных скважин, содержащий нефтепр	4	0	0	0	0	0	0	0	0	0	0	0	0	0	0	0	0	0	0	0	0	0	0	0	0	0	0	0	0	9	18
218	3 01 118 11 72 4	отходы упаковки из разнородных материалов в смеси, загря	4	0	11	0	0	0	0	0	0	0	0	0	0	0	0	0	0	0	0	0	0	0	0	0	0	0	0	11	0	15	32
219	3 01 141 43 29 4	отходы шрота соевого	4	0	6	1	0	0	0	0	0	0	0	0	0	0	0	0	0	0	0	0	0	7	0	0	0	0	0	0	0	1	1
220	3 01 148 01 39 4	отходы из жироотделителей, содержащие растительные жир	4	0	51	0	0	0	0	0	0	0	0	0	0	0	0	51	0	0	0	0	0	0	0	0	0	0	0	0	0	2	5
221	3 01 149 51 60 4	обтирочный материал, загрязненный животными и растите	4	0	6	0	0	0	0	0	0	0	0	0	0	2	0	0	0	0	0	0	0	4	0	0	0	0	0	0	0	5	9
222	3 01 151 21 61 4	ткань фильтровальная хлопчатобумажная от фильтрации мо	4	0	17	0	0	0	0	0	0	0	0	0	0	0	0	0	0	0	0	0	0	0	0	0	0	0	0	17	0	12	18
223	3 01 157 11 39 4	отходы (осадки) при механической очистке сточных вод маш	4	0	166	0	0	0	0	0	0	0	0	0	0	0	0	166	0	0	0	0	0	0	0	0	0	0	0	0	0	42	84
224	3 01 157 13 39 4	осадок флотационной очистки сточных вод производства м	4	0	20	1 294	0	0	0	0	0	0	0	1 294	0	0	0	20	0	0	0	0	0	0	0	0	0	0	0	0	0	6	10
225	3 01 159 01 10 4	молочная продукция некондиционная	4	0	2	4	0	0	0	0	0	0	0	0	0	0	0	0	0	0	0	0	0	2	0	0	0	0	0	4	0	8	13
226	3 01 159 91 60 4	обтирочный материал, загрязненный при производстве мол	4	0	0	0	0	0	0	0	0	0	0	0	0	0	0	0	0	0	0	0	0	0	0	0	0	0	0	0	0	6	13
227	3 01 181 72 60 4	ткань фильтровальная из синтетических волокон, загрязнен	4	0	0	0	0	0	0	0	0	0	0	0	0	0	0	0	0	0	0	0	0	0	0	0	0	0	0	0	0	4	8
228	3 01 189 13 42 4	пыль комбикормовая	4	0	16	28	0	0	0	0	0	0	0	0	0	0	0	0	0	0	0	0	0	32	0	0	0	0	0	12	0	2	2
229	3 01 191 01 61 4	фильтры тканевые рукавные, загрязненные мучной пылью, с	4	0	0	0	0	0	0	0	0	0	0	0	0	0	0	0	0	0	0	0	0	0	0	0	0	0	0	0	0	1	1
230	3 01 191 11 60 4	фильтры тканевые рукавные, загрязненные крахмальной пы	4	0	1	0	0	0	0	0	0	0	0	0	0	0	0	0	0	0	0	0	0	0	0	0	0	0	0	0	0	1	1
231	3 01 195 23 39 4	отходы из жироотделителей, содержащие животные жиров	4	0	0	0	0	0	0	0	0	0	0	0	0	0	0	0	0	0	0	0	0	0	0	0	0	0	0	0	0	9	12
232	3 01 240 04 42 4	пыль солодовая	4	0	6	6	0	0	0	0	0	0	0	6	0	0	0	0	0	6	0	0	0	0	0	0	0	0	0	0	0	3	3
233	3 01 391 11 40 4	остатки табачной мелочи, жилки табачного листа, включая	4	0	0	23	0	0	0	0	0	0	0	0	0	0	0	0	0	0	0	0	0	0	0	0	0	0	0	23	0	1	1
234	3 02 925 11 60 4	отходы брезентовых тканей при производстве готовых текс	4	0	0	0	0	0	0	0	0	0	0	0	0	0	0	0	0	0	0	0	0	0	0	0	0	0	0	0	0	2	2
235	3 02 965 11 23 4	обрезки и обрывки нетканых синтетических материалов в и	4	0	0	0	0	0	0	0	0	0	0	0	0	0	0	0	0	0	0	0	0	0	0	0	0	0	0	0	0	6	16
236	3 04 105 11 49 4	отходы уборки складских помещений хранения реагентов д	4	0	11	8	0	0	0	0	0	0	0	0	0	0	0	0	0	0	0	0	0	11	0	0	0	0	0	8	0	2	2
237	3 04 131 01 22 4	стружка кожхромового дубления	4	0	452	221	0	0	0	0	0	0	0	0	0	0	0	0	0	0	0	0	0	476	0	0	0	0	0	197	0	3	3
238	3 04 310 00 00 0	Отходы процесса раскроя кож в производстве обуви	4	0	2	0	0	0	0	0	0	0	0	0	0	0	0	0	0	0	0	0	0	2	0	0	0	0	0	0	0	2	3
239	3 04 311 01 29 4	обрезь кожхромового дубления	4	0	182	146	0	0	0	0	0	0	0	0	0	0	0	0	0	0	0	0	0	269	0	0	0	0	0	59	0	7	14
240	3 04 391 12 29 4	отходы искусственного обувного меха при производстве об	4	0	0	0	0	0	0	0	0	0	0	0	0	0	0	0	0	0	0	0	0	0	0	0	0	0	0	0	0	8	17
241	3 04 391 13 29 4	отходы натурального обувного меха при производстве обув	4	0	105	86	0	0	0	0	0	0	0	0	0	0	0	0	0	0	0	0	0	156	0	0	0	0	0	35	0	1	1
242	3 04 392 11 29 4	отходы обувного картона при производстве обуви	4	0	1	0	0	0	0	0	0	0	0	0	0	0	0	0	0	0	0	0	0	1	0	0	0	0	0	0	0	1	2
243	3 04 911 11 29 4	обрезь натуральной кожи различного способа дубления в см	4	0	31	18	0	0	0	0	0	0	0	0	0	0	0	0	0	0	0	0	0	31	0	0	0	0	0	18	0	1	2
244	3 05 100 01 21 4	отходы коры	4	0	132	0	0	0	0	0	0	132	0	0	0	0	0	0	0	0	0	0	0	0	0	0	0	0	0	0	0	1	2
245	3 05 100 02 29 4	кора с примесью земли	4	0	381	120	0	0	0	0	0	0	0	0	0	0	0	0	0	0	0	0	0	0	0	0	0	0	0	501	0	1	1
246	3 05 311 01 42 4	пыль древесная от шлифовки натуральной чистой древесин	4	0	14	6	0	0	0	0	0	0	0	0	0	0	0	0	0	0	0	0	0	14	0	0	0	0	0	6	0	1	2
247	3 05 312 01 29 4	обрезь фанеры, содержащей связующие смолы	4	0	0	6	0	0	0	0	0	0	0	0	0	0	0	0	0	0	0	0	0	0	0	0	0	0	0	6	0	1	2
248	3 05 312 42 20 4	отходы затвердевшего клея на основе фенолформальдегидн	4	0	0	0	0	0	0	0	0	0	0	0	0	0	0	0	0	0	0	0	0	0	0	0	0	0	0	0	0	1	2
249	3 05 313 11 43 4	опилки древесно-стружечных и/или древесно-волокнистых	4	0	4	0	0	0	0	0	0	0	0	0	0	0	0	0	0	0	0	0	0	5	0	0	0	0	0	0	0	1	2
250	3 05 313 21 22 4	стружка древесно-стружечных и/или древесно-волокнистых	4	0	0	2	0	0	0	0	0	0	0	0	0	0	0	0	0	0	0	0	0	0	0	0	0	0	0	2	0	1	1
251	3 05 313 22 22 4	стружка разнородной древесины (например, содержащая ст	4	0	102	0	0	0	0	0	0	0	0	0	0	0	0	0	0	0	0	0	0	0	0	0	0	0	0	102	0	1	1
252	3 05 313 31 20 4	опилки и стружка разнородной древесины (например, содер	4	0	7	0	0	0	0	0	0	0	0	0	0	0	0	4	0	0	0	0	0	2	0	0	0	0	0	0	0	2	5
253	3 05 313 41 21 4	обрезки, кусковые отходы древесно-стружечных и/или древ	4	1	1 317	134	0	0	0	0	0	0	0	94	0	0	0	0	0	0	0	0	0	1 200	0	0	0	0	0	159	0	1	2
254	3 05 313 51 42 4	пыль при изготовлении и обработке древесно-стружечных	4	0	1 922	3	0	0	0	0	0	1 585	1 585	0	0	0	0	0	0	0	0	0	0	337	0	0	0	0	0	3	0	1	2
255	3 05 313 52 42 4	пыль при обработке разнородной древесины (например, сод	4	0	0	0	0	0	0	0	0	0	0	0	0	0	0	0	0	0	0	0	0	0	0	0	0	0	0	0	0	1	1
256	3 06 055 11 10 4	отходы клея на основе кукурузногокрахмала при промывке	4	0	0	0	0	0	0	0	0	0	0	0	0	0	0	0	0	0	0	0	0	0	0	0	0	0	0	0	0	1	1
257	3 06 121 71 42 4	пыль бумажная при резке бумаги и картона	4	0	0	0	0	0	0	0	0	0	0	0	0	0	0	0	0	0	0	0	0	0	0	0	0	0	0	0	0	1	1
258	3 06 192 11 29 4	отходы многослойной бумаги при производстве изделий из	4	0	11	0	0	0	0	0	0	0	0	0	0	0	0	0	0	0	0	0	0	0	0	0	0	0	0	11	0	1	2
259	3 07 114 61 60 4	обтирочный материал, загрязненный при чистке печатных	4	0	0	0	0	0	0	0	0	0	0	0	0	0	0	0	0	0	0	0	0	0	0	0	0	0	0	0	0	2	5
260	3 07 131 01 29 4	отходы бумаги с нанесенным лаком при брошюровочно-пер	4	0	9	0	0	0	0	0	0	0	0	0	0	0	0	9	0	0	0	0	0	0	0	0	0	0	0	0	0	1	2
261	3 08 241 01 21 4	отходы битума нефтяного	4	0	0	0	0	0	0	0	0	0	0	0	0	0	0	0	0	0	0	0	0	0	0	0	0	0	0	0	0	1	1
262	3 31 151 03 42 4	пыль (мука) резиновая	4	0	0	0	0	0	0	0	0	0	0	0	0	0	0	0	0	0	0	0	0	0	0	0	0	0	0	0	0	1	1
263	3 35 168 11 20 4	отходы стекловолокнита при изготовлении деталей из него	4	0	90	0	0	0	0	0	0	0	0	0	0	0	0	60	0	30	0	0	0	0	0	0	0	0	0	0	0	2	2
264	3 35 181 15 20 4	отходы термореактивной пластмассы при производстве изд	4	0	0	0	0	0	0	0	0	0	0	0	0	0	0	0	0	0	0	0	0	0	0	0	0	0	0	0	0	1	2
265	3 35 411 21 52 4	отходы линолеума при производстве напольных покрытий	4	0	0	12	0	0	0	0	0	12	0	0	0	0	0	0	0	0	0	0	0	0	0	0	0	0	0	0	0	1	3
266	3 35 413 11 22 4	отходы поливинилхлорида в виде стружки при производств	4	0	6	0	0	0	0	0	0	0	0	0	0	0	0	0	0	0	0	0	0	6	0	0	0	0	0	0	0	5	6
267	3 35 417 11 42 4	пыль поливинилхлорида при газоочистке в производстве и	4	0	1	0	0	0	0	0	0	0	0	0	0	0	0	1	0	0	0	0	0	0	0	0	0	0	0	0	0	9	17
268	3 35 422 21 20 4	отходы механической обработки твердых полимерных мате	4	0	2	1	0	0	0	0	0	0	0	1	0	0	0	2	0	0	0	0	0	0	0	0	0	0	0	0	0	3	6
269	3 35 743 11 20 4	отходы полиамида при литье изделий из полиамида	4	0	0	0	0	0	0	0	0	0	0	0	0	0	0	0	0	0	0	0	0	0	0	0	0	0	0	0	0	1	1
270	3 35 761 11 20 4	отходы пенополиуретана при производстве изделий из него	4	0	0	0	0	0	0	0	0	0	0	0	0	0	0	0	0	0	0	0	0	0	0	0	0	0	0	0	0	7	13
271	3 35 761 57 20 4	отходы полиуретана при производстве изделий из него	4	0	0	0	0	0	0	0	0	0	0	0	0	0	0	0	0	0	0	0	0	0	0	0	0	0	0	0	0	1	3
272	3 35 762 11 51 4	отходы изделий из фенопласта при их производстве	4	0	0	0	0	0	0	0	0	0	0	0	0	0	0	0	0	0	0	0	0	0	0	0	0	0	0	0	0	8	15
273	3 35 792 11 20 4	отходы разнородных пластмасс в смеси	4	0	6	3	0	0	0	0	0	0	0	3	0	0	0	0	0	3	0	0	0	0	0	0	0	0	0	0	0	1	5
274	3 40 011 11 20 4	отходы зачистки емкостей хранения лигносульфонатов техн	4	0	0	0	0	0	0	0	0	0	0	0	0	0	0	0	0	0	0	0	0	0	0	0	0	0	0	0	0	1	1
275	3 41 001 01 42 4	пыль стеклянная	4	0	4	0	0	0	0	0	0	0	0	0	0	0	0	0	0	0	0	0	0	4	0	0	0	0	0	0	0	2	5
276	3 41 202 11 32 4	отходы мокрой шлифовки заготовок из стекла и ситалла	4	0	1	0	0	0	0	0	0	0	0	0	0	0	0	0	0	0	0	0	0	1	0	0	0	0	0	0	0	1	1
277	3 41 202 11 39 4	отходы (шлам) гидрообеспыливания при шлифовке листово	4	0	6	0	0	0	0	0	0	0	0	0	0	0	0	0	0	0	0	0	0	6	0	0	0	0	0	0	0	1	3
278	3 41 220 00 00 0	Отходы производства стеклянных зеркал	4	0	0	0	0	0	0	0	0	0	0	0	0	0	0	0	0	0	0	0	0	0	0	0	0	0	0	0	0	1	3
279	3 41 229 01 29 4	бой зеркал	4	0	0	0	0	0	0	0	0	0	0	0	0	0	0	0	0	0	0	0	0	0	0	0	0	0	0	0	0	1	1
280	3 41 471 11 42 4	пыль газоочистки при механической обработке стекловолок	4	0	0	0	0	0	0	0	0	0	0	0	0	0	0	0	0	0	0	0	0	0	0	0	0	0	0	0	0	3	3
281	3 41 901 02 20 4	бой стекла малоопасный	4	0	29	8	0	0	0	0	0	0	0	0	0	0	0	0	0	0	0	0	0	4	0	0	0	0	0	33	0	1	1
282	3 42 410 02 42 4	пыль керамзитовая	4	0	0	0	0	0	0	0	0	0	0	0	0	0	0	0	0	0	0	0	0	0	0	0	0	0	0	0	0	1	1
283	3 46 115 11 21 4	отходы бетона при производстве товарного бетона	4	0	12	1	0	0	0	0	0	0	0	0	0	0	0	0	0	0	0	0	0	1	0	0	0	0	0	12	0	2	2
284	3 46 120 01 42 4	отходы бетонной смеси в виде пыли	4	0	1	0	0	0	0	0	0	0	0	0	0	0	0	0	0	0	0	0	0	1	0	0	0	0	0	0	0	1	1
285	3 46 420 01 21 4	отходы асбоцемента в кусковой форме	4	0	0	0	0	0	0	0	0	0	0	0	0	0	0	0	0	0	0	0	0	0	0	0	0	0	0	0	0	80	215
286	3 46 910 01 39 4	осадок гашения извести при производстве известкового мо	4	0	10	10	0	0	0	0	0	0	0	0	0	0	0	0	0	0	0	0	0	10	0	0	0	0	0	10	0	1	1
287	3 47 217 11 42 4	пыль гранитная при гравировке надмогильных сооружений	4	0	0	0	0	0	0	0	0	0	0	0	0	0	0	0	0	0	0	0	0	0	0	0	0	0	0	0	0	3	27
288	3 48 511 01 20 4	отходы асбеста в кусковой форме	4	0	3	1	0	0	0	0	0	0	0	0	0	0	0	0	0	0	0	0	0	3	0	0	0	0	0	1	0	6	9
289	3 48 521 01 42 4	отходы асфальтобетона и/или асфальтобетонной смеси в ви	4	0	0	385	0	0	0	0	0	0	0	0	0	0	0	0	0	0	0	0	0	0	0	0	0	0	0	385	0	25	48
290	3 48 530 01 42 4	пыль графитная	4	0	0	0	0	0	0	0	0	0	0	0	0	0	0	0	0	0	0	0	0	0	0	0	0	0	0	0	0	4	9
291	3 48 550 11 20 4	отсев (мелочь) доломита, базальта, кокса в производстве ми	4	0	0	0	0	0	0	0	0	0	0	0	0	0	0	0	0	0	0	0	0	0	0	0	0	0	0	0	0	2	4
292	3 48 551 11 20 4	отходы затвердевшего расплава минерального материала пр	4	0	0	0	0	0	0	0	0	0	0	0	0	0	0	0	0	0	0	0	0	0	0	0	0	0	0	0	0	1	3
293	3 48 558 22 42 4	пыль газоочистки при изготовлении изделий из минеральн	4	0	0	0	0	0	0	0	0	0	0	0	0	0	0	0	0	0	0	0	0	0	0	0	0	0	0	0	0	3	8
294	3 51 210 21 20 4	шлаки сталеплавильные	4	0	13 538	0	0	0	0	0	0	13 538	0	13 538	0	0	0	0	0	0	0	0	0	0	0	0	0	0	0	0	13	57
295	3 51 222 21 42 4	пыль газоочистки выбросов электросталеплавильной печи	4	0	0	0	0	0	0	0	0	0	0	0	0	0	0	0	0	0	0	0	0	0	0	0	0	0	0	0	0	2	5
296	3 51 501 11 20 4	окалина прокатного производства незагрязненная	4	0	1	1	0	0	0	0	0	0	0	0	0	0	0	0	0	0	0	0	0	1	0	0	0	0	0	0	0	2	2
297	3 55 220 01 29 4	шлак печей переплава алюминиевого производства	4	1	1	0	0	0	0	0	0	0	0	0	0	0	0	0	0	0	0	0	0	0	0	0	0	0	0	0	1	3	4
298	3 57 011 11 21 4	шлак плавки чугуна	4	0	66	6	0	0	0	0	0	0	0	0	0	0	0	66	66	0	0	0	0	0	0	0	0	0	0	6	0	5	6
299	3 57 150 01 49 4	песок формовочный горелый отработанный малоопасный	4	0	503	168	0	0	0	0	0	0	0	0	0	0	0	0	0	0	0	0	0	503	0	0	0	0	0	168	0	15	46
300	3 57 191 33 42 4	пыль очистки газов электродуговых плавильных печей при	4	0	0	0	0	0	0	0	0	0	0	0	0	0	0	0	0	0	0	0	0	0	0	0	0	0	0	0	0	2	28
301	3 57 195 11 42 4	пыль формовочной земли	4	0	0	0	0	0	0	0	0	0	0	0	0	0	0	0	0	0	0	0	0	0	0	0	0	0	0	0	0	3	6
302	3 61 058 21 49 4	окалина печей термической обработки черных металлов	4	0	1	1	0	0	0	0	0	0	0	1	0	0	0	0	0	1	0	0	0	0	0	0	0	0	0	0	0	2	3
303	3 61 211 02 31 4	смазочно-охлаждающие жидкости на водной основе, отрабо	4	0	95	31	0	0	0	0	0	1	0	29	0	0	0	29	29	64	0	0	0	0	0	0	0	1	2	2	0	2	2
304	3 61 216 11 39 4	шлам абразивно-металлический при обработке черных мета	4	0	39	20	0	0	0	0	8	0	0	6	0	0	0	6	0	39	0	0	0	0	0	0	0	0	0	0	0	1	1
305	3 61 221 01 42 4	пыль (порошок) от шлифования черных металлов с содержа	4	0	1	0	0	0	0	0	0	0	0	0	0	0	0	0	0	0	0	0	0	1	0	0	0	0	0	0	0	1	1
306	3 61 221 02 42 4	пыль (порошок) абразивные от шлифования черных металло	4	0	18	17	0	0	0	0	0	0	0	6	0	0	0	1	0	12	1	0	0	15	0	0	0	0	0	2	0	1	1
307	3 61 222 02 31 4	эмульсии и эмульсионные смеси для шлифовки металлов от	4	0	43	10	0	0	0	0	0	0	0	10	0	0	0	19	18	25	5	0	0	0	0	0	0	0	0	0	0	5	10
308	3 61 222 04 39 4	шлам шлифовальный при использовании водосмешиваемы	4	0	4	4	0	0	8	0	0	0	0	4	4	0	0	0	0	8	0	0	0	0	0	0	0	0	0	0	1	65	208
309	3 61 223 04 42 4	пыль (порошок) от шлифования медных сплавов с содержан	4	0	0	0	0	0	0	0	0	0	0	0	0	0	0	0	0	0	0	0	0	0	0	0	0	0	0	0	0	54	110
310	3 61 223 06 42 4	пыль (порошок) от шлифования латуни с содержанием мета	4	0	0	0

325	3 63 395 31 39 4	отходы (осадок) физико-химической очистки кислых и щело	4	0	232	0	0	0	0	0	0	0	0	0	0	0	0	0	0	0	0	232	232	0	0	0	0	0	0	0	0	11	24
326	3 63 437 61 39 4	осадок вани цинкования в щелочном электролите	4	0	0	0	0	0	0	0	0	0	0	0	0	0	0	0	0	0	0	0	0	0	0	0	0	0	0	0	0	1	1
327	3 63 482 94 39 4	осадки вани гальванических производств в смеси с осадкам	4	0	2	0	0	0	0	0	0	0	0	0	0	0	0	2	2	0	0	0	0	0	0	0	0	0	0	0	0	66	224
328	3 63 484 12 10 4	смешанные (кислотно-щелочные и хромсодержащие) стоки	4	0	714	0	0	0	0	0	0	0	0	0	0	0	0	0	0	0	0	714	714	0	0	0	0	0	0	0	0	1	2
329	3 63 485 23 32 4	отходы механической очистки нейтрализованных гальваниче	4	0	0	0	0	0	0	0	0	0	0	0	0	0	0	0	0	0	0	0	0	0	0	0	0	0	0	0	0	30	60
330	3 63 485 85 39 4	осадок нейтрализации известковым молоком смешанных (к	4	0	0	0	0	0	0	0	0	0	0	0	0	0	0	0	0	0	0	0	0	0	0	0	0	0	0	0	0	14	27
331	3 71 316 11 71 4	отходы разнородных пластмасс в смеси при производстве д	4	0	2	2	0	0	0	0	0	0	0	0	0	0	0	0	0	0	0	0	0	0	0	2	0	0	0	0	0	2	2
332	4 01 105 11 20 4	отходы овощей необработанных	4	0	325	0	0	0	0	0	0	0	0	0	0	0	0	0	0	0	0	0	0	0	0	0	0	0	0	325	0	5	7
333	4 01 421 21 41 4	крахмал в упаковке из разнородных материалов, утративши	4	0	1	0	0	0	0	0	0	0	0	0	0	0	0	0	0	0	0	0	0	0	0	1	0	0	0	1	0	2	2
334	4 01 642 13 52 4	пряности в упаковке из полимерных материалов, утративш	4	0	5	0	0	0	0	0	0	0	0	0	0	0	0	0	0	0	0	0	0	0	0	5	0	0	0	5	0	5	6
335	4 01 651 11 29 4	изделия колбасные в упаковке из полимерных материалов, у	4	0	6	0	0	0	0	0	0	0	0	0	0	0	0	0	0	0	0	0	0	0	0	6	0	0	0	6	0	1	1
336	4 01 671 11 20 4	продукция пищевая рыбная, за исключением непереработан	4	0	0	0	0	0	0	0	0	0	0	0	0	0	0	0	0	0	0	0	0	0	0	0	0	0	0	0	0	1	1
337	4 02 110 01 62 4	спецодежда из хлопчатобумажного и смешанных волокон, у	4	0	182	68	0	0	0	0	0	0	0	3	0	0	0	1	0	8	6	0	0	103	0	0	0	0	0	133	2	3	5
338	4 02 121 11 60 4	спецодежда из брезентовых хлопчатобумажных огнезащитн	4	0	3	0	0	0	0	0	0	0	0	0	0	0	0	0	0	0	0	0	0	2	0	0	0	0	0	0	0	1	1
339	4 02 132 11 62 4	одеяла из натуральных волокон, утратившие потребительск	4	0	2	0	0	0	0	0	0	0	0	0	0	0	0	0	0	0	0	0	0	0	0	2	0	0	0	2	0	4	4
340	4 02 132 21 62 4	подушки из натуральных волокон, утратившие потребитель	4	0	2	0	0	0	0	0	0	0	0	0	0	0	0	0	0	0	0	0	0	0	0	2	0	0	0	2	0	7	11
341	4 02 132 31 62 4	матрасы из натуральных волокон, утратившие потребитель	4	0	5	1	0	0	0	0	0	0	0	0	0	0	0	5	0	0	0	0	0	0	0	0	0	0	0	1	0	2	2
342	4 02 140 01 62 4	спецодежда из синтетических и искусственных волокон, ут	4	2	49	5	0	0	0	0	0	0	0	0	0	0	0	0	0	0	0	0	0	19	1	0	0	0	0	35	2	2	5
343	4 02 170 01 62 4	спецодежда из шерстяных тканей, утратившая потребитель	4	0	0	0	0	0	0	0	0	0	0	0	0	0	0	0	0	0	0	0	0	0	0	0	0	0	0	0	0	15	22
344	4 02 191 11 61 4	отходы войлока технического незагрязненные	4	0	2	0	0	0	0	0	0	0	0	0	0	0	0	0	0	0	0	0	0	2	0	0	0	0	0	0	0	3	3
345	4 02 312 01 62 4	спецодежда из натуральных, синтетических, искусственных	4	1	7	6	0	0	0	0	0	0	0	0	5	0	0	0	0	0	7	2	0	0	1	0	0	0	0	0	1	3	3
346	4 02 312 03 60 4	перчатки из натуральных волокон, загрязненные нефтепрод	4	0	1	0	0	0	0	0	0	0	0	0	0	0	0	0	0	0	0	0	0	0	0	0	0	0	0	0	0	2	3
347	4 02 321 12 60 4	спецодежда из натуральных, синтетических, искусственных	4	0	0	0	0	0	0	0	0	0	0	0	0	0	0	0	0	0	0	0	0	0	0	0	0	0	0	0	0	2	3
348	4 02 321 92 60 4	отходы изделий из натуральных, синтетических, искусствен	4	0	0	0	0	0	0	0	0	0	0	0	0	0	0	0	0	0	0	0	0	0	0	0	0	0	0	0	0	8	10
349	4 02 331 21 62 4	отходы изделий из натуральных и смешанных волокон (кро	4	0	0	0	0	0	0	0	0	0	0	0	0	0	0	0	0	0	0	0	0	0	0	0	0	0	0	0	0	2	6
350	4 02 341 11 60 4	отходы изделий из натуральных, синтетических, искусствен	4	0	0	0	0	0	0	0	0	0	0	0	0	0	0	0	0	0	0	0	0	0	0	0	0	0	0	0	0	1	1
351	4 02 395 11 60 4	отходы текстильных изделий для уборки помещений	4	0	22	2	0	0	0	0	0	0	0	0	0	0	0	0	0	0	0	0	0	12	0	0	0	0	0	11	1	1	1
352	4 03 101 00 52 4	обувь кожаная рабочая, утратившая потребительские свойст	4	0	37	85	0	0	0	0	0	0	0	1	0	0	0	0	0	2	2	0	0	94	0	0	0	0	0	23	1	2	2
353	4 04 210 01 51 4	отходы фанеры и изделий из нее незагрязненные	4	0	18	16	0	0	0	0	0	0	0	0	0	0	0	0	0	0	0	0	0	18	0	0	0	0	0	16	0	1	1
354	4 04 220 01 51 4	отходы древесно-стружечных плит и изделий из них незагр	4	0	21	22	0	0	0	0	0	0	0	0	0	0	0	0	0	0	0	0	0	2	0	0	0	0	0	41	0	5	6
355	4 04 230 01 51 4	отходы древесно-волокнистых плит и изделий из них незаг	4	0	756	255	0	0	0	0	0	0	0	0	0	0	0	0	0	0	0	0	0	867	0	0	0	0	0	144	0	148	292
356	4 04 240 01 51 4	отходы изделий из древесины с масляной пропиткой	4	0	0	0	0	0	0	0	0	0	0	0	0	0	0	0	0	0	0	0	0	0	0	0	0	0	0	0	0	64	125
357	4 04 290 99 51 4	отходы изделий из древесины с пропиткой и покрытиями н	4	0	2	64	0	0	0	0	0	1	0	0	22	0	0	0	0	0	2	0	0	0	0	0	0	0	0	41	0	45	75
358	4 05 211 11 60 4	отходы упаковки из бумаги битумированной незагрязненны	4	0	0	0	0	0	0	0	0	0	0	0	0	0	0	0	0	0	0	0	0	0	0	0	0	0	0	0	0	13	24
359	4 05 212 11 60 4	отходы бумаги и мешки бумажные с полиэтиленовым слоем	4	0	30	40	0	0	0	0	0	0	0	0	0	0	0	0	0	0	0	0	0	33	0	0	0	0	0	36	0	98	200
360	4 05 221 01 60 4	отходы бумаги электроизоляционной	4	0	0	0	0	0	0	0	0	0	0	0	0	0	0	0	0	0	0	0	0	0	0	0	0	0	0	0	0	35	60
361	4 05 231 11 60 4	отходы гильз картонных	4	0	0	13	13	0	0	0	0	0	0	0	0	0	0	0	0	0	0	13	13	0	0	0	0	0	0	0	0	1	4
362	4 05 241 11 51 4	отходы бумаги парафинированной незагрязненные	4	0	10	6	0	0	0	0	0	0	0	0	0	0	0	0	0	0	0	0	0	10	0	0	0	0	0	6	0	2	8
363	4 05 251 11 60 4	знаки опасности для маркировки опасности грузов из бумаг	4	0	0	0	0	0	0	0	0	0	0	0	0	0	0	0	0	0	0	0	0	0	0	0	0	0	0	0	0	1	4
364	4 05 290 02 29 4	отходы бумаги с клеевым слоем	4	0	29	0	0	0	0	0	0	0	0	0	0	0	0	16	0	0	0	0	0	13	0	0	0	0	0	0	0	2	2
365	4 05 810 01 29 4	отходы бумаги и картона, содержащие отходы фотобумаги	4	0	31	0	0	0	0	0	0	0	0	0	0	0	0	0	0	0	0	0	0	0	0	0	0	0	0	31	0	2	2
366	4 05 912 02 60 4	отходы упаковочных материалов из бумаги, загрязненные н	4	0	0	0	0	0	0	0	0	0	0	0	0	0	0	0	0	0	0	0	0	0	0	0	0	0	0	0	0	7	14
367	4 05 912 12 60 4	отходы упаковки из бумаги и картона, загрязненные нефтеп	4	0	1	1	0	0	0	0	0	0	0	0	1	0	0	0	0	0	1	0	0	0	0	0	0	0	0	0	0	17	28
368	4 05 919 01 60 4	отходы упаковочных материалов из бумаги и картона, загря	4	0	0	0	0	0	0	0	0	0	0	0	0	0	0	0	0	0	0	0	0	0	0	0	0	0	0	0	0	5	6
369	4 05 955 81 60 4	отходы бумаги и/или картона, загрязненных затвердевшими	4	0	0	0	0	0	0	0	0	0	0	0	0	0	0	0	0	0	0	0	0	0	0	0	0	0	0	0	0	1	1
370	4 05 961 11 60 4	отходы бумаги и картона, загрязненные лакокрасочными ма	4	0	1	0	0	0	0	0	0	0	0	0	0	0	0	0	0	0	1	0	0	0	0	0	0	0	0	0	0	2	2
371	4 06 922 11 21 4	отходы битума нефтяного	4	0	0	62	0	0	0	0	0	0	0	0	62	0	0	0	0	0	0	0	0	0	0	0	0	0	0	0	0	3	4
372	4 14 495 11 39 4	смесь лакокрасочных материалов обводненная	4	0	0	248	0	0	0	0	0	111	0	0	0	0	0	111	0	26	26	0	0	0	0	0	0	0	0	0	0	1	1
373	4 16 112 12 31 4	отмывочная жидкость щелочная отработанная, загрязненная	4	0	143	3	0	0	0	0	0	0	0	3	0	0	0	0	0	0	143	104	0	0	0	0	0	0	0	0	0	57	92
374	4 16 213 11 21 4	мыло косметическое в бумажной и/или картонной упаковке	4	0	0	4	0	0	0	0	0	0	0	0	0	0	0	0	0	0	0	0	0	3	0	0	0	0	0	1	0	7	12
375	4 16 315 11 30 4	кремы косметические в металлических тубах, утратившие по	4	0	0	1	0	0	0	0	0	0	0	0	0	0	0	0	0	0	0	0	0	0	0	1	0	0	0	1	0	1	2
376	4 16 315 95 52 4	отходы и брак косметических средств в упаковке из алюмин	4	0	0	2	0	0	0	0	0	0	0	0	0	0	0	0	0	0	0	0	0	0	0	2	0	0	0	2	0	5	6
377	4 16 316 11 31 4	средства моющие для ухода за телом в полимерной упаковк	4	0	0	1	0	0	0	0	0	0	0	0	0	0	0	0	0	0	0	0	0	0	0	1	0	0	0	1	0	1	1
378	4 17 150 01 29 4	отходы фото- и кинопленки	4	0	0	0	0	0	0	0	0	0	0	0	0	0	0	0	0	0	0	0	0	0	0	0	0	0	0	0	0	2	2
379	4 19 123 11 20 4	отходы клея поливинилацетатного	4	0	0	21	0	0	0	0	0	0	0	0	21	0	0	0	0	0	0	0	0	0	0	0	0	0	0	0	0	1	2
380	4 31 112 31 52 4	шланги и/или рукава из вулканизированной резины с нитяж	4	0	2	0	0	0	0	0	0	0	0	0	0	0	0	0	0	0	2	2	0	0	0	0	0	0	0	0	0	2	6
381	4 31 122 11 52 4	лента конвейерная резинотканевая, утратившая потребител	4	0	0	0	0	0	0	0	0	0	0	0	0	0	0	0	0	0	0	0	0	0	0	0	0	0	0	0	0	3	6
382	4 31 130 01 52 4	изделия текстильные прорезиненные, утратившие потребит	4	0	20	11	0	0	0	0	0	0	0	0	0	0	0	0	0	0	0	0	0	20	0	0	0	0	0	11	0	1	1
383	4 31 141 01 20 4	резиновые перчатки, утратившие потребительские свойства	4	0	36	29	0	0	0	0	0	0	0	0	0	0	0	0	0	0	0	0	0	36	0	0	0	0	0	29	0	1	1
384	4 31 141 02 20 4	резиновая обувь отработанная, утратившая потребительски	4	0	3	6	0	0	0	0	0	0	0	0	0	0	0	0	0	0	0	0	0	3	0	0	0	0	0	6	0	1	1
385	4 31 141 21 51 4	спецодежда из резины, утратившая потребительские свойст	4	0	6	2	0	0	0	0	0	0	0	0	0	0	0	0	0	0	0	0	0	6	0	0	0	0	0	2	0	1	2
386	4 31 141 91 52 4	обувь комбинированная из резины, кожи и полимерных мат	4	3	131	5	0	0	0	0	0	0	0	0	0	0	0	0	0	0	0	0	0	9	1	0	0	0	0	126	4	1	1
387	4 31 199 81 72 4	отходы изделий технического назначения из вулканизирова	4	0	0	0	0	0	0	0	0	0	0	0	0	0	0	0	0	0	0	0	0	0	0	0	0	0	0	0	0	1	1
388	4 33 201 01 51 4	резинотехнические изделия отработанные со следами проду	4	0	0	2	0	0	0	0	0	0	0	0	0	0	0	2	0	0	0	0	0	0	0	0	0	0	0	0	0	1	1
389	4 33 202 02 51 4	отходы резинотехнических изделий, загрязненные нефтепро	4	0	0	2	0	0	0	0	0	1	0	0	1	0	0	0	0	1	0	0	0	0	0	0	0	0	0	0	0	2	2
390	4 33 202 31 52 4	отходы изделий из вулканизированной резины с нитяным к	4	0	4	4	0	0	0	0	0	1	0	0	2	0	0	0	0	1	0	4	2	0	0	0	0	0	0	0	0	2	3
391	4 33 612 11 51 4	перчатки резиновые, загрязненные химическими реактивам	4	0	0	0	0	0	0	0	0	0	0	0	0	0	0	0	0	0	0	0	0	0	0	0	0	0	0	0	0	4	7
392	4 34 121 01 51 4	отходы изделий технического назначения из полипропилена	4	0	2	0	0	0	0	0	0	0	0	0	0	0	0	0	0	0	0	0	0	0	0	0	0	0	0	2	2	2	2
393	4 34 125 11 52 4	отходы пленочной ленты из полипропилена с клеевым покр	4	0	0	0	0	0	0	0	0	0	0	0	0	0	0	0	0	0	0	0	0	0	0	0	0	0	0	0	0	2	2
394	4 34 135 11 20 4	пленка полиолефиновая термоусадочная, утратившая потреб	4	0	0	0	0	0	0	0	0	0	0	0	0	0	0	0	0	0	0	0	0	0	0	0	0	0	0	0	0	2	3
395	4 34 199 71 52 4	тара из разнородных полимерных материалов, не содержащ	4	0	0	82	0	0	0	0	0	0	0	0	0	0	0	0	0	0	0	0	0	0	0	0	0	0	0	82	0	2	2
396	4 34 231 11 20 4	лом и отходы изделий из текстолита незагрязненные	4	0	0	0	0	0	0	0	0	0	0	0	0	0	0	0	0	0	0	0	0	0	0	0	0	0	0	0	0	2	3
397	4 34 631 11 52 4	лента транспортерная силиконовая, утратившая потребител	4	0	0	0	0	0	0	0	0	0	0	0	0	0	0	0	0	0	0	0	0	0	0	0	0	0	0	0	0	2	2
398	4 34 919 11 20 4	лом и отходы изделий из стеклопластика в смеси незагрязне	4	0	12	12	0	0	0	0	0	0	0	0	12	0	0	0	0	0	12	0	0	0	0	0	0	0	0	0	0	1	1
399	4 35 100 01 20 4	отходы пенопласта на основе поливинилхлорида незагрязн	4	0	32	1	0	0	0	0	0	0	0	0	0	0	0	0	0	0	0	0	0	0	0	0	0	0	0	32	0	1	1
400	4 35 100 02 29 4	отходы поливинилхлорида в виде пленки и изделий из нее	4	0	36	3	0	0	0	0	0	0	0	0	0	0	0	0	0	0	0	0	0	3	0	0	0	0	0	36	0	1	1
401	4 35 100 03 51 4	отходы поливинилхлорида в виде изделий или лома изделий	4	0	371	17	0	0	0	0	0	0	0	0	0	0	0	344	13	1	0	0	0	29	3	0	0	0	0	14	0	1	1
402	4 35 101 11 52 4	отходы кожи искусственной на основе поливинилхлорида н	4	0	0	0	0	0	0	0	0	0	0	0	0	0	0	0	0	0	0	0	0	0	0	0	0	0	0	0	0	1	1
403	4 35 991 31 72 4	смесь полимерных изделий производственного назначения,	4	0	0	1	0	0	0	0	0	0	0	0	0	0	0	0	0	0	0	0	0	0	0	0	0	0	0	1	0	2	5
404	4 35 991 32 72 4	лом и отходы изделий технического назначения из разноро	4	0	0	1	1	0	0	0	0	0	0	0	0	0	0	0	0	0	0	0	0	0	0	0	0	0	0	0	1	1	4
405	4 36 130 01 20 4	отходы продукции из пленкокартона незагрязненные	4	0	0	0	0	0	0	0	0	0	0	0	0	0	0	0	0	0	0	0	0	0	0	0	0	0	0	0	0	1	4
406	4 38 111 02 51 4	тара полиэтиленовая, загрязненная лакокрасочными матери	4	0	6	20	0	0	0	0	0	1	0	0	3	0	0	4	0	4	1	0	0	0	0	0	0	0	0	14	0	3	3
407	4 38 112 01 51 4	тара полиэтиленовая, загрязненная неорганическими нерас	4	0	0	0	0	0	0	0	0	0	0	0	0	0	0	0	0	0	0	0	0	0	0	0	0	0	0	0	0	1	1
408	4 38 112 19 51 4	упаковка полиэтиленовая, загрязненная неорганическими и	4	0	1	0	0	0	0	0	0	0	0	0	0	0	0	0	0	0	0	0	0	0	0	0	0	0	0	0	0	1	1
409	4 38 112 21 51 4	тара полиэтиленовая, загрязненная гипохлоритами	4	0	0	0	0	0	0	0	0	0	0	0	0	0	0	0	0	0	0	0	0	0	0	0	0	0	0	0	0	1	1
410	4 38 112 31 51 4	тара полиэтиленовая, загрязненная щелочами (содержание	4	0	0	0	0	0	0	0	0	0	0	0	0	0	0	0	0	0	0	0	0	0	0	0	0	0	0	0	0	9	10
411	4 38 112 52 51 4	упаковка полиэтиленовая, загрязненная жидкими неоргани	4	0	0	0	0	0	0	0	0	0	0	0	0	0	0	0	0	0	0	0	0	0	0	0	0	0	0	0	0	1	1
412	4 38 112 62 51 4	упаковка полиэтиленовая, загрязненная минеральными удо	4	0	1	0	0	0	0	0	0	0	0	0	0	0	0	1	1	0	0	0	0	0	0	0	0	0	0	0	0	9	14
413	4 38 113 01 51 4	тара полиэтиленовая, загрязненная нефтепродуктами (содер	4	0	0	0	0	0	0	0	0	0	0	0	0	0	0	0	0	0	0	0	0	0	0	0	0	0	0	0	0	3	3
414	4 38 113 02 51 4	тара полиэтиленовая, загрязненная негалогенированными о	4	0	1	11	0	0	0	0	0	0	0	0	0	0	0	0	0	1	0	0	0	2	0	0	0	0	0	8	0	9	20
415	4 38 113 41 51 4	отходы упаковки из полиэтилена, загрязненные галогенсоде	4	0	0	0	0	0	0	0	0	0	0	0	0	0	0	0	0	0	0	0	0	0	0	0	0	0	0	0	0	12	29
416	4 38 113 42 51 4	упаковка полиэтиленовая, загрязненная смесью органическ	4	0	1	0	0	0	0	0	0	0	0	0	0	0	0	1	1	0	0	0	0	0	0	0	0	0	0	0	0	7	20
417	4 38 114 11 51 4	тара полиэтиленовая, загрязненная клеем поливинилацетат	4	0	0	0	0	0	0	0	0	0	0	0	0	0	0	0	0	0	0	0	0	0	0	0	0	0	0	0	0	19	39
418	4 38 114 21 51 4	тара полиэтиленовая, загрязненная клеем на основе полиур	4	0	0	0	0	0	0	0	0	0	0	0	0	0	0	0	0	0	0	0	0	0	0	0	0	0	0	0	0	13	20
419	4 38 114 41 51 4	упаковка полиэтиленовая, загрязненная клеем на основе эпо	4	0	0	0	0	0	0	0	0	0	0	0	0	0	0	0	0	0	0	0	0	0	0	0	0	0	0	0	0	4	10
420	4 38 118 02 51 4	упаковка полиэтиленовая, загрязненная пищевыми продукт	4	0	0	0	0	0	0	0	0	0	0	0	0	0	0	0	0

437	4 38 191 03 50 4	упаковка из разнородных полимерных материалов, загрязне	4	0	0	0	0	0	0	0	0	0	0	0	0	0	0	0	0	0	0	0	0	0	0	0	0	0	0	0	0	1	1
438	4 38 191 05 52 4	тара из разнородных полимерных материалов, загрязненная	4	0	0	0	0	0	0	0	0	0	0	0	0	0	0	0	0	0	0	0	0	0	0	0	0	0	0	0	0	1	1
439	4 38 191 08 52 4	упаковка из разнородных полимерных материалов, загрязне	4	0	0	0	0	0	0	0	0	0	0	0	0	0	0	0	0	0	0	0	0	0	0	0	0	0	0	0	0	2	2
440	4 38 191 11 52 4	тара из разнородных полимерных материалов, загрязненная	4	0	0	0	0	0	0	0	0	0	0	0	0	0	0	0	0	0	0	0	0	0	0	0	0	0	0	0	0	7	9
441	4 38 191 21 52 4	упаковка из разнородных полимерных материалов, загрязне	4	0	0	0	0	0	0	0	0	0	0	0	0	0	0	0	0	0	0	0	0	0	0	0	0	0	0	0	0	1	8
442	4 38 191 93 52 4	упаковка из разнородных полимерных материалов и полиме	4	0	0	0	0	0	0	0	0	0	0	0	0	0	0	0	0	0	0	0	0	0	0	0	0	0	0	0	0	2	5
443	4 38 192 81 52 4	тара из разнородных полимерных материалов, загрязненная	4	0	0	0	0	0	0	0	0	0	0	0	0	0	0	0	0	0	0	0	0	0	0	0	0	0	0	0	0	4	5
444	4 38 194 01 52 4	тара из разнородных полимерных материалов, загрязненная	4	0	44	0	0	0	0	0	0	0	0	0	0	0	0	0	5	5	39	2	0	0	0	0	0	0	0	0	0	1	1
445	4 38 194 11 52 4	тара из разнородных полимерных материалов, загрязненная	4	0	43	2	0	0	0	0	0	1	0	0	0	0	0	0	38	37	5	0	0	0	1	0	0	0	0	0	0	2	3
446	4 38 195 12 52 4	тара из разнородных полимерных материалов, загрязненная	4	0	1	2	0	0	0	0	0	1	0	0	0	2	0	0	1	0	0	0	0	0	0	0	0	0	0	0	0	6	7
447	4 38 196 42 52 4	упаковка из разнородных полимерных материалов, загрязне	4	0	0	0	0	0	0	0	0	0	0	0	0	0	0	0	0	0	0	0	0	0	0	0	0	0	0	0	0	1	1
448	4 38 196 51 52 4	упаковка из разнородных полимерных материалов, загрязне	4	0	0	0	0	0	0	0	0	0	0	0	0	0	0	0	0	0	0	0	0	0	0	0	0	0	0	0	0	2	2
449	4 38 312 61 51 4	пленка полиэтиленовая, загрязненная нефтью и/или нефте	4	0	12	12	0	0	0	0	0	0	0	0	0	12	0	0	0	0	12	0	0	0	0	0	0	0	0	0	0	1	1
450	4 38 323 11 51 4	отходы шпагата и ленты полипропиленовые, утратившие по	4	0	1	0	0	0	0	0	0	0	0	0	0	0	0	0	0	0	0	0	0	0	0	0	0	0	0	0	0	2	2
451	4 38 327 52 51 4	отходы изделий из полиуретана, загрязненных нефтепродук	4	0	1	1	0	0	0	0	0	0	0	0	0	1	0	0	0	0	1	0	0	0	0	0	0	0	0	0	0	1	1
452	4 38 329 11 52 4	отходы контейнеров для мусора	4	0	0	0	0	0	0	0	0	0	0	0	0	0	0	0	0	0	0	0	0	0	0	0	0	0	0	0	0	1	1
453	4 38 941 11 52 4	отходы посуды одноразовой из разнородных полимерных м	4	0	9	0	0	0	0	0	0	0	0	0	0	0	0	0	0	0	0	0	0	0	0	0	0	0	0	0	9	0	2	2
454	4 38 995 11 52 4	отходы уборочного инвентаря преимущественно из полиме	4	0	0	0	0	0	0	0	0	0	0	0	0	0	0	0	0	0	0	0	0	0	0	0	0	0	0	0	0	3	4
455	4 42 501 02 29 4	цеолит отработанный, загрязненный нефтью и нефтепроду	4	0	0	0	0	0	0	0	0	0	0	0	0	0	0	0	0	0	0	0	0	0	0	0	0	0	0	0	0	1	1
456	4 42 503 12 29 4	силикагель отработанный, загрязненный нефтью и нефтепр	4	0	0	0	0	0	0	0	0	0	0	0	0	0	0	0	0	0	0	0	0	0	0	0	0	0	0	0	0	2	5
457	4 42 504 02 20 4	уголь активированный отработанный, загрязненный нефте	4	0	3	3	0	0	0	0	0	0	0	0	0	3	0	0	0	0	3	0	0	0	0	0	0	0	0	0	0	3	12
458	4 42 504 03 20 4	уголь активированный отработанный, загрязненный оксида	4	0	75	45	0	0	0	0	0	45	0	0	0	0	0	0	75	0	0	0	0	0	0	0	0	0	0	0	0	4	6
459	4 42 505 02 20 4	коксовые массы отработанные, загрязненные нефтепродукт	4	0	0	0	0	0	0	0	0	0	0	0	0	0	0	0	0	0	0	0	0	0	0	0	0	0	0	0	0	11	14
460	4 42 506 11 29 4	ионообменные смолы на основе полимера стирол-дивинилб	4	0	4	29	0	0	0	0	0	0	0	0	0	29	0	0	0	0	4	4	0	0	0	0	0	0	0	0	0	2	3
461	4 42 507 12 49 4	сорбенты на основе торфа и/или сфагнового мха, загрязнен	4	0	0	0	0	0	0	0	0	0	0	0	0	0	0	0	0	0	0	0	0	0	0	0	0	0	0	0	0	1	1
462	4 42 532 22 61 4	сорбент на основе полипропилена, загрязненный нефтепро	4	0	0	0	0	0	0	0	0	0	0	0	0	0	0	0	0	0	0	0	0	0	0	0	0	0	0	0	0	1	1
463	4 43 101 02 52 4	угольные фильтры отработанные, загрязненные нефтепроду	4	0	0	0	0	0	0	0	0	0	0	0	0	0	0	0	0	0	0	0	0	0	0	0	0	0	0	0	0	3	4
464	4 43 103 02 61 4	фильтры окрасочных камер стекловолоконные отработанны	4	0	0	0	0	0	0	0	0	0	0	0	0	0	0	0	0	0	0	0	0	0	0	0	0	0	0	0	0	1	1
465	4 43 103 22 61 4	фильтры окрасочных камер из химических волокон отработ	4	0	3	3	0	0	0	0	0	0	0	0	0	3	0	0	0	0	3	0	0	0	0	0	0	0	0	0	0	12	17
466	4 43 114 12 60 4	фильтры бумажные отработанные, загрязненные нефтепрод	4	0	0	0	0	0	0	0	0	0	0	0	0	0	0	0	0	0	0	0	0	0	0	0	0	0	0	0	0	3	6
467	4 43 114 81 52 4	фильтры бумажные отработанные, загрязненные порошков	4	0	0	0	0	0	0	0	0	0	0	0	0	0	0	0	0	0	0	0	0	0	0	0	0	0	0	0	0	4	5
468	4 43 122 11 52 4	фильтры полипропиленовые, утратившие потребительские	4	0	1	1	0	0	0	0	0	0	0	0	0	1	0	0	0	0	2	0	0	0	0	0	0	0	0	0	0	1	3
469	4 43 131 21 52 4	фильтры систем вентиляции полимерные, загрязненные пы	4	0	0	0	0	0	0	0	0	0	0	0	0	0	0	0	0	0	0	0	0	0	0	0	0	0	0	0	0	2	3
470	4 43 132 41 52 4	фильтры систем вентиляции аэрозольные с фильтрующими	4	0	0	0	0	0	0	0	0	0	0	0	0	0	0	0	0	0	0	0	0	0	0	0	0	0	0	0	0	2	3
471	4 43 133 21 52 4	фильтры кассетные очистки атмосферного воздуха с фильтр	4	0	2	2	0	0	0	0	0	0	0	0	0	1	0	0	0	0	2	0	0	0	0	0	0	0	0	0	0	1	2
472	4 43 211 31 60 4	ткань фильтровальная из натуральных и синтетических воло	4	0	0	1	0	0	0	0	0	0	0	0	0	1	0	0	0	0	0	0	0	0	0	0	0	0	0	0	0	8	13
473	4 43 212 53 60 4	ткань из натуральных и смешанных волокон, загрязненная н	4	0	0	0	0	0	0	0	0	0	0	0	0	0	0	0	0	0	0	0	0	0	0	0	0	0	0	0	0	9	16
474	4 43 221 01 62 4	ткань фильтровальная из полимерных волокон при очистке	4	0	22	13	0	0	0	0	0	13	0	0	0	0	0	0	22	0	0	0	0	0	0	0	0	0	0	0	0	1	2
475	4 43 222 11 61 4	ткань фильтровальная из полимерных волокон, загрязненна	4	0	1	0	0	0	0	0	0	0	0	0	0	0	0	0	0	0	1	0	0	0	0	0	0	0	0	0	0	3	3
476	4 43 290 11 62 4	ткани фильтровальные из разнородных материалов в смеси	4	0	0	0	0	0	0	0	0	0	0	0	0	0	0	0	0	0	0	0	0	0	0	0	0	0	0	0	0	1	1
477	4 43 502 02 61 4	фильтры волокнистые на основе полипропиленовых волоко	4	0	0	0	0	0	0	0	0	0	0	0	0	0	0	0	0	0	0	0	0	0	0	0	0	0	0	0	0	3	4
478	4 43 511 02 61 4	фильтры волокнистые на основе полипропиленовых волоко	4	0	0	0	0	0	0	0	0	0	0	0	0	0	0	0	0	0	0	0	0	0	0	0	0	0	0	0	0	2	2
479	4 43 531 11 61 4	углеродное волокно, загрязненное нефтепродуктами (содерж	4	0	0	0	0	0	0	0	0	0	0	0	0	0	0	0	0	0	0	0	0	0	0	0	0	0	0	0	0	2	2
480	4 43 701 01 49 4	песок кварцевый фильтров очистки природной воды, загря	4	0	0	0	0	0	0	0	0	0	0	0	0	0	0	0	0	0	0	0	0	0	0	0	0	0	0	0	0	6	9
481	4 43 703 21 29 4	фильтрующая загрузка на основе алюмосиликата и сульфоуг	4	0	0	0	0	0	0	0	0	0	0	0	0	0	0	0	0	0	0	0	0	0	0	0	0	0	0	0	0	2	2
482	4 43 721 11 49 4	фильтрующая загрузка из пенополистирола, загрязненная не	4	0	0	0	0	0	0	0	0	0	0	0	0	0	0	0	0	0	0	0	0	0	0	0	0	0	0	0	0	4	12
483	4 43 751 02 49 4	керамзит, загрязненный нефтепродуктами (содержание нефт	4	0	2	2	0	0	0	0	0	0	0	0	0	2	0	0	0	0	2	0	0	0	0	0	0	0	0	0	0	8	14
484	4 43 761 02 49 4	фильтрующая загрузка из песка и гравия, загрязненная нефте	4	0	76	43	0	0	0	0	0	42	0	0	0	1	0	0	75	0	1	0	0	0	0	0	0	0	0	0	0	2	5
485	4 51 102 02 20 4	тара стеклянная от химических реактивов незагрязненная	4	0	0	0	0	0	0	0	0	0	0	0	0	0	0	0	0	0	0	0	0	0	0	0	0	0	0	0	0	2	3
486	4 51 441 01 29 4	отходы стеклолакоткани	4	0	0	8	0	0	0	0	0	0	0	0	0	0	0	0	0	0	0	0	0	0	0	0	0	0	0	8	0	1	1
487	4 55 320 01 20 4	отходы асбестовой бумаги	4	0	0	0	0	0	0	0	0	0	0	0	0	0	0	0	0	0	0	0	0	0	0	0	0	0	0	0	0	2	2
488	4 55 510 99 51 4	лом и отходы прочих изделий из асбоцемента незагрязнени	4	0	0	28	0	0	0	0	0	0	0	0	0	0	0	0	0	0	0	0	0	0	0	0	0	0	28	0	0	2	2
489	4 55 700 00 71 4	отходы резиноасбестовых изделий незагрязненные	4	0	19	5	0	0	0	0	0	4	0	0	0	0	0	0	1	0	12	0	0	0	7	6	0	0	0	0	0	2	2
490	4 55 901 01 61 4	изделия из фрикционных материалов на основе асбеста, исп	4	0	0	0	0	0	0	0	0	0	0	0	0	0	0	0	0	0	0	0	0	0	0	0	0	0	0	0	0	3	6
491	4 55 921 11 60 4	отходы асбеста при использовании асбестовых изделий тех	4	0	0	0	0	0	0	0	0	0	0	0	0	0	0	0	0	0	0	0	0	0	0	0	0	0	0	0	0	2	2
492	4 56 200 51 42 4	отходы абразивных материалов в виде пыли	4	0	1	1	0	0	0	0	0	0	0	0	0	0	0	0	0	0	0	0	0	0	1	0	0	0	0	0	0	1	4
493	4 56 200 52 41 4	отходы абразивных материалов в виде порошка	4	0	3	3	0	0	0	0	0	0	0	0	0	2	0	0	0	0	0	0	0	0	3	0	0	0	1	0	0	6	8
494	4 56 312 31 62 4	шерсть и войлок полировальные, загрязненные полимерами	4	0	0	0	0	0	0	0	0	0	0	0	0	0	0	0	0	0	0	0	0	0	0	0	0	0	0	0	0	2	3
495	4 57 112 01 20 4	отходы базальтового волокна и материалов на его основе	4	0	1	0	0	0	0	0	0	0	0	0	0	0	0	0	0	0	0	0	0	0	0	0	0	0	0	0	0	1	1
496	4 59 911 11 40 4	щебень известняковый, доломитовый, загрязненный нефте	4	0	2 296	2 296	0	0	0	0	0	0	0	0	0	2 296	0	0	0	0	2 296	0	0	0	0	0	0	0	0	0	0	1	1
497	4 61 010 03 20 4	отходы, содержащие незагрязненные черные металлы (в том	4	0	0	0	0	0	0	0	0	0	0	0	0	0	0	0	0	0	0	0	0	0	0	0	0	0	0	0	0	4	4
498	4 61 021 11 20 4	лом и отходы черных металлов в виде изделий, кусков соде	4	0	0	0	0	0	0	0	0	0	0	0	0	0	0	0	0	0	0	0	0	0	0	0	0	0	0	0	0	10	18
499	4 61 022 11 20 4	лом и отходы черных металлов несортированные с включен	4	0	2	0	0	0	0	0	0	0	0	0	0	0	0	0	2	0	0	0	0	0	0	0	0	0	0	0	0	1	1
500	4 61 221 11 52 4	диски для резки металлов стальные с покрытием из природ	4	0	0	0	0	0	0	0	0	0	0	0	0	0	0	0	0	0	0	0	0	0	0	0	0	0	0	0	0	2	2
501	4 62 011 14 20 4	лом и отходы, содержащие несортированные цветные метал	4	0	14	0	0	0	0	0	0	0	0	0	0	0	0	0	14	14	0	0	0	0	0	0	0	0	0	0	0	1	1
502	4 62 011 92 20 4	лом и отходы, содержащие несортированные цветные и чер	4	0	0	0	0	0	0	0	0	0	0	0	0	0	0	0	0	0	0	0	0	0	0	0	0	0	0	0	0	2	2
503	4 62 200 99 20 4	отходы, содержащие алюминий (в том числе алюминиевую	4	5	2	0	0	0	0	0	0	0	0	0	0	0	0	0	1	1	0	0	0	0	0	0	0	0	0	0	0	6	5	17
504	4 62 600 02 21 4	лом и отходы никеля и никелевых сплавов в кусковой форм	4	0	0	0	0	0	0	0	0	0	0	0	0	0	0	0	0	0	0	0	0	0	0	0	0	0	0	0	0	3	3
505	4 62 600 98 20 4	лом и отходы никеля и никелевых сплавов несортированны	4	1	6	65	0	0	0	0	0	0	0	0	0	0	0	0	6	0	65	0	0	0	0	0	0	0	0	0	0	1	2
506	4 62 700 99 20 4	лом и отходы олова несортированные	4	1	0	0	0	0	0	0	0	0	0	0	0	0	0	0	1	1	0	0	0	0	0	0	0	0	0	0	0	1	4
507	4 67 513 21 20 4	лом и отходы изделий, содержащих цветные и черные мета	4	0	0	0	0	0	0	0	0	0	0	0	0	0	0	0	0	0	0	0	0	0	0	0	0	0	0	0	0	5	10
508	4 68 101 02 20 4	лом и отходы черных металлов, загрязненные нефтепроду	4	0	0	0	0	0	0	0	0	0	0	0	0	0	0	0	0	0	0	0	0	0	0	0	0	0	0	0	0	1	1
509	4 68 111 02 51 4	тара из черных металлов, загрязненная нефтепродуктами (со	4	0	46	65	0	0	0	0	0	14	0	0	0	22	0	0	0	33	4	41	0	0	0	0	0	0	0	0	0	1	1
510	4 68 112 02 51 4	тара из черных металлов, загрязненная лакокрасочными мат	4	1	67	43	0	0	0	0	0	10	0	0	0	22	0	0	0	12	1	65	2	0	0	1	0	0	0	0	0	1	3
511	4 68 113 23 51 4	тара из черных металлов, загрязненная клеем органическим	4	0	4	0	0	0	0	0	0	0	0	0	0	0	0	0	0	0	4	0	0	0	0	0	0	0	0	0	0	1	1
512	4 68 114 11 51 4	тара из черных металлов, загрязненная смолами эпоксидны	4	0	0	0	0	0	0	0	0	0	0	0	0	0	0	0	0	0	0	0	0	0	0	0	0	0	0	0	0	5	7
513	4 68 115 21 51 4	тара из черных металлов, загрязненная органическими нега	4	0	0	1	0	0	0	0	0	0	0	0	0	0	0	0	0	0	0	0	0	0	0	0	0	0	0	0	0	6	6
514	4 68 121 11 51 4	лом и отходы стальных изделий, загрязненные лакокрасочн	4	0	5	0	0	0	0	0	0	0	0	0	0	0	0	0	0	5	5	0	0	0	0	0	0	0	0	0	0	3	6
515	4 68 122 11 50 4	тара жестяная консервная, загрязненная пищевыми продукт	4	0	0	0	0	0	0	0	0	0	0	0	0	0	0	0	0	0	0	0	0	0	0	0	0	0	0	0	0	1	4
516	4 68 201 11 29 4	лом и отходы цветных металлов несортированные с преиму	4	1	0	0	0	0	0	0	0	0	0	0	0	0	0	0	0	0	0	0	0	0	0	0	0	0	0	0	1	1	1
517	4 68 211 11 51 4	тара алюминиевая, загрязненная монтажной пеной	4	0	0	0	0	0	0	0	0	0	0	0	0	0	0	0	0	0	0	0	0	0	0	0	0	0	0	0	0	2	2
518	4 69 522 12 51 4	трубы стальные нефтепроводов отработанные с битумной и	4	0	2 786	0	0	0	0	0	0	0	0	0	0	0	0	2 327	2 327	0	0	0	0	0	0	0	0	0	0	459	4	7
519	4 69 522 13 51 4	трубы стальные нефтепроводов отработанные с полимерной	4	0	0	0	0	0	0	0	0	0	0	0	0	0	0	0	0	0	0	0	0	0	0	0	0	0	0	0	0	2	3
520	4 69 532 11 52 4	трубы стальные инженерных коммуникаций (кроме нефте-,	4	0	0	0	0	0	0	0	0	0	0	0	0	0	0	0	0	0	0	0	0	0	0	0	0	0	0	0	0	3	3
521	4 81 119 11 72 4	отходы электронных компонентов в смеси с преимуществен	4	0	0	0	0	0	0	0	0	0	0	0	0	0	0	0	0	0	0	0	0	0	0	0	0	0	0	0	0	2	5
522	4 81 121 11 52 4	платы электронные компьютерные, утратившие потребител	4	0	0	0	0	0	0	0	0	0	0	0	0	0	0	0	0	0	0	0	0	0	0	0	0	0	0	0	0	1	1
523	4 81 121 91 52 4	платы электронные (кроме компьютерных), утратившие пот	4	0	0	0	0	0	0	0	0	0	0	0	0	0	0	0	0	0	0	0	0	0	0	0	0	0	0	0	0	1	3
524	4 81 131 11 52 4	диски магнитные жесткие компьютерные, утратившие потр	4	0	0	0	0	0	0	0	0	0	0	0	0	0	0	0	0	0	0	0	0	0	0	0	0	0	0	0	0	1	4
525	4 81 200 00 00 0	Компьютеры и периферийное оборудование, утратившие по	4	0	0	0	0	0	0	0	0	0	0	0	0	0	0	0	0	0	0	0	0	0	0	0	0	0	0	0	0	1	1
526	4 81 201 01 52 4	системный блок компьютера, утративший потребительские	4	0	10	2	0	0	0	0	0	1	0	0	0	3	0	0	6	3	1	0	0	0	0	0	0	0	0	0	1	1	1
527	4 81 202 01 52 4	принтеры, сканеры, многофункциональные устройства (МФ	4	0	11	1	0	0	0	0	0	1	0	0	0	5	0	0	4	1	1	1	0	0	0	0	0	0	0	0	0	1	2
528	4 81 202 11 52 4	проекторы, подключаемые к компьютеру, утратившие потре	4	0	0	0	0	0	0	0	0	0	0	0	0	0	0	0	0	0	0	0	0	0	0	0	0	0	0	0	0	1	2
529	4 81 203 02 52 4	картриджи печатающих устройств с содержанием тонера ме	4	2	8	1	0	0	0	0	0	0	0	0	0	1	0	0	4	2	4	2	0	0	0	0	0	0	0	3	1	1	1
530	4 81 204 01 52 4	клавиатура, манипулятор «мышь» с соединительными прово	4	0	2	0	0	0	0	0	0	0	0	0	0	0	0	0	2	1	0	0	0	0	0	0	0	0	0	0	0	2	2
531	4 81 205 01 52 4	мониторы компьютерные плазменные, утратившие потребит	4	0	0	0	0	0	0	0	0	0	0	0	0	0	0	0	0	0	0	0	0	0	0	0	0	0	0	0	0	5	9
532	4 81 205 02 52 4	мониторы компьютерные жидкокристаллические, утративш	4	0	4	1	0	0

549	4 81 431 91 52 4	музыкальные центры, в том числе с функцией караоке, утрат	4	0	0	0	0	0	0	0	0	0	0	0	0	0	0	0	0	0	0	0	0	0	0	0	0	0	0	0	0	3	3
550	4 81 432 11 52 4	магнитофоны бытовые, утратившие потребительские свойст	4	0	0	0	0	0	0	0	0	0	0	0	0	0	0	0	0	0	0	0	0	0	0	0	0	0	0	0	0	3	4
551	4 81 432 21 52 4	диктофоны профессиональные, утратившие потребительски	4	0	0	0	0	0	0	0	0	0	0	0	0	0	0	0	0	0	0	0	0	0	0	0	0	0	0	0	0	3	12
552	4 81 433 11 52 4	видеокамеры бытовые, утратившие потребительские свойст	4	0	1	0	0	0	0	0	0	0	0	0	0	0	0	1	0	0	0	0	0	0	0	0	0	0	0	0	0	2	2
553	4 81 433 51 52 4	видеомагнитофоны бытовые, утратившие потребительские с	4	0	0	0	0	0	0	0	0	0	0	0	0	0	0	0	0	0	0	0	0	0	0	0	0	0	0	0	0	5	7
554	4 81 433 81 52 4	видеорегистраторы автомобильные, утратившие потребите	4	0	0	0	0	0	0	0	0	0	0	0	0	0	0	0	0	0	0	0	0	0	0	0	0	0	0	0	0	1	1
555	4 81 433 91 52 4	датчики и камеры автоматических систем охраны и видеона	4	0	0	0	0	0	0	0	0	0	0	0	0	0	0	0	0	0	0	0	0	0	0	0	0	0	0	0	0	2	2
556	4 81 441 21 52 4	микрофоны бытовые, утратившие потребительские свойства	4	0	0	0	0	0	0	0	0	0	0	0	0	0	0	0	0	0	0	0	0	0	0	0	0	0	0	0	0	1	2
557	4 81 442 31 52 4	оповещатели охранные, пожарные и охранно-пожарные, ут	4	0	0	0	0	0	0	0	0	0	0	0	0	0	0	0	0	0	0	0	0	0	0	0	0	0	0	0	0	3	5
558	4 81 581 11 52 4	часы настенные, утратившие потребительские свойства	4	0	0	0	0	0	0	0	0	0	0	0	0	0	0	0	0	0	0	0	0	0	0	0	0	0	0	0	0	5	8
559	4 81 751 11 52 4	фотоаппараты цифровые бытовые, утратившие потребитель	4	0	0	0	0	0	0	0	0	0	0	0	0	0	0	0	0	0	0	0	0	0	0	0	0	0	0	0	0	3	5
560	4 82 351 21 52 4	изделия электроустановочные в смеси, утратившие потреби	4	0	0	0	0	0	0	0	0	0	0	0	0	0	0	0	0	0	0	0	0	0	0	0	0	0	0	0	0	2	2
561	4 82 415 01 52 4	светодиодные лампы, утратившие потребительские свойств	4	0	1	0	0	0	0	0	0	0	0	0	0	0	0	0	0	0	0	0	0	0	0	0	0	0	0	0	1	2	2
562	4 82 427 11 52 4	светильники со светодиодными элементами в сборе, утрати	4	0	0	0	0	0	0	0	0	0	0	0	0	0	0	0	0	0	0	0	0	0	0	0	0	0	0	0	0	1	3
563	4 82 427 21 52 4	светильники для освещения жилых и общественных помещ	4	0	0	0	0	0	0	0	0	0	0	0	0	0	0	0	0	0	0	0	0	0	0	0	0	0	0	0	0	1	2
564	4 82 511 11 52 4	холодильники бытовые, не содержащие озоноразрушающих	4	0	3	0	0	0	0	0	0	0	0	0	0	0	0	2	0	1	1	0	0	0	0	0	0	0	0	0	0	1	1
565	4 82 512 11 52 4	машины посудомоечные бытовые, утратившие потребитель	4	0	0	0	0	0	0	0	0	0	0	0	0	0	0	0	0	0	0	0	0	0	0	0	0	0	0	0	0	1	1
566	4 82 513 11 52 4	машины стиральные бытовые, утратившие потребительские	4	0	0	0	0	0	0	0	0	0	0	0	0	0	0	0	0	0	0	0	0	0	0	0	0	0	0	0	0	1	1
567	4 82 514 11 52 4	машины сушильные бытовые, утратившие потребительские	4	0	0	0	0	0	0	0	0	0	0	0	0	0	0	0	0	0	0	0	0	0	0	0	0	0	0	0	0	1	1
568	4 82 515 11 52 4	вентилятор бытовой напольный, утративший потребитель	4	0	0	0	0	0	0	0	0	0	0	0	0	0	0	0	0	0	0	0	0	0	0	0	0	0	0	0	0	1	1
569	4 82 521 00 00 0	Приборы бытовые электромеханические со встроенным эле	4	0	0	0	0	0	0	0	0	0	0	0	0	0	0	0	0	0	0	0	0	0	0	0	0	0	0	0	0	1	1
570	4 82 521 11 52 4	пылесос, утративший потребительские свойства	4	0	0	0	0	0	0	0	0	0	0	0	0	0	0	0	0	0	0	0	0	0	0	0	0	0	0	0	0	2	2
571	4 82 524 11 52 4	электрочайник, утративший потребительские свойства	4	0	0	0	0	0	0	0	0	0	0	0	0	0	0	0	0	0	0	0	0	0	0	0	0	0	0	0	0	2	3
572	4 82 524 12 52 4	электрокофеварка утратившая потребительские свойства	4	0	0	0	0	0	0	0	0	0	0	0	0	0	0	0	0	0	0	0	0	0	0	0	0	0	0	0	0	3	5
573	4 82 524 21 52 4	водонагреватель бытовой, утративший потребительские сво	4	0	0	0	0	0	0	0	0	0	0	0	0	0	0	0	0	0	0	0	0	0	0	0	0	0	0	0	0	12	17
574	4 82 526 31 52 4	обогреватель масляный, утративший потребительские свой	4	0	0	0	0	0	0	0	0	0	0	0	0	0	0	0	0	0	0	0	0	0	0	0	0	0	0	0	0	7	16
575	4 82 527 11 52 4	печь микроволновая, утратившая потребительские свойства	4	0	0	0	0	0	0	0	0	0	0	0	0	0	0	0	0	0	0	0	0	0	0	0	0	0	0	0	0	6	10
576	4 82 528 11 52 4	печь электрическая бытовая, утратившая потребительские с	4	0	0	0	0	0	0	0	0	0	0	0	0	0	0	0	0	0	0	0	0	0	0	0	0	0	0	0	0	3	4
577	4 82 529 11 52 4	кулер для воды с охлаждением и нагревом, утративший пот	4	0	0	0	0	0	0	0	0	0	0	0	0	0	0	0	0	0	0	0	0	0	0	0	0	0	0	0	0	3	4
578	4 82 643 51 52 4	приборы электроизмерительные лабораторные переносные	4	0	0	0	0	0	0	0	0	0	0	0	0	0	0	0	0	0	0	0	0	0	0	0	0	0	0	0	0	1	1
579	4 82 650 00 00 0	Приборы для контроля прочих физических величин, утрати	4	0	0	0	0	0	0	0	0	0	0	0	0	0	0	0	0	0	0	0	0	0	0	0	0	0	0	0	0	1	1
580	4 82 691 11 52 4	приборы КИП и А и их части, утратившие потребительские	4	0	0	0	0	0	0	0	0	0	0	0	0	0	0	0	0	0	0	0	0	0	0	0	0	0	0	0	0	14	29
581	4 82 713 11 52 4	кондиционеры бытовые, не содержащие озоноразрушающи	4	0	4	0	0	0	0	0	0	0	0	0	0	0	0	2	2	2	1	0	0	0	0	0	0	0	0	0	0	2	2
582	4 82 713 15 52 4	сплит-системы кондиционирования бытовые, не содержащ	4	0	1	0	0	0	0	0	0	0	0	0	0	0	0	1	0	0	0	0	0	0	0	0	0	0	0	0	0	1	1
583	4 82 812 11 52 4	калькуляторы утратившие потребительские свойства	4	0	0	0	0	0	0	0	0	0	0	0	0	0	0	0	0	0	0	0	0	0	0	0	0	0	0	0	0	86	164
584	4 82 813 11 52 4	контрольно-кассовый аппарат, утративший потребительски	4	0	0	0	0	0	0	0	0	0	0	0	0	0	0	0	0	0	0	0	0	0	0	0	0	0	0	0	0	8	13
585	4 82 813 12 52 4	счетчики банкнот, утратившие потребительские свойства (к	4	0	0	0	0	0	0	0	0	0	0	0	0	0	0	0	0	0	0	0	0	0	0	0	0	0	0	0	0	12	17
586	4 82 813 13 52 4	темпокасса, утратившая потребительские свойства	4	0	1	0	0	0	1	0	0	0	1	0	0	0	0	0	0	1	1	0	0	0	0	0	0	0	0	0	0	9	15
587	4 82 823 11 52 4	машины копировальные для офисов, утратившие потребите	4	0	0	0	0	0	0	0	0	0	0	0	0	0	0	0	0	0	0	0	0	0	0	0	0	0	0	0	0	1	2
588	4 82 823 71 52 4	уничтожитель бумаг (шредер), утративший потребительские	4	0	1	0	0	0	0	0	0	0	0	0	0	0	0	0	0	0	0	0	0	0	0	0	0	0	0	0	0	1	1
589	4 82 895 11 52 4	детекторы валют, утратившие потребительские свойства (кр	4	0	0	0	0	0	0	0	0	0	0	0	0	0	0	0	0	0	0	0	0	0	0	0	0	0	0	0	0	2	2
590	4 82 911 12 52 4	электроинструменты для сверления отверстий и закручива	4	0	0	0	0	0	0	0	0	0	0	0	0	0	0	0	0	0	0	0	0	0	0	0	0	0	0	0	0	3	4
591	4 82 911 13 52 4	угловая шлифовальная машина, утратившая потребительски	4	0	0	0	0	0	0	0	0	0	0	0	0	0	0	0	0	0	0	0	0	0	0	0	0	0	0	0	0	9	17
592	4 84 521 11 52 4	бензопила, утратившая потребительские свойства	4	0	0	0	0	0	0	0	0	0	0	0	0	0	0	0	0	0	0	0	0	0	0	0	0	0	0	0	0	3	5
593	4 84 553 11 52 4	инструмент электромонтажный, утративший потребительск	4	0	0	0	0	0	0	0	0	0	0	0	0	0	0	0	0	0	0	0	0	0	0	0	0	0	0	0	0	142	325
594	4 88 291 11 52 4	машина переплетная, утратившая потребительские свойства	4	0	0	0	0	0	0	0	0	0	0	0	0	0	0	0	0	0	0	0	0	0	0	0	0	0	0	0	0	1	1
595	4 88 291 21 52 4	ламинатор, утративший потребительские свойства	4	0	0	0	0	0	0	0	0	0	0	0	0	0	0	0	0	0	0	0	0	0	0	0	0	0	0	0	0	1	3
596	4 89 221 11 52 4	огнетушители самосрабатывающие порошковые, утративши	4	0	8	4	0	0	0	0	0	0	0	0	0	0	0	0	0	0	0	0	0	0	0	0	0	7	0	0	0	1	2
597	4 89 221 21 52 4	огнетушители углекислотные, утратившие потребительские	4	0	2	1	0	0	0	0	0	0	0	0	0	0	0	0	0	0	0	0	0	0	0	0	0	1	0	0	0	1	3
598	4 89 222 12 52 4	рукава пожарные из натуральных волокон с резиновым пок	4	0	0	0	0	0	0	0	0	0	0	0	0	0	0	0	0	0	0	0	0	0	0	0	0	0	0	0	0	1	2
599	4 91 102 01 52 4	коробки фильтрующе поглощающие противогазов, утративш	4	0	0	0	0	0	0	0	0	0	0	0	0	0	0	0	0	0	0	0	0	0	0	0	0	0	0	0	0	1	2
600	4 91 102 21 52 4	противогазы в комплекте, утратившие потребительские сво	4	0	2	2	0	0	0	0	0	0	0	0	0	0	0	0	0	0	0	0	0	0	0	0	0	2	0	0	0	2	3
601	4 91 103 21 52 4	респираторы фильтрующие противогазоаэрозольные, утрати	4	0	4	2	0	0	0	0	0	0	0	0	0	0	0	0	0	0	0	0	0	0	0	0	0	4	0	0	0	7	10
602	4 91 104 11 52 4	средства индивидуальной защиты лица и/или глаз на полим	4	0	9	0	0	0	0	0	0	0	0	0	0	0	0	0	0	0	0	0	0	0	0	0	0	9	0	0	0	2	5
603	4 91 105 11 52 4	средства индивидуальной защиты глаз рук органов слухав	4	0	5	1	0	0	0	0	0	0	0	0	0	0	0	0	0	0	0	0	0	0	0	0	0	4	0	0	0	6	10
604	4 92 111 11 72 4	отходы мебели деревянной офисной	4	0	34	36	0	0	10	0	0	0	10	0	0	0	0	0	0	20	20	0	0	0	0	16	0	0	0	0	34	0	1	2
605	4 92 111 81 52 4	отходы мебели из разнородных материалов	4	0	60	17	0	0	0	0	0	0	0	0	0	0	1	1	51	0	1	1	0	0	0	14	1	0	0	0	9	0	1	1
606	6 11 400 01 20 4	зола шлаковая смесь от сжигания углей малоопасная	4	0	0	19	0	0	0	0	0	0	0	0	0	0	0	0	0	0	0	0	0	0	0	0	0	0	0	0	19	0	1	1
607	6 12 282 11 30 4	отходы минеральных солей при регенерации натрий-катио	4	0	2	0	0	0	0	0	0	0	0	0	0	0	0	0	0	0	0	0	0	0	0	0	0	2	0	0	0	0	2	5
608	6 18 211 01 20 4	отходы механической очистки внутренних поверхностей ко	4	0	3	0	0	0	0	0	0	0	0	0	0	0	0	0	0	0	0	0	0	0	0	0	0	2	0	0	0	0	1	1
609	6 18 311 11 10 4	отходы химической очистки котельно-теплового оборудова	4	0	0	0	0	0	0	0	0	0	0	0	0	0	0	0	0	0	0	0	0	0	0	0	0	0	0	0	0	1	2
610	6 18 902 02 20 4	золосажевые отложения при очистке оборудования ТЭС, ТЭ	4	0	0	1	0	0	0	0	0	0	0	0	0	0	0	0	0	0	0	0	0	0	0	0	0	0	0	0	1	1	1
611	6 19 211 11 39 4	отходы очистки воздуховодов вентиляционных систем ТЭС	4	0	3	0	0	0	0	0	0	0	0	0	0	0	0	0	0	0	0	0	0	0	0	0	0	0	0	0	3	0	42	87
612	6 43 131 11 31 4	конденсат цикла регенерации осушителя газообразного топ	4	0	0	0	0	0	0	0	0	0	0	0	0	0	0	0	0	0	0	0	0	0	0	0	0	0	0	0	0	1	1
613	7 10 111 11 39 4	осадок промывных вод песчано-гравийных фильтров очист	4	0	23	0	0	0	0	0	0	0	0	0	0	0	0	0	0	0	0	0	0	0	0	0	0	23	0	0	0	1	1
614	7 10 207 21 39 4	отходы зачистки емкостей хранения, приготовления раство	4	0	0	0	0	0	0	0	0	0	0	0	0	0	0	0	0	0	0	0	0	0	0	0	0	0	0	0	0	4	9
615	7 10 212 01 49 4	сульфогипсовый отработанный при водоподготовке	4	0	10	3	0	0	0	0	0	0	0	0	0	0	0	0	0	0	0	0	0	0	0	10	0	0	0	0	3	0	4	9
616	7 10 213 21 51 4	фильтрующие элементы из полипропилена, отработанные п	4	0	9	2	0	0	0	0	0	0	0	0	0	0	0	0	0	0	0	0	0	0	0	9	0	0	0	0	2	0	1	2
617	7 21 000 01 71 4	мусор с защитных решеток дождевой (ливневой) канализац	4	0	6	6	0	0	0	0	0	0	0	0	0	0	0	0	0	0	0	0	0	0	0	6	0	0	0	0	6	0	1	4
618	7 21 100 01 39 4	осадок очистных сооружений дождевой (ливневой) канали	4	0	11	11	0	0	0	0	0	0	0	0	0	0	0	0	0	0	0	0	0	0	0	11	0	0	0	0	11	0	7	10
619	7 21 800 01 39 4	отходы (шлам) при очистке сетей, колодцев дождевой (ливн	4	0	1	1	0	0	0	0	0	0	0	0	0	0	0	0	0	0	0	0	0	0	0	1	0	0	0	0	1	0	4	9
620	7 21 821 11 39 4	отходы зачистки прудов-испарителей системы очистки дож	4	0	0	0	0	0	0	0	0	0	0	0	0	0	0	0	0	0	0	0	0	0	0	0	0	0	0	0	0	0	1	4
621	7 22 101 01 71 4	мусор с защитных решеток хозяйственно-бытовой и смешан	4	1	471	24	0	0	0	0	0	0	0	0	0	0	0	0	0	0	0	0	0	0	0	470	0	0	0	0	24	3	14	26
622	7 22 102 01 39 4	осадок с песколовок при очистке хозяйственно-бытовых и с	4	2	1 102	0	0	0	0	0	0	0	0	0	0	0	0	0	0	0	0	0	0	0	0	1 095	0	0	0	0	9	1	2
623	7 22 109 01 39 4	осадки с песколовок и отстойников при механической очис	4	16	4	0	0	0	0	0	0	0	0	0	0	0	0	0	0	0	0	0	0	0	0	0	0	0	0	0	20	3	4
624	7 22 125 11 39 4	осадки при механической очистке хозяйственно-бытовых и	4	0	1	0	0	0	0	0	0	0	0	0	0	0	0	0	0	0	0	0	0	0	0	1	0	0	0	0	0	4	6
625	7 22 200 01 39 4	ил избыточный биологических очистных сооружений хозяй	4	19	39	14	0	0	0	0	0	0	0	0	0	0	0	0	0	0	0	30	0	0	0	5	0	0	0	0	10	27	1	1
626	7 22 201 11 39 4	ил избыточный биологических очистных сооружений в сме	4	180 303	33 437	0	0	0	0	0	0	0	0	0	0	0	0	0	0	0	0	0	0	0	20 123	0	0	0	0	0	193 617	1	1
627	7 22 421 11 39 4	смесь осадков механической и биологической очистки хозя	4	0	2 143	0	0	0	23	0	0	0	0	0	0	0	0	0	0	0	0	0	0	0	0	2 148	0	0	0	0	0	18	51	97
628	7 22 800 01 39 4	отходы (шлам) при очистке сетей, колодцев хозяйственно-б	4	0	11	44	0	0	7	0	0	0	0	10	0	0	0	0	0	0	10	0	0	0	0	11	0	0	0	0	31	0	1	1
629	7 23 101 01 39 4	осадок (шлам) механической очистки нефтесодержащих сто	4	0	20	2	0	0	0	0	0	0	0	2	0	0	0	0	0	0	3	0	0	0	0	17	0	0	0	0	0	0	2	3
630	7 23 102 02 39 4	осадок механической очистки нефтесодержащих сточных во	4	0	24	177	0	0	0	0	0	0	86	0	0	0	6	0	0	0	98	0	12	0	0	0	0	0	0	0	0	0	1	2
631	7 23 121 11 39 4	осадок механической очистки смеси сточных вод мойки авт	4	0	0	0	0	0	0	0	0	0	0	0	0	0	0	0	0	0	0	0	0	0	0	0	0	0	0	0	0	0	2	3
632	7 23 200 01 39 4	ил избыточный биологических очистных сооружений нефте	4	6	0	0	0	0	0	0	0	0	0	0	0	0	0	0	0	0	0	0	0	0	0	0	0	0	0	0	6	1	3
633	7 23 301 02 39 4	осадок (шлам) флотационной очистки нефтесодержащих сто	4	0	21	26	0	0	0	0	0	0	13	0	0	0	1	0	0	0	33	20	1	0	0	0	0	0	0	0	0	1	1
634	7 29 010 11 39 4	осадок механической очистки смеси ливневых и производст	4	0	3	11	0	0	0	0	0	0	0	0	0	0	0	0	0	0	0	0	0	0	0	14	0	0	0	0	0	0	2	3
635	7 31 000 00 00 0	Отходы коммунальные твердые	4	89	181	0	0	0	179	0	179	179	89	0	0	0	0	92	0	0	0	0	0	0	0	0	0	0	0	0	0	268	1	1
636	7 31 110 01 72 4	отходы из жилищ несортированные (исключая крупногабар	4	16 326	39 246	384 344	0	0	7 029	0	0	11 748	0	0	0	290 276	0	0	0	0	0	0	0	0	0	0	0	0	0	0	139 569	5 351	2	2
637	7 31 200 01 72 4	мусор и смет уличный	4	0	3 965	3 822	0	0	388	0	0	0	315	0	0	0	3 766	0	0	0	0	0	0	0	0	0	0	0	0	0	4 018	76	2	3
638	7 31 205 11 72 4	отходы от уборки прибордюрной зоны автомобильных доро	4	0	54	0	0	0	0	0	0	0	0	0	0	0	48	0	0	0	0	0	0	0	0	0	0	0	0	0	6	0	1	1
639	7 31 931 11 72 4	отходы при ликвидации свалок твердых коммунальных отхо	4	0	165	0	0	0	0	0	0	0	0	0	0	0	165	0	0	0	0	0	0	0	0	0	0	0	0	0	0	0	1	4
640	7 32 100 01 30 4	отходы (осадки) из выгребных ям	4	2	20 027	38 986	0	0	0	0	0	0	0	0	0	0	0	0	0	48	48	58 730	0	0	0	232	0	0	0	0	5	1	1
641	7 32 101 01 30 4	отходы коммунальные жидкие неканализованных объектов	4	0	26	21 682	0	0	0	0	0	0	0	0	0	0	0	0	0	0	0	21 708	0	0	0	0	0	0	0	0	0	1	1
642	7 32 102 11 72 4	твердые отходы дворовых помойниц неканализованных до	4	0	4	0	0	0	0	0	0	0	0	0	0	0	0	0	0	0	0	0	0	0	0	0	0	0	0	0	4	0	6	7
643	7 32 103 11 39 4	отходы очистки септиков для очистки хозяйственно-бытовы	4	0	0	0	0	0	0	0	0	0	0	0	0	0	0	0	0	0	0	0	0	0	0	0	0	0	0	0	0	0	21	36
644	7 32 221 01 30 4	жидкие отходы оч

661	7 36 100 02 72 4	отходы кухонь и организаций общественного питания несор	4	4	900	192	0	0	0	0	0	0	0	0	0	0	0	7	23	0	0	0	0	0	0	0	143	0	0	0	0	921	0	3	6
662	7 36 101 01 39 4	отходы жиров при разгрузке жироуловителей	4	0	1 112	1 554	0	0	0	0	0	0	0	0	0	777	0	0	0	173	0	1 716	0	0	0	0	0	0	0	0	0	0	0	12	23
663	7 36 110 01 31 4	масла растительные отработанные при приготовлении пищ	4	0	46	0	0	0	0	0	0	0	0	0	0	0	0	0	0	44	44	2	0	0	0	0	0	0	0	0	0	0	1	1	2
664	7 36 111 11 32 4	отходы фритюра на основе растительного масла	4	0	11	0	0	0	0	0	0	0	0	0	0	0	0	7	0	0	0	0	0	0	0	0	0	0	0	0	0	0	4	1	1
665	7 36 210 01 72 4	отходы (мусор) от уборки помещений гостиниц, отелей и др	4	0	272	5	0	0	0	0	0	0	0	0	0	0	171	0	0	16	0	0	0	0	0	0	0	0	0	0	0	90	0	1	2
666	7 39 101 12 39 4	фильтрат полигонов захоронения твердых коммунальных от	4	0	1	0	0	0	0	0	0	0	0	0	0	0	0	0	0	0	0	1	0	0	0	0	0	0	0	0	0	0	0	4	5
667	7 39 103 11 39 4	отходы очистки дренажных канав, прудов-накопителей фил	4	0	1	0	0	0	0	0	0	0	0	0	0	1	0	0	0	0	0	0	0	0	0	0	0	0	0	0	0	0	0	4	7
668	7 39 410 01 72 4	отходы (мусор) от уборки помещений парикмахерских сало	4	0	38	330	0	0	0	0	0	0	0	0	0	0	325	0	0	0	0	0	0	0	0	0	0	0	0	0	0	43	0	8	15
669	7 39 411 31 72 4	отходы ватных дисков, палочек, салфеток с остатками косме	4	0	1	0	0	0	0	0	0	0	0	0	0	0	0	0	0	0	0	0	0	0	0	0	0	0	0	0	0	1	0	1	1
670	7 39 511 01 29 4	отходы (ворс) очистки фильтров сушильных машин при чис	4	0	1	0	0	0	0	0	0	0	0	0	0	0	0	0	0	0	0	0	0	0	0	0	1	0	0	0	0	0	0	84	164
671	7 39 539 11 39 4	отходы химической чистки одежды, текстильных и меховых	4	0	0	0	0	0	0	0	0	0	0	0	0	0	0	0	0	0	0	0	0	0	0	0	0	0	0	0	0	0	0	89	174
672	7 39 911 01 72 4	отходы (мусор) от уборки полосы отвода и придорожной по	4	0	3	962	0	0	0	0	0	0	0	0	0	0	0	0	0	0	0	0	0	0	0	0	3	0	0	0	0	962	0	4	10
673	7 41 114 11 72 4	отходы полиэтилена, извлеченные при сортировке твердых	4	151	0	0	0	0	0	110	0	0	0	0	0	0	0	0	0	103	0	0	0	0	0	0	0	0	0	0	0	0	158	5	9
674	7 41 116 11 72 4	отходы черных металлов, извлеченные при сортировке твер	4	9	0	0	0	0	0	21	0	0	0	0	0	0	0	0	0	8	0	0	0	0	0	0	0	0	0	0	0	0	22	104	209
675	7 41 119 11 72 4	остатки сортировки твердых коммунальных отходов при со	4	0	0	0	0	0	0	4 100	0	0	0	0	0	0	0	0	0	0	0	0	0	0	0	0	0	0	0	0	0	4 100	0	97	187
676	7 41 211 11 71 4	смесь отходов из жилищ крупногабаритных и отходов строи	4	0	118	0	0	0	0	0	0	0	0	0	0	0	0	0	0	0	0	39	0	0	0	0	78	0	0	0	0	0	0	4	14
677	7 41 314 11 72 4	отходы резины, резиновых изделий при демонтаже техники	4	0	2	4	0	0	0	0	1	0	0	0	0	1	0	0	0	0	0	0	0	0	0	0	4	0	0	0	0	1	0	79	176
678	7 41 314 41 72 4	отходы пластмасс при демонтаже техники и оборудования,	4	0	0	0	0	0	0	4	0	0	0	0	0	4	0	0	0	0	0	0	0	0	0	0	0	0	0	0	0	0	0	7	25
679	7 41 316 11 72 4	отходы керамики и фарфора при демонтаже техники и обору	4	0	0	0	0	0	0	0	0	0	0	0	0	0	0	0	0	0	0	0	0	0	0	0	0	0	0	0	0	0	0	17	39
680	7 41 343 11 72 4	отходы (остатки) демонтажа бытовой техники, компьютерн	4	0	0	0	0	0	0	0	0	0	0	0	0	0	0	0	0	0	0	0	0	0	0	0	0	0	0	0	0	0	0	3	17
681	7 47 119 11 40 4	зола от сжигания отходов потребления на производстве, по	4	0	0	2	0	0	0	0	0	0	0	0	0	0	0	0	0	0	0	0	0	0	0	0	0	0	0	0	0	2	0	1	1
682	7 47 211 11 20 4	твердые остатки от сжигания смеси нефтесодержащих отход	4	0	0	59	0	0	0	0	0	0	0	0	0	59	0	0	0	0	0	0	0	0	0	0	0	0	0	0	0	0	0	1	1
683	7 47 301 01 39 4	осадок нейтрализации сернокислотного электролита	4	0	0	0	0	0	0	0	0	0	0	0	0	0	0	0	0	0	0	0	0	0	0	0	0	0	0	0	0	0	0	2	2
684	7 47 800 00 00 0	Отходы при обезвреживании биологических и медицинских	4	0	0	0	0	0	0	0	0	0	0	0	0	0	0	0	0	0	0	0	0	0	0	0	0	0	0	0	0	0	0	1	2
685	7 47 841 11 49 4	зола от сжигания медицинских отходов, содержащая преиму	4	0	10	1	0	0	0	0	0	0	0	0	0	0	0	0	0	0	0	1	0	0	0	0	9	0	0	0	0	1	0	21	45
686	7 47 844 21 71 4	отходы обезвреживания медицинских отходов классов А, Б,	4	0	4	0	0	0	0	0	0	0	0	0	0	0	0	0	0	4	0	0	0	0	0	0	0	0	0	0	0	0	0	24	45
687	7 47 893 11 40 4	отходы «сухой» очистки выбросов от сжигания биологичес	4	0	0	0	0	0	0	0	0	0	0	0	0	0	0	0	0	0	0	0	0	0	0	0	0	0	0	0	0	0	0	9	14
688	7 47 981 99 20 4	золы и шлак из инсинераторов и установок термической об	4	0	3	3	0	0	0	0	0	0	0	0	0	0	0	0	0	0	0	0	0	0	0	0	3	0	0	0	0	3	0	6	8
689	8 11 111 11 49 4	отходы грунта при проведении открытых земляных работ м	4	0	0	2	0	0	0	0	0	0	0	0	0	0	0	0	0	0	0	0	0	0	0	0	0	0	0	0	0	2	0	2	2
690	8 12 101 01 72 4	древесные отходы от сноса и разборки зданий	4	0	158	1 422	0	0	0	0	0	0	0	0	0	0	1 350	0	0	0	0	0	0	0	0	0	158	0	0	0	0	72	0	2	2
691	8 12 901 01 72 4	мусор от сноса и разборки зданий несортированный	4	0	1 361	6 641	0	0	0	0	0	0	0	0	0	0	5 359	0	0	0	0	0	0	0	0	0	1 366	0	0	0	0	1 277	0	9	15
692	8 22 231 11 20 4	отходы бетона, загрязненные нефтью или нефтепродуктами	4	0	0	0	0	0	0	0	0	0	0	0	0	0	0	0	0	0	0	0	0	0	0	0	0	0	0	0	0	0	0	11	13
693	8 22 401 01 21 4	отходы затвердевшего строительного раствора в кусковой ф	4	0	2	0	0	0	0	0	0	0	0	0	0	0	0	0	0	0	0	0	0	0	0	0	2	0	0	0	0	0	0	1	2
694	8 22 911 11 20 4	лом бетонных, железобетонных изделий в смеси при демон	4	0	646	4 782	0	0	0	0	0	0	0	0	0	0	0	0	0	0	0	0	0	0	0	0	646	0	0	0	0	4 782	0	5	7
695	8 24 110 01 20 4	обрезь и лом гипсокартонных листов	4	0	1	20	0	0	0	0	0	0	0	0	0	0	0	0	0	0	0	0	0	0	0	0	1	0	0	0	0	20	0	1	5
696	8 24 110 02 20 4	лом пазогребневых плит незагрязненный	4	0	1	0	0	0	0	0	0	0	0	0	0	0	0	0	0	0	0	0	0	0	0	0	1	0	0	0	0	0	0	1	5
697	8 24 900 01 29 4	отходы шпатлевки	4	0	0	0	0	0	0	0	0	0	0	0	0	0	0	0	0	0	0	0	0	0	0	0	0	0	0	0	0	0	0	2	6
698	8 24 911 11 20 4	отходы штукатурки затвердевшей малоопасные	4	0	8	13	0	0	0	0	0	0	0	0	0	0	0	0	0	0	0	0	0	0	0	0	20	0	0	0	0	0	0	3	6
699	8 26 141 31 71 4	отходы битумно-полимерной изоляции трубопроводов	4	0	0	0	0	0	0	0	0	0	0	0	0	0	0	0	0	0	0	0	0	0	0	0	0	0	0	0	0	0	0	4	9
700	8 26 210 01 51 4	отходы рубероида	4	0	15	45	0	0	0	0	0	0	0	0	0	0	0	0	0	0	0	0	0	0	0	0	15	0	0	0	0	45	0	1	5
701	8 26 220 01 51 4	отходы толи	4	0	5	5	0	0	0	0	0	0	0	0	0	0	0	0	0	0	0	0	0	0	0	0	5	0	0	0	0	5	0	3	8
702	8 26 341 11 20 4	отходы гидроизоляционных материалов на основе стеклово	4	0	1	4	0	0	0	0	0	0	0	0	0	0	0	0	0	0	0	0	0	0	0	0	1	0	0	0	0	4	0	4	9
703	8 27 100 01 51 4	отходы линолеума незагрязненные	4	0	6	21	0	0	0	0	0	0	0	0	0	0	0	0	0	0	0	0	0	0	0	0	4	0	0	0	0	23	0	3	3
704	8 27 311 11 50 4	отходы труб полимерных при замене, ремонте инженерных	4	0	2	1	0	0	0	0	0	0	0	0	0	0	0	0	0	0	0	0	0	0	0	0	3	1	0	0	0	0	0	2	2
705	8 27 990 01 72 4	смесь незагрязненных строительных материалов на основе	4	0	0	720	0	0	0	0	0	0	0	0	0	0	720	0	0	0	0	0	0	0	0	0	0	0	0	0	0	0	0	4	8
706	8 29 171 11 71 4	отходы кровельных и изоляционных материалов в смеси пр	4	0	2	0	0	0	0	0	0	0	0	0	0	0	0	0	0	0	0	0	0	0	0	0	2	0	0	0	0	0	0	3	7
707	8 30 200 01 71 4	лом асфальтовых и асфальтобетонных покрытий	4	0	22	662	0	0	0	0	0	0	0	0	0	0	0	0	0	22	0	0	0	0	0	0	0	0	0	0	0	662	0	2	12
708	8 41 111 11 51 4	шпалы железнодорожные деревянные, пропитанные маслян	4	0	60	65	0	0	0	0	0	0	0	0	0	65	0	0	0	0	0	49	0	0	0	0	11	0	0	0	0	0	0	2	12
709	8 41 211 11 52 4	шпалы железнодорожные железобетонные отработанные	4	0	0	0	0	0	0	0	0	0	0	0	0	0	0	0	0	0	0	0	0	0	0	0	0	0	0	0	0	0	0	3	15
710	8 90 000 01 72 4	отходы (мусор) от строительных и ремонтных работ	4	0	1 641	2 391	0	0	0	0	0	0	0	0	0	0	2	0	0	1	0	0	0	0	0	0	1 732	0	0	0	0	2 296	1	1	2
711	8 90 031 21 72 4	отходы строительных материалов на основе полипропилена	4	0	4	0	0	0	0	0	0	0	0	0	0	0	0	0	0	0	0	0	0	0	0	0	4	0	0	0	0	0	0	4	12
712	8 91 110 02 52 4	инструменты лакокрасочные (кисти, валики), загрязненные	4	0	2	1	0	0	0	0	0	0	0	0	0	1	0	0	0	0	0	2	1	0	0	0	0	0	0	0	0	0	0	2	7
713	8 91 111 11 52 4	пневмораспылители, отработанные при окрасочных работа	4	0	0	0	0	0	0	0	0	0	0	0	0	0	0	0	0	0	0	0	0	0	0	0	0	0	0	0	0	0	0	15	25
714	8 92 110 02 60 4	обтирочный материал, загрязненный лакокрасочными мате	4	0	77	41	0	0	0	0	0	0	0	0	0	39	0	0	0	1	0	76	0	0	0	0	1	0	0	0	0	0	0	2	4
715	9 11 200 03 39 4	отходы от зачистки оборудования для транспортирования, у	4	0	33	0	0	0	0	0	0	0	0	0	0	0	0	0	0	0	0	33	33	0	0	0	0	0	0	0	0	0	0	2	3
716	9 18 302 11 31 4	вода системы охлаждения компрессорных установок, загряз	4	0	35	0	0	0	0	0	0	0	0	0	0	0	0	0	0	0	0	35	35	0	0	0	0	0	0	0	0	0	0	1	2
717	9 18 302 61 52 4	фильтры кассетные очистки всасываемого воздуха воздушн	4	0	0	0	0	0	0	0	0	0	0	0	0	0	0	0	0	0	0	0	0	0	0	0	0	0	0	0	0	0	0	5	9
718	9 18 302 66 52 4	фильтры воздушные компрессорных установок в полимерно	4	0	0	0	0	0	0	0	0	0	0	0	0	0	0	0	0	0	0	0	0	0	0	0	0	0	0	0	0	0	0	61	114
719	9 18 302 82 52 4	фильтры очистки масла компрессорных установок отработа	4	0	0	0	0	0	0	0	0	0	0	0	0	0	0	0	0	0	0	0	0	0	0	0	0	0	0	0	0	0	0	1	1
720	9 18 502 01 10 4	отходы холодильного агента на основе аммиака	4	0	0	0	0	0	0	0	0	0	0	0	0	0	0	0	0	0	0	0	0	0	0	0	0	0	0	0	0	0	0	55	111
721	9 18 611 02 52 4	фильтры воздушные электрогенераторных установок отрабо	4	0	0	0	0	0	0	0	0	0	0	0	0	0	0	0	0	0	0	0	0	0	0	0	0	0	0	0	0	0	0	17	45
722	9 18 905 11 52 4	фильтры воздушные дизельных двигателей отработанные	4	0	0	0	0	0	0	0	0	0	0	0	0	0	0	0	0	0	0	0	0	0	0	0	0	0	0	0	0	0	0	1	2
723	9 19 100 02 20 4	шлак сварочный	4	0	12	7	0	0	0	0	0	0	0	0	0	0	0	0	0	0	0	0	0	0	0	0	13	0	0	0	0	6	0	14	25
724	9 19 111 11 40 4	окалина при сварке черных металлов	4	0	0	0	0	0	0	0	0	0	0	0	0	0	0	0	0	0	0	0	0	0	0	0	0	0	0	0	0	0	0	1	1
725	9 19 111 31 39 4	отходы разложения карбида кальция при получении ацетил	4	0	0	0	0	0	0	0	0	0	0	0	0	0	0	0	0	0	0	0	0	0	0	0	0	0	0	0	0	0	0	2	2
726	9 19 131 11 20 4	отходы флюса сварочного и/или наплавочного марганцево-	4	0	0	0	0	0	0	0	0	0	0	0	0	0	0	0	0	0	0	0	0	0	0	0	0	0	0	0	0	0	0	1	1
727	9 19 201 02 39 4	песок, загрязненный нефтью или нефтепродуктами (содерж	4	1	25	460	0	0	0	0	0	42	0	0	391	0	0	0	48	0	5	2	0	0	0	0	0	0	0	0	0	0	0	3	6
728	9 19 202 02 60 4	сальниковая набивка асбесто-графитовая промасленная (со	4	0	0	0	0	0	0	0	0	0	0	0	0	0	0	0	0	0	0	0	0	0	0	0	0	0	0	0	0	0	0	1	1
729	9 19 204 02 60 4	обтирочный материал, загрязненный нефтью или нефтепро	4	0	9	68	9	0	0	0	0	27	0	0	4	0	0	0	29	1	17	10	0	0	0	0	0	0	0	0	0	0	0	1	1
730	9 19 205 02 39 4	опилки и стружка древесные, загрязненные нефтью или неф	4	0	5	3	0	0	0	0	0	1	0	0	2	0	0	0	2	1	4	1	0	0	0	0	0	0	0	0	0	0	0	12	28
731	9 19 206 11 43 4	опилки древесные, загрязненные связующими смолами	4	0	0	0	0	0	0	0	0	0	0	0	0	0	0	0	0	0	0	0	0	0	0	0	0	0	0	0	0	0	0	1	2
732	9 19 302 51 60 4	обтирочный материал, загрязненный синтетическими смол	4	0	0	0	0	0	0	0	0	0	0	0	0	0	0	0	0	0	0	0	0	0	0	0	0	0	0	0	0	0	0	2	2
733	9 19 302 61 60 4	обтирочный материал, загрязненный канифолью	4	0	0	0	0	0	0	0	0	0	0	0	0	0	0	0	0	0	0	0	0	0	0	0	0	0	0	0	0	0	0	1	1
734	9 20 310 02 52 4	тормозные колодки отработанные с остатками накладок асб	4	0	4	2	0	0	0	0	0	0	0	0	0	1	0	0	0	0	0	1	0	0	0	0	3	0	0	0	0	1	0	9	10
735	9 20 311 03 52 4	тормозные колодки с остатками накладок, не содержащих ас	4	0	4	4	0	0	0	0	0	0	0	0	0	4	0	0	0	0	0	4	0	0	0	0	0	0	0	0	0	0	0	1	1
736	9 21 110 01 50 4	шины пневматические автомобильные отработанные	4	2	85	66	0	0	0	0	0	52	0	0	10	0	0	0	44	10	43	21	0	0	0	0	0	0	1	0	0	3	5	9
737	9 21 112 11 52 4	шины резиновые сплошные или полупневматические отраб	4	0	0	2	0	0	0	0	0	2	0	0	0	0	0	0	0	0	0	0	0	0	0	0	0	0	0	0	0	0	0	4	7
738	9 21 120 01 50 4	камеры пневматических шин автомобильных отработанные	4	0	12	23	0	0	0	0	0	1	0	0	0	21	0	0	6	4	2	0	0	0	0	0	0	0	0	0	0	5	1	3
739	9 21 130 01 50 4	покрышки пневматических шин с тканевым кордом отработ	4	0	33	8	0	0	0	0	0	3	0	0	4	0	1	0	19	6	14	2	0	0	0	0	0	0	0	0	0	0	1	5	7
740	9 21 130 02 50 4	покрышки пневматических шин с металлическим кордом от	4	12	291	127	23	0	0	0	0	92	0	0	18	0	22	22	77	36	176	86	0	0	0	0	2	0	0	0	0	0	43	9	17
741	9 21 301 01 52 4	фильтры воздушные автотранспортных средств отработанн	4	0	7	7	1	0	0	0	0	2	0	0	2	0	0	0	0	0	7	3	0	0	0	0	0	0	0	0	0	2	0	4	4
742	9 21 523 11 70 4	отходы автомобильных шумоизоляционных материалов в с	4	0	0	143	0	0	0	0	0	0	0	0	122	0	21	0	0	0	0	0	0	0	0	0	0	0	0	0	0	0	0	12	34
743	9 21 524 11 70 4	детали автомобильные из разнородных пластмасс в смеси,	4	0	0	0	0	0	0	0	0	0	0	0	0	0	0	0	0	0	0	0	0	0	0	0	0	0	0	0	0	0	0	5	8
744	9 21 526 11 51 4	стекло автомобильное при демонтаже автотранспортных ср	4	0	1	1	0	0	0	0	0	0	0	0	1	0	0	0	0	0	1	0	0	0	0	0	0	0	0	0	0	0	0	1	2
745	9 21 781 11 52 4	щетки моечных машин полипропиленовые, загрязненные не	4	0	0	0	0	0	0	0	0	0	0	0	0	0	0	0	0	0	0	0	0	0	0	0	0	0	0	0	0	0	0	1	2
746	9 21 922 72 42 4	пыль от расточки асбестосодержащих накладок тормозных к	4	0	0	0	0	0	0	0	0	0	0	0	0	0	0	0	0	0	0	0	0	0	0	0	0	0	0	0	0	0	0	4	5
747	9 22 114 11 20 4	отходы очистки железнодорожных грузовых вагонов при пе	4	0	6	4	0	0	0	0	0	0	0	0	0	0	0	0	0	0	0	0	0	0	0	0	6	0	0	0	0	4	0	5	13
748	9 22 115 11 29 4	отходы очистки железнодорожных грузовых вагонов при пе	4	0	3	2	0	0	0	0	0	0	0	0	0	0	0	0	0	0	0	0	0	0	0	0	3	0	0	0	0	2	0	1	2
749	9 22 221 02 52 4	фильтры воздушные двигателей железнодорожного подвиж	4	0	0	3	0	0	0	0	0	0	0	0	1	0	0	0	0	0	1	0	0	0	0	0	0	0	0	0	0	0	0	1	1
750	9 22 527 11 20 4	отходы изделий из резины при ремонте и обслуживании ж	4	0	0	0	0	0	0	0	0	0	0	0	0	0	0	0	0	0	0	0	0	0	0	0	0	0	0	0	0	0	0	3	9
751	9 22 783 11 39 4	осадок механической очистки сточных вод при мойке детал	4	0	0	54	0	0	0	0	0	0	0	0	27	0	0	0	0	0	27	0	0	0	0	0	0	0	0	0	0	0	0	3	12
752	9 29 521 11 52 4	отходы искусственной кожи при замене обивки сидений тр	4	0	2	0	0	0	0	0	0	0	0	0	0	0	0	0	0	0	2	2

773	1 11 210 02 23 5	ботва от корнеплодов, другие подобные растительные остат	5	0	1 950	1 620	0	0	0	0	0	0	94	94	0	0	0	0	0	0	0	0	0	0	0	2 886	0	0	0	0	591	0	4	4
774	1 11 411 11 23 5	растительные остатки при выращивании цветов, загрязнен	5	0	21	150	0	0	0	0	0	0	0	0	0	0	21	0	0	0	0	0	0	0	0	0	0	0	0	0	150	0	4	9
775	1 11 911 11 61 5	субстраты минеральватные для тепличного растениеводств	5	0	623	796	0	0	0	0	0	0	0	0	0	0	0	0	0	0	0	0	0	0	0	1 233	0	0	0	0	187	0	15	27
776	1 12 110 02 29 5	навоз крупного рогатого скота перепревший	5	0	60	0	0	0	0	0	0	0	6	0	0	0	0	0	0	0	0	0	0	0	0	0	0	0	0	0	0	54	1	1
777	1 12 221 11 40 5	отходы подстилки из древесных опилок и стружки при соде	5	0	206	0	0	0	0	0	0	0	156	0	0	0	0	0	0	0	0	0	0	0	0	0	0	0	0	0	0	50	2	2
778	1 52 110 01 21 5	отходы сучьев, ветвей, вершинок от лесоразработок	5	4	6 784	7 106	0	0	0	0	0	0	5 731	0	0	0	39	0	0	0	0	0	0	0	0	3 577	0	0	0	0	4 546	1	1	1
779	1 52 110 02 21 5	отходы корчевания пней	5	0	9	25	0	0	0	0	0	0	0	0	0	0	0	0	0	0	0	0	0	0	0	7	0	0	0	0	25	2	27	43
780	1 54 110 01 21 5	отходы малоценной древесины (хворост, валежник, обломк	5	0	97	31	0	0	0	0	0	0	0	0	0	0	0	0	0	0	0	0	0	0	0	97	0	0	0	0	31	0	4	5
781	2 31 112 01 21 5	отходы известняка, доломита и мела в кусковой форме прак	5	0	16	0	0	0	0	0	0	0	0	0	0	0	0	0	0	0	0	0	0	0	0	16	0	0	0	0	0	0	1	3
782	2 31 112 02 40 5	отсев известковых, доломитовых, меловых частиц с размер	5	0	1	1	0	0	0	0	0	0	0	0	0	0	0	0	0	0	0	0	0	0	0	1	0	0	0	0	1	0	1	1
783	2 31 112 04 40 5	щебень известняковый, доломитовый некондиционный пра	5	0	0	319	0	0	0	0	0	0	0	0	0	0	0	0	0	0	0	0	0	0	0	0	0	0	0	0	319	0	1	2
784	2 31 211 21 40 5	отсев песчаных частиц крупностью более 5 мм при добыче	5	0	3	1	0	0	0	0	0	0	0	0	0	0	0	0	0	0	0	0	0	0	0	3	0	0	0	0	1	0	1	1
785	3 01 124 51 30 5	отходы термообработанного мясного сырья при его укупор	5	0	0	3	0	0	0	0	0	0	0	0	0	0	0	0	0	0	0	0	0	0	0	0	0	0	0	0	3	0	2	2
786	3 01 131 01 29 5	выжимки фруктовые и ягодные	5	0	58	12	0	0	0	0	0	0	0	0	0	0	0	0	0	0	0	0	0	0	0	58	0	0	0	0	12	0	1	1
787	3 01 132 03 29 5	очистки овощного сырья	5	0	833	251	0	0	0	0	0	0	4	0	0	0	0	0	0	0	0	0	0	0	0	829	0	0	0	0	251	0	1	1
788	3 01 132 04 29 5	осадок (шлам) земляной от промывки овощей (свеклы, карто	5	0	1 288	168	0	0	0	0	0	0	0	0	0	0	0	0	0	0	0	0	0	0	0	1 288	0	0	0	0	168	0	17	26
789	3 01 153 21 31 5	сыворотка при свертывании молока	5	0	229	0	0	0	0	0	0	0	0	0	0	0	0	0	0	229	0	0	0	0	0	0	0	0	0	0	0	0	5	13
790	3 01 157 21 39 5	осадок очистки смеси сточных вод производства молочной	5	0	6 997	45	0	0	0	0	0	0	0	0	0	0	0	0	0	6 990	0	0	0	0	0	47	0	0	0	0	5	0	2	4
791	3 01 159 61 52 5	отходы тары бумажной и полимерной в смеси при фасовке	5	0	402	1 113	0	0	0	0	0	0	0	0	0	0	0	0	0	1	0	0	0	0	0	1 211	0	0	0	0	304	0	2	3
792	3 01 161 11 42 5	пыль зерновая	5	0	593	273	0	0	0	0	0	0	0	0	0	0	0	0	0	0	0	0	0	0	0	593	0	0	0	0	273	0	4	6
793	3 01 161 12 49 5	отходы от механической очистки зерна	5	0	560	296	0	0	0	0	0	0	0	0	0	0	0	0	0	0	0	0	0	0	0	560	0	0	0	0	296	0	3	10
794	3 01 161 31 49 5	лузга овсяная	5	0	0	3	0	0	0	0	0	0	0	0	0	0	0	0	0	0	0	0	0	0	0	0	0	0	0	0	3	0	6	11
795	3 01 161 41 49 5	отходы дробленки и сечки овсяной	5	0	0	3	0	0	0	0	0	0	0	0	0	0	0	0	0	0	0	0	0	0	0	0	0	0	0	0	3	0	4	10
796	3 01 162 11 30 5	мезга картофельная	5	0	885	170	0	0	0	0	0	0	0	0	0	0	0	0	0	0	0	0	0	0	0	885	0	0	0	0	170	0	1	5
797	3 01 171 11 49 5	отходы мучки овсяной	5	0	0	3	0	0	0	0	0	0	0	0	0	0	0	0	0	0	0	0	0	0	0	0	0	0	0	0	3	0	12	21
798	3 01 171 21 49 5	технологические потери муки пшеничной	5	0	12	1	0	0	2	0	0	0	3	3	0	0	0	0	0	0	0	0	0	0	0	9	0	0	0	0	1	2	6	10
799	3 01 171 22 49 5	технологические потери муки ржаной	5	0	15	0	0	0	0	0	0	0	3	3	0	0	0	0	0	0	0	0	0	0	0	12	0	0	0	0	0	0	7	11
800	3 01 171 29 49 5	технологические потери муки пшеничной, ржаной и овсяно	5	0	1	0	0	0	0	0	0	0	0	0	1	0	0	0	0	0	0	0	0	0	0	0	0	0	0	0	0	0	4	5
801	3 01 179 02 39 5	отходы теста	5	0	45	3	0	0	0	0	0	0	0	0	1	0	0	0	0	0	0	0	0	0	0	44	0	0	0	0	3	0	2	2
802	3 01 179 03 29 5	хлебная крошка	5	0	9	0	0	0	1	0	0	0	2	2	0	0	0	0	0	0	0	0	0	0	0	7	0	0	0	0	0	1	1	1
803	3 01 179 05 29 5	скорлупа от куриных яиц	5	0	399	1	0	0	0	0	0	0	1	0	0	0	0	0	0	0	0	0	0	0	0	23	0	0	0	0	1	376	8	12
804	3 01 182 21 49 5	брак кондитерской массы при производстве шоколадных ко	5	0	0	3	0	0	0	0	0	0	0	0	0	0	0	0	0	0	0	0	0	0	0	0	0	0	0	0	3	0	5	7
805	3 01 240 05 29 5	дробина солодовая (пивная)	5	0	2 880	35	0	0	0	0	0	0	0	0	0	0	19	0	0	2 869	0	0	0	0	0	3	0	0	0	0	25	0	3	3
806	3 01 240 07 39 5	дрожжи пивные отработанные	5	0	1	0	0	0	0	0	0	0	0	0	0	0	0	0	0	0	0	1	0	0	0	0	0	0	0	0	0	0	1	2
807	3 01 240 11 49 5	сплав ржи	5	0	51	15	0	0	0	0	0	0	0	0	0	0	0	0	0	0	0	0	0	0	0	51	0	0	0	0	15	0	1	2
808	3 01 245 21 60 5	фильтры картонные, отработанные при фильтрации пива	5	0	1	4	0	0	0	0	0	0	0	0	0	0	0	0	0	0	0	0	0	0	0	1	0	0	0	0	4	0	1	1
809	3 01 349 11 60 5	отходы при дроблении бракованных сигарет	5	0	0	13	0	0	0	0	0	0	0	0	0	0	0	0	0	0	0	0	0	0	0	0	0	0	0	0	13	0	5	14
810	3 01 390 01 49 5	остатки табачной мелочи, жилки табачного листа	5	0	52	0	0	0	0	0	0	0	0	0	0	0	0	0	0	18	0	0	0	0	0	33	0	0	0	0	0	0	5	14
811	3 02 141 04 23 5	отходы синтетических нитей и волокон	5	0	0	0	0	0	0	0	0	0	0	0	0	0	0	0	0	0	0	0	0	0	0	0	0	0	0	0	0	0	9	16
812	3 02 220 04 23 5	лоскут весовой тканей из хлопковых волокон	5	0	20	3	0	0	0	0	0	0	0	0	0	0	0	0	0	0	0	0	0	0	0	21	0	0	0	0	3	0	10	12
813	3 03 111 01 23 5	обрезки и обрывки хлопчатобумажных тканей	5	0	70	21	0	0	0	0	0	0	0	0	0	0	0	0	0	0	0	0	0	0	0	50	0	0	0	0	13	28	4	5
814	3 03 111 02 23 5	обрезки и обрывки льняных тканей	5	0	1	2	0	0	0	0	0	0	0	0	0	0	0	0	0	0	0	0	0	0	0	3	0	0	0	0	0	0	1	1
815	3 03 111 03 23 5	обрезки и обрывки шерстяных тканей	5	0	85	66	0	0	0	0	0	0	0	0	0	0	0	0	0	0	0	0	0	0	0	124	0	0	0	0	27	0	4	4
816	3 03 111 09 23 5	обрезки и обрывки смешанных тканей	5	1	68	23	0	0	6	0	0	0	0	0	0	0	1	41	0	0	0	0	0	0	0	35	0	0	0	0	21	0	4	9
817	3 03 111 22 23 5	обрезки и обрывки тканей из полиэфирного волокна	5	0	1	0	0	0	0	0	0	0	0	0	0	0	1	0	0	0	0	0	0	0	0	0	0	0	0	0	0	0	4	5
818	3 04 111 02 39 5	мездра гольевая	5	0	1 160	92	0	0	0	0	0	0	0	0	0	0	0	0	0	0	0	0	0	0	0	1 160	0	0	0	0	92	0	1	2
819	3 04 114 11 20 5	спилок желатиновый при обработке шкур	5	0	0	0	0	0	0	0	0	0	0	0	0	0	0	0	0	0	0	0	0	0	0	0	0	0	0	0	0	0	2	6
820	3 05 220 01 21 5	горбыль из натуральной чистой древесины	5	405	5 962	0	0	0	0	0	0	0	2 750	821	0	0	0	247	0	3 280	0	0	0	0	0	90	0	0	0	0	0	0	1	1
821	3 05 220 02 21 5	рейка из натуральной чистой древесины	5	78	0	0	0	0	0	0	0	0	0	0	0	0	0	0	0	0	0	0	0	0	0	78	0	0	0	0	0	0	44	142
822	3 05 220 03 21 5	щепа натуральной чистой древесины	5	0	1 213	0	0	0	0	0	0	0	0	0	0	0	0	1 155	0	0	0	0	0	0	0	58	0	0	0	0	0	0	17	35
823	3 05 220 04 21 5	обрезь натуральной чистой древесины	5	4	2 580	165	0	0	0	0	0	0	61	6	0	0	0	0	0	1 955	0	1	0	0	0	486	0	0	0	0	89	156	32	65
824	3 05 230 01 43 5	опилки натуральной чистой древесины	5	5	14 295	259	0	0	0	0	0	0	4 702	4 627	0	0	0	773	0	8 561	0	14	0	0	0	216	0	0	0	0	258	37	13	24
825	3 05 230 02 22 5	стружка натуральной чистой древесины	5	0	83	3	0	0	0	0	0	0	2	2	0	0	0	0	0	0	0	0	0	0	0	81	0	0	0	0	3	0	14	23
826	3 05 291 11 20 5	опилки и стружка натуральной чистой древесины несортир	5	49	31 593	885	0	0	0	0	0	0	17 690	3 226	0	0	2	219	0	8 962	1	0	0	0	0	4 637	0	0	0	0	847	172	3	5
827	3 05 291 91 20 5	прочие несортированные древесные отходы из натуральной	5	0	3 192	292	0	0	0	0	0	0	137	0	0	1	0	0	0	85	85	1	0	0	0	123	0	0	0	0	289	2 849	1	3
828	3 05 311 03 42 5	пыль древесная от шлифовки натуральной чистой древесин	5	0	1	0	0	0	0	0	0	0	0	0	0	0	0	0	0	0	0	0	0	0	0	1	0	0	0	0	0	0	11	35
829	3 05 319 21 49 5	опилки и пыль при обрезке листов фанеры и шпона	5	0	0	2	0	0	0	0	0	0	0	0	0	0	0	0	0	0	0	0	0	0	0	0	0	0	0	0	2	0	16	38
830	3 06 119 15 39 5	отходы роспуска макулатуры очистки макулатурной массы	5	0	237	575	0	0	0	0	0	0	0	0	0	0	0	0	0	0	0	0	0	0	0	237	0	0	0	0	575	0	1	3
831	3 06 119 16 71 5	смесь отходов роспуска, очистки и сортирования макулатур	5	0	835	0	0	0	0	0	0	0	0	0	0	0	0	0	0	0	0	0	0	0	0	835	0	0	0	0	0	0	17	86
832	3 06 119 35 39 5	отходы бумажные, содержащие полимерные материалы, пр	5	0	3 855	0	0	0	0	0	0	0	0	0	0	0	0	0	0	0	0	0	0	0	0	3 855	0	0	0	0	0	0	2	2
833	3 06 121 12 29 5	срыв бумаги	5	337	5	3 029	3 029	0	0	0	0	0	3 371	3 371	0	0	0	0	0	0	0	0	0	0	0	0	0	0	0	0	0	0	1	3
834	3 06 121 21 29 5	отходы бумаги от резки и штамповки	5	0	333	50	0	0	0	0	0	0	0	0	0	0	167	0	0	0	0	0	0	0	0	196	0	0	0	0	21	0	1	1
835	3 06 121 41 29 5	отходы картона от резки и штамповки	5	301	63	12 192	2 373	0	0	0	0	0	2 675	2 675	0	0	0	0	0	0	0	0	0	0	0	63	0	0	0	0	9 818	0	1	1
836	3 06 121 43 29 5	обрезь гофрокартона	5	50	5 420	0	0	0	0	0	0	0	3 227	3 227	0	0	0	2 243	2 243	0	0	0	0	0	0	0	0	0	0	0	0	0	1	1
837	3 06 121 92 51 5	сетки формующие сушильные полиэфирные бумагоделате	5	0	1	0	0	0	0	0	0	0	0	0	0	0	0	0	0	0	0	0	0	0	0	1	0	0	0	0	0	0	6	10
838	3 06 121 94 51 5	сукна прессовые полиэфирные бумагоделательных картоно	5	0	1	0	0	0	0	0	0	0	0	0	0	0	0	0	0	0	0	0	0	0	0	1	0	0	0	0	0	0	1 176	2 407
839	3 06 262 11 60 5	отходы бумажные при производстве туалетной бумаги и бу	5	0	27	27	0	0	0	0	0	0	0	0	0	0	0	0	0	0	0	0	0	0	0	34	0	0	0	0	20	0	3	3
840	3 06 811 31 39 5	осадок механической очистки сточных вод производства бу	5	2 283	266	0	0	0	0	0	0	0	0	0	0	0	0	0	0	0	0	0	0	0	0	0	0	0	0	0	0	2 549	81	139
841	3 06 821 11 39 5	осадки механической и биологической очистки сточных вод	5	0	90	0	0	0	0	0	0	0	0	0	0	0	0	0	0	0	0	0	0	0	0	90	0	0	0	0	0	0	126	301
842	3 31 151 02 20 5	обрезки вулканизованной резины	5	0	30	15	0	0	0	0	0	0	0	0	0	0	0	0	0	0	0	0	0	0	0	30	0	0	0	0	15	0	1	1
843	3 35 229 12 20 5	брак изделий из полипропилена при их производстве практ	5	0	1	0	0	0	0	0	0	0	0	0	0	0	0	0	0	0	0	0	0	0	0	0	0	0	0	0	0	1	35	64
844	3 41 400 01 20 5	отходы стекловолокна	5	0	24	0	0	0	0	0	0	0	0	0	0	0	0	0	0	0	0	0	0	0	0	24	0	0	0	0	0	0	69	131
845	3 41 901 01 20 5	бой стекла	5	0	440	1 616	0	0	0	0	0	0	0	0	0	0	0	1 540	403	0	0	0	0	0	0	37	0	0	0	0	76	0	20	26
846	3 42 110 01 20 5	бой шамотного кирпича	5	0	133	0	0	0	0	0	0	0	133	133	0	0	0	0	0	0	0	0	0	0	0	0	0	0	0	0	0	0	122	338
847	3 43 210 01 20 5	бой строительного кирпича	5	0	19	0	0	0	0	0	0	0	19	19	0	0	0	0	0	0	0	0	0	0	0	0	0	0	0	0	0	0	16	30
848	3 45 100 01 20 5	цемент некондиционный	5	0	0	5	0	0	0	0	0	0	0	0	0	0	0	0	0	0	0	0	0	0	0	4	0	0	0	0	1	0	2	3
849	3 46 200 01 20 5	бой бетонных изделий	5	0	426	11 641	0	0	0	0	0	0	8	8	0	0	0	11 000	0	0	0	0	0	0	0	418	0	0	0	0	641	0	1	1
850	3 46 200 02 20 5	бой железобетонных изделий	5	0	247	1 502	0	0	0	0	0	0	15	15	0	0	0	0	0	197	0	0	0	0	0	35	0	0	0	0	1 502	0	1	3
851	3 46 231 11 21 5	бой силикатного кирпича	5	1	5	4	0	0	0	0	0	0	2	0	0	0	0	0	0	0	0	0	0	0	0	4	0	0	0	0	4	0	10	21
852	3 46 423 11 39 5	осадок асбестоцементный при отстаивании технологической в	5	0	0	0	0	0	0	0	0	0	0	0	0	0	0	0	0	0	0	0	0	0	0	0	0	0	0	0	0	0	1	3
853	3 47 051 11 21 5	отходы резки, обработки и отделки природного камня в кус	5	0	1	0	0	0	0	0	0	0	0	0	0	0	0	0	0	0	0	0	0	0	0	1	0	0	0	0	0	0	1	1
854	3 51 212 12 20 5	шлак электросталеплавильный кислый при производстве ст	5	0	550	0	0	0	0	0	0	0	0	0	0	0	0	0	0	503	0	0	0	0	0	0	0	0	0	0	47	16	26
855	3 51 901 01 20 5	электроды графитовые отработанные не загрязненные опасе	5	0	1	0	0	0	0	0	0	0	1	0	1	0	0	0	0	0	0	0	0	0	0	0	0	0	0	0	0	0	117	375
856	3 55 111 11 20 5	отходы осаждения на цинковую пыль золота и серебра из щ	5	0	1	0	0	0	0	0	0	0	0	0	0	0	0	0	0	1	1	0	0	0	0	0	0	0	0	0	0	0	90	234
857	3 57 150 11 49 5	песок формовочный горелый отработанный практически не	5	0	77 284	10	0	0	0	0	0	0	0	0	0	0	0	0	0	76 724	73 577	0	0	0	0	560	0	0	0	0	10	0	3	5
858	3 61 212 01 22 5	стружка чугунная незагрязненная	5	1	445	0	0	0	0	0	0	0	0	0	0	0	0	0	0	445	316	0	0	0	0	0	0	0	0	0	0	1	3	5
859	3 61 212 02 22 5	стружка стальная незагрязненная	5	11	10 658	0	0	0	17	0	0	0	0	0	0	0	0	2 115	0	8 569	5 236	0	0	0	0	0	0	0	0	0	2	2	4
860	3 61 212 02 22 5	стружка стальная незагрязнённая	5	0	0	0		0			0	0	0	0	0	0	0	0		0		0				0					0	0	1	1
861	3 61 212 03 22 5	стружка черных металлов несортированная незагрязненная	5	3	3 806	50	0	0	0	0	0	0	1	0	1	0	0	1 281	87	2 563	2 014	0	0	0	0	8	0	0	0	0	4	2	1	1
862	3 61 212 05 22 5	стружка бронзы незагрязненная	5	1	9	0	0	0	0	0	0	0	0	0	0	0	0	1	0	9	5	0	0	0	0	0	0	0	0	0	0	1	1	3
863	3 61 212 06 22 5	стружка латуни незагрязненная	5	1	2	0	0	0	0	0	0	0	0	0	0	0	0	1	0	2	0	0	0	1	0	0	0	0	0	0	0	0	88	301
864	3 61 212 07 22 5	стружка алюминиевая незагрязненная	5	1	49	32	0	0	0	0	0	0	0	0	0	0	0	23	1	58	8	0	0	1	0	0	0	0	0	0	0	0	96	245
865	3 61 212 08 22 5	стружка титана и титановых сплавов незагрязненная	5	0	0	0	0	0	0	0	0	0	0	0	0	0	0	0	0	0	0	0	0	0	0	0	0	0	0	0	0	0	2	5
866	3 61 213 03 43 5	опилки черных металлов в смеси незагрязненные	5	0	1	0	0	0	0	0	0	0	1	0	1	0	0	0	0	0	0	0	0	0	0	0	0	0	0	0	0	0	76	136
867	4 01 105 12 20 5	овощи необработанные, некондиционные	5	0	856	316	0	0	0	0	0	0	0	0	0	0	0	0	0	0	0	0	0	0	0	959	0	0	0	0	212	0	12	30
868	4 01 110 11 39 5	фрукты овощи переработанные, утратившие потребитель	5	0	58 302	569	0	0	0	0	0	0	0	0	0	0	0	0	0	52	1	57 999	11	0	0	352	0	0

885	4 02 131 99 62 5	прочие изделия из натуральных волокон, утратившие потре	5	0	2	310	0	0	0	0	0	0	0	0	0	0	0	0	0	0	0	0	0	0	5	0	0	0	0	307	0	1	1
886	4 02 191 01 61 5	валяно-войлочные изделия из шерстяного волокна, утратив	5	0	0	0	0	0	0	0	0	0	0	0	0	0	0	0	0	0	0	0	0	0	0	0	0	0	0	0	0	3	3
887	4 04 140 00 51 5	тара деревянная, утратившая потребительские свойства, не	5	0	6 827	2 359	1	0	0	0	0	1 116	0	0	0	0	29	0	4 430	4 033	0	0	0	0	0	2 443	0	0	0	0	1 155	13	2	2
888	4 04 190 00 51 5	прочая продукция из натуральной древесины, утратившая п	5	0	311	849	0	0	0	0	0	0	0	0	0	600	0	0	0	0	45	0	0	0	0	377	0	0	0	0	137	0	2	2
889	4 04 211 11 51 5	упаковка из фанеры, утратившая потребительские свойства,	5	0	0	16	0	0	0	0	0	0	0	0	0	0	0	0	0	0	0	0	0	0	0	9	0	0	0	0	7	0	1	3
890	4 05 121 01 20 5	отходы потребления картона (кроме электроизоляционного,	5	2 626	3 028	23 568	18 890	0	0	0	0	29 092	29 092	0	0	0	0	0	4	0	0	0	0	0	0	0	0	0	0	0	0	126	1	1
891	4 05 122 01 60 5	использованные книги, журналы, брошюры, проспекты, кат	5	302	8	1 434	1 434	0	0	0	0	1 736	1 736	0	0	0	4	0	4	0	0	0	0	0	0	0	0	0	0	0	0	0	1	1
892	4 05 122 02 60 5	отходы бумаги и картона от канцелярской деятельности и де	5	340	445	3 107	3 030	0	0	0	0	3 380	3 377	0	74	83	44	2	277	21	13	1	0	0	2	0	1	0	0	0	18	1	1
893	4 05 122 03 60 5	отходы газет	5	1 634	68	12 060	12 060	0	0	0	0	13 693	13 693	0	0	0	68	0	0	0	0	0	0	0	0	0	0	0	0	0	0	0	1	1
894	4 05 122 11 60 5	отходы бумажных этикеток	5	0	0	0	0	0	0	0	0	0	0	0	0	0	0	0	0	0	0	0	0	0	0	0	0	0	0	0	0	0	1	1
895	4 05 130 01 20 5	бумажные втулки (без покрытия и пропитки), утратившие п	5	1 228	346	12 653	12 642	0	0	0	0	14 197	14 197	0	0	0	0	0	18	0	0	0	0	0	11	0	0	0	0	0	0	0	5	8
896	4 05 131 11 20 5	бумажные шпули (без покрытия и пропитки), утратившие по	5	307	0	3 163	3 160	0	0	0	0	3 470	3 467	0	0	0	0	0	0	0	0	0	0	0	0	0	0	0	0	0	0	0	1	3
897	4 05 181 01 60 5	мешки бумажные невлагопрочные (без битумной пропитки,	5	0	18	16	0	0	0	0	0	0	0	0	0	0	4	0	14	13	0	0	0	0	16	0	0	0	0	0	0	1	3
898	4 05 182 01 60 5	отходы упаковочной бумаги незагрязненные	5	235	15	4 595	4 592	0	2	0	0	4 828	4 827	0	0	1	6	0	8	0	0	0	0	0	4	0	0	0	0	0	1	3	6
899	4 05 182 01 60 5	отходы упаковочной бумаги незагрязнённые	5	0	0	0		0				0	0	0	0	0	0		0		0		0		0					0	0	3	4
900	4 05 183 01 60 5	отходы упаковочного картона незагрязненные	5	471	5 278	9 393	9 183	0	0	0	0	9 655	9 654	0	208	0	400	316	4 876	3 431	2	1	0	0	0	0	0	0	0	0	0	1	1
901	4 05 183 01 60 5	отходы упаковочного картона незагрязнённые	5	0	1	0		0				0	0	0	0	0	0		1		0		0		0					0	0	1	1
902	4 05 184 01 60 5	отходы упаковочного гофрокартона незагрязненные	5	4 070	2 906	99 307	84 018	0	0	0	0	102 708	102 708	0	0	0	1 407	30	1 498	395	0	0	0	0	1	0	0	0	0	669	1	1	1
903	4 05 189 11 60 5	упаковка из бумаги и/или картона в смеси незагрязненная	5	235	52	4 766	4 592	0	0	0	0	4 898	4 898	0	101	6	0	0	46	19	3	0	0	0	0	0	0	0	0	0	0	1	1
904	4 05 212 13 60 5	отходы упаковки бумажной с влагопрочными полиэтиленов	5	0	26	97	0	0	0	0	0	0	0	0	0	0	0	0	0	0	0	0	0	0	123	0	0	0	0	0	0	1	3
905	4 05 216 21 52 5	отходы упаковки из комбинированного материала на основе	5	0	113	125	0	0	0	0	0	0	0	0	0	0	70	0	1	1	0	0	0	0	108	0	0	0	0	59	0	1	2
906	4 05 291 15 52 5	отходы бумаги с полиэтиленовым покрытием в виде ленты	5	0	58	30	0	0	0	0	0	0	0	0	0	0	0	0	0	0	0	0	0	0	78	0	0	0	0	11	0	4	5
907	4 05 401 01 20 5	отходы потребления различных видов картона, кроме черно	5	1 411	450	17 881	17 881	0	0	0	0	19 742	19 742	0	0	0	0	0	0	0	0	0	0	0	0	0	0	0	0	0	0	0	1	1
908	4 05 811 01 60 5	отходы упаковочных материалов из бумаги и картона несор	5	0	1 019	105	0	0	0	0	0	0	0	0	42	0	328	265	651	0	0	0	0	0	43	0	0	0	0	58	1	1	1
909	4 05 911 33 60 5	упаковка из бумаги и/или картона, загрязненная не раствори	5	0	2	7	0	0	0	0	0	0	0	0	0	0	0	0	0	0	0	0	0	0	8	0	0	0	0	0	0	1	1
910	4 05 911 35 60 5	упаковка из бумаги и/или картона, загрязненная цементом	5	0	0	0	0	0	0	0	0	0	0	0	0	0	0	0	0	0	0	0	0	0	0	0	0	0	0	0	0	3	4
911	4 05 913 01 60 5	отходы упаковочных материалов из бумаги и картона, загря	5	0	153	226	0	0	0	0	0	0	0	0	0	0	0	0	0	0	0	0	0	0	277	0	0	0	0	102	0	6	11
912	4 05 919 56 60 5	упаковка из бумаги и/или картона, загрязненная грунтом	5	0	4	0	0	0	0	0	0	0	0	0	0	0	0	0	0	0	0	0	0	0	4	0	0	0	0	0	0	2	3
913	4 05 923 51 62 5	отходы посуды одноразовой из бумаги и картона, дамииро	5	0	0	0	0	0	0	0	0	0	0	0	0	0	0	0	0	0	0	0	0	0	0	0	0	0	0	0	0	1	1
914	4 31 110 02 51 5	шланги и рукава из вулканизированной резины, утративше	5	0	3	6	0	0	0	0	0	0	0	0	2	0	0	0	0	0	0	0	0	0	3	0	0	0	0	3	0	4	6
915	4 31 120 01 51 5	ленты конвейерные, приводные ремни, утратившие потреб	5	0	14	2	0	0	0	0	0	0	0	0	0	0	0	0	0	0	0	0	0	0	13	0	0	0	0	2	1	5	6
916	4 31 141 11 20 5	резиновые перчатки, утратившие потребительские свойства	5	0	4	23	0	0	0	0	0	0	0	0	0	0	0	0	0	0	0	0	0	0	15	0	0	0	0	10	0	7	10
917	4 31 141 12 20 5	резиновая обувь, утратившая потребительские свойства, не	5	0	3	0	0	0	0	0	0	0	0	0	0	0	0	0	0	0	0	0	0	0	2	0	0	0	0	0	0	25	44
918	4 31 199 91 72 5	отходы прочих изделий из вулканизированной резины не за	5	0	0	1	0	0	0	0	0	0	0	0	0	0	0	0	0	0	0	0	0	0	0	0	0	0	0	1	0	3	7
919	4 31 300 01 52 5	резинометаллические изделия отработанные незагрязненны	5	0	1	16	0	0	0	0	0	0	0	0	0	0	0	0	0	0	0	0	0	0	16	0	0	0	0	1	0	5	5
920	4 34 110 01 20 5	отходы пенополиэтилена незагрязненные	5	0	28	97	0	0	0	0	0	0	0	0	0	0	0	0	23	0	0	0	0	0	90	0	0	0	0	12	0	3	3
921	4 34 110 02 29 5	отходы пленки полиэтилена и изделий из нее незагрязнени	5	0	2 550	737	7	0	0	0	0	512	1	0	218	0	131	53	2 407	1 471	14	7	0	0	4	0	0	0	0	0	0	1	3
922	4 34 110 03 51 5	лом и отходы изделий из полиэтилена незагрязненные (кро	5	1	15	21	20	0	0	0	0	11	11	0	0	0	1	0	0	0	20	20	0	0	2	0	0	0	0	1	3	4	6
923	4 34 110 04 51 5	отходы полиэтиленовой тары незагрязненной	5	76	685	79	0	0	0	0	0	79	0	0	0	0	50	28	709	470	0	0	0	0	1	0	0	0	0	2	9	18	
924	4 34 110 04 51 5	отходы полиэтиленовой тары незагрязнённой	5	0	0	0		0				0	0	0	0	0	0		0		0		0		0					0	0	1	3
925	4 34 120 02 29 5	отходы пленки полипропилена и изделий из нее незагрязне	5	0	96	115	0	0	0	0	0	2	0	0	0	0	8	0	86	4	2	2	0	0	113	0	0	0	0	0	0	9	20
926	4 34 120 03 51 5	лом и отходы изделий из полипропилена незагрязненные (к	5	0	23	5	0	0	0	0	0	9	9	0	0	0	2	0	0	0	0	0	0	0	13	0	0	0	0	4	0	1	1
927	4 34 120 04 51 5	отходы полипропиленовой тары незагрязненной	5	0	361	85	0	0	0	0	0	85	0	0	0	0	24	24	337	0	0	0	0	0	0	0	0	0	0	0	0	3	3
928	4 34 141 01 20 5	отходы пенопласта на основе полистирола незагрязненные	5	0	7	19	0	0	0	0	0	0	0	0	0	0	0	0	0	0	0	0	0	0	7	0	0	0	0	18	0	1	1
929	4 34 141 02 51 5	отходы пленки полистирола и изделий из нее незагрязнени	5	0	0	0	0	0	0	0	0	0	0	0	0	0	0	0	0	0	0	0	0	0	0	0	0	0	0	0	0	2	2
930	4 34 141 03 51 5	лом и отходы изделий из полистирола незагрязненные	5	0	1	0	0	0	0	0	0	1	1	0	0	0	0	0	0	0	0	0	0	0	0	0	0	0	0	0	0	3	3
931	4 34 142 01 51 5	лом и отходы изделий из акрилонитрилбутадиенстирола (п	5	0	10	0	0	0	0	0	0	0	0	0	0	0	0	0	9	9	0	0	0	0	0	0	0	0	0	0	0	1	1
932	4 34 151 01 51 5	отходы пленки полиакрилатов и изделий из нее незагрязнен	5	0	0	0	0	0	0	0	0	0	0	0	0	0	0	0	0	0	0	0	0	0	0	0	0	0	0	0	0	1	1
933	4 34 171 01 20 5	лом и отходы изделий из полиамида незагрязненные	5	0	0	0	0	0	0	0	0	0	0	0	0	0	0	0	0	0	0	0	0	0	0	0	0	0	0	0	0	4	5
934	4 34 181 01 51 5	лом и отходы изделий из полиэтилентерефталата незагряне	5	0	15	8	0	0	0	0	0	0	0	0	0	0	8	8	7	7	0	0	0	0	8	0	0	0	0	0	0	1	1
935	4 34 199 01 20 5	отходы продукции из целлофана незагрязненные	5	0	0	0	0	0	0	0	0	0	0	0	0	0	0	0	0	0	0	0	0	0	0	0	0	0	0	0	0	2	2
936	4 34 199 02 20 5	отходы продукции из полиметилметакрилата (органическог	5	0	0	0	0	0	0	0	0	0	0	0	0	0	0	0	0	0	0	0	0	0	0	0	0	0	0	0	0	3	10
937	4 34 199 72 50 5	отходы изделий из разнородных негалогенированных поли	5	0	10	26	0	0	0	0	0	0	0	0	0	0	0	0	0	0	0	0	0	0	10	0	0	0	0	26	0	8	13
938	4 34 250 02 29 5	отходы полиуретановой пленки незагрязненные	5	0	0	0	0	0	0	0	0	0	0	0	0	0	0	0	0	0	0	0	0	0	0	0	0	0	0	0	0	2	3
939	4 34 991 21 72 5	лом и отходы изделий из полиэтилена и полиэтилентерефта	5	0	0	12	0	0	0	0	0	0	12	0	0	0	0	0	0	0	0	0	0	0	0	0	0	0	0	0	0	2	2
940	4 34 991 33 72 5	смесь упаковок из разнородных полимерных материалов, не	5	0	2	0	0	0	0	0	0	0	0	0	2	0	0	0	0	0	0	0	0	0	0	0	0	0	0	0	0	6	11
941	4 36 110 01 20 5	отходы продукции из имидофлекса незагрязненные	5	0	3	2	0	0	0	0	0	0	0	0	0	0	0	0	0	0	0	0	0	0	4	0	0	0	0	1	0	4	7
942	4 38 118 01 51 5	тара полиэтиленовая, загрязненная пищевыми продуктами	5	0	2	0	0	0	0	0	0	0	0	0	0	0	0	0	0	0	1	1	0	0	1	0	0	0	0	0	0	1	1
943	4 38 122 04 51 5	тара полипропиленовая, загрязненная диоксидом кремния	5	0	0	0	0	0	0	0	0	0	0	0	0	0	0	0	0	0	0	0	0	0	0	0	0	0	0	0	0	3	4
944	4 42 103 01 49 5	силикагель отработанный при осушке воздуха и газов, не за	5	0	0	0	0	0	0	0	0	0	0	0	0	0	0	0	0	0	0	0	0	0	0	0	0	0	0	0	0	2	2
945	4 42 104 01 49 5	уголь активированный отработанный при осушке воздуха и	5	0	1	0	0	0	0	0	0	0	0	0	0	0	0	0	0	0	0	0	0	0	1	0	0	0	0	0	0	2	3
946	4 43 115 01 60 5	фильтры картонные для пищевых жидкостей, утратившие по	5	0	42	9	0	0	0	0	0	0	0	0	0	0	0	0	0	0	0	0	0	0	42	0	0	0	0	9	0	4	4
947	4 43 118 71 62 5	фильтры рукавные из натуральных и синтетических волокон	5	0	6	6	0	0	0	0	0	0	0	0	0	0	0	0	0	0	0	0	0	0	6	0	0	0	0	6	0	11	20
948	4 43 220 21 62 5	ткань фильтровальная из полимерных волокон отработанна	5	0	26	20	0	0	0	0	0	0	0	0	0	0	0	0	0	0	0	0	0	0	26	0	0	0	0	20	0	3	4
949	4 51 101 00 20 5	лом изделий из стекла	5	0	451	11	0	0	0	0	0	0	0	0	0	0	0	0	436	3	0	0	0	0	15	0	0	0	0	11	0	1	2
950	4 51 102 00 20 5	тара стеклянная незагрязненная	5	0	4	1	0	0	0	0	0	0	0	0	0	0	4	0	0	0	1	0	0	0	0	0	0	0	0	0	0	2	3
951	4 51 421 21 61 5	отходы стекловолоконной изоляции	5	0	10	4	0	0	0	0	0	0	0	0	0	0	0	0	0	0	0	0	0	0	10	0	0	0	0	4	0	45	103
952	4 56 100 01 51 5	абразивные круги отработанные, лом отработанных абрази	5	1	238	12	0	0	0	0	0	0	0	0	0	0	0	0	193	22	1	0	0	0	35	0	0	0	15	5	77	121	
953	4 56 200 01 29 5	шкурка шлифовальная отработанная	5	0	2	1	0	0	0	0	0	0	0	0	0	0	0	0	0	0	0	0	0	0	2	0	0	0	0	1	0	1	1
954	4 57 112 11 60 5	отходы теплоизоляционного материала на основе базальтов	5	0	124	0	0	0	0	0	0	0	0	0	0	0	0	0	0	0	0	0	0	0	124	0	0	0	0	0	0	8	22
955	4 59 110 01 51 5	лом керамических изоляторов	5	0	0	0	0	0	0	0	0	0	0	0	0	0	0	0	0	0	0	0	0	0	0	0	0	0	0	0	0	21	43
956	4 59 110 99 51 5	керамические изделия прочие, утратившие потребительские	5	0	3	4	0	0	0	0	0	0	0	0	0	0	0	0	0	0	0	0	0	0	3	0	0	0	0	4	0	1	2
957	4 61 010 01 20 5	лом и отходы, содержащие незагрязненные черные металлы	5	666	46 698	1 016	0	0	809	807	0	0	77	3	54	0	0	6 555	165	42 292	33 059	1	0	0	0	0	0	0	0	0	264	3	6	
958	4 61 010 01 20 5	лом и отходы, содержащие незагрязнённые чёрные металлы	5	0	0	0		0				0	0	0	0	0	0		0		0		0		0					0	0	12	22
959	4 61 100 01 51 5	лом и отходы чугунных изделий незагрязненные	5	0	0	0	0	0	0	0	0	0	0	0	0	0	0	0	0	0	0	0	0	0	0	0	0	0	0	0	0	28	87
960	4 61 100 02 21 5	лом и отходы чугунные в кусковой форме незагрязненные	5	0	0	0	0	0	0	0	0	0	0	0	0	0	0	0	0	0	0	0	0	0	0	0	0	0	0	0	0	1	4
961	4 61 100 99 20 5	лом и отходы чугунные несортированные	5	0	160	0	0	0	0	0	0	0	0	0	0	0	0	0	160	21	0	0	0	0	0	0	0	0	0	0	0	2	4
962	4 61 200 01 51 5	лом и отходы стальных изделий незагрязненные	5	0	1 237	0	0	0	0	0	0	5	0	5	0	0	1 232	0	0	0	0	0	0	0	0	0	0	0	0	0	0	2	2
963	4 61 200 02 21 5	лом и отходы стальные в кусковой форме незагрязненные	5	0	7 058	0	0	0	0	0	0	0	0	0	0	0	0	0	7 058	4 404	0	0	0	0	0	0	0	0	0	0	0	10	14
964	4 61 200 99 20 5	лом и отходы стальные несортированные	5	0	18 885	73 531	73 531	0	0	0	0	73 531	73 531	73 531	0	0	35	0	18 850	15 985	0	0	0	0	0	0	0	0	0	1	2	2	
965	4 62 100 01 20 5	лом и отходы незагрязненные, содержащие медные сплавы,	5	3	26	61	0	0	0	0	0	0	0	0	0	0	9	0	77	6	0	0	0	0	0	0	0	0	0	0	3	1	2
966	4 62 100 01 20 5	лом и отходы незагрязнённые, содержащие медные сплавы,	5	0	0	0		0				0	0	0	0	0	0		0		0		0		0					0	0	2	2
967	4 62 130 01 51 5	лом и отходы изделий из бронзы незагрязненные	5	0	0	0	0	0	0	0	0	0	0	0	0	0	0	0	0	0	0	0	0	0	0	0	0	0	0	0	0	2	2
968	4 62 130 02 21 5	лом и отходы бронзы в кусковой форме незагрязненные	5	0	0	0	0	0	0	0	0	0	0	0	0	0	0	0	0	0	0	0	0	0	0	0	0	0	0	0	0	1	2
969	4 62 130 99 20 5	лом и отходы бронзы несортированные	5	12	28	0	0	0	0	0	0	0	0	0	0	0	0	0	30	29	0	0	0	0	0	0	0	0	0	0	11	3	3
970	4 62 140 01 51 5	лом и отходы изделий из латуни незагрязненные	5	0	5	0	0	0	0	0	0	0	0	0	0	0	0	0	5	0	0	0	0	0	0	0	0	0	0	0	0	1	1
971	4 62 140 02 21 5	лом и отходы латуни в кусковой форме незагрязненные	5	0	0	0	0	0	0	0	0	0	0	0	0	0	0	0	0	0	0	0	0	0	0	0	0	0	0	0	0	1	1
972	4 62 140 99 20 5	лом и отходы латуни несортированные	5	9	32	69	0	0	0	0	0	0	0	0	0	0	4	1	95	25	0	0	0	0	0	0	0	0	0	0	0	11	1	1
973	4 62 200 01 51 5	лом и отходы заготовок и изделий из алюминия незагрязнен	5	0	0	0	0	0	0	0	0	0	0	0	0	0	0	0	0	0	0	0	0	0	0	0	0	0	0	0	0	1	1
974	4 62 200 02 51 5	лом электротехнических изделий из алюминия (провод, гол	5	0	0	0	0	0	0	0	0	0	0	0	0	0	0	0	0	0	0	0	0	0	0	0	0	0	0	0	0	3	16
975	4 62 200 03 21 5	лом и отходы алюминия в кусковой форме незагрязненные	5	0	11	0	0	0	0	0	0	0	0	0	0	0	10	0	1	1	0	0	0	0	0	0	0	0	0	0	0	5	19
976	4 62 200 04 29 5	лом и отходы фольги из алюминия	5	0	0	0	0	0	0	0	0	0	0	0	0	0	0	0	0	0	0	0	0	0	0	0	0	0	0	0	0	4	18
977	4 62 200 05 51 5	лом алюминиевых банок и -под напитков	5	1	0	52	0	0	0	0	0	0	0	0	0	0	0	0	53	0	0	0	0	0	0	0	0	0	0	0	0	2	2
978	4 62 200 06 20 5	лом и отходы алюминия несортированные	5	0	65	344	0	0	0	0	0	3	0	0	0	0	30	1	367	11	0	0	0	0	8	0	0	0	0	0	2	2	2
979	4 62 205 01 20 5	отходы фольги алюминиевой кашированной незагрязненны	5	0	0	0	0	0	0	0	0	0	0	0	0	0	0	0	0	0	0	0	0	0	0	0	0	0	0	0	0	4	5
980	4 62 300 02 21 5	лом и отходы титана в кусковой форме незагрязненные	5	0	0	0	0	0	0	0	0	0	0	0	0	0	0	0	0	0	0	0	0	0	0	0	0	0	0	0	0	4	5
981	4 82 302

997	7 22 102 02 39 5	осадок с песколовок при очистке хозяйственно-бытовых и с	5	7	130	0	0	0	0	0	0	0	56	0	0	0	0	0	0	0	0	0	0	0	81	0	0	0	0	0	0	15	26
998	7 22 200 02 39 5	ил стабилизированный биологических очистных сооружени	5	1 278	2 643	0	0	0	0	0	0	0	0	0	0	0	0	0	0	0	0	0	0	0	2 398	0	0	0	0	0	1 523	2	2
999	7 22 221 12 39 5	осадок биологических очистных сооружений хозяйственно-	5	0	24	0	0	0	0	0	0	0	0	0	0	0	0	0	0	0	0	0	0	0	24	0	0	0	0	0	0	1	1
1000	7 22 231 11 33 5	осадок биологических очистных сооружений хозяйственно-	5	2	1	0	0	0	0	0	0	0	0	0	0	0	0	0	0	0	0	0	0	0	0	0	0	0	0	0	3	1	1
1001	7 29 010 12 39 5	осадок механической очистки смеси ливневых и производст	5	0	1 341	0	0	0	0	0	0	0	0	0	0	0	0	0	0	0	0	0	0	0	0	0	0	0	0	0	1 341	1	1
1002	7 31 000 00 00 0	Отходы коммунальные твердые	5	0	13	0	0	0	0	0	0	0	0	0	13	0	0	0	0	0	0	0	0	0	0	0	0	0	0	0	0	2	3
1003	7 31 110 02 21 5	отходы из жилищ крупногабаритные	5	0	2 029	36 410	0	0	1	0	0	0	0	0	30 840	0	0	0	0	0	0	0	0	0	0	7 599	0	88	199					
1004	7 31 200 02 72 5	мусор и смет от уборки парков, скверов, зон массового отды	5	0	6 012	4 264	0	0	0	0	0	0	0	0	1 767	0	0	0	0	0	0	0	0	0	0	8 509	0	9	16					
1005	7 31 200 03 72 5	отходы от уборки территорий кладбищ, колумбариев	5	0	7 426	15 573	0	0	0	0	500	0	0	0	12 518	0	0	0	0	0	0	0	0	0	0	9 981	0	1	1					
1006	7 31 211 62 20 5	отходы снеготаяния с применением снегоплавильного обор	5	0	3	0	0	0	0	0	0	0	0	0	0	0	0	0	0	0	0	0	0	0	0	3	0	3	5					
1007	7 31 300 01 20 5	растительные отходы при уходе за газонами, цветниками	5	0	2 867	3 219	0	0	0	0	0	0	0	0	2 338	0	0	0	0	0	0	0	0	0	0	3 748	0	1	1					
1008	7 31 300 02 20 5	растительные отходы при уходе за древесно-кустарниковы	5	0	908	1 684	0	0	0	0	245	0	0	0	1 804	0	0	0	0	0	0	0	0	35	0	507	0	2	2					
1009	7 33 100 01 72 4	мусор от офисных и бытовых помещений организаций несо	5	0	1	0	0	0	0	0	0	0	0	0	1	0	0	0	0	0	0	0	0	0	0	0	0	1	1					
1010	7 33 100 02 72 5	мусор от офисных и бытовых помещений организаций прак	5	0	2 163	44 575	0	0	0	8	8	0	0	0	5 400	0	0	0	0	0	0	0	0	16	0	41 321	1	5	9					
1011	7 33 210 02 72 5	мусор и смет производственных помещений практически не	5	0	1 013	3 630	0	0	8 933	0	0	0	0	0	9 057	0	0	0	0	0	0	0	0	4 367	43	0	0	143	9	1	2			
1012	7 33 220 02 72 5	мусор и смет от уборки складских помещений практически	5	0	468	518	0	0	0	0	0	0	0	0	5	0	0	0	0	0	0	0	0	730	0	0	0	251	0	69	133		
1013	7 33 381 02 20 5	растительные отходы при кошении травы на территории пр	5	0	92	1 921	0	0	0	0	0	0	0	0	0	0	0	0	0	0	0	0	0	1 956	0	0	0	57	0	10	22		
1014	7 33 382 02 20 5	растительные отходы при расчистке охранных зон и полос	5	0	154	0	0	0	0	0	0	0	0	0	0	0	0	0	0	0	0	0	0	0	0	154	0	2	3					
1015	7 33 387 12 20 5	растительные отходы при уходе за зелеными насаждениями	5	0	616	227	0	0	4	0	0	0	0	0	0	0	0	0	0	0	0	0	0	123	0	0	0	724	0	65	106		
1016	7 33 390 02 71 5	смет с территории предприятия практически неопасный	5	7	7 009	6 486	0	0	2	0	0	0	2	0	0	15	29	0	0	0	5 092	0	0	0	6 310	40	0	0	2 045	12	1	1		
1017	7 34 131 11 71 5	смет с территории железнодорожных вокзалов и перронов	5	0	7	18	0	0	0	0	0	0	0	0	0	0	0	0	0	0	0	0	0	0	0	25	0	17	37					
1018	7 34 201 21 72 5	отходы (мусор) от уборки пассажирских вагонов железнодор	5	0	0	6	0	0	0	0	0	0	0	0	0	0	0	0	0	0	0	0	0	0	0	6	0	43	70					
1019	7 35 100 01 72 5	отходы (мусор) от уборки территории и помещений объекто	5	22	37 698	38 318	0	0	197	0	0	1 500	0	0	0	0	63 927	0	0	37	37	0	0	0	129	0	0	0	10 603	40	98	229		
1020	7 35 100 02 72 5	отходы (мусор) от уборки территории и помещений объекто	5	0	30 234	26 340	0	0	9	0	0	1 227	0	0	0	0	45 738	0	0	0	0	0	0	0	80	0	0	0	9 537	0	9	19		
1021	7 35 151 11 71 5	отходы объектов оптово-розничной торговли цветами и рас	5	0	24	1 628	0	0	0	0	0	0	0	0	0	0	0	0	0	0	0	0	0	0	0	1 644	8	3	3					
1022	7 36 100 01 30 5	пищевые отходы кухонь и организаций общественного пита	5	2	2 758	2 242	0	0	2	0	0	0	52	43	0	0	137	8	0	9	0	50	0	0	0	1 980	0	0	0	2 659	108	127	248		
1023	7 36 100 11 72 5	непищевые отходы (мусор) кухонь и организаций обществен	5	4	117	122	0	0	0	0	0	0	0	0	14	0	0	0	7	0	0	0	0	48	0	0	0	154	19	169	334		
1024	7 36 211 11 72 5	мусор от уборки помещений гостиниц, отелей и других мест	5	0	100	0	0	0	0	0	0	0	0	0	100	0	0	0	0	0	0	0	0	0	0	0	0	0	125	260				
1025	7 36 411 11 72 5	отходы (мусор) от уборки территории и помещений социаль	5	0	1 830	0	0	0	0	0	0	0	0	0	0	0	0	0	0	0	0	0	0	0	0	1 830	0	2	2					
1026	7 37 100 01 72 5	отходы (мусор) от уборки территории и помещений учебно-	5	52	9 938	23 650	0	0	0	0	0	300	19	0	0	0	23 266	0	0	0	0	0	0	0	0	10 038	18	4	8					
1027	7 37 100 02 72 5	отходы (мусор) от уборки территории и помещений культур	5	0	6 378	2 726	0	0	0	0	0	0	0	0	1 354	0	0	0	0	0	0	0	0	23	0	7 683	43	5	9					
1028	7 39 311 01 72 5	отходы (мусор) от уборки помещений нежилых религиозны	5	0	12	0	0	0	0	0	0	0	0	0	0	0	0	0	0	0	0	0	0	0	0	12	0	2	2					
1029	7 39 421 01 72 5	отходы от уборки бань, саун	5	0	31	20	0	0	0	0	0	0	0	0	30	0	0	0	0	0	0	0	0	0	0	21	0	5	7					
1030	7 39 515 11 49 5	отходы зачистки гладильного, сушильного оборудования	5	0	1	0	0	0	0	0	0	0	0	0	0	0	0	0	0	0	0	0	0	1	0	0	0	1	1					
1031	7 39 954 11 20 5	растительные отходы при выкашивании водной растительн	5	0	845	0	0	0	0	0	0	0	0	0	0	0	0	0	0	0	0	0	0	0	0	845	0	64	109					
1032	7 41 113 11 72 5	отходы бумаги и/или картона при сортировке твердых комм	5	133	0	0	0	0	0	0	146	0	51	0	0	0	0	0	0	104	0	0	0	0	0	0	124	2	3					
1033	7 41 115 11 20 5	лом стекла и изделий из стекла при сортировке твердых ком	5	6	0	0	0	0	0	0	18	0	0	0	0	0	0	0	0	17	0	0	0	0	0	0	7	2	2					
1034	7 41 119 12 72 5	остатки сортировки твердых коммунальных отходов при со	5	0	615	16 378	0	0	0	0	10 881	0	0	0	0	0	0	0	0	0	0	0	0	0	0	27 874	0	2	2					
1035	7 41 141 11 71 5	отходы (остатки) сортировки отходов бумаги и картона, не	5	0	52	0	0	0	0	0	0	0	0	0	0	0	0	0	0	0	0	0	0	0	0	52	0	2	3					
1036	7 47 842 21 72 5	отходы обезвреживания медицинских отходов классов Б и В	5	0	0	0	0	0	0	0	0	0	0	0	0	0	0	0	0	0	0	0	0	0	0	0	0	4	5					
1037	8 11 100 01 49 5	грунт, образовавшийся при проведении землеройных работ	5	0	382	30 344	0	0	0	0	0	0	0	0	24 283	0	0	0	362	0	0	0	0	0	0	6 080	0	9	16					
1038	8 11 111 12 49 5	отходы грунта при проведении открытых земляных работ п	5	0	0	1 542	0	0	0	0	0	0	0	0	0	0	0	0	0	0	0	0	0	0	0	1 542	0	9	16					
1039	8 11 123 12 39 5	шламы буровые при горизонтальном, наклонно-направлени	5	0	347	28	0	0	0	0	0	0	0	0	0	0	0	0	194	0	0	0	0	153	0	0	28	0	4	6				
1040	8 12 201 01 20 5	лом кирпичной кладки от сноса и разборки зданий	5	0	13 109	5 103	0	0	0	0	0	0	0	0	5 040	0	0	12 998	6 000	0	0	0	0	111	0	0	63	0	1	2				
1041	8 19 100 01 49 5	отходы песка незагрязненные	5	0	16	75	0	0	0	0	0	8	8	0	0	0	0	0	0	0	0	0	0	0	0	83	0	2	3					
1042	8 19 100 03 21 5	отходы строительного щебня незагрязненные	5	0	168	127	0	0	0	0	0	0	0	0	0	0	0	0	0	0	0	0	0	168	0	127	0	2	2					
1043	8 21 101 01 21 5	лом бортовых камней, брусчатки, булыжных камней и проч	5	0	3	3	0	0	0	0	0	0	0	0	0	0	0	0	0	0	0	0	0	3	0	3	0	3	4					
1044	8 22 021 12 49 5	отходы (остатки) сухой бетонной смеси практически неопас	5	0	4	0	0	0	0	0	0	0	0	0	0	0	0	0	0	0	0	0	0	0	0	4	0	9	17					
1045	8 22 101 01 21 5	отходы цемента в кусковой форме	5	0	113	81	0	0	0	0	0	30	30	0	0	0	0	0	0	0	0	0	0	77	0	0	86	0	10	23				
1046	8 22 201 01 21 5	лом бетонных изделий, отходы бетона в кусковой форме	5	0	6 350	9 336	0	0	0	0	0	0	0	0	9 000	0	0	6 026	6 000	0	0	0	0	320	0	0	340	0	1	3				
1047	8 22 301 01 21 5	лом железобетонных изделий, отходы железобетона в куско	5	0	128 483	73	0	0	3 188	0	0	0	3 188	1 063	0	0	0	124 994	6 000	0	0	0	0	302	0	3 188	0	73	0	1	4			
1048	8 23 101 01 21 5	лом строительного кирпича незагрязненный	5	0	0	5	0	0	0	0	0	0	0	0	0	0	0	0	0	0	0	0	0	5	0	0	0	0	1	2				
1049	8 23 201 01 21 5	лом черепицы, керамики незагрязненный	5	0	1	0	0	0	0	0	0	0	0	0	0	0	0	0	0	0	0	0	0	1	0	0	0	0	1	2				
1050	8 24 191 11 20 5	отходы гипса при ремонтно-строительных работах	5	0	0	0	0	0	3	0	0	0	0	0	0	0	0	0	0	0	0	0	0	3	0	0	0	0	1	2				
1051	8 24 211 11 20 5	лом силикатных кирпичей, камней, блоков при ремонтно-с	5	0	79	41	0	0	0	0	0	0	0	0	0	0	0	0	0	0	0	0	0	115	0	0	5	0	1	2				
1052	8 29 131 11 20 5	отходы опалубки деревянной, загрязненной бетоном	5	0	30	34	0	0	0	0	0	0	0	0	0	0	0	0	0	30	0	0	0	27	0	0	7	0	1	1				
1053	8 30 100 01 71 5	лом дорожного полотна автомобильных дорог (кроме отход	5	0	32	5	0	0	0	0	0	0	0	0	0	0	0	0	0	0	0	0	0	32	0	0	5	0	1	1				
1054	8 41 211 12 52 5	шпалы железнодорожные железобетонные отработанные пр	5	0	0	0	0	0	0	0	0	0	0	0	0	0	0	0	0	0	0	0	0	0	0	0	0	2	4					
1055	8 90 011 11 72 5	мусор от строительных и ремонтных работ, содержащий ма	5	0	24 337	45 963	0	0	0	0	0	0	0	0	0	0	974	0	0	30	0	0	0	0	47 566	0	0	0	21 731	0	1	1		
1056	9 12 121 14 20 5	лом футеровок печей и печного оборудования литья черных	5	0	0	0	0	0	0	0	0	0	0	0	0	0	0	0	0	0	0	0	0	0	0	0	0	1	3					
1057	9 12 181 01 21 5	лом шамотного кирпича незагрязненный	5	0	1 178	0	0	0	3	0	0	0	1	0	0	0	0	1 163	1 163	0	0	0	0	13	0	0	3	0	1	2				
1058	9 19 100 01 20 5	остатки и огарки стальных сварочных электродов	5	2	20	10	0	0	0	0	0	0	0	0	0	0	1	5	0	1	1	2	2	0	0	12	0	0	0	0	10	1	1	4
1059	9 19 141 22 20 5	отходы (остатки) сварочной проволоки из легированной ста	5	0	0	0	0	0	0	0	0	0	0	0	0	0	0	0	0	0	0	0	0	0	0	0	0	0	0	1	1			
1060	9 19 302 21 60 5	обтирочный материал, загрязненный нерастворимыми или	5	1	1	0	0	0	0	0	0	0	0	0	0	0	0	0	0	0	0	0	0	0	0	0	0	0	2	1	1			
1061	9 20 310 01 52 5	тормозные колодки отработанные без накладок асбестовых	5	0	62	9	0	0	0	0	0	0	0	0	0	0	1	0	0	0	0	0	0	0	62	0	0	0	0	9	0	7	12	
1062	9 21 751 12 39 5	осадок сточных вод мойки автомобильного транспорта пра	5	0	2	2	0	0	0	0	0	0	0	0	0	0	0	0	0	0	0	0	0	2	0	0	0	0	2	0	8	14		
1063	9 21 910 01 52 5	свечи зажигания автомобильные отработанные	5	0	3	2	0	0	0	0	0	0	0	0	0	0	0	0	0	0	0	0	0	3	0	0	0	0	2	0	1	2		
1064	9 22 114 13 20 5	отходы очистки железнодорожных грузовых вагонов при пе	5	0	4	2	0	0	0	0	0	0	0	0	0	0	0	0	0	0	0	0	0	4	0	0	0	0	2	0	1	2		
1065	9 22 541 11 52 5	сепараторы роликоподшипников для вагонных букс из стек	5	0	0	0	0	0	0	0	0	0	0	0	0	0	0	0	0	0	0	0	0	0	0	0	0	0	0	0	1	2		
1066	9 49 851 12 20 5	изделия лабораторные из минеральных неметаллических ма	5	0	0	0	0	0	0	0	0	0	0	0	0	0	0	0	0	0	0	0	0	0	0	0	0	0	0	0	1	2		
				216 885	1 030 201	1 202 082	250 508	5	49 213	814	15 475	15 476	417 750	347 052	87 142	34 473	666 649	21 549	5 598	387 568	166 947	227 648	1 771	23 412	22	122 899	135	3 291	102	28	381 423	211 906	1	2
																																1	2

Приложение А4. "Прогноз количества образования иных видов отходов, не относящихся к твердым коммунальным отходам, по годам территориальной схемы", утвержденное приказом департамента природных ресурсов и экологии Брянской области от 16 декабря № 668

Наименование основного вида отходов	Образование отходов (тонн)											
	2019	2020	2021	2022	2023	2024	2025	2026	2027	2028	2029	2030
Отходы сельского, лесного хозяйства, рыбоводства и рыболовства (блок 1 ФККО)												
I класс	0,00	0,00	0,00	0,00	0,00	0,00	0,00	0,00	0,00	0,00	0,00	0,00
II класс	0,00	0,00	0,00	0,00	0,00	0,00	0,00	0,00	0,00	0,00	0,00	0,00
III класс	84,15	86,59	89,62	95,98	102,61	105,89	109,28	112,78	116,38	120,11	123,95	127,92
IV класс	161 518,12	166 202,15	172 019,22	184 232,59	196 944,64	203 246,86	209 750,76	216 462,79	223 389,60	230 538,06	237 915,28	245 528,57
V класс	10 563,09	10 869,42	11 249,85	12 048,59	12 879,94	13 292,10	13 717,44	14 156,40	14 609,41	15 076,91	15 559,37	16 057,27
Отходы от добычи полезных ископаемых (блок 2 ФККО)												
I класс	0,00	0,00	0,00	0,00	0,00	0,00	0,00	0,00	0,00	0,00	0,00	0,00
II класс	0,00	0,00	0,00	0,00	0,00	0,00	0,00	0,00	0,00	0,00	0,00	0,00
III класс	0,00	0,00	0,00	0,00	0,00	0,00	0,00	0,00	0,00	0,00	0,00	0,00
IV класс	12,67	13,36	14,12	14,96	15,91	16,94	18,04	19,22	20,46	21,79	23,21	24,72
V класс	38,44	40,52	42,83	45,40	48,26	51,39	54,73	58,29	62,08	66,12	70,41	74,99
Отходы обрабатывающих производств (блок 3 ФККО)												
I класс	0,00	0,00	0,00	0,00	0,00	0,00	0,00	0,00	0,00	0,00	0,00	0,00
II класс	1 711,70	1 804,13	1 906,97	2 021,39	2 148,74	2 288,40	2 437,15	2 595,56	2 764,28	2 943,95	3 135,31	3 339,11
III класс	46,44	48,95	51,74	54,85	58,30	62,09	66,13	70,43	75,00	79,88	85,07	90,60
IV класс	5 225,55	5 507,73	5 821,67	6 170,97	6 559,74	6 986,13	7 440,22	7 923,84	8 438,89	8 987,41	9 571,60	10 193,75
V класс	402 149,79	423 865,87	448 026,23	474 907,80	504 826,99	537 640,75	572 587,40	609 805,58	649 442,94	691 656,73	736 614,42	784 494,36
Отходы потребления, производственные и непроизводственные (блок 4 ФККО)												
I класс	61,97	61,69	61,46	61,26	61,07	60,91	60,75	60,59	60,43	60,27	60,11	59,96
II класс	0,32	0,32	0,32	0,32	0,32	0,32	0,32	0,32	0,31	0,31	0,31	0,31
III класс	2 709,30	2 697,31	2 687,13	2 678,30	2 670,16	2 663,14	2 656,15	2 649,17	2 642,21	2 635,27	2 628,35	2 621,44
IV класс	1 274,01	1 268,37	1 263,58	1 259,43	1 255,60	1 252,30	1 249,01	1 245,73	1 242,46	1 239,20	1 235,94	1 232,69
V класс	63 936,58	63 653,58	63 413,30	63 205,06	63 012,83	62 847,30	62 682,21	62 517,55	62 353,32	62 189,53	62 026,16	61 863,22
Отходы обеспечения электроэнергией, газом и паром (блок 6 ФККО)												
I класс	0,00	0,00	0,00	0,00	0,00	0,00	0,00	0,00	0,00	0,00	0,00	0,00
II класс	0,00	0,00	0,00	0,00	0,00	0,00	0,00	0,00	0,00	0,00	0,00	0,00
III класс	0,00	0,00	0,00	0,00	0,00	0,00	0,00	0,00	0,00	0,00	0,00	0,00
IV класс	14,19	14,13	14,08	14,03	13,99	13,95	13,92	13,88	13,84	13,81	13,77	13,73
V класс	189,59	188,75	188,04	187,42	186,85	186,36	185,87	185,39	184,90	184,41	183,93	183,45
Отходы при водоснабжении, водоотведении (блок 7 ФККО)												
I класс	0,00	0,00	0,00	0,00	0,00	0,00	0,00	0,00	0,00	0,00	0,00	0,00
II класс	0,00	0,00	0,00	0,00	0,00	0,00	0,00	0,00	0,00	0,00	0,00	0,00
III класс	34,77	34,62	34,49	34,37	34,27	34,18	34,09	34,00	33,91	33,82	33,73	33,64
IV класс	202 731,23	201 833,89	201 071,99	200 411,69	199 802,17	199 277,31	198 753,83	198 231,73	197 710,99	197 191,63	196 673,62	196 156,98
V класс	29 066,20	28 937,55	28 828,31	28 733,64	28 646,25	28 571,00	28 495,95	28 421,09	28 346,43	28 271,97	28 197,70	28 123,63
Отходы строительства и ремонта (блок 8 ФККО)												
I класс	0,00	0,00	0,00	0,00	0,00	0,00	0,00	0,00	0,00	0,00	0,00	0,00
II класс	0,00	0,00	0,00	0,00	0,00	0,00	0,00	0,00	0,00	0,00	0,00	0,00
III класс	15,48	16,28	17,39	18,90	20,88	23,43	26,29	29,50	33,10	37,13	41,67	46,75
IV класс	1 891,95	1 990,33	2 125,67	2 310,60	2 553,22	2 864,71	3 214,20	3 606,34	4 046,31	4 539,96	5 093,84	5 715,28
V класс	43 382,67	45 638,57	48 741,99	52 982,55	58 545,71	65 688,29	73 702,26	82 693,94	92 782,60	104 102,07	116 802,53	131 052,43
Отходы при выполнении прочих видов деятельности (блок 9 ФККО)												
I класс	0,00	0,00	0,00	0,00	0,00	0,00	0,00	0,00	0,00	0,00	0,00	0,00
II класс	59,72	59,45	59,23	59,03	58,85	58,70	58,54	58,39	58,24	58,08	57,93	57,78
III класс	721,94	718,74	716,03	713,68	711,51	709,64	707,77	705,91	704,06	702,21	700,36	698,52
IV класс	2 605,23	2 593,70	2 583,91	2 575,42	2 567,59	2 560,84	2 554,12	2 547,41	2 540,72	2 534,04	2 527,39	2 520,75
V класс	179,39	178,59	177,92	177,33	176,79	176,33	175,87	175,41	174,94	174,48	174,03	173,57

Приложение А5 "Информация о количестве медицинских отходов, образующихся на территории Брянской области от учреждений, осуществляющих медицинскую деятельность, в разрезе источников образования и классов опасности",утвержденное приказом департамента природных ресурсов и экологии Брянской области от 16 декабря 2024 года № 668

№ п/п	Городской округ/Муниципальный район	Адрес фактического местоположения организации					Наименование организации	ИНН	Информация об учреждении					Образовано отходов (за год)		Передано отходов (за год)				
		Населенный пункт	Улица	Дом	Корпус/ Строение	Географические координаты			Площадь помещения, м^2	Здание или помещение	Количество койко-мест (в стационарах)	Количество посещений в год (для поликлиник, диспансеров)	Количество сотрудников	Класс опасности	Количество отхода тонн/год	Наименование организации	ИНН	Фактический адрес	Цель передачи	Количество переданных отходов, тонн
1	Брасовский район	поселок городского типа Локоть	Липовая аллея	20		52.561415 34.588148	ГБУЗ "Брасовская ЦРБ"	3206002590	2018	здания	90	133705	261	А	2,7	ООО "СпецАвтоКом"	3257009508	г. Брянск, ул. Красноармейская, д. 170а, кв. 32	утилизация	2,7
2	Брасовский район	поселок городского типа Локоть	Липовая аллея	20		52.561415 34.588148	ГБУЗ "Брасовская ЦРБ"	3206002590	2018	здания	90	133705	261	А	7,2	МУП "Локотское УЖКХ"	3249501988	п. Локоть, ул. Студенческая, д. 13	размещение	7,2
3	Брасовский район	поселок городского типа Локоть	Липовая аллея	20		52.561415 34.588148	ГБУЗ "Брасовская ЦРБ"	3206002590	2018	здания	90	133705	261	Б	0,39	ООО "ЭПК № 2"	3234004373	г. Брянск, ул. Глинки, д. 2	переработка	0,39
4	Брасовский район	поселок городского типа Локоть	Липовая аллея	20		52.561415 34.588148	ГБУЗ "Брасовская ЦРБ"	3206002590	2018	здания	90	133705	261	Б	0,1	ООО "Экология"	5754200963	г. Орел, пер. Силикатный, д. 2	утилизация	0,1
5	Брасовский район	поселок городского типа Локоть	Липовая аллея	20		52.561415 34.588148	ГБУЗ "Брасовская ЦРБ"	3206002590	2018	здания	90	133705	261	Г	0,01	ООО "Экология"	5754200963	г. Орел, пер. Силикатный, д. 2	утилизация	0,01
6	Брянский район	село Глинищево	Больничная	4		53.301999 34.091811	ГБУЗ "Брянская МБ"	3207003998	11570,3	38	158	313139	626	А	23,44	ООО "СпецАвтоКом"	3257009508	241037, г. Брянск, ул. Красноармейская, д. 170-а, кв. 32	сбор, вывоз и размещение отходов на мусорных полигонах	23,44
7	Брянский район	село Глинищево	Больничная	4		53.301999 34.091811	ГБУЗ "Брянская МБ"	3207003998	11570,3	38	158	313139	626	Б	19,06	ООО "СпецАвтоКом"	3257009508	241037, г. Брянск, ул. Красноармейская, д. 170-а, кв. 32	сбор, вывоз и размещение отходов на мусорных полигонах	19,6
8	Брянский район	село Глинищево	Больничная	4		53.301999 34.091811	ГБУЗ "Брянская МБ"	3207003998	11570,3	38	158	313139	626	Г	0,04	ООО "Экос"	3233007935	241050, г. Брянск, ул. Калинина, д. 98А, офис 209	сбор, использование, обезвреживание, размещение отходов	0,04
9	Жирятинский район	село Жирятино	Больничная	9		53.222169 33.71583	ГБУЗ "Брянская МБ"	3207003998	3948,7	12	12	130710	70	А	6	ООО "Спецавтопредприятие"	3250511444	241037, г. Брянск, ул. Красноармейская, д. 170-а, кв. 32	сбор, вывоз и размещение отходов на мусорных полигонах	6
10	Жирятинский район	село Жирятино	Больничная	9		53.222169 33.71583	ГБУЗ "Брянская МБ"	3207003998	3948,7	12	12	130710	70	Б	1,06	ООО "Спецавтопредприятие"	3250511444	241037, г. Брянск, ул. Красноармейская, д. 170-а, кв. 32	сбор, вывоз и размещение отходов на мусорных полигонах	1,06
11	Выгоничский район	поселок городского типа Выгоничи	Больничная	1		53.106168 34.070997	ГБУЗ "Выгоничская ЦРБ"	3208001383	7593	здание	113	91250	210	А, Б	110	ООО "Спецавтоком"	3257009508	город Брянск, Красноармейская улица, дом 170а	размещение	110
12	городской округ город Клинцы	город Клинцы	пр-т Ленина	58		52.75601 32.252142	ГБУЗ "Клинцовская городская больница"	3203003080	33602,5	здание	555	440598	1750	А,В,Б,Г	389,79	МУП "Коммунальщик"	3241005402	г. Клинцы, ул. Первомайская, д. 57а	захоронение	389,17
13	городской округ город Сельцо	город Сельцо	Свердлова	2		53.370334 34.111538	ГБУЗ "Сельцовская городская больница"	3205000938	8737,1	Здание	76	132306	260	А	71,7	ООО "Спецавтопредприятие"	3250511444	г. Брянск, пр-т Ст. Димитрова, д. 65	утилизация	71,7
14	городской округ город Сельцо	город Сельцо	Свердлова	2		53.370334 34.111538	ГБУЗ "Сельцовская городская больница"	3205000938	8737,1	Здание	76	132306	260	Б	0,17	ООО "ЭПК № 2"	3234004373	г. Брянск, ул. Глинки, д. 2	утилизация	0,17
15	городской округ город Сельцо	город Сельцо	Свердлова	2		53.370334 34.111538	ГБУЗ "Сельцовская городская больница"	3205000938	8737,1	Здание	76	132306	260	Г	0,09	ООО "Экос"	3233007935	г. Брянск, ул. Калинина, д. 98 а	утилизация	0,09
16	городской округ город Фокино	город Фокино	Карла Маркса	12	1	53.411774 34.375526	ГБУЗ "Фокинская городская больница им. В.И. Гедройц"	3202001891	5492,4	здание	54	85634	179	А	0,3	ООО "ЭПК № 2"	3234004373	г.Брянск, ул. Глинки, д. 2	утилизация	0,3
17	городской округ город Фокино	город Фокино	Карла Маркса	12	1	53.411774 34.375526	ГБУЗ "Фокинская городская больница им. В.И. Гедройц"	3202001891	5492,4	здание	54	85634	179	Б	80,6	ООО "Жилсервис"	3202504750	г. Фокино, ул. Советская, 3	захоронение	80,6
18	Жуковский район	город Жуковка	Набережная	5	0	53.533576 33.70063	ГАУ "Медицинский центр г. Жуковки"	3243501156	4910,69	здание	46	39195	86	А,В	4,1	ОАО "Коммунальщик"	3243003739	г. Жуковка, ул. Лесная, д. 10	размещение	4,1
19	городской округ город Брянск	город Брянск (Володарский район)	Пушкина	7		53.260985 34.415069	ГАУЗ "БГСП № 3"	3233005751	2824,8	здание	0	105082	122	А	60,508	ИП Ктиторов	323305590150	г. Брянск, ул. Вяземского, 17-67	утилизация	60508
20	городской округ город Брянск	город Брянск (Володарский район)	Пушкина	7		53.260985 34.415069	ГАУЗ "БГСП № 3"	3233005751	2824,8	здание	0	105082	122	Б	0,4	ИП Ктиторов	323305590150	г. Брянск, ул. Вяземского, 17-67	утилизация	0,4

№ п/п	Городской округ/Муниципальный район	Адрес фактического местоположения организации					Наименование организации	ИНН	Информация об учреждении					Образовано отходов (за год)		Передано отходов (за год)				
		Населенный пункт	Улица	Дом	Корпус/Строение	Географические координаты			Площадь помещения, м^2	Здание или помещение	Количество койко-мест (в стационарах)	Количество посещений в год (для поликлиник, диспансеров)	Количество сотрудников	Класс опасности	Количество отхода тонн/год	Наименование организации	ИНН	Фактический адрес	Цель передачи	Количество переданных отходов, тонн
21	городской округ город Брянск	город Брянск (Володарский район)	Пушкина	7		53.260985 34.415069	ГАУЗ "БГСП № 3"	3233005751	2824,8	здание	0	105082	119	Г	0,09	ИП Ктиторов	3233055901500	г. Брянск, ул. Вяземского, 17-67	утилизация	0,09
22	городской округ город Брянск	город Брянск (Фокинский район)	Ермакова	23		53.218432 34.402655	ГАУЗ "Брянская городская стоматологическая поликлиника № 4"	3235004344	4057	здание	0	111047	120	Б	13,3	АО "Чистая планета"	3254505836	Крахмалева, д. 39	размещение	13,3
23	городской округ город Брянск	город Брянск (Фокинский район)	Ермакова	23		53.218432 34.402655	ГАУЗ "Брянская городская стоматологическая поликлиника № 4"	3235004344	4057	здание	0	111047	120	Г	0,02	ООО "Экос"	3233007935	Калинина, д. 98 А	утилизация	0,02
24	городской округ город Брянск	город Брянск	бульвар Гагарина	16		53.243082 34.365249	ГАУЗ "БГССМП"	3201002589	3332,6	помещение	0	182476	784	А	7,15	ИП Шафран	323202874689	г. Брянск, пр-д Московский, 93	вывоз и утилизация	7,15
25	городской округ город Брянск	город Брянск	бульвар Гагарина	16		53.243082 34.365249	ГАУЗ "БГССМП"	3201002589	3332,6	помещение	0	182476	784	Б	2,57	ГУП "Спецавтопредприятие"	3250511444	г. Брянск, ул. Красноармейская, 170а, кв. 32	вывоз и утилизация	2,57
26	городской округ город Брянск	город Брянск	бульвар Гагарина	16		53.243082 34.365249	ГАУЗ "БГССМП"	3201002589	3332,6	помещение	0	182476	784	Г	0,03	ООО "Экос"	3233007935	г. Брянск, ул. Калинина, 98а	вывоз и утилизация	0,03
27	городской округ город Брянск	город Брянск (Советский район)	Октябрьская	44	-	53.246261 34.36471	ГАУЗ "Брянский областной кардиологический диспансер"	3234014477	13739,2	здание	208	46788	338	А	159,66	ИП Шафран И.В.	323202874689	проезд Московский, 3; проезд Московский, 13	размещение	159,66
28	городской округ город Брянск	город Брянск (Советский район)	Октябрьская	44	-	53.246261 34.36471	ГАУЗ "Брянский областной кардиологический диспансер"	3234014477	13739,2	здание	208	46788	338	Б	2,58	ИП Шафран И.В.	323202874689	проезд Московский, 3; проезд Московский, 13	размещение	2,58
29	городской округ город Брянск	город Брянск (Советский район)	Октябрьская	44	-	53.246261 34.36471	ГАУЗ "Брянский областной кардиологический диспансер"	3234014477	13739,2	здание	208	46788	338	Г	0,09	ООО "ЭКОС"	3233007935	ул. Фосфоритная, 1, уч. 27	обезвреживание	0,09
30	городской округ город Брянск	город Брянск (Советский район)	Октябрьская	44	-	53.246261 34.36471	ГАУЗ "Брянский областной кардиологический диспансер"	3234014477	13739,2	здание	208	46788	338	Г	0,17	ООО "ИрбисМед"	6229030863	г. Рязань, ул. Вишнёвая, 29	обработка,использование	0,17
31	городской округ город Брянск	город Брянск (Советский район)	проспект Станке Димитрова	96	нет	53.228309 34.315509	ГАУЗ "Брянский областной онкологический диспансер"	3234013184	16104,7	здания	314	9790	586	Б	0,8	МУСП по Вопросам похоронного дела г. Брянска	3201001360	г. Брянск, ул. Калинина, д. 268	захоронение	0,8
32	городской округ город Брянск	город Брянск (Советский район)	проспект Станке Димитрова	96	нет	53.228309 34.315509	ГАУЗ "Брянский областной онкологический диспансер"	3234013184	16104,7	здание	314	9790	586	Г	1	ООО "ЭкоПромСервис"	7715907801	г. Москва, ул. Менжинского, д. 9, каб. 6	захоронение	1
33	городской округ город Брянск	город Брянск (Советский район)	проспект Станке Димитрова	96	нет	53.228309 34.315509	ГАУЗ "Брянский областной онкологический диспансер"	3234013184	16104,7	здание	314	9790	586	Б	125	ООО "Володарка 17"	3257019954	г. Брянск, р.п. Большое Полпино, ул. Молокова, 1А	захоронение	125
34	городской округ город Брянск	город Брянск	Салтыкова-Щедрина	1	а	53.26342 34.469876	ГАУЗ "Брянская областная психиатрическая больница № 1"	3233005737	15238,9	здание	590	164849	546	А	170,9	ГАУЗ "Брянская областная психиатрическая больница № 1"	3233005737	г. Брянск, ул. Салтыкова-Щедрина, д. 1а	утилизация	170,9
35	городской округ город Брянск	город Брянск	Салтыкова-Щедрина	1	а	53.26342 34.469876	ГАУЗ "Брянская областная психиатрическая больница № 1"	3233005737	15238,9	здание	590	164849	546	В	0,93	ГАУЗ "Брянская областная психиатрическая больница № 1"	3233005737	г. Брянск, ул. Салтыкова-Щедрина, д. 1а	утилизация	0,93
36	городской округ город Брянск	город Брянск	Фокина	8	-	53.239595 34.369731	ГАУЗ "БОЦОЗСР"	3250073670	1932,4	здание	0	25699	57	А, Б, Г	52,7	ООО "Спецавтопредприятие"	3250511444	г. Брянск, проспект Станке-Димитрова, 65, пом. 7	размещение	52,7
37	городской округ город Брянск	город Брянск	Камозина	11		53.300793 34.298648	ГАУЗ "Брянская городская больница № 1"	3201000510	55126,1	здание	1000	142615	1945	А, Б	867,5	ООО "Володарка-17"	3257019954	п. Большое Полпино, ул. Молокова, 17	размещение	867,5
38	городской округ город Брянск	город Брянск	Чернышевского	52	а	53.252969 34.441929	ГАУЗ "Брянская городская больница № 2"	3201002405	18981,6	Здание	295	483394	874	А	474,21	ИП Ктиторов	323305590150	Вяземского, д. 1	размещение	474,21
39	городской округ город Брянск	город Брянск	Чернышевского	52	а	53.252969 34.441929	ГАУЗ "Брянская городская больница №2"	3201002405	18981,6	Здание	295	483394	874	г	0,15	ООО "Экос"	3233007935	Фокина, д. 38	утилизация	0,15
40	городской округ город Брянск	город Брянск	Чернышевского	52	а	53.252969 34.441929	ГАУЗ "Брянская городская больница № 2"	3201002405	18981,6	Здание	295	483394	874	б	1,55	ООО "ЭПК № 2"	3234004373	Глинки, д. 2	на переработку	1,55

№ п/п	Городской округ/Муниципальный район	Адрес фактического местоположения организации					Наименование организации	ИНН	Информация об учреждении					Образовано отходов (за год)		Передано отходов (за год)				
		Населенный пункт	Улица	Дом	Корпус/Строение	Географические координаты			Площадь помещения, м^2	Здание или помещение	Количество койко-мест (в стационарах)	Количество посещений в год (для поликлиник, диспансеров)	Количество сотрудников	Класс опасности	Количество отхода тонн/год	Наименование организации	ИНН	Фактический адрес	Цель передачи	Количество переданных отходов, тонн
41	городской округ город Брянск	город Брянск	Чернышевского	52	а	53.252969 34.441929	ГАУЗ "Брянская городская больница № 2"	3201002405	18981,6	Здание	295	483394	874	б	1,48	ИП Ктиторов	323305590150	Вяземского, д. 1	размещение	1,48
42	городской округ город Брянск	город Брянск (Советский район)	Бежицкая	30		53.277023 34.346815	Государственное автономное учреждение здравоохранения "Брянская городская больница № 4"	3201001120	11583,1	здание	415	0	632	А	486,5	ООО "СПЕЦАВТОПРЕДПРИЯТИЕ"	325051144	Г. БРЯНСК, ПР-Т СТ. ДИМИТРОВА, 68	ЗАХОРОНЕНИЕ	486,5
43	городской округ город Брянск	город Брянск (Советский район)	Бежицкая	30		53.277023 34.346815	Государственное автономное учреждение здравоохранения "Брянская городская больница № 4"	3201001120	11583,1	здание	415	0	632	Б	0,4	МУСП по ВПД г. Брянск	3201001360	Г. БРЯНСК, ПР-Т СТ. ДИМИТРОВА, 68	ЗАХОРОНЕНИЕ	0,4
44	городской округ город Брянск	город Брянск (Советский район)	Бежицкая	30		53.277023 34.346815	Государственное автономное учреждение здравоохранения "Брянская городская больница № 4"	3201001120	11583,1	здание	415	0	632	Б	1,95	ООО "ЭПК № 2"	3201001360	Г. БРЯНСК, ПР-Т СТ. ДИМИТРОВА, 68	ОБЕЗВРЕЖИВАНИЕ	1,95
45	городской округ город Брянск	город Брянск (Советский район)	Бежицкая	30		53.277023 34.346815	Государственное автономное учреждение здравоохранения "Брянская городская больница № 4"	3201001120	11583,1	здание	415	0	632	Б	5,04	ООО "СПЕЦАВТОПРЕДПРИЯТИЕ"	325051144	Г. БРЯНСК, ПР-Т СТ. ДИМИТРОВА, 68	ЗАХОРОНЕНИЕ	5,04
46	городской округ город Брянск	город Брянск (Советский район)	Бежицкая	30		53.277023 34.346815	Государственное автономное учреждение здравоохранения "Брянская городская больница № 4"	3201001120	11583,1	здание	415	0	632	Г	0,17	ООО "ЭКОС"	3233007935	Г. БРЯНСК, УЛ. КАЛИНИНА, 98А	ОБЕЗВРЕЖИВ.	0,17
47	городской округ город Брянск	город Брянск (Советский район)	Бежицкая	30		53.277023 34.346815	Государственное автономное учреждение здравоохранения "Брянская городская больница № 4"	3201001120	11583,1	здание	415	0	632	Г	0,06	ООО "СПЕЦАВТОПРЕДПРИЯТИЕ"	325051144	Г. БРЯНСК, ПР-Т СТ. ДИМИТРОВА, 68	ЗАХОРОНЕНИЕ	0,06
48	городской округ город Брянск	город Брянск (Советский район)	Бежицкая	30		53.277023 34.346815	Государственное автономное учреждение здравоохранения "Брянская городская больница № 4"	3201001120	11583,1	здание	415	0	632	Г	0,34	ООО "СПЕКТРМЕТ"	3257033081	Г. БРЯНСК, УЛ. ШОССЕЙНАЯ, Д. 6	ИСПОЛЬЗОВАНИЕ	0,34
49	городской округ город Брянск	город Брянск (Советский район)	Бежицкая	30		53.277023 34.346815	Государственное автономное учреждение здравоохранения "Брянская городская больница № 4"	3201001120	11583,1	здание	415	0	632	Д	0,38	ООО "ЛЕНИНГРАДСКАЯ КИНОФАБРИКА"	7804141082	Г. САНКТ-ПЕТЕРБУРГ, УЛ. МИНЕРАЛЬНАЯ, Д. 13, ЛИТ. Ч	ИСПОЛЬЗОВАНИЕ	0,38
50	городской округ город Брянск	город Брянск (Бежицкий район)	Куйбышева	3		53.305733 34.311808	ГАУЗ "Брянская городская поликлиника № 1"	3201000535	19066,4	здание	0	251418	855	А, Б, Г	61,26	ООО "Спецавтопредприятие", ООО "ЭКОС"	3250511444	пр. Ст. Димитрова	утилизация	61,26
51	городской округ город Брянск	город Брянск	Фокина	40	а	53.243863 34.358673	ГАУЗ БГП № 4	3201002451	10149	здание	118	502829	585	А, Б, Г	331,48	ООО "Володарка-17"	3257019954	рп. Большое Полпино, ул. Молокова, д. 1а	вывоз и размещение	331,48
52	городской округ город Брянск	город Брянск	Московский	99	1	53.209233 34.459159	ГАУЗ "Брянская городская поликлиника № 5"	3235000050	4114,1	здание	0	452311	404	А	59,8	ООО "Спецавтопредприятие"	3250511444	г. Брянск	размещение	59,8

№ п/п	Городской округ/Муниципальный район	Адрес фактического местоположения организации					Наименование организации	ИНН	Информация об учреждении					Образовано отходов (за год)		Передано отходов (за год)				
		Населенный пункт	Улица	Дом	Корпус/Строение	Географические координаты			Площадь помещения, м^2	Здание или помещение	Количество койко-мест (в стационарах)	Количество посещений в год (для поликлиник, диспансеров)	Количество сотрудников	Класс опасности	Количество отхода тонн/год	Наименование организации	ИНН	Фактический адрес	Цель передачи	Количество переданных отходов, тонн
53	городской округ город Брянск	город Брянск	Московский	99	1	53.209233 34.459159	ГАУЗ "Брянская городская поликлиника № 5"	3235000050	4114,1	здание	0	452311	404	Б	0,38	ООО "Полимер"	3235008275	г. Брянск, ул. Белобережская, д. 1А	утилизация	0,38
54	городской округ город Брянск	город Брянск	Московский	99	1	53.209233 34.459159	ГАУЗ "Брянская городская поликлиника № 5"	3235000050	4114,1	здание	0	452311	404	Г	0,03	ООО "Экос"	3233007935	г. Брянск, ул. Калинина, д. 98 А	обезвреживание	0.03
55	городской округ город Брянск	город Брянск	Московский	99	1	53.209233 34.459159	ГАУЗ "Брянская городская поликлиника № 5"	3235000050	4114,1	здание	0	452311	404	Д	0,25	ООО "Ленинградская кинофабрика"	7804141082	г. Санкт-Петербург, ул. Минеральная, д. 13	утилизация	0.25
56	городской округ город Брянск	город Брянск	проспект Станке Димитрова	86	0	53.23101 34.320917	ГАУЗ "Брянская областная больница № 1"	3234012053	46768,3	здание	1080	152336	1654	А	882,58	ИП Шафран И.В.	323202874689	Брянск	размещение	882,58
57	городской округ город Брянск	город Брянск	проспект Станке Димитрова	86	0	53.23101 34.320917	ГАУЗ "Брянская областная больница № 1"	3234012053	46768,3	здание	1080	152336	1654	А	0,92	ООО "ЦентрВторМет"	325052384	Брянск	утилизация	0,92
58	городской округ город Брянск	город Брянск	проспект Станке Димитрова	86	0	53.23101 34.320917	ГАУЗ "Брянская областная больница № 1"	3234012053	46768,3	здание	1080	152336	1654	Б	71,6	МУП "Брянскгорводоканал"	3234051310	Брянск	обезвреживание	71,6
59	городской округ город Брянск	город Брянск	проспект Станке Димитрова	86	0	53.23101 34.320917	ГАУЗ "Брянская областная больница № 1"	3234012053	46768,3	здание	1080	152336	1654	Б	3,34	ООО "ЭПК № 2"	3234004373	Брянск	утилизация	3,34
60	городской округ город Брянск	город Брянск	проспект Станке Димитрова	86	0	53.23101 34.320917	ГАУЗ "Брянская областная больница № 1"	3234012053	46768,3	здание	1080	152336	1654	Б	22,71	ИП Шафран И.В.	323202874689	Брянск	размещение	22,71
61	городской округ город Брянск	город Брянск	проспект Станке Димитрова	86	0	53.23101 34.320917	ГАУЗ "Брянская областная больница № 1"	3234012053	46768,3	здание	1080	152336	1654	Б	4,65	МУСП ВПД г Брянска	3201001360	Брянск	размещение	4,65
62	городской округ город Брянск	город Брянск	проспект Станке Димитрова	86	0	53.23101 34.320917	ГАУЗ "Брянская областная больница № 1"	3234012053	46768,3	здание	1080	152336	1654	Г	0,37	ООО "Ленинградская кинофабрика"	7804141082	Санкт- Петербург	утилизация	0,37
63	городской округ город Брянск	город Брянск (Советский район)	Бежицкая	2	-	53.268676 34.357029	ГАУЗ "Брянский клинико-диагностыический центр"	3234015569	13032	Здание	83	240198	425	А, Б	158,8	ИП "Шафран"	323202874689	241035, г. Брянск, ул. Медведева, д. 9А, кв. 24	Размещение	158,8
64	городской округ город Брянск	город Брянск	проспект Станке Димитрова	11	а	53.24819 34.335883	ГАУЗ "Областная стоматологическая поликлиника"	3201003712	4429	здание	-1	154749	210	Б	3,68	МБУ "Дорожное управление Совесткого района" г. Брянска	3257012839	241033, Брянская обл., г. Брянск, Ст. Димитрова пр-кт, д. 41	размещение	3,68
65	городской округ город Брянск	город Брянск	Ленина пр-кт, ул. Куйбышева	103, 19	нет	53.253265 34.375292	ГАУЗ "Областная стоматологическая поликлиника" Детское стоматологическое отделение № 1,2	3201003712	1300	помещение	-1	140334	106	Б	2,67	ИП Ктиторов А.В.	323305590150	241022, г.Брянск, ул. Вяземского, д. 17, кв. 67	размещение	2,67
66	городской округ город Брянск	город Брянск	проспект Станке Димитрова	11	а	53.24819 34.335883	ГАУЗ "Областная стоматологическая поликлиника"	3201003712	5729	здание	-1	295083	316	Г	0,15	ООО "Экос"	3233007935	341050, г. Брянск, ул. Калдинина, д. 98а, офис 209	обезвреживание	0,15
67	городской округ город Брянск	город Брянск	проспект Станке Димитрова	11	а	53.24819 34.335883	ГАУЗ "Областная стоматологическая поликлиника"	3201003712	4429	здание	-1	154749	210	А	17,25	МБУ "Дорожное управление Совесткого района" г. Брянска	3257012835	241033, Брянская обл., г. Брянск, Ст. Димитрова пр-кт, д. 41	размещение	17,25
68	городской округ город Брянск	город Брянск	Ленина пр-кт, ул. Куйбышева	103, 19	нет	53.253265 34.375292	ГАУЗ "Областная стоматологическая поликлиника"	3201003712	4429	помещение	-1	140334	106	А	15,37	ИП Ктиторов А.В.	3233055901505	241022, г. Брянск, ул. Вяземского, д. 17, кв. 67	размещение	15,37
69	городской округ город Брянск	город Брянск	проспект Станке Димитрова	11	а	53.24819 34.335883	ГАУЗ "Областная стоматологическая поликлиника"	3201003712	4429	здание	-1	154749	210	Г	0,06	ООО "Ленинградская кинофабрика"	7804141082	195197, г. Санкт-Петербург, ул. Минеральная, д. 13, лит. "Ч"	обезвреживание	0,06
70	Новозыбковский городской округ	город Новозыбков	Комсомольская	27	1	52.529875 31.935935	ГАУЗ "Новозыбковская стоматологическая поликлиника"	3204003510	1370,6	здание	0	350	61	Б	1,4	МКП "Благоустройство"	3204005683	Брянская область, г. Новозыбков, ул. Вокзальная, д. 1	вывоз и размещение ТБО	9
71	городской округ город Брянск	город Брянск	Октябрьская	24	офис	53.239418 34.356526	ГБУЗ "Брянское областное бюро судебно-медицинской экспертизы"	3201003470	3093,5	помещение	-1	-1	113	А	6,21	ООО "Сервис+"	3250062911	241050, г. Брянск, ул. Грибоедова, 19	вывоз и утилизация	6,21

№ п/п	Городской округ/Муниципальный район	Адрес фактического местоположения организации					Наименование организации	ИНН	Информация об учреждении					Образовано отходов (за год)		Передано отходов (за год)				
		Населенный пункт	Улица	Дом	Корпус/Строение	Географические координаты			Площадь помещения, м^2	Здание или помещение	Количество койко-мест (в стационарах)	Количество посещений в год (для поликлиник, диспансеров)	Количество сотрудников	Класс опасности	Количество отхода тонн/год	Наименование организации	ИНН	Фактический адрес	Цель передачи	Количество переданных отходов, тонн
72	городской округ город Брянск	город Брянск	Октябрьская	24	офис	53.239418 34.356526	ГБУЗ "Брянское областное бюро судебно-медицинской экспертизы"	3201003470	3093,5	помещение	-1	-1	113	А	57,29	ИП "Шафран"	323202874689	241035, г. Брянск, ул. Медведева, 9А, корп. 2, кв. 24	вывоз и утилизация	57,29
73	городской округ город Брянск	город Брянск	Октябрьская	24	офис	53.239418 34.356526	ГБУЗ "Брянское областное бюро судебно-медицинской экспертизы"	3201003470	3093,5	помещение	-1	-1	113	Г	0,01	ООО "ЭКОС"	3233007935	241050, г. Брянск, ул. Фокина, 38	сбор,транспортировка,обезвреживание,утилизация	0,01
74	городской округ город Брянск	город Брянск	Октябрьская	24	офис	53.239418 34.356526	ГБУЗ "Брянское областное бюро судебно-медицинской экспертизы"	3201003470	3093,5	помещение	-1	-1	113	Б	0,24	МУСП по ВПД г. Брянска	3201001360	241006, г. Брянск, ул. Калинина, 268	захоронение операционных отходов	0,24
75	городской округ город Брянск	город Брянск	Советская	15		53.24777 34.353948	ГАУЗ "БОВФД"	3234031754	1011,7		0	55000	49	А	0,04	ИП Ктитров АВ	323305590150	Полигон п. Большое Полпино	Утилизация (захоронение)	0,04
76	городской округ город Брянск	город Брянск (Советский район)	проспект Станке Димитрова	84	б	53.232411 34.317521	ГАУЗ "Брянский областной госпиталь для ветеранов войн"	3234048229	17186,1	здание	130	200	204	А	62,72	ООО "Володарка 17"	3257019954	г. Брянск, Большое Полпино, ул. Молокова, 1а	утилизация	62,72
77	городской округ город Брянск	город Брянск (Советский район)	проспект Станке Димитрова	84	б	53.232411 34.317521	ГАУЗ "Брянский областной госпиталь для ветеранов войн"	3234048229	17186,1	здание	130	200	204	Б	0,48	ИП "Мишин"	323203139822	г. Брянск, ул. Валисофроновой, д. 56а	утилизация	0,48
78	городской округ город Брянск	город Брянск	Калинина	177	0	53.253389 34.380376	ГБУЗ "Брянский областной наркологический диспансер"	3234013970	5448,5	здание	170	33270	194	А	72	ИП Шафран Илья Владимирович	323202874689	г. Брянск, ул. Медведева, д. 9А, корп. 2, кв. 24	Вывоз и утилизация ТБО	72
79	Карачевский район	деревня Жиркины Дворы	Октябрьская	9	1	53.234292 34.958173	ГБУЗ "Брянская областная психиатрическая больница №3"	3214005594	1076,5	здание	130	0	96	А	0,01	ООО "Эксперементально-производственный комбинат № 2"	3234004373	г. Брянск, ул. Глинки, д. 2	переработка в сырьё	0,01
80	городской округ город Брянск	город Брянск	проспект Станке Димитрова	80		53.234551 34.323145	ГБУЗ "Брянский областной противотуберкулезный диспансер"	3234013843	27144,7	здание	430	91070	478	А	124,7	ИП Шафран И.В.	323202874689	город Брянск, улица Медведева, дом 9А, корпус 2	размещение	124,7
81	городской округ город Брянск	город Брянск	проспект Станке Димитрова	80		53.234551 34.323145	ГБУЗ "Брянский областной противотуберкулезный диспансер"	3234013843	27144,7	здание	430	91070	478	Б	149,9	ИП Шафран И.В.	32320287489	город Брянск, улица Медведева, дом 9А, корпус 2	размещение	149,9
82	городской округ город Брянск	город Брянск	проспект Станке Димитрова	80		53.234551 34.323145	ГБУЗ "Брянский областной противотуберкулезный диспансер"	3234013843	27144,7	здание	430	91070	478	Б	0,6	ООО "Экспериментальный производственный комбинат № 2"	3234004373	город Брянск, улица Глинки, дом 2	утилизация	0,6
83	городской округ город Брянск	город Брянск	проспект Станке Димитрова	80		53.234551 34.323145	ГБУЗ "Брянский областной противотуберкулезный диспансер"	3234013843	27144,7	здание	430	91070	478	Г	0,56	ООО "ЭКОС"	3233007935	город Брянск, улица Калинина, дом 98А	обезвреживание	0,56
84	городской округ город Брянск	город Брянск	проспект Станке Димитрова	80		53.234551 34.323145	ГБУЗ "Брянский областной противотуберкулезный диспансер"	3234013843	27144,7	здание	430	91070	478	Г	0,3	ООО "Ленинградская кинофабрика"	7804141082	город Санкт Петербург, улица Минеральная, дом 13	утилизация	0,3
85	городской округ город Брянск	город Брянск (Советский район)	3 Июля	48		53.262536 34.356373	ГБУЗ "Брянская областная станция переливания крови"	3201003889	3741,4	здание	-1	10843	137	А	128,5	АО "Чистая планета"	3254505836	2411037, г. Брянск, ул. Крахмалева, д. 39	захоронение (утилизация)	128,5
86	городской округ город Брянск	город Брянск (Советский район)	3 Июля	48		53.262536 34.356373	ГБУЗ "Брянская областная станция переливания крови"	3201003889	3741,4	здание	-1	10843	137	Г	0,01	ООО "Экос"	3233007935	241050, г. Брянск, ул. Фокина, 38	размещение	0,01
87	городской округ город Брянск	поселок городского типа Белые Берега (Фокинский район)	Карла Маркса	12		53.211574 34.67197	ГБУЗ "БГБ № 8"	3201000888	5087,9	здание	50	76000	169	А	44,81	ООО "Володарка 17"	3257019954	г. Брянск	утилизация	44,81
88	городской округ город Брянск	поселок городского типа Белые Берега (Фокинский район)	Карла Маркса	12		53.211574 34.67197	ГБУЗ "БГБ № 8"	3201000888	5087,9	здание	50	76000	169	Д	0,1	ООО "Ленинградская кинофабрика"	7804141082	г. Санкт-Петербург	утилизация	0,1

№ п/п	Городской округ/Муниципальный район	Адрес фактического местоположения организации					Наименование организации	ИНН	Информация об учреждении					Образовано отходов (за год)		Передано отходов (за год)				
		Населенный пункт	Улица	Дом	Корпус/ Строение	Географические координаты			Площадь помещения, м^2	Здание или помещение	Количество койко-мест (в стационарах)	Количество посещений в год (для поликлиник, диспансеров)	Количество сотрудников	Класс опасности	Количество отхода тонн/год	Наименование организации	ИНН	Фактический адрес	Цель передачи	Количество переданных отходов, тонн
89	городской округ город Брянск	поселок городского типа Белые Берега (Фокинский район)	Карла Маркса	12		53.211574 34.67197	ГБУЗ "БГБ № 8"	3201000888	5087,9	здание	50	76000	169	Г	0,02	ООО "ЭКОС"	3233007935	г. Брянск	утилизация	0,02
90	городской округ город Брянск	поселок городского типа Белые Берега (Фокинский район)	Карла Маркса	12		53.211574 34.67197	ГБУЗ "БГБ № 8"	320100888	5087,9	здание	50	76000	169	Б	0,25	ООО "ЭПК № 2"	3234004373	г. Брянск	утилизация	0,25
91	городской округ город Брянск	город Брянск	Ульянова	115	1	53.313486 34.283278	ГБУЗ "Брянская городская детская больница № 1"	##########	17811,3	здание	215	322858	514	А, Б	66,61	ООО "Спецавтопредприятие"	3250511444	г. Брянск, ул. Красноармейская, д. 170-а, кв. 32	размещение	66,61
92	городской округ город Брянск	город Брянск (Советский район)	Советская	14		53.248093 34.355933	Городская детская поликлиника № 2	3201000895	6134,7	здание	0	282036	280	А	40,05	МБУ "Дорожное управление советского района"	3257012839	г. Брянск	размещение	40,05
93	городской округ город Брянск	город Брянск (Советский район)	Советская	14		53.248093 34.355933	Городская детская поликлиника № 2	3201000895	6134,7	здание	0	282036	280	Б	1,21	МБУ "Дорожное управление советского района"	3257012839	г. Брянск	размещение	1,21
94	городской округ город Брянск	город Брянск (Советский район)	Советская	14		53.248093 34.355933	Городская детская поликлиника № 2	3201000895	6134,7	здание	0	282036	280	Б	0,08	ООО "ЭПК-2"	3234004373	ул. Глинки, д. 2	размещение	0,08
95	городской округ город Брянск	город Брянск (Советский район)	Советская	14		53.248093 34.355933	Городская детская поликлиника №2	3201000895	6134,7	здание	0	282036	280	Г	0,07	ООО "Ленинградская кинофабрика"	780414082	г. Санкт-Петербург	размещение	0,07
96	городской округ город Брянск	город Брянск (Советский район)	Советская	14		53.248093 34.355933	Городская детская поликлиника № 2	3201000895	6134,7	здание	0	282036	280	Г	0,19	ООО "Втор-Чермет"	3257021992	пер. Кравцова, д. 2 А	размещение	0,19
97	городской округ город Брянск	город Брянск	проспект Станке Димитрова	100		53.225781 34.317396	ГБУЗ "Брянская областная детская больница"	3234014269	35100,1	здание	570	119942	907	А	59,32	ООО "Володарка-17"	3257019954	рп. Большое Полпино, ул. Молокова	размещение утилизация	59,32
98	городской округ город Брянск	город Брянск	проспект Станке Димитрова	100		53.225781 34.317396	ГБУЗ "Брянская областная детская больница"	3234014269	35100,1	здание	570	119942	907	А	2,45	ООО "Володарка-17"	3257019954	рп. Большое Полпино, ул. Молокова	размещение утилизация (прошли как ТКО)	2,45
99	городской округ город Брянск	город Брянск	проспект Станке Димитрова	100		53.225781 34.317396	ГБУЗ "Брянская областная детская больница"	3234014269	35100,1	здание	570	119942	907	А	187,28	Шафран И.В.	323202874689	Медведева	размещение утилизация	187,28
100	городской округ город Брянск	город Брянск	проспект Станке Димитрова	100		53.225781 34.317396	ГБУЗ "Брянская областная детская больница"	3234014269	35100,1	здание	570	119942	907	А	7,35	Шафран И.В.	323202874689	Медведева	размещение утилизация (прошли как ТКО)	7,35
101	городской округ город Брянск	город Брянск	проспект Станке Димитрова	100		53.225781 34.317396	ГБУЗ "Брянская областная детская больница"	3234014269	35100,1	здание	570	119942	907	Б	1,92	МУСП по ВПД г. Брянска	3201001360	Калинина	размещение утилизация	1.92
102	городской округ город Брянск	город Брянск	проспект Станке Димитрова	100		53.225781 34.317396	ГБУЗ "Брянская областная детская больница"	3234014269	35100,1	здание	570	119942	907	Г	0,08	ООО "Экос"	3233007935	Калинина	размещение утилизация	0,08
103	городской округ город Брянск	город Брянск	проспект Станке Димитрова	100		53.225781 34.317396	ГБУЗ "Брянская областная детская больница"	3234014269	35100,1	здание	570	119942	907	Б	0,42	ООО "Экос"	3233007935	Калинина	размещение утилизация	0,42
104	городской округ город Брянск	город Брянск	проспект Станке Димитрова	100		53.225781 34.317396	ГБУЗ "Брянская областная детская больница"	3234014269	35100,1	здание	570	119942	907	А	0,2	МУП "Брянскгорводоканал"	3234051310	Фрунзе	размещение утилизация	0,2
105	городской округ город Брянск	город Брянск (Советский район)	Софьи Перовской	41	-	53.231409 34.357245	Государственное бюджетное учреждение здравоохранения "Брянская областная инфекционная больница"	3234013480	100	9	74	5715	63	Б	8	ИП "И.В. Шафран"	3232028740689	Брянск, ул. Медведева, 2А/2- 24	утилизация	8
106	Злынковский район	поселок городского типа Вышков	Мира	33	1	52.484325 31.664769	Брянская областная туберкулезная больница	3213001413	2218	здание	150	150	140	В	0,4	МКП "Коммунальщик"	3241001623	К. Маркса	размещение	0,4

№ п/п	Городской округ/Муниципальный район	Адрес фактического местоположения организации					Наименование организации	ИНН	Информация об учреждении					Образовано отходов (за год)		Передано отходов (за год)				
		Населенный пункт	Улица	Дом	Корпус/Строение	Географические координаты			Площадь помещения, м^2	Здание или помещение	Количество койко-мест (в стационарах)	Количество посещений в год (для поликлиник, диспансеров)	Количество сотрудников	Класс опасности	Количество отхода тонн/год	Наименование организации	ИНН	Фактический адрес	Цель передачи	Количество переданных отходов, тонн
107	городской округ город Брянск	город Брянск	Арсенальская	19	-	53.248584 34.374403	ГБУЗ "Брянский территориальный центр медицины катастроф"	3234029988	495,6	здание	0,1	0,1	45	Б	0,01	ООО "Спецавтопредприятие"	3250511444	г. Брянск, пр-т Ст. Димитрова, 65, пом.7	утилизация (захоронение)	0,01
108	городской округ город Брянск	город Брянск	Арсенальская	19	-	53.248584 34.374403	ГБУЗ "Брянский территориальный центр медицины катастроф"	3234029988	495,6	здание	0,1	0,1	45	Г	0,01	ГУП "Брянскфармация"	3201000327	Брянская область, Брянск, проспект Станке Димитрова, 49 а	размещение	0.01
109	Жуковский район	город Жуковка	Территория Детский туберкулезный санаторий			53.533062 33.732547	ГБУЗ "Жуковский областной деттубсанаторий"	3212001900	4108,9	здание	80	0	64	А	38,5	ОАО "Коммунальщик"	3243003739	г. Жуковка, ул. Лесная, д. 10	размещение	38,5
110	Жуковский район	город Жуковка	Территория Детский туберкулезный санаторий			53.533062 33.732547	ГБУЗ "Жуковский областной деттубсанаторий"	3212001900	4108,9	здание	80	0	64	Б	0,1	ОАО "Коммунальщик"	3243003739	г.Жуковка, ул. Лесная, д. 10	размещение	0,1
111	городской округ город Клинцы	город Клинцы	Парижской Коммуны	41	1	52.754642 32.228992	Государственное бюджетное учреждение здравоохранения "Клинцовский дом ребенка"	3203006349	2400	Здание	36	36	80	А	13	ООО "Коммунальщик+"	3241500710	Первомайская	Размещение	13
112	городской округ город Брянск	город Брянск	Спартаковская	75	д	53.227457 34.336584	Брянский областной центр СПИД	3234022260	1214	здание, помещение	0	21125	60	А	6,32	ИП Шафран И.В.	323202874689	г. Брянск, пр-д Московский, 3	размещение	6,32
113	городской округ город Брянск	город Брянск	Спартаковская	75	д	53.227457 34.336584	Брянский областной центр СПИД	3234022260	1214	здание, помещение	0	21125	60	Б	13,83	ИП Шафран И.В.	323202874689	г.Брянск, пр-д Московский, 3	размещение	13,83
114	городской округ город Брянск	город Брянск	Спартаковская	75	д	53.227457 34.336584	Брянский областной центр СПИД	3234022260	1214	здание, помещение	0	21125	60	Г	0,05	ИП Шафран И.В.	323202874689	г.Брянск, пр-д Московский, 3	размещение	0,05
115	Погарский район	село Юдиново	Набережная	1	А	52.671276 33.285752	ГБУЗ "Юдиновская участковая больница"	3223002550	2802	здание	49	20080	44	А	0,02	ООО "ЭКОС"	3233007935	г. Брянск, ул. Калинина	утилизация	0,02
116	Гордеевский район	село Гордеевка	Ленина	2		52.961628 31.980967	ГБУЗ "Гордеевская ЦРБ"	3209000400	6293,4	здания	35	57576	159	А	18,7	АО "Чистая планета"	3254505836	г. Брянск, ул. Крахмалева, д. 39	размещение	18,7
117	Гордеевский район	село Гордеевка	Ленина	2		52.961628 31.980967	ГБУЗ "Гордеевская ЦРБ"	3209000400	6293,4	здания	35	57576	15	Б	0,88	АО "Чистая планета"	3254505836	г. Брянск, ул. Крахмалева, д. 39	размещение	0,88
118	Гордеевский район	село Гордеевка	Ленина	2		52.961628 31.980967	ГБУЗ "Гордеевская ЦРБ"	3209000400	6293,4	здания	35	57576	15	Г	0,01	ГУП "Брянскфармация"	3201000327	г. Брянск, пр. Станке Димитрова, д. 49А	уничтожение	0.01
119	Дубровский район	поселок Дубровка	1-й Микрорайон			53.698054 33.50698	ГБУЗ "Дубровская ЦРБ"	3210001045	1986,2	здание	75	3000	220	А, Б	18,55	ОАО "Коммунальщик"	3243003739	г. Жуковка, ул. Лесная, д. 10	размещение	18,55
120	Дубровский район	поселок Дубровка	1-й Микрорайон			53.698054 33.50698	ГБУЗ "Дубровская ЦРБ"	3210001045	0	здание	0	0	0	А, Б	32,12	ООО "Жилкомсервис"	3245011277	п. Дубровка, ул. 324-Дивизии, д. 22	размещение	32,12
121	Дятьковский район	город Дятьково	Ленина	218	1	53.610118 34.337132	ГБУЗ "Дятьковская РБ"	3202000584	31026,5	здание	257	372498	783	А	61,7	ООО "Сервис-Град"	3202506028	г. Дятьково, ул. Ленина, 135	сбор, транспортировка, обработка, утилизация, обезвреживание, размещение	61,7
122	Дятьковский район	город Дятьково	Ленина	218	1	53.610118 34.337132	ГБУЗ "Дятьковская РБ"	3202000584	31026,5	здание	257	372498	783	А	69,8	ООО "Русь"	3202506162	г. Дятьково, ул. Ленина, 135	транспортировка, утилизация, размещение	69,8
123	Дятьковский район	город Дятьково	Ленина	218	1	53.610118 34.337132	ГБУЗ "Дятьковская РБ"	3202000584	31026,5	здание	257	372498	783	Б	1,65	ИП "Мишин В. Р."	322320313982	г. Брянск, ул. В. Сафроновой, 56-А	транспортировка	1,65
124	Дятьковский район	город Дятьково	Ленина	218	1	53.610118 34.337132	ГБУЗ "Дятьковская РБ"	3202000584	31026,5	здание	257	372498	783	Б	0,2	ООО "Русь"	3202506162	г. Дятьково, ул. Ленина, 135	транспортировка, утилизация, размещение	0,2
125	Дятьковский район	город Дятьково	Ленина	218	1	53.610118 34.337132	ГБУЗ "Дятьковская РБ"	3202000584	31026,5	здание	257	372498	783	Б	11,1	ООО "Сервис-Град"	3202506028	г. Дятьково, ул. Ленина, 135	сбор, транспортировка, обработка, утилизация, обезвреживание, размещение	11,1

№ п/п	Городской округ/Муниципальный район	Адрес фактического местоположения организации					Наименование организации	ИНН	Информация об учреждении					Образовано отходов (за год)		Передано отходов (за год)				
		Населенный пункт	Улица	Дом	Корпус/Строение	Географические координаты			Площадь помещения, м^2	Здание или помещение	Количество койко-мест (в стационарах)	Количество посещений в год (для поликлиник, диспансеров)	Количество сотрудников	Класс опасности	Количество отхода тонн/год	Наименование организации	ИНН	Фактический адрес	Цель передачи	Количество переданных отходов, тонн
126	Дятьковский район	город Дятьково	Ленина	218	1	53.610118 34.337132	ГБУЗ "Дятьковская РБ"	3202000584	31026,5	здание	257	372498	783	Г	0,21	ООО "Экос"	3233007935	г. Брянск, ул. Фокина, 38	транспортировка, сбор, использование, обезвреживание, размещение	0,21
127	Дятьковский район	город Дятьково	Ленина	218	1	53.610118 34.337132	ГБУЗ "Дятьковская РБ"	3202000584	31026,5	здание	257	372498	783	Г	1,4	ООО "Ирбис-Мед"	6229030863	г. Рязань, ул. Вишневая, 29	сбор, транспортировка серебросодержащих отходов	1,4
128	Жуковский район	город Жуковка	пер. Первомайский	19		53.53052 33.713081	ГБУЗ "Жуковская МБ"	3212000632	17513	Здание	291	219203	628	А	99,3	ОАО "Коммунальщик"	3243003739	г. Жуковка, ул. Лесная, д. 10	размещение	99,3
129	Жуковский район	город Жуковка	пер. Первомайский	19		53.53052 33.713081	ГБУЗ "Жуковская МБ"	3212000632	17513	Здание	291	219203	628	Б	73,1	ОАО "Коммунальщик"	3243003739	г. Жуковка, ул. Лесная, д. 10	размещение	73,1
130	Жуковский район	город Жуковка	пер. Первомайский	19		53.53052 33.713081	ГБУЗ "Жуковская МБ"	3212000632	17513	Здание	291	219203	628	Г	0,3	ООО "Ленинградская кинофабрика"	7804141082	г. Санкт-Петербург, ул. Минеральная, д. 13, лит. "Ч"	размещение	0,3
131	Злынковский район	город Злынка	Карла Маркса	32		52.429278 31.753478	ГБУЗ "Злынковская ЦРБ"	3213000709	6101,1	здание	21	72684	157	Г	0,01	ООО "Экос"	3233007935	г. Брянск, ул. Калинина, д. 98А	размещение	0,01
132	Злынковский район	город Злынка	Карла Маркса	32		52.429278 31.753478	ГБУЗ "Злынковская ЦРБ"	3213000709	6101,1	здание	21	72684	157	Б	0,2	ООО "ЭПК № 2"	3234004373	г. Брянск, ул. Глинки, д. 2	размещение	0,2
133	Злынковский район	город Злынка	Карла Маркса	32		52.429278 31.753478	ГБУЗ "Злынковская ЦРБ"	3213000709	6101,1	здание	21	72684	157	А	20	МКП "Коммунальщик"	3241001623	Злынка, ул. К. Маркса, 34	размещение	20
134	Карачевский район	город Карачев	Первомайская	148		53.118648 35.001552	ГБУЗ "Карачевская ЦРБ"	3214000532	15698,6	здание	160	229200	493	А	156,3	ООО "Чистый город"	3245006140	242500, г. Карачев, ул. Советская, д. 58	Размещение	156,3
135	Карачевский район	город Карачев	Первомайская	148		53.118648 35.001552	ГБУЗ "Карачевская ЦРБ"	3214000532	15698,6	здание	160	229200	493	Б	3,96	ООО "Чистый город"	3245006140	242500, г. Карачев, ул. Советская, д. 58	Размещение	3.96
136	Карачевский район	город Карачев	Первомайская	148		53.118648 35.001552	ГБУЗ "Карачевская ЦРБ"	3214000532	15698,6	здание	160	229200	493	Б	0,9	ООО "Экспериментальный производственный комбинат № 3"	3234004373	241019, г. Брянск, ул. Глинки, д. 2	Размещение	0,9
137	Карачевский район	город Карачев	Первомайская	148		53.118648 35.001552	ГБУЗ "Карачевская ЦРБ"	3214000532	15698,6	здание	160	229200	493	Г	0,2	ООО "Экос"	3233007935	г. Брянск, ул. Калинина, д. 98 "А", офис 209	Размещение	0,2
138	Клетнянский район	поселок городского типа Клетня	Заозерная	33		53.395889 33.229778	ГБУЗ "Клетнянская ЦРБ"	3215000743	4608,6	здание	72	122342	241	А	17,5	ООО "Спецавтопредприятие"	3250511444	г. Брянск, ул. Красноармейская, д. 170а, 32	размещение	17,5
139	Климовский район	поселок городского типа Климово	Полевая	34		52.378995 32.208645	ГБУЗ "Климовская ЦРБ"	3216000432	15827	здание	90	204439	518	А	148	МУП "Благоустройство"	3241501400	п.г.т. Климово, ул. Маяковского, д. 19	утилизация	148
140	Климовский район	поселок городского типа Климово	Полевая	34		52.378995 32.208645	ГБУЗ "Климовская ЦРБ"	3216000432	15827	здание	90	204439	518	Б	1,1	ООО "ЭПК № 2"	3234004373	г. Брянск, ул. Глинки, д. 2	утилизация	1,1
141	Климовский район	поселок городского типа Климово	Полевая	34		52.378995 32.208645	ГБУЗ "Климовская ЦРБ"	3216000432	15827	здание	90	204439	518	Г	1,6	ООО "Экос"	3233007935	п. Большое Полпино, ул. Фосфоритная, 1"К"	утилизация	1,6
142	Комаричский район	поселок Комаричи	Осипенко	69	-	52.4236 34.799899	ГБУЗ "Комаричская ЦРБ"	3218002989	3042,2	здание	65	116589	226	А	25,3	МКП "Комаричский Комунальщик" МО Комаричского городского поселения	3245512883	поселок Комаричи, ул. Осипенко, 1	размещение	25,3
143	Комаричский район	поселок Комаричи	Осипенко	69	-	52.4236 34.799899	ГБУЗ "Комаричская ЦРБ"	3218002989	3042,2	здание	65	116589	226	Б	1,8	МКП "Комаричский Комунальщик" МО Комаричского городского поселения	32455128830	поселок Комаричи, ул. Осипенко, 1	размещение	1,8
144	Комаричский район	поселок Комаричи	Осипенко	69	-	52.4236 34.799899	ГБУЗ "Комаричская ЦРБ"	3218002989	3042,2	здание	65	116589	226	Б	0,4	ООО "ЭКП № 2"	3234004373	город Брянск, ул. Глинки, 2	переработка	0,4
145	Красногорский район	поселок городского типа Красная Гора	Больничная	55		53.013414 31.614212	ГБУЗ "Красногорская ЦРБ"	3219000590	6308,3		25	80286	214	Б	0,26	ООО "Полимер"	3235008275	241004, г. Брянск, ул. Белобережская, д. 1а, пом. 1	утилизация	0,26
146	Навлинский район	поселок городского типа Навля	П. Осипенко	38	А	52.826374 34.518232	ГБУЗ "Навлинская ЦРБ"	3221001946	1645,5	здание	124	500	399	А	134,38	ООО "Домоуправление"	3221001946	п. Навля, ул. Промышленная, д. 3	размещение	134,38
147	Навлинский район	поселок городского типа Навля	П. Осипенко	38	А	52.826374 34.518232	ГБУЗ "Навлинская ЦРБ"	3221001946	1645,5	здание	124	500	399	Б	0,21	ООО "ЭПК № 2"	3234004373	г. Брянск, ул. Фокина, д. 30	размещение	0,21

№ п/п	Городской округ/Муниципальный район	Адрес фактического местоположения организации					Наименование организации	ИНН	Информация об учреждении					Образовано отходов (за год)		Передано отходов (за год)				
		Населенный пункт	Улица	Дом	Корпус/Строение	Географические координаты			Площадь помещения, м^2	Здание или помещение	Количество койко-мест (в стационарах)	Количество посещений в год (для поликлиник, диспансеров)	Количество сотрудников	Класс опасности	Количество отхода тонн/год	Наименование организации	ИНН	Фактический адрес	Цель передачи	Количество переданных отходов, тонн
148	Навлинский район	поселок городского типа Навля	П. Осипенко	38	А	52.826374 34.518232	ГБУЗ "Навлинская ЦРБ"	3221001946	1645,5	здание	124	500	399	Г	1,13	ООО "Экос"	3233007935	г. Брянск, ул. Глинки, д. 2	размещение	1,13
149	Навлинский район	поселок городского типа Навля	П. Осипенко	38	А	52.826374 34.518232	ГБУЗ "Навлинская ЦРБ"	3221001946	1645,5	здание	124	500	399	Б	34	ООО "Домоуправление"	3221001946	п. Навля, ул. Промышленная, д. 3	размещение	34
150	Новозыбковский городской округ	город Новозыбков	Красная	81		52.542419 31.911698	Новозыбковская центральная районная больница	3204001456	6507	здание	106	0	189	А	16,3	ООО "Управляющая компания"	3241001278	село Новое Место	размещение	16,3
151	Новозыбковский городской округ	город Новозыбков	Красная	81		52.542419 31.911698	Новозыбковская центральная районная больница	3204001456	5751	здание	92	0	198	А	16,4	ООО "Управляющая компания"	3241001278	село Новое Место	размещение	16,4
152	Новозыбковский городской округ	город Новозыбков	Красная	81		52.542419 31.911698	Новозыбковская центральная районная больница	3204001456	4715	здание	0	216998	159	А	1,5	ООО "Управляющая компания"	3241001278	село Новое Место	размещение	1,5
153	Новозыбковский городской округ	город Новозыбков	Красная	81		52.542419 31.911698	Новозыбковская центральная районная больница	3204001456	961	здание	0	113400	83	А	0,8	ООО "Управляющая компания"	3241001278	село Новое Место	размещение	0,8
154	Новозыбковский городской округ	город Новозыбков	Красная	81		52.542419 31.911698	Новозыбковская центральная районная больница	3204001456	204	здание	0	0	68	А	1,1	ООО "Управляющая компания"	3241001278	село Новое Место	размещение	1,1
155	Новозыбковский городской округ	город Новозыбков	Красная	81		52.542419 31.911698	Новозыбковская центральная районная больница	3204001456	1580	здание	12	0	15	А	2,3	ООО "Управляющая компания"	3241001278	село Новое Место	размещение	2,3
156	Новозыбковский городской округ	город Новозыбков	Красная	81		52.542419 31.911698	Новозыбковская центральная районная больница	3204001456	752	здание	40	0	30	А	6,2	ООО "Управляющая компания"	3241001278	село Новое Место	размещение	6,2
157	Новозыбковский городской округ	город Новозыбков	Красная	81		52.542419 31.911698	Новозыбковская центральная районная больница	3204001456	221	здание	0	0	6	А	0,5	ООО "Управляющая компания"	3241001278	село Новое Место	размещение	0,5
158	Новозыбковский городской округ	город Новозыбков	Первомайская	47		52.53222 31.938576	Новозыбковская центральная районная больница	3204001456	1290	здание	24	0	43	А	4,6	ООО "Управляющая компания"	3241001278	село Новое Место	размещение	4,6
159	Новозыбковский городской округ	город Новозыбков	Первомайская	47		52.53222 31.938576	Новозыбковская центрлальная районная больница	3204001456	985,5	здание	20	0	15	А	4	ООО "Управляющая компания"	3241001278	село Новое Место	размещение	4
160	Новозыбковский городской округ	город Новозыбков	Первомайская	47		52.53222 31.938576	Новозыбковская центральная районная больница	3204001456	573	помещение	0	25270	19	А	0,4	ООО "Управляющая компания"	32401001278	село Новое Место	размещение	0,4
161	Новозыбковский городской округ	город Новозыбков	Красная площадь	19		52.542463 31.921867	Новозыбковская центральная районная больница	3204001456	522	здание	0	17300	19	А	0,2	ООО "Управляющая компания"	3241001278	село Новое Место	размещение	0,2
162	Новозыбковский городской округ	село Старые Бобовичи	Октябрьский	23		52.591903 31.744917	Новозыбковская центральная районная больница	3204001456	460	здание	4	7061	4	А	0,8	ООО "Управляющая компания"	3241001278	село Новое Место	размещение	0,8
163	Новозыбковский городской округ	село Верещаки	Советская	1		52.732263 31.660089	Новозыбковская центральная районная больница	3204001456	520	здание	2	1932	4	А	0,6	ООО "Управляющая компания"	3241001278	село Новое Место	размещение	0,6
164	Новозыбковский городской округ	село Новые Бобовичи	Советская	71		52.621068 31.734667	Новозыбковская центральная районная больница	3204001456	198	здание	2	4984	4	А	0,6	ООО "Управляющая компания"	3241001278	село Новое Место	размещение	0,6
165	Новозыбковский городской округ	село Замишево	Манюковская	22		52.540097 32.015759	Новозыбковская центральная районная больница	3204001456	41,4	помещение	0	6153	2	А	0,12	ООО "Управляющая компания"	3241001278	село Новое Место	размещение	0,12

№ п/п	Городской округ/Муниципальный район	Адрес фактического местоположения организации					Наименование организации	ИНН	Информация об учреждении					Образовано отходов (за год)		Передано отходов (за год)				
		Населенный пункт	Улица	Дом	Корпус/Строение	Географические координаты			Площадь помещения, м^2	Здание или помещение	Количество койко-мест (в стационарах)	Количество посещений в год (для поликлиник, диспансеров)	Количество сотрудников	Класс опасности	Количество отхода тонн/год	Наименование организации	ИНН	Фактический адрес	Цель передачи	Количество переданных отходов, тонн
166	Новозыбковский городской округ	село Белый Колодец	Лесная	7		52.613518 32.093275	Новозыбковская центральная районная больница	3204001456	92	здание	0	704	1	А	0,07	ООО "Управляющая компания"	3241001278	село Новое Место	размещение	0,07
167	Новозыбковский городской округ	село Внуковичи	Кирова	15		52.614125 31.908464	Новозыбковская центральная районная больница	3204001456	116	здание	0	2292	1	А	0,07	ООО "Управляющая компания"	3241001278	село Новое Место	размещение	0,07
168	Новозыбковский городской округ	поселок Опытная станция		1		52.514215 31.854458	Новозыбковская центральная районная больница	3204001456	52	помещение	0	1680	1	А	0,07	ООО "Управляющая компания"	3241001278	село Новое Место	размещение	0,07
169	Новозыбковский городской округ	село Деменка	Гагарина	2		52.487506 31.860243	Новозыбковская центральная районная больница	3204001456	45,1	здание	0	1936	1	А	0,07	ООО "Управляющая компания"	3241001278	село Новое Место	размещение	0,07
170	Новозыбковский городской округ	деревня Дубровка	Криничная	65		52.446616 32.006875	Новозыбковская центральная районная больница	3204001456	29,6	здание	0	356	1	А	0,03	ООО "Управляющая компания"	3241001278	село Новое Место	размещение	0,03
171	Новозыбковский городской округ	село Катичи	Ленина	129		52.672046 31.757125	Новозыбковская центральная районная больница	3204001456	171	помещение	0	4740	1	А	0,07	ООО "Управляющая компания"	3241001278	село Новое Место	размещение	0,07
172	Новозыбковский городской округ	деревня Крутоберезка	Центральная	61		52.576412 31.995879	Новозыбковская центральная районная больница	3204001456	41	здание	0	1092	1	А	0,07	ООО "Управляющая компания"	3204001456	село Новое Место	размещение	0,07
173	Новозыбковский городской округ	село Каташин	Молодёжная	10		52.59478 32.158897	Новозыбковская центральная районная больница	3204001456	179	помещение	0	2456	1	А	0,07	ООО "Управляющая компания"	3241001278	село Новое Место	размещение	0,07
174	Новозыбковский городской округ	село Манюки	Приозёрная	11		52.577272 32.077716	Новозыбковская центральная районная больница	3204001456	117	здание	0	1512	1	А	0,07	ООО "Управляющая компания"	3241001278	село Новое Место	размещение	0,07
175	Новозыбковский городской округ	поселок Мамай	Молодёжная	5		52.509222 32.005599	Новозыбковская центральная районная больница	3204001456	78,1	здание	0	1496	1	А	0,07	ООО "Управляющая компания"	3241001278	село Новое Место	размещение	0,07
176	Новозыбковский городской округ	деревня Несвоевка	Центральная	13		52.716479 31.603953	Новозыбковская центральная районная больница	3204001456	92,3	здание	0	1160	2	А	0,07	ООО "Управляющая компания"	3241001278	село Новое Место	размещение	0,07
177	Новозыбковский городской округ	село Новое Место	Луговая	25		52.544829 31.806344	Новозыбковская центральная районная больница	3204001456	124,4	здание	0	1194	1	А	0,07	ООО "Управляющая компания"	3241001278	село Новое Место	размещение	0,07
178	Новозыбковский городской округ	село Синий Колодец	им. А.Гердта	1		52.624015 31.978084	Новозыбковская центральная районная больница	3204001456	59,1	здание	0	588	1	А	0,03	ООО "Управляющая компания"	3241001278	село Новое Место	размещение	0,03
179	Новозыбковский городской округ	село Старый Кривец	Центральная	35		52.532045 32.197866	Новозыбковская центральная районная больница	3204001456	380,6	помещение	0	2104	1	А	0,07	ООО "Управляющая компания"	3241001278	село Новое Место	размещение	0,07
180	Новозыбковский городской округ	село Старый Вышков	Ленина	4		52.585233 31.643857	Новозыбковская центральная районная больница	3204001456	60,7	здание	0	2732	1	А	0,07	ООО "Управляющая компания"	3241001278	село Новое Место	размещение	0,07
181	Новозыбковский городской округ	село Сновское	Новая	23		52.487462 32.062876	Новозыбковская центральная районная больница	3204001456	139	здание	0	1673	1	А	0,07	ООО "Управляющая компания"	3241001278	село Новое Место	размещение	0,07
182	Новозыбковский городской округ	деревня Тростань	Хутор Сибирский	1		52.524944 32.015211	Новозыбковская центральная районная больница	3204001456	74,3	здание	0	4992	2	А	0,07	ООО "Управляющая компания"	3241001278	село Новое Место	размещение	0,07

№ п/п	Городской округ/Муниципальный район	Адрес фактического местоположения организации					Наименование организации	ИНН	Информация об учреждении					Образовано отходов (за год)		Передано отходов (за год)				
		Населенный пункт	Улица	Дом	Корпус/Строение	Географические координаты			Площадь помещения, м^2	Здание или помещение	Количество койко-мест (в стационарах)	Количество посещений в год (для поликлиник, диспансеров)	Количество сотрудников	Класс опасности	Количество отхода тонн/год	Наименование организации	ИНН	Фактический адрес	Цель передачи	Количество переданных отходов, тонн
183	Новозыбковский городской округ	село Шеломы	Новая	10		52.574519 31.846382	Новозыбковская центральная районная больница	3204001456	46,3	помещение	0	2578	1	А	0,07	ООО "Управляющая компания"	3241001278	село Новое Место	размещение	0,07
184	Новозыбковский городской округ	деревня Халеевичи	Набережная	23		52.675252 31.875954	Новозыбковская центральная районная больница	3204001456	118,7	помещение	0	3256	1	А	0,07	ООО "Управляющая компания"	3241001278	село Новое Место	размещение	0,07
185	Новозыбковский городской округ	город Новозыбков	Красная	81		52.542419 31.911698	Новозыбковская центральная районная больница	3204001456	5751	здание	0	0	0	Б	0,8	ИП Криволап Г.П.	320400655362	село Шеломы	захоронение	0,8
186	Новозыбковский городской округ	город Новозыбков	Красная	81		52.542419 31.911698	Новозыбковская центральная районная больница	3204001456	20470	здания	0	0	0	Б	0,35	ООО "ЭПК № 2"	3234004373	город Брянск, ул.Глинки	переработка	0,35
187	Новозыбковский городской округ	город Новозыбков	Красная	81		52.542419 31.911698	Новозыбковская центральная районная больница	3204001456	11222	здания	0	0	0	Г	0,1	ООО "Ленинградская кинофабрика"	7804141082	город Санкт-Петербург, ул.Минеральная	переработка	0,1
188	Новозыбковский городской округ	город Новозыбков	Красная	81		52.542419 31.911698	Новозыбковская центральная районная больница	3204001456	15285,5	здания	0	0	0	Г	0,01	ГУП "Брянскфармация"	3201000327	город Брянск, проспект Станке Димитрова	утилизация	0,01
189	Погарский район	поселок городского типа Погар	Октябрьская	41	1	52.549599 33.252955	ГБУЗ	3223002247	19582,8	здание	106	184794	422	А	318,6	ООО "Чистый город"	3245006140	г. Карачев, ул. Советская, 58	размещение	318,6
190	Погарский район	поселок городского типа Погар	Октябрьская	41	1	52.549599 33.252955	ГБУЗ	3223002247	19582,8	здание	106	1847940	4220	Б	160	ООО "Чистый город"	3245006140	г. Карачев, ул. Советская, 58	размещение	160
191	Погарский район	поселок городского типа Погар	Октябрьская	41	1	52.549599 33.252955	ГБУЗ	3223002247	19582,8	здание	106	184794	4220	Г	0,04	ООО "Экос"	3233007935	г. Брянск, ул. Фокина, 38	размещение	0,04
192	Почепский район	город Почеп	Мира	68		52.952199 33.457034	ГБУЗ "Почепская ЦРБ"	3224000884	12833	здание	175	220800	603	А	176	МКП "Почепский жилкомводхоз"	3252003252	Брянская обл., г. Почеп, ул. Первомайская, 8	вывоз ТБО	176
193	Почепский район	город Почеп	Мира	68		52.952199 33.457034	ГБУЗ "Почепская ЦРБ"	3224000884	12833	здание	175	220800	603	Б	12	МКП "Почепский жилкомводхоз"	3252003252	Брянская обл., г. Почеп, ул. Первомайская, 8	вывоз ТБО	12
194	Севский район	город Севск	Пролетарская	11	1	52.148276 34.498271	ГБУЗ "Севская ЦРБ"	3226002037	6223,8	здание	77	95700	202	А	50,6	ООО "Сервис ПЛЮС"	3249002075	г. Севск, ул. Ленина, д. 20	захоронение	50,6
195	Севский район	город Севск	Пролетарская	11	1	52.148276 34.498271	ГБУЗ "Севская ЦРБ"	3226002037	6223,8	здание	77	95700	202	Б	0,4	ООО "ЭПК № 2"	3234004373	г. Брянск, ул. Глинки, д. 2	захоронение	0,4
196	Севский район	город Севск	Пролетарская	11	1	52.148276 34.498271	ГБУЗ "Севская ЦРБ"	3226002037	6223,8	здание	77	95700	202	Б	0,2	ООО "ЭПК № 2"	3234004373	г. Брянск, ул. Глинки, д. 2	обезвреживание	0,2
197	Севский район	город Севск	Пролетарская	11	1	52.148276 34.498271	ГБУЗ "Севская ЦРБ"	##########	6223,8	здание	77	95700	202	Г	0,34	ООО "Экос"	3233007935	г. Брянск, ул. Фокина, д. 38	обезвреживание	0,34
198	городской округ город Стародуб	город Стародуб	Семашко	23		52.590573 32.778806	ГБУЗ "Стародубская ЦРБ"	3227002216	17000,6	здание	148	211831	515	А	124,19	МУП ЖКХ Стародубский район	3227005520	г. Стародуб, ул. Краснооктябрьская, 92	захоронение	124,19
199	городской округ город Стародуб	город Стародуб	Семашко	23		52.590573 32.778806	ГБУЗ "Стародубская ЦРБ"	3227002216	17000,6	здание	148	211831	515	Г	2,45	ООО "Экос"	3233007935	г. Брянск, ул. Калинина, 98 А, стр. 209	обезвреживание	2,45
200	городской округ город Стародуб	город Стародуб	Семашко	23		52.590573 32.778806	ГБУЗ "Стародубская ЦРБ"	3227002216	17000,6	здание	148	211831	515	Б	1,42	ООО "Шами-Сервис"	3232022183	г. Брянск, ул. Молодежная, 7	утилизация	1,42
201	городской округ город Стародуб	город Стародуб	Семашко	23		52.590573 32.778806	ГБУЗ "Стародубская ЦРБ"	3227002216	17000,6	здание	148	211831	515	Б	0,53	ООО "ЭПК № 2"	3234004373	г. Брянск, ул. Глинки, 2	утилизация	0,53
202	Суземский район	поселок Суземка	Первомайская	83	1	52.328142 34.087445	ГБУЗ Суземская ЦРБ	3228000740	2564,1	здание	41	87995	211	А	2,3	Суземское МУП ЖКХ	3228000074	п. Суземка, ул. Первомайская, д. 63	утилизация	2,3
203	Суземский район	поселок Суземка	Первомайская	83	1	52.328142 34.087445	ГБУЗ Суземская ЦРБ	3228000740	2564,1	здание	41	87995	211	Б	0,07	ООО "ЭПК № 2"	3234004373	г. Брянск, ул. Глинки, 2	утилизация	0,07
204	Суземский район	поселок Суземка	Первомайская	83	1	52.328142 34.087445	ГБУЗ Суземская ЦРБ	3228000740	2564,1	здание	41	87995	211	Г	0,01	ГУП "Брянскфармация"	3201000327	г. Брянск, п-т Ст. Димитрова, 49а	утилизация	0,01
205	Суражский район	город Сураж	Ворошилова	39		53.018609 32.393483	Суражская ЦРБ	3229001730	11123,5	здание	61	192332	300	А	113,2	МУП "Благоустройство"	3253002484	г. Сураж, ул. Мглинская, д. 1а	размещение	113,2
206	Суражский район	город Сураж	Ворошилова	39		53.018609 32.393483	Суражская ЦРБ	3229001730	11123,5	здание	61	192332	300	Б	0,14	ООО "ЭПК № 2"	3234004373	г. Брянск, ул. Глинки, д. 2	размещеня и переработка	0,14
207	Суражский район	город Сураж	Ворошилова	39		53.018609 32.393483	Суражская ЦРБ	3229001730	11123,5	здание	61	192332	300	Б	0,72	МУП "Благоустройство"	3253002484	г. Сураж, ул. Мглинская, д. 1а	размещение	0,72

№ п/п	Городской округ/Муниципальный район	Адрес фактического местоположения организации					Наименование организации	ИНН	Информация об учреждении					Образовано отходов (за год)		Передано отходов (за год)				
		Населенный пункт	Улица	Дом	Корпус/Строение	Географические координаты			Площадь помещения, м^2	Здание или помещение	Количество койко-мест (в стационарах)	Количество посещений в год (для поликлиник, диспансеров)	Количество сотрудников	Класс опасности	Количество отхода тонн/год	Наименование организации	ИНН	Фактический адрес	Цель передачи	Количество переданных отходов, тонн
208	Суражский район	город Сураж	Ворошилова	39		53.018609 32.393483	Суражская ЦРБ	3229001730	11123,5	здание	61	192332	300	Г	0,28	ООО "Экос"	3233001730	г. Брянск, ул. Калинина, д. 98а, оф. 209	размещение	0,28
209	Суражский район	город Сураж	Ворошилова	39		53.018609 32.393483	Суражская ЦРБ	3229001730	11123,5	здание	61	192332	300	Г	0,01	ГУП "Брянскфармация"	3201000327	г. Брянск, прспект Ст. Димитрова, д. 49а	размещение и утилизация	0,01
210	Суражский район	город Сураж	Ворошилова	39		53.018609 32.393483	Суражская ЦРБ	3229001730	11123,5	здание	61	192332	300	Г	0,02	ООО "Эпона"	105065929	г. Москва, ул. Заводская, д. 2	размещение и обезвреживания	0,02
211	Трубчевский район	город Трубчевск	Генерала Петрова	15	6	52.575701 33.753128	ГБУЗ Трубчевская ЦРБ	3230003347	8050	здания	123	104121	323	А	165	МУП "Жилкосервис г. Трубчевск"	3252002330	Брянская	размещение	165
212	Трубчевский район	поселок городского типа Белая Березка	Первомайская	12	2	52.381282 33.476456	ГБУЗ Трубчевская ЦРБ	3230003347	2314	здания	27	38328	80	А	16	МУП "Водоканал" пгт Белая Березка	3252502572	Дзержинского	размещение	16
213	Унечский район	город Унеча	Октябрьская	54	1	52.851185 32.667999	ГБУЗ "Унечская ЦРБ"	3231001166	14686,5	здание	110	206998	515	А	63,2	Унечское МУПЖКО	3231001279	г. Унеча, ул. Ленина, д. 1	размещение	63,2
214	Унечский район	город Унеча	Октябрьская	54	1	52.851185 32.667999	ГБУЗ "Унечская ЦРБ"	3231001166	14686,5	здание	110	206998	515	Б	27,5	Унечское МУПЖКО	3231001279	г. Унеча, ул. Ленина, д. 1	размещение	27,5
215	Унечский район	город Унеча	Октябрьская	54	1	52.851185 32.667999	ГБУЗ "Унечская ЦРБ"	3231001166	14686,5	здание	110	206998	515	Б	25,5	ООО "ЭПК № 2"	3234004373	г. Брянск, ул. Глинки, д. 2	размещение	25,5
216	Унечский район	город Унеча	Октябрьская	54	1	52.851185 32.667999	ГБУЗ "Унечская ЦРБ"	3231001166	14686,5	здание	110	206998	515	Г	0,2	ООО "ЭКОС"	3233007935	г. Брянск, ул. Калинина, д. 98а	размещение	0,2

Приложение А6. "Реестр мест бестарного сбора ТКО", утвержденное приказом департамента природных ресурсов и экологии Брянской области от 16 декабря 2024 года № 668

№ п/п	Муниципальный район/городской округ	ОКТМО	Наименование административно-территориальной единицы	Адрес	Географические координты
1	Брасовский муниципальный район	15604000	Локотское городское поселение	р.п. Локоть, ул. Маркова 27-65	52.553752, 34.575077
2	Брасовский муниципальный район	15604000	Локотское городское поселение	р.п. Локоть, ул. Маркова 67-111	52.553953, 34.560919
3	Брасовский муниципальный район	15604000	Локотское городское поселение	р.п. Локоть, ул. Маркова 117-143	52.556844, 34.545448
4	Брасовский муниципальный район	15604000	Локотское городское поселение	р.п. Локоть, ул. Приозерная 2а-18	52.557594, 34.538758
5	Брасовский муниципальный район	15604000	Локотское городское поселение	р.п. Локоть, ул. Брянская 1-11	52.556920, 34.537474
6	Брасовский муниципальный район	15604000	Локотское городское поселение	р.п. Локоть, ул. Кольцевая 1-27	52.559682, 34.542804
7	Брасовский муниципальный район	15604000	Локотское городское поселение	р.п. Локоть, ул. Кольцевая 24-46	52.560734, 34.545765
8	Брасовский муниципальный район	15604000	Локотское городское поселение	р.п. Локоть, ул. Магистральная 2-38	52.564404, 34.548918
9	Брасовский муниципальный район	15604000	Локотское городское поселение	р.п. Локоть, ул. Космонавтов 1-27	52.563029, 34.549091
10	Брасовский муниципальный район	15604000	Локотское городское поселение	р.п. Локоть, ул. Конезаводская 1-24	52.559701, 34.551074
11	Брасовский муниципальный район	15604000	Локотское городское поселение	р.п. Локоть, ул. Ткаченко 1-17	52.556723, 34.553212
12	Брасовский муниципальный район	15604000	Локотское городское поселение	р.п. Локоть, ул. Юбилейная	52.563046, 34.552179
13	Брасовский муниципальный район	15604000	Локотское городское поселение	р.п. Локоть, ул. Партизанская 1-31	52.558378, 34.562725
14	Брасовский муниципальный район	15604000	Локотское городское поселение	р.п. Локоть, ул. Партизанская 33-65	52.563789, 34.564029
15	Брасовский муниципальный район	15604000	Локотское городское поселение	р.п. Локоть, пер. Спиртзаводской	52.555141, 34.558939
16	Брасовский муниципальный район	15604000	Локотское городское поселение	р.п. Локоть, ул. Пушкинская 1-36	52.557391, 34.556024

№ п/п	Муниципальный район/городской округ	ОКТМО	Наименование административно-территориальной единицы	Адрес	Географические координты
17	Брасовский муниципальный район	15604000	Локотское городское поселение	р.п. Локоть, пер. 1-й Пушкинский	52.559389, 34.559968
18	Брасовский муниципальный район	15604000	Локотское городское поселение	р.п. Локоть, ул. Комсомольская 1-24	52.558458, 34.559662
19	Брасовский муниципальный район	15604000	Локотское городское поселение	р.п. Локоть, пер. 2-й Пушкинский 1-30	52.557424, 34.559033
20	Брасовский муниципальный район	15604000	Локотское городское поселение	р.п. Локоть, ул. Октябрьская 1-21	52.559371, 34.564823
21	Брасовский муниципальный район	15604000	Локотское городское поселение	р.п. Локоть, ул. Октябрьская 23-47	52.555951, 34.564104
22	Брасовский муниципальный район	15604000	Локотское городское поселение	р.п. Локоть, ул. Пионерская 1-19	52.559005, 34.567714
23	Брасовский муниципальный район	15604000	Локотское городское поселение	р.п. Локоть, ул. Пионерская 1-37	52.555893, 34.567124
24	Брасовский муниципальный район	15604000	Локотское городское поселение	р.п. Локоть, пер. Пионерский 1-11	52.557325, 34.565762
25	Брасовский муниципальный район	15604000	Локотское городское поселение	р.п. Локоть, пер. 1-й Первомайский 1а-13	52.551748, 34.573764
26	Брасовский муниципальный район	15604000	Локотское городское поселение	р.п. Локоть, ул. Красноармейская	52.556942, 34.573721
27	Брасовский муниципальный район	15604000	Локотское городское поселение	р.п. Локоть, ул. Студенческая, 4	52.558890, 34.573163
28	Брасовский муниципальный район	15604000	Локотское городское поселение	р.п. Локоть, ул. Набережная 1-9	52.554795, 34.576353
29	Брасовский муниципальный район	15604000	Локотское городское поселение	р.п. Локоть, ул. Советская	52.556197, 34.578289
30	Брасовский муниципальный район	15604000	Локотское городское поселение	р.п. Локоть, ул. Луговая 1-29	52.552957, 34.582350
31	Брасовский муниципальный район	15604000	Локотское городское поселение	р.п. Локоть, ул. Луговая 30-79	52.553382, 34.588573
32	Брасовский муниципальный район	15604000	Локотское городское поселение	р.п. Локоть, ул. Пролетарская 1-29	52.552290, 34.583605
33	Брасовский муниципальный район	15604000	Локотское городское поселение	р.п. Локоть, ул. Пролетарская 31-49	52.552355, 34.587607

№ п/п	Муниципальный район/городской округ	ОКТМО	Наименование административно-территориальной единицы	Адрес	Географические координты
34	Брасовский муниципальный район	15604000	Локотское городское поселение	р.п. Локоть, ул. Молодежная	52.550837, 34.582875
35	Брасовский муниципальный район	15604000	Локотское городское поселение	р.п. Локоть, ул. Ленинская 1-21	52.559008, 34.586020
36	Брасовский муниципальный район	15604000	Локотское городское поселение	р.п. Локоть, ул. Ленинская 23-56	52.554842, 34.589322
37	Брасовский муниципальный район	15604000	Локотское городское поселение	р.п. Локоть, пер. Больничный 1-13	52.559783, 34.583719
38	Брасовский муниципальный район	15604000	Локотское городское поселение	р.п. Локоть, ул. Заводская 1-11	52.559363, 34.587666
39	Брасовский муниципальный район	15604000	Локотское городское поселение	р.п. Локоть, ул. Заводская 13-51	52.556057, 34.590536
40	Брасовский муниципальный район	15604000	Локотское городское поселение	р.п. Локоть, ул. Гагарина 1-18	52.557293, 34.591426
41	Брасовский муниципальный район	15604000	Локотское городское поселение	р.п. Локоть, ул. Малышева 1-14	52.558447, 34.591759
42	Брасовский муниципальный район	15604000	Локотское городское поселение	р.п. Локоть, ул. Липовый	52.559130, 34.581057
43	Брасовский муниципальный район	15604000	Локотское городское поселение	р.п. Локоть, пер. Советский 1-24	52.558666, 34.582551
44	Брасовский муниципальный район	15604000	Локотское городское поселение	р.п. Локоть, пер. Рабочий 1-24	52.557621, 34.581833
45	Брасовский муниципальный район	15604000	Локотское городское поселение	р.п. Локоть, пер. Студенческий	52.559827, 34.573981
46	Брасовский муниципальный район	15604000	Локотское городское поселение	р.п. Локоть, ул. Липовая Аллея 1-29	52.560970, 34.587219
47	Брасовский муниципальный район	15604000	Локотское городское поселение	р.п. Локоть, ул. Липовая Аллея 31-59	52.560851, 34.575704
48	Брасовский муниципальный район	15604000	Локотское городское поселение	р.п. Локоть, ул. Калининская 1-19	52.564205, 34.581377
49	Брасовский муниципальный район	15604000	Локотское городское поселение	р.п. Локоть, ул. Калининская 20-49	52.573022, 34.581771
50	Брасовский муниципальный район	15604000	Локотское городское поселение	р.п. Локоть, ул. Лесная 1-67	52.567039, 34.580556

№ п/п	Муниципальный район/городской округ	ОКТМО	Наименование административно-территориальной единицы	Адрес	Географические координты
51	Брасовский муниципальный район	15604000	Локотское городское поселение	р.п. Локоть, ул. Лесная 69-113	52.572184, 34.580256
52	Брасовский муниципальный район	15604000	Локотское городское поселение	р.п. Локоть, ул. Садовая 1-69	52.571164, 34.578840
53	Брасовский муниципальный район	15604000	Локотское городское поселение	р.п. Локоть, ул. Павших Героев 1-10	52.565104, 34.578751
54	Брасовский муниципальный район	15604000	Локотское городское поселение	р.п. Локоть, пр-кт. Ленина 1-35	52.564967, 34.576975
55	Брасовский муниципальный район	15604000	Локотское городское поселение	р.п. Локоть, пр-кт. Ленина 36-76	52.571426, 34.576825
56	Брасовский муниципальный район	15604000	Локотское городское поселение	р.п. Локоть, ул. Победы 1-32	52.562548, 34.573828
57	Брасовский муниципальный район	15604000	Локотское городское поселение	р.п. Локоть, ул. Победы 29-69	52.568001, 34.573478
58	Брасовский муниципальный район	15604000	Локотское городское поселение	р.п. Локоть, ул. Буденного 1-34	52.567672, 34.572113
59	Брасовский муниципальный район	15604000	Локотское городское поселение	р.п. Локоть, ул. Ново-Школьная	52.565608, 34.568064
60	Брасовский муниципальный район	15604000	Локотское городское поселение	р.п. Локоть, ул. Школьная 1-15	52.563602, 34.565948
61	Брасовский муниципальный район	15604000	Локотское городское поселение	р.п. Локоть, ул. Школьная 16-34	52.565833, 34.565872
62	Брасовский муниципальный район	15604000	Локотское городское поселение	р.п. Локоть, ул. Полевая 4-48	52.588959, 34.586472
63	Брасовский муниципальный район	15604000	Локотское городское поселение	р.п. Локоть, пер. Транспортный 1-29	52.586771, 34.588235
64	Брасовский муниципальный район	15604000	Локотское городское поселение	р.п. Локоть, ул. Транспортная 1-24	52.585646, 34.580862
65	Брасовский муниципальный район	15604000	Локотское городское поселение	р.п. Локоть, ул. Транспортная 25-55	52.593057, 34.573675
66	Брасовский муниципальный район	15604000	Локотское городское поселение	р.п. Локоть, ул. Механизатров 1-33	52.583855, 34.590654
67	Брасовский муниципальный район	15604000	Локотское городское поселение	р.п. Локоть, пер. Механизатров 1-16	52.585069, 34.587447

№ п/п	Муниципальный район/городской округ	ОКТМО	Наименование административно-территориальной единицы	Адрес	Географические координты
68	Брасовский муниципальный район	15604000	Локотское городское поселение	р.п. Локоть, ул. Чистополянская	52.584549, 34.554677
69	Брасовский муниципальный район	15604000	Локотское городское поселение	р.п. Локоть, ул. Королева	52.586603, 34.560880
70	Брасовский муниципальный район	15604000	Локотское городское поселение	р.п. Локоть, ул. Новоселов 1-28	52.585737, 34.560758
71	Брасовский муниципальный район	15604000	Локотское городское поселение	р.п. Локоть, ул. Российская 1-26	52.584834, 34.560803
72	Брасовский муниципальный район	15604000	Локотское городское поселение	р.п. Локоть, ул. Чкалова 1-27	52.583960, 34.559521
73	Брасовский муниципальный район	15604000	Локотское городское поселение	р.п. Локоть, ул. Ломоносова 2-35	52.582873, 34.560303
74	Брасовский муниципальный район	15604000	Локотское городское поселение	р.п. Локоть, ул. Фабричная 1а-32	52.582017, 34.561290
75	Брасовский муниципальный район	15604000	Локотское городское поселение	р.п. Локоть, ул. Тютчева 1-34	52.581134, 34.560614
76	Брасовский муниципальный район	15604000	Локотское городское поселение	р.п. Локоть, ул. Индустриальная 1-25	52.580422, 34.561558
77	Брасовский муниципальный район	15604000	Локотское городское поселение	р.п. Локоть, ул. Лермонтова 1-31	52.579527, 34.561611
78	Брасовский муниципальный район	15604000	Локотское городское поселение	р.п. Локоть, ул. Крупской 1-19	52.578808, 34.562159
79	Брасовский муниципальный район	15604000	Локотское городское поселение	р.п. Локоть, ул. Автомобилистов 1-18	52.577912, 34.562577
80	Брасовский муниципальный район	15604000	Локотское городское поселение	р.п. Локоть, ул. Мира 1-11	52.577154, 34.563060
81	Брасовский муниципальный район	15604000	Локотское городское поселение	р.п. Локоть, ул. Зеленорощенский	52.591486, 34.567962
82	Брасовский муниципальный район	15604000	Локотское городское поселение	р.п. Локоть, пер. Лесозаводской	52.587405, 34.572231
83	Брасовский муниципальный район	15604000	Локотское городское поселение	р.п. Локоть, ул. Лесозаводская	52.586378, 34.571747
84	Брасовский муниципальный район	15604000	Локотское городское поселение	р.п. Локоть, ул. Железнодорожная	52.585771, 34.578831

№ п/п	Муниципальный район/городской округ	ОКТМО	Наименование административно-территориальной единицы	Адрес	Географические координты
85	Брасовский муниципальный район	15604000	Локотское городское поселение	р.п. Локоть, ул. Вали Котика	52.583466, 34.567792
86	Брасовский муниципальный район	15604000	Локотское городское поселение	р.п. Локоть, ул. Островского	52.583964, 34.574359
87	Брасовский муниципальный район	15604000	Локотское городское поселение	р.п. Локоть, ул. Ворошилова 1-24	52.582826, 34.575239
88	Брасовский муниципальный район	15604000	Локотское городское поселение	р.п. Локоть, ул. Таврдовского 2-40	52.581781, 34.573963
89	Брасовский муниципальный район	15604000	Локотское городское поселение	р.п. Локоть, ул. Гоголя 1-24	52.580785, 34.571619
90	Брасовский муниципальный район	15604000	Локотское городское поселение	р.п. Локоть, ул. Шолохова 1-28	52.579083, 34.577629
91	Брасовский муниципальный район	15604000	Локотское городское поселение	р.п. Локоть, ул. Горького 1-30	52.578956, 34.575493
92	Брасовский муниципальный район	15604000	Локотское городское поселение	р.п. Локоть, ул. Новый Свет 47	52.576905, 34.572140
93	Брасовский муниципальный район	15604000	Локотское городское поселение	р.п. Локоть, ул. Маяковского 4-34	52.577978, 34.573141
94	Брасовский муниципальный район	15604000	Локотское городское поселение	р.п. Локоть, ул. Некрасова 1-31	52.578257, 34.574709
95	Брасовский муниципальный район	15604000	Локотское городское поселение	р.п. Локоть, ул. Чапаева 2-10	52.580576, 34.581308
96	Брасовский муниципальный район	15604000	Локотское городское поселение	р.п. Локоть, ул. Чапаева 11-18	52.581864, 34.578883
97	Брасовский муниципальный район	15604000	Локотское городское поселение	р.п. Локоть, ул. Парковая 2-15	52.563295, 34.570899
98	Брасовский муниципальный район	15604000	Локотское городское поселение	р.п. Локоть, ул. Парковая 16-31	52.567721, 34.570637
99	Брасовский муниципальный район	15604000	Локотское городское поселение	р.п. Локоть, пер. Парковый	52.571629, 34.566382
100	Брасовский муниципальный район	15604000	Локотское городское поселение	р.п. Локоть, пер. Свердлова 1-17	52.570135, 34.565977
101	Брасовский муниципальный район	15604000	Локотское городское поселение	р.п. Локоть, пер. 1 Дзержинского 2-30	52.569167, 34.566002

№ п/п	Муниципальный район/городской округ	ОКТМО	Наименование административно-территориальной единицы	Адрес	Географические координты
102	Брасовский муниципальный район	15604000	Локотское городское поселение	р.п. Локоть, пер. 2 Дзержинского 1-30	52.568360, 34.562526
103	Брасовский муниципальный район	15604000	Локотское городское поселение	р.п. Локоть, ул. Дзержинского	52.572758, 34.573970
104	Брасовский муниципальный район	15604000	Локотское городское поселение	р.п. Локоть, пер. Зеленорощенский	52.591066, 34.567855
105	Брасовский муниципальный район	15604000	Локотское городское поселение	р.п. Локоть, ул. Новый свет 1-47	52.576905, 34.572140
106	Брасовский муниципальный район	15604000	Локотское городское поселение	р.п. Локоть, ул. Северная	52.573211, 34.572077
107	Брасовский муниципальный район	15604000	Брасовское сельское поселение	с. Брасово, пер. Комсомольский	52.587561, 34.605963
108	Брасовский муниципальный район	15604000	Брасовское сельское поселение	с. Брасово, ул. Комсомольская 1а-37	52.588864, 34.605910
109	Брасовский муниципальный район	15604000	Брасовское сельское поселение	с. Брасово, ул. Комсомольская 39-71	52.586714, 34.609783
110	Брасовский муниципальный район	15604000	Брасовское сельское поселение	с. Брасово, ул. Комсомольская 73-121	52.581510, 34.618987
111	Брасовский муниципальный район	15604000	Брасовское сельское поселение	с. Брасово, ул. Комсомольская 114-150	52.578204, 34.625192
112	Брасовский муниципальный район	15604000	Брасовское сельское поселение	с. Брасово, пер. Первомайский, д. 1-22	52.588069, 34.616752
113	Брасовский муниципальный район	15604000	Брасовское сельское поселение	с. Брасово, пер. Первомайский, д. 23-47	52.585919, 34.616736
114	Брасовский муниципальный район	15604000	Брасовское сельское поселение	с. Брасово, ул. Первомайская 1-51	52.591047, 34.612602
115	Брасовский муниципальный район	15604000	Брасовское сельское поселение	с. Брасово, ул. Первомайская 53-105	52.586975, 34.620704
116	Брасовский муниципальный район	15604000	Брасовское сельское поселение	с. Брасово, ул. Первомайская 107-128	52.583429, 34.621489
117	Брасовский муниципальный район	15604000	Брасовское сельское поселение	с. Брасово, ул. Первомайская 130-150	52.580325, 34.626768
118	Брасовский муниципальный район	15604000	Брасовское сельское поселение	с. Брасово, ул. Первомайская 152-179	52.580425, 34.631950

№ п/п	Муниципальный район/городской округ	ОКТМО	Наименование административно-территориальной единицы	Адрес	Географические координты
119	Брасовский муниципальный район	15604000	Брасовское сельское поселение	с. Брасово, ул. Полевая 1-14	52.582491, 34.628065
120	Брасовский муниципальный район	15604000	Брасовское сельское поселение	с. Брасово, ул. Советская 2-52	52.595460, 34.604389
121	Брасовский муниципальный район	15604000	Брасовское сельское поселение	с. Брасово, ул. Советская 55-93	52.601205, 34.601321
122	Брасовский муниципальный район	15604000	Брасовское сельское поселение	с. Брасово, пер. Советский 1-21	52.595503, 34.605866
123	Брасовский муниципальный район	15604000	Брасовское сельское поселение	с. Брасово, пер. Советский 22-36	52.595446, 34.608687
124	Брасовский муниципальный район	15604000	Брасовское сельское поселение	с. Брасово, ул. Октябрьская 1-36	52.591955, 34.600844
125	Брасовский муниципальный район	15604000	Брасовское сельское поселение	с. Брасово, ул. Октябрьская д. 37-65	52.594164, 34.599508
126	Брасовский муниципальный район	15604000	Брасовское сельское поселение	с. Брасово, ул. Октябрьская д. 60-86	52.595579, 34.600002
127	Брасовский муниципальный район	15604000	Брасовское сельское поселение	с. Брасово, ул. Октябрьская д. 87-114	52.596506, 34.597537
128	Брасовский муниципальный район	15604000	Брасовское сельское поселение	с. Брасово, пер. Октябрьский 1-27	52.590111, 34.598058
129	Брасовский муниципальный район	15604000	Брасовское сельское поселение	с. Брасово, ул. Ленинградская	52.588787, 34.599907
130	Брасовский муниципальный район	15604000	Добриковское сельское поселение	с.Добрик, ул.Победы, № 1-38	52.704632, 34.744721
131	Брасовский муниципальный район	15604000	Добриковское сельское поселение	с.Добрик, ул.Будущего, № 1-46	52.704084, 34.758067
132	Брасовский муниципальный район	15604000	Добриковское сельское поселение	с.Добрик, ул.Почтовая, № 2-11	52.707182, 34.743884
133	Брасовский муниципальный район	15604000	Добриковское сельское поселение	с.Добрик, ул.Школьная, № 1-5	52.708224, 34.743294
134	Брасовский муниципальный район	15604000	Добриковское сельское поселение	с.Добрик, ул.Нижняя Молодёжная, № 2-25	52.706113, 34.748165
135	Брасовский муниципальный район	15604000	Добриковское сельское поселение	с.Добрик, ул.Верхняя Молодежная, № 1-12	52.706771, 34.750058

№ п/п	Муниципальный район/городской округ	ОКТМО	Наименование административно-территориальной единицы	Адрес	Географические координты
136	Брасовский муниципальный район	15604000	Добриковское сельское поселение	с.Хотеева, ул. Павших Героев, д.1-53	52.765888, 34.842704
137	Брасовский муниципальный район	15604000	Добриковское сельское поселение	с.Хотеева, ул. Набережная, д. 1-27	52.768872, 34.848745
138	Брасовский муниципальный район	15604000	Добриковское сельское поселение	с.Хотеева, ул. Луговая, д. № 1-23	52.773550, 34.841728
139	Брасовский муниципальный район	15604000	Добриковское сельское поселение	с.Хотеева, ул. Молодежная, д. 1-18	52.764115, 34.852543
140	Брасовский муниципальный район	15604000	Добриковское сельское поселение	с. Кретово, ул. Молодёжная	52.760710, 34.761395
141	Брасовский муниципальный район	15604000	Добриковское сельское поселение	с. Кретово, ул. Приозёрная,	52.758640, 34.762372
142	Брасовский муниципальный район	15604000	Добриковское сельское поселение	п. Коммунар, ул. Набережная	52.677948, 34.738943
143	Брасовский муниципальный район	15604000	Снытkинское сельское поселение	д. Снытkино, ул. Мира	52.602485, 34.665474
144	Брасовский муниципальный район	15604000	Снытkинское сельское поселение	д. Снытkино, ул. Школьная	52.598641, 34.669034
145	Брасовский муниципальный район	15604000	Снытkинское сельское поселение	д. Снытkино, ул. Молодёжная	52.599112, 34.673229
146	Брасовский муниципальный район	15604000	Снытkинское сельское поселение	д. Осотское, ул. Дружбы	52.651806, 34.711380
147	Брасовский муниципальный район	15604000	Снытkинское сельское поселение	д. Осотское, ул. Дружбы	52.656430, 34.713942
148	Брасовский муниципальный район	15604000	Снытkинское сельское поселение	д. Осотское, ул. Молодежная, № 1-21	52.653730, 34.708157
149	Брасовский муниципальный район	15604000	Дубровское сельское поселение	с. Дубровка, ул. Молодёжная	52.692464, 34.541991
150	Брасовский муниципальный район	15604000	Дубровское сельское поселение	с. Дубровка, ул. Советская	52.695718, 34.547945
151	Брасовский муниципальный район	15604000	Дубровское сельское поселение	с. Дубровка, ул. Центральная	52.702848, 34.545220
152	Брасовский муниципальный район	15604000	Дубровское сельское поселение	с. Дубровка, ул. Лесная	52.701682, 34.536767

№ п/п	Муниципальный район/городской округ	ОКТМО	Наименование административно-территориальной единицы	Адрес	Географические координты
153	Брасовский муниципальный район	15604000	Дубровское сельское поселение	с. Дубровка, ул. Луговая	52.699785, 34.550077
154	Брасовский муниципальный район	15604000	Дубровское сельское поселение	п. Красное, ул. Молодёжная	52.738414, 34.682869
155	Брасовский муниципальный район	15604000	Дубровское сельское поселение	п. Красное, ул. Луговая	52.744624, 34.684208
156	Брасовский муниципальный район	15604000	Веребское сельское поселение	п. Веребск, ул. Луговая	52.667680, 34.937994
157	Брасовский муниципальный район	15604000	Веребское сельское поселение	п. Веребск, ул. Молодёжная	52.668244, 34.944043
158	Брасовский муниципальный район	15604000	Веребское сельское поселение	с.Веребск, ул.Новая	52.667475, 34.946729
159	Брасовский муниципальный район	15604000	Глодневское сельское поселение	с. Глоднево, ул. Мира	52.641591, 34.818649
160	Брасовский муниципальный район	15604000	Глодневское сельское поселение	с. Глоднево, ул. Коммунаров	52.645490, 34.821532
161	Брасовский муниципальный район	15604000	Глодневское сельское поселение	с. Глоднево, ул. Пролетарская	52.642521, 34.828312
162	Брасовский муниципальный район	15604000	Глодневское сельское поселение	с. Глоднево, ул. Советская	52.641829, 34.833369
163	Брасовский муниципальный район	15604000	Глодневское сельское поселение	с. Глоднево, ул. Молодёжная	52.642048, 34.816877
164	Брасовский муниципальный район	15604000	Глодневское сельское поселение	с. Глоднево, ул. 40 лет Победы	52.647289, 34.819420
165	Брасовский муниципальный район	15604000	Глодневское сельское поселение	с. Глоднево, ул. Набережная, 3	52.640374, 34.831805
166	Брасовский муниципальный район	15604000	Столбовское сельское поселение	с. Столбово, ул. Транспортная	52.601546, 34.778006
167	Брасовский муниципальный район	15604000	Столбовское сельское поселение	с. Столбово, ул. Садовая	52.604693, 34.787963
168	Брасовский муниципальный район	15604000	Столбовское сельское поселение	с.Столбово, ул. Молодежная	52.603863, 34.780261
169	Брасовский муниципальный район	15604000	Столбовское сельское поселение	с.Столбово, ул.Школьная	52.604038, 34.785147

№ п/п	Муниципальный район/городской округ	ОКТМО	Наименование административно-территориальной единицы	Адрес	Географические координты
170	Брасовский муниципальный район	15604000	Столбовское сельское поселение	с.Столбово, ул.Советская	52.606806, 34.786484
171	Брянский муниципальный район	15608000	Снежское сельское поселение	П. Толмачево, ул. Крыловская, 90	53.246213, 34.279550
172	Брянский муниципальный район	15608000	Снежское сельское поселение	П. Толмачево, ул. Крыловская, 58б	53.239935, 34.282011
173	Брянский муниципальный район	15608000	Брянский муниципальный район Снежское сельское поселение	п.Путевка, ул. Зеленая, д. 2	53.260336 34.298445
174	Брянский муниципальный район	15608000	Брянский муниципальный район Снежское сельское поселение	п.Кузьмино, ул.Центральная 28	53.263656 34.277377
175	Брянский муниципальный район	15608000	Брянский муниципальный район Снежское сельское поселение	п.Кузьмино, ул.Центральная 53	53.263894 34.278257
176	Брянский муниципальный район	15608000	Брянский муниципальный район Снежское сельское поселение	п.Кузьмино, ул.Тургенева 78	53.260738 64.280258
177	Брянский муниципальный район	15608000	Брянский муниципальный район Снежское сельское поселение	п.Путевка, ул. Есенина	53.268670
178	Брянский муниципальный район	15608000	Брянский муниципальный район Снежское сельское поселение	п.Путевка, ул. Тургенева	53.265222 34.271311
179	Брянский муниципальный район	15608000	Брянский муниципальный район Снежское сельское поселение	п.Путевка, ул. Тютчева	53.262492 34.374309
180	Брянский муниципальный район	15608000	Брянский муниципальный район Снежское сельское поселение	п.Путевка ул. Толстого	53.267419 34.269081
181	Брянский муниципальный район	15608000	Брянский муниципальный район Снежское сельское поселение	п.Путевка, ул. Лескова	53.266885 34.267628
182	Брянский муниципальный район	15608000	Брянский муниципальный район Снежское сельское поселение	п.Путевка, ул. Грибоедова	53.265265 34.2729865
183	Брянский муниципальный район	15608000	Брянский муниципальный район Снежское сельское поселение	п.Путевка, ул. Высоцкого	53.259807 34.275400

№ п/п	Муниципальный район/городской округ	ОКТМО	Наименование административно-территориальной единицы	Адрес	Географические координты
184	Брянский муниципальный район	15608000	Брянский муниципальный район Снежское сельское поселение	п.Путевка, ул. Дачная	53.260680 34.276404
185	Брянский муниципальный район	15608000	Брянский муниципальный район Добрунское сельское поселение	д. Добрунь, ул.Деснянская	53.192808, 34.259883
186	Брянский муниципальный район	15608000	Брянский муниципальный район Новодарковичское сельское поселение	д.Буда,ул Авиационная	53.387062, 34.285448
187	Брянский муниципальный район	15608000	Брянский муниципальный район Новодарковичское сельское поселение	д.Буда,ул Космическая	53.391340, 34.285828
188	Брянский муниципальный район	15608000	Брянский муниципальный район Новодарковичское сельское поселение	д.Буда, пер. Авиационный	53.389460, 34.284816
189	Брянский муниципальный район	15608000	Брянский муниципальный район Новодарковичское сельское поселение	д.Дубровка, ул. Кутузова	53.389726, 34.303514
190	Брянский муниципальный район	15608000	Брянский муниципальный район Новодарковичское сельское поселение	д.Дубровка, ул. Петровская	53.387814, 34.292184
191	Брянский муниципальный район	15608000	Брянский муниципальный район Новодарковичское сельское поселение	д.Дубровка, ул.50 лет Победы	53.387545, 34.304651
192	Брянский муниципальный район	15608000	Брянский муниципальный район Новодарковичское сельское поселение	д.Дубровка, ул. Клинцовская	53.386608, 34.291862
193	Брянский муниципальный район	15608000	Брянский муниципальный район Новодарковичское сельское поселение	д.Дубровка, ул. Брянская	53.385659, 34.285919
194	Брянский муниципальный район	15608000	Брянский муниципальный район Новодарковичское сельское поселение	д.Дубровка, ул. Мира	53.385261, 34.295360
195	Брянский муниципальный район	15608000	Брянский муниципальный район Новодарковичское сельское поселение	д.Дубровка, ул. Приозерная	53.382488, 34.298821
196	Брянский муниципальный район	15608000	Брянский муниципальный район Новодарковичское сельское поселение	д.Дубровка, ул. Новозыбковская	53.382001, 34.307404

№ п/п	Муниципальный район/городской округ	ОКТМО	Наименование административно-территориальной единицы	Адрес	Географические координты
197	Брянский муниципальный район	15608000	Брянский муниципальный район Новодарковичское сельское поселение	д.Дубровка, ул. Лесная	53.380423, 34.302844
198	Брянский муниципальный район	15608000	Брянский муниципальный район Новодарковичское сельское поселение	д.Дубровка, ул. Новая	53.390006, 34.314428
199	Брянский муниципальный район	15608000	Брянский муниципальный район Новодарковичское сельское поселение	д.Дубровка, ул. Садовая	53.385229, 34.309728
200	Брянский муниципальный район	15608000	Брянский муниципальный район Новодарковичское сельское поселение	д.Дубровка, ул. Луговая	53.390821, 34.316597
201	Брянский муниципальный район	15608000	Брянский муниципальный район Новодарковичское сельское поселение	с.Дарковичи,ул.Пролетарская	53.390321, 34.326271
202	Брянский муниципальный район	15608000	Брянский муниципальный район Новодарковичское сельское поселение	с.Дарковичи,ул.Веселая	53.394297, 34.329060
203	Брянский муниципальный район	15608000	Брянский муниципальный район Новодарковичское сельское поселение	с.Дарковичи,ул.Молодежная	53.398083, 34.331190
204	Брянский муниципальный район	15608000	Брянский муниципальный район Новодарковичское сельское поселение	с.Дарковичи,ул.Весенняя	53.402745, 34.329886
205	Брянский муниципальный район	15608000	Брянский муниципальный район Новодарковичское сельское поселение	с.Дарковичи,ул.Родниковая	53.402069, 34.323862
206	Брянский муниципальный район	15608000	Брянский муниципальный район Новодарковичское сельское поселение	с.Дарковичи,пер.Молодежный	53.402000, 34.328107
207	Брянский муниципальный район	15608000	Брянский муниципальный район Чернетовское сельское поселение	с.Чернетово, ул.Октябрьская, 16	53.354228, 33.989535
208	Брянский муниципальный район	15608000	Брянский муниципальный район Супоневское сельское поселение	с.Супонево, пер.3-ий Ленинский 15-48	53.205248, 34.301583
209	Брянский муниципальный район	15608000	Брянский муниципальный район Супоневское сельское поселение	с.Супонево, пер. Кольцевой	53.203424, 34.303375

№ п/п	Муниципальный район/городской округ	ОКТМО	Наименование административно-территориальной единицы	Адрес	Географические координты
210	Брянский муниципальный район	15608000	Брянский муниципальный район Супоневское сельское поселение	с.Супонево, ул.1-ая Урицкая 1-24	53.206328, 34.305133
211	Брянский муниципальный район	15608000	Брянский муниципальный район Супоневское сельское поселение	с.Супонево, ул. Арсенальная 9-34	53.209427, 34.308362
212	Брянский муниципальный район	15608000	Брянский муниципальный район Супоневское сельское поселение	с.Супонево, пер.1-ый Арсенальный 1-31	53.209852, 34.307858
213	Брянский муниципальный район	15608000	Брянский муниципальный район Супоневское сельское поселение	с.Супонево, ул.Маршала Жукова 1-51	53.208697, 34.305311
214	Брянский муниципальный район	15608000	Брянский муниципальный район Супоневское сельское поселение	с.Супонево, ул. 2-ая Урицкого 3-40	53.205158, 34.295237
215	Брянский муниципальный район	15608000	Брянский муниципальный район Супоневское сельское поселение	с.Супонево, ул. Строительная 5-22	53.203964, 34.293994
216	Брянский муниципальный район	15608000	Брянский муниципальный район Супоневское сельское поселение	с.Супонево, ул. Свенская	53.209769, 34.316803
217	Брянский муниципальный район	15608000	Брянский муниципальный район Супоневское сельское поселение	с.Супонево, ул.Лесная 2-16	53.204777, 34.308113
218	Брянский муниципальный район	15608000	Брянский муниципальный район Супоневское сельское поселение	с.Супонево, ул.Школьная 2-16	53.206391, 34.313499
219	Брянский муниципальный район	15608000	Брянский муниципальный район Супоневское сельское поселение	с.Супонево, ул.Пушкина 2-16	53.210062, 34.315099
220	Брянский муниципальный район	15608000	Брянский муниципальный район Супоневское сельское поселение	с.Супонево, ул.Высоцкого 1-13а	53.210568, 34.312722
221	Брянский муниципальный район	15608000	Брянский муниципальный район Супоневское сельское поселение	с.Супонево, ул.Есенина 1-19	53.210805, 34.314615
222	Брянский муниципальный район	15608000	Брянский муниципальный район Супоневское сельское поселение	с.Супонево, ул. Садовая 1-36	53.204523, 34.324296

№ п/п	Муниципальный район/городской округ	ОКТМО	Наименование административно-территориальной единицы	Адрес	Географические координты
223	Брянский муниципальный район	15608000	Брянский муниципальный район Супоневское сельское поселение	с.Супонево, ул.Первомайская 2-74	53.202516, 34.320972
224	Брянский муниципальный район	15608000	Брянский муниципальный район Супоневское сельское поселение	с.Супонево, ул.Тимоновская 22	53.213820, 34.349910
225	Брянский муниципальный район	15608000	Брянский муниципальный район Супоневское сельское поселение	с.Супонево, ул.Советская 6а	53.205582, 34.280788,
226	Брянский муниципальный район	15608000	Брянский муниципальный район Супоневское сельское поселение	с.Супонево, пер.4-ый Славянский 8	53.219738, 34.310169
227	Брянский муниципальный район	15608000	Брянский муниципальный район Супоневское сельское поселение	с.Супонево, ул.Зеленая 9а	53.218387, 34.307258
228	Брянский муниципальный район	15608000	Брянский муниципальный район Супоневское сельское поселение	с.Супонево, ул.Октябрьская 12	53.215505, 34.328525
229	Брянский муниципальный район	15608000	Брянский муниципальный район Супоневское сельское поселение	с.Супонево, ул.Первомайская 15-36	53.204771, 34.321478
230	Брянский муниципальный район	15608000	Брянский муниципальный район Супоневское сельское поселение	с.Супонево, ул.Болохоновская	53.210542, 34.295338
231	Брянский муниципальный район	15608000	Брянский муниципальный район Супоневское сельское поселение	с.Супонево, ул.Чкалова 2-29	53.206857, 34.289557
232	Брянский муниципальный район	15608000	Брянский муниципальный район Супоневское сельское поселение	с.Супонево, пер.Чкалова 2-11	53.205279, 34.287053
233	Брянский муниципальный район	15608000	Брянский муниципальный район Супоневское сельское поселение	с.Супонево, ул.Российская 1-40	53.209040, 34.295711
234	Городской округ г. Брянск	15701000	Брянский муниципальный район Супоневское сельское поселение	с.Супонево, ул.Ромашинався	53.227582, 34.338775
235	Брянский муниципальный район	15608000	Брянский муниципальный район Супоневское сельское поселение	с.Супонево, ул.Центральная 4-126	53.212287, 34.276131

№ п/п	Муниципальный район/городской округ	ОКТМО	Наименование административно-территориальной единицы	Адрес	Географические координты
236	Брянский муниципальный район	15608000	Брянский муниципальный район Супоневское сельское поселение	с.Супонево, ул. Центральная 78	53.223096,34.269485
237	Брянский муниципальный район	15608000	Брянский муниципальный район Супоневское сельское поселение	с.Супонево, ул. Центральная 84	53.223173.34.269383
238	Брянский муниципальный район	15608000	Брянский муниципальный район Супоневское сельское поселение	с.Супонево, ул.Ломоносова 4-86	53.216007, 34.278623
239	Брянский муниципальный район	15608000	Брянский муниципальный район Супоневское сельское поселение	с.Супонево, ул.Давыдова 2а-12	53.222638, 34.272619
240	Брянский муниципальный район	15608000	Брянский муниципальный район Супоневское сельское поселение	с.Супонево, пер.Овражный	53.220863, 34.270074
241	Брянский муниципальный район	15608000	Брянский муниципальный район Супоневское сельское поселение	с.Супонево, ул.1-ая Новозыбковская 6	53.212426, 34.276752
242	Брянский муниципальный район	15608000	Брянский муниципальный район Супоневское сельское поселение	с.Супонево, ул.2-ая Новозыбковская 12	53.213695, 34.275899
243	Брянский муниципальный район	15608000	Брянский муниципальный район Супоневское сельское поселение	с.Супонево, пер.Ромашина 1-25	53.209823, 34.279200
244	Брянский муниципальный район	15608000	Брянский муниципальный район Супоневское сельское поселение	с.Супонево, пер.Дорожный 3	53.200348, 34.274144
245	Брянский муниципальный район	15608000	Брянский муниципальный район Супоневское сельское поселение	с.Супонево, ул.Ленина 2-144	53.200769, 34.277469
246	Брянский муниципальный район	15608000	Брянский муниципальный район Супоневское сельское поселение	с.Супонево, ул.Московская 444-550	53.202343, 34.292741
247	Брянский муниципальный район	15608000	Брянский муниципальный район Супоневское сельское поселение	с.Супонево, ул.Набережная 1-50а	53.200753, 34.288498
248	Брянский муниципальный район	15608000	Брянский муниципальный район Супоневское сельское поселение	с.Супонево, ул.Московская, 1-119	53.211642, 34.337242

№ п/п	Муниципальный район/городской округ	ОКТМО	Наименование административно-территориальной единицы	Адрес	Географические координты
249	Брянский муниципальный район	15608000	Брянский муниципальный район Супоневское сельское поселение	с.Супонево, ул.Московская 121-350	53.214682, 34.342641
250	Брянский муниципальный район	15608000	Брянский муниципальный район Супоневское сельское поселение	с.Супонево, ул.Секселева 4-16	53.201536, 34.309903
251	Брянский муниципальный район	15608000	Брянский муниципальный район Супоневское сельское поселение	с.Супонево, ул.Д.Бедного 5-17	53.202123, 34.311748
252	Брянский муниципальный район	15608000	Брянский муниципальный район Супоневское сельское поселение	с.Супонево, ул.Фокина 48-100	53.212431, 34.342599
253	Брянский муниципальный район	15608000	Брянский муниципальный район Супоневское сельское поселение	с.Супонево, ул.Пересвета 2-31	53.211540, 34.325096
254	Брянский муниципальный район	15608000	Брянский муниципальный район Супоневское сельское поселение	с.Супонево, ул.Фрунзе 4-66	53.210922, 34.327990
255	Брянский муниципальный район	15608000	Брянский муниципальный район Супоневское сельское поселение	с.Супонево, ул. Октябрьская 2-38	53.215680, 34.329395
256	Брянский муниципальный район	15608000	Брянский муниципальный район Супоневское сельское поселение	с.Супонево, ул. Октябрьская 58-97	53.216736, 34.325599
257	Брянский муниципальный район	15608000	Брянский муниципальный район Супоневское сельское поселение	с.Супонево, ул.Нагорная 2-13	53.210164, 34.342299
258	Брянский муниципальный район	15608000	Брянский муниципальный район Супоневское сельское поселение	с.Супонево, ул.Полевая 6-52	53.214152, 34.333980
259	Брянский муниципальный район	15608000	Брянский муниципальный район Супоневское сельское поселение	с.Супонево, ул.Чувиной 19-116	53.213387, 34.336800
260	Брянский муниципальный район	15608000	Брянский муниципальный район Супоневское сельское поселение	с.Супонево, ул.Комсомольская 7-64	53.211388, 34.319729
261	Брянский муниципальный район	15608000	Брянский муниципальный район Супоневское сельское поселение	с.Супонево, ул.Миллиоративная 6-34	53.218718, 34.335535

№ п/п	Муниципальный район/городской округ	ОКТМО	Наименование административно-территориальной единицы	Адрес	Географические координты
262	Брянский муниципальный район	15608000	Брянский муниципальный район Супоневское сельское поселение	с.Супонево, ул.Молдавская 17	53.218727, 34.334942
263	Брянский муниципальный район	15608000	Брянский муниципальный район Супоневское сельское поселение	с.Супонево, ул.Шоссейная 23-29	53.211008, 34.298194
264	Брянский муниципальный район	15608000	Брянский муниципальный район Глинищевское сельское поселение	с.Кабаличи, ул.Советская	53.318452, 34.076918
265	Брянский муниципальный район	15608000	Брянский муниципальный район Глинищевское сельское поселение	с.Кабаличи, ул.Советская	53.316846, 34.086616
266	Брянский муниципальный район	15608000	Брянский муниципальный район Глинищевское сельское поселение	с.Кабаличи, ул.Советская	53.316280, 34.097281
267	Брянский муниципальный район	15608000	Брянский муниципальный район Глинищевское сельское поселение	с.Кабаличи, пер.Советский	53.318666, 34.093037
268	Брянский муниципальный район	15608000	Брянский муниципальный район Глинищевское сельское поселение	с.Кабаличи,ул.Специалистов	53.314819, 34.079722
269	Брянский муниципальный район	15608000	Брянский муниципальный район Глинищевское сельское поселение	с.Кабаличи, ул.Садовая	53.313855, 34.080977
270	Брянский муниципальный район	15608000	Брянский муниципальный район Глинищевское сельское поселение	с.Кабаличи, ул.Школьная	53.315294, 34.085237
271	Брянский муниципальный район	15608000	Брянский муниципальный район Глинищевское сельское поселение	с.Кабаличи,ул.Молодежная	53.318788, 34.090262
272	Брянский муниципальный район	15608000	Брянский муниципальный район Глинищевское сельское поселение	д. Сельцо, ул. Садовая	53.346247, 34.071383
273	Брянский муниципальный район	15608000	Брянский муниципальный район Новосельское сельское поселение	д. Молотино,ул. Школьная	53.336999, 33.888685
274	Брянский муниципальный район	15608000	Брянский муниципальный район Новосельское сельское поселение	д. Молотино,ул. Центральная	53.339490, 33.882012

№ п/п	Муниципальный район/городской округ	ОКТМО	Наименование административно-территориальной единицы	Адрес	Географические координты
275	Брянский муниципальный район	15608000	Брянский муниципальный район Новосельское сельское поселение	д. Молотино,ул. Полевая	53.342954, 33.883587
276	Брянский муниципальный район	15608000	Брянский муниципальный район Новосельское сельское поселение	с. Новоселки,ул.Центральная	53.320550, 33.779530
277	Брянский муниципальный район	15608000	Брянский муниципальный район Новосельское сельское поселение	с. Новоселки,ул.Первомайская	53.319213, 33.775786
278	Брянский муниципальный район	15608000	Брянский муниципальный район Новосельское сельское поселение	с. Новоселки,ул.Заречная	53.315534, 33.773595
279	Брянский муниципальный район	15608000	Брянский муниципальный район Новосельское сельское поселение	с. Новоселки,ул.Садовая	53.315256, 33.771883
280	Брянский муниципальный район	15608000	Брянский муниципальный район Новосельское сельское поселение	с. Новоселки,ул.Брянская	53.315025, 33.769158
281	Брянский муниципальный район	15608000	Брянский муниципальный район Новосельское сельское поселение	с. Новоселки,ул.Красногорская	53.314145, 33.768643
282	Брянский муниципальный район	15608000	Брянский муниципальный район Новосельское сельское поселение	с. Новоселки, пер.Садовый	53.310440, 33.774962
283	Брянский муниципальный район	15608000	Брянский муниципальный район Новосельское сельское поселение	с. Новоселки, ул.Луговая	53.309476, 33.771551
284	Брянский муниципальный район	15608000	Брянский муниципальный район Новосельское сельское поселение	с. Новоселки, ул.Цветочная	53.313053, 33.767387
285	Брянский муниципальный район	15608000	Брянский муниципальный район Новосельское сельское поселение	с. Новоселки, пер.Полевой	53.307885, 33.778089
286	Брянский муниципальный район	15608000	Брянский муниципальный район Новосельское сельское поселение	с. Новоселки,пер.Красногорский	53.309612, 33.776081
287	Брянский муниципальный район	15608000	Брянский муниципальный район Новосельское сельское поселение	с. Новоселки,ул.Октябрьская	53.322941, 33.767510

№ п/п	Муниципальный район/городской округ	ОКТМО	Наименование административно-территориальной единицы	Адрес	Географические координты
288	Брянский муниципальный район	15608000	Брянский муниципальный район Новосельское сельское поселение	с. Новоселки,ул.Молодежная	53.323757, 33.770632
289	Брянский муниципальный район	15608000	Брянский муниципальный район Новосельское сельское поселение	с. Новоселки,ул.Школьная	53.322389, 33.770406
290	Брянский муниципальный район	15608000	Брянский муниципальный район Новосельское сельское поселение	с. Новоселки,ул Шоссейная	53.326146, 33.772134
291	Брянский муниципальный район	15608000	Брянский муниципальный район Новосельское сельское поселение	с.Барышье,ул Набережная	53.304880, 33.793510
292	Брянский муниципальный район	15608000	Брянский муниципальный район Глинищевское сельское поселение	д.Титовка, ул. К.Маркса	53.258187, 34.063368
293	Брянский муниципальный район	15608000	Брянский муниципальный район Глинищевское сельское поселение	д.Титовка, ул. Пролетарская	53.264206, 34.072061
294	Брянский муниципальный район	15608000	Брянский муниципальный район Глинищевское сельское поселение	д.Титовка, ул. Дружбы	53.258583, 34.060678
295	Брянский муниципальный район	15608000	Брянский муниципальный район Глинищевское сельское поселение	д.Титовка, ул.Молодежная	53.259793, 34.059090
296	Брянский муниципальный район	15608000	Брянский муниципальный район Глинищевское сельское поселение	д.Титовка, ул.Кухтина	53.262758, 34.059429
297	Брянский муниципальный район	15608000	Брянский муниципальный район Глинищевское сельское поселение	д.Титовка, ул.Новая	53.263620, 34.059021
298	Брянский муниципальный район	15608000	Брянский муниципальный район Глинищевское сельское поселение	д.Титовка, ул.Специалистов	53.263890, 34.062379
299	Брянский муниципальный район	15608000	Брянский муниципальный район Глинищевское сельское поселение	д.Титовка, ул.Пушкина	53.266251, 34.065394
300	Брянский муниципальный район	15608000	Брянский муниципальный район Глинищевское сельское поселение	д.Титовка, ул.Школьная	53.258377, 34.069300

№ п/п	Муниципальный район/городской округ	ОКТМО	Наименование административно-территориальной единицы	Адрес	Географические координты
301	Брянский муниципальный район	15608000	Брянский муниципальный район Глинищевское сельское поселение	д.Титовка, ул.Учительская	53.260615, 34.069429
302	Брянский муниципальный район	15608000	Брянский муниципальный район Отрадненское сельское поселение	с. Отрадное, ул. Малая, 1	53.326201, 34.173066
303	Брянский муниципальный район	15608000	Брянский муниципальный район Отрадненское сельское поселение	с. Отрадное, ул. Отрадненская, 49	53.325421, 34.179538
304	Брянский муниципальный район	15608000	Брянский муниципальный район Отрадненское сельское поселение	с. Отрадное, пер. Первомайский, 14	53.322883, 34.183879
305	Брянский муниципальный район	15608000	Брянский муниципальный район Отрадненское сельское поселение	с. Отрадное, ул. Первомайская, 35	53.324998, 34.186333
306	Брянский муниципальный район	15608000	Брянский муниципальный район Отрадненское сельское поселение	с. Отрадное, ул. Молодежная, 7	53.327188, 34.183064
307	Брянский муниципальный район	15608000	Брянский муниципальный район Отрадненское сельское поселение	с. Отрадное, пер. Щорса, 1	53.327766, 34.179427
308	Брянский муниципальный район	15608000	Брянский муниципальный район Отрадненское сельское поселение	с. Отрадное, ул. Набережная, 17	53.328627, 34.182570
309	Брянский муниципальный район	15608000	Брянский муниципальный район Отрадненское сельское поселение	с. Отрадное, ул. Октябрьская, 46	53.326826, 34.172875
310	Брянский муниципальный район	15608000	Брянский муниципальный район Отрадненское сельское поселение	с. Отрадное, ул. Камозина, 12	53.326955, 34.164695
311	Брянский муниципальный район	15608000	Брянский муниципальный район Отрадненское сельское поселение	ул Тюменская	53.315654, 34.205924
312	Брянский муниципальный район	15608000	Брянский муниципальный район Отрадненское сельское поселение	ул Рябиновая	53.312145, 34.209205
313	Брянский муниципальный район	15608000	Брянский муниципальный район Отрадненское сельское поселение	ул Коховская	53.314272, 34.213119

№ п/п	Муниципальный район/городской округ	ОКТМО	Наименование административно-территориальной единицы	Адрес	Географические координты
314	Брянский муниципальный район	15608000	Брянский муниципальный район Отрадненское сельское поселение	с. Отрадное, ул. Мира, 17	53.327469, 34.163848
315	Брянский муниципальный район	15608000	Брянский муниципальный район Отрадненское сельское поселение	с. Отрадное, ул. Советская, 16	53.326094, 34.168397
316	Брянский муниципальный район	15608000	Брянский муниципальный район Отрадненское сельское поселение	с. Отрадное, ул. Ленина, 22	53.329987, 34.166485
317	Брянский муниципальный район	15608000	Брянский муниципальный район Отрадненское сельское поселение	с. Отрадное, ул. Партизанская, 12	53.331381, 34.171506
318	Брянский муниципальный район	15608000	Брянский муниципальный район Отрадненское сельское поселение	с. Отрадное, ул. Бондаренко, 14	53.331120, 34.167154
319	Брянский муниципальный район	15608000	Брянский муниципальный район Отрадненское сельское поселение	д. Стаево, пер. Дунай, 2	53.325106, 34.142389
320	Брянский муниципальный район	15608000	Брянский муниципальный район Отрадненское сельское поселение	д. Стаево, ул. Центральная, 34	53.319634, 34.146666
321	Брянский муниципальный район	15608000	Брянский муниципальный район Отрадненское сельское поселение	д. Староселье, ул. Центральная	53.307040, 34.137199
322	Брянский муниципальный район	15608000	Брянский муниципальный район Отрадненское сельское поселение	д. Староселье, ул. Молодежная	53.301547, 34.124798
323	Брянский муниципальный район	15608000	Брянский муниципальный район Нетьинское сельское поселение	п. Ивановка, ул. Ленина, 44	53.347027, 34.224651
324	Брянский муниципальный район	15608000	Брянский муниципальный район Нетьинское сельское поселение	п. Ивановка, ул. Ленина, 78	53.347130, 34.217442
325	Брянский муниципальный район	15608000	Брянский муниципальный район Нетьинское сельское поселение	п. Ивановка, ул. Пионерская, 14	53.348972, 34.228170
326	Брянский муниципальный район	15608000	Брянский муниципальный район Нетьинское сельское поселение	п. Ивановка, ул. Пионерская, 52	53.348298, 34.219265.

№ п/п	Муниципальный район/городской округ	ОКТМО	Наименование административно-территориальной единицы	Адрес	Географические координты
327	Брянский муниципальный район	15608000	Брянский муниципальный район Нетьинское сельское поселение	п. Ивановка, ул. Школьная, 6	53.349999, 34.227355
328	Брянский муниципальный район	15608000	Брянский муниципальный район Нетьинское сельское поселение	п. Ивановка, ул. Школьная, 30	53.349370, 34.218547
329	Брянский муниципальный район	15608000	Брянский муниципальный район Нетьинское сельское поселение	п. Ивановка, ул. Новая, 2	53.350378, 34.223536
330	Брянский муниципальный район	15608000	Брянский муниципальный район Нетьинское сельское поселение	п. Ивановка, ул. Киреева, 1	53.343019, 34.220760
331	Брянский муниципальный район	15608000	Брянский муниципальный район Нетьинское сельское поселение	п. Ивановка, ул. Молодежная, 18	53.343899, 34.221007
332	Брянский муниципальный район	15608000	Брянский муниципальный район Нетьинское сельское поселение	п. Ивановка, ул. Пролетарская, 21	53.344374, 34.220202
333	Брянский муниципальный район	15608000	Брянский муниципальный район Нетьинское сельское поселение	п. Ивановка, ул. Аэропортная, 1	53.346056, 34.225244
334	Брянский муниципальный район	15608000	Брянский муниципальный район Нетьинское сельское поселение	п. Ивановка, ул. Первомайская, 18	53.347089, 34.214135
335	Брянский муниципальный район	15608000	Брянский муниципальный район Нетьинское сельское поселение	п. Нетьинка, ул. Шоссейная, 1	53.349355, 34.192345
336	Брянский муниципальный район	15608000	Брянский муниципальный район Нетьинское сельское поселение	п. Нетьинка, ул. Мира, 15	53.346040, 34.197592
337	Брянский муниципальный район	15608000	Брянский муниципальный район Нетьинское сельское поселение	п. Нетьинка, ул. Вокзальная, 4	53.343472, 34.198526
338	Брянский муниципальный район	15608000	Брянский муниципальный район Нетьинское сельское поселение	п. Нетьинка, ул. Кирова, 19	53.346740, 34.197367
339	Брянский муниципальный район	15608000	Брянский муниципальный район Нетьинское сельское поселение	п. Нетьинка, ул. Ленина, 25	53.347542, 34.196112

№ п/п	Муниципальный район/городской округ	ОКТМО	Наименование административно-территориальной единицы	Адрес	Географические координты
340	Брянский муниципальный район	15608000	Брянский муниципальный район Нетьинское сельское поселение	п. Нетьинка, ул. Почтовая, 18	53.348069, 34.195253
341	Брянский муниципальный район	15608000	Брянский муниципальный район Нетьинское сельское поселение	п. Нетьинка, ул. Левкина, 23-А	53.347728, 34.186617
342	Брянский муниципальный район	15608000	Брянский муниципальный район Нетьинское сельское поселение	п. Нетьинка, ул. Мичурина	53.350176, 34.186787
343	Брянский муниципальный район	15608000	Брянский муниципальный район Нетьинское сельское поселение	п. Нетьинка, ул. 22 Партсъезда, 14	53.349482, 34.188901
344	Брянский муниципальный район	15608000	Брянский муниципальный район Нетьинское сельское поселение	п. Нетьинка, ул. Луговая, 22	53.350900, 34.189701
345	Брянский муниципальный район	15608000	Брянский муниципальный район Нетьинское сельское поселение	п. Нетьинка, ул. Озерная, 25	53.352383, 34.187191
346	Брянский муниципальный район	15608000	Брянский муниципальный район Нетьинское сельское поселение	п. Нетьинка, ул. Дачная, 55	53.353410, 34.185700
347	Брянский муниципальный район	15608000	Брянский муниципальный район Нетьинское сельское поселение	п. Нетьинка, ул. Набережная, 30	53.350388, 34.196225
348	Брянский муниципальный район	15608000	Брянский муниципальный район Нетьинское сельское поселение	д.Глаженка, ул. Ленина, 30	53.372163, 34.160382
349	Брянский муниципальный район	15608000	Брянский муниципальный район Нетьинское сельское поселение	д.Глаженка, ул. Пролетарская, 12	53.371322, 34.165817
350	Брянский муниципальный район	15608000	Брянский муниципальный район Нетьинское сельское поселение	д.Глаженка, ул. Дзержинского, 13	53.373157, 34.166472
351	Брянский муниципальный район	15608000	Брянский муниципальный район Нетьинское сельское поселение	д.Глаженка, ул. Набережная, 16	53.374297, 34.165192
352	Брянский муниципальный район	15608000	Брянский муниципальный район Нетьинское сельское поселение	д.Глаженка, ул. Гагарина, 5	53.375420, 34.160214

№ п/п	Муниципальный район/городской округ	ОКТМО	Наименование административно-территориальной единицы	Адрес	Географические координты
353	Брянский муниципальный район	15608000	Брянский муниципальный район Нетьинское сельское поселение	д.Глаженка, ул. Молодежная, 18	53.374110, 34.154385
354	Брянский муниципальный район	15608000	Брянский муниципальный район Нетьинское сельское поселение	д.Глаженка, ул. Молодежная, 10	53.371858, 34.155876
355	Брянский муниципальный район	15608000	Брянский муниципальный район Нетьинское сельское поселение	д.Глаженка, ул. Полевая, 10	53.370953, 34.162026
356	Брянский муниципальный район	15608000	Брянский муниципальный район Нетьинское сельское поселение	п. Сети, ул. Сетинская, 25-А	53.356918, 34.201476
357	Брянский муниципальный район	15608000	Брянский муниципальный район Нетьинское сельское поселение	п. Сети, ул. Сетинская, 50	53.360705, 34.209823
358	Брянский муниципальный район	15608000	Брянский муниципальный район Нетьинское сельское поселение	д. Толвинка, ул. Толвинская, 34	53.373354, 34.210732
359	Брянский муниципальный район	15608000	Брянский муниципальный район Нетьинское сельское поселение	д. Толвинка, ул. Толвинская, 62	53.378590, 34.212341
360	Брянский муниципальный район	15608000	Брянский муниципальный район Чернетовское сельское поселение	д. Бетово, ул. Луговая, 51	53.344794, 34.003954
361	Брянский муниципальный район	15608000	Брянский муниципальный район Чернетовское сельское поселение	д. Бетово, ул. Луговая, 26	53.346951, 34.013502
362	Брянский муниципальный район	15608000	Брянский муниципальный район Чернетовское сельское поселение	д. Бетово, ул. Луговая, 10	53.351009, 34.014124
363	Брянский муниципальный район	15608000	Брянский муниципальный район Чернетовское сельское поселение	д. Бетово, ул. Заречная, 23	53.346232, 34.013974
364	Брянский муниципальный район	15608000	Брянский муниципальный район Чернетовское сельское поселение	с. Госома, ул. Колхозная, 18	53.302552, 33.967518
365	Брянский муниципальный район	15608000	Брянский муниципальный район Чернетовское сельское поселение	с. Госома, ул. Сельская, 7	53.297590, 33.964729

№ п/п	Муниципальный район/городской округ	ОКТМО	Наименование административно-территориальной единицы	Адрес	Географические координты
366	Брянский муниципальный район	15608000	Брянский муниципальный район Чернетовское сельское поселение	с. Госома, ул. Ленинская Искра, 14	53.295790, 33.972776
367	Брянский муниципальный район	15608000	Брянский муниципальный район Чернетовское сельское поселение	с. Госома, ул. Луговая, 5	53.301048, 33.979320
368	Брянский муниципальный район	15608000	Брянский муниципальный район Чернетовское сельское поселение	д. Городец, ул. Школьная, 21	53.348262, 34.025862
369	Брянский муниципальный район	15608000	Брянский муниципальный район Чернетовское сельское поселение	д. Городец, ул. Полевая, 13	53.345116, 34.029317
370	Брянский муниципальный район	15608000	Брянский муниципальный район Чернетовское сельское поселение	д. Смольянь, ул. Веселая, 18	53.346821, 34.040604
371	Брянский муниципальный район	15608000	Брянский муниципальный район Чернетовское сельское поселение	д. Смольянь, ул. Сельская, 26	53.346834, 34.038759
372	Брянский муниципальный район	15608000	Брянский муниципальный район Чернетовское сельское поселение	с. Чернетово, ул. Заречная, 26	53.359348, 33.986139
373	Брянский муниципальный район	15608000	Брянский муниципальный район Чернетовское сельское поселение	с. Чернетово, ул. Октябрьская, 31	53.354778, 33.984380
374	Брянский муниципальный район	15608000	Брянский муниципальный район Чернетовское сельское поселение	с. Чернетово, ул. Октябрьская, 11	53.354046, 33.990989
375	Брянский муниципальный район	15608000	Брянский муниципальный район Чернетовское сельское поселение	с. Чернетово, ул. Овражная, 4	53.357422, 33.990023
376	Брянский муниципальный район	15608000	Брянский муниципальный район Стекляннорадицкое сельское поселение	д. Стеклянная Радица, ул. Лесина, 20	53.383080, 34.495871
377	Брянский муниципальный район	15608000	Брянский муниципальный район Стекляннорадицкое сельское поселение	д. Стеклянная Радица, ул. Партизанская, 118	53.380155, 34.491987
378	Брянский муниципальный район	15608000	Брянский муниципальный район Стекляннорадицкое сельское поселение	д. Стеклянная Радица, ул. Партизанская, 65	53.372738, 34.489326

№ п/п	Муниципальный район/городской округ	ОКТМО	Наименование административно-территориальной единицы	Адрес	Географические координты
379	Брянский муниципальный район	15608000	Брянский муниципальный район Стекляннорадицкое сельское поселение	д. Стеклянная Радица, ул. Комсомольская, 65-А	53.373316, 34.484691
380	Брянский муниципальный район	15608000	Брянский муниципальный район Стекляннорадицкое сельское поселение	д. Стеклянная Радица, ул. Партизанская, 29	53.366899, 34.485378
381	Брянский муниципальный район	15608000	Брянский муниципальный район Стекляннорадицкое сельское поселение	д. Стеклянная Радица, ул. Набережная, 25	53.370582, 34.491408
382	Брянский муниципальный район	15608000	Брянский муниципальный район Стекляннорадицкое сельское поселение	д. Стеклянная Радица, ул. Комсомольская, 58	53.374740, 34.486167
383	Брянский муниципальный район	15608000	Брянский муниципальный район Стекляннорадицкое сельское поселение	д. Стеклянная Радица, ул. Набережная, 7	53.367239, 34.488076
384	Брянский муниципальный район	15608000	Брянский муниципальный район Стекляннорадиц кое сельское поселение	д. Стеклянная Радица, ул. Партизанская, 5	53.364609, 34.484634
385	Брянский муниципальный район	15608000	Брянский муниципальный район Стекляннорадиц кое сельское поселение	д. Стеклянная Радица, ул. Урицкого, 9	53.371967, 34.480812
386	Брянский муниципальный район	15608000	Брянский муниципальный район Стекляннорадиц кое сельское поселение	д. Стеклянная Радица, ул. Молодежная, 34	53.380878, 34.486261
387	Брянский муниципальный район	15608000	Брянский муниципальный район Домашовское сельское поселение	с.Домашово,ул Центральная	53.459104, 34.048273
388	Брянский муниципальный район	15608000	Брянский муниципальный район Домашовское сельское поселение	с.Домашово,ул Советская	53.454481, 34.055122
389	Брянский муниципальный район	15608000	Брянский муниципальный район Домашовское сельское поселение	с.Домашово,ул Садовая	53.458365, 34.054976
390	Брянский муниципальный район	15608000	Брянский муниципальный район Домашовское сельское поселение	с.Домашово,ул Механизаторов	53.463625, 34.058314
391	Брянский муниципальный район	15608000	Брянский муниципальный район Домашовское сельское поселение	с.Домашово,ул Молодежная	53.459745, 34.055600

№ п/п	Муниципальный район/городской округ	ОКТМО	Наименование административно-территориальной единицы	Адрес	Географические координты
392	Брянский муниципальный район	15608000	Брянский муниципальный район Домашовское сельское поселение	с.Домашово,ул Жукова	53.461134, 34.064333
393	Брянский муниципальный район	15608000	Брянский муниципальный район Домашовское сельское поселение	с.Домашово,ул Ноябрьская	53.459184, 34.056401
394	Брянский муниципальный район	15608000	Брянский муниципальный район Домашовское сельское поселение	с.Домашово,ул Майская	53.454561, 34.057421
395	Брянский муниципальный район	15608000	Брянский муниципальный район Домашовское сельское поселение	с.Домашово, ул Новая	53.454714, 34.061573
396	Брянский муниципальный район	15608000	Брянский муниципальный район Домашовское сельское поселение	д.Новониколаевка,ул.Центральная	53.492748, 34.060892
397	Городской округ г. Клинцы	15715000	ГО Клинцы	ул. П.Коммуны 171	52.774585,32.213942
398	Городской округ г. Клинцы	15715000	ГО Клинцы	ул. П.Коммуны-Брянская	52.773630,32.215091
399	Городской округ г. Клинцы	15715000	ГО Клинцы	ул. П.Коммуны 155	52.772708,32.215799
400	Городской округ г. Клинцы	15715000	ГО Клинцы	ул. П.Коммуны 187	52.776515, 32.210633
401	Городской округ г. Клинцы	15715000	ГО Клинцы	ул. П.Коммуны - Литвинова	52.772186,32.218557
402	Городской округ г. Клинцы	15715000	ГО Клинцы	ул. П.Коммуны, пер.Ст.Разина	52.770888,32.217419
403	Городской округ г. Клинцы	15715000	ГО Клинцы	ул. П.Коммуны - Ромашина	52.770274,32.218147
404	Городской округ г. Клинцы	15715000	ГО Клинцы	ул. П.Коммуны - пер.Ленинградский	52.769691,32.218702
405	Городской округ г. Клинцы	15715000	ГО Клинцы	ул. П.Коммуны - Текстильная	52.769053,32.219271
406	Городской округ г. Клинцы	15715000	ГО Клинцы	ул. П.Коммуны - Зеленая	52.768396,32.219936
407	Городской округ г. Клинцы	15715000	ГО Клинцы	ул. П.Коммуны-Московская	52.767388,32.220804
408	Городской округ г. Клинцы	15715000	ГО Клинцы	ул. П.Коммуны - Гензика	52.766425,32.221722
409	Городской округ г. Клинцы	15715000	ГО Клинцы	ул. П.Коммуны - Декабристов	52.765346,32.222751
410	Городской округ г. Клинцы	15715000	ГО Клинцы	ул. П.Коммуны - Богинская	52.763729,32.223744
411	Городской округ г. Клинцы	15715000	ГО Клинцы	ул. П.Коммуны - пер. Спартака	52.762304,32.224709
412	Городской округ г. Клинцы	15715000	ГО Клинцы	ул. П.Коммуны - Д.Бедного	52.760576,32.224964

№ п/п	Муниципальный район/городской округ	ОКТМО	Наименование административно-территориальной единицы	Адрес	Географические координты
413	Городской округ г. Клинцы	15715000	ГО Клинцы	ул. П.Коммуны - Орджоникидзе	52.758798,32.226658
414	Городской округ г. Клинцы	15715000	ГО Клинцы	ул. П.Коммуны - Лермонтова	52.757171,32.228193
415	Городской округ г. Клинцы	15715000	ГО Клинцы	ул. П.Коммуны - Гагарина	52.755368,32.229284
416	Городской округ г. Клинцы	15715000	ГО Клинцы	ул. Маяковского 50	52.765536,32.262548
417	Городской округ г. Клинцы	15715000	ГО Клинцы	ул. Маяковского-Гагарина 181	52.766524,32.261016
418	Городской округ г. Клинцы	15715000	ГО Клинцы	ул. Маяковского 10	52.768393,32.258077
419	Городской округ г. Клинцы	15715000	ГО Клинцы	ул. Фрунзе 76	52.768210,32.256084
420	Городской округ г. Клинцы	15715000	ГО Клинцы	ул. Татаринова 65	52.767251,32.255087
421	Городской округ г. Клинцы	15715000	ГО Клинцы	ул. Орджоникидзе-Татаринова	52.765811,32.257320
422	Городской округ г. Клинцы	15715000	ГО Клинцы	ул. Татаринова-Гагарина	52.764969,32.258627
423	Городской округ г. Клинцы	15715000	ГО Клинцы	ул. Татаринова-пер.Пушкина	52.763839,32.260500
424	Городской округ г. Клинцы	15715000	ГО Клинцы	пер. Пушкина-пер. Бежецкий	52.764566,32.261820
425	Городской округ г. Клинцы	15715000	ГО Клинцы	Литвинова-пер. Вьюнковский	52.772868,32.221066
426	Городской округ г. Клинцы	15715000	ГО Клинцы	пер. Вьюнковский 5	52.771986,32.221872
427	Городской округ г. Клинцы	15715000	ГО Клинцы	пер. Вьюнковский - ул. Ромашина	52.771334,32.222525
428	Городской округ г. Клинцы	15715000	ГО Клинцы	ул. Ромашина- ул. Ленинградская	52.771324,32.224009
429	Городской округ г. Клинцы	15715000	ГО Клинцы	ул. Брянская - ул. Ленинградская	52.774841,32.223468
430	Городской округ г. Клинцы	15715000	ГО Клинцы	ул. Брянская-пер.2 Вьюнковский	52.774801,32.221054
431	Городской округ г. Клинцы	15715000	ГО Клинцы	ул. Брянская 103	52.774358,32.218104
432	Городской округ г. Клинцы	15715000	ГО Клинцы	пер. Рабочий 17	52.775269,32.217449
433	Городской округ г. Клинцы	15715000	ГО Клинцы	пер. Рабочий 7	52.775349,32.219337
434	Городской округ г. Клинцы	15715000	ГО Клинцы	пер.2 Вьюнковский 26а	52.775891,32.220891
435	Городской округ г. Клинцы	15715000	ГО Клинцы	пер. Строительный 6	52.776089,32.219443
436	Городской округ г. Клинцы	15715000	ГО Клинцы	пер. Строительный 28	52.775970,32.216155
437	Городской округ г. Клинцы	15715000	ГО Клинцы	ул. Октябрьская-пер. Строительный	52.775868,32.214991
438	Городской округ г. Клинцы	15715000	ГО Клинцы	ул. Октябрьская - ул. Космонавтов	52.776467,32.214427

№ п/п	Муниципальный район/городской округ	ОКТМО	Наименование административно-территориальной единицы	Адрес	Географические координты
439	Городской округ г. Клинцы	15715000	ГО Клинцы	ул. Октябрьская 220	52.778547,32.212390
440	Городской округ г. Клинцы	15715000	ГО Клинцы	ул. Октябрьская - ул. Цветочная	52.779012,32.211875
441	Городской округ г. Клинцы	15715000	ГО Клинцы	ул. Октябрьская 230	52.779536,32.211338
442	Городской округ г. Клинцы	15715000	ГО Клинцы	ул. Космонавтов-пер.7 Вюнковский	52.776596,32.216261
443	Городской округ г. Клинцы	15715000	ГО Клинцы	ул. Космонавтов-пер.6 Вьюнковский	52.776647,32.217462
444	Городской округ г. Клинцы	15715000	ГО Клинцы	ул. Космонавтов-пер.5 Вьюнковский	52.776686,32.218487
445	Городской округ г. Клинцы	15715000	ГО Клинцы	ул. Космонавтов-пер.4 Вьюнковский	52.776726,32.219383
446	Городской округ г. Клинцы	15715000	ГО Клинцы	ул. Космонавтов-пер.2 Вьюнковский	52.776782,32.220775
447	Городской округ г. Клинцы	15715000	ГО Клинцы	пер.2 Вьюнковский 43	52.779097,32.220303
448	Городской округ г. Клинцы	15715000	ГО Клинцы	пер.3 Вьюнковский 40	52.777818,32.221909
449	Городской округ г. Клинцы	15715000	ГО Клинцы	пер.3 Вьюнковский - ул. Космонавтов	52.776898,32.222033
450	Городской округ г. Клинцы	15715000	ГО Клинцы	пер.3 Вьюнковский 21	52.775725,32.222044
451	Городской округ г. Клинцы	15715000	ГО Клинцы	пер.3 Вьюнковский - Брянская	52.775725,32.222044
452	Городской округ г. Клинцы	15715000	ГО Клинцы	пер. Вьюнковский 7	52.771928,32.221328
453	Городской округ г. Клинцы	15715000	ГО Клинцы	пер.3 Вьюнковский - ул. Литвинова	52.772913,32.222566
454	Городской округ г. Клинцы	15715000	ГО Клинцы	ул. Ленинградская 47	52.772657,32.223708
455	Городской округ г. Клинцы	15715000	ГО Клинцы	ул. Ленинградская - ул. Текстильная	52.770162,32.224146
456	Городской округ г. Клинцы	15715000	ГО Клинцы	ул. Ленинградская - ул. Зеленая	52.769088,32.224303
457	Городской округ г. Клинцы	15715000	ГО Клинцы	ул. Ленинградская - ул. Московская	52.768007,32.224312
458	Городской округ г. Клинцы	15715000	ГО Клинцы	ул. Луначарского 2в	53.123144,34.964104
459	Городской округ г. Клинцы	15715000	ГО Клинцы	ул. Луначарского 8	53.123468,34.969780
460	Городской округ г. Клинцы	15715000	ГО Клинцы	ул. Луначарского - ул. Урицкого	53.124838,34.987889
461	Городской округ г. Клинцы	15715000	ГО Клинцы	ул. Урицкого- ул. Кронштадтская	52.761877,32.242029
462	Городской округ г. Клинцы	15715000	ГО Клинцы	ул. Кронштадтская - ул. Орджоникидзе	52.760605,32.241945
463	Городской округ г. Клинцы	15715000	ГО Клинцы	ул. Орджоникидзе 172	52.760874,32.245919
464	Городской округ г. Клинцы	15715000	ГО Клинцы	ул. Орджоникидзе- ул. Калинина	52.761147,32.249027

№ п/п	Муниципальный район/городской округ	ОКТМО	Наименование административно-территориальной единицы	Адрес	Географические координты
465	Городской округ г. Клинцы	15715000	ГО Клинцы	ул. Гагарина 111а	52.759130,32.243965
466	Городской округ г. Клинцы	15715000	ГО Клинцы	ул. Гагарина- ул. Кронштадтская	52.758536,32.242573
467	Городской округ г. Клинцы	15715000	ГО Клинцы	ул. Кронштадтская 25	52.756817,32.243005
468	Городской округ г. Клинцы	15715000	ГО Клинцы	ул. Александрова 24	52.752526,32.240409
469	Городской округ г. Клинцы	15715000	ГО Клинцы	ул. Дзержинского 31	52.750566,32.246200
470	Городской округ г. Клинцы	15715000	ГО Клинцы	ул. Дзержинского 17	52.749986,32.243127
471	Городской округ г. Клинцы	15715000	ГО Клинцы	ул. Б.Полка 5	52.747299,32.235240
472	Городской округ г. Клинцы	15715000	ГО Клинцы	ул. Б.Полка - ул. Л.Толстого 58	52.751002,32.229621
473	Городской округ г. Клинцы	15715000	ГО Клинцы	ул. Рябка 119	52.761061,32.262773
474	Городской округ г. Клинцы	15715000	ГО Клинцы	ул. Рябка - пер.Пушкина	52.763060,32.259260
475	Городской округ г. Клинцы	15715000	ГО Клинцы	ул. Рябка- ул. Гагарина	52.764257,32.257331
476	Городской округ г. Клинцы	15715000	ГО Клинцы	ул. Рябка-пер.2 Орджоникидзе	52.765012,32.256068
477	Городской округ г. Клинцы	15715000	ГО Клинцы	ул. Рябка- ул. Фрунзе	52.766587,32.253507
478	Городской округ г. Клинцы	15715000	ГО Клинцы	ул. Рябка 65	52.767508,32.251932
479	Городской округ г. Клинцы	15715000	ГО Клинцы	ул. Рябка 47а	52.768710,32.250071
480	Городской округ г. Клинцы	15715000	ГО Клинцы	ул. Рябка- ул. Партизанская	52.769077,32.249238
481	Городской округ г. Клинцы	15715000	ГО Клинцы	ул. Рябка - ул. Колхозная	52.770605,32.246537
482	Городской округ г. Клинцы	15715000	ГО Клинцы	ул. Рябка - ул. Луговая	52.771738,32.244556
483	Городской округ г. Клинцы	15715000	ГО Клинцы	ул. Рябка -пер. Московский	52.772290,32.243574
484	Городской округ г. Клинцы	15715000	ГО Клинцы	ул. Рябка -пер. Текстильный	52.772628,32.242702
485	Городской округ г. Клинцы	15715000	ГО Клинцы	ул. Литвинова -пер. Брянский	52.773451,32.240543
486	Городской округ г. Клинцы	15715000	ГО Клинцы	пер.2 Луговой- ул. 2 Брянская	52.775192,32.239282
487	Городской округ г. Клинцы	15715000	ГО Клинцы	пер.2 Луговой- ул. Космонавтов	52.777344,32.238970
488	Городской округ г. Клинцы	15715000	ГО Клинцы	пер.2 Луговой 59	52.780560,32.238443
489	Городской округ г. Клинцы	15715000	ГО Клинцы	пер.1 Луговой- Космонавтов	52.777320,32.237901
490	Городской округ г. Клинцы	15715000	ГО Клинцы	ул. 2 Брянская - пер.1 Луговой	52.775255,32.238213

№ п/п	Муниципальный район/городской округ	ОКТМО	Наименование административно-территориальной единицы	Адрес	Географические координты
491	Городской округ г. Клинцы	15715000	ГО Клинцы	ул. 2 Брянская-пер. Брянский	52.775200,32.240374
492	Городской округ г. Клинцы	15715000	ГО Клинцы	ул. 2 Брянская-пер. Коммунистический	52.775220,32.241469
493	Городской округ г. Клинцы	15715000	ГО Клинцы	пр-д Вьюнковский 20	52.772731,32.240845
494	Городской округ г. Клинцы	15715000	ГО Клинцы	пр-д Вьюнковский 7	52.772699,32.238537
495	Городской округ г. Клинцы	15715000	ГО Клинцы	ул. Ромашина 7	52.771922,32.239415
496	Городской округ г. Клинцы	15715000	ГО Клинцы	ул. Ромашина - пер. Текстильный	52.771882,32.241409
497	Городской округ г. Клинцы	15715000	ГО Клинцы	ул. Кирова-пер. Московский	52.771384,32.242219
498	Городской округ г. Клинцы	15715000	ГО Клинцы	ул. Кирова - ул. Луговая	52.770821,32.243160
499	Городской округ г. Клинцы	15715000	ГО Клинцы	ул. Кирова - ул. Колхозная	52.769769,32.245041
500	Городской округ г. Клинцы	15715000	ГО Клинцы	ул. Кирова - ул. Партизанская	52.768163,32.247838
501	Городской округ г. Клинцы	15715000	ГО Клинцы	ул. Кирова 41	52.767576,32.249102
502	Городской округ г. Клинцы	15715000	ГО Клинцы	ул. Кирова - ул. Фрунзе	52.765808,32.251926
503	Городской округ г. Клинцы	15715000	ГО Клинцы	ул. Кирова - 2 пер. Орджоникидзе	52.764290,32.254668
504	Городской округ г. Клинцы	15715000	ГО Клинцы	ул. Кирова - ул. Гагарина	52.763468,32.255842
505	Городской округ г. Клинцы	15715000	ГО Клинцы	ул. Кирова -пер. Пушкина	52.762372,32.257844
506	Городской округ г. Клинцы	15715000	ГО Клинцы	ул. Кирова 100	52.760250,32.261157
507	Городской округ г. Клинцы	15715000	ГО Клинцы	ул. 8 Марта 48	52.760315,32.233708
508	Городской округ г. Клинцы	15715000	ГО Клинцы	ул. 8 Марта - ул. Урицкого	52.761480,32.233159
509	Городской округ г. Клинцы	15715000	ГО Клинцы	ул. 8 Марта - ул. Плеханова	52.763012,32.232943
510	Городской округ г. Клинцы	15715000	ГО Клинцы	ул. 8 Марта - ул. Багинская	52.764580,32.232689
511	Городской округ г. Клинцы	15715000	ГО Клинцы	ул. 8 Марта 96	52.766503,32.232388
512	Городской округ г. Клинцы	15715000	ГО Клинцы	ул. 8 Марта - ул. Гензика	52.767201,32.232272
513	Городской округ г. Клинцы	15715000	ГО Клинцы	ул. 8 Марта - ул. Московская	52.768398,32.232122
514	Городской округ г. Клинцы	15715000	ГО Клинцы	ул. 8 Марта - ул. Земная	52.769479,32.231962
515	Городской округ г. Клинцы	15715000	ГО Клинцы	ул. 8 Марта - ул. Текстильная	52.770590,32.231788
516	Городской округ г. Клинцы	15715000	ГО Клинцы	ул. 8 Марта - ул. Ромашина	52.771619,32.231636

№ п/п	Муниципальный район/городской округ	ОКТМО	Наименование административно-территориальной единицы	Адрес	Географические координты
517	Городской округ г. Клинцы	15715000	ГО Клинцы	ул. 8 Марта - 2 пер. 8 Марта	52.772535,32.231361
518	Городской округ г. Клинцы	15715000	ГО Клинцы	ул. 8 Марта - ул. Литвинова	52.773258,32.231406
519	Городской округ г. Клинцы	15715000	ГО Клинцы	ул. Литвинова-пер. Космический	52.773309,32.230133
520	Городской округ г. Клинцы	15715000	ГО Клинцы	ул. Литвинова - ул. Красина	52.773262,32.229058
521	Городской округ г. Клинцы	15715000	ГО Клинцы	ул. Красина - Брянская	52.775069,32.228925
522	Городской округ г. Клинцы	15715000	ГО Клинцы	ул. Брянская-пер. Космический	52.775083,32.229945
523	Городской округ г. Клинцы	15715000	ГО Клинцы	ул. Брянская - ул. 8 Марта	52.775076,32.231158
524	Городской округ г. Клинцы	15715000	ГО Клинцы	ул. Брянская - пер. Смолевичский	52.775153,32.232248
525	Городской округ г. Клинцы	15715000	ГО Клинцы	ул. Космонавтов - пер. Космический	52.777126,32.229632
526	Городской округ г. Клинцы	15715000	ГО Клинцы	ул. Космонавтов - ул. Красина	52.777132,32.228417
527	Городской округ г. Клинцы	15715000	ГО Клинцы	ул. Красина - ул. Ромашина	52.771617,32.229321
528	Городской округ г. Клинцы	15715000	ГО Клинцы	ул. Красина- ул. Текстильная	52.770521,32.229506
529	Городской округ г. Клинцы	15715000	ГО Клинцы	ул. Красина - ул. Зеленая	52.769365,32.229675
530	Городской округ г. Клинцы	15715000	ГО Клинцы	ул. Красина - ул. Московская	52.768278,32.229793
531	Городской округ г. Клинцы	15715000	ГО Клинцы	ул. Красина - ул. Гензика	52.767113,32.230075
532	Городской округ г. Клинцы	15715000	ГО Клинцы	ул. Красина- ул. Декабристов	52.765997,32.230241
533	Городской округ г. Клинцы	15715000	ГО Клинцы	ул. Красина - ул. Багинская	52.764637,32.230437
534	Городской округ г. Клинцы	15715000	ГО Клинцы	ул. Калинина 172	53.260127,34.379370
535	Городской округ г. Клинцы	15715000	ГО Клинцы	ул. Калинина - ул. Панчука	52.746351,32.267923
536	Городской округ г. Клинцы	15715000	ГО Клинцы	ул. Калинина 130	52.750242,32.265467
537	Городской округ г. Клинцы	15715000	ГО Клинцы	ул. Калинина 116	52.751592,32.264396
538	Городской округ г. Клинцы	15715000	ГО Клинцы	ул. Калинина 110	52.752547,32.263368
539	Городской округ г. Клинцы	15715000	ГО Клинцы	ул. Калинина 129	52.758605,32.253898
540	Городской округ г. Клинцы	15715000	ГО Клинцы	ул. Калинина-пер. Пушкина	52.759242,32.252521
541	Городской округ г. Клинцы	15715000	ГО Клинцы	ул. Калинина - ул. Фрунзе	52.762636,32.246562
542	Городской округ г. Клинцы	15715000	ГО Клинцы	пер. Калинина 37	52.763508,32.246534

№ п/п	Муниципальный район/городской округ	ОКТМО	Наименование административно-территориальной единицы	Адрес	Географические координты
543	Городской округ г. Клинцы	15715000	ГО Клинцы	пер. Калинина 29	52.764069,32.245560
544	Городской округ г. Клинцы	15715000	ГО Клинцы	пер. Калинина 23	52.764491,32.244797
545	Городской округ г. Клинцы	15715000	ГО Клинцы	ул. Калинина - ул. Партизанская	52.764765,32.242828
546	Городской округ г. Клинцы	15715000	ГО Клинцы	ул. Калинина - ул. Колхозная	52.766338,32.240047
547	Городской округ г. Клинцы	15715000	ГО Клинцы	ул. Калинина 38	52.763746,32.244427
548	Городской округ г. Клинцы	15715000	ГО Клинцы	ул. Калинина 46	52.763244,32.245316
549	Городской округ г. Клинцы	15715000	ГО Клинцы	пер. Пушкина - ул. Кубяка	52.759994,32.253679
550	Городской округ г. Клинцы	15715000	ГО Клинцы	ул. Кубяка 87	52.761188,32.252042
551	Городской округ г. Клинцы	15715000	ГО Клинцы	ул. Кубяка 75-2 пер. Орджоникидзе	52.762041,32.250695
552	Городской округ г. Клинцы	15715000	ГО Клинцы	ул. Кубяка 46	52.763413,32.248214
553	Городской округ г. Клинцы	15715000	ГО Клинцы	ул. Кубяка 47	52.764428,32.246567
554	Городской округ г. Клинцы	15715000	ГО Клинцы	ул. Кубяка 31	52.765686,32.244381
555	Городской округ г. Клинцы	15715000	ГО Клинцы	ул. Кубяка - ул. Колхозная	52.767278,32.241450
556	Городской округ г. Клинцы	15715000	ГО Клинцы	ул. Кубяка 1	52.768408,32.239515
557	Городской округ г. Клинцы	15715000	ГО Клинцы	ул. Союзная - пер. Московский	52.769730,32.239769
558	Городской округ г. Клинцы	15715000	ГО Клинцы	ул. Союзная - Луговая	52.769269,32.240653
559	Городской округ г. Клинцы	15715000	ГО Клинцы	ул. Союзная - ул. Колхозная	52.768154,32.242610
560	Городской округ г. Клинцы	15715000	ГО Клинцы	ул. Союзная - ул. Партизанская	52.766575,32.245447
561	Городской округ г. Клинцы	15715000	ГО Клинцы	ул. Союзная - ул. Фрунзе	52.764264,32.249328
562	Городской округ г. Клинцы	15715000	ГО Клинцы	ул. Союзная - 2 пер. Орджоникидзе	52.762695,32.251991
563	Городской округ г. Клинцы	15715000	ГО Клинцы	ул. Союзная - ул. Гагарина	52.761952,32.253181
564	Городской округ г. Клинцы	15715000	ГО Клинцы	ул. Союзная - ул. Пушкина	52.760773,32.255091
565	Городской округ г. Клинцы	15715000	ГО Клинцы	ул. Лесная - ул. Пушкина	52.761499,32.256551
566	Городской округ г. Клинцы	15715000	ГО Клинцы	ул. Лесная - ул. Гагарина	52.762712,32.254693
567	Городской округ г. Клинцы	15715000	ГО Клинцы	ул. Лесная - 2 пер. Орджоникидзе	52.763489,32.253408
568	Городской округ г. Клинцы	15715000	ГО Клинцы	ул. Лесная - ул. Фрунзе	52.765217,32.250940

№ п/п	Муниципальный район/городской округ	ОКТМО	Наименование административно-территориальной единицы	Адрес	Географические координты
569	Городской округ г. Клинцы	15715000	ГО Клинцы	ул. Партизанская 31	52.767490,32.246584
570	Городской округ г. Клинцы	15715000	ГО Клинцы	ул. Лесная - ул. Колхозная	52.768953,32.243970
571	Городской округ г. Клинцы	15715000	ГО Клинцы	ул. Лесная - ул. Луговая	52.770056,32.242030
572	Городской округ г. Клинцы	15715000	ГО Клинцы	ул. Михайловская - ул. Декабристов	52.763910,32.218384
573	Городской округ г. Клинцы	15715000	ГО Клинцы	ул. Декабристов 70	52.763328,32.216262
574	Городской округ г. Клинцы	15715000	ГО Клинцы	ул. Декабристов 65	52.762130,32.212553
575	Городской округ г. Клинцы	15715000	ГО Клинцы	ул. Гензика 99	52.760876,32.203082
576	Городской округ г. Клинцы	15715000	ГО Клинцы	ул. Пролетарская 24	52.760551,32.205879
577	Городской округ г. Клинцы	15715000	ГО Клинцы	ул. Гензика - ул. Западная	52.759952,32.203072
578	Городской округ г. Клинцы	15715000	ГО Клинцы	ул. Западная - ул. Декабристов	52.759341,32.203687
579	Городской округ г. Клинцы	15715000	ГО Клинцы	ул. Баррикадная - ул. Московская	52.765429,32.213615
580	Городской округ г. Клинцы	15715000	ГО Клинцы	ул. Московская - ул. Первомайская	52.766647,32.218318
581	Городской округ г. Клинцы	15715000	ГО Клинцы	ул. Московская - ул. Октябрьская	52.767860,32.222878
582	Городской округ г. Клинцы	15715000	ГО Клинцы	ул. Московская 13	52.768423,32.234776
583	Городской округ г. Клинцы	15715000	ГО Клинцы	ул. Гензика 142	52.762349,32.207379
584	Городской округ г. Клинцы	15715000	ГО Клинцы	ул. Гензика 118	52.764530,32.214582
585	Городской округ г. Клинцы	15715000	ГО Клинцы	ул. Московская 20	52.768443,32.233405
586	Городской округ г. Клинцы	15715000	ГО Клинцы	ул. Свердлова - ул. Советская 16	52.750561,32.240358
587	Городской округ г. Клинцы	15715000	ГО Клинцы	ул. Свердлова 126 - ул. Лермонтова	52.759824,32.239230
588	Городской округ г. Клинцы	15715000	ГО Клинцы	ул. Свердлова 138	52.762724,32.238731
589	Городской округ г. Клинцы	15715000	ГО Клинцы	ул. Свердлова - ул. Багинская 113	52.764849,32.238339
590	Городской округ г. Клинцы	15715000	ГО Клинцы	ул. Свердлова 139 - ул. Луговая 2а	52.767644,32.238064
591	Городской округ г. Клинцы	15715000	ГО Клинцы	ул. Свердлова 142 - ул. Московская	52.768614,32.238056
592	Городской округ г. Клинцы	15715000	ГО Клинцы	ул. Свердлова 154 - ул. Текстильная	52.770846,32.237716
593	Городской округ г. Клинцы	15715000	ГО Клинцы	ул. Свердлова 162 - ул. Ромашина	52.771844,32.237570
594	Городской округ г. Клинцы	15715000	ГО Клинцы	ул. Свердлова - ул. Литвинова 32	52.773456,32.237353

№ п/п	Муниципальный район/городской округ	ОКТМО	Наименование административно-территориальной единицы	Адрес	Географические координты
595	Городской округ г. Клинцы	15715000	ГО Клинцы	ул. Свердлова - ул. Космонавтов	52.777214,32.236810
596	Городской округ г. Клинцы	15715000	ГО Клинцы	ул. Космонавтов- ул. Коммунистическая 121	52.777160,32.234111
597	Городской округ г. Клинцы	15715000	ГО Клинцы	ул. Брянская 29	52.775090,32.233414
598	Городской округ г. Клинцы	15715000	ГО Клинцы	ул. Брянская 25- ул. Коммунистическая	52.775091,32.234377
599	Городской округ г. Клинцы	15715000	ГО Клинцы	ул. Брянская 19- пер.Зеленый	52.775148,32.235773
600	Городской округ г. Клинцы	15715000	ГО Клинцы	ул. Литвинова 34	52.773402,32.236321
601	Городской округ г. Клинцы	15715000	ГО Клинцы	ул. Коммунистическая 85б	52.773038,32.234558
602	Городской округ г. Клинцы	15715000	ГО Клинцы	ул. Коммунистическая 84	52.771728,32.234916
603	Городской округ г. Клинцы	15715000	ГО Клинцы	ул. Коммунистическая 69	52.770790,32.234863
604	Городской округ г. Клинцы	15715000	ГО Клинцы	ул. Коммунистическая 59	52.769432,32.235067
605	Городской округ г. Клинцы	15715000	ГО Клинцы	ул. Коммунистическая 51а	52.768294,32.235217
606	Городской округ г. Клинцы	15715000	ГО Клинцы	ул. Коммунистическая 49	52.767279,32.235394
607	Городской округ г. Клинцы	15715000	ГО Клинцы	ул. Гензика - ул. Щорса 34	52.767139,32.227882
608	Городской округ г. Клинцы	15715000	ГО Клинцы	ул. Щорса - ул. Московская	52.768107,32.227725
609	Городской округ г. Клинцы	15715000	ГО Клинцы	ул. Щорса - ул. Зеленая	52.769284,32.227521
610	Городской округ г. Клинцы	15715000	ГО Клинцы	ул. Щорса - ул. Текстильная	52.770395,32.227368
611	Городской округ г. Клинцы	15715000	ГО Клинцы	ул. Щорса - ул. Ромашина	52.771501,32.227221
612	Городской округ г. Клинцы	15715000	ГО Клинцы	ул. Щорса - ул. Литвинова	52.773096,32.226995
613	Городской округ г. Клинцы	15715000	ГО Клинцы	1 пер. Щорса - ул. Брянская	52.774941,32.225476
614	Городской округ г. Клинцы	15715000	ГО Клинцы	1 пер. Щорса 8	52.772462,32.225974
615	Городской округ г. Клинцы	15715000	ГО Клинцы	2 пер. Щорса 2	52.771942,32.225027
616	Городской округ г. Клинцы	15715000	ГО Клинцы	2 пер. Щорса - Литвинова	52.773105,32.224847
617	Городской округ г. Клинцы	15715000	ГО Клинцы	2 пер. Щорса 22	52.774317,32.224619
618	Городской округ г. Клинцы	15715000	ГО Клинцы	2 пер. Щорса - ул. Брянская	52.774896,32.224522
619	Городской округ г. Клинцы	15715000	ГО Клинцы	ул. Коммунистическая - ул. Декабристов	52.766283,32.235460
620	Городской округ г. Клинцы	15715000	ГО Клинцы	ул. Коммунистическая - ул. Багинская	52.764749,32.235900

№ п/п	Муниципальный район/городской округ	ОКТМО	Наименование административно-территориальной единицы	Адрес	Географические координты
621	Городской округ г. Клинцы	15715000	ГО Клинцы	ул. Коммунистическая- ул. Плеханова	52.763201,32.235934
622	Городской округ г. Клинцы	15715000	ГО Клинцы	ул. Коммунистическая- ул. Урицкого	52.761683,32.236497
623	Городской округ г. Клинцы	15715000	ГО Клинцы	ул. Коммунистическая- ул. Орджоникидзе	52.760145,32.236666
624	Городской округ г. Клинцы	15715000	ГО Клинцы	ул. Коммунистическая- ул. Лермонтова	52.759269,32.237134
625	Городской округ г. Клинцы	15715000	ГО Клинцы	ул. Б.Полка 84	52.752556,32.228093
626	Городской округ г. Клинцы	15715000	ГО Клинцы	ул. Б.Полка 96	52.753737,32.226573
627	Городской округ г. Клинцы	15715000	ГО Клинцы	ул. Б.Полка 112	52.755249,32.225032
628	Городской округ г. Клинцы	15715000	ГО Клинцы	ул. Б.Полка-Лермонтова	52.756106,32.224145
629	Городской округ г. Клинцы	15715000	ГО Клинцы	ул. Б.Полка 140	52.757248,32.223300
630	Городской округ г. Клинцы	15715000	ГО Клинцы	ул. Б.Полка- ул. Орджоникидзе	52.757826,32.222745
631	Городской округ г. Клинцы	15715000	ГО Клинцы	ул. Орджоникидзе 45	52.757825,32.221050
632	Городской округ г. Клинцы	15715000	ГО Клинцы	ул. Орджоникидзе 43	52.757802,32.220630
633	Городской округ г. Клинцы	15715000	ГО Клинцы	ул. Гоголя - ул. Семашко	52.760252,32.211946
634	Городской округ г. Клинцы	15715000	ГО Клинцы	ул. Гоголя - пер. Гоголя	52.759924,32.211163
635	Городской округ г. Клинцы	15715000	ГО Клинцы	ул. Гоголя - ул. К.Либкнехта	52.759464,32.209777
636	Городской округ г. Клинцы	15715000	ГО Клинцы	ул. Гоголя 62	52.758019,32.204958
637	Городской округ г. Клинцы	15715000	ГО Клинцы	ул. Гоголя 45	52.758766,32.207575
638	Городской округ г. Клинцы	15715000	ГО Клинцы	ул. Жукова 32	52.762040,32.218137
639	Городской округ г. Клинцы	15715000	ГО Клинцы	ул. Жукова 38	52.762328,32.217014
640	Городской округ г. Клинцы	15715000	ГО Клинцы	ул. Красноармейская 4	52.760915,32.219221
641	Городской округ г. Клинцы	15715000	ГО Клинцы	ул. Красноармейская 8	52.760736,32.218663
642	Городской округ г. Клинцы	15715000	ГО Клинцы	ул. Красноармейская 10	52.760613,32.218311
643	Городской округ г. Клинцы	15715000	ГО Клинцы	ул. Красноармейская 22	52.759153,32.213980
644	Городской округ г. Клинцы	15715000	ГО Клинцы	ул. Красноармейская 40	52.758211,32.210951
645	Городской округ г. Клинцы	15715000	ГО Клинцы	ул. Красноармейская 44	52.757960,32.210229
646	Городской округ г. Клинцы	15715000	ГО Клинцы	ул. Красноармейская 13	52.792084,32.205082

№ п/п	Муниципальный район/городской округ	ОКТМО	Наименование административно-территориальной единицы	Адрес	Географические координты
647	Городской округ г. Клинцы	15715000	ГО Клинцы	ул. Пролетарская 2 - ул. Д.Бедного	52.756107,32.209919
648	Городской округ г. Клинцы	15715000	ГО Клинцы	ул. Д.Бедного 57	52.760310,32.223798
649	Городской округ г. Клинцы	15715000	ГО Клинцы	ул. Д.Бедного - ул. К.Либкнехта	52.756740,32.212222
650	Городской округ г. Клинцы	15715000	ГО Клинцы	ул. М.Горького 50	52.754531,32.209339
651	Городской округ г. Клинцы	15715000	ГО Клинцы	ул. М.Горького 43	52.754726,32.211103
652	Городской округ г. Клинцы	15715000	ГО Клинцы	ул. пер. Зайцева 10	52.752629,32.223740
653	Городской округ г. Клинцы	15715000	ГО Клинцы	ул. пер. Зайцева 18	52.753558,32.222928
654	Городской округ г. Клинцы	15715000	ГО Клинцы	ул. пер. Зайцева-Горького	52.754775,32.222040
655	Городской округ г. Клинцы	15715000	ГО Клинцы	ул. М.Горького 9	52.754939,32.223604
656	Городской округ г. Клинцы	15715000	ГО Клинцы	ул. Б.Полка164	52.759077,32.221922
657	Городской округ г. Клинцы	15715000	ГО Клинцы	ул. Б.Полка - ул. Д.Бедного	52.759688,32.221010
658	Городской округ г. Клинцы	15715000	ГО Клинцы	ул. Первомайская 6	52.762056,32.220008
659	Городской округ г. Клинцы	15715000	ГО Клинцы	ул. Первомайская 16	52.763114,32.220843
660	Городской округ г. Клинцы	15715000	ГО Клинцы	ул. Первомайская 20	52.763867,32.220905
661	Городской округ г. Клинцы	15715000	ГО Клинцы	ул. Первомайская 24	52.764253,32.220591
662	Городской округ г. Клинцы	15715000	ГО Клинцы	ул. Первомайская 40	52.767093,32.218075
663	Городской округ г. Клинцы	15715000	ГО Клинцы	ул. Первомайская - ул. Зеленая	52.767616,32.217377
664	Городской округ г. Клинцы	15715000	ГО Клинцы	ул. Первомайская 52	52.768816,32.216409
665	Городской округ г. Клинцы	15715000	ГО Клинцы	ул. Первомайская 56	52.769545,32.215710
666	Городской округ г. Клинцы	15715000	ГО Клинцы	ул. Первомайская 64	52.770184,32.215176
667	Городской округ г. Клинцы	15715000	ГО Клинцы	ул. Первомайская 72	52.770866,32.214548
668	Городской округ г. Клинцы	15715000	ГО Клинцы	ул. Первомайская 84	52.772176,32.213453
669	Городской округ г. Клинцы	15715000	ГО Клинцы	ул. Первомайская 100	52.773695,32.212193
670	Городской округ г. Клинцы	15715000	ГО Клинцы	ул. Первомайская 120	52.775372,32.210765
671	Городской округ г. Клинцы	15715000	ГО Клинцы	ул. Ст.Разина 11	52.771822,32.215090
672	Городской округ г. Клинцы	15715000	ГО Клинцы	ул. Ст.Разина 37	52.774176,32.213003

№ п/п	Муниципальный район/городской округ	ОКТМО	Наименование административно-территориальной единицы	Адрес	Географические координты
673	Городской округ г. Клинцы	15715000	ГО Клинцы	ул. Ст.Разина 13	52.772026,32.214935
674	Городской округ г. Клинцы	15715000	ГО Клинцы	ул. Ст.Разина 7	52.770522,32.216210
675	Городской округ г. Клинцы	15715000	ГО Клинцы	ул. Ст.Разина 3	52.770857,32.215905
676	Городской округ г. Клинцы	15715000	ГО Клинцы	ул. 25 Сентября 1	52.740503,32.259602
677	Городской округ г. Клинцы	15715000	ГО Клинцы	ул. 25 Сентября 16	52.739426,32.261607
678	Городской округ г. Клинцы	15715000	ГО Клинцы	ул. 25 Сентября 40	52.740375,32.264892
679	Городской округ г. Клинцы	15715000	ГО Клинцы	пер. Концы 9	52.740779,32.263297
680	Городской округ г. Клинцы	15715000	ГО Клинцы	ул. Новая 11	52.740891,32.262005
681	Городской округ г. Клинцы	15715000	ГО Клинцы	ул. Набережная - ул. Школьная	52.741870,32.261722
682	Городской округ г. Клинцы	15715000	ГО Клинцы	ул. Новая 26	52.739393,32.266194
683	Городской округ г. Клинцы	15715000	ГО Клинцы	ул. Гутина 3	52.739662,32.268798
684	Городской округ г. Клинцы	15715000	ГО Клинцы	ул. Гутина - пер. Чкалова	52.740845,32.270202
685	Городской округ г. Клинцы	15715000	ГО Клинцы	пер. Чапаева 10	52.741131,32.272465
686	Городской округ г. Клинцы	15715000	ГО Клинцы	ул. Вагина 1б	52.745065,32.268952
687	Городской округ г. Клинцы	15715000	ГО Клинцы	ул. Вагина 14а	52.746430,32.270608
688	Городской округ г. Клинцы	15715000	ГО Клинцы	ул. Вагина 26	52.747398,32.271542
689	Городской округ г. Клинцы	15715000	ГО Клинцы	ул. Вагина 36	52.748048,32.272236
690	Городской округ г. Клинцы	15715000	ГО Клинцы	ул. Вагина 50	52.749313,32.273626
691	Городской округ г. Клинцы	15715000	ГО Клинцы	ул. Вагина 64	52.750534,32.274971
692	Городской округ г. Клинцы	15715000	ГО Клинцы	1 пер. Совхозный 11	52.753738,32.272659
693	Городской округ г. Клинцы	15715000	ГО Клинцы	1 пер. Совхозный 25	52.752957,32.274936
694	Городской округ г. Клинцы	15715000	ГО Клинцы	ул. Панчука 45	52.751876,32.273464
695	Городской округ г. Клинцы	15715000	ГО Клинцы	ул. Панчука 39	52.751314,32.272942
696	Городской округ г. Клинцы	15715000	ГО Клинцы	ул. Панчука 25	52.750135,32.271767
697	Городской округ г. Клинцы	15715000	ГО Клинцы	пер. Межевой 31	52.748605,32.271597
698	Городской округ г. Клинцы	15715000	ГО Клинцы	ул. Панчука 14	52.747576,32.269020

№ п/п	Муниципальный район/городской округ	ОКТМО	Наименование административно-территориальной единицы	Адрес	Географические координты
699	Городской округ г. Клинцы	15715000	ГО Клинцы	ул. Плоткина 21	52.749393,32.269212
700	Городской округ г. Клинцы	15715000	ГО Клинцы	ул. Плоткина 24	52.749628,32.268779
701	Городской округ г. Клинцы	15715000	ГО Клинцы	ул. Плоткина 17	52.750362,32.269325
702	Городской округ г. Клинцы	15715000	ГО Клинцы	пер. Безымянный 25	52.750157,32.271664
703	Городской округ г. Клинцы	15715000	ГО Клинцы	ул. Плоткина 1	52.751755,32.270298
704	Городской округ г. Клинцы	15715000	ГО Клинцы	ул. Вишневая 11	52.751081,32.268246
705	Городской округ г. Клинцы	15715000	ГО Клинцы	пер. Фабричный 12	52.750148,32.267026
706	Городской округ г. Клинцы	15715000	ГО Клинцы	ул. Стодольская 5	52.755423,32.271398
707	Городской округ г. Клинцы	15715000	ГО Клинцы	пер. Мира 1	52.758030,32.273566
708	Городской округ г. Клинцы	15715000	ГО Клинцы	пер. Стодольский 20	52.756113,32.275896
709	Городской округ г. Клинцы	15715000	ГО Клинцы	ул. Стодольская - пер. Радужный	52.756523,32.277414
710	Городской округ г. Клинцы	15715000	ГО Клинцы	ул. Стодольская 21	52.755756,32.273322
711	Городской округ г. Клинцы	15715000	ГО Клинцы	пер. Березовый 20	52.757312,32.281587
712	Городской округ г. Клинцы	15715000	ГО Клинцы	пер. Пшеничный 21	52.757412,32.283295
713	Городской округ г. Клинцы	15715000	ГО Клинцы	пер. Сухопаровский 32	52.756890,32.289526
714	Городской округ г. Клинцы	15715000	ГО Клинцы	2 пер. Плющенко 12	52.755917,32.288010
715	Городской округ г. Клинцы	15715000	ГО Клинцы	ул. Плющенко 6	52.743290,32.271880
716	Городской округ г. Клинцы	15715000	ГО Клинцы	пр-т Ленина 50г	52.755531, 32.246767
717	Городской округ г. Клинцы	15715000	ГО Клинцы	пр-т Ленина 52а	52.755645, 32.247320
718	Городской округ г. Клинцы	15715000	ГО Клинцы	ул. Московская 131	52.763310,32.206005
719	Городской округ г. Клинцы	15715000	ГО Клинцы	п. Займище, ул. Клинцовская11	52.731330,32.238904
720	Городской округ г. Клинцы	15715000	ГО Клинцы	п. Займище, ул. Клинцовская27	52.729801,32.237930
721	Городской округ г. Клинцы	15715000	ГО Клинцы	п. Займище, ул. Краснопресненская 11	52.729079,32.235334
722	Городской округ г. Клинцы	15715000	ГО Клинцы	п. Займище, ул. Каравайная13	52.727814,32.233718
723	Городской округ г. Клинцы	15715000	ГО Клинцы	п. Займище, ул. Мелиораторов6	52.726807,32.234679
724	Городской округ г. Клинцы	15715000	ГО Клинцы	п. Займище, ул. Мелиораторов 25	52.727118,32.232016

№ п/п	Муниципальный район/городской округ	ОКТМО	Наименование административно-территориальной единицы	Адрес	Географические координты
725	Городской округ г. Клинцы	15715000	ГО Клинцы	п. Займище, ул. Кузнецкая 17	52.728157,32.232615
726	Городской округ г. Клинцы	15715000	ГО Клинцы	п. Займище, ул. Кузнецкая 7	52.729933,32.233930
727	Городской округ г. Клинцы	15715000	ГО Клинцы	п. Займище, ул. Клинцовская 5	52.732059,32.239402
728	Городской округ г. Клинцы	15715000	ГО Клинцы	п. Займище, ул. Клинцовская 56	52.726901,32.237073
729	Городской округ г. Клинцы	15715000	ГО Клинцы	п. Займище, ул. Монтажников 8	52.725976,32.234147
730	Городской округ г. Клинцы	15715000	ГО Клинцы	п. Займище, ул. Монтажников 16	52.726229,32.232429
731	Городской округ г. Клинцы	15715000	ГО Клинцы	п. Займище, ул. Монтажников - ул. Клинцовская	52.725546,32.236806
732	Городской округ г. Клинцы	15715000	ГО Клинцы	п. Займище, ул. Клинцовская 86	52.723925,32.236631
733	Городской округ г. Клинцы	15715000	ГО Клинцы	п. Займище, ул. Терешковой 8	52.723551,32.234377
734	Городской округ г. Клинцы	15715000	ГО Клинцы	п. Займище, ул. Молодежная 17	52.723086,32.232723
735	Городской округ г. Клинцы	15715000	ГО Клинцы	п. Займище, ул. Молодежная 7	52.722213,32.232242
736	Городской округ г. Клинцы	15715000	ГО Клинцы	п. Займище, ул. Займищенская - Садовая	52.721149,32.230117
737	Городской округ г. Клинцы	15715000	ГО Клинцы	п. Займище, ул. Садовая 6	52.722509,32.231091
738	Городской округ г. Клинцы	15715000	ГО Клинцы	п. Займище, ул. Садовая 14	52.723147,32.231563
739	Городской округ г. Клинцы	15715000	ГО Клинцы	п. Займище, ул. Садовая-Терешковой	52.723965,32.232226
740	Городской округ г. Клинцы	15715000	ГО Клинцы	п. Займище, ул. Терешковой 34	52.723177,32.230214
741	Городской округ г. Клинцы	15715000	ГО Клинцы	п. Займище, ул. Гагарина 16	52.723312,32.230340
742	Городской округ г. Клинцы	15715000	ГО Клинцы	п. Займище, ул. Гагарина 3	52.722570,32.229543
743	Городской округ г. Клинцы	15715000	ГО Клинцы	п. Займище, ул. Займищенская 133а	52.721690,32.228708
744	Городской округ г. Клинцы	15715000	ГО Клинцы	п. Займище, ул. Займищенская 158	52.722164,32.226842
745	Городской округ г. Клинцы	15715000	ГО Клинцы	п. Займище, ул. Новая жизнь 73а	52.723093,32.227827
746	Городской округ г. Клинцы	15715000	ГО Клинцы	п. Займище, ул. Новая жизнь 72-Терешковой	52.724747,32.229307
747	Городской округ г. Клинцы	15715000	ГО Клинцы	п. Займище, ул. Комсомольская 26	52.724945,32.231822
748	Городской округ г. Клинцы	15715000	ГО Клинцы	п. Займище, ул. Комсомольская 17	52.724584,32.233151
749	Городской округ г. Клинцы	15715000	ГО Клинцы	п. Займище, ул. Яблочная 10	52.725252,32.234026
750	Городской округ г. Клинцы	15715000	ГО Клинцы	п. Займище, ул. Яблочная 20	52.725509,32.232602

№ п/п	Муниципальный район/городской округ	ОКТМО	Наименование административно-территориальной единицы	Адрес	Географические координты
751	Городской округ г. Клинцы	15715000	ГО Клинцы	п. Займище, ул. Новая жизнь 44	52.727361,32.230594
752	Городской округ г. Клинцы	15715000	ГО Клинцы	п. Займище, ул. Новая жизнь 23	52.728265,32.230970
753	Городской округ г. Клинцы	15715000	ГО Клинцы	п. Займище, ул. Новая жизнь 17	52.728840,32.231442
754	Городской округ г. Клинцы	15715000	ГО Клинцы	п. Займище, ул. Новая жизнь 5	52.729831,32.232589
755	Городской округ г. Клинцы	15715000	ГО Клинцы	п. Займище, ул. Синьковская 17	52.731953,32.236022
756	Городской округ г. Клинцы	15715000	ГО Клинцы	п. Займище, ул. Синьковская 5	52.732161,32.237791
757	Городской округ г. Клинцы	15715000	ГО Клинцы	п. Займище, ул. Бессарабова 7	52.733738,32.236709
758	Городской округ г. Клинцы	15715000	ГО Клинцы	п. Займище, ул. Новая жизнь 4	52.731365,32.233482
759	Городской округ г. Клинцы	15715000	ГО Клинцы	п. Займище, ул. Новая жизнь 8	52.730798,32.233122
760	Городской округ г. Клинцы	15715000	ГО Клинцы	п. Займище, ул. Клинцовская 97	52.722407,32.236522
761	Городской округ г. Клинцы	15715000	ГО Клинцы	п. Займище, ул. Цветная 2	52.712328,32.248641
762	Городской округ г. Клинцы	15715000	ГО Клинцы	п. Займище, ул. Луговая 9	52.711158,32.247020
763	Городской округ г. Клинцы	15715000	ГО Клинцы	п. Займище, ул. Вишневая 1	52.712439,32.250601
764	Городской округ г. Клинцы	15715000	ГО Клинцы	п. Займище, ул. Займищенская 14	52.719726,32.250519
765	Городской округ г. Клинцы	15715000	ГО Клинцы	п. Займище, ул. Займищенская 2	52.709303,32.229654
766	Городской округ г. Клинцы	15715000	ГО Клинцы	п. Займище, ул. Займищенская 1г	52.719883,32.254164
767	Городской округ г. Клинцы	15715000	ГО Клинцы	п. Займище, ул. Займищенская 31	52.720178,32.245472
768	Городской округ г. Клинцы	15715000	ГО Клинцы	п. Займище, ул. Займищенская 43	52.720279,32.243544
769	Городской округ г. Клинцы	15715000	ГО Клинцы	п. Займище, ул. Займищенская 63	52.720543,32.239945
770	Городской округ г. Клинцы	15715000	ГО Клинцы	п. Займище, ул. Займищенская 81	52.720681,32.237666
771	Городской округ г. Клинцы	15715000	ГО Клинцы	п. Займище, ул. Клинцовская 108	52.720105,32.237070
772	Городской округ г. Клинцы	15715000	ГО Клинцы	п. Займище, ул. Займищенская 85	52.720860,32.235752
773	Городской округ г. Клинцы	15715000	ГО Клинцы	п. Займище, ул. Займищенская 99а	52.720706,32.233325
774	Городской округ г. Клинцы	15715000	ГО Клинцы	п. Займище, ул. Займищенская 111	52.720933,32.231731
775	Городской округ г. Клинцы	15715000	ГО Клинцы	п. Займище, ул. Займищенская 149	52.722743,32.225734
776	Городской округ г. Клинцы	15715000	ГО Клинцы	п. Займище, ул. Займищенская 165	52.723532,32.223852

№ п/п	Муниципальный район/городской округ	ОКТМО	Наименование административно-территориальной единицы	Адрес	Географические координты
777	Городской округ г. Клинцы	15715000	ГО Клинцы	п. Займище, ул. Займищенская 171	52.724070,32.222934
778	Городской округ г. Клинцы	15715000	ГО Клинцы	п. Ардонь, ул. Колхозная 31	52.732114,32.321165
779	Городской округ г. Клинцы	15715000	ГО Клинцы	п. Ардонь, ул. 1 Мая 22	52.737602,32.314672
780	Городской округ г. Клинцы	15715000	ГО Клинцы	п. Ардонь, ул. Стахановская 9	52.733451,32.308052
781	Городской округ г. Клинцы	15715000	ГО Клинцы	п. Ардонь, ул. Стахановская 64	52.731601,32.311382
782	Городской округ г. Клинцы	15715000	ГО Клинцы	п. Ардонь, ул. Стахановская 83	52.730268,32.315920
783	Городской округ г. Клинцы	15715000	ГО Клинцы	п. Ардонь, ул. Стахановская 142	52.728048,32.322492
784	Городской округ г. Клинцы	15715000	ГО Клинцы	п. Ардонь, ул. Стахановская 153	52.727242,32.325354
785	Городской округ г. Клинцы	15715000	ГО Клинцы	п. Ардонь, ул. Стахановская 119	52.729015,32.320185
786	Городской округ г. Клинцы	15715000	ГО Клинцы	п. Ардонь, ул. Стахановская 116	52.729356,32.318608
787	Городской округ г. Клинцы	15715000	ГО Клинцы	п. Ардонь, ул. Стахановская 48	52.731342,32.311946
788	Городской округ г. Клинцы	15715000	ГО Клинцы	п. Ардонь, ул. 2 Пятилетка 15	52.732613,32.306061
789	Городской округ г. Клинцы	15715000	ГО Клинцы	п. Ардонь, 2 Пятилетка 24	52.732174,32.303331
790	Городской округ г. Клинцы	15715000	ГО Клинцы	п. Ардонь, ул.2 Пятилетка 40	52.732221,32.303711
791	Городской округ г. Клинцы	15715000	ГО Клинцы	п. Ардонь, ул. 2 Пятилетка 44	52.732069,32.302325
792	Городской округ г. Клинцы	15715000	ГО Клинцы	п. Ардонь, ул. 2 Пятилетка 72	52.730755,32.296690
793	Городской округ г. Клинцы	15715000	ГО Клинцы	п. Ардонь, ул. 2 Пятилетка 101	52.730120,32.295165
794	Городской округ г. Клинцы	15715000	ГО Клинцы	п. Ардонь, ул. 2 Пятилетка 105	52.729685,32.293713
795	Городской округ г. Клинцы	15715000	ГО Клинцы	п. Ардонь, ул. Шоссейная 9	52.737997,32.288525
796	Городской округ г. Клинцы	15715000	ГО Клинцы	п. Ардонь, ул. Стародубская 2	52.736001,32.292955
797	Городской округ г. Клинцы	15715000	ГО Клинцы	п. Ардонь, ул. Новая 72	52.734975,32.291643
798	Городской округ г. Клинцы	15715000	ГО Клинцы	п. Ардонь, ул. Рабочая 45	52.733605,32.290737
799	Городской округ г. Клинцы	15715000	ГО Клинцы	п. Ардонь, ул. Рабочая 40	52.732942,32.293210
800	Городской округ г. Клинцы	15715000	ГО Клинцы	п. Ардонь, ул. Новая 29а	52.733731,32.295324
801	Городской округ г. Клинцы	15715000	ГО Клинцы	п. Ардонь, ул. Новая 21	52.733983,32.297087
802	Городской округ г. Клинцы	15715000	ГО Клинцы	п. Ардонь, ул. Стародубская 34	52.735642,32.298673

№ п/п	Муниципальный район/городской округ	ОКТМО	Наименование административно-территориальной единицы	Адрес	Географические координты
803	Городской округ г. Клинцы	15715000	ГО Клинцы	п. Ардонь, ул. Стародубская 54	52.735429,32.300800
804	Городской округ г. Клинцы	15715000	ГО Клинцы	п. Ардонь, ул. Стародубская 67	52.735472,32.304855
805	Городской округ г. Клинцы	15715000	ГО Клинцы	п. Ардонь, ул. Стародубская 122	52.736468,32.309297
806	Городской округ г. Клинцы	15715000	ГО Клинцы	п. Ардонь, ул. Зеленая 1	52.737708,32.309183
807	Городской округ г. Клинцы	15715000	ГО Клинцы	п. Ардонь, ул. Зеленая 15	52.769453,32.233278
808	Городской округ г. Клинцы	15715000	ГО Клинцы	п. Ардонь, ул. Зеленая 50	52.769250,32.226580
809	Городской округ г. Клинцы	15715000	ГО Клинцы	п. Ардонь, ул. Зеленая 72	52.736576,32.300381
810	Городской округ г. Клинцы	15715000	ГО Клинцы	п. Ардонь, ул. Зеленая 100	52.736598,32.294678
811	Городской округ г. Клинцы	15715000	ГО Клинцы	п. Ардонь, ул. Северная 109	52.737411,32.295428
812	Городской округ г. Клинцы	15715000	ГО Клинцы	п. Ардонь, ул. Северная 89	52.737687,32.298668
813	Городской округ г. Клинцы	15715000	ГО Клинцы	п. Ардонь, ул. Северная 63	52.738404,32.302900
814	Городской округ г. Клинцы	15715000	ГО Клинцы	п. Ардонь, ул. Северная 47	52.738945,32.305364
815	Городской округ г. Клинцы	15715000	ГО Клинцы	п. Ардонь, ул. Северная 29	52.739684,32.308628
816	Городской округ г. Клинцы	15715000	ГО Клинцы	п. Ардонь, ул. Северная 17	52.740121,32.310403
817	Городской округ г. Клинцы	15715000	ГО Клинцы	п. Ардонь, ул. Северная 11	52.740508,32.311762
818	Городской округ г. Клинцы	15715000	ГО Клинцы	п. Ардонь, ул. Стародубская 156	52.739146,32.312439
819	Городской округ г. Клинцы	15715000	ГО Клинцы	п. Ардонь, ул. 1 Мая 51	52.737508,32.314580
820	Городской округ г. Клинцы	15715000	ГО Клинцы	п. Ардонь, ул. Колхозная 11	52.733106,32.317213
821	Городской округ г. Клинцы	15715000	ГО Клинцы	п. Ардонь, ул. Колхозная 22	52.732215,32.318075
822	Городской округ г. Клинцы	15715000	ГО Клинцы	п. Ардонь, ул. Колхозная 43	52.732321,32.323578
823	Городской округ г. Клинцы	15715000	ГО Клинцы	п. Ардонь, ул. Колхозная 61	52.732434,32.327455
824	Городской округ г. Клинцы	15715000	ГО Клинцы	п. Ардонь, ул. Шоссейная 25	52.738833,32.285531
825	Городской округ г. Клинцы	15715000	ГО Клинцы	п. Ардонь, ул. Евлановка 7	52.721711, 32.293195
826	Городской округ г. Клинцы	15715000	ГО Клинцы	п. Ардонь, ул. Евлановка 27	52.720568, 32.293410
827	Городской округ г. Клинцы	15715000	ГО Клинцы	п. Ардонь, ул. Евлановка 26	52.719130, 32.293442
828	Городской округ г. Клинцы	15715000	ГО Клинцы	п. Ардонь, ул. Красноармейская 8	52.720422, 32.297009

№ п/п	Муниципальный район/городской округ	ОКТМО	Наименование административно-территориальной единицы	Адрес	Географические координты
829	Городской округ г. Клинцы	15715000	ГО Клинцы	п. Ардонь, ул. Красноармейская 25	52.720007, 32.299841
830	Городской округ г. Клинцы	15715000	ГО Клинцы	п. Ардонь, ул. Д.Бедного 7	52.718899, 32.299632
831	Городской округ г. Клинцы	15715000	ГО Клинцы	п. Банный, пер. Оболешевский 22	52.733924,32.254072
832	Городской округ г. Клинцы	15715000	ГО Клинцы	п. Банный, пер.2 Скачковский 7	52.735357,32.255941
833	Городской округ г. Клинцы	15715000	ГО Клинцы	п. Банный, пер.1 Скачковский 1	52.735950,32.254747
834	Городской округ г. Клинцы	15715000	ГО Клинцы	п. Банный, ул. Синьковская-1 Железнодорожный	52.731292,32.230904
835	Городской округ г. Клинцы	15715000	ГО Клинцы	п. Банный, ул. Народная-Гражданская	52.738247,32.269598
836	Городской округ г. Клинцы	15715000	ГО Клинцы	п. Банный, ул. Народная-Артельная	52.736117,32.270903
837	Городской округ г. Клинцы	15715000	ГО Клинцы	п. Банный, ул. Артельная-Чернецкая	52.736681,32.272787
838	Городской округ г. Клинцы	15715000	ГО Клинцы	п. Банный, ул. Артельная-Песчаная	52.737172,32.274443
839	Городской округ г. Клинцы	15715000	ГО Клинцы	п. Банный, ул. Артельная-пер. Песчаный	52.737507,32.275583
840	Городской округ г. Клинцы	15715000	ГО Клинцы	п. Банный, ул. Песчаная-Трудовая	52.735608,32.275496
841	Городской округ г. Клинцы	15715000	ГО Клинцы	п. Банный, ул. Песчаная-пер.2 Народный	52.734219,32.276362
842	Городской округ г. Клинцы	15715000	ГО Клинцы	п. Банный, ул. Чернецкая-пер. Полевой	52.733134,32.274771
843	Городской округ г. Клинцы	15715000	ГО Клинцы	п. Банный, ул. Народная 30	52.732189,32.273061
844	Городской округ г. Клинцы	15715000	ГО Клинцы	п. Банный, ул. Народная - Трудовая	52.734636,32.271589
845	Городской округ г. Клинцы	15715000	ГО Клинцы	п. Банный, ул. Трудовая - Чернецкая	52.735135,32.273665
846	Городской округ г. Клинцы	15715000	ГО Клинцы	п. Банный, ул. Речная 44	52.734003,32.270235
847	Городской округ г. Клинцы	15715000	ГО Клинцы	п. Банный, ул. Речная-Артельная	52.735704,32.269367
848	Городской округ г. Клинцы	15715000	ГО Клинцы	п. Банный, ул. Речная-Гражданская	52.737810,32.268158
849	Городской округ г. Клинцы	15715000	ГО Клинцы	п. Банный, ул. Гражданская - Чернекая	52.738672,32.271343
850	Городской округ г. Клинцы	15715000	ГО Клинцы	п. Банный, ул. Суворова 24	52.739899,32.277454
851	Городской округ г. Клинцы	15715000	ГО Клинцы	п. Банный, ул. Весенняя 33	52.740715,32.280774
852	Городской округ г. Клинцы	15715000	ГО Клинцы	п. Банный, пер. Суворова 15	52.742636,32.281397
853	Городской округ г. Клинцы	15715000	ГО Клинцы	п. Банный, ул. пер. Весенний 11	52.743301,32.281751
854	Городской округ г. Клинцы	15715000	ГО Клинцы	п. Банный, пер. Суворова 2а	52.742499,32.278799

№ п/п	Муниципальный район/городской округ	ОКТМО	Наименование административно-территориальной единицы	Адрес	Географические координты
855	Городской округ г. Клинцы	15715000	ГО Клинцы	п. Банный, ул. Юбилейная 4	52.741111,32.276288
856	Городской округ г. Клинцы	15715000	ГО Клинцы	п. Банный, ул. Весенняя 2	52.740375,32.274814
857	Городской округ г. Клинцы	15715000	ГО Клинцы	п. Банный, ул. Гутина 36	52.745054,32.275456
858	Городской округ г. Клинцы	15715000	ГО Клинцы	п. Банный, ул. Лисименко 15	52.747196,32.280354
859	Городской округ г. Клинцы	15715000	ГО Клинцы	п. Банный, ул. Кремка 21	52.744627,32.277300
860	Городской округ г. Клинцы	15715000	ГО Клинцы	п. Банный, ул. Лисименко 40	52.747512,32.281093
861	Городской округ г. Клинцы	15715000	ГО Клинцы	п. Банный, ул. Лисименко 20	52.745207,32.276710
862	Городской округ г. Клинцы	15715000	ГО Клинцы	п. Банный, ул. Плющенко 15	52.745093,32.271757
863	Городской округ г. Клинцы	15715000	ГО Клинцы	п. Банный, ул. Плющенко 39	52.746649,32.273458
864	Городской округ г. Клинцы	15715000	ГО Клинцы	п. Банный, ул. Плющенко 83	52.750088,32.276987
865	Городской округ г. Клинцы	15715000	ГО Клинцы	п. Банный, ул. Плющенко 91	52.750700,32.277808
866	Городской округ г. Клинцы	15715000	ГО Клинцы	п. Банный, ул. Плющенко 95	52.751148,32.278652
867	Городской округ г. Клинцы	15715000	ГО Клинцы	п. Банный, ул. Плющенко 105	52.751433,32.281180
868	Городской округ г. Клинцы	15715000	ГО Клинцы	п. Банный, ул. Калинина 172	52.745125,32.267571
869	Городской округ г. Клинцы	15715000	ГО Клинцы	п. Банный, ул. Октябрьская - Орджоникидзе	52.759205,32.228698
870	Городской округ г. Клинцы	15715000	ГО Клинцы	п. Банный, ул. Октябрьская - Гензика	52.766843,32.223689
871	Городской округ г. Клинцы	15715000	ГО Клинцы	п. Банный, ул. Октябрьская-Московская	52.767813,32.222778
872	Городской округ г. Клинцы	15715000	ГО Клинцы	п. Банный, ул. Октябрьская-Зеленая	52.768787,32.222069
873	Городской округ г. Клинцы	15715000	ГО Клинцы	п. Банный, ул. Октябрьская-Текстильная	52.769431,32.221229
874	Городской округ г. Клинцы	15715000	ГО Клинцы	п. Банный, ул. Октябрьская - пер. Ленинградский	52.770026,32.220641
875	Городской округ г. Клинцы	15715000	ГО Клинцы	п. Банный, ул. Октябрьская - Ромашина	52.770636,32.220027
876	Городской округ г. Клинцы	15715000	ГО Клинцы	п. Банный, ул. Октябрьская 148	52.771576,32.219986
877	Городской округ г. Клинцы	15715000	ГО Клинцы	п. Банный, ул. Октябрьская-Литвинова	52.772202,32.218732
878	Городской округ г. Клинцы	15715000	ГО Клинцы	п. Банный, ул. Октябрьская - пер. Молодежный	52.772808,32.218114

№ п/п	Муниципальный район/городской округ	ОКТМО	Наименование административно-территориальной единицы	Адрес	Географические координты
879	Городской округ г. Клинцы	15715000	ГО Клинцы	п. Банный, ул. Октябрьская - пер. Дальний	52.773391,32.217516
880	Новозыбковский городской округ	15720000	Городской округ город Новозыбков	ул. Песчаная 1	52.562088, 31.934120
881	Новозыбковский городской округ	15720000	Городской округ город Новозыбков	ул. Песчаная 20	52.563325, 31.935225
882	Новозыбковский городской округ	15720000	Городской округ город Новозыбков	ул. Песчаная 57	52.568777, 31.935333
883	Новозыбковский городской округ	15720000	Городской округ город Новозыбков	ул. Песчаная 47	52.567770, 31.935549
884	Новозыбковский городской округ	15720000	Городской округ город Новозыбков	ул. Песчаная 31	52.566177, 31.935746
885	Новозыбковский городской округ	15720000	Городской округ город Новозыбков	ул. Песчаная 28	52.564995, 31.936061
886	Новозыбковский городской округ	15720000	Городской округ город Новозыбков	ул. Строителей 10	52.566686, 31.934911
887	Новозыбковский городской округ	15720000	Городской округ город Новозыбков	ул. Строителей 11	52.567458, 31.934327
888	Новозыбковский городской округ	15720000	Городской округ город Новозыбков	ул. Тургенева 40	52.566276, 31.937112
889	Новозыбковский городской округ	15720000	Городской округ город Новозыбков	ул. Тургенева д.58	52.568389, 31.936833
890	Новозыбковский городской округ	15720000	Городской округ город Новозыбков	ул. Крестьянская 42	52.567770, 31.937992
891	Новозыбковский городской округ	15720000	Городской округ город Новозыбков	ул. Крестьянская 50	52.568509, 31.938208
892	Новозыбковский городской округ	15720000	Городской округ город Новозыбков	ул. Крестьянская 32	52.566818, 31.938028
893	Новозыбковский городской округ	15720000	Городской округ город Новозыбков	ул. Крестьянская 28	52.566429, 31.938064
894	Новозыбковский городской округ	15720000	Городской округ город Новозыбков	ул. Тургенева 5	52.562203, 31.935261
895	Новозыбковский городской округ	15720000	Городской округ город Новозыбков	ул. Тургенева 19	52.563506, 31.935890
896	Новозыбковский городской округ	15720000	Городской округ город Новозыбков	ул. Тургенева 33	52.564913, 31.936582
897	Новозыбковский городской округ	15720000	Городской округ город Новозыбков	ул. Крестьянская 6	52.562362, 31.936689
898	Новозыбковский городской округ	15720000	Городской округ город Новозыбков	ул. Крестьянская 18	52.563583, 31.937489
899	Новозыбковский городской округ	15720000	Городской округ город Новозыбков	ул. Дыбенко 141	52.561847, 31.937103
900	Новозыбковский городской округ	15720000	Городской округ город Новозыбков	ул. Дыбенко 147	52.562493, 31.937633
901	Новозыбковский городской округ	15720000	Городской округ город Новозыбков	ул. Дыбенко 157	52.563473, 31.938288
902	Новозыбковский городской округ	15720000	Городской округ город Новозыбков	ул. Дыбенко 165А	52.564420, 31.938540
903	Новозыбковский городской округ	15720000	Городской округ город Новозыбков	ул. Дыбенко 189	52.567650, 31.938720
904	Новозыбковский городской округ	15720000	Городской округ город Новозыбков	ул. Дыбенко 197	52.568783, 31.938567

№ п/п	Муниципальный район/городской округ	ОКТМО	Наименование административно-территориальной единицы	Адрес	Географические координты
905	Новозыбковский городской округ	15720000	Городской округ город Новозыбков	ул. Зареченская 12	52.560659, 31.933482
906	Новозыбковский городской округ	15720000	Городской округ город Новозыбков	ул. Зареченская 28+26	52.560379, 31.931135
907	Новозыбковский городской округ	15720000	Городской округ город Новозыбков	ул. Зареченская 32	52.561020, 31.930248
908	Новозыбковский городской округ	15720000	Городской округ город Новозыбков	ул. Зареченская 42	52.561951, 31.928209
909	Новозыбковский городской округ	15720000	Городской округ город Новозыбков	ул. Зареченская 68	52.563270, 31.923834
910	Новозыбковский городской округ	15720000	Городской округ город Новозыбков	ул. Колонтай 14	52.558300, 31.932306
911	Новозыбковский городской округ	15720000	Городской округ город Новозыбков	ул. Зареченская 9	52.559143, 31.931291
912	Новозыбковский городской округ	15720000	Городской округ город Новозыбков	ул. Зареченская 1	52.559269, 31.932764
913	Новозыбковский городской округ	15720000	Городской округ город Новозыбков	м-н продукты +пер. Речной+ул.Луговая	52.558235, 31.929185
914	Новозыбковский городской округ	15720000	Городской округ город Новозыбков	ул. Луговая 9	52.559066, 31.927742
915	Новозыбковский городской округ	15720000	Городской округ город Новозыбков	ул. Луговая 27	52.559685, 31.925074
916	Новозыбковский городской округ	15720000	Городской округ город Новозыбков	ул.Луговая 30	52.561124, 31.920259
917	Новозыбковский городской округ	15720000	Городской округ город Новозыбков	ул. Луговая 47	52.560391, 31.922164
918	Новозыбковский городской округ	15720000	Городской округ город Новозыбков	ул. Северная 12	52.561469, 31.921310
919	Новозыбковский городской округ	15720000	Городской округ город Новозыбков	ул.Северная 8	52.561234, 31.922424
920	Новозыбковский городской округ	15720000	Городской округ город Новозыбков	ул. Северная 3	52.560906, 31.923727
921	Новозыбковский городской округ	15720000	Городской округ город Новозыбков	ул. Луговая д.40	52.561513, 31.918588
922	Новозыбковский городской округ	15720000	Городской округ город Новозыбков	ул. 8 марта 12	52.558300, 31.925972
923	Новозыбковский городской округ	15720000	Городской округ город Новозыбков	ул. 8 марта 8	52.558289, 31.927086
924	Новозыбковский городской округ	15720000	Городской округ город Новозыбков	ул. 8 марта 21	52.558688, 31.922891
925	Новозыбковский городской округ	15720000	Городской округ город Новозыбков	ул.8 марта 24	52.558896, 31.923457
926	Новозыбковский городской округ	15720000	Городской округ город Новозыбков	ул. 8 марта 40	52.559608, 31.920816
927	Новозыбковский городской округ	15720000	Городской округ город Новозыбков	ул. 8 марта 50	52.560112, 31.919316
928	Новозыбковский городской округ	15720000	Городской округ город Новозыбков	ул. 8 марта 55	52.561119, 31.915318
929	Новозыбковский городской округ	15720000	Городской округ город Новозыбков	ул. 8 марта 60	52.560900, 31.916891
930	Новозыбковский городской округ	15720000	Городской округ город Новозыбков	ул. Рожкова 56	52.560670, 31.919370

№ п/п	Муниципальный район/городской округ	ОКТМО	Наименование административно-территориальной единицы	Адрес	Географические координты
931	Новозыбковский городской округ	15720000	Городской округ город Новозыбков	ул. Рожкова 36	52.559926, 31.922227
932	Новозыбковский городской округ	15720000	Городской округ город Новозыбков	ул. Рожкова 13	52.559044, 31.924778
933	Новозыбковский городской округ	15720000	Городской округ город Новозыбков	ул. Рожкова 2	52.558661, 31.927886
934	Новозыбковский городской округ	15720000	Городской округ город Новозыбков	ул. Наримановская 179	52.557029, 31.928344
935	Новозыбковский городской округ	15720000	Городской округ город Новозыбков	ул. Разина 20	52.556438, 31.925487
936	Новозыбковский городской округ	15720000	Городской округ город Новозыбков	ул. Разина 32	52.556274, 31.926332
937	Новозыбковский городской округ	15720000	Городской округ город Новозыбков	ул. Спартаковская 23	52.559000, 31.920223
938	Новозыбковский городской округ	15720000	Городской округ город Новозыбков	ул. Спартаковская 18	52.558650, 31.921337
939	Новозыбковский городской округ	15720000	Городской округ город Новозыбков	ул. Спартаковская 8	52.557785, 31.924526
940	Новозыбковский городской округ	15720000	Городской округ город Новозыбков	ул. Мирная 9-11	52.557551, 31.923270
941	Новозыбковский городской округ	15720000	Городской округ город Новозыбков	ул. Мирная 20	52.558053, 31.922253
942	Новозыбковский городской округ	15720000	Городской округ город Новозыбков	ул. Мирная 31	52.558601, 31.919469
943	Новозыбковский городской округ	15720000	Городской округ город Новозыбков	ул. Мирная 48	52.559340, 31.917780
944	Новозыбковский городской округ	15720000	Городской округ город Новозыбков	ул. Разина 91	52.559380, 31.913218
945	Новозыбковский городской округ	15720000	Городской округ город Новозыбков	ул. Разина 83	52.559197, 31.913486
946	Новозыбковский городской округ	15720000	Городской округ город Новозыбков	ул. Разина 75	52.559033, 31.914968
947	Новозыбковский городской округ	15720000	Городской округ город Новозыбков	ул. Спартаковская 27	52.560407, 31.916154
948	Новозыбковский городской округ	15720000	Городской округ город Новозыбков	ул. Спартаковская 31	52.560500, 31.914941
949	Новозыбковский городской округ	15720000	Городской округ город Новозыбков	ул. Мирная 56	52.559915, 31.914959
950	Новозыбковский городской округ	15720000	Городской округ город Новозыбков	ул. Мирная 57	52.559816, 31.913001
951	Новозыбковский городской округ	15720000	Городской округ город Новозыбков	ул. Разина 69	52.558365, 31.918022
952	Новозыбковский городской округ	15720000	Городской округ город Новозыбков	ул. Разина 55	52.557621, 31.920529
953	Новозыбковский городской округ	15720000	Городской округ город Новозыбков	ул. Разина 50	52.557117, 31.923269
954	Новозыбковский городской округ	15720000	Городской округ город Новозыбков	ул. Транспортная 75	52.557511, 31.916468
955	Новозыбковский городской округ	15720000	Городской округ город Новозыбков	ул. Транспортная 61	52.556854, 31.918759
956	Новозыбковский городской округ	15720000	Городской округ город Новозыбков	ул. Транспортная 47	52.556142, 31.921202

№ п/п	Муниципальный район/городской округ	ОКТМО	Наименование административно-территориальной единицы	Адрес	Географические координты
957	Новозыбковский городской округ	15720000	Городской округ город Новозыбков	ул. Транспортная 35	52.555496, 31.923475
958	Новозыбковский городской округ	15720000	Городской округ город Новозыбков	ул. Транспортная 29-31	52.555337, 31.924239
959	Новозыбковский городской округ	15720000	Городской округ город Новозыбков	ул. Транспортная 8	52.554450, 31.928155
960	Новозыбковский городской округ	15720000	Городской округ город Новозыбков	ул. Транспортная 15	52.554631, 31.926485
961	Новозыбковский городской округ	15720000	Городской округ город Новозыбков	ул. Коммунальная 84	52.557664, 31.914600
962	Новозыбковский городской округ	15720000	Городской округ город Новозыбков	ул. Лихаманова 10	52.553547, 31.929440
963	Новозыбковский городской округ	15720000	Городской округ город Новозыбков	ул. Коммунальная 8	52.553788, 31.928093
964	Новозыбковский городской округ	15720000	Городской округ город Новозыбков	ул. Коммунальная 22	52.554456, 31.925757
965	Новозыбковский городской округ	15720000	Городской округ город Новозыбков	ул. Коммунальная 37	52.554982, 31.922999
966	Новозыбковский городской округ	15720000	Городской округ город Новозыбков	ул. Коммунальная 46	52.555819, 31.920879
967	Новозыбковский городской округ	15720000	Городской округ город Новозыбков	ул. Коммунальная 61	52.556186, 31.918822
968	Новозыбковский городской округ	15720000	Городской округ город Новозыбков	ул. Коммунальная 66	52.556838, 31.917564
969	Новозыбковский городской округ	15720000	Городской округ город Новозыбков	ул. Коммунальная 74	52.557205, 31.916253
970	Новозыбковский городской округ	15720000	Городской округ город Новозыбков	ул. Солнечная 1	52.554587, 31.929054
971	Новозыбковский городской округ	15720000	Городской округ город Новозыбков	ул. Солнечная 12	52.555316, 31.927320
972	Новозыбковский городской округ	15720000	Городской округ город Новозыбков	ул. Солнечная 26	52.555973, 31.924975
973	Новозыбковский городской округ	15720000	Городской округ город Новозыбков	ул. Солнечная 40	52.556679, 31.922577
974	Новозыбковский городской округ	15720000	Городской округ город Новозыбков	ул. Солнечная 49	52.557035, 31.920520
975	Новозыбковский городской округ	15720000	Городской округ город Новозыбков	ул. Солнечная 52	52.557243, 31.920574
976	Новозыбковский городской округ	15720000	Городской округ город Новозыбков	ул. Солнечная 64	52.557894, 31.918364
977	Новозыбковский городской округ	15720000	Городской округ город Новозыбков	ул. Солнечная 71	52.558163, 31.915857
978	Новозыбковский городской округ	15720000	Городской округ город Новозыбков	ул. Солнечная 80	52.558776, 31.913782
979	Новозыбковский городской округ	15720000	Городской округ город Новозыбков	ул. Полевая 35	52.522550, 31.927949
980	Новозыбковский городской округ	15720000	Городской округ город Новозыбков	ул. Полевая 45	52.520446, 31.926251
981	Новозыбковский городской округ	15720000	Городской округ город Новозыбков	пер. Цветной 37	52.523733, 31.925380
982	Новозыбковский городской округ	15720000	Городской округ город Новозыбков	пер. Цветной 16	52.523777, 31.924886

№ п/п	Муниципальный район/городской округ	ОКТМО	Наименование административно-территориальной единицы	Адрес	Географические координты
983	Новозыбковский городской округ	15720000	Городской округ город Новозыбков	пер. Цветной 2	52.524791, 31.923619
984	Новозыбковский городской округ	15720000	Городской округ город Новозыбков	пер. Цветной 8	52.524369, 31.924122
985	Новозыбковский городской округ	15720000	Городской округ город Новозыбков	улица 307 Дивизии, 151+ пер. Лазо (перекресток)	52.525037, 31.922487
986	Новозыбковский городской округ	15720000	Городской округ город Новозыбков	пер. Лазо 6	52.524079, 31.923089
987	Новозыбковский городской округ	15720000	Городской округ город Новозыбков	пер. Лазо 13	52.523596, 31.923996
988	Новозыбковский городской округ	15720000	Городской округ город Новозыбков	ул. Полевая 59	52.522802, 31.923960
989	Новозыбковский городской округ	15720000	Городской округ город Новозыбков	пер. Полевой 4	52.523465, 31.922882
990	Новозыбковский городской округ	15720000	Городской округ город Новозыбков	пер. Полевой 14	52.524325, 31.921984
991	Новозыбковский городской округ	15720000	Городской округ город Новозыбков	пер. Полевой 11	52.524966, 31.920861
992	Новозыбковский городской округ	15720000	Городской округ город Новозыбков	пер. Рубанова, 13	52.525717, 31.921661
993	Новозыбковский городской округ	15720000	Городской округ город Новозыбков	ул. 307 Дивизия 139	52.525618, 31.923799
994	Новозыбковский городской округ	15720000	Городской округ город Новозыбков	улица 307 Дивизии, 148	52.523898, 31.919208
995	Новозыбковский городской округ	15720000	Городской округ город Новозыбков	ул. 307 Дивизия 193	52.523235, 31.918570
996	Новозыбковский городской округ	15720000	Городской округ город Новозыбков	ул. Ново Пролетарская 36	52.523629, 31.916846
997	Новозыбковский городской округ	15720000	Городской округ город Новозыбков	ул. Ново Пролетарская 29	52.524670, 31.916405
998	Новозыбковский городской округ	15720000	Городской округ город Новозыбков	ул. Ново Пролетарская 22	52.525224, 31.915417
999	Новозыбковский городской округ	15720000	Городской округ город Новозыбков	ул. Ново Пролетарская 12	52.526095, 31.914618
1000	Новозыбковский городской округ	15720000	Городской округ город Новозыбков	ул. Ново Пролетарская 4	52.526922, 31.913935
1001	Новозыбковский городской округ	15720000	Городской округ город Новозыбков	ул. Партизанская 7	52.525700, 31.912893
1002	Новозыбковский городской округ	15720000	Городской округ город Новозыбков	ул. Партизанская 12	52.525229, 31.912749
1003	Новозыбковский городской округ	15720000	Городской округ город Новозыбков	ул. Партизанская 25	52.524128, 31.914070
1004	Новозыбковский городской округ	15720000	Городской округ город Новозыбков	ул. Партизанская 18	52.524742, 31.913163
1005	Новозыбковский городской округ	15720000	Городской округ город Новозыбков	ул. Партизанская 31	52.523032, 31.914968
1006	Новозыбковский городской округ	15720000	Городской округ город Новозыбков	ул. Партизанская 40	52.522123, 31.915318
1007	Новозыбковский городской округ	15720000	Городской округ город Новозыбков	ул. Партизанская, д.1	52.526133, 31.912363
1008	Новозыбковский городской округ	15720000	Городской округ город Новозыбков	ул. Веры Замотаевой 40	52.521569, 31.914519

№ п/п	Муниципальный район/городской округ	ОКТМО	Наименование административно-территориальной единицы	Адрес	Географические координты
1009	Новозыбковский городской округ	15720000	Городской округ город Новозыбков	ул. Веры Замотаевой 34	52.522473, 31.913764
1010	Новозыбковский городской округ	15720000	Городской округ город Новозыбков	ул. Веры Замотаевой 25	52.523838, 31.913082
1011	Новозыбковский городской округ	15720000	Городской округ город Новозыбков	ул. Веры Замотаевой 18	52.524539, 31.912004
1012	Новозыбковский городской округ	15720000	Городской округ город Новозыбков	ул. Веры Замотаевой 6	52.525498, 31.911222
1013	Новозыбковский городской округ	15720000	Городской округ город Новозыбков	ул. Злынковская 2	52.525229, 31.909677
1014	Новозыбковский городской округ	15720000	Городской округ город Новозыбков	ул. Злынковская 13	52.524457, 31.911267
1015	Новозыбковский городской округ	15720000	Городской округ город Новозыбков	ул. Злынковская 27	52.523328, 31.912192
1016	Новозыбковский городской округ	15720000	Городской округ город Новозыбков	ул. Злынковская 31	52.522353, 31.913046
1017	Новозыбковский городской округ	15720000	Городской округ город Новозыбков	ул. Сычева 31	52.523038, 31.916316
1018	Новозыбковский городской округ	15720000	Городской округ город Новозыбков	ул. Сычева 19	52.523794, 31.915669
1019	Новозыбковский городской округ	15720000	Городской округ город Новозыбков	ул. Сычева 24	52.524396, 31.914537
1020	Новозыбковский городской округ	15720000	Городской округ город Новозыбков	ул. Сычева 12	52.525372, 31.913899
1021	Новозыбковский городской округ	15720000	Городской округ город Новозыбков	ул. Сычева 4	52.526237, 31.913189
1022	Новозыбковский городской округ	15720000	Городской округ город Новозыбков	пер. Жукова тупик 4	52.524320, 31.918813
1023	Новозыбковский городской округ	15720000	Городской округ город Новозыбков	пер. Спортивный 20	52.525607, 31.916585
1024	Новозыбковский городской округ	15720000	Городской округ город Новозыбков	пер. Спортивный 8	52.526687, 31.915633
1025	Новозыбковский городской округ	15720000	Городской округ город Новозыбков	пер. Дорожный 4	52.527278, 31.916307
1026	Новозыбковский городской округ	15720000	Городской округ город Новозыбков	пер. Дорожный 8	52.526972, 31.916612
1027	Новозыбковский городской округ	15720000	Городской округ город Новозыбков	пер. Рабочий 6	52.541861, 31.948583
1028	Новозыбковский городской округ	15720000	Городской округ город Новозыбков	пер. Рабочий 1	52.543060, 31.948296
1029	Новозыбковский городской округ	15720000	Городской округ город Новозыбков	пер. Рабочий 18	52.543969, 31.948071
1030	Новозыбковский городской округ	15720000	Городской округ город Новозыбков	пер. Рабочий 24	52.545271, 31.947722
1031	Новозыбковский городской округ	15720000	Городской округ город Новозыбков	пер. Высокий 31	52.544402, 31.954264
1032	Новозыбковский городской округ	15720000	Городской округ город Новозыбков	пер. Высокий 23	52.543696, 31.954511
1033	Новозыбковский городской округ	15720000	Городской округ город Новозыбков	пер. Высокий 1	52.540972, 31.955659
1034	Новозыбковский городской округ	15720000	Городской округ город Новозыбков	пер. Высокий 37А	52.544939, 31.953856

№ п/п	Муниципальный район/городской округ	ОКТМО	Наименование административно-территориальной единицы	Адрес	Географические координты
1035	Новозыбковский городской округ	15720000	Городской округ город Новозыбков	ул. Высокая 35	52.536271, 31.958382
1036	Новозыбковский городской округ	15720000	Городской округ город Новозыбков	ул. Высокая 26	52.537017, 31.957685
1037	Новозыбковский городской округ	15720000	Городской округ город Новозыбков	ул. Высокая 16	52.537769, 31.957218
1038	Новозыбковский городской округ	15720000	Городской округ город Новозыбков	ул. Высокая 2	52.538816, 31.956650
1039	Новозыбковский городской округ	15720000	Городской округ город Новозыбков	ул. Рабочая 6	52.540519, 31.950730
1040	Новозыбковский городской округ	15720000	Городской округ город Новозыбков	ул. Рабочая 14	52.541439, 31.950541
1041	Новозыбковский городской округ	15720000	Городской округ город Новозыбков	ул. Рабочая 30	52.542983, 31.949975
1042	Новозыбковский городской округ	15720000	Городской округ город Новозыбков	ул. Рабочая 35	52.544429, 31.949014
1043	Новозыбковский городской округ	15720000	Городской округ город Новозыбков	ул. Клинцовская 43	52.544999, 31.950164
1044	Новозыбковский городской округ	15720000	Городской округ город Новозыбков	ул. Клинцовская 27	52.544999, 31.950164
1045	Новозыбковский городской округ	15720000	Городской округ город Новозыбков	ул. Клинцовская 21	52.542983, 31.950739
1046	Новозыбковский городской округ	15720000	Городской округ город Новозыбков	ул. Клинцовская 15	52.542041, 31.951044
1047	Новозыбковский городской округ	15720000	Городской округ город Новозыбков	ул. Клинцовская 7	52.541154, 31.951287
1048	Новозыбковский городской округ	15720000	Городской округ город Новозыбков	ул. Толстого 4	52.541225, 31.952455
1049	Новозыбковский городской округ	15720000	Городской округ город Новозыбков	ул. Толстого 10	52.542014, 31.952221
1050	Новозыбковский городской округ	15720000	Городской округ город Новозыбков	ул. Толстого 23	52.542934, 31.951601
1051	Новозыбковский городской округ	15720000	Городской округ город Новозыбков	ул. Толстого 33	52.544008, 31.951287
1052	Новозыбковский городской округ	15720000	Городской округ город Новозыбков	ул. Толстого 41	52.544917, 31.951044
1053	Новозыбковский городской округ	15720000	Городской округ город Новозыбков	пер. Замишевский 31	52.544172, 31.952212
1054	Новозыбковский городской округ	15720000	Городской округ город Новозыбков	пер. Замишевский 21	52.543044, 31.952563
1055	Новозыбковский городской округ	15720000	Городской округ город Новозыбков	пер. Замишевский 7	52.541559, 31.952967
1056	Новозыбковский городской округ	15720000	Городской округ город Новозыбков	пер. Замишевский 1А	52.540601, 31.953290
1057	Новозыбковский городской округ	15720000	Городской округ город Новозыбков	улица Мичурина, 57	52.527627, 31.961760
1058	Новозыбковский городской округ	15720000	Городской округ город Новозыбков	ул. Мичурина, д. 47	52.528537, 31.959721
1059	Новозыбковский городской округ	15720000	Городской округ город Новозыбков	ул. Надежды 1(на перекрестке)	52.547206, 31.940121
1060	Новозыбковский городской округ	15720000	Городской округ город Новозыбков	ул. Надежда 7	52.547261, 31.942052

№ п/п	Муниципальный район/городской округ	ОКТМО	Наименование административно-территориальной единицы	Адрес	Географические координты
1061	Новозыбковский городской округ	15720000	Городской округ город Новозыбков	ул. Рябиновая 1	52.547578, 31.943121
1062	Новозыбковский городской округ	15720000	Городской округ город Новозыбков	ул. Майская 3	52.547649, 31.944999
1063	Новозыбковский городской округ	15720000	Городской округ город Новозыбков	ул. Петровская 19	52.548931, 31.944388
1064	Новозыбковский городской округ	15720000	Городской округ город Новозыбков	ул. Рябиновая + Петровская	52.549029, 31.943251
1065	Новозыбковский городской округ	15720000	Городской округ город Новозыбков	ул. Славянская 2	52.547743, 31.940094
1066	Новозыбковский городской округ	15720000	Городской округ город Новозыбков	ул. Сторожева 27+ ул. Славянская	52.548783, 31.938854
1067	Новозыбковский городской округ	15720000	Городской округ город Новозыбков	ул. Сторожева 41 + Славянская 13	52.550043, 31.938306
1068	Новозыбковский городской округ	15720000	Городской округ город Новозыбков	ул. Восточная 8	52.550694, 31.940561
1069	Новозыбковский городской округ	15720000	Городской округ город Новозыбков	ул. Сторожева 53	52.551209, 31.937803
1070	Новозыбковский городской округ	15720000	Городской округ город Новозыбков	ул. Сторожева 65	52.552501, 31.937660
1071	Новозыбковский городской округ	15720000	Городской округ город Новозыбков	ул. Сторожева 25	52.548608, 31.938872
1072	Новозыбковский городской округ	15720000	Городской округ город Новозыбков	ул. Сторожева 40	52.555222, 31.937731
1073	Новозыбковский городской округ	15720000	Городской округ город Новозыбков	ул. Сторожева 34	52.554669, 31.937758
1074	Новозыбковский городской округ	15720000	Городской округ город Новозыбков	ул. Сторожева 99	52.556219, 31.937228
1075	Новозыбковский городской округ	15720000	Городской округ город Новозыбков	ул. Федяева 100	52.557648, 31.936564
1076	Новозыбковский городской округ	15720000	Городской округ город Новозыбков	ул. Федяева 88	52.556520, 31.936671
1077	Новозыбковский городской округ	15720000	Городской округ город Новозыбков	ул. Федяева 83	52.555655, 31.936222
1078	Новозыбковский городской округ	15720000	Городской округ город Новозыбков	ул. Федяева 73	52.554604, 31.936366
1079	Новозыбковский городской округ	15720000	Городской округ город Новозыбков	ул. Федяева 63	52.553520, 31.936483
1080	Новозыбковский городской округ	15720000	Городской округ город Новозыбков	ул. Федяева 53	52.552452, 31.936564
1081	Новозыбковский городской округ	15720000	Городской округ город Новозыбков	ул. Федяева 40	52.551401, 31.937192
1082	Новозыбковский городской округ	15720000	Городской округ город Новозыбков	ул. Федяева 31	52.550119, 31.937121
1083	Новозыбковский городской округ	15720000	Городской округ город Новозыбков	ул. Федяева 16	52.549117, 31.937983
1084	Новозыбковский городской округ	15720000	Городской округ город Новозыбков	ул. Федяева 4	52.547737, 31.938522
1085	Новозыбковский городской округ	15720000	Городской округ город Новозыбков	ул. Юбилейная 5	52.548104, 31.936833
1086	Новозыбковский городской округ	15720000	Городской округ город Новозыбков	ул. Юбилейная 14	52.549292, 31.936923

№ п/п	Муниципальный район/городской округ	ОКТМО	Наименование административно-территориальной единицы	Адрес	Географические координты
1087	Новозыбковский городской округ	15720000	Городской округ город Новозыбков	ул. Юбилейная 22	52.550119, 31.936213
1088	Новозыбковский городской округ	15720000	Городской округ город Новозыбков	ул. Юбилейная 45	52.551488, 31.935647
1089	Новозыбковский городской округ	15720000	Городской округ город Новозыбков	ул. Юбилейная 69	52.553246, 31.935450
1090	Новозыбковский городской округ	15720000	Городской округ город Новозыбков	ул. Юбилейная 74	52.555097, 31.935674
1091	Новозыбковский городской округ	15720000	Городской округ город Новозыбков	ул. Юбилейная 91	52.557325, 31.935593
1092	Новозыбковский городской округ	15720000	Городской округ город Новозыбков	ул. Юбилейная 97	52.555321, 31.935629
1093	Новозыбковский городской округ	15720000	Городской округ город Новозыбков	ул. Дыбенко 123	52.558792, 31.933896
1094	Новозыбковский городской округ	15720000	Городской округ город Новозыбков	ул. Дыбенко 105	52.557664, 31.933851
1095	Новозыбковский городской округ	15720000	Городской округ город Новозыбков	ул. Дыбенко 75	52.549944, 31.934210
1096	Новозыбковский городской округ	15720000	Городской округ город Новозыбков	ул. Дыбенко 61	52.554330, 31.933779
1097	Новозыбковский городской округ	15720000	Городской округ город Новозыбков	ул. Дыбенко 45	52.552633, 31.933222
1098	Новозыбковский городской округ	15720000	Городской округ город Новозыбков	ул. Дыбенко 35	52.551663, 31.933402
1099	Новозыбковский городской округ	15720000	Городской округ город Новозыбков	ул. Дыбенко 86	52.550415, 31.933950
1100	Новозыбковский городской округ	15720000	Городской округ город Новозыбков	ул. Дыбенко 23	52.549418, 31.934192
1101	Новозыбковский городской округ	15720000	Городской округ город Новозыбков	ул. Дыбенко 52	52.548810, 31.935261
1102	Новозыбковский городской округ	15720000	Городской округ город Новозыбков	ул. Дыбенко 34	52.547441, 31.937219
1103	Новозыбковский городской округ	15720000	Городской округ город Новозыбков	ул. Дыбенко 30	52.546160, 31.937363
1104	Новозыбковский городской округ	15720000	Городской округ город Новозыбков	ул. Дыбенко 5	52.544270, 31.938396
1105	Новозыбковский городской округ	15720000	Городской округ город Новозыбков	ул. Дыбенко 6	52.543044, 31.938827
1106	Новозыбковский городской округ	15720000	Городской округ город Новозыбков	ул. Наримановская 122	52.556285, 31.930886
1107	Новозыбковский городской округ	15720000	Городской округ город Новозыбков	ул. Наримановская 151	52.554784, 31.930949
1108	Новозыбковский городской округ	15720000	Городской округ город Новозыбков	ул. Наримановская 112	52.553963, 31.931785
1109	Новозыбковский городской округ	15720000	Городской округ город Новозыбков	ул. Наримановская 107	52.551811, 31.931425
1110	Новозыбковский городской округ	15720000	Городской округ город Новозыбков	ул. Наримановская 85	52.550262, 31.931704
1111	Новозыбковский городской округ	15720000	Городской округ город Новозыбков	пер. Луначарского+ ул. Бульварная 7	52.541954, 31.936061
1112	Новозыбковский городской округ	15720000	Городской округ город Новозыбков	ул. Набережная 8	52.539171, 31.934129

№ п/п	Муниципальный район/городской округ	ОКТМО	Наименование административно-территориальной единицы	Адрес	Географические координты
1113	Новозыбковский городской округ	15720000	Городской округ город Новозыбков	ул. Чкалова 6	52.535321, 31.940678
1114	Новозыбковский городской округ	15720000	Городской округ город Новозыбков	ул. Приозерная 1	52.535804, 31.941443
1115	Новозыбковский городской округ	15720000	Городской округ город Новозыбков	ул. Приозерная 7	52.535764, 31.942782
1116	Новозыбковский городской округ	15720000	Городской округ город Новозыбков	ул. Приозерная 14	52.535677, 31.943786
1117	Новозыбковский городской округ	15720000	Городской округ город Новозыбков	ул. Светличная 14	52.553005, 31.930491
1118	Новозыбковский городской округ	15720000	Городской округ город Новозыбков	ул. Бульварная + ул. Синицына	52.542542, 31.934108
1119	Новозыбковский городской округ	15720000	Городской округ город Новозыбков	ул. Синицына 15	52.543433, 31.933716
1120	Новозыбковский городской округ	15720000	Городской округ город Новозыбков	ул. Синицына 27	52.544845, 31.933824
1121	Новозыбковский городской округ	15720000	Городской округ город Новозыбков	пер. Людковский 1	52.545623, 31.932961
1122	Новозыбковский городской округ	15720000	Городской округ город Новозыбков	ул. Синицына 33	52.546319, 31.933806
1123	Новозыбковский городской округ	15720000	Городской округ город Новозыбков	ул. Синицына 57	52.548088, 31.933464
1124	Новозыбковский городской округ	15720000	Городской округ город Новозыбков	ул. Бульварная 23	52.542496, 31.932539
1125	Новозыбковский городской округ	15720000	Городской округ город Новозыбков	ул. Синицына 28	52.541718, 31.933824
1126	Новозыбковский городской округ	15720000	Городской округ город Новозыбков	ул. Рокоссовского + ул. Синицына	52.541155, 31.933225
1127	Новозыбковский городской округ	15720000	Городской округ город Новозыбков	ул. Синицына 10	52.539916, 31.933258
1128	Новозыбковский городской округ	15720000	Городской округ город Новозыбков	ул. Красная 7	52.539604, 31.931731
1129	Новозыбковский городской округ	15720000	Городской округ город Новозыбков	ул. Кооперативная 91	52.556405, 31.915831
1130	Новозыбковский городской округ	15720000	Городской округ город Новозыбков	ул. Кооперативная 77	52.555814, 31.917825
1131	Новозыбковский городской округ	15720000	Городской округ город Новозыбков	ул. Кооперативная 71	52.555343, 31.919370
1132	Новозыбковский городской округ	15720000	Городской округ город Новозыбков	ул. Кооперативная 57	52.554730, 31.921436
1133	Новозыбковский городской округ	15720000	Городской округ город Новозыбков	ул. Кооперативная 33	52.553799, 31.924643
1134	Новозыбковский городской округ	15720000	Городской округ город Новозыбков	ул. Кооперативная 11	52.552988, 31.927571
1135	Новозыбковский городской округ	15720000	Городской округ город Новозыбков	ул. Лихоманова 4	52.552238, 31.929503
1136	Новозыбковский городской округ	15720000	Городской округ город Новозыбков	ул. Брянская 15	52.552561, 31.926565
1137	Новозыбковский городской округ	15720000	Городской округ город Новозыбков	ул. Брянская 29	52.553383, 31.923511
1138	Новозыбковский городской округ	15720000	Городской округ город Новозыбков	ул. Брянская д.26	52.554396, 31.921301

№ п/п	Муниципальный район/городской округ	ОКТМО	Наименование административно-территориальной единицы	Адрес	Географические координты
1139	Новозыбковский городской округ	15720000	Городской округ город Новозыбков	ул. Брянская 49	52.554669, 31.919172
1140	Новозыбковский городской округ	15720000	Городской округ город Новозыбков	ул. Брянская 46	52.555535, 31.917322
1141	Новозыбковский городской округ	15720000	Городской округ город Новозыбков	ул. Брянская 59	52.554680, 31.916639
1142	Новозыбковский городской округ	15720000	Городской округ город Новозыбков	ул. Брянская 53	52.554500, 31.918211
1143	Новозыбковский городской округ	15720000	Городской округ город Новозыбков	ул. Лазурная 19	52.552874, 31.923457
1144	Новозыбковский городской округ	15720000	Городской округ город Новозыбков	ул. Лазурная 2	52.551537, 31.927266
1145	Новозыбковский городской округ	15720000	Городской округ город Новозыбков	ул. Наримановская 99А +проезд Космонавтов	52.551072, 31.930177
1146	Новозыбковский городской округ	15720000	Городской округ город Новозыбков	ул. Светличнного 3	52.551784, 31.929907
1147	Новозыбковский городской округ	15720000	Городской округ город Новозыбков	ул. Светличнного 19	52.553629, 31.930159
1148	Новозыбковский городской округ	15720000	Городской округ город Новозыбков	ул. Светличнного 32	52.554938, 31.930051
1149	Новозыбковский городской округ	15720000	Городской округ город Новозыбков	ул. Светличнного 38	52.554938, 31.930051
1150	Новозыбковский городской округ	15720000	Городской округ город Новозыбков	ул. Наримановская 65	52.548175, 31.931704
1151	Новозыбковский городской округ	15720000	Городской округ город Новозыбков	ул. Наримановская 47	52.546571, 31.930752
1152	Новозыбковский городской округ	15720000	Городской округ город Новозыбков	ул. Наримановская 31	52.544385, 31.931192
1153	Новозыбковский городской округ	15720000	Городской округ город Новозыбков	ул. Наримановская 26	52.543164, 31.931686
1154	Новозыбковский городской округ	15720000	Городской округ город Новозыбков	ул. Наримановская 21	52.543372, 31.931246
1155	Новозыбковский городской округ	15720000	Городской округ город Новозыбков	ул. Красная 6	52.540108, 31.930590
1156	Новозыбковский городской округ	15720000	Городской округ город Новозыбков	ул. Красная 16	52.540343, 31.929117
1157	Новозыбковский городской округ	15720000	Городской округ город Новозыбков	ул. Красная 50	52.541915, 31.919460
1158	Новозыбковский городской округ	15720000	Городской округ город Новозыбков	ул. Красная 62	52.542156, 31.917762
1159	Новозыбковский городской округ	15720000	Городской округ город Новозыбков	ул. Красная 80	52.542731, 31.914276
1160	Новозыбковский городской округ	15720000	Городской округ город Новозыбков	ул. Красная 86	52.542901, 31.913270
1161	Новозыбковский городской округ	15720000	Городской округ город Новозыбков	ул. Красная 94	52.543093, 31.911995
1162	Новозыбковский городской округ	15720000	Городской округ город Новозыбков	ул. Красная 102	52.543389, 31.910315
1163	Новозыбковский городской округ	15720000	Городской округ город Новозыбков	ул. Красная 110	52.543624, 31.908527
1164	Новозыбковский городской округ	15720000	Городской округ город Новозыбков	ул. Красная 114	52.544265, 31.907305

№ п/п	Муниципальный район/городской округ	ОКТМО	Наименование административно-территориальной единицы	Адрес	Географические координты
1165	Новозыбковский городской округ	15720000	Городской округ город Новозыбков	ул. Красная 124	52.544944, 31.905985
1166	Новозыбковский городской округ	15720000	Городской округ город Новозыбков	ул. Красная 126	52.545141, 31.905554
1167	Новозыбковский городской округ	15720000	Городской округ город Новозыбков	ул. Красная 132	52.545667, 31.904467
1168	Новозыбковский городской округ	15720000	Городской округ город Новозыбков	ул. Красная 138	52.547398, 31.902374
1169	Новозыбковский городской округ	15720000	Городской округ город Новозыбков	ул. Красная 142	52.549369, 31.897047
1170	Новозыбковский городской округ	15720000	Городской округ город Новозыбков	пер. Вишневый 1 дорога	52.547211, 31.900101
1171	Новозыбковский городской округ	15720000	Городской округ город Новозыбков	ул. Ох.Волна революции 16	52.545054, 31.900245
1172	Новозыбковский городской округ	15720000	Городской округ город Новозыбков	ул. Ох.Волна революции 31	52.545968, 31.902760
1173	Новозыбковский городской округ	15720000	Городской округ город Новозыбков	ул. Ох.Волна революции 3	52.544210, 31.905043
1174	Новозыбковский городской округ	15720000	Городской округ город Новозыбков	ул. Ох.Волна революции 11	52.544670, 31.902419
1175	Новозыбковский городской округ	15720000	Городской округ город Новозыбков	Ох.Волна революции 23+ пер.Волна революции	52.545563, 31.900550
1176	Новозыбковский городской округ	15720000	Городской округ город Новозыбков	ул. Рокоссовского 142	52.545065, 31.909372
1177	Новозыбковский городской округ	15720000	Городской округ город Новозыбков	ул. Рокоссовского 150	52.545333, 31.908105
1178	Новозыбковский городской округ	15720000	Городской округ город Новозыбков	ул. Рокоссовского 154	52.545437, 31.907431
1179	Новозыбковский городской округ	15720000	Городской округ город Новозыбков	ул. Рокоссовского 56	52.542627, 31.924544
1180	Новозыбковский городской округ	15720000	Городской округ город Новозыбков	ул. Рокоссовского 164	52.545618, 31.906344
1181	Новозыбковский городской округ	15720000	Городской округ город Новозыбков	пер. Светлый 7 (напротив)	52.546751, 31.906497
1182	Новозыбковский городской округ	15720000	Городской округ город Новозыбков	пер. Светлый 12	52.547819, 31.907305
1183	Новозыбковский городской округ	15720000	Городской округ город Новозыбков	пер. Светлый + Советская пл-дь 123	52.548230, 31.907171
1184	Новозыбковский городской округ	15720000	Городской округ город Новозыбков	пер. Спекова 8	52.550103, 31.907108
1185	Новозыбковский городской округ	15720000	Городской округ город Новозыбков	пер. Спекова 20	52.551242, 31.907710
1186	Новозыбковский городской округ	15720000	Городской округ город Новозыбков	пер. Спекова 32	52.552288, 31.908303
1187	Новозыбковский городской округ	15720000	Городской округ город Новозыбков	пер. Спекова 44	52.553410, 31.908869
1188	Новозыбковский городской округ	15720000	Городской округ город Новозыбков	пер. Спекова 52	52.554177, 31.909264
1189	Новозыбковский городской округ	15720000	Городской округ город Новозыбков	пер. Спекова 68	52.555962, 31.910036
1190	Новозыбковский городской округ	15720000	Городской округ город Новозыбков	пер. Светлый 69	52.555376, 31.910791

№ п/п	Муниципальный район/городской округ	ОКТМО	Наименование административно-территориальной единицы	Адрес	Географические координты
1191	Новозыбковский городской округ	15720000	Городской округ город Новозыбков	пер. Светлый 63	52.554264, 31.910171
1192	Новозыбковский городской округ	15720000	Городской округ город Новозыбков	пер. Светлый 57	52.553695, 31.909911
1193	Новозыбковский городской округ	15720000	Городской округ город Новозыбков	пер. Светлый 41	52.552211, 31.909084
1194	Новозыбковский городской округ	15720000	Городской округ город Новозыбков	пер. Светлый 27	52.550962, 31.908177
1195	Новозыбковский городской округ	15720000	Городской округ город Новозыбков	пер. Светлый 13	52.549708, 31.907674
1196	Новозыбковский городской округ	15720000	Городской округ город Новозыбков	ул. Бульварная 139+ переулок Весенний(перекресток)	52.546543, 31.907548
1197	Новозыбковский городской округ	15720000	Городской округ город Новозыбков	пер. Весенний 14	52.547655, 31.908410
1198	Новозыбковский городской округ	15720000	Городской округ город Новозыбков	пер. Весенний 28	52.550004, 31.909408
1199	Новозыбковский городской округ	15720000	Городской округ город Новозыбков	пер. Весенний 40	52.551751, 31.910333
1200	Новозыбковский городской округ	15720000	Городской округ город Новозыбков	пер. Весенний 48	52.552901, 31.910791
1201	Новозыбковский городской округ	15720000	Городской округ город Новозыбков	пер. Весенний 54	52.553695, 31.911132
1202	Новозыбковский городской округ	15720000	Городской округ город Новозыбков	ул. В.Белугиной 63	52.554182, 31.911779
1203	Новозыбковский городской округ	15720000	Городской округ город Новозыбков	ул. В.Белугиной 51	52.552370, 31.911078
1204	Новозыбковский городской округ	15720000	Городской округ город Новозыбков	ул. В. Белугиной 37	52.550997, 31.910472
1205	Новозыбковский городской округ	15720000	Городской округ город Новозыбков	ул. В. Белугиной 23	52.549561, 31.909965
1206	Новозыбковский городской округ	15720000	Городской округ город Новозыбков	ул. Красная 37 (стадион)	52.541053, 31.925388
1207	Новозыбковский городской округ	15720000	Городской округ город Новозыбков	перекресток Советская пл-дь и ул.В.Белугиной	52.548616, 31.909592
1208	Новозыбковский городской округ	15720000	Городской округ город Новозыбков	перекресток ул.Бульварная и ул.В.Белугиной	52.546588, 31.908959
1209	Новозыбковский городской округ	15720000	Городской округ город Новозыбков	пер. Весенний 16	52.547819, 31.908464
1210	Новозыбковский городской округ	15720000	Городской округ город Новозыбков	пер. Школьный, 16	52.549270, 31.911438
1211	Новозыбковский городской округ	15720000	Городской округ город Новозыбков	пер. Школьный, д.30	52.550738, 31.911950
1212	Новозыбковский городской округ	15720000	Городской округ город Новозыбков	пер. Школьный, 38	52.551592, 31.912246
1213	Новозыбковский городской округ	15720000	Городской округ город Новозыбков	пер. Школьный, 42	52.553224, 31.912830
1214	Новозыбковский городской округ	15720000	Городской округ город Новозыбков	пер. Школьный, 52	52.553487, 31.912938
1215	Новозыбковский городской округ	15720000	Городской округ город Новозыбков	пер. Школьный, 56	52.553487, 31.912938

№ п/п	Муниципальный район/городской округ	ОКТМО	Наименование административно-территориальной единицы	Адрес	Географические координты
1216	Новозыбковский городской округ	15720000	Городской округ город Новозыбков	пер. Бульварный 75	52.552983, 31.913324
1217	Новозыбковский городской округ	15720000	Городской округ город Новозыбков	пер. Бульварный 65	52.551674, 31.912893
1218	Новозыбковский городской округ	15720000	Городской округ город Новозыбков	пер. Бульварный 43	52.549396, 31.912111
1219	Новозыбковский городской округ	15720000	Городской округ город Новозыбков	пер. Бульварный 51	52.550234, 31.912372
1220	Новозыбковский городской округ	15720000	Городской округ город Новозыбков	ул. Рокоссовского 31	52.542967, 31.915956
1221	Новозыбковский городской округ	15720000	Городской округ город Новозыбков	ул. Рокоссовского 37	52.541647, 31.928596
1222	Новозыбковский городской округ	15720000	Городской округ город Новозыбков	ул. Рокоссовского 44	52.542266, 31.926610
1223	Новозыбковский городской округ	15720000	Городской округ город Новозыбков	ул. Рокоссовского 58	52.542699, 31.924104
1224	Новозыбковский городской округ	15720000	Городской округ город Новозыбков	ул. Рокоссовского 72	52.543033, 31.922227
1225	Новозыбковский городской округ	15720000	Городской округ город Новозыбков	ул. Рокоссовского 96	52.543739, 31.917744
1226	Новозыбковский городской округ	15720000	Городской округ город Новозыбков	ул. Рокоссовского 112	52.544183, 31.915013
1227	Новозыбковский городской округ	15720000	Городской округ город Новозыбков	пер. Буденного 26	52.545185, 31.913306
1228	Новозыбковский городской округ	15720000	Городской округ город Новозыбков	пер. Буденного 16	52.545004, 31.914465
1229	Новозыбковский городской округ	15720000	Городской округ город Новозыбков	пер. Рокоссовского	52.543274, 31.914905
1230	Новозыбковский городской округ	15720000	Городской округ город Новозыбков	ул. Рокоссовского 130	52.544648, 31.912210
1231	Новозыбковский городской округ	15720000	Городской округ город Новозыбков	ул. Рокоссовского 136	52.544867, 31.911034
1232	Новозыбковский городской округ	15720000	Городской округ город Новозыбков	перекресток пер. Бульварный и пер. Суворова	52.545486, 31.907099
1233	Новозыбковский городской округ	15720000	Городской округ город Новозыбков	пер. Школьный 9	52.547545, 31.910243
1234	Новозыбковский городской округ	15720000	Городской округ город Новозыбков	пер. Школьный 1	52.546839, 31.909920
1235	Новозыбковский городской округ	15720000	Городской округ город Новозыбков	ул. Суворова 10	52.548005, 31.916190
1236	Новозыбковский городской округ	15720000	Городской округ город Новозыбков	ул. Суворова 16	52.548630, 31.916235
1237	Новозыбковский городской округ	15720000	Городской округ город Новозыбков	ул. Суворова 22	52.549216, 31.916307
1238	Новозыбковский городской округ	15720000	Городской округ город Новозыбков	ул. Суворова 40	52.551099, 31.916405
1239	Новозыбковский городской округ	15720000	Городской округ город Новозыбков	пер. Грузовой, д.9	52.552605, 31.914178
1240	Новозыбковский городской округ	15720000	Городской округ город Новозыбков	пер. Грузовой, д.1	52.551789, 31.913980
1241	Новозыбковский городской округ	15720000	Городской округ город Новозыбков	пер. Янтарный	52.550897, 31.914654

№ п/п	Муниципальный район/городской округ	ОКТМО	Наименование административно-территориальной единицы	Адрес	Географические координты
1242	Новозыбковский городской округ	15720000	Городской округ город Новозыбков	ул. Красногвардейская 83	52.550448, 31.917492
1243	Новозыбковский городской округ	15720000	Городской округ город Новозыбков	ул. Красногвардейская 65	52.548520, 31.917519
1244	Новозыбковский городской округ	15720000	Городской округ город Новозыбков	пер. Красногвардейский 7	52.549369, 31.916864
1245	Новозыбковский городской округ	15720000	Городской округ город Новозыбков	пер. Красногвардейский 16	52.550984, 31.917034
1246	Новозыбковский городской округ	15720000	Городской округ город Новозыбков	Советская пл-дь 76	52.548356, 31.911761
1247	Новозыбковский городской округ	15720000	Городской округ город Новозыбков	Красная пл-дь 6	52.538985, 31.925083
1248	Новозыбковский городской округ	15720000	Городской округ город Новозыбков	ул. Южная 8	52.519503, 31.932584
1249	Новозыбковский городской округ	15720000	Городской округ город Новозыбков	ул. Южная 16	52.519564, 31.931398
1250	Новозыбковский городской округ	15720000	Городской округ город Новозыбков	ул. Чапаева 85	52.518648, 31.930446
1251	Новозыбковский городской округ	15720000	Городской округ город Новозыбков	ул. Южная 26	52.519662, 31.929359
1252	Новозыбковский городской округ	15720000	Городской округ город Новозыбков	ул. Южная 36	52.520029, 31.927015
1253	Новозыбковский городской округ	15720000	Городской округ город Новозыбков	ул. Южная 40	52.520035, 31.926332
1254	Новозыбковский городской округ	15720000	Городской округ город Новозыбков	ул. Южная 43	52.519876, 31.925002
1255	Новозыбковский городской округ	15720000	Городской округ город Новозыбков	ул. Южная 58	52.520495, 31.921481
1256	Новозыбковский городской округ	15720000	Городской округ город Новозыбков	ул. Южная 68	52.520643, 31.919370
1257	Новозыбковский городской округ	15720000	Городской округ город Новозыбков	ул. Южная 78	52.520764, 31.917879
1258	Новозыбковский городской округ	15720000	Городской округ город Новозыбков	ул. Южная 84	52.520851, 31.916971
1259	Новозыбковский городской округ	15720000	Городской округ город Новозыбков	ул. Южная 90	52.520917, 31.916082
1260	Новозыбковский городской округ	15720000	Городской округ город Новозыбков	ул.307 Дивизии 65	52.527607, 31.933509
1261	Новозыбковский городской округ	15720000	Городской округ город Новозыбков	пер. Сельский 57	52.522517, 31.918633
1262	Новозыбковский городской округ	15720000	Городской округ город Новозыбков	пер. Сельский 49	52.522424, 31.919900
1263	Новозыбковский городской округ	15720000	Городской округ город Новозыбков	пер. Сельский 39	52.522281, 31.921948
1264	Новозыбковский городской округ	15720000	Городской округ город Новозыбков	пер. Сельский 30	52.522342, 31.923843
1265	Новозыбковский городской округ	15720000	Городской округ город Новозыбков	пер. Сельский 18	52.522199, 31.925505
1266	Новозыбковский городской округ	15720000	Городской округ город Новозыбков	пер. Сельский 3	52.521832, 31.927598
1267	Новозыбковский городской округ	15720000	Городской округ город Новозыбков	пер. Сельский + ул. Ново-Цветная	52.522002, 31.928384

№ п/п	Муниципальный район/городской округ	ОКТМО	Наименование административно-территориальной единицы	Адрес	Географические координты
1268	Новозыбковский городской округ	15720000	Городской округ город Новозыбков	пер.Молодежный+ул.Ново-Цветная	52.521332, 31.928426
1269	Новозыбковский городской округ	15720000	Городской округ город Новозыбков	пер. Молодежный 11	52.521246, 31.926556
1270	Новозыбковский городской округ	15720000	Городской округ город Новозыбков	пер. Молодежный 20	52.521569, 31.924975
1271	Новозыбковский городской округ	15720000	Городской округ город Новозыбков	пер. Молодежный 34	52.521728, 31.922909
1272	Новозыбковский городской округ	15720000	Городской округ город Новозыбков	пер. Молодежный 42	52.521827, 31.921643
1273	Новозыбковский городской округ	15720000	Городской округ город Новозыбков	пер. Молодежный 52	52.521953, 31.919837
1274	Новозыбковский городской округ	15720000	Городской округ город Новозыбков	пер. Молодежный 60	52.522029, 31.918651
1275	Новозыбковский городской округ	15720000	Городской округ город Новозыбков	пер. Молодежный 71	52.521903, 31.917394
1276	Новозыбковский городской округ	15720000	Городской округ город Новозыбков	ул. Ново Полевая 101	52.521262, 31.916190
1277	Новозыбковский городской округ	15720000	Городской округ город Новозыбков	ул. Ново Полевая 87	52.521114, 31.918247
1278	Новозыбковский городской округ	15720000	Городской округ город Новозыбков	ул. Ново Полевая 77	52.520955, 31.919918
1279	Новозыбковский городской округ	15720000	Городской округ город Новозыбков	ул. Ново Полевая 75	52.520933, 31.920313
1280	Новозыбковский городской округ	15720000	Городской округ город Новозыбков	ул. Ново Полевая 67	52.520829, 31.921481
1281	Новозыбковский городской округ	15720000	Городской округ город Новозыбков	ул. Ново Полевая 51	52.520605, 31.924508
1282	Новозыбковский городской округ	15720000	Городской округ город Новозыбков	ул. Ново Полевая 64	52.520999, 31.923197
1283	Новозыбковский городской округ	15720000	Городской округ город Новозыбков	ул. Ново Полевая 45	52.520446, 31.926251
1284	Новозыбковский городской округ	15720000	Городской округ город Новозыбков	ул. Ново Полевая 37	52.520353, 31.927482
1285	Новозыбковский городской округ	15720000	Городской округ город Новозыбков	ул. Ново Полевая 17	52.520079, 31.931183
1286	Новозыбковский городской округ	15720000	Городской округ город Новозыбков	ул.Ново-Цветная +ул.Ново-Полевая	52.520507, 31.928522
1287	Новозыбковский городской округ	15720000	Городской округ город Новозыбков	пер. Трудовой 11	52.521175, 31.929736
1288	Новозыбковский городской округ	15720000	Городской округ город Новозыбков	пер. Трудовой 1	52.521931, 31.929512
1289	Новозыбковский городской округ	15720000	Городской округ город Новозыбков	ул. Чапаева 75	52.521679, 31.931057
1290	Новозыбковский городской округ	15720000	Городской округ город Новозыбков	ул. Чапаева 90	52.520462, 31.929763
1291	Новозыбковский городской округ	15720000	Городской округ город Новозыбков	пер. Дружный 5	52.521618, 31.932081
1292	Новозыбковский городской округ	15720000	Городской округ город Новозыбков	пер. Дружный 11	52.521158, 31.93195
1293	Новозыбковский городской округ	15720000	Городской округ город Новозыбков	пер. Зеленый 4	52.521712, 31.932925

№ п/п	Муниципальный район/городской округ	ОКТМО	Наименование административно-территориальной единицы	Адрес	Географические координты
1294	Новозыбковский городской округ	15720000	Городской округ город Новозыбков	пер. Зеленый 12	52.521076, 31.932773
1295	Новозыбковский городской округ	15720000	Городской округ город Новозыбков	ул. Ново Полевая 20	52.520292, 31.933069
1296	Новозыбковский городской округ	15720000	Городской округ город Новозыбков	ул. Ново Полевая 16	52.520161, 31.934704
1297	Новозыбковский городской округ	15720000	Городской округ город Новозыбков	ул. Ново Полевая 2	52.519958, 31.937264
1298	Новозыбковский городской округ	15720000	Городской округ город Новозыбков	ул. Ново Полевая 8	52.520068, 31.935998
1299	Новозыбковский городской округ	15720000	Городской округ город Новозыбков	пер. Тихий 9	52.520840, 31.935144
1300	Новозыбковский городской округ	15720000	Городской округ город Новозыбков	пер. Дальний 16	52.521279, 31.936007
1301	Новозыбковский городской округ	15720000	Городской округ город Новозыбков	пер. Дальний 5	52.521344, 31.937606
1302	Новозыбковский городской округ	15720000	Городской округ город Новозыбков	пер. Тихий 21	52.520550, 31.936519
1303	Новозыбковский городской округ	15720000	Городской округ город Новозыбков	пер. Тихий 11	52.520824, 31.935513
1304	Новозыбковский городской округ	15720000	Городской округ город Новозыбков	пер. Тихий 2	52.521914, 31.935010
1305	Новозыбковский городской округ	15720000	Городской округ город Новозыбков	ул. Бульварная 124	52.545656, 31.915229
1306	Новозыбковский городской округ	15720000	Городской округ город Новозыбков	ул. Бульварная 132	52.545963, 31.913387
1307	Новозыбковский городской округ	15720000	Городской округ город Новозыбков	ул. Бульварная 160	52.546669, 31.908725
1308	Новозыбковский городской округ	15720000	Городской округ город Новозыбков	ул. Бульварная 146	52.546269, 31.911366
1309	Новозыбковский городской округ	15720000	Городской округ город Новозыбков	ул. Бульварная 101	52.544939, 31.917852
1310	Новозыбковский городской округ	15720000	Городской округ город Новозыбков	ул. Бульварная 94	52.544824, 31.920520
1311	Новозыбковский городской округ	15720000	Городской округ город Новозыбков	ул. Бульварная 72	52.544605, 31.923313
1312	Новозыбковский городской округ	15720000	Городской округ город Новозыбков	ул. Бульварная 63	52.543690, 31.925335
1313	Новозыбковский городской округ	15720000	Городской округ город Новозыбков	ул. Бульварная 51	52.543405, 31.927230
1314	Новозыбковский городской округ	15720000	Городской округ город Новозыбков	ул. Бульварная 41	52.543164, 31.928578
1315	Новозыбковский городской округ	15720000	Городской округ город Новозыбков	ул. Бульварная 33	52.542918, 31.929871
1316	Новозыбковский городской округ	15720000	Городской округ город Новозыбков	ул. Бульварная 26	52.543213, 31.930320
1317	Новозыбковский городской округ	15720000	Городской округ город Новозыбков	Советская пл-дь 14	52.545952, 31.928919
1318	Новозыбковский городской округ	15720000	Городской округ город Новозыбков	Советская пл-дь 72	52.547408, 31.918876
1319	Новозыбковский городской округ	15720000	Городской округ город Новозыбков	Советская пл-дь 77	52.547250, 31.915256

№ п/п	Муниципальный район/городской округ	ОКТМО	Наименование административно-территориальной единицы	Адрес	Географические координты
1320	Новозыбковский городской округ	15720000	Городской округ город Новозыбков	Советская пл-дь 76	52.548356, 31.911761
1321	Новозыбковский городской округ	15720000	Городской округ город Новозыбков	пер. Советский 2	52.545273, 31.927095
1322	Новозыбковский городской округ	15720000	Городской округ город Новозыбков	ул. Нахимова 4	52.543684, 31.924957
1323	Новозыбковский городской округ	15720000	Городской округ город Новозыбков	ул. К. Маркса 3	52.536156, 31.931689
1324	Новозыбковский городской округ	15720000	Городской округ город Новозыбков	ул. Коммунистическая 38	52.534108, 31.929075
1325	Новозыбковский городской округ	15720000	Городской округ город Новозыбков	ул. Коммунистическая 41	52.533442, 31.927993
1326	Новозыбковский городской округ	15720000	Городской округ город Новозыбков	ул. Коммунистическая 52	52.533409, 31.927239
1327	Новозыбковский городской округ	15720000	Городской округ город Новозыбков	ул. Коммунистическая 59	52.532467, 31.925326
1328	Новозыбковский городской округ	15720000	Городской округ город Новозыбков	ул. Коммунистическая 67	52.531294, 31.922945
1329	Новозыбковский городской округ	15720000	Городской округ город Новозыбков	ул. Коммунистическая 92	52.530467, 31.921068
1330	Новозыбковский городской округ	15720000	Городской округ город Новозыбков	ул. Коммунистическая 103	52.528747, 31.919082
1331	Новозыбковский городской округ	15720000	Городской округ город Новозыбков	ул. Коммунистическая 112	52.528265, 31.915615
1332	Новозыбковский городской округ	15720000	Городской округ город Новозыбков	ул. Коммунистическая 128	52.527339, 31.912659
1333	Новозыбковский городской округ	15720000	Городской округ город Новозыбков	ул. Коммунистическая 147	52.526029, 31.910629
1334	Новозыбковский городской округ	15720000	Городской округ город Новозыбков	ул. Первомайская 14	52.535019, 31.928775
1335	Новозыбковский городской округ	15720000	Городской округ город Новозыбков	ул. Советская 14	52.535841, 31.926898
1336	Новозыбковский городской округ	15720000	Городской округ город Новозыбков	ул. Советская 20	52.534997, 31.925353
1337	Новозыбковский городской округ	15720000	Городской округ город Новозыбков	ул. Советская 32	52.534072, 31.923439
1338	Новозыбковский городской округ	15720000	Городской округ город Новозыбков	ул. Советская 40	52.533458, 31.922182
1339	Новозыбковский городской округ	15720000	Городской округ город Новозыбков	ул. Советская 54 + пер. Куйбышева	52.532324, 31.919873
1340	Новозыбковский городской округ	15720000	Городской округ город Новозыбков	ул. Советская 75 + Лермонтова	52.531327, 31.918534
1341	Новозыбковский городской округ	15720000	Городской округ город Новозыбков	ул. Советская 60	52.531941, 31.919020
1342	Новозыбковский городской округ	15720000	Городской округ город Новозыбков	ул. Лермонтова 74	52.532324, 31.916891
1343	Новозыбковский городской округ	15720000	Городской округ город Новозыбков	ул. Лермонтова 78	52.533951, 31.914878
1344	Новозыбковский городской округ	15720000	Городской округ город Новозыбков	ул. Красногвардейская 10	52.535381, 31.913989
1345	Новозыбковский городской округ	15720000	Городской округ город Новозыбков	пер. Некрасова 37	52.534926, 31.915175

№ п/п	Муниципальный район/городской округ	ОКТМО	Наименование административно-территориальной единицы	Адрес	Географические координты
1346	Новозыбковский городской округ	15720000	Городской округ город Новозыбков	пер. Некрасова 21	52.534800, 31.917430
1347	Новозыбковский городской округ	15720000	Городской округ город Новозыбков	пер. Некрасова 2	52.534444, 31.919397
1348	Новозыбковский городской округ	15720000	Городской округ город Новозыбков	ул. Набережная 108	52.532883, 31.917340
1349	Новозыбковский городской округ	15720000	Городской округ город Новозыбков	ул. Набережная 96	52.533792, 31.919307
1350	Новозыбковский городской округ	15720000	Городской округ город Новозыбков	ул. Набережная + ул. Лермонтова 79	52.532094, 31.916450
1351	Новозыбковский городской округ	15720000	Городской округ город Новозыбков	ул. Некрасова 97	52.536871, 31.907934
1352	Новозыбковский городской округ	15720000	Городской округ город Новозыбков	пер. Урицкого 16	52.538306, 31.907359
1353	Новозыбковский городской округ	15720000	Городской округ город Новозыбков	пер. Урицкого 2	52.538005, 31.909417
1354	Новозыбковский городской округ	15720000	Городской округ город Новозыбков	ул. Некрасова 81	52.536509, 31.910342
1355	Новозыбковский городской округ	15720000	Городской округ город Новозыбков	ул. Красногвардейская 22	52.537534, 31.914833
1356	Новозыбковский городской округ	15720000	Городской округ город Новозыбков	ул. Урицкого 56	52.538514, 31.913225
1357	Новозыбковский городской округ	15720000	Городской округ город Новозыбков	пер. Гагарина 16	52.539347, 31.911941
1358	Новозыбковский городской округ	15720000	Городской округ город Новозыбков	ул. Урицкого 78	52.539144, 31.908833
1359	Новозыбковский городской округ	15720000	Городской округ город Новозыбков	ул. Урицкого 92	52.539620, 31.906057
1360	Новозыбковский городской округ	15720000	Городской округ город Новозыбков	ул. Урицкого 96	52.539785, 31.904952
1361	Новозыбковский городской округ	15720000	Городской округ город Новозыбков	ул. Урицкого 100	52.539955, 31.903766
1362	Новозыбковский городской округ	15720000	Городской округ город Новозыбков	ул. Урицкого 104	52.540141, 31.902562
1363	Новозыбковский городской округ	15720000	Городской округ город Новозыбков	ул. Урицкого 106	52.540234, 31.902014
1364	Новозыбковский городской округ	15720000	Городской округ город Новозыбков	ул. Урицкого 79 (напротив)	52.539987, 31.900883
1365	Новозыбковский городской округ	15720000	Городской округ город Новозыбков	Ох. Волна Революции 39	52.544692, 31.905257
1366	Новозыбковский городской округ	15720000	Городской округ город Новозыбков	Ох. Волна Революции 53	52.543542, 31.897361
1367	Новозыбковский городской округ	15720000	Городской округ город Новозыбков	Ох. Волна Революции 11	52.544670, 31.902419
1368	Новозыбковский городской округ	15720000	Городской округ город Новозыбков	ул. Гагарина 115	52.540864, 31.904575
1369	Новозыбковский городской округ	15720000	Городской округ город Новозыбков	ул. Гагарина 105	52.540546, 31.907413
1370	Новозыбковский городской округ	15720000	Городской округ город Новозыбков	ул. Гагарина 93	52.540283, 31.909677
1371	Новозыбковский городской округ	15720000	Городской округ город Новозыбков	ул. Гагарина 69	52.539730, 31.913405

№ п/п	Муниципальный район/городской округ	ОКТМО	Наименование административно-территориальной единицы	Адрес	Географические координты
1372	Новозыбковский городской округ	15720000	Городской округ город Новозыбков	ул. Гагарина + ул. Красногвардейская 28	52.539390, 31.915660
1373	Новозыбковский городской округ	15720000	Городской округ город Новозыбков	ул. Красногвардейская 38+ пер. Лермонтова	52.540875, 31.916208
1374	Новозыбковский городской округ	15720000	Городской округ город Новозыбков	ул. Красногвардейская 44+ пер. Богуна	52.541565, 31.916495
1375	Новозыбковский городской округ	15720000	Городской округ город Новозыбков	пер. Лермонтова 14	52.540442, 31.918481
1376	Новозыбковский городской округ	15720000	Городской округ город Новозыбков	ул. Гагарина 39	52.538887, 31.918867
1377	Новозыбковский городской округ	15720000	Городской округ город Новозыбков	ул. Гагарина 1	52.537961, 31.925398
1378	Новозыбковский городской округ	15720000	Городской округ город Новозыбков	ул. Гагарина 17	52.538465, 31.921723
1379	Новозыбковский городской округ	15720000	Городской округ город Новозыбков	ул. Набережная 16	52.539155, 31.930401
1380	Новозыбковский городской округ	15720000	Городской округ город Новозыбков	ул. Набережная 34	52.538963, 31.929305
1381	Новозыбковский городской округ	15720000	Городской округ город Новозыбков	ул. Первомайская 2	52.536739, 31.924553
1382	Новозыбковский городской округ	15720000	Городской округ город Новозыбков	ул. Набережная 82	52.535441, 31.923008
1383	Новозыбковский городской округ	15720000	Городской округ город Новозыбков	ул. Воровского 55а	52.534932, 31.920771
1384	Новозыбковский городской округ	15720000	Городской округ город Новозыбков	ул. Урицкого + Воровского	52.536923, 31.922078
1385	Новозыбковский городской округ	15720000	Городской округ город Новозыбков	ул. Урицкого 28	52.537698, 31.918382
1386	Новозыбковский городской округ	15720000	Городской округ город Новозыбков	ул. Урицкого 38	52.538153, 31.916837
1387	Новозыбковский городской округ	15720000	Городской округ город Новозыбков	ул. Некрасова 69	52.535857, 31.915031
1388	Новозыбковский городской округ	15720000	Городской округ город Новозыбков	ул. Некрасова 47 (возле колодца)	52.535408, 31.917771
1389	Новозыбковский городской округ	15720000	Городской округ город Новозыбков	ул. Некрасова 57	52.535551, 31.916855
1390	Новозыбковский городской округ	15720000	Городской округ город Новозыбков	ул. Некрасова + ул. Воровского	52.535009, 31.920968
1391	Новозыбковский городской округ	15720000	Городской округ город Новозыбков	пер. Куйбышева 27	52.532127, 31.921867
1392	Новозыбковский городской округ	15720000	Городской округ город Новозыбков	пер. Куйбышева 11	52.531480, 31.920628
1393	Новозыбковский городской округ	15720000	Городской округ город Новозыбков	ул. Куйбышева + ул. Лермонтова	52.530606, 31.918919
1394	Новозыбковский городской округ	15720000	Городской округ город Новозыбков	ул. Некрасова 22	52.533425, 31.926053
1395	Новозыбковский городской округ	15720000	Городской округ город Новозыбков	ул. Некрасова 23	52.532291, 31.926826
1396	Новозыбковский городской округ	15720000	Городской округ город Новозыбков	ул. Некрасова 9	52.531415, 31.927967
1397	Новозыбковский городской округ	15720000	Городской округ город Новозыбков	ул. Некрасова 1	52.530746, 31.928515

№ п/п	Муниципальный район/городской округ	ОКТМО	Наименование административно-территориальной единицы	Адрес	Географические координты
1398	Новозыбковский городской округ	15720000	Городской округ город Новозыбков	ул. Кубановская, 112	52.526731, 31.921041
1399	Новозыбковский городской округ	15720000	Городской округ город Новозыбков	пер. Гастело 16	52.527010, 31.919990
1400	Новозыбковский городской округ	15720000	Городской округ город Новозыбков	пер. Кубановский, 11	52.527627, 31.920893
1401	Новозыбковский городской округ	15720000	Городской округ город Новозыбков	пер. Кубановский, 12	52.528297, 31.919945
1402	Новозыбковский городской округ	15720000	Городской округ город Новозыбков	пер. Гастело 5	52.527969, 31.919505
1403	Новозыбковский городской округ	15720000	Городской округ город Новозыбков	ул. Пролетарская 64+ул.Кубановская	52.525279, 31.917879
1404	Новозыбковский городской округ	15720000	Городской округ город Новозыбков	ул. Пролетарская 39	52.526352, 31.918346
1405	Новозыбковский городской округ	15720000	Городской округ город Новозыбков	ул. Пролетарская 29	52.527432, 31.918211
1406	Новозыбковский городской округ	15720000	Городской округ город Новозыбков	ул. Советская д. 107	52.527569, 31.910602
1407	Новозыбковский городской округ	15720000	Городской округ город Новозыбков	ул. Советская 99	52.527985, 31.911644
1408	Новозыбковский городской округ	15720000	Городской округ город Новозыбков	ул. Советская 91	52.528829, 31.913684
1409	Новозыбковский городской округ	15720000	Городской округ город Новозыбков	ул. Советская 81	52.529508, 31.914878
1410	Новозыбковский городской округ	15720000	Городской округ город Новозыбков	ул. Пролетарская 28+ ул.Герцена	52.530489, 31.914151
1411	Новозыбковский городской округ	15720000	Городской округ город Новозыбков	ул. Герцена 23	52.529963, 31.913064
1412	Новозыбковский городской округ	15720000	Городской округ город Новозыбков	ул. Герцена 15	52.529400, 31.912159
1413	Новозыбковский городской округ	15720000	Городской округ город Новозыбков	ул. Герцена 5	52.528733, 31.910598
1414	Новозыбковский городской округ	15720000	Городской округ город Новозыбков	ул. Герцена 1	52.528212, 31.909348
1415	Новозыбковский городской округ	15720000	Городской округ город Новозыбков	ул. Чехова 35	52.528719, 31.909363
1416	Новозыбковский городской округ	15720000	Городской округ город Новозыбков	ул. Чехова 29	52.529108, 31.910126
1417	Новозыбковский городской округ	15720000	Городской округ город Новозыбков	ул. Чехова 21	52.529736, 31.911113
1418	Новозыбковский городской округ	15720000	Городской округ город Новозыбков	ул. Чехова 11	52.530348, 31.912315
1419	Новозыбковский городской округ	15720000	Городской округ город Новозыбков	пер. Пролетарский +пер.Чехова 9	52.531524, 31.910396
1420	Новозыбковский городской округ	15720000	Городской округ город Новозыбков	ул. Зои Космодемьянской 6	52.530483, 31.910216
1421	Новозыбковский городской округ	15720000	Городской округ город Новозыбков	ул. Зои Космодемьянской 15	52.530869, 31.909249
1422	Новозыбковский городской округ	15720000	Городской округ город Новозыбков	ул. Зои Космодемьянской 21	52.531223, 31.908581
1423	Новозыбковский городской округ	15720000	Городской округ город Новозыбков	пер. Партизанский 25	52.530993, 31.907332

№ п/п	Муниципальный район/городской округ	ОКТМО	Наименование административно-территориальной единицы	Адрес	Географические координты
1424	Новозыбковский городской округ	15720000	Городской округ город Новозыбков	пер. Партизанский 19	52.530264, 31.908294
1425	Новозыбковский городской округ	15720000	Городской округ город Новозыбков	пер. Партизанский 9	52.529859, 31.908833
1426	Новозыбковский городской округ	15720000	Городской округ город Новозыбков	пер. Пригородный 5	52.529547, 31.908222
1427	Новозыбковский городской округ	15720000	Городской округ город Новозыбков	пер. Пригородный 12	52.530533, 31.906892
1428	Новозыбковский городской округ	15720000	Городской округ город Новозыбков	ул. Зои Космодемьянской 22	52.532132, 31.908707
1429	Новозыбковский городской округ	15720000	Городской округ город Новозыбков	ул. Зои Космодемьянской 37	52.532768, 31.909327
1430	Новозыбковский городской округ	15720000	Городской округ город Новозыбков	ул. Зои Космодемьянской 47	52.533277, 31.910351
1431	Новозыбковский городской округ	15720000	Городской округ город Новозыбков	ул. Зои Космодемьянской 57	52.533907, 31.911564
1432	Новозыбковский городской округ	15720000	Городской округ город Новозыбков	пер. Щербакова 12	52.532713, 31.913513
1433	Новозыбковский городской округ	15720000	Городской округ город Новозыбков	пер. Щербакова 20	52.533288, 31.912794
1434	Новозыбковский городской округ	15720000	Городской округ город Новозыбков	пер. Курганского 15	52.533338, 31.913405
1435	Новозыбковский городской округ	15720000	Городской округ город Новозыбков	пер. Курганского 2	52.532313, 31.915193
1436	Новозыбковский городской округ	15720000	Городской округ город Новозыбков	ул. Чехова 7	52.530478, 31.912911
1437	Новозыбковский городской округ	15720000	Городской округ город Новозыбков	ул. Пролетарская 18	52.531541, 31.912812
1438	Новозыбковский городской округ	15720000	Городской округ город Новозыбков	ул. Пролетарская 12	52.532242, 31.911878
1439	Новозыбковский городской округ	15720000	Городской округ город Новозыбков	ул. Пролетарская 6	52.532719, 31.911240
1440	Новозыбковский городской округ	15720000	Городской округ город Новозыбков	ул. Пролетарская 34	52.529075, 31.916019
1441	Новозыбковский городской округ	15720000	Городской округ город Новозыбков	ул. Попудренко 28	52.539971, 31.943939
1442	Новозыбковский городской округ	15720000	Городской округ город Новозыбков	ул. Попудренко 36	52.540092, 31.945160
1443	Новозыбковский городской округ	15720000	Городской округ город Новозыбков	ул. Попудренко 46	52.540289, 31.947002
1444	Новозыбковский городской округ	15720000	Городской округ город Новозыбков	ул. Попудренко 52	52.540409, 31.948224
1445	Новозыбковский городской округ	15720000	Городской округ город Новозыбков	ул. Литейная 8	52.541899, 31.947873
1446	Новозыбковский городской округ	15720000	Городской округ город Новозыбков	ул. Литейная 14	52.543066, 31.947604
1447	Новозыбковский городской округ	15720000	Городской округ город Новозыбков	ул. Литейная 26	52.544391, 31.947316
1448	Новозыбковский городской округ	15720000	Городской округ город Новозыбков	ул. Литейная 38	52.545585, 31.947029
1449	Новозыбковский городской округ	15720000	Городской округ город Новозыбков	ул. Попудренко 5	52.540009, 31.941379

№ п/п	Муниципальный район/городской округ	ОКТМО	Наименование административно-территориальной единицы	Адрес	Географические координты
1450	Новозыбковский городской округ	15720000	Городской округ город Новозыбков	пер. Пионерский 2	52.540836, 31.937092
1451	Новозыбковский городской округ	15720000	Городской округ город Новозыбков	пер. Пионерский 16	52.540787, 31.937752
1452	Новозыбковский городской округ	15720000	Городской округ город Новозыбков	ул. Интернациональная 30	52.541696, 31.941504
1453	Новозыбковский городской округ	15720000	Городской округ город Новозыбков	пер. Калинина, 9	52.541428, 31.942466
1454	Новозыбковский городской округ	15720000	Городской округ город Новозыбков	пер. Калинина, 5	52.540968, 31.942618
1455	Новозыбковский городской округ	15720000	Городской округ город Новозыбков	ул. Интернациональная 63	52.546187, 31.946274
1456	Новозыбковский городской округ	15720000	Городской округ город Новозыбков	ул. Интернациональная 55	52.545453, 31.944981
1457	Новозыбковский городской округ	15720000	Городской округ город Новозыбков	ул. Интернациональная 49	52.544818, 31.943813
1458	Новозыбковский городской округ	15720000	Городской округ город Новозыбков	ул. Интернациональная 38А (напротив) +пер. Интернациональный	52.543851, 31.942052
1459	Новозыбковский городской округ	15720000	Городской округ город Новозыбков	ул. Сторожева 1	52.545694, 31.940274
1460	Новозыбковский городской округ	15720000	Городской округ город Новозыбков	пер. Баумана 38	52.546757, 31.945987
1461	Новозыбковский городской округ	15720000	Городской округ город Новозыбков	пер. Баумана 32	52.546395, 31.945331
1462	Новозыбковский городской округ	15720000	Городской округ город Новозыбков	пер. Баумана 9	52.545185, 31.942645
1463	Новозыбковский городской округ	15720000	Городской округ город Новозыбков	пер. Баумана 7	52.545497, 31.942286
1464	Новозыбковский городской округ	15720000	Городской округ город Новозыбков	ул. Интернациональная 78	52.548312, 31.949715
1465	Новозыбковский городской округ	15720000	Городской округ город Новозыбков	ул. Интернациональная 82А	52.549051, 31.951071
1466	Новозыбковский городской округ	15720000	Городской округ город Новозыбков	ул. Интернациональная 88	52.549424, 31.951808
1467	Новозыбковский городской округ	15720000	Городской округ город Новозыбков	ул. Гоголя 8	52.548482, 31.952676
1468	Новозыбковский городской округ	15720000	Городской округ город Новозыбков	ул. Новая 34	52.544522, 31.946014
1469	Новозыбковский городской округ	15720000	Городской округ город Новозыбков	ул. Новая 22	52.543389, 31.946310
1470	Новозыбковский городской округ	15720000	Городской округ город Новозыбков	ул. Новая 14	52.542671, 31.946454
1471	Новозыбковский городской округ	15720000	Городской округ город Новозыбков	ул. Новая 4	52.541669, 31.946661
1472	Новозыбковский городской округ	15720000	Городской округ город Новозыбков	ул. Новая 1	52.541034, 31.946371
1473	Новозыбковский городской округ	15720000	Городской округ город Новозыбков	ул. Коммунистическая, д 6	52.538808, 31.938293
1474	Новозыбковский городской округ	15720000	Городской округ город Новозыбков	ул. Рошаля 2	52.539774, 31.955222
1475	Новозыбковский городской округ	15720000	Городской округ город Новозыбков	ул. Рошаля 20	52.537332, 31.940683

№ п/п	Муниципальный район/городской округ	ОКТМО	Наименование административно-территориальной единицы	Адрес	Географические координты
1476	Новозыбковский городской округ	15720000	Городской округ город Новозыбков	ул. Рошаля 44	52.539604, 31.951763
1477	Новозыбковский городской округ	15720000	Городской округ город Новозыбков	ул. Рошаля 46	52.539670, 31.952572
1478	Новозыбковский городской округ	15720000	Городской округ город Новозыбков	ул. Рошаля 58	52.539774, 31.955222
1479	Новозыбковский городской округ	15720000	Городской округ город Новозыбков	ул.Рошаля (мотор)	52.540004, 31.961501
1480	Новозыбковский городской округ	15720000	Городской округ город Новозыбков	ул. Мичурина 31	52.530637, 31.955797
1481	Новозыбковский городской округ	15720000	Городской округ город Новозыбков	ул.Крупской 6	52.533184, 31.955958
1482	Новозыбковский городской округ	15720000	Городской округ город Новозыбков	пр-д Пугачева +ул. Крупской 18 (перекр-к)	52.532777, 31.957668
1483	Новозыбковский городской округ	15720000	Городской округ город Новозыбков	пер. Котовского 8	52.532012, 31.955527
1484	Новозыбковский городской округ	15720000	Городской округ город Новозыбков	пр-д Пугачева 6	52.531913, 31.957099
1485	Новозыбковский городской округ	15720000	Городской округ город Новозыбков	ул. Ленина 132	52.533896, 31.961204
1486	Новозыбковский городской округ	15720000	Городской округ город Новозыбков	ул. Заводская 32	52.534313, 31.956659
1487	Новозыбковский городской округ	15720000	Городской округ город Новозыбков	ул. Заводская 25	52.534882, 31.956569
1488	Новозыбковский городской округ	15720000	Городской округ город Новозыбков	ул. Заводская 17	52.535101, 31.954817
1489	Новозыбковский городской округ	15720000	Городской округ город Новозыбков	ул.Заводская 3	52.535304, 31.952733
1490	Новозыбковский городской округ	15720000	Городской округ город Новозыбков	пер. Фабричный 5	52.535326, 31.951089
1491	Новозыбковский городской округ	15720000	Городской округ город Новозыбков	пер.Фабричный + ул. Ленина	52.534286, 31.950135
1492	Новозыбковский городской округ	15720000	Городской округ город Новозыбков	ул.Ленина 96	52.534055, 31.949266
1493	Новозыбковский городской округ	15720000	Городской округ город Новозыбков	ул. Ленина 108	52.534039, 31.951781
1494	Новозыбковский городской округ	15720000	Городской округ город Новозыбков	ул. Ленина 85	52.534302, 31.953488
1495	Новозыбковский городской округ	15720000	Городской округ город Новозыбков	пер. Мичурина 2Б	52.533562, 31.954449
1496	Новозыбковский городской округ	15720000	Городской округ город Новозыбков	ул. Мичурина 17	52.531596, 31.953596
1497	Новозыбковский городской округ	15720000	Городской округ город Новозыбков	ул. Мичурина 30	52.532121, 31.950946
1498	Новозыбковский городской округ	15720000	Городской округ город Новозыбков	ул. Мичурина 1	52.533641, 31.948422
1499	Новозыбковский городской округ	15720000	Городской округ город Новозыбков	ул. Мичурина 7	52.533255, 31.949634
1500	Новозыбковский городской округ	15720000	Городской округ город Новозыбков	ул. Ленина 45А(возле лиртио)	52.534477, 31.943418
1501	Новозыбковский городской округ	15720000	Городской округ город Новозыбков	ул.Ленина 31	52.534537, 31.940552

№ п/п	Муниципальный район/городской округ	ОКТМО	Наименование административно-территориальной единицы	Адрес	Географические координты
1502	Новозыбковский городской округ	15720000	Городской округ город Новозыбков	ул.Садовая 79 (напротив)	52.530611, 31.931087
1503	Новозыбковский городской округ	15720000	Городской округ город Новозыбков	ул. Кубановская 52	52.530418, 31.928614
1504	Новозыбковский городской округ	15720000	Городской округ город Новозыбков	ул. Кубановская 78	52.528648, 31.925047
1505	Новозыбковский городской округ	15720000	Городской округ город Новозыбков	ул. Кубановская 88	52.528139, 31.923897
1506	Новозыбковский городской округ	15720000	Городской округ город Новозыбков	ул. Лермонтова 46	52.528462, 31.921059
1507	Новозыбковский городской округ	15720000	Городской округ город Новозыбков	ул.Лермонтова 9	52.523476, 31.927302
1508	Новозыбковский городской округ	15720000	Городской округ город Новозыбков	ул.Лермонтова 21	52.524276, 31.926359
1509	Новозыбковский городской округ	15720000	Городской округ город Новозыбков	пер. Матросова 21	52.529262, 31.922056
1510	Новозыбковский городской округ	15720000	Городской округ город Новозыбков	пер. Матросова 11	52.528549, 31.922936
1511	Новозыбковский городской округ	15720000	Городской округ город Новозыбков	пер. Матросова 5	52.528988, 31.923817
1512	Новозыбковский городской округ	15720000	Городской округ город Новозыбков	пер. Матросова 41	52.529875, 31.924715
1513	Новозыбковский городской округ	15720000	Городской округ город Новозыбков	пер. Матросова 28	52.529831, 31.923278
1514	Новозыбковский городской округ	15720000	Городской округ город Новозыбков	ул. Лермонтова 32А+ пер. Крылова	52.526922, 31.923637
1515	Новозыбковский городской округ	15720000	Городской округ город Новозыбков	ул. Лермонтова 39	52.757427, 32.228660
1516	Новозыбковский городской округ	15720000	Городской округ город Новозыбков	ул.Лермонтова 31	52.524890, 31.925389
1517	Новозыбковский городской округ	15720000	Городской округ город Новозыбков	пер. Крылова 10	52.527706, 31.925838
1518	Новозыбковский городской округ	15720000	Городской округ город Новозыбков	ул. Воровского 15	52.529722, 31.925919
1519	Новозыбковский городской округ	15720000	Городской округ город Новозыбков	пер. Крылова + ул. Воровского	52.528563, 31.927458
1520	Новозыбковский городской округ	15720000	Городской округ город Новозыбков	ул. 307 Дивизии 86	52.527739, 31.927365
1521	Новозыбковский городской округ	15720000	Городской округ город Новозыбков	ул. 307 Дивизии 88	52.527591, 31.927086
1522	Новозыбковский городской округ	15720000	Городской округ город Новозыбков	ул. 307 Дивизии 102	52.526621, 31.925020
1523	Новозыбковский городской округ	15720000	Городской округ город Новозыбков	пер. Чайковского 7	52.525870, 31.926269
1524	Новозыбковский городской округ	15720000	Городской округ город Новозыбков	ул. Ново-Цветная 11	52.526659, 31.928730
1525	Новозыбковский городской округ	15720000	Городской округ город Новозыбков	ул. Ново-Цветная 13А	52.525920, 31.928685
1526	Новозыбковский городской округ	15720000	Городской округ город Новозыбков	ул. Ново-Цветная 22	52.525174, 31.927949
1527	Новозыбковский городской округ	15720000	Городской округ город Новозыбков	ул. Ново-Цветная 37	52.523186, 31.928658

№ п/п	Муниципальный район/городской округ	ОКТМО	Наименование административно-территориальной единицы	Адрес	Географические координты
1528	Новозыбковский городской округ	15720000	Городской округ город Новозыбков	ул. Чапаева 65	52.523070, 31.931326
1529	Новозыбковский городской округ	15720000	Городской округ город Новозыбков	ул. Чапаева 42	52.525898, 31.931335
1530	Новозыбковский городской округ	15720000	Городской округ город Новозыбков	пер. Комсомольский + ул.Чапаева	52.524330, 31.931491
1531	Новозыбковский городской округ	15720000	Городской округ город Новозыбков	пер. Комсомольский 1	52.524287, 31.932126
1532	Новозыбковский городской округ	15720000	Городской округ город Новозыбков	пер. Комсомольский 14	52.523306, 31.932512
1533	Новозыбковский городской округ	15720000	Городской округ город Новозыбков	пер. Комсомольский 9	52.522955, 31.933114
1534	Новозыбковский городской округ	15720000	Городской округ город Новозыбков	ул. Чапаева 45	52.525273, 31.931776
1535	Новозыбковский городской округ	15720000	Городской округ город Новозыбков	пер.Чапаева 8	52.526457, 31.932719
1536	Новозыбковский городской округ	15720000	Городской округ город Новозыбков	пер. Чапаева 23	52.526413, 31.933563
1537	Новозыбковский городской округ	15720000	Городской округ город Новозыбков	ул. Чапаева 27	52.527333, 31.932153
1538	Новозыбковский городской округ	15720000	Городской округ город Новозыбков	ул. Комсомольская 10	52.532560, 31.935773
1539	Новозыбковский городской округ	15720000	Городской округ город Новозыбков	ул. Комсомольская 37	52.528193, 31.935477
1540	Новозыбковский городской округ	15720000	Городской округ город Новозыбков	ул. Комсомольская 60	52.526610, 31.934713
1541	Новозыбковский городской округ	15720000	Городской округ город Новозыбков	ул. Володарского 76+ ул. Комсомольская	52.524473, 31.938872
1542	Новозыбковский городской округ	15720000	Городской округ город Новозыбков	ул. Комсомольская 92	52.523301, 31.934156
1543	Новозыбковский городской округ	15720000	Городской округ город Новозыбков	ул.Комсомольская 112	52.520835, 31.933707
1544	Новозыбковский городской округ	15720000	Городской округ город Новозыбков	ул.Комсомольская 124	52.517624, 31.933186
1545	Новозыбковский городской округ	15720000	Городской округ город Новозыбков	ул. Полевая 40	52.522523, 31.932674
1546	Новозыбковский городской округ	15720000	Городской округ город Новозыбков	ул. Чапаева 22	52.528686, 31.931892
1547	Новозыбковский городской округ	15720000	Городской округ город Новозыбков	ул. Володарского 57	52.524742, 31.932773
1548	Новозыбковский городской округ	15720000	Городской округ город Новозыбков	ул.Полевая 11	52.521975, 31.936204
1549	Новозыбковский городской округ	15720000	Городской округ город Новозыбков	пер. Володарского 7	52.523958, 31.943732
1550	Новозыбковский городской округ	15720000	Городской округ город Новозыбков	ул. Володарского 35	52.524457, 31.936995
1551	Новозыбковский городской округ	15720000	Городской округ город Новозыбков	ул. Володарского 19	52.524194, 31.940777
1552	Новозыбковский городской округ	15720000	Городской округ город Новозыбков	ул. Ломоносова + ул. Володарского	52.524096, 31.943223
1553	Новозыбковский городской округ	15720000	Городской округ город Новозыбков	ул. Ломоносова 66	52.523147, 31.942924

№ п/п	Муниципальный район/городской округ	ОКТМО	Наименование административно-территориальной единицы	Адрес	Географические координты
1554	Новозыбковский городской округ	15720000	Городской округ город Новозыбков	ул.Полевая 2	52.521849, 31.942618
1555	Новозыбковский городской округ	15720000	Городской округ город Новозыбков	ул.Вокзальная 41	52.520698, 31.941891
1556	Новозыбковский городской округ	15720000	Городской округ город Новозыбков	ул.Станционная4(кательная)	52.522440, 31.945466
1557	Новозыбковский городской округ	15720000	Городской округ город Новозыбков	ул. Ломоносова 54	52.525361, 31.943256
1558	Новозыбковский городской округ	15720000	Городской округ город Новозыбков	ул.Голодеда 20	52.525416, 31.941280
1559	Новозыбковский городской округ	15720000	Городской округ город Новозыбков	ул.Голодеда + ул.Чкалова (перекр)	52.525245, 31.939367
1560	Новозыбковский городской округ	15720000	Городской округ город Новозыбков	ул. Чкалова 77+ ул. Володарского	52.524276, 31.939384
1561	Новозыбковский городской округ	15720000	Городской округ город Новозыбков	ул. Чкалова 100+ул. Полевая(Перекр)	52.522649, 31.938567
1562	Новозыбковский городской округ	15720000	Городской округ город Новозыбков	ул. 307 Дивизии 99	52.527919, 31.928874
1563	Новозыбковский городской округ	15720000	Городской округ город Новозыбков	ул. 307 Дивизии 69	52.527629, 31.932997
1564	Новозыбковский городской округ	15720000	Городской округ город Новозыбков	ул. 307 Дивизии 39	52.527015, 31.938486
1565	Новозыбковский городской округ	15720000	Городской округ город Новозыбков	ул. 307 Дивизии 47	52.527333, 31.937210
1566	Новозыбковский городской округ	15720000	Городской округ город Новозыбков	ул.Ленина 28	52.534137, 31.938836
1567	Новозыбковский городской округ	15720000	Городской округ город Новозыбков	ул.Ленина 40	52.534121, 31.940256
1568	Новозыбковский городской округ	15720000	Городской округ город Новозыбков	ул.Ленина 56	52.534011, 31.942780
1569	Новозыбковский городской округ	15720000	Городской округ город Новозыбков	ул.Хлебная, 4	52.527043, 31.960225
1570	Новозыбковский городской округ	15720000	Городской округ город Новозыбков	ул.Хлебная, 10	52.526325, 31.959174
1571	Новозыбковский городской округ	15720000	Городской округ город Новозыбков	ул.Хлебная, 18	52.525476, 31.957970
1572	Новозыбковский городской округ	15720000	Городской округ город Новозыбков	ул.Хлебная, 20	52.525733, 31.957261
1573	Новозыбковский городской округ	15720000	Городской округ город Новозыбков	ул. Дзержинского 11	52.525920, 31.952671
1574	Новозыбковский городской округ	15720000	Городской округ город Новозыбков	ул. Дзержинского 7	52.524983, 31.951817
1575	Новозыбковский городской округ	15720000	Городской округ город Новозыбков	ул. Дзержинского 1а	52.523811, 31.950209
1576	Новозыбковский городской округ	15720000	Городской округ город Новозыбков	пер. Красина 2в	52.520891, 31.947828
1577	Новозыбковский городской округ	15720000	Городской округ город Новозыбков	пер. Красина 2а	52.521487, 31.948772
1578	Новозыбковский городской округ	15720000	Городской округ город Новозыбков	пер. Красина 14	52.522720, 31.950326
1579	Новозыбковский городской округ	15720000	Городской округ город Новозыбков	ул. Красина 35	52.521708, 31.950993

№ п/п	Муниципальный район/городской округ	ОКТМО	Наименование административно-территориальной единицы	Адрес	Географические координты
1580	Новозыбковский городской округ	15720000	Городской округ город Новозыбков	ул. Железнодорожная 10	52.521136, 31.952266
1581	Новозыбковский городской округ	15720000	Городской округ город Новозыбков	ул. Пушкина 17	52.521284, 31.953811
1582	Новозыбковский городской округ	15720000	Городской округ город Новозыбков	ул. Пушкина 5	52.520468, 31.952643
1583	Новозыбковский городской округ	15720000	Городской округ город Новозыбков	ул. Кирова 8	52.519942, 31.954755
1584	Новозыбковский городской округ	15720000	Городской округ город Новозыбков	ул. Краснофлотская 13	52.519717, 31.956057
1585	Новозыбковский городской округ	15720000	Городской округ город Новозыбков	ул. Краснофлотская 1	52.518816, 31.955001
1586	Новозыбковский городской округ	15720000	Городской округ город Новозыбков	ул. Лесная 1	52.518369, 31.956066
1587	Новозыбковский городской округ	15720000	Городской округ город Новозыбков	ул. Дачная 1	52.517873, 31.956987
1588	Новозыбковский городской округ	15720000	Городской округ город Новозыбков	ул. Рогаткиных 1	52.517338, 31.957849
1589	Новозыбковский городской округ	15720000	Городской округ город Новозыбков	ул. Рогаткиных 16	52.518353, 31.959405
1590	Новозыбковский городской округ	15720000	Городской округ город Новозыбков	ул. Грибоедова 16	52.517562, 31.959624
1591	Новозыбковский городской округ	15720000	Городской округ город Новозыбков	ул. Грибоедова 10	52.517932, 31.960182
1592	Новозыбковский городской округ	15720000	Городской округ город Новозыбков	ул. Больничная 3	52.517037, 31.960153
1593	Новозыбковский городской округ	15720000	Городской округ город Новозыбков	ул. Дачная 17	52.518994, 31.958528
1594	Новозыбковский городской округ	15720000	Городской округ город Новозыбков	ул. Лесная 20	52.519881, 31.957117
1595	Новозыбковский городской округ	15720000	Городской округ город Новозыбков	пр-д Сиреневый 15	52.522314, 31.959821
1596	Новозыбковский городской округ	15720000	Городской округ город Новозыбков	ул. Тютчева, 14	52.521931, 31.958563
1597	Новозыбковский городской округ	15720000	Городской округ город Новозыбков	ул. Тютчева, 1	52.523279, 31.956695
1598	Новозыбковский городской округ	15720000	Городской округ город Новозыбков	пр-д Сосновый 1	52.522547, 31.955643
1599	Новозыбковский городской округ	15720000	Городской округ город Новозыбков	пр-д Сосновый 4	52.522112, 31.956821
1600	Новозыбковский городской округ	15720000	Городской округ город Новозыбков	проезд Сосновый 7	52.521487, 31.957895
1601	Новозыбковский городской округ	15720000	Городской округ город Новозыбков	проезд Березовый	52.521101, 31.956854
1602	Новозыбковский городской округ	15720000	Городской округ город Новозыбков	ул. Красина 30	52.522879, 31.952002
1603	Новозыбковский городской округ	15720000	Городской округ город Новозыбков	ул. Красина 18	52.524155, 31.953461
1604	Новозыбковский городской округ	15720000	Городской округ город Новозыбков	ул. Красина 12	52.524714, 31.954108
1605	Новозыбковский городской округ	15720000	Городской округ город Новозыбков	Территория Санаторий Карховка 5	52.511786, 31.961167

№ п/п	Муниципальный район/городской округ	ОКТМО	Наименование административно-территориальной единицы	Адрес	Географические координты
1606	Новозыбковский городской округ	15720000	Городской округ город Новозыбков	Территория Санаторий Карховка	52.513010, 31.962594
1607	Новозыбковский городской округ	15720000	Городской округ город Новозыбков	ул. Карховская 6	52.512445, 31.971535
1608	Новозыбковский городской округ	15720000	Городской округ город Новозыбков	ул. Карховская 14	52.513211, 31.972387
1609	Новозыбковский городской округ	15720000	Городской округ город Новозыбков	ул. Карховская, 19	52.513727, 31.972811
1610	Новозыбковский городской округ	15720000	Городской округ город Новозыбков	ул. Фрунзе 22	52.513204, 31.974253
1611	Новозыбковский городской округ	15720000	Городской округ город Новозыбков	ул. Фрунзе 12	52.512183, 31.973020
1612	Новозыбковский городской округ	15720000	Городской округ город Новозыбков	ул. Фрунзе 3	52.511677, 31.971778
1613	Новозыбковский городской округ	15720000	Городской округ город Новозыбков	ул.Горького 5	52.509754, 31.971212
1614	Новозыбковский городской округ	15720000	Городской округ город Новозыбков	ул.Горького 10	52.510822, 31.972559
1615	Новозыбковский городской округ	15720000	Городской округ город Новозыбков	ул.Горького 20	52.511420, 31.973718
1616	Новозыбковский городской округ	15720000	Городской округ город Новозыбков	ул.Рос 5	52.512445, 31.975991
1617	Новозыбковский городской округ	15720000	Городской округ город Новозыбков	ул.Рос 3	52.512549, 31.976691
1618	Новозыбковский городской округ	15720000	Городской округ город Новозыбков	улица Островского, 7	52.508805, 31.972900
1619	Новозыбковский городской округ	15720000	Городской округ город Новозыбков	улица Островского, 15	52.508268, 31.973799
1620	Новозыбковский городской округ	15720000	Городской округ город Новозыбков	ул.Островского 27	52.507539, 31.975218
1621	Новозыбковский городской округ	15720000	Городской округ город Новозыбков	улица Островского, 35	52.507018, 31.976233
1622	Новозыбковский городской округ	15720000	Городской округ город Новозыбков	ул. Щорса, 22А	52.506679, 31.976188
1623	Новозыбковский городской округ	15720000	Городской округ город Новозыбков	ул. Щорса, 19	52.506750, 31.974733
1624	Новозыбковский городской округ	15720000	Городской округ город Новозыбков	ул. Щорса, 11	52.507753, 31.972218
1625	Новозыбковский городской округ	15720000	Городской округ город Новозыбков	ул.Маяковского 6	52.507819, 31.965453
1626	Новозыбковский городской округ	15720000	Городской округ город Новозыбков	ул.Маяковского 10	52.507621, 31.964941
1627	Новозыбковский городской округ	15720000	Городской округ город Новозыбков	ул. Маяковского 110	52.505248, 31.963693
1628	Новозыбковский городской округ	15720000	Городской округ город Новозыбков	ул.Маяковского 102	52.503888, 31.962579
1629	Новозыбковский городской округ	15720000	Городской округ город Новозыбков	ул. Маяковского 96	52.503159, 31.962081
1630	Новозыбковский городской округ	15720000	Городской округ город Новозыбков	ул.Маяковского	52.504217, 31.963118
1631	Новозыбковский городской округ	15720000	Городской округ город Новозыбков	ул. Маяковского 84	52.502129, 31.960342

№ п/п	Муниципальный район/городской округ	ОКТМО	Наименование административно-территориальной единицы	Адрес	Географические координты
1632	Новозыбковский городской округ	15720000	Городской округ город Новозыбков	ул. Маяковского 72	52.503598, 31.959417
1633	Новозыбковский городской округ	15720000	Городской округ город Новозыбков	ул. Маяковского 64	52.504661, 31.958932
1634	Новозыбковский городской округ	15720000	Городской округ город Новозыбков	ул.Лесхоз	52.508417, 31.955822
1635	Новозыбковский городской округ	15720000	Городской округ город Новозыбков	ул. Маяковского 46	52.505851, 31.960010
1636	Новозыбковский городской округ	15720000	Городской округ город Новозыбков	ул. Маяковского 36	52.506125, 31.961366
1637	Новозыбковский городской округ	15720000	Городской округ город Новозыбков	ул. Маяковского 28	52.506333, 31.961510
1638	Новозыбковский городской округ	15720000	Городской округ город Новозыбков	ул. Маяковского 20	52.507128, 31.963349
1639	Новозыбковский городской округ	15720000	Городской округ город Новозыбков	ул. Маяковского 8	52.507782, 31.965146
1640	Новозыбковский городской округ	15720000	Городской округ город Новозыбков	ул. Маяковского 1	52.508230, 31.965741
1641	Новозыбковский городской округ	15720000	Городской округ город Новозыбков	ул. Алексеева 4	52.507534, 31.966145
1642	Новозыбковский городской округ	15720000	Городской округ город Новозыбков	ул. Щорса, 5	52.508619, 31.970493
1643	Новозыбковский городской округ	15720000	Городской округ город Новозыбков	ул. Щорса, 2А	52.509233, 31.969729
1644	Новозыбковский городской округ	15720000	Городской округ город Новозыбков	ул.Мичурина 60	52.521717, 31.968436
1645	Новозыбковский городской округ	15720000	Городской округ город Новозыбков	ул.Мичурина 61	52.525821, 31.966127
1646	Новозыбковский городской округ	15720000	Городской округ город Новозыбков	ул.Мичурина 69	52.524753, 31.968517
1647	Новозыбковский городской округ	15720000	Городской округ город Новозыбков	ул.РОС 25	52.511743, 31.981794
1648	Новозыбковский городской округ	15720000	Городской округ город Новозыбков	ул. РОС 19	52.511875, 31.979593
1649	Новозыбковский городской округ	15720000	Городской округ город Новозыбков	пер.Замишевский 43	52.545530, 31.952176
1650	Новозыбковский городской округ	15720000	Городской округ город Новозыбков	ул. Пролетарская 17А	52.530319, 31.915498
1651	Новозыбковский городской округ	15720000	Городской округ город Новозыбков	ул.Интернациональная 70	52.547403, 31.948880
1652	Новозыбковский городской округ	15720000	Городской округ город Новозыбков	пер.Осенний 3	52.541061, 31.944433
1653	Новозыбковский городской округ	15720000	Городской округ город Новозыбков	ул.Новая 11А	52.541630, 31.945398
1654	Новозыбковский городской округ	15720000	Городской округ город Новозыбков	ул.Первомайская 82	52.531393, 31.942232
1655	Новозыбковский городской округ	15720000	Городской округ город Новозыбков	ул.Рошаля 33	52.539462, 31.944792
1656	Новозыбковский городской округ	15720000	Городской округ город Новозыбков	ул.Рошаля 68	52.540031, 31.963333
1657	Новозыбковский городской округ	15720000	Городской округ город Новозыбков	ул.Рокоссовского 96	52.543739, 31.917744

№ п/п	Муниципальный район/городской округ	ОКТМО	Наименование административно-территориальной единицы	Адрес	Географические координты
1658	Новозыбковский городской округ	15720000	Верещакское СП	с. Верещаки, ул. Коммунистическая д.9	52.716888, 31.667865
1659	Новозыбковский городской округ	15720000	Верещакское СП	с. Верещаки, ул. Коммунистическая д.10	52.720646, 31.666487
1660	Новозыбковский городской округ	15720000	Верещакское СП	с. Верещаки, ул. Коммунистическая д.22	52.722815, 31.665848
1661	Новозыбковский городской округ	15720000	Верещакское СП	с. Верещаки, ул. Первомайская д.10	52.724241, 31.663871
1662	Новозыбковский городской округ	15720000	Верещакское СП	с. Верещаки, ул. Первомайская д.17	52.723447, 31.661188
1663	Новозыбковский городской округ	15720000	Верещакское СП	с. Верещаки, ул. Первомайская д.28	52.723134, 31.657948
1664	Новозыбковский городской округ	15720000	Верещакское СП	с. Верещаки, ул. Коммунистическая 40	52.726091, 31.664155
1665	Новозыбковский городской округ	15720000	Верещакское СП	с. Верещаки, ул. Коммунистическая д.10	52.729734, 31.662652
1666	Новозыбковский городской округ	15720000	Верещакское СП	с. Верещаки, ул. Коммунистическая д.97	52.734054, 31.660017
1667	Новозыбковский городской округ	15720000	Верещакское СП	с. Верещаки, ул. Коммунистическая д.58	52.731037, 31.661841
1668	Новозыбковский городской округ	15720000	Верещакское СП	с. Верещаки, ул. Коммунистическая д.60	52.731675, 31.661477
1669	Новозыбковский городской округ	15720000	Верещакское СП	с. Верещаки, ул. Советская д.4	52.732315, 31.659102
1670	Новозыбковский городской округ	15720000	Верещакское СП	с. Верещаки, ул. Советская д.8	52.732003, 31.658179
1671	Новозыбковский городской округ	15720000	Верещакское СП	с. Верещаки, ул. Советская д.18	52.731987, 31.658096
1672	Новозыбковский городской округ	15720000	Верещакское СП	с. Верещаки, ул. Советская д.30	52.730352, 31.654405
1673	Новозыбковский городской округ	15720000	Верещакское СП	с. Верещаки, ул. Молодежная д.5	52.731265, 31.653558
1674	Новозыбковский городской округ	15720000	Верещакское СП	с. Верещаки, ул. Коммунистическая д.46	52.727818, 31.663493
1675	Новозыбковский городской округ	15720000	Верещакское СП	с. Верещаки, ул. Коммунистическая 89	52.732350, 31.661059
1676	Новозыбковский городской округ	15720000	Верещакское СП	с. Верещаки, ул. Коммунистическая д.70	52.734444, 31.659769
1677	Новозыбковский городской округ	15720000	Верещакское СП	с. Верещаки, ул. Коммунистическая 88	52.736476, 31.656945
1678	Новозыбковский городской округ	15720000	Верещакское СП	с. Верещаки, ул. Коммунистическая 110	52.738047, 31.654842
1679	Новозыбковский городской округ	15720000	Верещакское СП	с. Верещаки, ул. Коммунистическая 121	52.738047, 31.654842
1680	Новозыбковский городской округ	15720000	Верещакское СП	с. Верещаки, ул. Коммунистическая д.175	52.738834, 31.653040
1681	Новозыбковский городской округ	15720000	Верещакское СП	с. Верещаки, ул. Коммунистическая д.134	52.739928, 31.650690
1682	Новозыбковский городской округ	15720000	Верещакское СП	с. Верещаки, ул. Коммунистическая д.189	52.740443, 31.650741
1683	Новозыбковский городской округ	15720000	Верещакское СП	с. Верещаки, ул. Коммунистическая д.152	52.741312, 31.648032

№ п/п	Муниципальный район/городской округ	ОКТМО	Наименование административно-территориальной единицы	Адрес	Географические координты
1684	Новозыбковский городской округ	15720000	Верещакское СП	с. Верещаки, ул. Коммунистическая д.164	52.742719, 31.645478
1685	Новозыбковский городской округ	15720000	Верещакское СП	с. Верещаки, ул. Октябрьская д.35	52.736357, 31.655416
1686	Новозыбковский городской округ	15720000	Верещакское СП	с. Верещаки, ул. Октябрьская д.27	52.736175, 31.653796
1687	Новозыбковский городской округ	15720000	Верещакское СП	с. Верещаки, ул. Октябрьская д.13	52.735816, 31.651597
1688	Новозыбковский городской округ	15720000	Верещакское СП	с. Верещаки, ул. Октябрьская д.8	52.734829, 31.646145
1689	Новозыбковский городской округ	15720000	Верещакское СП	с. Верещаки, ул. С. Шендрик д. 17	52.736055, 31.655342
1690	Новозыбковский городской округ	15720000	Верещакское СП	с. Верещаки, ул. С. Шендрик д. 11	52.734564, 31.656243
1691	Новозыбковский городской округ	15720000	Верещакское СП	с. Верещаки, ул. С. Шендрик д. 3	52.732133, 31.657767
1692	Новозыбковский городской округ	15720000	Верещакское СП	с. Верещаки, ул. Ленина д.46	52.732133, 31.657767
1693	Новозыбковский городской округ	15720000	Верещакское СП	с. Верещаки, ул. Ленина д.38	52.733229, 31.663725
1694	Новозыбковский городской округ	15720000	Верещакское СП	с. Верещаки, ул. Ленина д. 23	52.730200, 31.666676
1695	Новозыбковский городской округ	15720000	Верещакское СП	с. Верещаки, ул. Зеленая д.10	52.728062, 31.668810
1696	Новозыбковский городской округ	15720000	Верещакское СП	с. Верещаки, ул. Зеленая д.23	52.725893, 31.670709
1697	Новозыбковский городской округ	15720000	Верещакское СП	с. Верещаки, ул. Ленина д.26	52.727383, 31.666316
1698	Новозыбковский городской округ	15720000	Верещакское СП	с. Верещаки, ул. Ленина 7	52.729328, 31.667211
1699	Новозыбковский городской округ	15720000	Верещакское СП	с. Верещаки, ул. Ленина д.8	52.728455, 31.667114
1700	Новозыбковский городской округ	15720000	Верещакское СП	с. Катичи, ул. Ленина 141	52.665865, 31.768299
1701	Новозыбковский городской округ	15720000	Верещакское СП	с. Катичи, ул. Ленина 100	52.668897, 31.757218
1702	Новозыбковский городской округ	15720000	Верещакское СП	с. Катичи, ул. Ленина 145	52.666302, 31.773376
1703	Новозыбковский городской округ	15720000	Верещакское СП	с. Катичи, ул. Молодежная д.3	52.675170, 31.754673
1704	Новозыбковский городской округ	15720000	Верещакское СП	с. Катичи, ул. Ленина д.138	52.668318, 31.776453
1705	Новозыбковский городской округ	15720000	Верещакское СП	с. Катичи, ул. Ленина д.112	52.667737, 31.775521
1706	Новозыбковский городской округ	15720000	Верещакское СП	с. Катичи, ул. Ленина д.90	52.666224, 31.772009
1707	Новозыбковский городской округ	15720000	Верещакское СП	с. Катичи, ул. Ленина д.54	52.665598, 31.767975
1708	Новозыбковский городской округ	15720000	Верещакское СП	с. Катичи, ул. Ленина д.48	52.666301, 31.762865
1709	Новозыбковский городской округ	15720000	Верещакское СП	с. Катичи, ул. Ленина д.30	52.666301, 31.762865

№ п/п	Муниципальный район/городской округ	ОКТМО	Наименование административно-территориальной единицы	Адрес	Географические координты
1710	Новозыбковский городской округ	15720000	Верещакское СП	с. Катичи, ул. Ленина д.40	52.668651, 31.760293
1711	Новозыбковский городской округ	15720000	Верещакское СП	с. Катичи, ул. Садовая 13	52.666853, 31.771965
1712	Новозыбковский городской округ	15720000	Верещакское СП	с. Катичи, ул. Ленина 10	52.673049, 31.755389
1713	Новозыбковский городской округ	15720000	Верещакское СП	с. Катичи, ул. Ленина 2	52.674640, 31.753801
1714	Новозыбковский городской округ	15720000	Верещакское СП	с. Катичи, ул. Ленина 37	52.671092, 31.757363
1715	Новозыбковский городской округ	15720000	Верещакское СП	с. Катичи, ул. Набережная 18	52.666318, 31.775011
1716	Новозыбковский городской округ	15720000	Верещакское СП	с. Катичи, ул. Набережная 6	52.666923, 31.776784
1717	Новозыбковский городской округ	15720000	Верещакское СП	с. Катичи, ул.Октябрьская 3	52.670550, 31.758544
1718	Новозыбковский городской округ	15720000	Верещакское СП	с. Вихолка, ул. Новая д.5	52.672003, 31.743390
1719	Новозыбковский городской округ	15720000	Верещакское СП	с. Вихолка, ул. Пролетарская д.2	52.674213, 31.745590
1720	Новозыбковский городской округ	15720000	Верещакское СП	с. Вихолка, ул. Пролетарская д. 18	52.674887, 31.744789
1721	Новозыбковский городской округ	15720000	Верещакское СП	с. Вихолка, ул. Пролетарская д. 40	52.675538, 31.744062
1722	Новозыбковский городской округ	15720000	Верещакское СП	с. Вихолка, ул. Пролетарская д.48	52.676310, 31.743187
1723	Новозыбковский городской округ	15720000	Верещакское СП	с. Вихолка, ул. Пролетарская д.57	52.677014, 31.741560
1724	Новозыбковский городской округ	15720000	Верещакское СП	с. Вихолка, ул. Пролетарская д.49	52.678379, 31.738510
1725	Новозыбковский городской округ	15720000	Верещакское СП	с. Вихолка, ул. Первомайская д.2	52.673338, 31.747256
1726	Новозыбковский городской округ	15720000	Верещакское СП	с. Вихолка, ул. Первомайская д.22	52.671603, 31.747173
1727	Новозыбковский городской округ	15720000	Верещакское СП	с. Вихолка, ул. Первомайская д. 34	52.669656, 31.747693
1728	Новозыбковский городской округ	15720000	Верещакское СП	с. Вихолка, ул. Октябрьская 3	52.673488, 31.743192
1729	Новозыбковский городской округ	15720000	Верещакское СП	с. Вихолка, ул. Октябрьская 36	52.673974, 31.737077
1730	Новозыбковский городской округ	15720000	Шеломовское СП	с. Новое Место, ул. Школьная д.6	52.543511, 31.812803
1731	Новозыбковский городской округ	15720000	Шеломовское СП	с. Новое Место, ул. Школьная д.60	52.545395, 31.809811
1732	Новозыбковский городской округ	15720000	Шеломовское СП	с. Новое Место, ул. Луговая д.90	52.536408, 31.816626
1733	Новозыбковский городской округ	15720000	Шеломовское СП	с. Новое Место, ул. Луговая д.82	52.537306, 31.814191
1734	Новозыбковский городской округ	15720000	Шеломовское СП	с. Новое Место, ул. Луговая д.79	52.538805, 31.812676
1735	Новозыбковский городской округ	15720000	Шеломовское СП	с. Новое Место, ул. Луговая д.56	52.540204, 31.811203

№ п/п	Муниципальный район/городской округ	ОКТМО	Наименование административно-территориальной единицы	Адрес	Географические координты
1736	Новозыбковский городской округ	15720000	Шеломовское СП	с. Новое Место, ул. Луговая д.52	52.542349, 31.809022
1737	Новозыбковский городской округ	15720000	Шеломовское СП	с. Новое Место, ул. Луговая 19	52.544196, 31.806955
1738	Новозыбковский городской округ	15720000	Шеломовское СП	с. Новое Место, ул. Луговая д.46	52.545301, 31.804718
1739	Новозыбковский городской округ	15720000	Шеломовское СП	с. Новое Место, ул. Луговая д.24	52.546750, 31.800301
1740	Новозыбковский городской округ	15720000	Шеломовское СП	с. Новое Место, ул. Луговая д.16	52.546802, 31.798432
1741	Новозыбковский городской округ	15720000	Шеломовское СП	с. Новое Место, ул. Луговая д.6	52.546681, 31.795516
1742	Новозыбковский городской округ	15720000	Шеломовское СП	с. Новое Место, пер. Лесной 6	52.547419, 31.800577
1743	Новозыбковский городской округ	15720000	Шеломовское СП	с. Новое Место, ул. Школьная д.3	52.548372, 31.803873
1744	Новозыбковский городской округ	15720000	Шеломовское СП	с. Новое Место, ул. Школьная д.35	52.547064, 31.805204
1745	Новозыбковский городской округ	15720000	Шеломовское СП	с. Новое Место, ул. Школьная д.27	52.546306, 31.806684
1746	Новозыбковский городской округ	15720000	Шеломовское СП	с. Новое Место, ул. Школьная д.52	52.546018, 31.807972
1747	Новозыбковский городской округ	15720000	Шеломовское СП	с. Новое Место, ул. Школьная д.47	52.545325, 31.809989
1748	Новозыбковский городской округ	15720000	Шеломовское СП	с. Новое Место, ул. Школьная д.53	52.543872, 31.812220
1749	Новозыбковский городской округ	15720000	Шеломовское СП	с. Новое Место, ул. Молодежная д.19	52.542617, 31.814040
1750	Новозыбковский городской округ	15720000	Шеломовское СП	с. Новое Место, ул. Молодежная д.15	52.543546, 31.816947
1751	Новозыбковский городской округ	15720000	Шеломовское СП	с. Новое Место, ул. Молодежная д.13	52.544364, 31.817012
1752	Новозыбковский городской округ	15720000	Шеломовское СП	с. Новое Место, ул. Молодежная д.3	52.543592, 31.813707
1753	Новозыбковский городской округ	15720000	Замишевское СП	с. Синий Колодец, ул. Полевая 4	52.614584, 31.979683
1754	Новозыбковский городской округ	15720000	Замишевское СП	с. Синий Колодец, ул. Полевая 14	52.613714, 31.975514
1755	Новозыбковский городской округ	15720000	Замишевское СП	с. Синий Колодец, ул. Центральная 2	52.611841, 31.981077
1756	Новозыбковский городской округ	15720000	Замишевское СП	с. Синий Колодец, ул. Центральная 8	52.614349, 31.979918
1757	Новозыбковский городской округ	15720000	Замишевское СП	с. Синий Колодец, ул. Полевая 21	52.614140, 31.977644
1758	Новозыбковский городской округ	15720000	Замишевское СП	с. Синий Колодец, ул. Центральная 17	52.616654, 31.978814
1759	Новозыбковский городской округ	15720000	Замишевское СП	с. Синий Колодец, ул. Центральная 26	52.619135, 31.977184
1760	Новозыбковский городской округ	15720000	Замишевское СП	с. Синий Колодец, ул. Центральная 47	52.619057, 31.977312
1761	Новозыбковский городской округ	15720000	Замишевское СП	с. Синий Колодец, ул. Центральная 66	52.621408, 31.976583

№ п/п	Муниципальный район/городской округ	ОКТМО	Наименование административно-территориальной единицы	Адрес	Географические координты
1762	Новозыбковский городской округ	15720000	Замишевское СП	с. Синий Колодец, ул. Центральная 80	52.623453, 31.976009
1763	Новозыбковский городской округ	15720000	Замишевское СП	с. Синий Колодец, ул. Центральная 88	52.625699, 31.975065
1764	Новозыбковский городской округ	15720000	Замишевское СП	с. Синий Колодец, ул. Центральная 102	52.627658, 31.973563
1765	Новозыбковский городской округ	15720000	Замишевское СП	с. Синий Колодец, ул. Центральная 114	52.629068, 31.971631
1766	Новозыбковский городской округ	15720000	Замишевское СП	с. Синий Колодец, пер. Центральный 4	52.616877, 31.982055
1767	Новозыбковский городской округ	15720000	Замишевское СП	с. Синий Колодец, ул. Садовая 15	52.627377, 31.973956
1768	Новозыбковский городской округ	15720000	Замишевское СП	с. Синий Колодец, ул. Садовая 1	52.628157, 31.976279
1769	Новозыбковский городской округ	15720000	Замишевское СП	с. Синий Колодец, ул. Первомайская 4	52.626002, 31.974358
1770	Новозыбковский городской округ	15720000	Замишевское СП	с. Синий Колодец, ул. Первомайская 14	52.625174, 31.971409
1771	Новозыбковский городской округ	15720000	Замишевское СП	с. Синий Колодец, ул. Первомайская 26	52.624487, 31.969036
1772	Новозыбковский городской округ	15720000	Замишевское СП	с. Синий Колодец, ул. Герда 6	52.624164, 31.979264
1773	Новозыбковский городской округ	15720000	Замишевское СП	д. Крутоберезка, ул. Центральная 10	52.569726, 31.998311
1774	Новозыбковский городской округ	15720000	Замишевское СП	д. Крутоберезка, ул. Центральная 18	52.571037, 31.997065
1775	Новозыбковский городской округ	15720000	Замишевское СП	д. Крутоберезка, ул. Соловьевка 6	52.566971, 31.990813
1776	Новозыбковский городской округ	15720000	Замишевское СП	д. Крутоберезка, ул. Центральная 30	52.572538, 31.996300
1777	Новозыбковский городской округ	15720000	Замишевское СП	д. Крутоберезка, ул. Центральная 42	52.573849, 31.996187
1778	Новозыбковский городской округ	15720000	Замишевское СП	д. Крутоберезка, ул. Центральная 50	52.576124, 31.996048
1779	Новозыбковский городской округ	15720000	Замишевское СП	д. Крутоберезка, ул. Центральная 51	52.576177, 31.996008
1780	Новозыбковский городской округ	15720000	Замишевское СП	д. Крутоберезка, ул. Центральная 72	52.577277, 31.994271
1781	Новозыбковский городской округ	15720000	Замишевское СП	д. Крутоберезка, ул. Центральная 82	52.578384, 31.992282
1782	Новозыбковский городской округ	15720000	Замишевское СП	д. Крутоберезка, ул. Центральная 92	52.579108, 31.991121
1783	Новозыбковский городской округ	15720000	Замишевское СП	д. Крутоберезка, ул. Соловьевка 17	52.568125, 31.994072
1784	Новозыбковский городской округ	15720000	Замишевское СП	д. Крутоберезка, ул. Соловьевка 20	52.566180, 31.991903
1785	Новозыбковский городской округ	15720000	Замишевское СП	д. Крутоберезка, ул. Центральная 114	52.579833, 31.990102
1786	Новозыбковский городской округ	15720000	Замишевское СП	д. Крутоберезка, ул. Центральная 126	52.580471, 31.989111
1787	Новозыбковский городской округ	15720000	Замишевское СП	д. Крутоберезка, ул. Центральная 162	52.581213, 31.987922

№ п/п	Муниципальный район/городской округ	ОКТМО	Наименование административно-территориальной единицы	Адрес	Географические координты
1788	Новозыбковский городской округ	15720000	Замишевское СП	д. Крутоберезка, ул. Восточная 8	52.574626, 31.998747
1789	Новозыбковский городской округ	15720000	Замишевское СП	д. Крутоберезка, ул. Восточная 23	52.572011, 31.999927
1790	Новозыбковский городской округ	15720000	Замишевское СП	д. Крутоберезка, ул. Восточная 11	52.574623, 31.998743
1791	Новозыбковский городской округ	15720000	Тростанское СП	С. Сновское, ул.Крестьянская 95	52.485375, 32.061354
1792	Новозыбковский городской округ	15720000	Тростанское СП	с. Сновское, ул.Крестьянская 81	52.483837, 32.057701
1793	Новозыбковский городской округ	15720000	Тростанское СП	с. Сновское, ул.Крестьянская 70	52.483117, 32.055582
1794	Новозыбковский городской округ	15720000	Тростанское СП	с. Сновское, ул.Крестьянская 54	52.482159, 32.053060
1795	Новозыбковский городской округ	15720000	Тростанское СП	с. Сновское, ул.Крестьянская 33	52.481178, 32.050277
1796	Новозыбковский городской округ	15720000	Тростанское СП	с. Сновское, ул.Крестьянская 16	52.480563, 32.048427
1797	Новозыбковский городской округ	15720000	Тростанское СП	с. Сновское, ул. Приозерная 1	52.488213, 32.064181
1798	Новозыбковский городской округ	15720000	Тростанское СП	с. Сновское, ул. Приозерная 24	52.487945, 32.065595
1799	Новозыбковский городской округ	15720000	Тростанское СП	с. Сновское, ул. Приозерная 69	52.487851, 32.066717
1800	Новозыбковский городской округ	15720000	Тростанское СП	с. Сновское, ул. Приозерная 54	52.487678, 32.069063
1801	Новозыбковский городской округ	15720000	Тростанское СП	с. Сновское, ул. Приозерная 59	52.488281, 32.073333
1802	Новозыбковский городской округ	15720000	Тростанское СП	с. Сновское, ул. Новая 8	52.484532, 32.055410
1803	Новозыбковский городской округ	15720000	Тростанское СП	с. Сновское, ул. Новая 17	52.486143, 32.058522
1804	Новозыбковский городской округ	15720000	Тростанское СП	с. Сновское, ул. Новая 34	52.487499, 32.062255
1805	Новозыбковский городской округ	15720000	Тростанское СП	с. Сновское, ул. Новая 44	52.488704, 32.064551
1806	Новозыбковский городской округ	15720000	Тростанское СП	с. Сновское, ул. Молодежная 6	52.487895, 32.059148
1807	Новозыбковский городской округ	15720000	Тростанское СП	с. Сновское, ул. Новая 50 А	52.490459, 32.069530
1808	Новозыбковский городской округ	15720000	Тростанское СП	с. Сновское, ул. Новая 60	52.491337, 32.071547
1809	Новозыбковский городской округ	15720000	Тростанское СП	п. Мамай, ул. Дорожная 15	52.508197, 31.990714
1810	Новозыбковский городской округ	15720000	Тростанское СП	п. Мамай, ул. Дорожная 5	52.510750, 31.994351
1811	Новозыбковский городской округ	15720000	Тростанское СП	п. Мамай, ул. Северная (начало)	52.507911, 32.002058
1812	Новозыбковский городской округ	15720000	Тростанское СП	п. Мамай, ул. Северная (конец)	52.510451, 32.004697
1813	Новозыбковский городской округ	15720000	Тростанское СП	п. Мамай, ул. Луговая 12 А	52.507506, 32.001624

№ п/п	Муниципальный район/городской округ	ОКТМО	Наименование административно-территориальной единицы	Адрес	Географические координты
1814	Новозыбковский городской округ	15720000	Тростанское СП	п. Мамай, ул. Луговая 18	52.506331, 31.998662
1815	Новозыбковский городской округ	15720000	Тростанское СП	п. Мамай, ул. Климовская 5	52.508104, 32.001503
1816	Новозыбковский городской округ	15720000	Тростанское СП	п. Мамай, ул. Молодежная	52.509271, 32.005285
1817	Новозыбковский городской округ	15720000	Замишевское СП	с. Замишево, ул.Новозыбковская 47	52.541466, 32.002168
1818	Новозыбковский городской округ	15720000	Замишевское СП	с. Замишево, ул.Новозыбковская 87	52.541768, 31.995610
1819	Новозыбковский городской округ	15720000	Замишевское СП	с. Замишево, ул.Новозыбковская 105	52.541631, 31.992466
1820	Новозыбковский городской округ	15720000	Замишевское СП	с. Замишево, ул.Новозыбковская 25	52.541050, 32.005680
1821	Новозыбковский городской округ	15720000	Замишевское СП	с. Замишево, ул.Новозыбковская 65	52.541642, 31.999428
1822	Новозыбковский городской округ	15720000	Замишевское СП	с. Замишево, ул.Новозыбковская 1	52.540820, 32.009255
1823	Новозыбковский городской округ	15720000	Замишевское СП	с.Замишево, ул. Набережная, д.2	52.534592, 31.996859
1824	Новозыбковский городской округ	15720000	Замишевское СП	с.Замишево, ул. Набережная, д.12	52.534592, 31.996859
1825	Новозыбковский городской округ	15720000	Замишевское СП	с.Замишево, ул. Набережная,63	52.534592, 31.996859
1826	Новозыбковский городской округ	15720000	Замишевское СП	с.Замишево, ул. Набережная 35	52.534592, 31.996859
1827	Новозыбковский городской округ	15720000	Замишевское СП	с.Замишево, ул. Набережная 51	52.535353, 31.991521
1828	Новозыбковский городской округ	15720000	Замишевское СП	с.Замишево, ул. Набережная, 23	52.534592, 31.996859
1829	Новозыбковский городской округ	15720000	Замишевское СП	с.Замишево, ул. Набережная 7	52.534592, 31.996859
1830	Новозыбковский городской округ	15720000	Замишевское СП	с.Замишево, ул. Набережная, 41	52.534592, 31.996859
1831	Новозыбковский городской округ	15720000	Замишевское СП	с. Замишево, ул.Барановка, 21	52.543071, 32.009336
1832	Новозыбковский городской округ	15720000	Замишевское СП	с.Замишево, ул.Барановка 18	52.544566, 32.008923
1833	Новозыбковский городской округ	15720000	Замишевское СП	с.Замишево, ул.Восточная 14	52.544407, 32.015579
1834	Новозыбковский городской округ	15720000	Замишевское СП	с.Замишево, пер.Восточный 6	52.543739, 32.016235
1835	Новозыбковский городской округ	15720000	Замишевское СП	с. Замишево, ул. 30-летия Победы 12	52.542014, 32.008339
1836	Новозыбковский городской округ	15720000	Замишевское СП	с. Замишево, ул.Садовая 1	52.539801, 32.007737
1837	Новозыбковский городской округ	15720000	Замишевское СП	с. Замишево, ул.Садовая	52.539845, 32.006417
1838	Новозыбковский городской округ	15720000	Замишевское СП	с. Замишево, пер. Первомайский 10	52.537802, 32.006246
1839	Новозыбковский городской округ	15720000	Замишевское СП	с. Замишево, ул.Первомайская 8	52.537462, 32.008797

№ п/п	Муниципальный район/городской округ	ОКТМО	Наименование административно-территориальной единицы	Адрес	Географические координты
1840	Новозыбковский городской округ	15720000	Замишевское СП	с. Замишево, ул.Первомайская 3	52.537462, 32.008797
1841	Новозыбковский городской округ	15720000	Замишевское СП	с. Замишево, ул.Первомайская 26	52.537188, 32.008492
1842	Новозыбковский городской округ	15720000	Замишевское СП	с. Замишево, ул. Первомайская 46	52.537462, 32.008797
1843	Новозыбковский городской округ	15720000	Замишевское СП	с. Замишево, ул. Дыбенко 19	52.539166, 32.010073
1844	Новозыбковский городской округ	15720000	Замишевское СП	с. Замишево, ул.Дыбенко12	52.537477, 32.009881
1845	Новозыбковский городской округ	15720000	Замишевское СП	с. Замишево, ул.Комсомольская 9	52.538908, 32.016316
1846	Новозыбковский городской округ	15720000	Замишевское СП	с. Замишево, ул. Манюковская 34	52.541685, 32.017906
1847	Новозыбковский городской округ	15720000	Замишевское СП	с. Замишево, ул.Криничная д.25	52.542447, 32.014196
1848	Новозыбковский городской округ	15720000	Замишевское СП	с. Замишево, ул.Криничная д.7	52.542189, 32.011914
1849	Новозыбковский городской округ	15720000	Замишевское СП	с. Замишево, ул. Школьная д. 10	52.537095, 32.012705
1850	Новозыбковский городской округ	15720000	Замишевское СП	с. Замишево, ул. Школьная д. 26	52.538869, 32.013309
1851	Новозыбковский городской округ	15720000	Замишевское СП	с. Замишево, ул. Школьная д. 44	52.539928, 32.013695
1852	Новозыбковский городской округ	15720000	Замишевское СП	с. Замишево, ул. Манюковская д. 8	52.540420, 32.012570
1853	Новозыбковский городской округ	15720000	Замишевское СП	с. Замишево, ул. Манюковская д. 16	52.540437, 32.014412
1854	Новозыбковский городской округ	15720000	Замишевское СП	с. Замишево, ул. Манюковская д. 20	52.540228, 32.014807
1855	Новозыбковский городской округ	15720000	Замишевское СП	с. Замишево, пер. Криничный д. 11	52.543997, 32.011429
1856	Новозыбковский городской округ	15720000	Замишевское СП	п. Шитиков Лог, ул. Луговая	52.544933, 32.029512
1857	Новозыбковский городской округ	15720000	Замишевское СП	п. Шитиков Лог, ул. Луговая 12	52.543170, 32.030094
1858	Новозыбковский городской округ	15720000	Старобобовичское СП	с. Новые Бобовичи, ул. Советская 8	52.612321, 31.736657
1859	Новозыбковский городской округ	15720000	Старобобовичское СП	с. Новые Бобовичи, ул. Советская 16	52.614881, 31.736700
1860	Новозыбковский городской округ	15720000	Старобобовичское СП	с. Новые Бобовичи, ул. Советская 28	52.619008, 31.735412
1861	Новозыбковский городской округ	15720000	Старобобовичское СП	с. Новые Бобовичи, ул. Советская 73	52.621444, 31.734552
1862	Новозыбковский городской округ	15720000	Старобобовичское СП	с. Новые Бобовичи, ул. Советская 56	52.620591, 31.735154
1863	Новозыбковский городской округ	15720000	Старобобовичское СП	с. Новые Бобовичи, ул. Советская 88	52.624388, 31.734339
1864	Новозыбковский городской округ	15720000	Старобобовичское СП	с. Новые Бобовичи, ул. Советская 93	52.627378, 31.733245
1865	Новозыбковский городской округ	15720000	Старобобовичское СП	с. Новые Бобовичи, ул. Советская 99	52.629180, 31.730842

№ п/п	Муниципальный район/городской округ	ОКТМО	Наименование административно-территориальной единицы	Адрес	Географические координты
1866	Новозыбковский городской округ	15720000	Старобобовичское СП	с. Новые Бобовичи, ул. Советская 105	52.631138, 31.727537
1867	Новозыбковский городской округ	15720000	Старобобовичское СП	с. Новые Бобовичи, ул. Гагарина 1а	52.631173, 31.733763
1868	Новозыбковский городской округ	15720000	Старобобовичское СП	с. Новые Бобовичи, ул. Гагарина 6	52.632472, 31.732787
1869	Новозыбковский городской округ	15720000	Старобобовичское СП	с. Новые Бобовичи, ул. Гагарина 16	52.633347, 31.731950
1870	Новозыбковский городской округ	15720000	Старобобовичское СП	с. Новые Бобовичи, ул. Гагарина 31	52.634012, 31.731245
1871	Новозыбковский городской округ	15720000	Старобобовичское СП	с. Новые Бобовичи, ул. Гагарина 47	52.635921, 31.728854
1872	Новозыбковский городской округ	15720000	Старобобовичское СП	с. Новые Бобовичи, ул. Советская 154	52.631668, 31.726423
1873	Новозыбковский городской округ	15720000	Старобобовичское СП	с. Новые Бобовичи, ул. Советская 193	52.636660, 31.715873
1874	Новозыбковский городской округ	15720000	Старобобовичское СП	с. Новые Бобовичи, ул. Советская 183	52.635145, 31.717933
1875	Новозыбковский городской округ	15720000	Старобобовичское СП	с. Новые Бобовичи, ул. Советская 173	52.626861, 31.733354
1876	Новозыбковский городской округ	15720000	Старобобовичское СП	с. Новые Бобовичи, ул. Советская 163	52.634101, 31.720337
1877	Новозыбковский городской округ	15720000	Старобобовичское СП	с. Новые Бобовичи, ул. Советская 149	52.632325, 31.724371
1878	Новозыбковский городской округ	15720000	Старобобовичское СП	с. Новые Бобовичи, ул. Советская 139	52.631176, 31.727289
1879	Новозыбковский городской округ	15720000	Старобобовичское СП	с. Новые Бобовичи, ул. Советская 125	52.629140, 31.730808
1880	Новозыбковский городской округ	15720000	Старобобовичское СП	с. Новые Бобовичи, пер. Лесной 4	52.621478, 31.735179
1881	Новозыбковский городской округ	15720000	Старобобовичское СП	с. Новые Бобовичи, ул. Советская 82	52.634011, 31.720885
1882	Новозыбковский городской округ	15720000	Старобобовичское СП	с. Новые Бобовичи, ул. Советская 119	52.626094, 31.733708
1883	Новозыбковский городской округ	15720000	Старобобовичское СП	с. Новые Бобовичи, ул. Советская 57	52.621385, 31.734983
1884	Новозыбковский городской округ	15720000	Старобобовичское СП	с. Новые Бобовичи, ул. Полевая 33	52.625634, 31.733585
1885	Новозыбковский городской округ	15720000	Старобобовичское СП	с. Новые Бобовичи, ул. Полевая 9	52.624720, 31.732577
1886	Новозыбковский городской округ	15720000	Старобобовичское СП	с. Новые Бобовичи, ул. Полевая 6	52.624197, 31.732126
1887	Новозыбковский городской округ	15720000	Старобобовичское СП	с. Новые Бобовичи, ул. Полевая 48	52.623388, 31.732062
1888	Новозыбковский городской округ	15720000	Старобобовичское СП	с. Новые Бобовичи, ул. Полевая 52	52.621039, 31.732463
1889	Новозыбковский городской округ	15720000	Старобобовичское СП	с. Новые Бобовичи, ул. Полевая 58	52.619232, 31.732795
1890	Новозыбковский городской округ	15720000	Старобобовичское СП	с. Новые Бобовичи, ул. Полевая 64	52.617586, 31.733310
1891	Новозыбковский городской округ	15720000	Старобобовичское СП	с. Новые Бобовичи, пер. Зеленый 8	52.625353, 31.730292

№ п/п	Муниципальный район/городской округ	ОКТМО	Наименование административно-территориальной единицы	Адрес	Географические координты
1892	Новозыбковский городской округ	15720000	Старобобовичское СП	с. Новые Бобовичи, ул. Набережная 61	52.619426, 31.736713
1893	Новозыбковский городской округ	15720000	Старобобовичское СП	с. Новые Бобовичи, ул. Набережная 57	52.621019, 31.737515
1894	Новозыбковский городской округ	15720000	Старобобовичское СП	с. Новые Бобовичи, ул. Набережная 88	52.625720, 31.736198
1895	Новозыбковский городской округ	15720000	Старобобовичское СП	с. Новые Бобовичи, ул. Набережная 39	52.624414, 31.736456
1896	Новозыбковский городской округ	15720000	Старобобовичское СП	с. Новые Бобовичи, ул. Набережная 31	52.623370, 31.736671
1897	Новозыбковский городской округ	15720000	Старобобовичское СП	с. Новые Бобовичи, ул. Набережная 19	52.622038, 31.737185
1898	Новозыбковский городской округ	15720000	Старобобовичское СП	с. Новые Бобовичи, ул. Матросова 11	52.618911, 31.736498
1899	Новозыбковский городской округ	15720000	Старобобовичское СП	с. Новые Бобовичи, ул. Матросова 16	52.618349, 31.736573
1900	Новозыбковский городской округ	15720000	Старобобовичское СП	с. Новые Бобовичи, ул. Матросова 10а	52.617775, 31.736691
1901	Новозыбковский городской округ	15720000	Старобобовичское СП	с. Новые Бобовичи, ул. Набережная 7	52.621019, 31.737515
1902	Новозыбковский городской округ	15720000	Старобобовичское СП	с. Новые Бобовичи, ул. Матросова 1	52.621019, 31.737515
1903	Новозыбковский городской округ	15720000	Старобобовичское СП	х.Булдынка, ул. Мира 5	52.592970, 31.724832
1904	Новозыбковский городской округ	15720000	Старобобовичское СП	х.Булдынка, ул. Мира 5	52.592970, 31.724832
1905	Новозыбковский городской округ	15720000	Старобобовичское СП	с. Старые Бобовичи, ул. Ленина 89	52.591843, 31.727346
1906	Новозыбковский городской округ	15720000	Старобобовичское СП	с. Старые Бобовичи, ул. Ленина 83	52.591487, 31.728738
1907	Новозыбковский городской округ	15720000	Старобобовичское СП	с. Старые Бобовичи, ул. Ленина д. 77	52.590919, 31.730788
1908	Новозыбковский городской округ	15720000	Старобобовичское СП	с. Старые Бобовичи, ул.ПМК	52.592526, 31.731182
1909	Новозыбковский городской округ	15720000	Старобобовичское СП	с. Старые Бобовичи, ул. Набережная д.53	52.593835, 31.733227
1910	Новозыбковский городской округ	15720000	Старобобовичское СП	с. Старые Бобовичи, ул. Набережная д.44	52.593927, 31.735191
1911	Новозыбковский городской округ	15720000	Старобобовичское СП	с. Старые Бобовичи, ул. Набережная д.30	52.593838, 31.737457
1912	Новозыбковский городской округ	15720000	Старобобовичское СП	с. Старые Бобовичи, ул. Набережная д.17	52.593708, 31.739903
1913	Новозыбковский городской округ	15720000	Старобобовичское СП	с. Старые Бобовичи, ул. Набережная 8	52.593388, 31.742263
1914	Новозыбковский городской округ	15720000	Старобобовичское СП	с. Старые Бобовичи, пер. Октябрьский д.20	52.590236, 31.741724
1915	Новозыбковский городской округ	15720000	Старобобовичское СП	с. Старые Бобовичи, пер. Октябрьский д.21	52.590393, 31.743913
1916	Новозыбковский городской округ	15720000	Старобобовичское СП	с. Старые Бобовичи, пер. Октябрьский 9	52.590941, 31.744857
1917	Новозыбковский городской округ	15720000	Старобобовичское СП	с. Старые Бобовичи, пер. Октябрьский 3	52.590288, 31.742362

№ п/п	Муниципальный район/городской округ	ОКТМО	Наименование административно-территориальной единицы	Адрес	Географические координты
1918	Новозыбковский городской округ	15720000	Старобобовичское СП	с. Старые Бобовичи, пер. Набережный 13	52.592702, 31.743229
1919	Новозыбковский городской округ	15720000	Старобобовичское СП	с. Старые Бобовичи, пер. Ленина 1,2, 3	52.590836, 31.739958
1920	Новозыбковский городской округ	15720000	Старобобовичское СП	с. Старые Бобовичи, ул. Садовая 4	52.586382, 31.741045
1921	Новозыбковский городской округ	15720000	Старобобовичское СП	с. Старые Бобовичи, пер. Октябрьский д.19	52.592300, 31.745115
1922	Новозыбковский городской округ	15720000	Старобобовичское СП	с. Старые Бобовичи, пер. Октябрьский д.25	52.592875, 31.744771
1923	Новозыбковский городской округ	15720000	Старобобовичское СП	с. Старые Бобовичи, ул. Ленина д. 46	52.589435, 31.741521
1924	Новозыбковский городской округ	15720000	Старобобовичское СП	с. Старые Бобовичи, ул. Ленина д. 56	52.589520, 31.740067
1925	Новозыбковский городской округ	15720000	Старобобовичское СП	с. Старые Бобовичи, ул. Ленина д. 47	52.589665, 31.735970
1926	Новозыбковский городской округ	15720000	Старобобовичское СП	с. Старые Бобовичи, ул. Ленина д. 39	52.589413, 31.738512
1927	Новозыбковский городской округ	15720000	Старобобовичское СП	с. Старые Бобовичи, ул. Ленина д.59	52.590044, 31.734167
1928	Новозыбковский городской округ	15720000	Старобобовичское СП	с. Старые Бобовичи, пер. Садовый 22	52.587262, 31.736738
1929	Новозыбковский городской округ	15720000	Старобобовичское СП	с. Старые Бобовичи, пер. Садовый 5	52.587223, 31.736051
1930	Новозыбковский городской округ	15720000	Старобобовичское СП	с. Старые Бобовичи, ул. Садовая 19	52.592697, 31.741540
1931	Новозыбковский городской округ	15720000	Старобобовичское СП	с. Старые Бобовичи, ул. Садовая 33	52.591286, 31.741669
1932	Новозыбковский городской округ	15720000	Старобобовичское СП	с. Старые Бобовичи, ул. Садовая 49	52.590423, 31.741712
1933	Новозыбковский городской округ	15720000	Старобобовичское СП	с. Старые Бобовичи, ул. Садовая 59	52.584725, 31.740682
1934	Новозыбковский городской округ	15720000	Старобобовичское СП	с. Старые Бобовичи, ул. Садовая 65	52.582503, 31.739137
1935	Новозыбковский городской округ	15720000	Старобобовичское СП	с. Старые Бобовичи, ул. Советская 2	52.587431, 31.741970
1936	Новозыбковский городской округ	15720000	Старобобовичское СП	с. Старые Бобовичи, ул. Советская 8	52.587130, 31.742399
1937	Новозыбковский городской округ	15720000	Старобобовичское СП	с. Старые Бобовичи, пер. Советский 14	52.584908, 31.741648
1938	Новозыбковский городской округ	15720000	Старобобовичское СП	с. Старые Бобовичи, пер. Советский 1	52.585888, 31.742763
1939	Новозыбковский городской округ	15720000	Старобобовичское СП	с. Старые Бобовичи, ул. Цветная 17	52.586581, 31.747076
1940	Новозыбковский городской округ	15720000	Старобобовичское СП	с. Старые Бобовичи, ул.Цветная (перекр.)	52.586816, 31.749179
1941	Новозыбковский городской округ	15720000	Старобобовичское СП	с. Старые Бобовичи, ул. Советская д. 20	52.586646, 31.743257
1942	Новозыбковский городской округ	15720000	Старобобовичское СП	с. Старые Бобовичи, ул. Советская 34	52.584372, 31.745532
1943	Новозыбковский городской округ	15720000	Старобобовичское СП	с. Старые Бобовичи, ул. Советская 35	52.585849, 31.744716

№ п/п	Муниципальный район/городской округ	ОКТМО	Наименование административно-территориальной единицы	Адрес	Географические координты
1944	Новозыбковский городской округ	15720000	Старобобовичское СП	с. Старые Бобовичи, ул. Садовая 9	52.582508, 31.739171
1945	Новозыбковский городской округ	15720000	Старобобовичское СП	с. Старые Бобовичи, ул. Ленина 19	52.589057, 31.749688
1946	Новозыбковский городской округ	15720000	Старобобовичское СП	с. Старые Бобовичи, ул. Ленина 7	52.588934, 31.750934
1947	Новозыбковский городской округ	15720000	Старобобовичское СП	с. Старые Бобовичи, ул. Речная (мост)10	52.588695, 31.753351
1948	Новозыбковский городской округ	15720000	Старобобовичское СП	с. Старый Вышков	52.598080, 31.638184
1949	Новозыбковский городской округ	15720000	Старобобовичское СП	с. Старый Вышков, ул. Мира 67	52.593938, 31.641737
1950	Новозыбковский городской округ	15720000	Старобобовичское СП	с. Старый Вышков, ул. Мира 59	52.595388, 31.640759
1951	Новозыбковский городской округ	15720000	Старобобовичское СП	с. Старый Вышков, ул. Мира 42	52.593119, 31.642165
1952	Новозыбковский городской округ	15720000	Старобобовичское СП	с. Старый Вышков, ул. Мира 38	52.590506, 31.642208
1953	Новозыбковский городской округ	15720000	Старобобовичское СП	с. Старый Вышков, ул.Мира 33	52.588754, 31.643152
1954	Новозыбковский городской округ	15720000	Старобобовичское СП	с. Старый Вышков, пер. Школьный	52.589129, 31.641557
1955	Новозыбковский городской округ	15720000	Старобобовичское СП	с. Старый Вышков, ул. Мира 7	52.587421, 31.643881
1956	Новозыбковский городской округ	15720000	Старобобовичское СП	с. Старый Вышков, ул. Мира 3	52.592649, 31.642186
1957	Новозыбковский городской округ	15720000	Старобобовичское СП	с. Старый Вышков, пер. 1-ого мая 18-ти кв.	52.587893, 31.647028
1958	Новозыбковский городской округ	15720000	Старобобовичское СП	с. Старый Вышков, ул. Ленина 20	52.586109, 31.658535
1959	Новозыбковский городской округ	15720000	Старобобовичское СП	с. Старый Вышков, ул. Ленина д.38	52.585511, 31.662273
1960	Новозыбковский городской округ	15720000	Старобобовичское СП	с. Старый Вышков, ул.Ленина д.31	52.584623, 31.665813
1961	Новозыбковский городской округ	15720000	Старобобовичское СП	с. Старый Вышков, ул. Ленина д.62	52.583329, 31.668903
1962	Новозыбковский городской округ	15720000	Старобобовичское СП	с. Старый Вышков, ул. Ленина д.78	52.582897, 31.670598
1963	Новозыбковский городской округ	15720000	Старобобовичское СП	с. Старый Вышков, ул. Ленина 71	52.582139, 31.673710
1964	Новозыбковский городской округ	15720000	Старобобовичское СП	с. Старый Вышков, ул. Ленина 50	52.582139, 31.673710
1965	Новозыбковский городской округ	15720000	Шеломовское СП	с. Шеломы, ул. Центральная 12	52.566796, 31.868929
1966	Новозыбковский городской округ	15720000	Шеломовское СП	с. Шеломы, ул. Центральная 21	52.569234, 31.866966
1967	Новозыбковский городской округ	15720000	Шеломовское СП	с. Шеломы, ул. Центральная 42	52.572653, 31.859194
1968	Новозыбковский городской округ	15720000	Шеломовское СП	с. Шеломы, ул. Центральная 50	52.572574, 31.857499
1969	Новозыбковский городской округ	15720000	Шеломовское СП	с. Шеломы, ул. Центральная 62	52.572516, 31.854123

№ п/п	Муниципальный район/городской округ	ОКТМО	Наименование административно-территориальной единицы	Адрес	Географические координты
1970	Новозыбковский городской округ	15720000	Шеломовское СП	с. Шеломы, ул. Центральная 78	52.572444, 31.851569
1971	Новозыбковский городской округ	15720000	Шеломовское СП	с. Шеломы, ул. Центральная 89б	52.572248, 31.850260
1972	Новозыбковский городской округ	15720000	Шеломовское СП	с. Шеломы, ул. Центральная 108	52.572393, 31.840452
1973	Новозыбковский городской округ	15720000	Шеломовское СП	с. Шеломы, ул. Центральная 118	52.572393, 31.840452
1974	Новозыбковский городской округ	15720000	Шеломовское СП	с. Шеломы, ул. Центральная 132	52.573114, 31.838358
1975	Новозыбковский городской округ	15720000	Шеломовское СП	с. Шеломы, ул. Центральная 150	52.575337, 31.831146
1976	Новозыбковский городской округ	15720000	Шеломовское СП	с. Шеломы, ул. Центральная 152	52.574780, 31.833487
1977	Новозыбковский городской округ	15720000	Шеломовское СП	с. Шеломы, ул. Центральная 157	52.575003, 31.831275
1978	Новозыбковский городской округ	15720000	Шеломовское СП	с. Шеломы, ул. Новая 29	52.575121, 31.838804
1979	Новозыбковский городской округ	15720000	Шеломовское СП	с. Шеломы, ул. Новая 36	52.574832, 31.840067
1980	Новозыбковский городской округ	15720000	Шеломовское СП	с. Шеломы, пер. Озерный 3	52.574656, 31.835413
1981	Новозыбковский городской округ	15720000	Шеломовское СП	с. Шеломы, ул. Новая + пер. Молодежного	52.574268, 31.844337
1982	Новозыбковский городской округ	15720000	Шеломовское СП	с. Шеломы, ул. Новая + пер. Школьного	52.574287, 31.847212
1983	Новозыбковский городской округ	15720000	Шеломовское СП	с. Шеломы, пер. Молодежная 4	52.573512, 31.844441
1984	Новозыбковский городской округ	15720000	Деменское СП	с. Перевоз ул. Набережная 5	52.501148, 31.790686
1985	Новозыбковский городской округ	15720000	Деменское СП	с. Перевоз ул. Набережная 45	52.501148, 31.790686
1986	Новозыбковский городской округ	15720000	Деменское СП	с. Перевоз ул. Набережная 63	52.501148, 31.790686
1987	Новозыбковский городской округ	15720000	Деменское СП	с. Перевоз ул. Набережная	52.501148, 31.790686
1988	Новозыбковский городской округ	15720000	Деменское СП	с. Перевоз ул. Верхняя 12А	52.502206, 31.789429
1989	Новозыбковский городской округ	15720000	Деменское СП	с. Перевоз ул. Верхняя 45	52.502206, 31.789429
1990	Новозыбковский городской округ	15720000	Деменское СП	с. Перевоз ул. Верхняя 55	52.502206, 31.789429
1991	Новозыбковский городской округ	15720000	Деменское СП	с. Перевоз пер. Песчаный 4	52.502743, 31.794809
1992	Новозыбковский городской округ	15720000	Халеевичское СП	с. Старая Рудня ул. Полек 6	52.653453, 31.850366
1993	Новозыбковский городской округ	15720000	Халеевичское СП	с. Старая Рудня, ул. Победы 3	52.645472, 31.844765
1994	Новозыбковский городской округ	15720000	Халеевичское СП	с. Старая Рудня, ул. Победы 17	52.646495, 31.848892
1995	Новозыбковский городской округ	15720000	Халеевичское СП	с. Старая Рудня, ул. Победы 31	52.645472, 31.844765

№ п/п	Муниципальный район/городской округ	ОКТМО	Наименование административно-территориальной единицы	Адрес	Географические координты
1996	Новозыбковский городской округ	15720000	Халеевичское СП	с. Старая Рудня ул. Победы д.49	52.645151, 31.843560
1997	Новозыбковский городской округ	15720000	Халеевичское СП	с. Старая Рудня, ул. Победы 61	52.644942, 31.842637
1998	Новозыбковский городской округ	15720000	Халеевичское СП	с. Старая Рудня, ул. Победы 70	52.644302, 31.838496
1999	Новозыбковский городской округ	15720000	Халеевичское СП	с. Старая Рудня, ул. Октябрьская 1	52.644068, 31.846867
2000	Новозыбковский городской округ	15720000	Халеевичское СП	д. Халеевичи, ул. Ленина 37	52.673860, 31.880131
2001	Новозыбковский городской округ	15720000	Халеевичское СП	д. Халеевичи, ул. Ленина 31	52.673155, 31.882557
2002	Новозыбковский городской округ	15720000	Халеевичское СП	д. Халеевичи, ул. Ленина 40	52.674643, 31.876504
2003	Новозыбковский городской округ	15720000	Халеевичское СП	д. Халеевичи, ул. Ленина 28	52.673443, 31.887855
2004	Новозыбковский городской округ	15720000	Халеевичское СП	д. Халеевичи, ул. Ленина 14	52.673743, 31.888692
2005	Новозыбковский городской округ	15720000	Халеевичское СП	д. Халеевичи, ул. Ленина	52.673661, 31.880553
2006	Новозыбковский городской округ	15720000	Халеевичское СП	д. Халеевичи, ул. Набережная 26	52.674848, 31.875972
2007	Новозыбковский городской округ	15720000	Халеевичское СП	д. Халеевичи, ул. Набережная 5	52.675274, 31.876426
2008	Новозыбковский городской округ	15720000	Халеевичское СП	д. Халеевичи, ул. Набережная 42	52.674362, 31.876179
2009	Новозыбковский городской округ	15720000	Халеевичское СП	д. Халеевичи, пер. Цветной 17	52.671682, 31.874895
2010	Новозыбковский городской округ	15720000	Халеевичское СП	д. Халеевичи, пер. Цветной 6	52.669882, 31.876000
2011	Новозыбковский городской округ	15720000	Халеевичское СП	д. Халеевичи, ул. Набережная 48	52.672587, 31.874812
2012	Новозыбковский городской округ	15720000	Халеевичское СП	д. Халеевичи, ул. Набережная 70	52.669891, 31.871769
2013	Новозыбковский городской округ	15720000	Халеевичское СП	д. Халеевичи, ул. Халявина 1	52.676039, 31.876565
2014	Новозыбковский городской округ	15720000	Халеевичское СП	д. Халеевичи, ул. Халявина 9	52.676563, 31.874824
2015	Новозыбковский городской округ	15720000	Халеевичское СП	д. Халеевичи, пер. Песчановка 4	52.676354, 31.874599
2016	Новозыбковский городской округ	15720000	Халеевичское СП	д. Халеевичи, пер. Песчановка 16	52.675122, 31.874095
2017	Новозыбковский городской округ	15720000	Халеевичское СП	д. Халеевичи, пер. Песчановка 17	52.674032, 31.871863
2018	Новозыбковский городской округ	15720000	Халеевичское СП	д. Халеевичи, пер. Луговой 2	52.675482, 31.877821
2019	Новозыбковский городской округ	15720000	Халеевичское СП	с. Внуковичи, ул. Садовая 6	52.612883, 31.911456
2020	Новозыбковский городской округ	15720000	Халеевичское СП	с. Внуковичи, ул. Садовая 11	52.612650, 31.914040
2021	Новозыбковский городской округ	15720000	Халеевичское СП	с. Внуковичи, ул. Советская 4	52.613287, 31.910304

№ п/п	Муниципальный район/городской округ	ОКТМО	Наименование административно-территориальной единицы	Адрес	Географические координты
2022	Новозыбковский городской округ	15720000	Халеевичское СП	с. Внуковичи, ул. Советская 22	52.613853, 31.910078
2023	Новозыбковский городской округ	15720000	Халеевичское СП	с. Внуковичи, ул. Советская 31	52.614882, 31.909789
2024	Новозыбковский городской округ	15720000	Халеевичское СП	с. Внуковичи, ул. Новая 7	52.617208, 31.912192
2025	Новозыбковский городской округ	15720000	Халеевичское СП	с. Внуковичи, ул. Молодежная 2	52.618855, 31.910778
2026	Новозыбковский городской округ	15720000	Халеевичское СП	с. Внуковичи, ул. Молодежная 6	52.619808, 31.910607
2027	Новозыбковский городской округ	15720000	Халеевичское СП	с. Внуковичи, ул. Озерная 10	52.623157, 31.908716
2028	Новозыбковский городской округ	15720000	Халеевичское СП	с. Внуковичи, ул. Советская 89	52.617575, 31.909102
2029	Новозыбковский городской округ	15720000	Халеевичское СП	с. Внуковичи, ул. Озерная 24	52.623860, 31.911777
2030	Новозыбковский городской округ	15720000	Халеевичское СП	с. Внуковичи, ул. Советская 81	52.620456, 31.908339
2031	Новозыбковский городской округ	15720000	Халеевичское СП	с. Внуковичи, ул. Советская 69	52.616608, 31.909354
2032	Новозыбковский городской округ	15720000	Халеевичское СП	с. Внуковичи, ул. Советская 53	52.615570, 31.909602
2033	Новозыбковский городской округ	15720000	Халеевичское СП	с. Внуковичи, ул. Советская 51	52.618286, 31.908518
2034	Новозыбковский городской округ	15720000	Халеевичское СП	с. Внуковичи, ул. Кирова 6	52.613269, 31.908486
2035	Новозыбковский городской округ	15720000	Халеевичское СП	с. Внуковичи, ул. Садовая 33	52.612695, 31.913508
2036	Новозыбковский городской округ	15720000	Халеевичское СП	с. Внуковичи, пер. Школьный 4	52.614289, 31.912065
2037	Новозыбковский городской округ	15720000	Тростанское СП	п. Дружба	52.510888, 32.015382
2038	Новозыбковский городской округ	15720000	Тростанское СП	с. Тростань, ул.Х.Сибирский 2	52.524944, 32.015211
2039	Новозыбковский городской округ	15720000	Тростанское СП	с. Тростань, ул. Ленина 2	52.524084, 32.012777
2040	Новозыбковский городской округ	15720000	Тростанское СП	с. Тростань, ул. Ленина 14	52.522665, 32.012696
2041	Новозыбковский городской округ	15720000	Тростанское СП	с. Тростань, ул. Совхозная 9	52.525991, 32.011241
2042	Новозыбковский городской округ	15720000	Тростанское СП	с. Тростань, ул. Совхозная 3	52.526312, 32.010231
2043	Новозыбковский городской округ	15720000	Тростанское СП	с. Тростань, ул. Х.Сибирский 17	52.525503, 32.011176
2044	Новозыбковский городской округ	15720000	Тростанское СП	с. Тростань, ул. Молодежная 8	52.524894, 32.009784
2045	Новозыбковский городской округ	15720000	Тростанское СП	с. Тростань, ул. Молодежная 18	52.521749, 32.010402
2046	Новозыбковский городской округ	15720000	Тростанское СП	с. Тростань, ул. Новая 4	52.526358, 32.008465
2047	Новозыбковский городской округ	15720000	Тростанское СП	с. Тростань, ул.Х.Сибирский 103	52.524155, 32.007845

№ п/п	Муниципальный район/городской округ	ОКТМО	Наименование административно-территориальной единицы	Адрес	Географические координты
2048	Новозыбковский городской округ	15720000	Тростанское СП	с. Тростань, ул.Х.Сибирский 57	52.522392, 32.008115
2049	Новозыбковский городской округ	15720000	Тростанское СП	с. Тростань, ул.Х.Сибирский 49	52.521262, 32.008895
2050	Новозыбковский городской округ	15720000	Тростанское СП	с. Тростань, ул.Х.Сибирский 61	52.524155, 32.007845
2051	Новозыбковский городской округ	15720000	Тростанское СП	с. Тростань, ул.Х.Сибирский 71	52.524997, 32.001770
2052	Новозыбковский городской округ	15720000	Тростанское СП	с. Тростань, ул.Х.Сибирский 105	52.524155, 32.007845
2053	Новозыбковский городской округ	15720000	Тростанское СП	с. Тростань, ул.Х.Сибирский 37	52.519912, 32.009903
2054	Новозыбковский городской округ	15720000	Тростанское СП	с. Тростань, ул.Москва	52.529393, 32.018014
2055	Новозыбковский городской округ	15720000	Тростанское СП	х. Величка, ул. Железнодорожная 22	52.530978, 32.013398
2056	Новозыбковский городской округ	15720000	Тростанское СП	х. Величка, ул. Железнодорожная 29	52.530350, 32.007433
2057	Новозыбковский городской округ	15720000	Тростанское СП	х. Величка, ул. Железнодорожная 46	52.531179, 32.000110
2058	Новозыбковский городской округ	15720000	Тростанское СП	х. Величка, ул. Железнодорожная 60	52.531187, 31.997520
2059	Новозыбковский городской округ	15720000	Тростанское СП	х. Величка, ул. Железнодорожная 80	52.532718, 31.990696
2060	Новозыбковский городской округ	15720000	Старокривецкое СП	с. Старый Кривец, ул. Центральная 6	52.533590, 32.196464
2061	Новозыбковский городской округ	15720000	Старокривецкое СП	с. Старый Кривец, ул. Центральная 3	52.533507, 32.197596
2062	Новозыбковский городской округ	15720000	Старокривецкое СП	с. Старый Кривец, ул. Центральная 25	52.532872, 32.197470
2063	Новозыбковский городской округ	15720000	Старокривецкое СП	с. Старый Кривец, ул. Центральная 22	52.532061, 32.196913
2064	Новозыбковский городской округ	15720000	Старокривецкое СП	с. Старый Кривец, ул. Центральная 18	52.531004, 32.196707
2065	Новозыбковский городской округ	15720000	Старокривецкое СП	с. Старый Кривец, ул. Центральная 31	52.533257, 32.198132
2066	Новозыбковский городской округ	15720000	Старокривецкое СП	с. Старый Кривец, ул. Центральная 9	52.532642, 32.196249
2067	Новозыбковский городской округ	15720000	Старокривецкое СП	с. Старый Кривец, ул. Центральная 14	52.531316, 32.195781
2068	Новозыбковский городской округ	15720000	Старокривецкое СП	с. Старый Кривец, ул. Приозерная 41	52.533787, 32.200426
2069	Новозыбковский городской округ	15720000	Старокривецкое СП	с. Старый Кривец, ул. Приозерная 45	52.533787, 32.200426
2070	Новозыбковский городской округ	15720000	Старокривецкое СП	с. Старый Кривец, ул. Приозерная 49	52.535846, 32.199927
2071	Новозыбковский городской округ	15720000	Старокривецкое СП	с. Старый Кривец, ул. Приозерная 53	52.537740, 32.198941
2072	Новозыбковский городской округ	15720000	Старокривецкое СП	с. Старый Кривец, ул. Приозерная 34	52.539513, 32.198695
2073	Новозыбковский городской округ	15720000	Старокривецкое СП	с. Старый Кривец, ул. Приозерная 28	52.541197, 32.197462

№ п/п	Муниципальный район/городской округ	ОКТМО	Наименование административно-территориальной единицы	Адрес	Географические координты
2074	Новозыбковский городской округ	15720000	Старокривецкое СП	с. Старый Кривец, ул. Восточная 2	52.529453, 32.206570
2075	Новозыбковский городской округ	15720000	Старокривецкое СП	с. Старый Кривец, ул. Восточная 12	52.528943, 32.205004
2076	Новозыбковский городской округ	15720000	Старокривецкое СП	с. Старый Кривец, ул. Восточная 26	52.529067, 32.206055
2077	Новозыбковский городской округ	15720000	Старокривецкое СП	с. Старый Кривец, ул. Восточная 38	52.529224, 32.206774
2078	Новозыбковский городской округ	15720000	Старокривецкое СП	с. Старый Кривец, ул. Восточная 63	52.529440, 32.207622
2079	Новозыбковский городской округ	15720000	Старокривецкое СП	с. Старый Кривец, ул. Восточная 53	52.529787, 32.208920
2080	Новозыбковский городской округ	15720000	Старокривецкое СП	с. Старый Кривец, ул. Восточная 43	52.530153, 32.210405
2081	Новозыбковский городской округ	15720000	Старокривецкое СП	с. Старый Кривец, ул. Восточная 35	52.530663, 32.212411
2082	Новозыбковский городской округ	15720000	Старокривецкое СП	с. Старый Кривец, ул. Строительная 4	52.531754, 32.207540
2083	Новозыбковский городской округ	15720000	Старокривецкое СП	с. Старый Кривец, ул. Садовая 2/1	52.532510, 32.211358
2084	Новозыбковский городской округ	15720000	Старокривецкое СП	с. Старый Кривец, ул. Садовая 2	52.532510, 32.211358
2085	Новозыбковский городской округ	15720000	Старокривецкое СП	с. Старый Кривец, ул. Голодеда 18	52.531349, 32.208942
2086	Новозыбковский городской округ	15720000	Старокривецкое СП	с. Старый Кривец, ул. Голодеда 10	52.533048, 32.208837
2087	Новозыбковский городской округ	15720000	Старокривецкое СП	с. Старый Кривец, ул. Голодеда 4	52.531649, 32.209148
2088	Новозыбковский городской округ	15720000	Старокривецкое СП	с. Старый Кривец, ул. Голодеда 2/2	52.533929, 32.208793
2089	Новозыбковский городской округ	15720000	Старокривецкое СП	с. Старый Кривец, ул. Школьная 21	52.534944, 32.204058
2090	Новозыбковский городской округ	15720000	Старокривецкое СП	с. Старый Кривец, ул. Школьная 16	52.533754, 32.205505
2091	Новозыбковский городской округ	15720000	Старокривецкое СП	с. Старый Кривец, ул. Школьная 11	52.532494, 32.204729
2092	Новозыбковский городской округ	15720000	Старокривецкое СП	с. Старый Кривец, ул. Школьная 2	52.530412, 32.204448
2093	Новозыбковский городской округ	15720000	Старокривецкое СП	с. Старый Кривец, ул. Приозерная 24	52.531084, 32.201237
2094	Новозыбковский городской округ	15720000	Старокривецкое СП	с. Старый Кривец, ул.Приозерная 19	52.533787, 32.200426
2095	Новозыбковский городской округ	15720000	Старокривецкое СП	с. Старый Кривец, ул. Приозерная 7	52.537852, 32.198859
2096	Новозыбковский городской округ	15720000	Старокривецкое СП	с. Старый Кривец, ул. Приозерная 10	52.537092, 32.198859
2097	Новозыбковский городской округ	15720000	Старокривецкое СП	с. Каташин, ул. Луговая д.19	52.591607, 32.156292
2098	Новозыбковский городской округ	15720000	Старокривецкое СП	с. Каташин, ул. Новая (возле магазина)	52.592279, 32.155850
2099	Новозыбковский городской округ	15720000	Старокривецкое СП	с. Каташин, ул. Новая д.13	52.592279, 32.155850

№ п/п	Муниципальный район/городской округ	ОКТМО	Наименование административно-территориальной единицы	Адрес	Географические координты
2100	Новозыбковский городской округ	15720000	Старокривецкое СП	с. Каташин, ул. Новая д.5	52.594412, 32.158063
2101	Новозыбковский городской округ	15720000	Старокривецкое СП	с. Каташин, ул. Молодежная д.5	52.594474, 32.159516
2102	Новозыбковский городской округ	15720000	Старокривецкое СП	с. Каташин, ул. Полевая д.2	52.593183, 32.161998
2103	Новозыбковский городской округ	15720000	Старокривецкое СП	с. Каташин, ул. Полевая д.10	52.594554, 32.162708
2104	Новозыбковский городской округ	15720000	Старокривецкое СП	с. Каташин, ул. Гагарина д.66	52.593545, 32.180713
2105	Новозыбковский городской округ	15720000	Старокривецкое СП	с. Каташин, ул. Гагарина д.90	52.593521, 32.176763
2106	Новозыбковский городской округ	15720000	Старокривецкое СП	с. Каташин, ул. Гагарина д.63	52.593837, 32.173214
2107	Новозыбковский городской округ	15720000	Старокривецкое СП	с. Каташин, ул. Гагарина д.60	52.594572, 32.171045
2108	Новозыбковский городской округ	15720000	Старокривецкое СП	с. Каташин, ул. Советская д.1	52.597522, 32.163247
2109	Новозыбковский городской округ	15720000	Старокривецкое СП	с. Каташин, ул. Советская д.22	52.597948, 32.162044
2110	Новозыбковский городской округ	15720000	Старокривецкое СП	с. Каташин, ул. Советская д.28	52.599264, 32.159751
2111	Новозыбковский городской округ	15720000	Старокривецкое СП	с. Каташин, ул. Советская д.44	52.601119, 32.159116
2112	Новозыбковский городской округ	15720000	Старокривецкое СП	с. Каташин, ул. Советская д. 56	52.601941, 32.161149
2113	Новозыбковский городской округ	15720000	Старокривецкое СП	с. Каташин, ул. Советская д. 64	52.602624, 32.162563
2114	Новозыбковский городской округ	15720000	Старокривецкое СП	с. Каташин, ул. Гагарина д. 13	52.595022, 32.164242
2115	Новозыбковский городской округ	15720000	Старокривецкое СП	с. Каташин, ул. Гагарина д. 23	52.595263, 32.167372
2116	Новозыбковский городской округ	15720000	Старокривецкое СП	с. Каташин, ул. Гагарина 48	52.594311, 32.185319
2117	Новозыбковский городской округ	15720000	Старокривецкое СП	с. Каташин, пер. Молодежный д. 5	52.597992, 32.157366
2118	Новозыбковский городской округ	15720000	Старокривецкое СП	с. Каташин, ул. Молодежная д. 23	52.597127, 32.156121
2119	Новозыбковский городской округ	15720000	Старокривецкое СП	с. Каташин, ул. Молодежная д.15	52.596248, 32.154984
2120	Новозыбковский городской округ	15720000	Старокривецкое СП	с. Каташин, ул. Луговая д. 4	52.593511, 32.154693
2121	Новозыбковский городской округ	15720000	Замишевское СП	с. Белый Колодец, ул. Колхозная 6	52.612802, 32.103585
2122	Новозыбковский городской округ	15720000	Замишевское СП	с. Белый Колодец, ул. Колхозная 4	52.611104, 32.101568
2123	Новозыбковский городской округ	15720000	Замишевское СП	с. Белый Колодец, ул. Верхняя 5	52.612711, 32.097753
2124	Новозыбковский городской округ	15720000	Замишевское СП	с. Белый Колодец, ул. Садовая 14	52.611641, 32.092703
2125	Новозыбковский городской округ	15720000	Замишевское СП	с. Белый Колодец, ул. Садовая 13	52.612670, 32.093724

№ п/п	Муниципальный район/городской округ	ОКТМО	Наименование административно-территориальной единицы	Адрес	Географические координты
2126	Новозыбковский городской округ	15720000	Замишевское СП	с. Белый Колодец, ул. Садовая 6	52.613692, 32.094892
2127	Новозыбковский городской округ	15720000	Замишевское СП	с. Белый Колодец, ул. Лесная 11	52.613512, 32.092926
2128	Новозыбковский городской округ	15720000	Замишевское СП	с. Белый Колодец, ул. Лесная 26	52.612590, 32.092063
2129	Новозыбковский городской округ	15720000	Замишевское СП	с. Манюки, ул. Советская 47	52.571343, 32.101316
2130	Новозыбковский городской округ	15720000	Замишевское СП	с. Манюки, ул. Советская 16	52.578540, 32.085311
2131	Новозыбковский городской округ	15720000	Замишевское СП	с. Манюки, ул. Советская 24	52.575236, 32.092915
2132	Новозыбковский городской округ	15720000	Замишевское СП	с. Манюки, ул. Первомайская 44	52.582227, 32.076428
2133	Новозыбковский городской округ	15720000	Замишевское СП	с. Манюки, ул. Советская 13	52.582007, 32.082937
2134	Новозыбковский городской округ	15720000	Замишевское СП	с. Манюки, ул. Первомайская 82	52.584759, 32.071634
2135	Новозыбковский городской округ	15720000	Замишевское СП	с. Манюки, ул. Первомайская 35	52.582227, 32.076428
2136	Новозыбковский городской округ	15720000	Замишевское СП	с. Манюки, ул. Первомайская 29	52.580365, 32.076900
2137	Новозыбковский городской округ	15720000	Замишевское СП	с. Манюки, ул. Первомайская 7	52.577777, 32.076642
2138	Новозыбковский городской округ	15720000	Замишевское СП	с. Манюки, ул. Приозерная 13	52.577330, 32.078038
2139	Новозыбковский городской округ	15720000	Замишевское СП	с. Манюки, ул. Садовая 11	52.575138, 32.077428
2140	Новозыбковский городской округ	15720000	Замишевское СП	с. Манюки, ул. Садовая 5	52.573101, 32.078650
2141	Новозыбковский городской округ	15720000	Замишевское СП	с. Манюки, ул. Приозерная 25	52.576322, 32.076868
2142	Новозыбковский городской округ	15720000	Замишевское СП	с. Манюки, ул.Высокий Борок	52.569111, 32.076099
2143	Новозыбковский городской округ	15720000	Замишевское СП	с. Манюки, ул.Высокий Борок 14	52.567244, 32.077472
2144	Новозыбковский городской округ	15720000	Замишевское СП	с. Манюки, ул. Молодежная 4	52.574097, 32.075165
2145	Новозыбковский городской округ	15720000	Замишевское СП	с. Манюки, ул.Высокий Борок 6	52.569111, 32.076099
2146	Новозыбковский городской округ	15720000	Деменское СП	с. Деменка, ул. 50-лет Октября 37	52.493017, 31.860584
2147	Новозыбковский городской округ	15720000	Деменское СП	с. Деменка, ул. 50-лет Октября 27	52.493017, 31.860584
2148	Новозыбковский городской округ	15720000	Деменское СП	с. Деменка, ул. 50-лет Октября 3	52.490906, 31.859291
2149	Новозыбковский городской округ	15720000	Деменское СП	с. Деменка, пер. Школьный напротив 4	52.490911, 31.855104
2150	Новозыбковский городской округ	15720000	Деменское СП	с. Деменка, ул. Героев 1	52.488202, 31.859362
2151	Новозыбковский городской округ	15720000	Деменское СП	с. Деменка, ул. Героев 15	52.487440, 31.854386

№ п/п	Муниципальный район/городской округ	ОКТМО	Наименование административно-территориальной единицы	Адрес	Географические координты
2152	Новозыбковский городской округ	15720000	Деменское СП	с. Деменка, ул. Героев 33	52.486760, 31.849409
2153	Новозыбковский городской округ	15720000	Деменское СП	с. Деменка, ул. Гагарина напротив 2	52.486464, 31.854547
2154	Новозыбковский городской округ	15720000	Деменское СП	с. Деменка, ул. Гагарина напротив 13	52.486464, 31.854547
2155	Новозыбковский городской округ	15720000	Деменское СП	с. Деменка, ул. Гагарина напротив 30	52.486464, 31.854547
2156	Новозыбковский городской округ	15720000	Деменское СП	с. Деменка, ул. Музыкина 10	52.488209, 31.861910
2157	Новозыбковский городской округ	15720000	Деменское СП	с. Деменка, ул. Музыкина 13	52.488164, 31.863153
2158	Новозыбковский городской округ	15720000	Деменское СП	с. Деменка, ул. Музыкина 32	52.488313, 31.864527
2159	Новозыбковский городской округ	15720000	Деменское СП	с. Деменка, ул. Лесная 26	52.489014, 31.864276
2160	Новозыбковский городской округ	15720000	Деменское СП	с. Деменка, ул.Соц. городок	52.487329, 31.860892
2161	Новозыбковский городской округ	15720000	Деменское СП	с. Деменка, ул. 50-лет Октября 4	52.490906, 31.859291
2162	Новозыбковский городской округ	15720000	Деменское СП	с. Деменка, ул. 50-лет Октября 12	52.490906, 31.859291
2163	Новозыбковский городской округ	15720000	Халеевичское СП	п. Дедовский ул. Партизанская д.18	52.596367, 31.932970
2164	Новозыбковский городской округ	15720000	Халеевичское СП	п. Дедовский ул. Партизанская д.8	52.602829, 31.932608
2165	Новозыбковский городской округ	15720000	Тростанское СП	д. Дубровка ул. Заречная д.8	52.448339, 31.999688
2166	Новозыбковский городской округ	15720000	Тростанское СП	д. Дубровка ул. Заречная д.16	52.449419, 32.004919
2167	Новозыбковский городской округ	15720000	Тростанское СП	с. Дубровка, перекр. ул.Заречная/главн.дор.	52.446656, 31.997164
2168	Новозыбковский городской округ	15720000	Тростанское СП	с. Дубровка, перекр. глав. дор. + почт.отд.	52.445878, 32.001453
2169	Новозыбковский городской округ	15720000	Шеломовское СП	с. Журавки ул. Центральная д.15	52.654744, 31.771041
2170	Новозыбковский городской округ	15720000	Шеломовское СП	с. Журавки ул. Центральная д.25	52.653713, 31.772114
2171	Новозыбковский городской округ	15720000	Шеломовское СП	с. Журавки ул. Центральная д.33	52.653713, 31.772114
2172	Новозыбковский городской округ	15720000	Шеломовское СП	с. Журавки ул. Набережная д.33	52.655312, 31.766171
2173	Новозыбковский городской округ	15720000	Шеломовское СП	с. Карна ул. Центральная д.18	52.562599, 31.787257
2174	Новозыбковский городской округ	15720000	Шеломовское СП	с. Карна ул. Центральная д.30	52.562821, 31.787052
2175	Новозыбковский городской округ	15720000	Шеломовское СП	с. Карна ул. Центральная д.44	52.565345, 31.783738
2176	Новозыбковский городской округ	15720000	Шеломовское СП	с. Корчи ул. Партизанская д.35	52.611834, 31.787039
2177	Новозыбковский городской округ	15720000	Шеломовское СП	с. Корчи ул. Партизанская д.27	52.608199, 31.783600

№ п/п	Муниципальный район/городской округ	ОКТМО	Наименование административно-территориальной единицы	Адрес	Географические координты
2178	Новозыбковский городской округ	15720000	Верещакское СП	с. Несвоевка ул. Приозерная д.5	52.717444, 31.606585
2179	Новозыбковский городской округ	15720000	Верещакское СП	с. Несвоевка ул. Приозерная д.15	52.716312, 31.606723
2180	Новозыбковский городской округ	15720000	Верещакское СП	с. Несвоевка ул. Приозерная д.27	52.715191, 31.607753
2181	Новозыбковский городской округ	15720000	Верещакское СП	с. Несвоевка ул. Приозерная д.9	52.713549, 31.609384
2182	Новозыбковский городской округ	15720000	Верещакское СП	с. Несвоевка ул. Центральная д.1	52.716706, 31.605707
2183	Новозыбковский городской округ	15720000	Верещакское СП	с. Несвоевка ул. Центральная д.8	52.716497, 31.604612
2184	Новозыбковский городской округ	15720000	Верещакское СП	с. Несвоевка ул. Центральная д.27	52.715729, 31.603089
2185	Новозыбковский городской округ	15720000	Верещакское СП	с. Несвоевка ул. Центральная д.41	52.714999, 31.601866
2186	Новозыбковский городской округ	15720000	Верещакское СП	с. Несвоевка ул. Центральная д.55	52.714471, 31.600935
2187	Новозыбковский городской округ	15720000	Верещакское СП	с. Несвоевка ул. Центральная д.38	52.713513, 31.599291
2188	Новозыбковский городской округ	15720000	Старобобовичское СП	с. Ясная Поляна ул. Центральная	52.582700, 31.777759
2189	Новозыбковский городской округ	15720000	Старобобовичское СП	с. Гривки ул. Озерная	52.592626, 31.758436
2190	Новозыбковский городской округ	15720000	Старобобовичское СП	с. Гатка ул. Лесная д.7	52.594359, 31.776852
2191	Городской округ г. Сельцо	15725000	Городской округ г. Сельцо	ул. Советская,8,17,30	53.371560, 34.099892
2192	Городской округ г. Сельцо	15725000	Городской округ г. Сельцо	2й пер.60лет Октября	53.3700468 34.097434
2193	Городской округ г. Сельцо	15725000	Городской округ г. Сельцо	1й пер.60лет Октября	53.371468 34.097610
2194	Городской округ г. Сельцо	15725000	Городской округ г. Сельцо	60лет Октября	53.373718 34.099886
2195	Городской округ г. Сельцо	15725000	Городской округ г. Сельцо	Ул.Лягина (четная сторона)	53.370457 34.090693
2196	Городской округ г. Сельцо	15725000	Городской округ г. Сельцо	ул. Кирова 8,24	53.368986 34.102376
2197	Городской округ г. Сельцо	15725000	Городской округ г. Сельцо	ул. Куйбышева,10	53.370173 34.102177
2198	Городской округ г. Сельцо	15725000	Городской округ г. Сельцо	ул. Мейпариани,11	53.370151 34.103614
2199	Городской округ г. Сельцо	15725000	Городской округ г. Сельцо	ул. Чкалова.6а	53.368169 34.104198
2200	Городской округ г. Сельцо	15725000	Городской округ г. Сельцо	Пер. Кирова 5,15	53.368036 34.102701
2201	Городской округ г. Сельцо	15725000	Городской округ г. Сельцо	ул. Кочевига	53.365140 34102149
2202	Городской округ г. Сельцо	15725000	Городской округ г. Сельцо	ул. Чкалова 20,35,47,63,75	53.361812 34.104136
2203	Городской округ г. Сельцо	15725000	Городской округ г. Сельцо	пер. Чкалова 5,23,39	53.364090 34.103878

№ п/п	Муниципальный район/городской округ	ОКТМО	Наименование административно-территориальной единицы	Адрес	Географические координты
2204	Городской округ г. Сельцо	15725000	Городской округ г. Сельцо	ул. Матросова	53.361334 34.106058
2205	Городской округ г. Сельцо	15725000	Городской округ г. Сельцо	ул. Набережная 2,14	53.358828 34.109019
2206	Городской округ г. Сельцо	15725000	Городской округ г. Сельцо	ул. Речная,1	53.357223 34.108241
2207	Городской округ г. Сельцо	15725000	Городской округ г. Сельцо	Пер. Речной	53.357787 34.107675
2208	Городской округ г. Сельцо	15725000	Городской округ г. Сельцо	ул. Безымянная 5,13	53.362821, 34.081756
2209	Городской округ г. Сельцо	15725000	Городской округ г. Сельцо	Пер. Матросова	53.362511 34.107801
2210	Городской округ г. Сельцо	15725000	Городской округ г. Сельцо	ул. Коршунова 23,25	53.360818 34.110738
2211	Городской округ г. Сельцо	15725000	Городской округ г. Сельцо	пер. Безымянный,10	53.360377 34.110073
2212	Городской округ г. Сельцо	15725000	Городской округ г. Сельцо	ул. 3 Интернационала 4,28	53.368899 34.108192
2213	Городской округ г. Сельцо	15725000	Городской округ г. Сельцо	пер. Лесной 8, 29	53.367908 34.107616
2214	Городской округ г. Сельцо	15725000	Городской округ г. Сельцо	ул. Лесная 2а	53.367272 34.1025582
2215	Городской округ г. Сельцо	15725000	Городской округ г. Сельцо	пер. Дружбы,8	53.363978 34.108968
2216	Городской округ г. Сельцо	15725000	Городской округ г. Сельцо	ул. Дружбы,8	53.361898 34.113442
2217	Городской округ г. Сельцо	15725000	Городской округ г. Сельцо	ул. Пушкина 9,19,24,41,51	53.363860 34.111238
2218	Городской округ г. Сельцо	15725000	Городской округ г. Сельцо	пер. Пушкина 1,19	53.365047 34.109843
2219	Городской округ г. Сельцо	15725000	Городской округ г. Сельцо	ул. Кремлевская 3,14,30,38	53.368645 34.112984
2220	Городской округ г. Сельцо	15725000	Городской округ г. Сельцо	ул. Калинина 2,10,18,30	53.366194 34.111595
2221	Городской округ г. Сельцо	15725000	Городской округ г. Сельцо	пер. Калинина 2,9	53.365658 34.112027
2222	Городской округ г. Сельцо	15725000	Городской округ г. Сельцо	ул. Луговая 7,22,34,44	53.367630 34.116114
2223	Городской округ г. Сельцо	15725000	Городской округ г. Сельцо	пер. Луговой 11,23	53.365887 34.116069
2224	Городской округ г. Сельцо	15725000	Городской округ г. Сельцо	ул. Советская 83,103	53.368581 34.116487
2225	Городской округ г. Сельцо	15725000	Городской округ г. Сельцо	пер. Ворошилова 7,15,21	53.369388 34.117188
2226	Городской округ г. Сельцо	15725000	Городской округ г. Сельцо	ул. Ворошилова	53.372144 34.114475
2227	Городской округ г. Сельцо	15725000	Городской округ г. Сельцо	ул. Калинина 36,48,64,70,78	53.372474 34.116467
2228	Городской округ г. Сельцо	15725000	Городской округ г. Сельцо	ул. Строителей	53.379122 34.113730
2229	Городской округ г. Сельцо	15725000	Городской округ г. Сельцо	ул. Молодежная	53.391905 34.030510

№ п/п	Муниципальный район/городской округ	ОКТМО	Наименование административно-территориальной единицы	Адрес	Географические координты
2230	Городской округ г. Сельцо	15725000	Городской округ г. Сельцо	ул./ пер Суворова	53.392687 34028613
2231	Городской округ г. Сельцо	15725000	Городской округ г. Сельцо	ул. Мичурина	53.393269 34.023072
2232	Городской округ г. Сельцо	15725000	Городской округ г. Сельцо	ул. Свободы	53.395228 34.023107
2233	Городской округ г. Сельцо	15725000	Городской округ г. Сельцо	пер. Свободы	53.395228 34.023107
2234	Городской округ г. Сельцо	15725000	Городской округ г. Сельцо	ул. Озерная	53.395271 34.025605
2235	Городской округ г. Сельцо	15725000	Городской округ г. Сельцо	ул. Мира	53.393408 34.020071
2236	Городской округ г. Сельцо	15725000	Городской округ г. Сельцо	Ул. Школьная	53.393693 34.019281
2237	Городской округ г. Сельцо	15725000	Городской округ г. Сельцо	ул. 17 Победы	53.395905 34.016936
2238	Городской округ г. Сельцо	15725000	Городской округ г. Сельцо	Ул. Пионерская	53.395454 34.014367
2239	Городской округ г. Сельцо	15725000	Городской округ г. Сельцо	ул. Маяковского	53.395610 34.012310
2240	Городской округ г. Сельцо	15725000	Городской округ г. Сельцо	ул. 17 Сентября	53.391835 34.021131
2241	Городской округ г. Сельцо	15725000	Городской округ г. Сельцо	Пер. 1-й Колхозный,2	53.393464 34.010169
2242	Городской округ г. Сельцо	15725000	Городской округ г. Сельцо	Ул. Колхозная,2	53.392808 34.012007
2243	Городской округ г. Сельцо	15725000	Городской округ г. Сельцо	Пер.2-й Колхозный	53.3918 34.0156
2244	Городской округ г. Сельцо	15725000	Городской округ г. Сельцо	Ул. Гагарина	53.400254 34.021859
2245	Городской округ г. Сельцо	15725000	Городской округ г. Сельцо	Пер. Гагарина	53.399212 34.020969
2246	Городской округ г. Сельцо	15725000	Городской округ г. Сельцо	Ул. Суворова	53.391002 34.029045
2247	Городской округ г. Сельцо	15725000	Городской округ г. Сельцо	пер. Новый	53.391647 34.027312
2248	Городской округ г. Сельцо	15725000	Городской округ г. Сельцо	пер. 17 Сентября	53.389794 34.024787
2249	Городской округ г. Сельцо	15725000	Городской округ г. Сельцо	ул. Первомайская 2,18,34,54	53.368588 34.089026
2250	Городской округ г. Сельцо	15725000	Городской округ г. Сельцо	пер. Первомайский 20г,18,30	53.3915 34.0289
2251	Городской округ г. Сельцо	15725000	Городской округ г. Сельцо	ул. Моховая 1б,7,12,27,48	53.366508 34.087247
2252	Городской округ г. Сельцо	15725000	Городской округ г. Сельцо	ул. Пролетарская 4,12,24,49,62,70,76	53.361812 34.083609
2253	Городской округ г. Сельцо	15725000	Городской округ г. Сельцо	пер.Пролетарский 3,11,21	53.367846 34.091900
2254	Городской округ г. Сельцо	15725000	Городской округ г. Сельцо	ул. Красноармейская 6,14,22,30,34	53.365633 34.090023
2255	Городской округ г. Сельцо	15725000	Городской округ г. Сельцо	пер. Красноармейский	53.364418 34.091478

№ п/п	Муниципальный район/городской округ	ОКТМО	Наименование административно-территориальной единицы	Адрес	Географические координты
2256	Городской округ г. Сельцо	15725000	Городской округ г. Сельцо	пер. 22 Партсъезда	53.363902 34.090957
2257	Городской округ г. Сельцо	15725000	Городской округ г. Сельцо	ул. Комсомольская,4	53.366874 34.095179
2258	Городской округ г. Сельцо	15725000	Городской округ г. Сельцо	ул.22-го Партсъезда 2,20,51,65	53.365396 34.092469
2259	Городской округ г. Сельцо	15725000	Городской округ г. Сельцо	ул. Брянская 5,11,21,31	53.364466 34.084022
2260	Городской округ г. Сельцо	15725000	Городской округ г. Сельцо	ул. Октябрьская 1,11,22,32	53.363201 34.081847
2261	Городской округ г. Сельцо	15725000	Городской округ г. Сельцо	ул. Киевская	53.361651 34.082450
2262	Городской округ г. Сельцо	15725000	Городской округ г. Сельцо	ул. Пролетарская	53.363859 34.085612
2263	Городской округ г. Сельцо	15725000	Городской округ г. Сельцо	ул. Московская 2,18,34,42	53.360453 34.084175
2264	Городской округ г. Сельцо	15725000	Городской округ г. Сельцо	ул. Зубарева 2,12,19	53.360903 34.089080
2265	Городской округ г. Сельцо	15725000	Городской округ г. Сельцо	ул. Орловская 7,15,22,39	53.361065 34.086834
2266	Городской округ г. Сельцо	15725000	Городской округ г. Сельцо	пер. Орловский	53.362210 34.089349
2267	Городской округ г. Сельцо	15725000	Городской округ г. Сельцо	уУл. Парковая 2,15,28	53.361310 34.091120
2268	Городской округ г. Сельцо	15725000	Городской округ г. Сельцо	пер. Парковый 2а,16а	53.358869 34.090937
2269	Городской округ г. Сельцо	15725000	Городской округ г. Сельцо	ул. Южная 6,17	53.358045 34.095925
2270	Городской округ г. Сельцо	15725000	Городской округ г. Сельцо	ул. Ленина 5,13,25	53.366792 34.096416
2271	Городской округ г. Сельцо	15725000	Городской округ г. Сельцо	1-й Ленинский пер.	53.363204 34.099365
2272	Городской округ г. Сельцо	15725000	Городской округ г. Сельцо	2-й Ленинский пер.	53.363919 34.100183
2273	Городской округ г. Сельцо	15725000	Городской округ г. Сельцо	3-й Ленинский пер.	53.364531 34.100425
2274	Городской округ г. Сельцо	15725000	Городской округ г. Сельцо	ул. Деснянская 48,2	53.360780 34.048683
2275	Городской округ г. Сельцо	15725000	Городской округ г. Сельцо	пер. Деснянский 7	53.360770 34.059139
2276	Городской округ г. Сельцо	15725000	Городской округ г. Сельцо	мкр. Новостройка 7	53.373933 34.105932
2277	Городской округ г. Сельцо	15725000	Городской округ г. Сельцо	ул. Сенная	53.358797 34.140203
2278	Городской округ г. Сельцо	15725000	Городской округ г. Сельцо	пер. Сенный	53.359405 34.140886
2279	Городской округ г. Сельцо	15725000	Городской округ г. Сельцо	ул. Дачная	53.357336 34.142449
2280	Городской округ г. Стародуб	15750000	г. Стародуб	пер. Больничный, 6-Б	52.587353, 32.777045
2281	Городской округ г. Стародуб	15750000	г. Стародуб	пер. Вознесенский, 8	52.591820, 32.756746

№ п/п	Муниципальный район/городской округ	ОКТМО	Наименование административно-территориальной единицы	Адрес	Географические координты
2282	Городской округ г. Стародуб	15750000	г. Стародуб	пер. Вокзальный, 6-А	52.594774, 32.756592
2283	Городской округ г. Стародуб	15750000	г. Стародуб	пер. Гомельский, 2	52.593481, 32.742727
2284	Городской округ г. Стародуб	15750000	г. Стародуб	пер. Горького, 2	52.583424, 32.768814
2285	Городской округ г. Стародуб	15750000	г. Стародуб	пер. Зеленый, 1	52.571382, 32.769370
2286	Городской округ г. Стародуб	15750000	г. Стародуб	пер. Кабанова, 14	52.577504, 32.744949
2287	Городской округ г. Стародуб	15750000	г. Стародуб	пер. Казачий, 3	52.594703, 32.743449
2288	Городской округ г. Стародуб	15750000	г. Стародуб	пер. Карла Маркса, 3	52.585884, 32.743223
2289	Городской округ г. Стародуб	15750000	г. Стародуб	пер. Кирова, 12	52.590570, 32.769353
2290	Городской округ г. Стародуб	15750000	г. Стародуб	пер. Клинцовский, 2	52.579551, 32.743508
2291	Городской округ г. Стародуб	15750000	г. Стародуб	пер. Коммунальный, 1-А	52.583148, 32.755457
2292	Городской округ г. Стародуб	15750000	г. Стародуб	пер. свемольский, 1	52.576433, 32.782200
2293	Городской округ г. Стародуб	15750000	г. Стародуб	пер. Кооперативный, 7	52.586655, 32.749672
2294	Городской округ г. Стародуб	15750000	г. Стародуб	пер. Красноармейский, 12	52.590779 32.764778
2295	Городской округ г. Стародуб	15750000	г. Стародуб	пер. Крестьянский, 53	52.575239, 32.786245
2296	Городской округ г. Стародуб	15750000	г. Стародуб	пер. Куйбышева, 10	52.570053 32.761010
2297	Городской округ г. Стародуб	15750000	г. Стародуб	пер. Ленина, 3	52.575537, 32.741542
2298	Городской округ г. Стародуб	15750000	г. Стародуб	пер. Луговой, 2	52.579657, 32.746897
2299	Городской округ г. Стародуб	15750000	г. Стародуб	пер. Луначарского, 3-А	52.580188, 32.768779
2300	Городской округ г. Стародуб	15750000	г. Стародуб	пер. Матросова, 6	52.571008, 32.762858
2301	Городской округ г. Стародуб	15750000	г. Стародуб	пер. Маяковского, 1	52.586270, 32.754906
2302	Городской округ г. Стародуб	15750000	г. Стародуб	пер. Мирный, 6	52.582134, 32.764006
2303	Городской округ г. Стародуб	15750000	г. Стародуб	пер. Мичурина, 1	52.592375, 32.752463
2304	Городской округ г. Стародуб	15750000	г. Стародуб	пер. Московский, 9	52.591291, 32.762593
2305	Городской округ г. Стародуб	15750000	г. Стародуб	пер. Набережный, 1	52.579021, 32.764856
2306	Городской округ г. Стародуб	15750000	г. Стародуб	пер. Новый, 5	52.589731, 32.768131
2307	Городской округ г. Стародуб	15750000	г. Стародуб	пер. Пролетарский, 5-А	52.582267, 32.764884

№ п/п	Муниципальный район/городской округ	ОКТМО	Наименование административно-территориальной единицы	Адрес	Географические координты
2308	Городской округ г. Стародуб	15750000	г. Стародуб	пер. Пионерский, 13	52.589180, 32.754369
2309	Городской округ г. Стародуб	15750000	г. Стародуб	пер. Пионерский, 37	52.591055, 32.750517
2310	Городской округ г. Стародуб	15750000	г. Стародуб	пер. Погарский, 1	52.575415, 32.771391
2311	Городской округ г. Стародуб	15750000	г. Стародуб	пер. Пожарный, 2	52.585728, 32.763843
2312	Городской округ г. Стародуб	15750000	г. Стародуб	пер. Пушкина, 2	52.581462, 32.765781
2313	Городской округ г. Стародуб	15750000	г. Стародуб	пер. Свердлова, 5	52.593391, 32.756540
2314	Городской округ г. Стародуб	15750000	г. Стародуб	пер. Совхозный, 2-А	52.590741, 32.756328
2315	Городской округ г. Стародуб	15750000	г. Стародуб	пер. Трудовой, 2	52.575101, 32.758943
2316	Городской округ г. Стародуб	15750000	г. Стародуб	пер. Тургенева, 1	52.596251, 32.751586
2317	Городской округ г. Стародуб	15750000	г. Стародуб	пер. Фрунзе, 6	52.580032, 32.761377
2318	Городской округ г. Стародуб	15750000	г. Стародуб	пер. Школьный, 18	52.587859, 32.754251
2319	Городской округ г. Стародуб	15750000	г. Стародуб	пл. Красноармейская, 17	52.597206, 32.763072
2320	Городской округ г. Стародуб	15750000	г. Стародуб	пр-д Генерала Никитченко, 7	52.574128, 32.765571
2321	Городской округ г. Стародуб	15750000	г. Стародуб	пр-д. Заречный, 5	52.574969, 32.771666
2322	Городской округ г. Стародуб	15750000	г. Стародуб	пр-д Северный, 3	52.588248, 32.765806
2323	Городской округ г. Стародуб	15750000	г. Стародуб	пр-д Строителей 1-й, 1	52.595081, 32.773924
2324	Городской округ г. Стародуб	15750000	г. Стародуб	пр-д Строителей 2-й, 6	52.594299, 32.774946
2325	Городской округ г. Стародуб	15750000	г. Стародуб	пр-д Юбилейный, 2	52.575182, 32.769010
2326	Городской округ г. Стародуб	15750000	г. Стародуб	пр-д 60 Лет Октября, 3	52.573237, 32.769302
2327	Городской округ г. Стародуб	15750000	г. Стародуб	ул. Березовая, 11	52.592929, 32.785108
2328	Городской округ г. Стародуб	15750000	г. Стародуб	ул. Бунина, 19	52.594800, 32.781075
2329	Городской округ г. Стародуб	15750000	г. Стародуб	ул. Веревченко, 48	52.580483, 32.756659
2330	Городской округ г. Стародуб	15750000	г. Стародуб	ул. Винокурова, 8	52.582923, 32.730780
2331	Городской округ г. Стародуб	15750000	г. Стародуб	ул. Вишневая, 25	52.595280, 32.777436
2332	Городской округ г. Стародуб	15750000	г. Стародуб	ул. Восточная, 1	52.592491, 32.763974
2333	Городской округ г. Стародуб	15750000	г. Стародуб	ул. Генерала Никитченко, 7	52.573799, 32.764762

№ п/п	Муниципальный район/городской округ	ОКТМО	Наименование административно-территориальной единицы	Адрес	Географические координты
2334	Городской округ г. Стародуб	15750000	г. Стародуб	ул. Гомельская, 32	52.596672, 32.745935
2335	Городской округ г. Стародуб	15750000	г. Стародуб	ул. Горького, 33	52.580950, 32.770225
2336	Городской округ г. Стародуб	15750000	г. Стародуб	ул. Грибоедова, 11	52.574453, 32.731318
2337	Городской округ г. Стародуб	15750000	г. Стародуб	ул. Дачная, 2	52.570911, 32.759903
2338	Городской округ г. Стародуб	15750000	г. Стародуб	ул. Декабристов, 21	52.599053, 32.746463
2339	Городской округ г. Стародуб	15750000	г. Стародуб	ул. Димитрова, 1	52.585968, 32.748703
2340	Городской округ г. Стародуб	15750000	г. Стародуб	ул. Жданова, 11	52.583381, 32.780275
2341	Городской округ г. Стародуб	15750000	г. Стародуб	ул. Жукова, 9	52.583840, 32.732154
2342	Городской округ г. Стародуб	15750000	г. Стародуб	ул. Заводская, 14	52.579045, 32.799842
2343	Городской округ г. Стародуб	15750000	г. Стародуб	ул. Заозерная, 72	52.572646, 32.735067
2344	Городской округ г. Стародуб	15750000	г. Стародуб	ул. Западная, 35	52.573774, 32.731574
2345	Городской округ г. Стародуб	15750000	г. Стародуб	ул. Заречная, 9	52.575198, 32.770223
2346	Городской округ г. Стародуб	15750000	г. Стародуб	ул. Кирова, 9	52.590233, 32.769110
2347	Городской округ г. Стародуб	15750000	г. Стародуб	ул. Клинцовская, 15	52.579032, 32.741478
2348	Городской округ г. Стародуб	15750000	г. Стародуб	ул. Коваленко, 15	52.572720, 32.771103
2349	Городской округ г. Стародуб	15750000	г. Стародуб	ул. Колхозная, 12	52.583448, 32.783324
2350	Городской округ г. Стародуб	15750000	г. Стародуб	ул. Комарова, 3	52.581863, 32.747193
2351	Городской округ г. Стародуб	15750000	г. Стародуб	ул. Комсомольская, 14	52.576131, 32.775712
2352	Городской округ г. Стародуб	15750000	г. Стародуб	ул. Комсомольская, 30	52.575756, 32.777223
2353	Городской округ г. Стародуб	15750000	г. Стародуб	ул. Кооперативная, 47	52.587521, 32.747275
2354	Городской округ г. Стародуб	15750000	г. Стародуб	ул. Красных Партизан, 1	52.576057, 32.773359
2355	Городской округ г. Стародуб	15750000	г. Стародуб	ул. Крестьянская, 24	52.574762, 32.779380
2356	Городской округ г. Стародуб	15750000	г. Стародуб	г. Стародуб, ул. Крестьянская, 54	52.574945, 32.783586
2357	Городской округ г. Стародуб	15750000	г. Стародуб	г. Стародуб, ул. Крупская, 24	52.579712, 32.759836
2358	Городской округ г. Стародуб	15750000	г. Стародуб	ул. Куйбышева, 5	52.570377, 32.761896
2359	Городской округ г. Стародуб	15750000	г. Стародуб	ул. Ленина, 163	52.572522, 32.732713

№ п/п	Муниципальный район/городской округ	ОКТМО	Наименование административно-территориальной единицы	Адрес	Географические координты
2360	Городской округ г. Стародуб	15750000	г. Стародуб	ул. Лермонтова, 1	52.573661, 32.734245
2361	Городской округ г. Стародуб	15750000	г. Стародуб	ул. Луговая, 7	52.583562, 32.746893
2362	Городской округ г. Стародуб	15750000	г. Стародуб	ул. Луначарского, 33	52.582299, 32.768213
2363	Городской округ г. Стародуб	15750000	г. Стародуб	ул. Малеча, 11	52.580127, 32.760972
2364	Городской округ г. Стародуб	15750000	г. Стародуб	ул. Матросова, 21	52.571926, 32.763890
2365	Городской округ г. Стародуб	15750000	г. Стародуб	ул. Маяковского, 26	52.587811, 32.751491
2366	Городской округ г. Стародуб	15750000	г. Стародуб	ул. Медицинская, 7	52.593624, 32.782341
2367	Городской округ г. Стародуб	15750000	г. Стародуб	ул. Металлистов, 20	52.574843, 32.773003
2368	Городской округ г. Стародуб	15750000	г. Стародуб	ул. Метельского, 9	52.568652, 32.769261
2369	Городской округ г. Стародуб	15750000	г. Стародуб	ул. Миклухо-Маклая, 1	52.583817, 32.745251
2370	Городской округ г. Стародуб	15750000	г. Стародуб	ул. Мира, 8	52.575698, 32.769284
2371	Городской округ г. Стародуб	15750000	г. Стародуб	ул. Мичурина, 52	52.592125, 32.750763
2372	Городской округ г. Стародуб	15750000	г. Стародуб	ул. Молодежная, 13	52.589018, 32.749897
2373	Городской округ г. Стародуб	15750000	г. Стародуб	ул. Московская, 54	52.591217, 32.761444
2374	Городской округ г. Стародуб	15750000	г. Стародуб	ул. Надежды, 5	52.569873, 32.755409
2375	Городской округ г. Стародуб	15750000	г. Стародуб	ул. Некрасова, 28	52.576473, 32.734496
2376	Городской округ г. Стародуб	15750000	г. Стародуб	ул. Новая, 13	52.591026, 32.768442
2377	Городской округ г. Стародуб	15750000	г. Стародуб	ул. Новгород-Северская, 12	52.570568, 32.765928
2378	Городской округ г. Стародуб	15750000	г. Стародуб	ул. Новослободская, 3	52.572235, 32.780756
2379	Городской округ г. Стародуб	15750000	г. Стародуб	ул. Осенняя, 8	52.599422, 32.749502
2380	Городской округ г. Стародуб	15750000	г. Стародуб	ул. Островского, 15	52.583508, 32.776925
2381	Городской округ г. Стародуб	15750000	г. Стародуб	ул. Парижской Коммуны, 25	52.580722, 32.773053
2382	Городской округ г. Стародуб	15750000	г. Стародуб	ул. Пархоменко, 1	52.581283, 32.733855
2383	Городской округ г. Стародуб	15750000	г. Стародуб	ул. Песчаная, 9	52.569477, 32.757187
2384	Городской округ г. Стародуб	15750000	г. Стародуб	ул. Пионерская, 19	52.588917, 32.757553
2385	Городской округ г. Стародуб	15750000	г. Стародуб	ул. Погарская, 5	52.577067, 32.768936

№ п/п	Муниципальный район/городской округ	ОКТМО	Наименование административно-территориальной единицы	Адрес	Географические координты
2386	Городской округ г. Стародуб	15750000	г. Стародуб	ул. Полевая, 26	52.572221, 32.761900
2387	Городской округ г. Стародуб	15750000	г. Стародуб	ул. Пролетарская, 2	52.584778, 32.764934
2388	Городской округ г. Стародуб	15750000	г. Стародуб	ул. Пушкина, 1	52.582115, 32.767297
2389	Городской округ г. Стародуб	15750000	г. Стародуб	ул. Рубца, 24	52.575676, 32.731680
2390	Городской округ г. Стародуб	15750000	г. Стародуб	ул. Рябиновая, 26	52.595272, 32.751246
2391	Городской округ г. Стародуб	15750000	г. Стародуб	ул. Садовая, 18	52.582165, 32.749794
2392	Городской округ г. Стародуб	15750000	г. Стародуб	ул. Северная, 1	52.587845, 32.764418
2393	Городской округ г. Стародуб	15750000	г. Стародуб	ул. Свердлова, 40	52.590966, 32.759209
2394	Городской округ г. Стародуб	15750000	г. Стародуб	ул. Советская, 26	52.585423, 32.751239
2395	Городской округ г. Стародуб	15750000	г. Стародуб	ул. Совхозная, 9	52.584473, 32.739346
2396	Городской округ г. Стародуб	15750000	г. Стародуб	ул. Солнечная, 4	52.568913, 32.762352
2397	Городской округ г. Стародуб	15750000	г. Стародуб	ул. Социалистическая, 19	52.576632, 32.735299
2398	Городской округ г. Стародуб	15750000	г. Стародуб	ул. Спортивная, 14	52.591018, 32.770139
2399	Городской округ г. Стародуб	15750000	г. Стародуб	ул. Строителей, 8	52.595695, 32.772969
2400	Городской округ г. Стародуб	15750000	г. Стародуб	ул. Тарасенко, 18	52.569804, 32.765253
2401	Городской округ г. Стародуб	15750000	г. Стародуб	ул. Тенистая, 12	52.594965, 32.748436
2402	Городской округ г. Стародуб	15750000	г. Стародуб	ул. Трудовая, 30	52.574714, 32.762615
2403	Городской округ г. Стародуб	15750000	г. Стародуб	ул. Тургенева, 4	52.597761, 32.750016
2404	Городской округ г. Стародуб	15750000	г. Стародуб	ул. Тютчева, 9	52.595416, 32.780890
2405	Городской округ г. Стародуб	15750000	г. Стародуб	ул. Урицкого, 41	52.586067, 32.777749
2406	Городской округ г. Стародуб	15750000	г. Стародуб	ул. Фрунзе, 78	52.570242, 32.767297
2407	Городской округ г. Стародуб	15750000	г. Стародуб	ул. Фрунзе, 22	52.578667, 32.765859
2408	Городской округ г. Стародуб	15750000	г. Стародуб	ул. Фурманова, 21-А	52.582893, 32.774529
2409	Городской округ г. Стародуб	15750000	г. Стародуб	ул. Цветаевой, 5	52.592799, 32.745387
2410	Городской округ г. Стародуб	15750000	г. Стародуб	ул. Чехова, 18	52.595206, 32.782858
2411	Городской округ г. Стародуб	15750000	г. Стародуб	ул. Шведовка, 1	52.593267, 32.779156

№ п/п	Муниципальный район/городской округ	ОКТМО	Наименование административно-территориальной единицы	Адрес	Географические координты
2412	Городской округ г. Стародуб	15750000	г. Стародуб	ул. Щорса, 19	52.579994, 32.767030
2413	Городской округ г. Стародуб	15750000	г. Стародуб	ул. 50 Лет Октября, 18	52.573602, 32.738552
2414	Городской округ г. Стародуб	15750000	г. Стародуб	ул. 50 Лет Октября, 50	52.571720, 32.734303
2415	Городской округ г. Стародуб	15750000	г. Стародуб	ул. 60 Лет Октября, 15	52.573966, 32.771226
2416	Городской округ г. Стародуб	15750000	г. Стародуб	пер. Кабанова, 2	52.578287, 32.744333
2417	Городской округ г. Стародуб	15750000	г. Стародуб	Ул. Евсеевская	52.582913, 32.761900
2418	Городской округ г. Стародуб	15750000	г. Стародуб	Ул. Осипенко	52.583280, 32.759977
2419	Городской округ г. Стародуб	15750000	г. Стародуб	Ул. Первомайская	52.582766, 32.760283
2420	Городской округ г. Стародуб	15750000	г. Стародуб	Пер. Троснина	52.581770, 32.757166
2421	Городской округ г. Стародуб	15750000	г. Стародуб	Ул. Краснооктябрьская	52.586815, 32.774090
2422	Городской округ г. Стародуб	15750000	г. Стародуб	Пер. Чкалова	52.586246, 32.765322
2423	Городской округ г. Стародуб	15750000	г. Стародуб	Ул. Гагарина	52.590360, 32.766939
2424	Городской округ г. Стародуб	15750000	г. Стародуб	Ул. Семашко	52.591339, 32.772006
2425	Городской округ г. Стародуб	15750000	г. Стародуб	Ул. Красноармейская	52.588773, 32.764334
2426	Городской округ г. Стародуб	15750000	г. Стародуб	Ул. Воровского	52.583969, 32.750410
2427	Городской округ г. Стародуб	15750000	г. Стародуб	Пл. Красная	52.582257, 32.758432
2428	Городской округ г. Стародуб	15750000	г. Стародуб	Ул. Калинина	52.585135, 32.766778
2429	Городской округ г. Стародуб	15750000	г. Стародуб	Ул. К.Маркса	52.582645, 32.734501
2430	Городской округ г. Стародуб	15750000	г. Стародуб	Пер. Пролетарский	52.582262, 32.764756
2431	Городской округ г. Фокино	15710000	Городской округ г.Фокино	ул. Пушкина30-103	53.464901,34.461311-53.461718,34.445908
2432	Городской округ г. Фокино	15710000	Городской округ г.Фокино	ул. Маяковского2-46	53.461501,34.448423-53.464514,34.440709
2433	Городской округ г. Фокино	15710000	Городской округ г.Фокино	ул. Пушкина4-71	53.464418,34.439205-53.465731,34.426909
2434	Городской округ г. Фокино	15710000	Городской округ г.Фокино	ул. Партизанская 2-47	53.465603,34.425642-53.459813,34.421625
2435	Городской округ г. Фокино	15710000	Городской округ г.Фокино	ул. Комсомольская 47-71	53.464323,34.421010-53.467520,34.421935
2436	Городской округ г. Фокино	15710000	Городской округ г.Фокино	ул. Челюскина 19-54	53.468214,34.424236-53.472920,34.413612

№ п/п	Муниципальный район/городской округ	ОКТМО	Наименование административно-территориальной единицы	Адрес	Географические координты
2437	Городской округ г. Фокино	15710000	Городской округ г.Фокино	ул. Свердлова 1г-47	53.466812,34.414118-53.461636,34.413218
2438	Городской округ г. Фокино	15710000	Городской округ г.Фокино	ул Дзержинского 2-39	53.461517,34.411838-53.468008,34.412706
2439	Городской округ г. Фокино	15710000	Городской округ г.Фокино	ул. Куйбышева 1-55	53.469725,34.409631-53.467005,34.418314
2440	Городской округ г. Фокино	15710000	Городской округ г.Фокино	ул. Кирова 2-74	53.466621,34.418415-53.458812,34.417962
2441	Городской округ г. Фокино	15710000	Городской округ г.Фокино	ул. Фокина 5-92	53.449312,34.399709-53.440216,34.396514
2442	Городской округ г. Фокино	15710000	Городской округ г.Фокино	ул. Рябка 1-47	53,439506,34.376412-53.425241,34.375009
2443	Городской округ г. Фокино	15710000	Городской округ г.Фокино	ул. Чапаева 1Б-73	53.416508,34.376414-53.425245,34.375006
2444	Городской округ г. Фокино	15710000	Городской округ г.Фокино	ул. Береговая 2-7	53.423805,34.377206-53.423212,34.377702
2445	Городской округ г. Фокино	15710000	Городской округ г.Фокино	ул. Лермонтова 1-12	53.424431,34.371518-53.421731,34.371016
2446	Городской округ г. Фокино	15710000	Городской округ г.Фокино	ул. Луговая 1-16	53.425102,34.373102-53.424506,34.371805
2447	Городской округ г. Фокино	15710000	Городской округ г.Фокино	ул. Гоголя 8-16	53.421812,34.371052-53.421834,34.372801
2448	Городской округ г. Фокино	15710000	Городской округ г.Фокино	ул. Ломоносова 3-37	53.422605,34.372523-53.423816,34.371535
2449	Городской округ г. Фокино	15710000	Городской округ г.Фокино	ул. Пионерская 3-44	53.465602,34.424018-53.460112,34,420614
2450	Городской округ г. Фокино	15710000	Городской округ г.Фокино	ул. Комсомольская 5-45	53.460423,34.419812-53.467520,34.421935
2451	Городской округ г. Фокино	15710000	Городской округ г.Фокино	ул. Скрябина 1-69	53.466502,34.415812-53.458632,34415211
2452	Городской округ г. Фокино	15710000	Городской округ г.Фокино	пер. Скрябина 2-10	53.467323,34.412614-53.466625,34.415625
2453	Городской округ г. Фокино	15710000	Городской округ г.Фокино	ул. Головачева 2-25	53,468715,34.409712-53.463314,34.408336
2454	Гордеевский муниципальный район	15611000	Гордеевское СП	с. Гордеевка, ул. Цветочная, 7	52.960173, 31.988759
2455	Гордеевский муниципальный район	15611000	Гордеевское СП	с. Гордеевка, ул. Цветочная, 15	52.961639, 31.988118
2456	Гордеевский муниципальный район	15611000	Гордеевское СП	с. Гордеевка, ул. Суражская, 2	52.961942, 31.990049

№ п/п	Муниципальный район/городской округ	ОКТМО	Наименование административно-территориальной единицы	Адрес	Географические координты
2457	Гордеевский муниципальный район	15611000	Гордеевское СП	с. Гордеевка, ул. Суражская, 8	52.961232, 31.979548
2458	Гордеевский муниципальный район	15611000	Гордеевское СП	с. Гордеевка ул. Суражская, 14	52.962403, 31.979620
2459	Гордеевский муниципальный район	15611000	Гордеевское СП	с. Гордеевка ул. Суражская, 18	52.962207, 31.991009
2460	Гордеевский муниципальный район	15611000	Гордеевское СП	с. Гордеевка, ул. Юбилейная, 1	52.963743, 31.979045
2461	Гордеевский муниципальный район	15611000	Гордеевское СП	с. Гордеевка, ул. Юбилейная, 8	52.964041, 31.979791
2462	Гордеевский муниципальный район	15611000	Гордеевское СП	с. Гордеевка, ул. Юбилейная,18	52.961226, 31.977895
2463	Гордеевский муниципальный район	15611000	Гордеевское СП	с. Гордеевка, ул. Юбилейная, 28	52.962675, 31.977347
2464	Гордеевский муниципальный район	15611000	Гордеевское СП	с. Гордеевка, ул. 1-е мая, 1	52.963825, 31.977904
2465	Гордеевский муниципальный район	15611000	Гордеевское СП	с. Гордеевка, ул. 1-е мая, 7	52.962379, 31.977770
2466	Гордеевский муниципальный район	15611000	Гордеевское СП	с. Гордеевка, ул. 1-е мая, 12	52.962784, 31.977746
2467	Гордеевский муниципальный район	15611000	Гордеевское СП	с. Гордеевка, ул. 1-е мая, 20	52.963789, 31.977419
2468	Гордеевский муниципальный район	15611000	Гордеевское СП	с. Гордеевка, ул. Садовая, 4	52.964871, 31.973026
2469	Гордеевский муниципальный район	15611000	Гордеевское СП	с. Гордеевка, ул. Садовая, 7	52.964462, 31.971105
2470	Гордеевский муниципальный район	15611000	Гордеевское СП	с. Гордеевка, ул. Садовая, 15	52.964793, 31.973066
2471	Гордеевский муниципальный район	15611000	Гордеевское СП	с. Гордеевка, ул. Садовая, 20	52.966650, 31.974706
2472	Гордеевский муниципальный район	15611000	Гордеевское СП	с. Гордеевка, ул. Мельничная, 3а	52.967323, 31.970448
2473	Гордеевский муниципальный район	15611000	Гордеевское СП	с. Гордеевка, ул. Мельничная, 12	52.967003, 31.970807

№ п/п	Муниципальный район/городской округ	ОКТМО	Наименование административно-территориальной единицы	Адрес	Географические координты
2474	Гордеевский муниципальный район	15611000	Гордеевское СП	с. Гордеевка ул. Мельничная, 20	52.967486, 31.972703
2475	Гордеевский муниципальный район	15611000	Гордеевское СП	с. Гордеевка, ул. Красногорская, 5	52.966037, 31.965489
2476	Гордеевский муниципальный район	15611000	Гордеевское СП	с. Гордеевка, ул. Красногорская, 15	52.966466, 31.964259
2477	Гордеевский муниципальный район	15611000	Гордеевское СП	с. Гордеевка, ул. Красногорская, 23	52.967583, 31.961070
2478	Гордеевский муниципальный район	15611000	Гордеевское СП	с. Гордеевка пер. Заводской, д. 5	52.963147, 31.967448
2479	Гордеевский муниципальный район	15611000	Гордеевское СП	с. Гордеевка пер. Заводской, 5	52.963147, 31.967448
2480	Гордеевский муниципальный район	15611000	Гордеевское СП	с. Гордеевка, ул. Спортивная, 5	52.963098, 31.965651
2481	Гордеевский муниципальный район	15611000	Гордеевское СП	с. Гордеевка ул. Споривная, 11	52.963098, 31.965651
2482	Гордеевский муниципальный район	15611000	Гордеевское СП	с. Гордеевка ул. Кирова, 2А	52.960028, 31.969244
2483	Гордеевский муниципальный район	15611000	Гордеевское СП	с. Гордеевка ул. Кирова, 6	52.960890, 31.969442
2484	Гордеевский муниципальный район	15611000	Гордеевское СП	с. Гордеевка ул. Кирова, 11	52.961655, 31.969217
2485	Гордеевский муниципальный район	15611000	Гордеевское СП	с. Гордеевка ул. Кирова, 28	52.966471, 31.967942
2486	Гордеевский муниципальный район	15611000	Гордеевское СП	с. Гордеевка, ул. Заозерная 1	52.963228, 31.969334
2487	Гордеевский муниципальный район	15611000	Гордеевское СП	с. Гордеевка ул. Заозерная, 7	52.963694, 31.971939
2488	Гордеевский муниципальный район	15611000	Гордеевское СП	с. Гордеевка ул. Заозерная, 12	52.964139, 31.974014
2489	Гордеевский муниципальный район	15611000	Гордеевское СП	с. Гордеевка ул. Надозерная, 1	52.961955, 31.972285
2490	Гордеевский муниципальный район	15611000	Гордеевское СП	с. Гордеевка ул. Надозерная, 9	52.962127, 31.973631

№ п/п	Муниципальный район/городской округ	ОКТМО	Наименование административно-территориальной единицы	Адрес	Географические координты
2491	Гордеевский муниципальный район	15611000	Гордеевское СП	с. Гордеевка ул. Красный Городок, 6	52.961026, 31.972739
2492	Гордеевский муниципальный район	15611000	Гордеевское СП	с. Гордеевка ул. Красный Городок, 19	52.961496, 31.972342
2493	Гордеевский муниципальный район	15611000	Гордеевское СП	с. Гордеевка, ул. Щорса, 2	52.960744, 31.974742
2494	Гордеевский муниципальный район	15611000	Гордеевское СП	с. Гордеевка, ул. Щорса, 10	52.961349, 31.974193
2495	Гордеевский муниципальный район	15611000	Гордеевское СП	с. Гордеевка ул. Красный Мост, 2А	52.960358, 31.976557
2496	Гордеевский муниципальный район	15611000	Гордеевское СП	с. Гордеевка ул. Красный Мост, 10	52.961389, 31.976269
2497	Гордеевский муниципальный район	15611000	Гордеевское СП	с. Гордеевка ул. Красный Мост, 24	52.962895, 31.975354
2498	Гордеевский муниципальный район	15611000	Гордеевское СП	с. Гордеевка, ул. Западная, 24	52.958758, 31.956578
2499	Гордеевский муниципальный район	15611000	Гордеевское СП	с. Гордеевка ул. Западная, 9	52.957511, 31.959111
2500	Гордеевский муниципальный район	15611000	Гордеевское СП	с. Гордеевка ул. Западная, 2	52.957162, 31.961308
2501	Гордеевский муниципальный район	15611000	Гордеевское СП	с. Гордеевка, ул. Малаховка, 3	52.957619, 31.962785
2502	Гордеевский муниципальный район	15611000	Гордеевское СП	с. Гордеевка, ул. Малаховка, 16	52.958509, 31.961043
2503	Гордеевский муниципальный район	15611000	Гордеевское СП	с. Гордеевка, ул. Малаховка, 28	52.959859, 31.958330
2504	Гордеевский муниципальный район	15611000	Гордеевское СП	с. Гордеевка ул. Малаховка, 44	52.960088, 31.955276
2505	Гордеевский муниципальный район	15611000	Гордеевское СП	с. Гордеевка, ул. Пушкина, 4	52.954326, 31.960567
2506	Гордеевский муниципальный район	15611000	Гордеевское СП	с. Гордеевка, ул. Пушкина, 14	52.953219, 31.960719
2507	Гордеевский муниципальный район	15611000	Гордеевское СП	с. Гордеевка, ул Пушкина, 24	52.952183, 31.960959

№ п/п	Муниципальный район/городской округ	ОКТМО	Наименование административно-территориальной единицы	Адрес	Географические координты
2508	Гордеевский муниципальный район	15611000	Гордеевское СП	с. Гордеевка, ул. Пушкина, 15/2	52.951190, 31.961411
2509	Гордеевский муниципальный район	15611000	Гордеевское СП	с. Гордеевка, ул Пушкина, 21	52.950584, 31.958845
2510	Гордеевский муниципальный район	15611000	Гордеевское СП	с. Гордеевка, пер. Зеленый, 4	52.950990, 31.964510
2511	Гордеевский муниципальный район	15611000	Гордеевское СП	с. Гордеевка, ул. Смоленская, 3	52.955878, 31.964349
2512	Гордеевский муниципальный район	15611000	Гордеевское СП	с. Гордеевка, ул. Смоленская, 13	52.953426, 31.964600
2513	Гордеевский муниципальный район	15611000	Гордеевское СП	с. Гордеевка ул. Смоленская, 21	52.952460, 31.964861
2514	Гордеевский муниципальный район	15611000	Гордеевское СП	с. Гордеевка ул. Заречная, 6	52.953417, 31.964429
2515	Гордеевский муниципальный район	15611000	Гордеевское СП	с. Гордеевка ул. Заречная, 11	52.955957, 31.966368
2516	Гордеевский муниципальный район	15611000	Гордеевское СП	с. Гордеевка ул. Заречная, 20	52.954494, 31.965750
2517	Гордеевский муниципальный район	15611000	Гордеевское СП	с. Гордеевка, пер. Великоборский, 3	52.955834, 31.960297
2518	Гордеевский муниципальный район	15611000	Гордеевское СП	с. Гордеевка пер. Великоборский, 12	52.955021, 31.955509
2519	Гордеевский муниципальный район	15611000	Гордеевское СП	с. Гордеевка ул. 15 лет Октября, 11	52.955785, 31.961788
2520	Гордеевский муниципальный район	15611000	Гордеевское СП	с. Гордеевка, ул. 15 лет Октября 24	52.953767, 31.962103
2521	Гордеевский муниципальный район	15611000	Гордеевское СП	с. Гордеевка, ул. 15 лет Октября 36	52.952863, 31.962299
2522	Гордеевский муниципальный район	15611000	Гордеевское СП	с. Гордеевка, ул. 15 лет Октября 45	52.952075, 31.962264
2523	Гордеевский муниципальный район	15611000	Гордеевское СП	с. Гордеевка, ул. 15 лет Октября 53	52.950572, 31.962315
2524	Гордеевский муниципальный район	15611000	Гордеевское СП	с. Гордеевка, ул. 15 лет Октября 66	52.948551, 31.962227

№ п/п	Муниципальный район/городской округ	ОКТМО	Наименование административно-территориальной единицы	Адрес	Географические координты
2525	Гордеевский муниципальный район	15611000	Гордеевское СП	с. Гордеевка ул. 15 лет Октября, 71	52.945423, 31.962336
2526	Гордеевский муниципальный район	15611000	Гордеевское СП	с. Гордеевка ул. Калинина, 9	52.958265, 31.971014
2527	Гордеевский муниципальный район	15611000	Гордеевское СП	с. Гордеевка ул. Калинина, 27	52.956822, 31.971607
2528	Гордеевский муниципальный район	15611000	Гордеевское СП	с. Гордеевка ул. Калинина, 39	52.955932, 31.971930
2529	Гордеевский муниципальный район	15611000	Гордеевское СП	с. Гордеевка ул. Калинина, 63	52.954912, 31.972388
2530	Гордеевский муниципальный район	15611000	Гордеевское СП	с. Гордеевка ул. Калинина, 73	52.953930, 31.972766
2531	Гордеевский муниципальный район	15611000	Гордеевское СП	с. Гордеевка ул. Калинина, 81	52.953518, 31.972927
2532	Гордеевский муниципальный район	15611000	Гордеевское СП	с. Гордеевка ул. Калинина, 99	52.952010, 31.973538
2533	Гордеевский муниципальный район	15611000	Гордеевское СП	с. Гордеевка ул. Калинина, 113	52.950859, 31.973952
2534	Гордеевский муниципальный район	15611000	Гордеевское СП	с. Гордеевка ул. Калинина, 125	52.949910, 31.974347
2535	Гордеевский муниципальный район	15611000	Гордеевское СП	с. Гордеевка ул. Калинина, 135	52.947879, 31.974501
2536	Гордеевский муниципальный район	15611000	Гордеевское СП	с. Гордеевка, пер. Советский, 3	52.951521, 31.970556
2537	Гордеевский муниципальный район	15611000	Гордеевское СП	с. Гордеевка, ул. Молодежная, 5	52.950777, 31.971060
2538	Гордеевский муниципальный район	15611000	Гордеевское СП	с. Гордеевка, ул. Гагарина 3	52.956138, 31.973251
2539	Гордеевский муниципальный район	15611000	Гордеевское СП	с. Гордеевка, ул. Гагарина 7	52.955193, 31.974031
2540	Гордеевский муниципальный район	15611000	Гордеевское СП	с. Гордеевка, ул. Гагарина 15	52.953621, 31.974446
2541	Гордеевский муниципальный район	15611000	Гордеевское СП	с. Гордеевка, ул. Гагарина 25	52.952563, 31.975240

№ п/п	Муниципальный район/городской округ	ОКТМО	Наименование административно-территориальной единицы	Адрес	Географические координты
2542	Гордеевский муниципальный район	15611000	Гордеевское СП	с. Гордеевка, ул. Гагарина 29	52.951713, 31.975629
2543	Гордеевский муниципальный район	15611000	Гордеевское СП	с. Гордеевка, ул. Гагарина 35	52.950995, 31.975676
2544	Гордеевский муниципальный район	15611000	Гордеевское СП	с. Гордеевка ул. Гагарина, 43	52.949735, 31.976577
2545	Гордеевский муниципальный район	15611000	Гордеевское СП	с. Гордеевка, ул. Клинцовская 1	52.960272, 31.980060
2546	Гордеевский муниципальный район	15611000	Гордеевское СП	с. Гордеевка ул. Клинцовская д. 7	52.959520, 31.980087
2547	Гордеевский муниципальный район	15611000	Гордеевское СП	с. Гордеевка ул. Клинцовская, 15	52.958551, 31.980585
2548	Гордеевский муниципальный район	15611000	Гордеевское СП	с. Гордеевка ул. Клинцовская д. 23	52.957372, 31.981068
2549	Гордеевский муниципальный район	15611000	Гордеевское СП	с. Гордеевка ул. Клинцовская, 33	52.955960, 31.981619
2550	Гордеевский муниципальный район	15611000	Гордеевское СП	с. Гордеевка ул. Клинцовская , 41	52.954535, 31.982126
2551	Гордеевский муниципальный район	15611000	Гордеевское СП	с. Гордеевка, ул. Ленина, 1А	52.960237, 31.982981
2552	Гордеевский муниципальный район	15611000	Гордеевское СП	с. Гордеевка, ул. Транспортная, 2	52.952156, 31.983069
2553	Гордеевский муниципальный район	15611000	Гордеевское СП	с. Гордеевка, ул. Транспортная, 5	52.951603, 31.981551
2554	Гордеевский муниципальный район	15611000	Гордеевское СП	с. Гордеевка, ул. Новая, 1	52.958415, 31.984048
2555	Гордеевский муниципальный район	15611000	Гордеевское СП	с. Гордеевка, ул. Новая, 6	52.956743, 31.984648
2556	Гордеевский муниципальный район	15611000	Гордеевское СП	с. Гордеевка, ул. Новая, 30	52.955430, 31.984200
2557	Гордеевский муниципальный район	15611000	Гордеевское СП	с. Гордеевка, ул. Новая, 32	52.955961, 31.983224
2558	Гордеевский муниципальный район	15611000	Гордеевское СП	с. Гордеевка ул. Новая, 36	52.957201, 31.982803

№ п/п	Муниципальный район/городской округ	ОКТМО	Наименование административно-территориальной единицы	Адрес	Географические координты
2559	Гордеевский муниципальный район	15611000	Гордеевское СП	с. Гордеевка, ул. Новая 38	52.957741, 31.982562
2560	Гордеевский муниципальный район	15611000	Гордеевское СП	п. Смелый ул. Южная, 7	52.909331, 31.951729
2561	Гордеевский муниципальный район	15611000	Гордеевское СП	д. Завод-Корецкий ул. Кузнецова, 15	52.887053, 31.940366
2562	Гордеевский муниципальный район	15611000	Гордеевское СП	д. Завод-Корецкий ул. Кузнецова, 20	52.888812, 31.942769
2563	Гордеевский муниципальный район	15611000	Гордеевское СП	д. Завод-Корецкий ул. Кузнецова, 30	52.890181, 31.943853
2564	Гордеевский муниципальный район	15611000	Гордеевское СП	д. Завод-Корецкий ул. Кузнецова, 45	52.893185, 31.942994
2565	Гордеевский муниципальный район	15611000	Гордеевское СП	д. Завод-Корецкий ул. Кузнецова, 57	52.894548, 31.941417
2566	Гордеевский муниципальный район	15611000	Гордеевское СП	д. Завод-Корецкий ул. Кузнецова, 50	52.895093, 31.940108
2567	Гордеевский муниципальный район	15611000	Гордеевское СП	д. Завод-Корецкий ул. Кузнецова, 71	52.895917, 31.938134
2568	Гордеевский муниципальный район	15611000	Гордеевское СП	д. Завод-Корецкий ул. Кольцевая, 15	52.894723, 31.944164
2569	Гордеевский муниципальный район	15611000	Гордеевское СП	д. Завод-Корецкий ул. Школьная, 14	52.889727, 31.940950
2570	Гордеевский муниципальный район	15611000	Гордеевское СП	д. Завод-Корецкий ул. Школьная, 3	52.891479, 31.941004
2571	Гордеевский муниципальный район	15611000	Гордеевское СП	д. Завод-Корецкий ул. Школьная, 7	52.890901, 31.938322
2572	Гордеевский муниципальный район	15611000	Гордеевское СП	д. Завод-Корецкий пер. Зеленый, 7	52.887806, 31.944877
2573	Гордеевский муниципальный район	15611000	Гордеевское СП	д. Поконь, ул. Логовая, 50	52.903962, 31.980177
2574	Гордеевский муниципальный район	15611000	Гордеевское СП	д. Поконь, ул. Красноармейская, 26	52.895919, 31.973203
2575	Гордеевский муниципальный район	15611000	Гордеевское СП	д. Поконь ул. Красноармейская, 17	52.897132, 31.972141

№ п/п	Муниципальный район/городской округ	ОКТМО	Наименование административно-территориальной единицы	Адрес	Географические координты
2576	Гордеевский муниципальный район	15611000	Гордеевское СП	д. Поконь, ул. Красноармейская, 42	52.893891, 31.975335
2577	Гордеевский муниципальный район	15611000	Глинновское СП	с.Стругова Буда, ул.Сороковка, д.5	53.033740.32.000552
2578	Гордеевский муниципальный район	15611000	Глинновское СП	с.Стругова Буда, ул.Сороковка, д.15	53.034886, 32.003755
2579	Гордеевский муниципальный район	15611000	Глинновское СП	с.Стругова Буда, ул.Сороковка, д.21	53.035033, 32.006281
2580	Гордеевский муниципальный район	15611000	Глинновское СП	с.Стругова Буда, ул.Сороковка, д.18	53.033874, 32.011039
2581	Гордеевский муниципальный район	15611000	Глинновское СП	с.Стругова Буда, ул.Сороковка, д.30	53.034374, 32.015735
2582	Гордеевский муниципальный район	15611000	Глинновское СП	с.Стругова Буда, ул.Сороковка, д.51	53.035757, 32.016327
2583	Гордеевский муниципальный район	15611000	Глинновское СП	с.Стругова Буда, ул.Сороковка, д.44	53.037521, 32.017353
2584	Гордеевский муниципальный район	15611000	Глинновское СП	с.Стругова Буда, ул.Сороковка, д.57	53.036492, 32.016734
2585	Гордеевский муниципальный район	15611000	Глинновское СП	с.Стругова Буда, ул.Сороковка, д.66	53.040994, 32.019263
2586	Гордеевский муниципальный район	15611000	Глинновское СП	с.Стругова Буда, ул.Сороковка, д. 70	53.041407, 32.017656
2587	Гордеевский муниципальный район	15611000	Глинновское СП	с.Стругова Буда, ул.Сороковка, д. 76	53.041828, 32.015792
2588	Гордеевский муниципальный район	15611000	Глинновское СП	с.Стругова Буда, ул.Липовка, д. 2	53.027879, 32.018546
2589	Гордеевский муниципальный район	15611000	Глинновское СП	с.Стругова Буда, ул.Липовка, д. 10	53.029177, 32.018564
2590	Гордеевский муниципальный район	15611000	Глинновское СП	с.Стругова Буда, ул.Липовка, д. 17	53.030731, 32.018909
2591	Гордеевский муниципальный район	15611000	Глинновское СП	с.Стругова Буда, ул.Липовка, д. 22	53.033116, 32.019192
2592	Гордеевский муниципальный район	15611000	Глинновское СП	с.Стругова Буда, ул.Липовка, д. 28	53.034440, 32.019398

№ п/п	Муниципальный район/городской округ	ОКТМО	Наименование административно-территориальной единицы	Адрес	Географические координты
2593	Гордеевский муниципальный район	15611000	Глинновское СП	с.Стругова Буда, ул.Липовка, д. 49	53.037324, 32.020078
2594	Гордеевский муниципальный район	15611000	Глинновское СП	с.Стругова Буда, ул.Юбилейная, д. 27	53.032279, 32.022837
2595	Гордеевский муниципальный район	15611000	Глинновское СП	с.Стругова Буда, ул.Юбилейная, д. 23	53.033777, 32.023735
2596	Гордеевский муниципальный район	15611000	Глинновское СП	с.Стругова Буда, ул.Юбилейная, д. 7	53.035269, 32.024736
2597	Гордеевский муниципальный район	15611000	Глинновское СП	с. Стругова Буда, ул.Молодежная, д. 14	53.035289, 32.026717
2598	Гордеевский муниципальный район	15611000	Глинновское СП	с. Стругова Буда, ул.Молодежная, д. 19	53.036010, 32.028412
2599	Гордеевский муниципальный район	15611000	Глинновское СП	с. Стругова Буда, ул.Молодежная, д. 25А	53.036358, 32.030104
2600	Гордеевский муниципальный район	15611000	Глинновское СП	д. Струговка, ул. Цветочная д.20	53.015503, 32.070724
2601	Гордеевский муниципальный район	15611000	Глинновское СП	д. Струговка, ул. Садовая д.11	53.016946, 32.073589
2602	Гордеевский муниципальный район	15611000	Мирнинское СП	пгт.Мирный, ул. Лесная, 1	52.823305, 31.729789
2603	Гордеевский муниципальный район	15611000	Мирнинское СП	с.Мирное, ул. Юбилейная, 1	52.823028, 31.730382
2604	Гордеевский муниципальный район	15611000	Мирнинское СП	с.Мирное, ул. Классона, 4	52.821705, 31.729825
2605	Гордеевский муниципальный район	15611000	Мирнинское СП	с.Мирное, ул. Классона, 7	52.821188, 31.728181
2606	Гордеевский муниципальный район	15611000	Мирнинское СП	пгт.Мирный, ул. Ленина, 1а	52.818598, 31.729197
2607	Гордеевский муниципальный район	15611000	Мирнинское СП	пгт.Мирный, ул. Парковая, 6	52.818984, 31.731613
2608	Гордеевский муниципальный район	15611000	Мирнинское СП	пгт.Мирный, ул. Комсомольская, 13	52.821417, 31.733320
2609	Гордеевский муниципальный район	15611000	Мирнинское СП	пгт.Мирный, ул. Горького, 5	52.819512, 31.734856

№ п/п	Муниципальный район/городской округ	ОКТМО	Наименование административно-территориальной единицы	Адрес	Географические координты
2610	Гордеевский муниципальный район	15611000	Мирнинское СП	пгт.Мирный, ул. Тургенева, 14	52.821819, 31.737245
2611	Гордеевский муниципальный район	15611000	Мирнинское СП	с. Кожаны, ул. Центральная 70	52.792146, 31.719149
2612	Гордеевский муниципальный район	15611000	Мирнинское СП	с. Кожаны, ул. Центральная 42	52.788464, 31.717637
2613	Гордеевский муниципальный район	15611000	Мирнинское СП	с. Кожаны, ул. Центральная 32	52.786715, 31.716660
2614	Гордеевский муниципальный район	15611000	Мирнинское СП	с. Кожаны, ул. Центральная 24	52.785941, 31.716158
2615	Гордеевский муниципальный район	15611000	Мирнинское СП	с. Кожаны, ул. Центральная 18	52.784589, 31.714488
2616	Гордеевский муниципальный район	15611000	Мирнинское СП	с. Кожаны, ул. Центральная 8	52.783248, 31.713423
2617	Гордеевский муниципальный район	15611000	Мирнинское СП	с. Кожаны, ул. Дальняя 12	52.804924, 31.728467
2618	Гордеевский муниципальный район	15611000	Мирнинское СП	с. Кожаны, ул. Садовая д 32	52.786608, 31.718011
2619	Гордеевский муниципальный район	15611000	Мирнинское СП	с. Кожаны, ул. Школьная	52.784172, 31.720787
2620	Гордеевский муниципальный район	15611000	Мирнинское СП	с. Кожаны, ул. Полевая	52.784198, 31.722622
2621	Гордеевский муниципальный район	15611000	Мирнинское СП	с. Кожаны, ул. Южная 8	52.788969, 31.724089
2622	Гордеевский муниципальный район	15611000	Мирнинское СП	с. Кожаны, ул. Южная 18	52.784832, 31.726020
2623	Гордеевский муниципальный район	15611000	Мирнинское СП	с. Кожаны, ул. Молодежная 4	52.785348, 31.721202
2624	Гордеевский муниципальный район	15611000	Мирнинское СП	с. Кожаны, ул. Молодежная 8	52.785342, 31.722457
2625	Гордеевский муниципальный район	15611000	Мирнинское СП	с. Кожаны, ул. Заречная 12	52.803152, 31.718662
2626	Гордеевский муниципальный район	15611000	Мирнинское СП	с. Кожаны, ул. Совхозная	52.785444, 31.720188

№ п/п	Муниципальный район/городской округ	ОКТМО	Наименование административно-территориальной единицы	Адрес	Географические координты
2627	Гордеевский муниципальный район	15611000	Петровобудское СП	с. Смяльч, ул.Советская,96	52.806716, 31.832584
2628	Гордеевский муниципальный район	15611000	Петровобудское СП	с. Смяльч, ул.Советская,106	52.808087, 31.829745
2629	Гордеевский муниципальный район	15611000	Петровобудское СП	с. Смяльч, ул.Советская,116	52.808490, 31.829332
2630	Гордеевский муниципальный район	15611000	Петровобудское СП	с. Смяльч, ул. Советская, 73	52.805540, 31.834596
2631	Гордеевский муниципальный район	15611000	Петровобудское СП	с. Смяльч, ул. Советская, 45	52.802889, 31.839258
2632	Гордеевский муниципальный район	15611000	Петровобудское СП	с. Смяльч, ул. Советская, 59	52.804772, 31.837055
2633	Гордеевский муниципальный район	15611000	Петровобудское СП	с. Смяльч, ул. Советская, 29	52.802856, 31.842097
2634	Гордеевский муниципальный район	15611000	Петровобудское СП	с. Смяльч, ул. Советская, 9	52.801892, 31.844900
2635	Гордеевский муниципальный район	15611000	Петровобудское СП	с. Смяльч, ул. Советская, 1	52.801408, 31.846112
2636	Гордеевский муниципальный район	15611000	Петровобудское СП	с. Смяльч, ул. Набережная	52.805006, 31.855527
2637	Гордеевский муниципальный район	15611000	Петровобудское СП	с. Петрова Буда, ул. Центральная, 13	52.858167, 31.774517
2638	Гордеевский муниципальный район	15611000	Петровобудское СП	с. Петрова Буда, ул. Центральная, 27	52.858014, 31.771274
2639	Гордеевский муниципальный район	15611000	Петровобудское СП	с. Петрова Буда, ул. Приозерная, 1	52.857199, 31.768453
2640	Гордеевский муниципальный район	15611000	Петровобудское СП	с. Петрова Буда, ул. Красногорская, 5	52.858977, 31.766524
2641	Гордеевский муниципальный район	15611000	Петровобудское СП	с. Петрова Буда, ул. Красногорская, 16	52.859705, 31.764761
2642	Гордеевский муниципальный район	15611000	Петровобудское СП	с. Петрова Буда, ул. Красногорская, 42	52.863005, 31.759685
2643	Гордеевский муниципальный район	15611000	Петровобудское СП	с. Петрова Буда, ул. Красногорская, 36	52.862168, 31.760979

№ п/п	Муниципальный район/городской округ	ОКТМО	Наименование административно-территориальной единицы	Адрес	Географические координты
2644	Гордеевский муниципальный район	15611000	Петровобудское СП	с. Петрова Буда, ул. Молодежная, 3	52.860744, 31.767977
2645	Гордеевский муниципальный район	15611000	Петровобудское СП	с. Петрова Буда, ул. Молодежная, 6	52.860363, 31.767177
2646	Гордеевский муниципальный район	15611000	Петровобудское СП	с. Петрова Буда, ул. Молодежная, 14	52.862293, 31.763746
2647	Гордеевский муниципальный район	15611000	Петровобудское СП	с. Петрова Буда, ул. Молодежная, 20	52.863179, 31.762569
2648	Гордеевский муниципальный район	15611000	Петровобудское СП	с. Петрова Буда, ул.Юбилейная, 6	52.860363, 31.767177
2649	Гордеевский муниципальный район	15611000	Петровобудское СП	с. Петрова Буда, ул.Юбилейная, 20	52.863179, 31.762569
2650	Гордеевский муниципальный район	15611000	Петровобудское СП	с. Петрова Буда, ул.Юбилейная,14	52.862293, 31.763746
2651	Гордеевский муниципальный район	15611000	Петровобудское СП	с. Петрова Буда, ул.Юбилейная, 48	52.864810, 31.758985
2652	Гордеевский муниципальный район	15611000	Петровобудское СП	с. Петрова Буда, ул.Юбилейная, 34	52.864240, 31.759865
2653	Гордеевский муниципальный район	15611000	Петровобудское СП	с. Петрова Буда, пер Совхозный, 7	52.858955, 31.763584
2654	Гордеевский муниципальный район	15611000	Петровобудское СП	с. Петрова Буда, ул. Заречная, 11	52.860635, 31.773645
2655	Гордеевский муниципальный район	15611000	Петровобудское СП	с. Петрова Буда, ул.Заречная, 21	52.862277, 31.774490
2656	Гордеевский муниципальный район	15611000	Петровобудское СП	с. Петрова Буда, ул.Заречная, 29	52.863819, 31.775233
2657	Гордеевский муниципальный район	15611000	Петровобудское СП	с. Перетин, ул. Гордеевская, 11	52.884781, 31.839447
2658	Гордеевский муниципальный район	15611000	Петровобудское СП	с. Перетин, ул. Гордеевская, 38	52.888530, 31.844066
2659	Гордеевский муниципальный район	15611000	Петровобудское СП	с. Перетин, ул. Гордеевская, 59	52.888588, 31.844045
2660	Гордеевский муниципальный район	15611000	Петровобудское СП	с. Перетин, ул. Гордеевская, 69	52.888612, 31.844058

№ п/п	Муниципальный район/городской округ	ОКТМО	Наименование административно-территориальной единицы	Адрес	Географические координты
2661	Гордеевский муниципальный район	15611000	Петровобудское СП	с. Перетин, ул. Школьная,1	52.884540, 31.842617
2662	Гордеевский муниципальный район	15611000	Петровобудское СП	с. Перетин, ул. Школьная,11	52.881900, 31.842916
2663	Гордеевский муниципальный район	15611000	Петровобудское СП	с. Перетин, ул. Слобода,15	52.879263, 31.841082
2664	Гордеевский муниципальный район	15611000	Петровобудское СП	д. Малоудебное, ул. Центральная, 10	52.880551, 31.723457
2665	Гордеевский муниципальный район	15611000	Петровобудское СП	д. Малоудебное, ул. Центральная, 25	52.883355, 31.716569
2666	Гордеевский муниципальный район	15611000	Петровобудское СП	д. Малоудебное, ул. Центральная, 50	52.885203, 31.710808
2667	Гордеевский муниципальный район	15611000	Петровобудское СП	д. Малоудебное, пер.Совхозный	52.879992, 31.721282
2668	Гордеевский муниципальный район	15611000	Петровобудское СП	д. Малоудебное, пер.Совхозный, 1	52.879992, 31.721282
2669	Гордеевский муниципальный район	15611000	Петровобудское СП	д. Малоудебное, ул. Школьная	52.886665, 31.714545
2670	Гордеевский муниципальный район	15611000	Петровобудское СП	д. Малоудебное, ул. Школьная, 2	52.885015, 31.713392
2671	Гордеевский муниципальный район	15611000	Творишинское СП	с. Творишино, ул. Центральная 5	52.939021, 32.045230
2672	Гордеевский муниципальный район	15611000	Творишинское СП	с. Творишино, ул. Центральная 15	52.938564, 32.044302
2673	Гордеевский муниципальный район	15611000	Творишинское СП	с. Творишино, ул. Центральная 29	52.933818, 32.060471
2674	Гордеевский муниципальный район	15611000	Творишинское СП	с. Творишино, ул. Центральная 40	52.935717, 32.057778
2675	Гордеевский муниципальный район	15611000	Творишинское СП	с. Творишино, ул. Центральная 68	52.936521, 32.056540
2676	Гордеевский муниципальный район	15611000	Творишинское СП	с. Творишино, ул. Центральная 117	52.937143, 32.055595
2677	Гордеевский муниципальный район	15611000	Творишинское СП	с. Творишино, пер. 1 Центральный 11	52.937616, 32.055263

№ п/п	Муниципальный район/городской округ	ОКТМО	Наименование административно-территориальной единицы	Адрес	Географические координты
2678	Гордеевский муниципальный район	15611000	Творишинское СП	с. Творишино, пер. 2 Центральный 23	52.939522, 32.059576
2679	Гордеевский муниципальный район	15611000	Творишинское СП	с. Творишино, пер. Школьный 7/1	52.940623, 32.062580
2680	Гордеевский муниципальный район	15611000	Творишинское СП	с. Творишино, ул. Калиниская 4	52.922577, 32.004638
2681	Гордеевский муниципальный район	15611000	Творишинское СП	с. Творишино, ул. Калиниская 15	52.953524, 32.105547
2682	Гордеевский муниципальный район	15611000	Творишинское СП	с. Творишино, ул. Калиниская 19а	52.955150, 32.102441
2683	Гордеевский муниципальный район	15611000	Творишинское СП	с. Творишино, ул. Калиниская 18	52.954186, 32.104404
2684	Гордеевский муниципальный район	15611000	Творишинское СП	с. Творишино, ул. Калиниская 28	52.957729, 32.100804
2685	Гордеевский муниципальный район	15611000	Творишинское СП	с. Творишино, ул. Калиниская 36	52.960339, 32.099761
2686	Гордеевский муниципальный район	15611000	Творишинское СП	с. Творишино, ул. Калиниская 49	52.961899, 32.099230
2687	Гордеевский муниципальный район	15611000	Творишинское СП	с. Творишино, ул. Калиниская 53	52.962843, 32.099058
2688	Гордеевский муниципальный район	15611000	Творишинское СП	с. Творишино, ул. Калиниская 61а	52.959437, 32.100592
2689	Гордеевский муниципальный район	15611000	Творишинское СП	с. Творишино, ул. Глинищи 2	52.960880, 32.099959
2690	Гордеевский муниципальный район	15611000	Творишинское СП	с. Творишино, ул. Глинищи 6	52.961567, 32.099637
2691	Гордеевский муниципальный район	15611000	Творишинское СП	с. Творишино, ул. Глинищи 12	52.959539, 32.097781
2692	Гордеевский муниципальный район	15611000	Творишинское СП	с. Творишино, ул. Глинищи 20	52.956461, 32.147906
2693	Гордеевский муниципальный район	15611000	Творишинское СП	с. Творишино, ул. Глинищи 30	52.958223, 32.155159
2694	Гордеевский муниципальный район	15611000	Творишинское СП	с. Творишино, ул. Глинищи 40	52.946333, 32.119825

№ п/п	Муниципальный район/городской округ	ОКТМО	Наименование административно-территориальной единицы	Адрес	Географические координты
2695	Гордеевский муниципальный район	15611000	Творишинское СП	с. Творишино, ул. Глинищи 52	52.945795, 32.122926
2696	Гордеевский муниципальный район	15611000	Творишинское СП	с. Творишино, ул. Глинищи 66	52.941661, 32.119610
2697	Гордеевский муниципальный район	15611000	Творишинское СП	с. Творишино, ул. Глинищи 86	52.942804, 32.123687
2698	Гордеевский муниципальный район	15611000	Творишинское СП	с. Творишино, ул. Паньковская 3	52.945249, 32.126299
2699	Гордеевский муниципальный район	15611000	Творишинское СП	с. Творишино, ул. Паньковская 11	52.946652, 32.127624
2700	Гордеевский муниципальный район	15611000	Творишинское СП	с. Творишино, ул. Паньковская 23	52.947939, 32.128960
2701	Гордеевский муниципальный район	15611000	Творишинское СП	с. Творишино, ул. Паньковская 34	52.948902, 32.130538
2702	Гордеевский муниципальный район	15611000	Творишинское СП	с. Творишино, ул. Паньковская 45	52.948971, 31.724696
2703	Гордеевский муниципальный район	15611000	Творишинское СП	с. Творишино, ул. Заречная 12	52.948168, 31.728029
2704	Гордеевский муниципальный район	15611000	Творишинское СП	с. Творишино, ул. Заречная 23	52.950105, 31.717851
2705	Гордеевский муниципальный район	15611000	Творишинское СП	с. Творишино, ул. Зеленая,16	52.936513, 32.031379
2706	Гордеевский муниципальный район	15611000	Творишинское СП	с. Творишино, ул. Зеленая,18	52.936047, 32.029847
2707	Гордеевский муниципальный район	15611000	Творишинское СП	с. Творишино, ул.Центральная,72	52.936616, 32.041307
2708	Гордеевский муниципальный район	15611000	Творишинское СП	с. Творишино, ул. Центральная,86	52.937795, 32.043599
2709	Гордеевский муниципальный район	15611000	Творишинское СП	с. Творишино, ул.Центральная,102	52.938808, 32.046053
2710	Гордеевский муниципальный район	15611000	Творишинское СП	с. Творишино, Центральная,116	52.939695, 32.051232
2711	Гордеевский муниципальный район	15611000	Творишинское СП	с. Творишино, ул. Центральная,14	52.939695, 32.051232

№ п/п	Муниципальный район/городской округ	ОКТМО	Наименование административно-территориальной единицы	Адрес	Географические координты
2712	Гордеевский муниципальный район	15611000	Творишинское СП	с. Творишино, ул. Центральная,69	52.935856, 32.037594
2713	Гордеевский муниципальный район	15611000	Творишинское СП	с. Творишино, ул. Калининская,59	52.938403, 32.037773
2714	Гордеевский муниципальный район	15611000	Творишинское СП	с. Творишино, ул. Калининская,69	52.941028, 32.033992
2715	Гордеевский муниципальный район	15611000	Творишинское СП	с. Творишино, ул. Молоднжная,4	52.940443, 32.027721
2716	Гордеевский муниципальный район	15611000	Творишинское СП	с. Творишино, ул.Молодежная,11	52.940443, 32.027721
2717	Гордеевский муниципальный район	15611000	Творишинское СП	с. Творишино, ул. Центральная,3	52.931405, 32.023704
2718	Гордеевский муниципальный район	15611000	Творишинское СП	с. Творишино, Пер.Центральный,2	52.933091, 32.029112
2719	Гордеевский муниципальный район	15611000	Творишинское СП	с. Творишино, пер.Центральный,10	52.934372, 32.027866
2720	Гордеевский муниципальный район	15611000	Творишинское СП	с. Творишино, пер.Центральный,19	52.934372, 32.027866
2721	Гордеевский муниципальный район	15611000	Творишинское СП	с. Творишино, пер.Центральный,22	52.935003, 32.022773
2722	Гордеевский муниципальный район	15611000	Творишинское СП	с. Творишино, пер.Центральный,1	52.932183, 32.025202
2723	Гордеевский муниципальный район	15611000	Творишинское СП	с. Творишино, ул.Школьная,9	52.935003, 32.022773
2724	Гордеевский муниципальный район	15611000	Творишинское СП	д. Михайловка, ул. Михайловская.41	52.924171, 32.006278
2725	Гордеевский муниципальный район	15611000	Творишинское СП	д. Михайловка, ул. Михайловская.25	52.924171, 32.006278
2726	Гордеевский муниципальный район	15611000	Творишинское СП	д. Михайловка, ул. Михайловская.13	52.926272, 32.009604
2727	Гордеевский муниципальный район	15611000	Творишинское СП	д. Михайловка, ул. Михайловская.10	52.927789, 32.012630
2728	Гордеевский муниципальный район	15611000	Творишинское СП	д. Михайловка, ул. Буросовская,11	52.928260, 32.012751

№ п/п	Муниципальный район/городской округ	ОКТМО	Наименование административно-территориальной единицы	Адрес	Географические координты
2729	Гордеевский муниципальный район	15611000	Творишинское СП	д. Михайловка, ул. Михайловская,52	52.924171, 32.006278
2730	Гордеевский муниципальный район	15611000	Творишинское СП	д. Михайловка, ул. Брусовская, 24	52.930789, 32.010281
2731	Гордеевский муниципальный район	15611000	Творишинское СП	д. Черный Ручей, ул. Центральная 5	52.949270, 31.715102
2732	Гордеевский муниципальный район	15611000	Творишинское СП	д. Черный Ручей, ул. Центральная, 13а	52.950501, 31.721543
2733	Гордеевский муниципальный район	15611000	Творишинское СП	д. Черный Ручей, ул. Центральная 9	52.972133, 31.744558
2734	Гордеевский муниципальный район	15611000	Творишинское СП	д. Черный Ручей, ул. Центральная 23	52.982023, 31.842851
2735	Гордеевский муниципальный район	15611000	Творишинское СП	д. Черный Ручей, ул. Центральная 31	52.982484, 31.842088
2736	Гордеевский муниципальный район	15611000	Творишинское СП	д. Черный Ручей, ул. Центральная 41	52.984328, 31.838261
2737	Гордеевский муниципальный район	15611000	Творишинское СП	д. Черный Ручей, ул. Центральная 58	52.986062, 31.835629
2738	Гордеевский муниципальный район	15611000	Творишинское СП	д. Черный Ручей, ул. Центральная 26	52.986805, 31.834362
2739	Гордеевский муниципальный район	15611000	Творишинское СП	д. Черный Ручей, ул. Центральная 36	52.984615, 31.843013
2740	Гордеевский муниципальный район	15611000	Творишинское СП	д. Черный Ручей, ул. Центральная 42	52.982522, 31.844468
2741	Гордеевский муниципальный район	15611000	Творишинское СП	д. Черный Ручей, пер. Молодежный 7	52.983140, 31.844271
2742	Гордеевский муниципальный район	15611000	Творишинское СП	д. Черный Ручей, ул. Совхозная,16	52.958027, 32.096321
2743	Гордеевский муниципальный район	15611000	Творишинское СП	д. Черный Ручей, ул. Совхозная,34	52.958299, 32.093102
2744	Гордеевский муниципальный район	15611000	Творишинское СП	д. Черный Ручей, ул. Совхозная,54	52.958597, 32.088693
2745	Гордеевский муниципальный район	15611000	Творишинское СП	д. Черный Ручей, ул. Совхозная,58	52.958727, 32.087115

№ п/п	Муниципальный район/городской округ	ОКТМО	Наименование административно-территориальной единицы	Адрес	Географические координты
2746	Гордеевский муниципальный район	15611000	Творишинское СП	д. Черный Ручей, ул. Совхозная,41	52.958332, 32.090881
2747	Гордеевский муниципальный район	15611000	Творишинское СП	д. Черный Ручей, ул. Совхозная,9	52.957684, 32.098735
2748	Гордеевский муниципальный район	15611000	Творишинское СП	пос. Белица, ул. Артельная	52.985146, 31.841207
2749	Гордеевский муниципальный район	15611000	Творишинское СП	пос. Белица, ул. Зеленая	52.985726, 31.840318
2750	Гордеевский муниципальный район	15611000	Творишинское СП	с. Казаричи, ул. Зеленая 22	52.999375, 31.810512
2751	Гордеевский муниципальный район	15611000	Творишинское СП	с. Казаричи, ул. Зеленая 10	53.001228, 31.808383
2752	Гордеевский муниципальный район	15611000	Творишинское СП	с. Казаричи, ул. Кирова Знак защ. Зона	53.002198, 31.808338
2753	Гордеевский муниципальный район	15611000	Творишинское СП	с. Казаричи, ул. Кирова 8	53.003385, 31.807251
2754	Гордеевский муниципальный район	15611000	Творишинское СП	с. Казаричи, ул. Кирова 22	53.006333, 31.803999
2755	Гордеевский муниципальный район	15611000	Творишинское СП	с. Казаричи, ул. Кирова 38	52.997873, 31.810431
2756	Гордеевский муниципальный район	15611000	Творишинское СП	с. Казаричи, ул. Кирова 46	52.997397, 31.809335
2757	Гордеевский муниципальный район	15611000	Творишинское СП	с. Казаричи, ул. Кирова 65	52.999212, 31.814474
2758	Гордеевский муниципальный район	15611000	Уношевское СП	с. Кузнецы, ул. Чкалова, 49	52.999402, 31.814231
2759	Гордеевский муниципальный район	15611000	Уношевское СП	с. Кузнецы, ул. Чкалова, 59	53.000171, 31.813315
2760	Гордеевский муниципальный район	15611000	Уношевское СП	с. Кузнецы, ул. Чкалова, 31	53.003520, 31.810575
2761	Гордеевский муниципальный район	15611000	Уношевское СП	с. Кузнецы, ул. Приозерная, 15	53.004620, 31.808850
2762	Гордеевский муниципальный район	15611000	Уношевское СП	с. Кузнецы, ул. Приозерная, 32	53.004312, 31.81258

№ п/п	Муниципальный район/городской округ	ОКТМО	Наименование административно-территориальной единицы	Адрес	Географические координты
2763	Гордеевский муниципальный район	15611000	Уношевское СП	с. Кузнецы, ул. Недоливко	53.004057, 31.812866
2764	Гордеевский муниципальный район	15611000	Уношевское СП	д. Алисовка, ул. Гагарина, 7а	52.972133, 31.744558
2765	Гордеевский муниципальный район	15611000	Уношевское СП	д. Алисовка, ул. Гагарина, д. 24	52.969748, 31.747386
2766	Гордеевский муниципальный район	15611000	Уношевское СП	д. Ямное, ул. Ковалева, 4	52.999402, 31.814231
2767	Гордеевский муниципальный район	15611000	Уношевское СП	д. Ямное, ул. Ковалева, 12	53.000307, 31.809748
2768	Гордеевский муниципальный район	15611000	Уношевское СП	д. Ямное, ул. Ковалева, 35	52.999402, 31.814231
2769	Гордеевский муниципальный район	15611000	Уношевское СП	д. Ямное, ул. Ковалева, 51	53.000171, 31.813315
2770	Гордеевский муниципальный район	15611000	Уношевское СП	д. Ямное, ул. Ковалева, 57	53.003520, 31.810575
2771	Гордеевский муниципальный район	15611000	Уношевское СП	д. Ямное, ул. Центральная,3	53.004620, 31.808850
2772	Гордеевский муниципальный район	15611000	Уношевское СП	д. Ямное, ул. Советская, 10	53.004057, 31.812866
2773	Гордеевский муниципальный район	15611000	Уношевское СП	д. Ямное, ул.Советская, 22	52.999402, 31.814231
2774	Гордеевский муниципальный район	15611000	Уношевское СП	д. Ямное, ул. Советская, 28	52.999402, 31.814231
2775	Гордеевский муниципальный район	15611000	Уношевское СП	д. Ямное, ул. Мичурина, 9	52.988230, 31.835269
2776	Гордеевский муниципальный район	15611000	Уношевское СП	с. Уношево, ул. Центральная, 11	53.000171, 31.813315
2777	Гордеевский муниципальный район	15611000	Уношевское СП	с. Уношево, ул. Центральная, 25	53.003520, 31.810575
2778	Гордеевский муниципальный район	15611000	Уношевское СП	с. Уношево, ул. Центральная, 30	53.004620, 31.808850
2779	Гордеевский муниципальный район	15611000	Уношевское СП	с. Уношево, ул. Центральная, 38	53.004312, 31.81258

№ п/п	Муниципальный район/городской округ	ОКТМО	Наименование административно-территориальной единицы	Адрес	Географические координты
2780	Гордеевский муниципальный район	15611000	Уношевское СП	с. Уношево, ул. Центральная, 64	53.004057, 31.812866
2781	Гордеевский муниципальный район	15611000	Уношевское СП	с. Уношево, ул. Гагарина, 5	52.999402, 31.814231
2782	Гордеевский муниципальный район	15611000	Уношевское СП	с. Уношево, ул. Гагарина, 11	53.000171, 31.813315
2783	Гордеевский муниципальный район	15611000	Уношевское СП	с. Уношево, ул. Новая, 5	52.998995, 31.814948
2784	Гордеевский муниципальный район	15611000	Уношевское СП	с. Уношево, ул. Новая, 7	52.999292, 31.814582
2785	Гордеевский муниципальный район	15611000	Уношевское СП	с. Уношево, ул.Новая, 9	52.999506, 31.814324
2786	Гордеевский муниципальный район	15611000	Уношевское СП	с. Уношево, ул. Новая, 15	53.000279, 31.813487
2787	Гордеевский муниципальный район	15611000	Уношевское СП	с. Уношево, ул. Новая, 24	53.003484, 31.810414
2788	Гордеевский муниципальный район	15611000	Уношевское СП	с. Уношево, ул. Новая, 39	53.004649, 31.809047
2789	Гордеевский муниципальный район	15611000	Уношевское СП	с. Уношево, ул. Полевая 18	53.004277, 31.812393
2790	Гордеевский муниципальный район	15611000	Уношевское СП	с. Уношево, ул. Новая, 8	53.000114, 31.813939
2791	Гордеевский муниципальный район	15611000	Уношевское СП	с. Уношево, ул. Красногорская 8	53.001285, 31.812179
2792	Гордеевский муниципальный район	15611000	Уношевское СП	д. Хармынка, ул. Центральная, 8	53.049736, 31.790080
2793	Гордеевский муниципальный район	15611000	Уношевское СП	д. Хармынка, ул. Центральная, 33	53.049463, 31.795472
2794	Гордеевский муниципальный район	15611000	Уношевское СП	д. Хармынка, ул. Горная, 5	53.047342, 31.795956
2795	Дубровский муниципальный район	15612000	Дубровское ГП	р.п. Дубровка, ул. Восточная 1-28	53.703704, 33.517850
2796	Дубровский муниципальный район	15612000	Дубровское ГП	р.п. Дубровка, ул. П. Морозова	53.703923, 33.511481

№ п/п	Муниципальный район/городской округ	ОКТМО	Наименование административно-территориальной единицы	Адрес	Географические координты
2797	Дубровский муниципальный район	15612000	Дубровское ГП	р.п. Дубровка, ул. Данченкова	53.703592, 33.513547
2798	Дубровский муниципальный район	15612000	Дубровское ГП	р.п. Дубровка, ул. Луговая	53.704173, 33.510502
2799	Дубровский муниципальный район	15612000	Дубровское ГП	р.п. Дубровка, ул. Некрасова 1-23	53.696028, 33.513826
2800	Дубровский муниципальный район	15612000	Дубровское ГП	р.п. Дубровка, ул. Я. Маньковского	53.699520, 33.517419
2801	Дубровский муниципальный район	15612000	Дубровское ГП	р.п. Дубровка, ул. Строителей	53.703390, 33.514571
2802	Дубровский муниципальный район	15612000	Дубровское ГП	р.п. Дубровка, ул. Комсомольская	53.694972, 33.510870
2803	Дубровский муниципальный район	15612000	Дубровское ГП	р.п. Дубровка, ул. 30 лет Победы	53.695676, 33.511697
2804	Дубровский муниципальный район	15612000	Дубровское ГП	р.п. Дубровка, ул. Щорса 1-23	53.696614, 33.514311
2805	Дубровский муниципальный район	15612000	Дубровское ГП	р.п. Дубровка, ул. Луначарского	53.697648, 33.512594
2806	Дубровский муниципальный район	15612000	Дубровское ГП	р.п. Дубровка, ул. Юбилейная	53.697846, 33.515775
2807	Дубровский муниципальный район	15612000	Дубровское ГП	р.п. Дубровка, ул. Интернационалистов	53.700101, 33.517859
2808	Дубровский муниципальный район	15612000	Дубровское ГП	р.п. Дубровка, ул. К. Поварова	53.698347, 33.516494
2809	Дубровский муниципальный район	15612000	Дубровское ГП	р.п. Дубровка, ул. Рылько	53.700687, 33.514221
2810	Дубровский муниципальный район	15612000	Дубровское ГП	р.п. Дубровка, ул. Цветочная	53.703198, 33.515559
2811	Дубровский муниципальный район	15612000	Дубровское ГП	р.п. Дубровка, ул. Дачная	53.701188, 33.519548
2812	Дубровский муниципальный район	15612000	Дубровское ГП	р.п. Дубровка, ул. 27 съезда КПСС	53.702931, 33.516565
2813	Дубровский муниципальный район	15612000	Дубровское ГП	р.п. Дубровка, ул. Южная	53.679860, 33.502408

№ п/п	Муниципальный район/городской округ	ОКТМО	Наименование административно-территориальной единицы	Адрес	Географические координты
2814	Дубровский муниципальный район	15612000	Дубровское ГП	р.п. Дубровка, ул. Гаруськина	53.698928, 33.516943
2815	Дубровский муниципальный район	15612000	Дубровское ГП	р.п. Дубровка, ул. Мичурина	53.694034, 33.510619
2816	Дубровский муниципальный район	15612000	Дубровское ГП	р.п. Дубровка, ул. Первомайская 2-38	53.681681, 33.507168
2817	Дубровский муниципальный район	15612000	Дубровское ГП	р.п. Дубровка, ул. Калинина 1-38	53.685071, 33.506100
2818	Дубровский муниципальный район	15612000	Дубровское ГП	р.п. Дубровка, ул. Ани Морозовой 1-44	53.687465, 33.507825
2819	Дубровский муниципальный район	15612000	Дубровское ГП	р.п. Дубровка, ул. Островского 1-11/2	53.681163, 33.509074
2820	Дубровский муниципальный район	15612000	Дубровское ГП	р.п. Дубровка, ул. Сельхозтехника 1/1-24/2	53.683109, 33.509615
2821	Дубровский муниципальный район	15612000	Дубровское ГП	р.п. Дубровка, ул. Зои Космодемьянской 1-24	53.681994, 33.510996
2822	Дубровский муниципальный район	15612000	Дубровское ГП	р.п. Дубровка, ул. Тютчева 1-15	53.678618, 33.508193
2823	Дубровский муниципальный район	15612000	Дубровское ГП	р.п. Дубровка, ул. Гагарина 4-35	53.681444, 33.512802
2824	Дубровский муниципальный район	15612000	Дубровское ГП	р.п. Дубровка, ул. Набережная 1-52	53.680548, 33.512029
2825	Дубровский муниципальный район	15612000	Дубровское ГП	р.п. Дубровка, ул. Сельская 1-36	53.683594, 33.518587
2826	Дубровский муниципальный район	15612000	Дубровское ГП	р.п. Дубровка, ул. Фабричная 1-43	53.685721, 33.514338
2827	Дубровский муниципальный район	15612000	Дубровское ГП	р.п. Дубровка, пер. 1-й Фабричный 4-17	53.686868, 33.511211
2828	Дубровский муниципальный район	15612000	Дубровское ГП	р.п. Дубровка, пер. 2-й Фабричный 1/1 -7/1	53.686409, 33.512891
2829	Дубровский муниципальный район	15612000	Дубровское ГП	р.п. Дубровка, ул. Брянская 1-29	53.684106, 33.522000
2830	Дубровский муниципальный район	15612000	Дубровское ГП	р.п. Дубровка, ул. Тенистая 1-14/1	53.683743, 33.527130

№ п/п	Муниципальный район/городской округ	ОКТМО	Наименование административно-территориальной единицы	Адрес	Географические координты
2831	Дубровский муниципальный район	15612000	Дубровское ГП	р.п. Дубровка, ул. Загородная 1/1 -12/1	53.682522, 33.526016
2832	Дубровский муниципальный район	15612000	Дубровское ГП	р.п. Дубровка, ул. Высоцкого 1-25/3	53.683248, 33.526030
2833	Дубровский муниципальный район	15612000	Дубровское ГП	р.п. Дубровка, ул. Солнечная 1-7	53.681514, 33.525450
2834	Дубровский муниципальный район	15612000	Дубровское ГП	р.п. Дубровка, пер. Ленина 1-27/2	53.679823, 33.504214
2835	Дубровский муниципальный район	15612000	Дубровское ГП	р.п. Дубровка, ул. 324 Дивизии 1-69а	53.688473, 33.505723
2836	Дубровский муниципальный район	15612000	Дубровское ГП	р.п. Дубровка, ул. Гайдукова 1-10	53.687412, 33.503208
2837	Дубровский муниципальный район	15612000	Дубровское ГП	р.п. Дубровка, ул. Воровского 1-66	53.687593, 33.496991
2838	Дубровский муниципальный район	15612000	Дубровское ГП	р.п. Дубровка, ул. Вокзальная 1/1 - 17	53.687083, 33.498044
2839	Дубровский муниципальный район	15612000	Дубровское ГП	р.п. Дубровка, ул. Баранова 1/1 -23/4	53.685343, 33.495410
2840	Дубровский муниципальный район	15612000	Дубровское ГП	р.п. Дубровка, ул. Маяковского 1-24	53.687342, 33.493003
2841	Дубровский муниципальный район	15612000	Дубровское ГП	р.п. Дубровка, пер. Матросова 1-19/1	53.685897, 33.502597
2842	Дубровский муниципальный район	15612000	Дубровское ГП	р.п. Дубровка, ул. Матросова 1/1 -26/2	53.685304, 33.498196
2843	Дубровский муниципальный район	15612000	Дубровское ГП	р.п. Дубровка, ул. Октябрьская 1-17	53.685428, 33.490344
2844	Дубровский муниципальный район	15612000	Дубровское ГП	р.п. Дубровка, ул. Заозерная 1-20	53.687561, 33.490083
2845	Дубровский муниципальный район	15612000	Дубровское ГП	р.п. Дубровка, ул. Толстого 3-26	53.685977, 33.499578
2846	Дубровский муниципальный район	15612000	Дубровское ГП	р.п. Дубровка, Микрорайон 3, 1-130	53.680047, 33.471623
2847	Дубровский муниципальный район	15612000	Дубровское ГП	р.п. Дубровка, ул. Победы 8/1 -52/2	53.691480, 33.485097

№ п/п	Муниципальный район/городской округ	ОКТМО	Наименование административно-территориальной единицы	Адрес	Географические координты
2848	Дубровский муниципальный район	15612000	Дубровское ГП	р.п. Дубровка, ул. Горького 2/2 - 12	53.692781, 33.490433
2849	Дубровский муниципальный район	15612000	Дубровское ГП	р.п. Дубровка, ул. Кооперативная 1-13	53.692376, 33.488610
2850	Дубровский муниципальный район	15612000	Дубровское ГП	р.п. Дубровка, пер. Кооперативный 3, 4, 4а	53.692035, 33.491648
2851	Дубровский муниципальный район	15612000	Дубровское ГП	р.п. Дубровка, ул. 60 лет. Октября 4-59	53.693074, 33.497539
2852	Дубровский муниципальный район	15612000	Дубровское ГП	р.п. Дубровка, ул. Московская 1-21	53.691827, 33.496488
2853	Дубровский муниципальный район	15612000	Дубровское ГП	р.п. Дубровка, ул. Кирова 1-52	53.692813, 33.494108
2854	Дубровский муниципальный район	15612000	Дубровское ГП	р.п. Дубровка, ул. Полевая 1-23	53.694114, 33.491934
2855	Дубровский муниципальный район	15612000	Дубровское ГП	р.п. Дубровка, ул. Школьная 1-26	53.693016, 33.501591
2856	Дубровский муниципальный район	15612000	Дубровское ГП	р.п. Дубровка, ул. 50 лет ВЛКСМ 1-18	53.695084, 33.496919
2857	Дубровский муниципальный район	15612000	Дубровское ГП	р.п. Дубровка, ул. Новосоветская 3-21	53.696630, 33.495769
2858	Дубровский муниципальный район	15612000	Дубровское ГП	р.п. Дубровка, ул. Советская 1-33/2	53.695820, 33.499875
2859	Дубровский муниципальный район	15612000	Дубровское ГП	р.п. Дубровка, ул. Садовая 1-33	53.694743, 33.500647
2860	Дубровский муниципальный район	15612000	Дубровское ГП	р.п. Дубровка, ул. Красная 2-16	53.692173, 33.503423
2861	Дубровский муниципальный район	15612000	Дубровское ГП	р.п. Дубровка, ул. Коммунальная 1-15	53.696220, 33.492562
2862	Дубровский муниципальный район	15612000	Дубровское ГП	р.п. Дубровка, ул. Журавлева 1-54	53.697766, 33.497440
2863	Дубровский муниципальный район	15612000	Дубровское ГП	р.п. Дубровка, ул. Никитина 1/1 -34/22	53.698326, 33.498509
2864	Дубровский муниципальный район	15612000	Дубровское ГП	р.п. Дубровка, пер. Октябрьский 1-10/2	53.700197, 33.499309

№ п/п	Муниципальный район/городской округ	ОКТМО	Наименование административно-территориальной единицы	Адрес	Географические координты
2865	Дубровский муниципальный район	15612000	Дубровское ГП	р.п. Дубровка, пер. Пионерский 2-13	53.699877, 33.497845
2866	Дубровский муниципальный район	15612000	Дубровское ГП	р.п. Дубровка, ул. Зеленая 2,12	59.862325, 30.923938
2867	Дубровский муниципальный район	15612000	Дубровское ГП	р.п. Дубровка, ул. Лесная 1-26	53.690232, 33.509433
2868	Дубровский муниципальный район	15612000	Дубровское ГП	р.п. Дубровка, ул. Олега Кошевого 3-56/2	53.691800, 33.513062
2869	Дубровский муниципальный район	15612000	Дубровское ГП	р.п. Дубровка, ул. Чехова 2-44	53.692866, 33.510969
2870	Дубровский муниципальный район	15612000	Дубровское ГП	р.п. Дубровка, ул. Фокина 1-35	53.687726, 33.513745
2871	Дубровский муниципальный район	15612000	Дубровское ГП	р.п. Дубровка, ул. Пушкина 2-20/2	53.688190, 33.520006
2872	Дубровский муниципальный район	15612000	Дубровское ГП	р.п. Дубровка, ул. Тургенева 5-30	53.689149, 33.518684
2873	Дубровский муниципальный район	15612000	Дубровское ГП	р.п. Дубровка, ул. Лермонтова 1-25	53.691482, 33.519904
2874	Дубровский муниципальный район	15612000	Дубровское ГП	р.п. Дубровка, пер. Лермонтова 1-3	53.690275, 33.518308
2875	Дубровский муниципальный район	15612000	Дубровское ГП	р.п. Дубровка, ул. Гоголя 1-31	53.690183, 33.516789
2876	Дубровский муниципальный район	15612000	Дубровское ГП	р.п. Дубровка, ул. Военкоматская 1-11	53.690942, 33.512119
2877	Дубровский муниципальный район	15612000	Дубровское ГП	р.п. Дубровка, ул. Ленина 1-142	53.692536, 33.505283
2878	Дубровский муниципальный район	15612000	Дубровское ГП	р.п. Дубровка, ул. Драгунского 3/2 -50/2	53.699424, 33.494404
2879	Дубровский муниципальный район	15612000	Дубровское ГП	р.п. Дубровка, пер. Драгунского 2-6	53.702462, 33.503944
2880	Дубровский муниципальный район	15612000	Дубровское ГП	д. Липовка, Набережная 3-17, 18-39	53.708096, 33.513188
2881	Дубровский муниципальный район	15612000	Дубровское ГП	п. Новый Свет, ул. Березовая 6-37	53.705779, 33.485065

№ п/п	Муниципальный район/городской округ	ОКТМО	Наименование административно-территориальной единицы	Адрес	Географические координты
2882	Дубровский муниципальный район	15612000	Дубровское ГП	п. Дубровка, ул. Ольховая 11-29	53.708204, 33.484303
2883	Дубровский муниципальный район	15612000	Дубровское ГП	д. Давыдчичи, ул. Центральная 3-11/5	53.668925, 33.487876
2884	Дубровский муниципальный район	15612000	Дубровское ГП	д. Давыдчичи, ул. Школьная 1-33	53.667292, 33.478562
2885	Дубровский муниципальный район	15612000	Дубровское ГП	д. Понизовка, ул. Заречная 1-85	53.677444, 33.494499
2886	Дубровский муниципальный район	15612000	Дубровское ГП	д. Побойная, ул. Садовая	53.682833, 33.472763
2887	Дубровский муниципальный район	15612000	Рековичское СП	с. Рековичи, пер. Садовый 1,2	53.664451, 33.589757
2888	Дубровский муниципальный район	15612000	Рековичское СП	с. Рековичи, ул. Журавлева 1-38	53.662106, 33.600551
2889	Дубровский муниципальный район	15612000	Рековичское СП	с. Рековичи, ул. Молодежная 1-20/2	53.662386, 33.590659
2890	Дубровский муниципальный район	15612000	Рековичское СП	с. Рековичи, ул. Полевая 1-5	53.664183, 33.600828
2891	Дубровский муниципальный район	15612000	Рековичское СП	с. Рековичи, ул. Садовая 1-17	53.664183, 33.588425
2892	Дубровский муниципальный район	15612000	Рековичское СП	с. Рековичи, ул. Центральная 1-22	53.663189, 33.598499
2893	Дубровский муниципальный район	15612000	Рековичское СП	с. Рековичи, ул. Школьная 1-6	53.661966, 33.594165
2894	Дубровский муниципальный район	15612000	Сещинское СП	п. Сеща, ул. Ани Морозовой 1-27	53.732509, 33.335465
2895	Дубровский муниципальный район	15612000	Сещинское СП	п. Сеща, ул. Гагарина 10-22	53.734134, 33.343537
2896	Дубровский муниципальный район	15612000	Сещинское СП	п. Сеща, ул. Дмитровская 2-32	53.738314, 33.342100
2897	Дубровский муниципальный район	15612000	СещинскоеСП	п. Сеща, пер. Дмитровский 2-20	53.737220, 33.341081
2898	Дубровский муниципальный район	15612000	Сещинское СП	п. Сеща, ул. Железнодорожная 1-18	53.738166, 33.329626

№ п/п	Муниципальный район/городской округ	ОКТМО	Наименование административно-территориальной единицы	Адрес	Географические координты
2899	Дубровский муниципальный район	15612000	Сещинское СП	п. Сеща, ул. Калининская 1-67	53.737889, 33.345266
2900	Дубровский муниципальный район	15612000	Сещинское СП	п. Сеща, ул. Кирова 1-34	53.735077, 33.327075
2901	Дубровский муниципальный район	15612000	Сещинское СП	п. Сеща, пер. 1-й Кирова 1-35	53.737751, 33.325305
2902	Дубровский муниципальный район	15612000	Сещинское СП	п. Сеща, пер. 2-й Кирова 8	53.731694, 33.326572
2903	Дубровский муниципальный район	15612000	Сещинское СП	п. Сеща, ул. Кооперативная 1-12	53.733889, 33.328467
2904	Дубровский муниципальный район	15612000	Сещинское СП	п. Сеща, ул. Ленина 1-21	53.732382, 33.333615
2905	Дубровский муниципальный район	15612000	Сещинское СП	п. Сеща, пер. 1-й Ленина 1-8	53.734800, 33.334019
2906	Дубровский муниципальный район	15612000	Сещинское СП	п. Сеща, пер. 2-й Ленина 1-6	53.733930, 33.334693
2907	Дубровский муниципальный район	15612000	Сещинское СП	п. Сеща, ул. Матросова 1-54/2	53.732153, 33.342319
2908	Дубровский муниципальный район	15612000	Сещинское СП	п. Сеща, ул. Октябрьская 1-28	53.740685, 33.335106
2909	Дубровский муниципальный район	15612000	Сещинское СП	п. Сеща, пер. 1-й Октябрьский 2-16	53.740248, 33.331369
2910	Дубровский муниципальный район	15612000	Сещинское СП	п. Сеща, пер. 2-й Октябрьский 1-13	53.740974, 33.334074
2911	Дубровский муниципальный район	15612000	Сещинское СП	п. Сеща, ул. Первомайская 2-41	53.739838, 33.336849
2912	Дубровский муниципальный район	15612000	Сещинское СП	п. Сеща, ул. Полевая 2-6	53.741409, 33.333561
2913	Дубровский муниципальный район	15612000	Сещинское СП	п. Сеща, ул. Советская 5-35	53.736464, 33.336215
2914	Дубровский муниципальный район	15612000	Сещинское СП	п. Сеща, ул. Центральная 5а -19	53.733994, 33.330917
2915	Дубровский муниципальный район	15612000	Сещинское СП	п. Сеща, пер. Центральный 2-6	53.735766, 33.329656

№ п/п	Муниципальный район/городской округ	ОКТМО	Наименование административно-территориальной единицы	Адрес	Географические координты
2916	Дубровский муниципальный район	15612000	Сещинское СП	п. Сеща, ул. Яна Маньковского 1-25	53.738884, 33.338010
2917	Дубровский муниципальный район	15612000	Сещинское СП	д. Холмовая, ул. Новоселов 1-23/2	53.727295, 33.309713
2918	Дубровский муниципальный район	15612000	Рябчинское СП	с. Рябчи, ул. Центральная 3-35	53.563389, 33.464943
2919	Дубровский муниципальный район	15612000	Рябчинское СП	с. Рябчи, ул. Победы 1/1-17/2	53.562261, 33.452452
2920	Дубровский муниципальный район	15612000	Рябчинское СП	с. Рябчи, ул. Озерная 1-16/2	53.564092, 33.461828
2921	Дубровский муниципальный район	15612000	Рябчинское СП	с. Рябчи, ул. Молодежная 1/1-10/1	53.561475, 33.469176
2922	Дубровский муниципальный район	15612000	Рябчинское СП	с. Рябчи, ул. Комсомольская 3-24	53.561283, 33.466880
2923	Дубровский муниципальный район	15612000	Рябчинское СП	с. Рябчи, пер. 1-й Комсомольский 1-7	53.559079, 33.465046
2924	Дубровский муниципальный район	15612000	Рябчинское СП	с. Рябчи, пер. 2-й Комсомольский 4-8	53.557989, 33.467167
2925	Дубровский муниципальный район	15612000	Рековичское СП	д. Зимницкая Слобода,ул.Березовая Аллея	53.695136, 33.560706
2926	Дубровский муниципальный район	15612000	Рековичское СП	д. Зимницкая Слобода, ул Молодежная	53.696114, 33.562866
2927	Дубровский муниципальный район	15612000	Рековичское СП	д. Зимницкая Слобода, пер. Молодежный	53.696572, 33.565237
2928	Дубровский муниципальный район	15612000	Рековичское СП	д. Зимницкая Слобода, ул Новоселов	53.693651, 33.566916
2929	Дубровский муниципальный район	15612000	Рековичское СП	д. Зимницкая Слобода, пер. Новоселов	53.696705, 33.569269
2930	Дубровский муниципальный район	15612000	Рековичское СП	д. Зимницкая Слобода, ул Новозыбковская	53.695494, 33.569498
2931	Дубровский муниципальный район	15612000	Рековичское СП	д. Зимницкая Слобода, ул Полевая	53.697781, 33.571032
2932	Дубровский муниципальный район	15612000	Рековичское СП	д. Зимницкая Слобода, ул Дружбы	53.698152, 33.576376

№ п/п	Муниципальный район/городской округ	ОКТМО	Наименование административно-территориальной единицы	Адрес	Географические координты
2933	Дубровский муниципальный район	15612000	Рековичское СП	д. Зимницкая Слобода, ул Хамицкого	53.703008, 33.571542
2934	Дубровский муниципальный район	15612000	Рековичское СП	д. Зимницкая Слобода, ул Совхозная	53.706924, 33.569854
2935	Дубровский муниципальный район	15612000	Сергеевское СП	д. Афонино, ул. Почтовая	53.675765, 33.127037
2936	Дубровский муниципальный район	15612000	Сергеевское СП	д. Афонино, ул. Заозерная	53.678888, 33.132715
2937	Дубровский муниципальный район	15612000	Сергеевское СП	д. Афонино, ул. Речная	53.681396, 33.130885
2938	Дубровский муниципальный район	15612000	Дубровское ГП	д. Давыдчичи, ул. Полевая	53.670888, 33.495193
2939	Дубровский муниципальный район	15612000	Дубровское ГП	д. Давыдчичи, ул. Овражная	53.667167, 33.491245
2940	Дубровский муниципальный район	15612000	Дубровское ГП	д.Давыдчичи, ул.Молодежная	53.673232, 33.492768
2941	Дубровский муниципальный район	15612000	Дубровское ГП	д. Немерь, ул. Заречная	53.707441, 33.506700
2942	Дубровский муниципальный район	15612000	Дубровское ГП	д. Немерь, ул. Совхозная	53.715488, 33.489508
2943	Дубровский муниципальный район	15612000	Дубровское ГП	д.Немерь, ул.Луговая	53.715834, 33.501501
2944	Дубровский муниципальный район	15612000	Дубровское ГП	д. Немерь, ул. Лесная	53.713886, 33.503496
2945	Дубровский муниципальный район	15612000	Дубровское ГП	д.Немерь, ул. Ивана Трофимова	53.719512, 33.493304
2946	Дубровский муниципальный район	15612000	Дубровское ГП	р.п. Дубровка, ул. Северная	53.703725, 33.512514
2947	Дубровский муниципальный район	15612000	Дубровское ГП	р.п. Дубровка, ул. Дружба	53.704338, 33.514936
2948	Дубровский муниципальный район	15612000	Пеклинское СП	Д. Мареевка ул. Центральная 11	53.504333, 33.503591
2949	Дубровский муниципальный район	15612000	Пеклинское СП	Д. Мареевка ул. Овражная	53.503982, 33.505402

№ п/п	Муниципальный район/городской округ	ОКТМО	Наименование административно-территориальной единицы	Адрес	Географические координты
2950	Дубровский муниципальный район	15612000	Пеклинское СП	д.Мареевка, ул.Школьная	53.501915, 33.501679
2951	Дубровский муниципальный район	15612000	Пеклинское СП	д.Мареевка, ул.Лесная	53.505786, 33.505153
2952	Дубровский муниципальный район	15612000	Пеклинское СП	д.Мареевка, ул.Заозерная	53.498996, 33.498764
2953	Дубровский муниципальный район	15612000	Сещинское СП	д. Радичи	53.764318, 33.360142
2954	Дубровский муниципальный район	15612000	Сещинское СП	д. Кутец	53.740494, 33.306285
2955	Дубровский муниципальный район	15612000	Сещинское СП	Д. Старое Колышкино ул. Центральная	53.680155, 33.289061
2956	Дубровский муниципальный район	15612000	Сещинское СП	Д. Старое Колышкино ул. Молодежная	53.677352, 33.289340
2957	Дубровский муниципальный район	15612000	Сещинское СП	Д. Старос Колышкино ул. Ветеранов (возле дома культуры)	53.681288, 33.290713
2958	Дубровский муниципальный район	15612000	Пеклинское СП	Д. Новая Салынь, ул. Центральная 12	53.587306, 33.566063
2959	Дубровский муниципальный район	15612000	Рековичское СП	д.Голубея, ул. Березовая 9	53.615184, 33.650466
2960	Дубровский муниципальный район	15612000	Рековичское СП	д.Голубея, ул. Дегтярева	53.615840, 33.645876
2961	Дубровский муниципальный район	15612000	Пеклинское СП	Д. Забелизна, ул. Заречная	53.542008, 33.529015
2962	Дубровский муниципальный район	15612000	Пеклинское СП	д.Пеклино, ул.Лесная	53.548238, 33.512598
2963	Дубровский муниципальный район	15612000	Пеклинское СП	д.Пеклино, ул.Северная	53.550590, 33.514658
2964	Дубровский муниципальный район	15612000	Пеклинское СП	д.Пеклино, ул.Озерная	53.552136, 33.524850
2965	Дубровский муниципальный район	15612000	Пеклинское СП	д.Пеклино, ул.Брянская	53.547408, 33.528090
2966	Дубровский муниципальный район	15612000	Рябчинское СП	п. Серпеевский , ул. Центральная 2,10	53.577759, 33.363470

№ п/п	Муниципальный район/городской округ	ОКТМО	Наименование административно-территориальной единицы	Адрес	Географические координты
2967	Дубровский муниципальный район	15612000	Рябчинское СП	п. Серпеевский, ул.Кооперативная д.4,8,10	53.581896, 33.370594
2968	Дубровский муниципальный район	15612000	Рябчинское СП	п. Серпеевский, ул.Молодежная д.1,8	53.583077, 33.371112
2969	Дубровский муниципальный район	15612000	Рябчинское СП	п. Серпеевский, ул.Полевая, д.2,8	53.584775, 33.361377
2970	Дубровский муниципальный район	15612000	Рябчинское СП	п. Серпеевский, ул.Луговая д.1	53.583202, 33.373704
2971	Дубровский муниципальный район	15612000	Рябчинское СП	п. Серпеевский, пер.Центральный д.4,7, 9	53.582501, 33.363388
2972	Дубровский муниципальный район	15612000	Сергеевское СП	д. Алешинка, ул. Алешинская д. 11	53.645948, 33.161298
2973	Дубровский муниципальный район	15612000	Сергеевское СП	д. Алешинка, ул. Центральная	53.642256, 33.168495
2974	Дубровский муниципальный район	15612000	Сергеевское СП	д. Алешинка, ул. Цветочная	53.646072, 33.163356
2975	Дубровский муниципальный район	15612000	Сергеевское СП	д. Алешинка, ул. Лесная	53.644185, 33.164806
2976	Дятьковский муниципальный район	15616000	Дятьковский муниципальный район	г.Дятьково,ул.Котовского ,36 а	53.602263, 34.306682
2977	Дятьковский муниципальный район	15616000	Дятьковский муниципальный район	г.Дятьково,ул.Коммунистическая	53.583558, 34.333106
2978	Дятьковский муниципальный район	15616000	Дятьковский муниципальный район	г.Дятьково,пер.Желтов	53.586801, 34.332312
2979	Дятьковский муниципальный район	15616000	Дятьковский муниципальный район	г.Дятьково,ул.Лермонтова	53.592625, 34.328334
2980	Дятьковский муниципальный район	15616000	Дятьковский муниципальный район	г.Дятьково,ул.Краснодонцев	53.595957, 34.327411
2981	Дятьковский муниципальный район	15616000	Дятьковский муниципальный район	г.Дятьково,ул.Качалова	53.595267, 34.328592
2982	Дятьковский муниципальный район	15616000	Дятьковский муниципальный район	г.Дятьково,ул.Караснофлотская	53.587950, 34.365397
2983	Дятьковский муниципальный район	15616000	Дятьковский муниципальный район	г.Дятьково,ул.Смоленская	53.593736, 34.353359

№ п/п	Муниципальный район/городской округ	ОКТМО	Наименование административно-территориальной единицы	Адрес	Географические координты
2984	Дятьковский муниципальный район	15616000	Дятьковский муниципальный район	г.Дятьково,ул.Базарная	53.600006, 34.347645
2985	Дятьковский муниципальный район	15616000	Дятьковский муниципальный район	г.Дятьково,ул.Пионерская	53.581717, 34.333284
2986	Дятьковский муниципальный район	15616000	Дятьковский муниципальный район	г.Дятьково,ул.Юбилейная	53.582026, 34.330709
2987	Дятьковский муниципальный район	15616000	Дятьковский муниципальный район	г.Дятьково,ул.Ново-Советская	53.586894, 34.332269
2988	Дятьковский муниципальный район	15616000	Дятьковский муниципальный район	г.Дятьково,ул. Рябка	53.585545, 34.328656
2989	Дятьковский муниципальный район	15616000	Дятьковский муниципальный район	г.Дятьково,ул. Кирова	53.588066, 34.333757
2990	Дятьковский муниципальный район	15616000	Дятьковский муниципальный район	г.Дятьково,ул.Урицкого	53.588140, 34.334882
2991	Дятьковский муниципальный район	15616000	Дятьковский муниципальный район	г.Дятьково,ул.Советская	53.589187, 34.336122
2992	Дятьковский муниципальный район	15616000	Дятьковский муниципальный район	г.Дятьково,ул.Островского	53.588215, 34.337654
2993	Дятьковский муниципальный район	15616000	Дятьковский муниципальный район	г.Дятьково,ул.К.Климовой	53.584143, 34.328627
2994	Дятьковский муниципальный район	15616000	Дятьковский муниципальный район	г.Дятьково,ул.К.Маркса	53.593119, 34.332185
2995	Дятьковский муниципальный район	15616000	Дятьковский муниципальный район	г.Дятьково,ул.Энергетическая	53.593060, 34.324258
2996	Дятьковский муниципальный район	15616000	Дятьковский муниципальный район	г.Дятьково,пер.Карла Маркса	53.595768, 34.332955
2997	Дятьковский муниципальный район	15616000	Дятьковский муниципальный район	г.Дятьково,ул.Горького	53.594241, 34.330361
2998	Дятьковский муниципальный район	15616000	Дятьковский муниципальный район	г.Дятьково,ул.Толстого	53.595229, 34.331022
2999	Дятьковский муниципальный район	15616000	Дятьковский муниципальный район	г.Дятьково,ул.Матросова	53.598563, 34.326022
3000	Дятьковский муниципальный район	15616000	Дятьковский муниципальный район	г.Дятьково,пер.Красин	53.601621, 34.330761

№ п/п	Муниципальный район/городской округ	ОКТМО	Наименование административно-территориальной единицы	Адрес	Географические координты
3001	Дятьковский муниципальный район	15616000	Дятьковский муниципальный район	г.Дятьково,ул.Красина	53.599220, 34.326721
3002	Дятьковский муниципальный район	15616000	Дятьковский муниципальный район	г.Дятьково,ул.Гоголя	53.600716, 34.326709
3003	Дятьковский муниципальный район	15616000	Дятьковский муниципальный район	г.Дятьково,ул.Мира	53.596759, 34.329182
3004	Дятьковский муниципальный район	15616000	Дятьковский муниципальный район	г.Дятьково,ул.Шувалова	53.595868, 34.335055
3005	Дятьковский муниципальный район	15616000	Дятьковский муниципальный район	г.Дятьково,ул.Кр.Роза	53.596677, 34.324884
3006	Дятьковский муниципальный район	15616000	Дятьковский муниципальный район	г.Дятьково,ул.Усадьба РТС	53.604455, 34.313597
3007	Дятьковский муниципальный район	15616000	Дятьковский муниципальный район	г.Дятьково,ул.Котовского	53.602797, 34.305632
3008	Дятьковский муниципальный район	15616000	Дятьковский муниципальный район	г.Дятьково,ул.Орджоникидзе	53.599963, 34.315857
3009	Дятьковский муниципальный район	15616000	Дятьковский муниципальный район	г.Дятьково,ул.Крылова	53.600611, 34.313507
3010	Дятьковский муниципальный район	15616000	Дятьковский муниципальный район	г.Дятьково,ул.Чехова	53.598573, 34.314687
3011	Дятьковский муниципальный район	15616000	Дятьковский муниципальный район	г.Дятьково,ул.Ломоносова	53.598625, 34.314040
3012	Дятьковский муниципальный район	15616000	Дятьковский муниципальный район	г.Дятьково,ул.Дзержинского	53.597268, 34.312508
3013	Дятьковский муниципальный район	15616000	Дятьковский муниципальный район	г.Дятьково,ул.Фрунзе	53.608465, 34.317775
3014	Дятьковский муниципальный район	15616000	Дятьковский муниципальный район	г.Дятьково,ул.Чернышевского	53.608678, 34.315823
3015	Дятьковский муниципальный район	15616000	Дятьковский муниципальный район	г.Дятьково,ул.Фурманова	53.609042, 34.314364
3016	Дятьковский муниципальный район	15616000	Дятьковский муниципальный район	г.Дятьково,ул.Железнодорожная	53.611980, 34.319364
3017	Дятьковский муниципальный район	15616000	Дятьковский муниципальный район	г.Дятьково,ул.Ново-Станционная	53.616271, 34.324186

№ п/п	Муниципальный район/городской округ	ОКТМО	Наименование административно-территориальной единицы	Адрес	Географические координты
3018	Дятьковский муниципальный район	15616000	Дятьковский муниципальный район	г.Дятьково,ул.Тургенева	53.614464, 34.324233
3019	Дятьковский муниципальный район	15616000	Дятьковский муниципальный район	г.Дятьково,ул.Фестивальная	53.617259, 34.326814
3020	Дятьковский муниципальный район	15616000	Дятьковский муниципальный район	г.Дятьково,ул.Северная	53.617922, 34.327949
3021	Дятьковский муниципальный район	15616000	Дятьковский муниципальный район	г.Дятьково,ул.Прохладная	53.615547, 34.320952
3022	Дятьковский муниципальный район	15616000	Дятьковский муниципальный район	г.Дятьково,ул.Тихая	53.614898, 34.321474
3023	Дятьковский муниципальный район	15616000	Дятьковский муниципальный район	г.Дятьково,ул.2-я Ново-станционная	53.614905, 34.318639
3024	Дятьковский муниципальный район	15616000	Дятьковский муниципальный район	г.Дятьково,ул.Людиновская	53.615041, 34.313164
3025	Дятьковский муниципальный район	15616000	Дятьковский муниципальный район	г.Дятьково,ул.Киевская	53.610811, 34.316533
3026	Дятьковский муниципальный район	15616000	Дятьковский муниципальный район	г.Дятьково,ул.Пролетарская	53.586822, 34.375353
3027	Дятьковский муниципальный район	15616000	Дятьковский муниципальный район	г.Дятьково,ул.Комсомольская	53.592746, 34.365358
3028	Дятьковский муниципальный район	15616000	Дятьковский муниципальный район	г.Дятьково,ул.Приозерная	53.593411, 34.371543
3029	Дятьковский муниципальный район	15616000	Дятьковский муниципальный район	г.Дятьково,ул.Зеленая	53.594532, 34.371307
3030	Дятьковский муниципальный район	15616000	Дятьковский муниципальный район	г.Дятьково,ул.Тенистая	53.595203, 34.370535
3031	Дятьковский муниципальный район	15616000	Дятьковский муниципальный район	г.Дятьково,ул.Солнечная	53.594647, 34.368067
3032	Дятьковский муниципальный район	15616000	Дятьковский муниципальный район	г.Дятьково,ул.Алмазная	53.595688, 34.369097
3033	Дятьковский муниципальный район	15616000	Дятьковский муниципальный район	г.Дятьково,ул.Будённого	53.596125, 34.368504
3034	Дятьковский муниципальный район	15616000	Дятьковский муниципальный район	г.Дятьково,ул.Центральная	53.596780, 34.368318

№ п/п	Муниципальный район/городской округ	ОКТМО	Наименование административно-территориальной единицы	Адрес	Географические координты
3035	Дятьковский муниципальный район	15616000	Дятьковский муниципальный район	г.Дятьково,ул.Космонавтов	53.598346, 34.368425
3036	Дятьковский муниципальный район	15616000	Дятьковский муниципальный район	г.Дятьково,ул.Соловьиная	53.597283, 34.375495
3037	Дятьковский муниципальный район	15616000	Дятьковский муниципальный район	г.Дятьково,ул.Мичурина	53.596454, 34.362710
3038	Дятьковский муниципальный район	15616000	Дятьковский муниципальный район	г.Дятьково,ул.Молодежная	53.598458, 34.361741
3039	Дятьковский муниципальный район	15616000	Дятьковский муниципальный район	г.Дятьково,ул.Трудовая	53.598213, 34.360544
3040	Дятьковский муниципальный район	15616000	Дятьковский муниципальный район	г.Дятьково,ул.Кутузова	53.597284, 34.359453
3041	Дятьковский муниципальный район	15616000	Дятьковский муниципальный район	г.Дятьково,ул.Карла Либкнехта	53.596550, 34.358369
3042	Дятьковский муниципальный район	15616000	Дятьковский муниципальный район	г.Дятьково,ул.Суворова	53.597661, 34.359968
3043	Дятьковский муниципальный район	15616000	Дятьковский муниципальный район	г.Дятьково,ул.Коминтерна	53.598879, 34.363130
3044	Дятьковский муниципальный район	15616000	Дятьковский муниципальный район	г.Дятьково,пер.Жиров	53.601715, 34.368119
3045	Дятьковский муниципальный район	15616000	Дятьковский муниципальный район	г.Дятьково,ул.Седова	53.600849, 34.361956
3046	Дятьковский муниципальный район	15616000	Дятьковский муниципальный район	г.Дятьково,ул.Крупской	53.605057, 34.339580
3047	Дятьковский муниципальный район	15616000	Дятьковский муниципальный район	г.Дятьково,ул.Калинина	53.600327, 34.365047
3048	Дятьковский муниципальный район	15616000	Дятьковский муниципальный район	г.Дятьково,ул.Маяковского	53.606592, 34.355234
3049	Дятьковский муниципальный район	15616000	Дятьковский муниципальный район	г.Дятьково,ул.Комарова	53.599606, 34.368119
3050	Дятьковский муниципальный район	15616000	Дятьковский муниципальный район	г.Дятьково,ул.Герцена	53.579160, 34.332757
3051	Дятьковский муниципальный район	15616000	Дятьковский муниципальный район	г.Дятьково,ул.Пугачева	53.578571, 34.336263

№ п/п	Муниципальный район/городской округ	ОКТМО	Наименование административно-территориальной единицы	Адрес	Географические координты
3052	Дятьковский муниципальный район	15616000	Дятьковский муниципальный район	г.Дятьково,ул.Ворошилова	53.577722, 34.334498
3053	Дятьковский муниципальный район	15616000	Дятьковский муниципальный район	г.Дятьково,ул.Л.Чайкиной	53.576949, 34.332041
3054	Дятьковский муниципальный район	15616000	Дятьковский муниципальный район	г.Дятьково,ул.Демократическая	53.577058, 34.340903
3055	Дятьковский муниципальный район	15616000	Дятьковский муниципальный район	г.Дятьково,ул.Зои Космодемьянской	53.576061, 34.335378
3056	Дятьковский муниципальный район	15616000	Дятьковский муниципальный район	г.Дятьково,ул.Щорса	53.575108, 34.337558
3057	Дятьковский муниципальный район	15616000	Дятьковский муниципальный район	г.Дятьково,ул.Новая	53.573984, 34.331464
3058	Дятьковский муниципальный район	15616000	Дятьковский муниципальный район	г.Дятьково,ул.Полевая	53.573218, 34.330584
3059	Дятьковский муниципальный район	15616000	Дятьковский муниципальный район	г.Дятьково,ул.Ново-Брянская	53.574033, 34.338094
3060	Дятьковский муниципальный район	15616000	Дятьковский муниципальный район	г.Дятьково,ул.Брянская	53.572966, 34.340454
3061	Дятьковский муниципальный район	15616000	Дятьковский муниципальный район	г.Дятьково,ул.Светлая	53.576344, 34.345894
3062	Дятьковский муниципальный район	15616000	Дятьковский муниципальный район	г.Дятьково,ул.Майская	53.578177, 34.348083
3063	Дятьковский муниципальный район	15616000	Дятьковский муниципальный район	г.Дятьково,ул.Дружбы	53.577272, 34.350023
3064	Дятьковский муниципальный район	15616000	Дятьковский муниципальный район	г.Дятьково,ул.Спортивная	53.575950, 34.347577
3065	Дятьковский муниципальный район	15616000	Дятьковский муниципальный район	г.Дятьково,ул.Луговая	53.578519, 34.359550
3066	Дятьковский муниципальный район	15616000	Дятьковский муниципальный район	г.Дятьково,ул.Овражная	53.576515, 34.357297
3067	Дятьковский муниципальный район	15616000	Дятьковский муниципальный район	г.Дятьково,ул.Энтузиастов	53.574771, 34.357329
3068	Дятьковский муниципальный район	15616000	Дятьковский муниципальный район	г.Дятьково,ул.Южная	53.573559, 34.354015

№ п/п	Муниципальный район/городской округ	ОКТМО	Наименование административно-территориальной единицы	Адрес	Географические координты
3069	Дятьковский муниципальный район	15616000	Дятьковский муниципальный район	г.Дятьково,ул.Весенняя	53.572511, 34.353028
3070	Дятьковский муниципальный район	15616000	Дятьковский муниципальный район	г.Дятьково,ул.Совхозная	53.575577, 34.356397
3071	Дятьковский муниципальный район	15616000	Дятьковский муниципальный район	г.Дятьково,улРадужная	53.577569, 34.359036
3072	Дятьковский муниципальный район	15616000	Дятьковский муниципальный район	г.Дятьково,ул.Энгельса	53.579504, 34.374940
3073	Дятьковский муниципальный район	15616000	Дятьковский муниципальный район	г.Дятьково,ул.Красноармейская	53.580231, 34.361379
3074	Дятьковский муниципальный район	15616000	Дятьковский муниципальный район	г.Дятьково,пер.Брянский	53.582577, 34.345817
3075	Дятьковский муниципальный район	15616000	Дятьковский муниципальный район	г.Дятьково,ул.Дм.Ульянова	53.588533, 34.344770
3076	Дятьковский муниципальный район	15616000	Дятьковский муниципальный район	г.Дятьково,ул.Орловская	53.587828, 34.343145
3077	Дятьковский муниципальный район	15616000	Дятьковский муниципальный район	г.Дятьково,ул.40 лет Октября	53.587330, 34.341814
3078	Дятьковский муниципальный район	15616000	Дятьковский муниципальный район	г.Дятьково,пер.Онохина	53.602998, 34.348675
3079	Дятьковский муниципальный район	15616000	Дятьковский муниципальный район	г.Дятьково,ул.Хрустальная	53.594009, 34.348290
3080	Дятьковский муниципальный район	15616000	Дятьковский муниципальный район	г.Дятьково,ул.Московская	53.596604, 34.350143
3081	Дятьковский муниципальный район	15616000	Дятьковский муниципальный район	г.Дятьково,ул.Чапаева	53.598297, 34.347103
3082	Дятьковский муниципальный район	15616000	Дятьковский муниципальный район	г.Дятьково,ул.Циолковского	53.597163, 34.344363
3083	Дятьковский муниципальный район	15616000	Дятьковский муниципальный район	г.Дятьково,ул.Фокина	53.603754, 34.322364
3084	Дятьковский муниципальный район	15616000	Дятьковский муниципальный район	г.Дятьково,пер.Фокина	53.602010, 34.324936
3085	Дятьковский муниципальный район	15616000	Дятьковский муниципальный район	г.Дятьково,ул.Станционная	53.605279, 34.323588

№ п/п	Муниципальный район/городской округ	ОКТМО	Наименование административно-территориальной единицы	Адрес	Географические координты
3086	Дятьковский муниципальный район	15616000	Дятьковский муниципальный район	г.Дятьково,пер.ново-Станционный	53.613867, 34.325067
3087	Дятьковский муниципальный район	15616000	Дятьковский муниципальный район	г.Дятьково,ул.Вокзальная	53.610605, 34.325521
3088	Дятьковский муниципальный район	15616000	Дятьковский муниципальный район	г.Дятьково,ул.3 Интернационала	53.607822, 34.353026
3089	Дятьковский муниципальный район	15616000	Дятьковский муниципальный район	г.Дятьково,пер.3 Интернационала	53.604485, 34.352355
3090	Дятьковский муниципальный район	15616000	Дятьковский муниципальный район	г.Дятьково,ул.Лесная	53.607577, 34.349828
3091	Дятьковский муниципальный район	15616000	Дятьковский муниципальный район	г.Дятьково,пер.Лесной	53.608097, 34.351357
3092	Дятьковский муниципальный район	15616000	Дятьковский муниципальный район	г.Дятьково,ул.Звездная	53.606330, 34.353814
3093	Дятьковский муниципальный район	15616000	Дятьковский муниципальный район	г.Дятьково,ул.Свердлова	53.604314, 34.355588
3094	Дятьковский муниципальный район	15616000	Дятьковский муниципальный район	г.Дятьково,ул.Чайковского	53.606534, 34.356950
3095	Дятьковский муниципальный район	15616000	Дятьковский муниципальный район	г.Дятьково,ул.Октябрьская	53.601162, 34.351710
3096	Дятьковский муниципальный район	15616000	Дятьковский муниципальный район	г.Дятьково,ул.Гагарина	53.601634, 34.353072
3097	Дятьковский муниципальный район	15616000	Дятьковский муниципальный район	г.Дятьково,ул.Пушкина	53.601991, 34.355293
3098	Дятьковский муниципальный район	15616000	Дятьковский муниципальный район	г.Дятьково,пер.Луначарского	53.602811, 34.335107
3099	Дятьковский муниципальный район	15616000	Дятьковский муниципальный район	г.Дятьково,ул.Луначарского	53.613880, 34.334555
3100	Дятьковский муниципальный район	15616000	Дятьковский муниципальный район	г.Дятьково,ул.Куйбышева	53.607467, 34.343845
3101	Дятьковский муниципальный район	15616000	Дятьковский муниципальный район	г.Дятьково,ул.Чкалова	53.615433, 34.333171
3102	Дятьковский муниципальный район	15616000	Дятьковский муниципальный район	г.Дятьково,ул.Партизанская	53.614878, 34.341263

№ п/п	Муниципальный район/городской округ	ОКТМО	Наименование административно-территориальной единицы	Адрес	Географические координты
3103	Дятьковский муниципальный район	15616000	Дятьковский муниципальный район	г.Дятьково,ул.Первомайская	53.607203, 34.340820
3104	Дятьковский муниципальный район	15616000	Дятьковский муниципальный район	г.Дятьково,пер.Больничный	53.608135, 34.341764
3105	Дятьковский муниципальный район	15616000	Дятьковский муниципальный район	г.Дятьково,ул.Сосновая	53.618349, 34.336139
3106	Дятьковский муниципальный район	15616000	Дятьковский муниципальный район	г.Дятьково,ул Воровского	53.607309, 34.347008
3107	Дятьковский муниципальный район	15616000	Дятьковский муниципальный район	г.Дятьково,ул.Гусева	53.609153, 34.343564
3108	Дятьковский муниципальный район	15616000	Дятьковский муниципальный район	г.Дятьково,пер.Некрасова	53.607660, 34.344830
3109	Дятьковский муниципальный район	15616000	Дятьковский муниципальный район	г.Дятьково,ул.Некрасова	53.606007, 34.342014
3110	Дятьковский муниципальный район	15616000	Дятьковский муниципальный район	г.Дятьково,пер.Партизанский	53.619759, 34.345096
3111	Дятьковский муниципальный район	15616000	Дятьковский муниципальный район	г.Дятьково,пер.Первомайский	53.606754, 34.338877
3112	Дятьковский муниципальный район	15616000	Дятьковский муниципальный район	г.Дятьково,ул.Грибоедова	53.616449, 34.336270
3113	Дятьковский муниципальный район	15616000	Дятьковский муниципальный район	п.Старь, ул.Краснодонцев	53.627024, 34.159000
3114	Дятьковский муниципальный район	15616000	Дятьковский муниципальный район	п.Старь, ул.Молодежная	53.627730, 34.157632
3115	Дятьковский муниципальный район	15616000	Дятьковский муниципальный район	п.Старь, ул.Луначарского	53.624907, 34.150576
3116	Дятьковский муниципальный район	15616000	Дятьковский муниципальный район	п.Старь, ул.Королева	53.626141, 34.150649
3117	Дятьковский муниципальный район	15616000	Дятьковский муниципальный район	п.Старь, ул.Пионерская	53.624801, 34.148562
3118	Дятьковский муниципальный район	15616000	Дятьковский муниципальный район	п.Старь, 1 переулок Пионерский	53.623973, 34.144614
3119	Дятьковский муниципальный район	15616000	Дятьковский муниципальный район	п.Старь, 2 переулок Пионерский	53.626766, 34.149663

№ п/п	Муниципальный район/городской округ	ОКТМО	Наименование административно-территориальной единицы	Адрес	Географические координты
3120	Дятьковский муниципальный район	15616000	Дятьковский муниципальный район	п.Старь, 3 переулок Пионерский.	53.628055, 34.144266
3121	Дятьковский муниципальный район	15616000	Дятьковский муниципальный район	п.Старь, ул.Калинина	53.624485, 34.144830
3122	Дятьковский муниципальный район	15616000	Дятьковский муниципальный район	п.Старь, 1 переулок Калинина	53.625913, 34.139860
3123	Дятьковский муниципальный район	15616000	Дятьковский муниципальный район	п.Старь, 2 переулок Калинина.	53.626644, 34.136894
3124	Дятьковский муниципальный район	15616000	Дятьковский муниципальный район	п.Старь, ул.Плеханова	53.624234, 34.149319
3125	Дятьковский муниципальный район	15616000	Дятьковский муниципальный район	п.Старь, переулок Плеханова.	53.622876, 34.145747
3126	Дятьковский муниципальный район	15616000	Дятьковский муниципальный район	п.Старь, ул.Советская	53.617169, 34.141335
3127	Дятьковский муниципальный район	15616000	Дятьковский муниципальный район	п.Старь, 1 переулок Советский.	53.620184, 34.140646
3128	Дятьковский муниципальный район	15616000	Дятьковский муниципальный район	п.Старь, 2 переулок Советский	53.621780, 34.137534
3129	Дятьковский муниципальный район	15616000	Дятьковский муниципальный район	п.Старь, 3 переулок Советский.	53.618667, 34.136557
3130	Дятьковский муниципальный район	15616000	Дятьковский муниципальный район	п.Старь, ул.Энгельса	53.616490, 34.141236
3131	Дятьковский муниципальный район	15616000	Дятьковский муниципальный район	п.Старь, ул.Горького	53.615810, 34.141052
3132	Дятьковский муниципальный район	15616000	Дятьковский муниципальный район	п.Старь, ул.Комсомольская	53.615829, 34.142158
3133	Дятьковский муниципальный район	15616000	Дятьковский муниципальный район	п.Старь, ул.Ленина	53.616538, 34.155310
3134	Дятьковский муниципальный район	15616000	Дятьковский муниципальный район	п.Старь, ул.Лесная	53.612189, 34.154172
3135	Дятьковский муниципальный район	15616000	Дятьковский муниципальный район	п.Старь, ул.Гагарина	53.614261, 34156378
3136	Дятьковский муниципальный район	15616000	Дятьковский муниципальный район	п.Старь, ул.Партизанская	53.615179, 34.155782

№ п/п	Муниципальный район/городской округ	ОКТМО	Наименование административно-территориальной единицы	Адрес	Географические координты
3137	Дятьковский муниципальный район	15616000	Дятьковский муниципальный район	п.Старь, переулок Партизанский.	53.614321, 34.153006
3138	Дятьковский муниципальный район	15616000	Дятьковский муниципальный район	п.Старь, ул.Станционная	53.616710, 34.158948
3139	Дятьковский муниципальный район	15616000	Дятьковский муниципальный район	п.Старь, ул.Первомайская	53.617516, 34.159126
3140	Дятьковский муниципальный район	15616000	Дятьковский муниципальный район	п.Старь, ул.Чапаева	53.620664, 34.157088
3141	Дятьковский муниципальный район	15616000	Дятьковский муниципальный район	п.Старь, ул.Карла Маркса	53.619927, 34.154693
3142	Дятьковский муниципальный район	15616000	Дятьковский муниципальный район	п.Старь, переулок Карла Маркса.	53.620286, 34.157721
3143	Дятьковский муниципальный район	15616000	Дятьковский муниципальный район	п.Старь, ул.Розы Люксембург	53.621699, 34.153338
3144	Дятьковский муниципальный район	15616000	Дятьковский муниципальный район	п.Старь, ул.Чкалова	53.624786, 34.160957
3145	Дятьковский муниципальный район	15616000	Дятьковский муниципальный район	п.Старь, ул.Гоголя	53.626804, 34.164036
3146	Дятьковский муниципальный район	15616000	Дятьковский муниципальный район	п.Старь, ул.Пушкина	53.626206, 34.164447
3147	Дятьковский муниципальный район	15616000	Дятьковский муниципальный район	п.Старь, ул.Октябрьская	53.623718, 34.153374
3148	Дятьковский муниципальный район	15616000	Дятьковский муниципальный район	п.Старь, переулок Октябрьский.	53.626929, 34.162537
3149	Дятьковский муниципальный район	15616000	Дятьковский муниципальный район	п.Старь, ул.Фокина	53.632873, 34167551
3150	Дятьковский муниципальный район	15616000	Дятьковский муниципальный район	п.Старь, ул.Гастелло	53.633167, 34.169681
3151	Дятьковский муниципальный район	15616000	Дятьковский муниципальный район	д. Доманово, ул. Победы	53.440206, 34.459215
3152	Дятьковский муниципальный район	15616000	Дятьковский муниципальный район	д. Доманово, ул. Фокина	53.440462, 34.456189
3153	Дятьковский муниципальный район	15616000	Дятьковский муниципальный район	д. Доманово, ул. Первомайская	53.437233, 34.455717

№ п/п	Муниципальный район/городской округ	ОКТМО	Наименование административно-территориальной единицы	Адрес	Географические координты
3154	Дятьковский муниципальный район	15616000	Дятьковский муниципальный район	д. Доманово, ул. Фокина	53.438617, 34.450288
3155	Дятьковский муниципальный район	15616000	Дятьковский муниципальный район	д. Верхи, ул. Молодежная	53.436819, 34.494241
3156	Дятьковский муниципальный район	15616000	Дятьковский муниципальный район	д. Верхи, ул. Советская	53.436557, 34.499176
3157	Дятьковский муниципальный район	15616000	Дятьковский муниципальный район	д. Верхи, ул. В. Рябка	53.434214, 34.497127
3158	Дятьковский муниципальный район	15616000	Дятьковский муниципальный район	д. Радица, ул. Заречная	53.426896, 34.495977
3159	Дятьковский муниципальный район	15616000	Дятьковский муниципальный район	д. Радица, ул. Октябрьская	53.429254, 34.486750
3160	Дятьковский муниципальный район	15616000	Дятьковский муниципальный район	д. Радица, ул. Заречная	53.428216, 34.484991
3161	Дятьковский муниципальный район	15616000	Дятьковский муниципальный район	д. Радица, ул. Октябрьская	53.427319, 34.481987
3162	Дятьковский муниципальный район	15616000	Дятьковский муниципальный район	д. Пастушье, ул. Партизанская	53.412267, 34.502820
3163	Дятьковский муниципальный район	15616000	Дятьковский муниципальный район	д. Пастушье, ул. Партизанская	53.407472, 34.505824
3164	Дятьковский муниципальный район	15616000	Дятьковский муниципальный район	д. Пастушье, ул. Пролетарская	53.403368, 34.503807
3165	Дятьковский муниципальный район	15616000	Дятьковский муниципальный район	с.Слободище,ул.Школьная	53.515858, 34.310463
3166	Дятьковский муниципальный район	15616000	Дятьковский муниципальный район	с.Слободище,ул.Школьная	53.516836, 34.320204
3167	Дятьковский муниципальный район	15616000	Дятьковский муниципальный район	с.Слободище,ул.Школьная	53.517808, 34.322972
3168	Дятьковский муниципальный район	15616000	Дятьковский муниципальный район	с.Слободище,ул.Школьная	53.518269, 34.324485
3169	Дятьковский муниципальный район	15616000	Дятьковский муниципальный район	с.Слободище,ул.Коминтерна	53.518147, 34.325054
3170	Дятьковский муниципальный район	15616000	Дятьковский муниципальный район	с.Слободище,ул.Коминтерна	53.520219, 34.321894

№ п/п	Муниципальный район/городской округ	ОКТМО	Наименование административно-территориальной единицы	Адрес	Географические координты
3171	Дятьковский муниципальный район	15616000	Дятьковский муниципальный район	с.Слободище,ул.Коминтерна	53.522597, 34.315285
3172	Дятьковский муниципальный район	15616000	Дятьковский муниципальный район	с.Слободище,ул.Первомайская	53.522290, 34.314373
3173	Дятьковский муниципальный район	15616000	Дятьковский муниципальный район	с.Слободище,ул.Первомайская	53.520317, 34.318486
3174	Дятьковский муниципальный район	15616000	Дятьковский муниципальный район	с.Слободище,ул.Первомайская	53.518173, 34.322661
3175	Дятьковский муниципальный район	15616000	Дятьковский муниципальный район	с.Слободище,ул.Молодежная	53.516918, 34.320167
3176	Дятьковский муниципальный район	15616000	Дятьковский муниципальный район	с.Слободище,ул.Молодежная	53.518744, 34.317238
3177	Дятьковский муниципальный район	15616000	Дятьковский муниципальный район	с.Слободище,ул. Садовая	53.516278, 34.324811
3178	Дятьковский муниципальный район	15616000	Дятьковский муниципальный район	с.Слободище,ул.Садовая	53.516221, 34.328598
3179	Дятьковский муниципальный район	15616000	Дятьковский муниципальный район	с.Слободище,ул.Садовая	53.514945, 34.331044
3180	Дятьковский муниципальный район	15616000	Дятьковский муниципальный район	п.Любохна, ул.Большая Свердловская, д.75	53.495768, 34.398383
3181	Дятьковский муниципальный район	15616000	Дятьковский муниципальный район	п.Любохна, ул.Малая Сверловская, д.1	53.502616, 34.392568
3182	Дятьковский муниципальный район	15616000	Дятьковский муниципальный район	п.Любохна,ул.Володарского,д.5	53.512112, 34.375061
3183	Дятьковский муниципальный район	15616000	Дятьковский муниципальный район	п.Любохна,ул.Кирова,д.1	53.511789, 34.372209
3184	Дятьковский муниципальный район	15616000	Дятьковский муниципальный район	п.Любохна,ул.Урицкого,д.4	53.506016, 34.374734
3185	Дятьковский муниципальный район	15616000	Дятьковский муниципальный район	п.Бытошь, ул.Ленина, д.1	53.817356, 34.087065
3186	Дятьковский муниципальный район	15616000	Дятьковский муниципальный район	п.Бытошь, ул.Ленина, д.24	53.814105, 34.090477
3187	Дятьковский муниципальный район	15616000	Дятьковский муниципальный район	п.Бытошь, ул.Ленина, д.50	53.811121, 34.091722

№ п/п	Муниципальный район/городской округ	ОКТМО	Наименование административно-территориальной единицы	Адрес	Географические координты
3188	Дятьковский муниципальный район	15616000	Дятьковский муниципальный район	п.Бытошь, ул.Ленина, д.78	53.806134, 34.093704
3189	Дятьковский муниципальный район	15616000	Дятьковский муниципальный район	п.Бытошь, ул.Ленина, д.86	53.804597, 34.094841
3190	Дятьковский муниципальный район	15616000	Дятьковский муниципальный район	п.Бытошь, ул.Ленина, д.103	53.800926, 34.094112
3191	Дятьковский муниципальный район	15616000	Дятьковский муниципальный район	п.Бытошь, ул.Молодежная, д.1	53.799696, 34.090394
3192	Дятьковский муниципальный район	15616000	Дятьковский муниципальный район	п.Бытошь, ул.Молодежная, д.9	53.797625, 34.090888
3193	Дятьковский муниципальный район	15616000	Дятьковский муниципальный район	п.Бытошь,ул.Гоголя, д.2	53.799920, 34.094786
3194	Дятьковский муниципальный район	15616000	Дятьковский муниципальный район	п.Бытошь,ул.Гоголя, д.34	53.800187, 34.102382
3195	Дятьковский муниципальный район	15616000	Дятьковский муниципальный район	п.Бытошь, ул.Комсомольская, д.2	53.801876, 34.095558
3196	Дятьковский муниципальный район	15616000	Дятьковский муниципальный район	п.Бытошь, ул.Комсомольская, д.21	53.801978, 34.102489
3197	Дятьковский муниципальный район	15616000	Дятьковский муниципальный район	п.Бытошь, ул.Московская, д.1	53.808305, 34.095827
3198	Дятьковский муниципальный район	15616000	Дятьковский муниципальный район	п.Бытошь, ул.Московская, д.20	53.803923, 34.098478
3199	Дятьковский муниципальный район	15616000	Дятьковский муниципальный район	п.Бытошь, ул.Ильича, д.1	53.807093, 34.083191
3200	Дятьковский муниципальный район	15616000	Дятьковский муниципальный район	п.Бытошь, ул.Ильича, д.14	53.804522, 34.085713
3201	Дятьковский муниципальный район	15616000	Дятьковский муниципальный район	п.Бытошь, ул.Ильича, д.23	53.802503, 34.087150
3202	Дятьковский муниципальный район	15616000	Дятьковский муниципальный район	п.Бытошь, ул.Ильича, д.32	53.800343, 34.086764
3203	Дятьковский муниципальный район	15616000	Дятьковский муниципальный район	п.Бытошь, ул.Орловская, д.1	53.809258, 34.086714
3204	Дятьковский муниципальный район	15616000	Дятьковский муниципальный район	п.Бытошь, ул.Орловская, д.10	53.808318, 34.083345

№ п/п	Муниципальный район/городской округ	ОКТМО	Наименование административно-территориальной единицы	Адрес	Географические координты
3205	Дятьковский муниципальный район	15616000	Дятьковский муниципальный район	п.Бытошь, ул.Орловская, д.18	53.807473, 34.080074
3206	Дятьковский муниципальный район	15616000	Дятьковский муниципальный район	п.Бытошь, ул.Советская, д.1	53.809434, 34.087268
3207	Дятьковский муниципальный район	15616000	Дятьковский муниципальный район	п.Бытошь, ул.Советская, д.15	53.812564, 34.085058
3208	Дятьковский муниципальный район	15616000	Дятьковский муниципальный район	п.Бытошь, ул.Советская, д.23	53.814457, 34.083889
3209	Дятьковский муниципальный район	15616000	Дятьковский муниципальный район	п.Бытошь, ул.Фрунзе, д.1	53.809213, 34.087432
3210	Дятьковский муниципальный район	15616000	Дятьковский муниципальный район	п.Бытошь, ул.Фрунзе, д.18	53.805403, 34.090543
3211	Дятьковский муниципальный район	15616000	Дятьковский муниципальный район	п.Бытошь, ул.Фокина, д.1	53.812178, 34.084941
3212	Дятьковский муниципальный район	15616000	Дятьковский муниципальный район	п.Бытошь, ул.Фокина, д.34	53.811378, 34.078975
3213	Дятьковский муниципальный район	15616000	Дятьковский муниципальный район	п.Бытошь, ул.Карла Маркса, д.1	53.807387, 34.082968
3214	Дятьковский муниципальный район	15616000	Дятьковский муниципальный район	п.Бытошь, ул.Карла Маркса, д.18	53.802789, 34.081766
3215	Дятьковский муниципальный район	15616000	Дятьковский муниципальный район	п.Бытошь, ул.Карла Маркса, д.32	53.799956, 34.077861
3216	Дятьковский муниципальный район	15616000	Дятьковский муниципальный район	п.Бытошь, ул.Карла Маркса, д.49	53.796082, 34.074406
3217	Дятьковский муниципальный район	15616000	Дятьковский муниципальный район	п.Бытошь, ул.Калинина, д.5	53.825373, 34.097968
3218	Дятьковский муниципальный район	15616000	Дятьковский муниципальный район	п.Бытошь, ул.Калинина, д.12	53.826534, 34.099749
3219	Дятьковский муниципальный район	15616000	Дятьковский муниципальный район	п.Бытошь, ул.Калинина, д.18	53.827913, 34.101912
3220	Дятьковский муниципальный район	15616000	Дятьковский муниципальный район	п.Бытошь, ул.Калинина, д.32	53.831201, 34.106933
3221	Дятьковский муниципальный район	15616000	Дятьковский муниципальный район	п.Бытошь, ул.Калинина, д.63	53.836272, 34.109144

№ п/п	Муниципальный район/городской округ	ОКТМО	Наименование административно-территориальной единицы	Адрес	Географические координты
3222	Дятьковский муниципальный район	15616000	Дятьковский муниципальный район	п.Бытошь, ул.Калинина, д.86	53.839110, 34.109745
3223	Дятьковский муниципальный район	15616000	Дятьковский муниципальный район	п.Бытошь, ул.Чапаева, д.1	53.830223, 34.107571
3224	Дятьковский муниципальный район	15616000	Дятьковский муниципальный район	п.Бытошь, ул.Чапаева, д.10	53.830921, 34.111895
3225	Дятьковский муниципальный район	15616000	Дятьковский муниципальный район	п.Бытошь, ул.Чапаева, д.22	53.831943, 34.116304
3226	Дятьковский муниципальный район	15616000	Дятьковский муниципальный район	п.Бытошь, ул.Чапаева, д.29	53.832648, 34.119019
3227	Дятьковский муниципальный район	15616000	Дятьковский муниципальный район	п.Бытошь, ул.Крупской, д.20	53.825950, 34.093004
3228	Дятьковский муниципальный район	15616000	Дятьковский муниципальный район	п.Бытошь, ул.Крупской, д.34	53.827575, 34.092575
3229	Дятьковский муниципальный район	15616000	Дятьковский муниципальный район	п.Бытошь, ул.Крупской, д.54	53.830609, 34.091949
3230	Дятьковский муниципальный район	15616000	Дятьковский муниципальный район	п.Бытошь, ул.Крупской, д.78	53.834950, 34.095457
3231	Дятьковский муниципальный район	15616000	Дятьковский муниципальный район	п.Бытошь, ул.Садовая, д.1	53.828153, 34.099946
3232	Дятьковский муниципальный район	15616000	Дятьковский муниципальный район	п.Бытошь, ул.Садовая, д.19	53.829359, 34.096802
3233	Дятьковский муниципальный район	15616000	Дятьковский муниципальный район	п.Бытошь, ул.Партизанская, д.2	53.818438, 34.096108
3234	Дятьковский муниципальный район	15616000	Дятьковский муниципальный район	п.Бытошь, ул.Партизанская, д.22	53.816292, 34.097932
3235	Дятьковский муниципальный район	15616000	Дятьковский муниципальный район	п.Бытошь, ул.Партизанская, д.49	53.813153, 34.100614
3236	Дятьковский муниципальный район	15616000	Дятьковский муниципальный район	п.Бытошь, ул.Мичурина, д.1	53.818850, 34.098115
3237	Дятьковский муниципальный район	15616000	Дятьковский муниципальный район	п.Бытошь, ул.Мичурина, д.20	53.816844, 34.100024
3238	Дятьковский муниципальный район	15616000	Дятьковский муниципальный район	п.Бытошь, ул.Мичурина, д.38	53.814882, 34.101677

№ п/п	Муниципальный район/городской округ	ОКТМО	Наименование административно-территориальной единицы	Адрес	Географические координты
3239	Дятьковский муниципальный район	15616000	Дятьковский муниципальный район	п.Бытошь, ул.Мичурина, д.44	53.814082, 34.102395
3240	Дятьковский муниципальный район	15616000	Дятьковский муниципальный район	п.Бытошь, ул.Горького, д.2	53.827680, 34.102045
3241	Дятьковский муниципальный район	15616000	Дятьковский муниципальный район	п.Бытошь, ул.Горького, д.15	53.828714, 34.107217
3242	Дятьковский муниципальный район	15616000	Дятьковский муниципальный район	п.Бытошь, ул.Горького, д.29	53.829831, 34.112323
3243	Дятьковский муниципальный район	15616000	Дятьковский муниципальный район	п.Бытошь, ул.Первомайская, д.2	53.825157, 34.099463
3244	Дятьковский муниципальный район	15616000	Дятьковский муниципальный район	п.Бытошь, ул.Первомайская, д.6	53.825836, 34.102242
3245	Дятьковский муниципальный район	15616000	Дятьковский муниципальный район	п.Бытошь, ул.Первомайская, д.19	53.827302, 34.110299
3246	Дятьковский муниципальный район	15616000	Дятьковский муниципальный район	п.Бытошь, ул.Куркова, д.1	53.824934, 34.095697
3247	Дятьковский муниципальный район	15616000	Дятьковский муниципальный район	п.Бытошь, ул.Куркова, д.18	53.827765, 34.095021
3248	Дятьковский муниципальный район	15616000	Дятьковский муниципальный район	п.Бытошь, ул.Куркова, д.28	53.829022, 34.094893
3249	Дятьковский муниципальный район	15616000	Дятьковский муниципальный район	п.Бытошь, ул.Куркова, д.39	53.830666, 34.094807
3250	Дятьковский муниципальный район	15616000	Дятьковский муниципальный район	п.Бытошь, ул.Пионерская, д.13	53.818014, 34.078584
3251	Дятьковский муниципальный район	15616000	Дятьковский муниципальный район	п.Бытошь, ул.Пионерская, д.29	53.818585, 34.074475
3252	Дятьковский муниципальный район	15616000	Дятьковский муниципальный район	п.Бытошь, ул.Пионерская, д.53	53.819309, 34.069840
3253	Дятьковский муниципальный район	15616000	Дятьковский муниципальный район	п.Бытошь, ул.Пионерская, д.71	53.819957, 34.064572
3254	Дятьковский муниципальный район	15616000	Дятьковский муниципальный район	п.Бытошь, ул.Пионерская, д.38	53.820090, 34.067491
3255	Дятьковский муниципальный район	15616000	Дятьковский муниципальный район	п.Бытошь, ул.Коммунистическая, д.2	53.818643, 34.083090

№ п/п	Муниципальный район/городской округ	ОКТМО	Наименование административно-территориальной единицы	Адрес	Географические координты
3256	Дятьковский муниципальный район	15616000	Дятьковский муниципальный район	п.Бытошь, ул.Коммунистическая, д.14	53.820814, 34.082232
3257	Дятьковский муниципальный район	15616000	Дятьковский муниципальный район	п.Бытошь, ул.Коммунистическая, д.24	53.822731, 34.081245
3258	Дятьковский муниципальный район	15616000	Дятьковский муниципальный район	п.Бытошь, ул.Заозерная, д.1	53.824000, 34.082720
3259	Дятьковский муниципальный район	15616000	Дятьковский муниципальный район	п.Бытошь, ул.Заозерная, д.11	53.823276, 34.086840
3260	Дятьковский муниципальный район	15616000	Дятьковский муниципальный район	п.Бытошь, ул.Красноармейская, д.1	53.820502, 34.102030
3261	Дятьковский муниципальный район	15616000	Дятьковский муниципальный район	п.Бытошь, ул.Красноармейская, д.11	53.818077, 34.103789
3262	Дятьковский муниципальный район	15616000	Дятьковский муниципальный район	п.Бытошь, ул.Красноармейская, д.23	53.815461, 34.105849
3263	Дятьковский муниципальный район	15616000	Дятьковский муниципальный район	п.Бытошь, ул.Воровского, д.3	53.811188, 34.099897
3264	Дятьковский муниципальный район	15616000	Дятьковский муниципальный район	п.Бытошь, ул.Воровского, д.22	53.807950, 34.102665
3265	Дятьковский муниципальный район	15616000	Дятьковский муниципальный район	п.Бытошь, ул.Воровского, д.41	53.804482, 34.105648
3266	Дятьковский муниципальный район	15616000	Дятьковский муниципальный район	п.Бытошь, ул.Воровского, д.58	53.800824, 34.107300
3267	Дятьковский муниципальный район	15616000	Дятьковский муниципальный район	п.Бытошь, ул.Воровского, д.78	53.796060, 34.108759
3268	Дятьковский муниципальный район	15616000	Дятьковский муниципальный район	п.Бытошь, ул.Воровского, д.97	53.791499, 34.109575
3269	Дятьковский муниципальный район	15616000	Дятьковский муниципальный район	п.Бытошь, ул.Чкалова, д.1	53.818588, 34.079384
3270	Дятьковский муниципальный район	15616000	Дятьковский муниципальный район	п.Бытошь, ул.Чкалова, д.13	53.821393, 34.077989
3271	Дятьковский муниципальный район	15616000	Дятьковский муниципальный район	п.Бытошь, ул.Октябрьская, д.1	53.818359, 34.085134
3272	Дятьковский муниципальный район	15616000	Дятьковский муниципальный район	п.Бытошь, ул.Октябрьская, д.22	53.822279, 34.083064

№ п/п	Муниципальный район/городской округ	ОКТМО	Наименование административно-территориальной единицы	Адрес	Географические координты
3273	Дятьковский муниципальный район	15616000	Дятьковский муниципальный район	п.Бытошь, ул.Брянская, д.1	53.821970, 34.104444
3274	Дятьковский муниципальный район	15616000	Дятьковский муниципальный район	п.Бытошь, ул.Брянская, д.25	53.822611, 34.109647
3275	Дятьковский муниципальный район	15616000	Дятьковский муниципальный район	п.Бытошь, ул.Брянская, д.60	53.823180, 34.115924
3276	Дятьковский муниципальный район	15616000	Дятьковский муниципальный район	п.Бытошь, ул.Кирова, д.2	53.812954, 34.107432
3277	Дятьковский муниципальный район	15616000	Дятьковский муниципальный район	п.Бытошь, ул.Кирова, д.26	53.807676, 34.111556
3278	Дятьковский муниципальный район	15616000	Дятьковский муниципальный район	п.Бытошь, ул.Кирова, д.47	53.802959, 34.115031
3279	Дятьковский муниципальный район	15616000	Дятьковский муниципальный район	п.Бытошь, ул.Дзержинского, д.1А	53.818365, 34.091369
3280	Дятьковский муниципальный район	15616000	Дятьковский муниципальный район	п.Бытошь, ул.Дзержинского, д.15	53.815393, 34.093708
3281	Дятьковский муниципальный район	15616000	Дятьковский муниципальный район	п.Бытошь, ул.Дзержинского, д.26	53.813430, 34.095384
3282	Дятьковский муниципальный район	15616000	Дятьковский муниципальный район	п.Бытошь, ул.Дзержинского, д.40	53.811271, 34.097229
3283	Дятьковский муниципальный район	15616000	Дятьковский муниципальный район	п.Бытошь, ул.Мира, д.1	53.818324, 34.080931
3284	Дятьковский муниципальный район	15616000	Дятьковский муниципальный район	п.Бытошь, ул.Мира, д.28	53.822291, 34.079600
3285	Дятьковский муниципальный район	15616000	Дятьковский муниципальный район	с. Немеричи, ул. Мира	53.843495, 33.993583 53.853608, 33.997641 53.871823, 34.000683 53.863367, 34.000251
3286	Дятьковский муниципальный район	15616000	Дятьковский муниципальный район	с. Немеричи, ул. Ленина	53.841008, 33.995686 53.846312, 34.002509
3287	Дятьковский муниципальный район	15616000	Дятьковский муниципальный район	с. Немеричи, ул. К.Маркса	53.845233, 34.008752
3288	Дятьковский муниципальный район	15616000	Дятьковский муниципальный район	с. Немеричи, ул. Школьная	53.841693, 34.002863
3289	Дятьковский муниципальный район	15616000	Дятьковский муниципальный район	с. Немеричи, ул. Молодежная	53.843101, 34006511

№ п/п	Муниципальный район/городской округ	ОКТМО	Наименование административно-территориальной единицы	Адрес	Географические координты
3290	Дятьковский муниципальный район	15616000	Дятьковский муниципальный район	с. Немеричи, ул. Финакова	53.842492, 34.007820
3291	Дятьковский муниципальный район	15616000	Дятьковский муниципальный район	п.Дружба, ул. Садовая	53.564671, 34.371270
3292	Дятьковский муниципальный район	15616000	Дятьковский муниципальный район	п.Дружба, ул. Парковая	53.564058, 34.376699 53.566939, 34.375003
3293	Дятьковский муниципальный район	15616000	Дятьковский муниципальный район	п.Дружба, ул. Озерная	53.561953, 34.380211
3294	Дятьковский муниципальный район	15616000	Дятьковский муниципальный район	п.Дружба, пер. Озерный	53.569647, 34.379499
3295	Дятьковский муниципальный район	15616000	Дятьковский муниципальный район	п.Дружба, ул. Луговая	53.570132, 34.375894
3296	Дятьковский муниципальный район	15616000	Дятьковский муниципальный район	п.Дружба, ул. Цветочная	53.563025, 34.367607
3297	Дятьковский муниципальный район	15616000	Дятьковский муниципальный район	п.Дружба, ул. Полевая	53.567092, 34.363735
3298	Дятьковский муниципальный район	15616000	Дятьковский муниципальный район	п.Дружба, ул. 8-е Марта	53.567827, 34.370279
3299	Дятьковский муниципальный район	15616000	Дятьковский муниципальный район	д. Сосновка, ул.Гагарина	53.543521, 34.359039
3300	Дятьковский муниципальный район	15616000	Дятьковский муниципальный район	д. Сосновка, ул. Советская	53.545001, 34.365652
3301	Дятьковский муниципальный район	15616000	Дятьковский муниципальный район	д. Сосновка, ул. Садовая	53.542918, 34.369063
3302	Дятьковский муниципальный район	15616000	Дятьковский муниципальный район	д. Сосновка, пер. Садовый	53.541026, 34.363613
3303	Дятьковский муниципальный район	15616000	Дятьковский муниципальный район	д.Неверь, ул. Молодежная	53.527680, 34.396772
3304	Дятьковский муниципальный район	15616000	Дятьковский муниципальный район	д.Неверь, ул. Озерная	53.525939, 34.401905
3305	Дятьковский муниципальный район	15616000	Дятьковский муниципальный район	д. Неверь, ул. Луговая	53.523062, 34.396927
3306	Дятьковский муниципальный район	15616000	Дятьковский муниципальный район	п.Ивот, ул.Ленина	53.670409, 34.201711

№ п/п	Муниципальный район/городской округ	ОКТМО	Наименование административно-территориальной единицы	Адрес	Географические координты
3307	Дятьковский муниципальный район	15616000	Дятьковский муниципальный район	п.Ивот, ул.Приозерная	53.671588, 34.185352
3308	Дятьковский муниципальный район	15616000	Дятьковский муниципальный район	п.Ивот, ул.Набережная	53.668424, 34.176153
3309	Дятьковский муниципальный район	15616000	Дятьковский муниципальный район	п.Ивот, ул.Пушкина	53.668424, 34.176153
3310	Дятьковский муниципальный район	15616000	Дятьковский муниципальный район	п.Ивот, ул.Октябрьская	53.674164, 34.172884
3311	Дятьковский муниципальный район	15616000	Дятьковский муниципальный район	п.Ивот, ул.Островского	53.671225, 34.165275
3312	Дятьковский муниципальный район	15616000	Дятьковский муниципальный район	п.Ивот, ул.Куйбышева	53.667987, 34.164197
3313	Дятьковский муниципальный район	15616000	Дятьковский муниципальный район	п.Ивот, ул.Гагарина	53.670388, 34.173764
3314	Дятьковский муниципальный район	15616000	Дятьковский муниципальный район	п.Ивот, пер.Гагарина	53.669331, 34.173530
3315	Дятьковский муниципальный район	15616000	Дятьковский муниципальный район	п.Ивот, ул.Советская	53.669417, 34.169587
3316	Дятьковский муниципальный район	15616000	Дятьковский муниципальный район	п.Ивот, ул.Пионерская	53.672068, 34.168590
3317	Дятьковский муниципальный район	15616000	Дятьковский муниципальный район	п.Ивот Микрорайон(коттеджи)	53.668488, 34.209849
3318	Дятьковский муниципальный район	15616000	Дятьковский муниципальный район	п.Ивот, ул.Шумавцова	53.672196, 34.202887
3319	Дятьковский муниципальный район	15616000	Дятьковский муниципальный район	п.Ивот, ул.Первомайская	53.676890, 34.202762
3320	Дятьковский муниципальный район	15616000	Дятьковский муниципальный район	п.Ивот, ул.Миронова	53.670686, 34.211044
3321	Дятьковский муниципальный район	15616000	Дятьковский муниципальный район	п.Ивот, Победы	53.679636, 34.200552
3322	Дятьковский муниципальный район	15616000	Дятьковский муниципальный район	п.Ивот, ул.Горохова	53.674906, 34.201145
3323	Дятьковский муниципальный район	15616000	Дятьковский муниципальный район	д.Сельцо, ул.Слободская	53.726746, 34.068634

№ п/п	Муниципальный район/городской округ	ОКТМО	Наименование административно-территориальной единицы	Адрес	Географические координты
3324	Дятьковский муниципальный район	15616000	Дятьковский муниципальный район	д.Сельцо, ул.Луговая	53.732856, 34.052725
3325	Дятьковский муниципальный район	15616000	Дятьковский муниципальный район	д.Сельцо, ул.Жуковского	53.722020, 34.063738
3326	Дятьковский муниципальный район	15616000	Дятьковский муниципальный район	д.Сельцо, ул.Заречная	53.721604, 34.062308
3327	Дятьковский муниципальный район	15616000	Дятьковский муниципальный район	д.Сельцо, ул.Лесная	53.720592, 34.060136
3328	Дятьковский муниципальный район	15616000	Дятьковский муниципальный район	д.Сельцо, ул.Молодежная	53.720639, 34.060851
3329	Дятьковский муниципальный район	15616000	Дятьковский муниципальный район	д.Сельцо, ул.Каманина	53.720235, 34.063100
3330	Дятьковский муниципальный район	15616000	Дятьковский муниципальный район	д.Сельцо, ул.60 лет СССР	53.719628, 34.064825
3331	Дятьковский муниципальный район	15616000	Дятьковский муниципальный район	п.Ивот, ул.Кр.Заря	53.677151, 34.211691
3332	Дятьковский муниципальный район	15616000	Дятьковский муниципальный район	п.Ивот, ул.Школьная	53.664877, 34.200444
3333	Дятьковский муниципальный район	15616000	Дятьковский муниципальный район	п.Ивот, ул.Молодежная	53.685465, 34.192332
3334	Дятьковский муниципальный район	15616000	Дятьковский муниципальный район	п.Ивот, ул.Лермонтова	53.686761, 34.187885
3335	Дятьковский муниципальный район	15616000	Дятьковский муниципальный район	п.Ивот, ул.Фрунзе	53.687614, 34.189880
3336	Дятьковский муниципальный район	15616000	Дятьковский муниципальный район	п.Ивот, ул.Толстого	53.686788, 34.185828
3337	Дятьковский муниципальный район	15616000	Дятьковский муниципальный район	п.Ивот, ул.Горького	53.685716, 34.183924
3338	Дятьковский муниципальный район	15616000	Дятьковский муниципальный район	п.Ивот,ул.К.Маркса	53.683866, 34.181409
3339	Дятьковский муниципальный район	15616000	Дятьковский муниципальный район	п.Ивот, ул.Новая	53.682954, 34.183798
3340	Дятьковский муниципальный район	15616000	Дятьковский муниципальный район	п.Ивот, ул.Заречная	53.693367, 34.184705

№ п/п	Муниципальный район/городской округ	ОКТМО	Наименование административно-территориальной единицы	Адрес	Географические координты
3341	Дятьковский муниципальный район	15616000	Дятьковский муниципальный район	п.Ивот, ул.Чапаева	53.672884, 34.211565
3342	Дятьковский муниципальный район	15616000	Дятьковский муниципальный район	п.Ивот, ул.Суворова	53.680122, 34.208574
3343	Дятьковский муниципальный район	15616000	Дятьковский муниципальный район	п.Ивот, ул.Комарова	53.682378, 34.206346
3344	Дятьковский муниципальный район	15616000	Дятьковский муниципальный район	п.Ивот, ул.Комсомольская	53.682223, 34.208726
3345	Дятьковский муниципальный район	15616000	Дятьковский муниципальный район	п.Ивот, ул.З.Ивановой	53.679162, 34.189610
3346	Дятьковский муниципальный район	15616000	Дятьковский муниципальный район	п.Ивот, пер.З.Ивановой	53.677908, 34.185981
3347	Дятьковский муниципальный район	15616000	Дятьковский муниципальный район	п.Ивот, ул.Фокина	53.682538, 34.194138
3348	Жуковский муниципальный район	15622000	Жуковское ГП	г. Жуковка, ул. Больничная, 10б	53.528897, 33.715067
3349	Жуковский муниципальный район	15622000	Жуковское ГП	г. Жуковка, ул. Рабочий городок, 3	53.530030, 33.731898
3350	Жуковский муниципальный район	15622000	Жуковское ГП	г. Жуковка, ул. Карла Маркса 1,3	53.533247, 33.726890
3351	Жуковский муниципальный район	15622000	Жуковское ГП	г. Жуковка, ул. Карла Маркса 80, 82	53.542515, 33.744319
3352	Жуковский муниципальный район	15622000	Жуковское ГП	г. Жуковка, ул. Карла Маркса 86, 94	53.544689, 33.745420
3353	Жуковский муниципальный район	15622000	Жуковское ГП	г. Жуковка, ул. Карла Маркса 97	53.544689, 33.745420
3354	Жуковский муниципальный район	15622000	Жуковское ГП	г. Жуковка, ул. Ленина 24	53.533121, 33.725561
3355	Жуковский муниципальный район	15622000	Жуковское ГП	г. Жуковка, ул. Ленина 26-28а	53.534488, 33.724899
3356	Жуковский муниципальный район	15622000	Жуковское ГП	г. Жуковка, ул. Калинина 41	53.537546, 33.726493
3357	Жуковский муниципальный район	15622000	Жуковское ГП	г. Жуковка, ул. Калинина 4	53.527936, 33.730392

№ п/п	Муниципальный район/городской округ	ОКТМО	Наименование административно-территориальной единицы	Адрес	Географические координты
3358	Жуковский муниципальный район	15622000	Жуковское ГП	г. Жуковка, ул. Калинина 5,14	53.530062, 33.729362
3359	Жуковский муниципальный район	15622000	Жуковское ГП	г. Жуковка, ул. Калинина 7,22	53.530889, 33.729045
3360	Жуковский муниципальный район	15622000	Жуковское ГП	г. Жуковка, ул. Калинина 3, 12	53.529363, 33.729593
3361	Жуковский муниципальный район	15622000	Жуковское ГП	г. Жуковка, ул. Калинина 1а	53.528400, 33.729866
3362	Жуковский муниципальный район	15622000	Жуковское ГП	г. Жуковка, ул. Чайковского 4	53.529507, 33.727607
3363	Жуковский муниципальный район	15622000	Жуковское ГП	г. Жуковка, ул. Почтовая 4	53.531456, 33.727777
3364	Жуковский муниципальный район	15622000	Жуковское ГП	г. Жуковка, ул. Мальцева 1а	53.534573, 33.725420
3365	Жуковский муниципальный район	15622000	Жуковское ГП	г. Жуковка, ул. Коммунальная 2-5	53.535170, 33.725873
3366	Жуковский муниципальный район	15622000	Жуковское ГП	г. Жуковка, ул. Коммунальная 4,7	53.535726, 33.725658
3367	Жуковский муниципальный район	15622000	Жуковское ГП	г. Жуковка, ул. Коммунальная 6,9	53.536206, 33.725347
3368	Жуковский муниципальный район	15622000	Жуковское ГП	г. Жуковка, ул. Коммунальная 8,11	53.536570, 33.725283
3369	Жуковский муниципальный район	15622000	Жуковское ГП	г. Жуковка, ул. Строителей 2	53.537996, 33.727948
3370	Жуковский муниципальный район	15622000	Жуковское ГП	г. Жуковка, ул. Строителей 4	53.538127, 33.729472
3371	Жуковский муниципальный район	15622000	Жуковское ГП	г. Жуковка, пер. Весенний 1-2	53.536947, 33.730241
3372	Жуковский муниципальный район	15622000	Жуковское ГП	г. Жуковка, пер. Мальцева 1	53.537674, 33.731166
3373	Жуковский муниципальный район	15622000	Жуковское ГП	г. Жуковка, пер. Мальцева 5	53.535787, 33.731023
3374	Жуковский муниципальный район	15622000	Жуковское ГП	г. Жуковка, ул. Мальцева 14	53.535340, 33.729167

№ п/п	Муниципальный район/городской округ	ОКТМО	Наименование административно-территориальной единицы	Адрес	Географические координты
3375	Жуковский муниципальный район	15622000	Жуковское ГП	г. Жуковка, ул. Мальцева 15	53.534546, 33.730504
3376	Жуковский муниципальный район	15622000	Жуковское ГП	г. Жуковка, ул. Мальцева 16	53.535511, 33.730826
3377	Жуковский муниципальный район	15622000	Жуковское ГП	г. Жуковка, ул. Мальцева 7	53.535710, 33.730365
3378	Жуковский муниципальный район	15622000	Жуковское ГП	г. Жуковка, пер. Мальцева 3	53.536362, 33.731663
3379	Жуковский муниципальный район	15622000	Жуковское ГП	г. Жуковка, пер. Весенний 4	53.536914, 33.728429
3380	Жуковский муниципальный район	15622000	Жуковское ГП	г. Жуковка, пер. Весенний 6	53.537594, 33.729132
3381	Жуковский муниципальный район	15622000	Жуковское ГП	г. Жуковка, ул. Советская 19	53.529635, 33.723767
3382	Жуковский муниципальный район	15622000	Жуковское ГП	г. Жуковка, ул. Карла Либкхета 2	53.531206, 33.721840
3383	Жуковский муниципальный район	15622000	Жуковское ГП	г. Жуковка, ул. Карла Либкхета 3	53.530714, 33.720649
3384	Жуковский муниципальный район	15622000	Жуковское ГП	г. Жуковка, ул. Карла Либкхета 4	53.530643, 33.719764
3385	Жуковский муниципальный район	15622000	Жуковское ГП	г. Жуковка, пер. Первомайский 18	53.530566, 33.717067
3386	Жуковский муниципальный район	15622000	Жуковское ГП	г. Жуковка, ул. Гоголя 34	53.535361, 33.718261
3387	Жуковский муниципальный район	15622000	Жуковское ГП	г. Жуковка, ул. Гоголя 36	53.535572, 33.718352
3388	Жуковский муниципальный район	15622000	Жуковское ГП	г. Жуковка, ул. Гоголя 38	53.535798, 33.718465
3389	Жуковский муниципальный район	15622000	Жуковское ГП	г. Жуковка, ул. Гоголя 1	53.531412, 33.716346
3390	Жуковский муниципальный район	15622000	Жуковское ГП	г. Жуковка, ул. Футбольная 14	53.535474, 33.709441
3391	Жуковский муниципальный район	15622000	Жуковское ГП	г. Жуковка, пер. Первомайский 10а, 10б	53.530038, 33.719309

№ п/п	Муниципальный район/городской округ	ОКТМО	Наименование административно-территориальной единицы	Адрес	Географические координты
3392	Жуковский муниципальный район	15622000	Жуковское ГП	г. Жуковка, ул. Некрасова 37	53.517229, 33.721549
3393	Жуковский муниципальный район	15622000	Жуковское ГП	г. Жуковка, ул. Некрасова 35	53.518472, 33.723391
3394	Жуковский муниципальный район	15622000	Жуковское ГП	г. Жуковка, ул. Некрасова 5	53.522213, 33.725020
3395	Жуковский муниципальный район	15622000	Жуковское ГП	г. Жуковка, ул. Некрасова 15	53.521152, 33.724263
3396	Жуковский муниципальный район	15622000	Жуковское ГП	г. Жуковка, ул. Железнодорожный городок 16,17	53.523180, 33.726747
3397	Жуковский муниципальный район	15622000	Жуковское ГП	г. Жуковка, ул. Лесная 4,6	53.530449, 33.733839
3398	Жуковский муниципальный район	15622000	Жуковское ГП	г. Жуковка, ул. Парковая 7	53.530967, 33.735597
3399	Жуковский муниципальный район	15622000	Жуковское ГП	г. Жуковка, ул. Парковая 11	53.529796, 33.736053
3400	Жуковский муниципальный район	15622000	Жуковское ГП	г. Жуковка, ул. Парковая 15	53.529158, 33.736317
3401	Жуковский муниципальный район	15622000	Жуковское ГП	г. Жуковка, ул. Парковая 6	53.531500, 33.736451
3402	Жуковский муниципальный район	15622000	Жуковское ГП	г. Жуковка, ул. Парковая 12	53.530661, 33.736768
3403	Жуковский муниципальный район	15622000	Жуковское ГП	г. Жуковка, ул. Парковая 22	53.529277, 33.737411
3404	Жуковский муниципальный район	15622000	Жуковское ГП	г. Жуковка, ул. Партизанская 10	53.528401, 33.736974
3405	Жуковский муниципальный район	15622000	Жуковское ГП	г. Жуковка, ул. Партизанская 20	53.528444, 33.739324
3406	Жуковский муниципальный район	15622000	Жуковское ГП	г. Жуковка, ул. Партизанская 15а	53.528856, 33.743172
3407	Жуковский муниципальный район	15622000	Жуковское ГП	г. Жуковка, ул. Партизанская 25	53.529483, 33.745287
3408	Жуковский муниципальный район	15622000	Жуковское ГП	г. Жуковка, ул. Партизанская 35	53.530354, 33.747121

№ п/п	Муниципальный район/городской округ	ОКТМО	Наименование административно-территориальной единицы	Адрес	Географические координты
3409	Жуковский муниципальный район	15622000	Жуковское ГП	г. Жуковка, ул. Партизанская 45	53.530983, 33.748538
3410	Жуковский муниципальный район	15622000	Жуковское ГП	г. Жуковка, ул. Партизанская 55	53.531866, 33.750099
3411	Жуковский муниципальный район	15622000	Жуковское ГП	г. Жуковка, ул. Партизанская 65	53.532632, 33.751789
3412	Жуковский муниципальный район	15622000	Жуковское ГП	г. Жуковка, ул. Партизанская 75	53.533491, 33.753249
3413	Жуковский муниципальный район	15622000	Жуковское ГП	г. Жуковка, пер. Гомонова 1	53.533526, 33.752161
3414	Жуковский муниципальный район	15622000	Жуковское ГП	г. Жуковка, пер. Гомонова 7	53.534002, 33.752936
3415	Жуковский муниципальный район	15622000	Жуковское ГП	г. Жуковка, ул. Учительская 64	53.534051, 33.751582
3416	Жуковский муниципальный район	15622000	Жуковское ГП	г. Жуковка, ул. Учительская 49	53.533242, 33.749554
3417	Жуковский муниципальный район	15622000	Жуковское ГП	г. Жуковка, ул. Учительская 41	53.532406, 33.747792
3418	Жуковский муниципальный район	15622000	Жуковское ГП	г. Жуковка, ул. Учительская 33	53.531671, 33.746192
3419	Жуковский муниципальный район	15622000	Жуковское ГП	г. Жуковка, ул. Учительская 23	53.530766, 33.744229
3420	Жуковский муниципальный район	15622000	Жуковское ГП	г. Жуковка, ул. Учительская 15	53.530165, 33.742700
3421	Жуковский муниципальный район	15622000	Жуковское ГП	г. Жуковка, ул. Учительская 5	53.529306, 33.740311
3422	Жуковский муниципальный район	15622000	Жуковское ГП	г. Жуковка, пер. Учительский	53.532703, 33.750433
3423	Жуковский муниципальный район	15622000	Жуковское ГП	г. Жуковка, ул. Брянская 2	53.530220, 33.741084
3424	Жуковский муниципальный район	15622000	Жуковское ГП	г. Жуковка, ул. Брянская 11	53.531226, 33.743698
3425	Жуковский муниципальный район	15622000	Жуковское ГП	г. Жуковка, ул. Брянская 17	53.531778, 33.744856

№ п/п	Муниципальный район/городской округ	ОКТМО	Наименование административно-территориальной единицы	Адрес	Географические координты
3426	Жуковский муниципальный район	15622000	Жуковское ГП	г. Жуковка, ул. Брянская 27	53.532563, 33.746397
3427	Жуковский муниципальный район	15622000	Жуковское ГП	г. Жуковка, ул. Брянская 35	53.533508, 33.748274
3428	Жуковский муниципальный район	15622000	Жуковское ГП	г. Жуковка, ул. Брянская 41	53.534596, 33.750463
3429	Жуковский муниципальный район	15622000	Жуковское ГП	г. Жуковка, ул. Брянская 43	53.534841, 33.750785
3430	Жуковский муниципальный район	15622000	Жуковское ГП	г. Жуковка, ул. Толстого 54	53.535438, 33.750178
3431	Жуковский муниципальный район	15622000	Жуковское ГП	г. Жуковка, ул. Толстого 48	53.534986, 33.749223
3432	Жуковский муниципальный район	15622000	Жуковское ГП	г. Жуковка, ул. Толстого 40	53.533941, 33.747096
3433	Жуковский муниципальный район	15622000	Жуковское ГП	г. Жуковка, ул. Толстого 23	53.532995, 33.744834
3434	Жуковский муниципальный район	15622000	Жуковское ГП	г. Жуковка, ул. Толстого 13	53.532120, 33.743067
3435	Жуковский муниципальный район	15622000	Жуковское ГП	г. Жуковка, ул. Толстого 5	53.531258, 33.741254
3436	Жуковский муниципальный район	15622000	Жуковское ГП	г. Жуковка, ул. Толстого 33	53.534528, 33.747957
3437	Жуковский муниципальный район	15622000	Жуковское ГП	г. Жуковка, ул. Смоленская 23,20	53.529785, 33.740484
3438	Жуковский муниципальный район	15622000	Жуковское ГП	г. Жуковка, ул. Смоленская 19	53.531015, 33.739452
3439	Жуковский муниципальный район	15622000	Жуковское ГП	г. Жуковка, ул. Смоленская 11	53.532069, 33.738582
3440	Жуковский муниципальный район	15622000	Жуковское ГП	г. Жуковка, ул. Смоленская 3	53.533215, 33.737704
3441	Жуковский муниципальный район	15622000	Жуковское ГП	г. Жуковка, ул. Орловская	53.531836, 33.739824
3442	Жуковский муниципальный район	15622000	Жуковское ГП	г. Жуковка, ул. Гагарина 5	53.529258, 33.742363

№ п/п	Муниципальный район/городской округ	ОКТМО	Наименование административно-территориальной единицы	Адрес	Географические координты
3443	Жуковский муниципальный район	15622000	Жуковское ГП	г. Жуковка, ул. Гагарина 16	53.530157, 33.745053
3444	Жуковский муниципальный район	15622000	Жуковское ГП	г. Жуковка, ул. Гагарина 30	53.531326, 33.747643
3445	Жуковский муниципальный район	15622000	Жуковское ГП	г. Жуковка, ул. Ватутина 4	53.535370, 33.741059
3446	Жуковский муниципальный район	15622000	Жуковское ГП	г. Жуковка, ул. Ватутина 11	53.534493, 33.743851
3447	Жуковский муниципальный район	15622000	Жуковское ГП	г. Жуковка, ул. Пушкина 31	53.534389, 33.746298
3448	Жуковский муниципальный район	15622000	Жуковское ГП	г. Жуковка, ул. Пушкина 25	53.534760, 33.745289
3449	Жуковский муниципальный район	15622000	Жуковское ГП	г. Жуковка, ул. Пушкина 15	53.535489, 33.743326
3450	Жуковский муниципальный район	15622000	Жуковское ГП	г. Жуковка, ул. Пушкина 9	53.535862, 33.742236
3451	Жуковский муниципальный район	15622000	Жуковское ГП	г. Жуковка, ул. Пушкина 3	53.536288, 33.740988
3452	Жуковский муниципальный район	15622000	Жуковское ГП	г. Жуковка, ул. Гомонова 3	53.537477, 33.741874
3453	Жуковский муниципальный район	15622000	Жуковское ГП	г. Жуковка, ул. Гомонова 11	53.536864, 33.743451
3454	Жуковский муниципальный район	15622000	Жуковское ГП	г. Жуковка, ул. Гомонова 19	53.536186, 33.745243
3455	Жуковский муниципальный район	15622000	Жуковское ГП	г. Жуковка, ул. Гомонова 29	53.535509, 33.747152
3456	Жуковский муниципальный район	15622000	Жуковское ГП	г. Жуковка, ул. Гомонова 35	53.535138, 33.748252
3457	Жуковский муниципальный район	15622000	Жуковское ГП	г. Жуковка, ул. Профсоюзная 2	53.536196, 33.743061
3458	Жуковский муниципальный район	15622000	Жуковское ГП	г. Жуковка, ул. Профсоюзная 6	53.536346, 33.742506
3459	Жуковский муниципальный район	15622000	Жуковское ГП	г. Жуковка, ул. Профсоюзная 9	53.536782, 33.741650

№ п/п	Муниципальный район/городской округ	ОКТМО	Наименование административно-территориальной единицы	Адрес	Географические координты
3460	Жуковский муниципальный район	15622000	Жуковское ГП	г. Жуковка, ул. Профсоюзная 7	53.536638, 33.741977
3461	Жуковский муниципальный район	15622000	Жуковское ГП	г. Жуковка, ул. Пионерская 5	53.537641, 33.742879
3462	Жуковский муниципальный район	15622000	Жуковское ГП	г. Жуковка, ул. Пионерская 15	53.536978, 33.744593
3463	Жуковский муниципальный район	15622000	Жуковское ГП	г. Жуковка, ул. Пионерская 25	53.536281, 33.746554
3464	Жуковский муниципальный район	15622000	Жуковское ГП	г. Жуковка, ул. Пионерская 33	53.535693, 33.748104
3465	Жуковский муниципальный район	15622000	Жуковское ГП	г. Жуковка, ул. Энгельса 3	53.538416, 33.743209
3466	Жуковский муниципальный район	15622000	Жуковское ГП	г. Жуковка, ул. Энгельса 13	53.537867, 33.744652
3467	Жуковский муниципальный район	15622000	Жуковское ГП	г. Жуковка, ул. Энгельса 23	53.537100, 33.746578
3468	Жуковский муниципальный район	15622000	Жуковское ГП	г. Жуковка, ул. Энгельса 33	53.536357, 33.748516
3469	Жуковский муниципальный район	15622000	Жуковское ГП	г. Жуковка, ул. Сельская 5	53.540147, 33.741761
3470	Жуковский муниципальный район	15622000	Жуковское ГП	г. Жуковка, ул. Сельская 15	53.539517, 33.743146
3471	Жуковский муниципальный район	15622000	Жуковское ГП	г. Жуковка, ул. Сельская 16	53.538721, 33.744590
3472	Жуковский муниципальный район	15622000	Жуковское ГП	г. Жуковка, ул. Сельская 21	53.538341, 33.745626
3473	Жуковский муниципальный район	15622000	Жуковское ГП	г. Жуковка, ул. Сельская 31	53.537833, 33.746798
3474	Жуковский муниципальный район	15622000	Жуковское ГП	г. Жуковка, ул. Сельская 41	53.537257, 33.748104
3475	Жуковский муниципальный район	15622000	Жуковское ГП	г. Жуковка, пер. Сельский 8	53.540014, 33.744343
3476	Жуковский муниципальный район	15622000	Жуковское ГП	г. Жуковка, пер. Сельский 5	53.538770, 33.746641

№ п/п	Муниципальный район/городской округ	ОКТМО	Наименование административно-территориальной единицы	Адрес	Географические координты
3477	Жуковский муниципальный район	15622000	Жуковское ГП	г. Жуковка, пер. Сельский 2	53.538424, 33.747285
3478	Жуковский муниципальный район	15622000	Жуковское ГП	г. Жуковка, пер. Толстого	53.535145, 33.745562
3479	Жуковский муниципальный район	15622000	Жуковское ГП	г. Жуковка, ул. Восточная 1-29	53.541968, 33.757047
3480	Жуковский муниципальный район	15622000	Жуковское ГП	г. Жуковка, ул. Канурина 1-30	53.541172, 33.756908
3481	Жуковский муниципальный район	15622000	Жуковское ГП	г. Жуковка, ул. Интернациональная 1-38	53.540712, 33.755781
3482	Жуковский муниципальный район	15622000	Жуковское ГП	г. Жуковка, ул. Королева 1-35	53.540016, 33.755535
3483	Жуковский муниципальный район	15622000	Жуковское ГП	г. Жуковка, ул. Пригородная 1-37	53.539268, 33.755009
3484	Жуковский муниципальный район	15622000	Жуковское ГП	г. Жуковка, ул. Звездная	53.538773, 33.753734
3485	Жуковский муниципальный район	15622000	Жуковское ГП	г. Жуковка, ул. Молодежная	53.537601, 33.755012
3486	Жуковский муниципальный район	15622000	Жуковское ГП	г. Жуковка, ул. Космонавтов	53.537123, 33.752603
3487	Жуковский муниципальный район	15622000	Жуковское ГП	г. Жуковка, ул. Песочная	53.536478, 33.752067
3488	Жуковский муниципальный район	15622000	Жуковское ГП	г. Жуковка, ул. Цветочная	53.535775, 33.751627
3489	Жуковский муниципальный район	15622000	Жуковское ГП	г. Жуковка, ул. Платонова 2-22	53.536177, 33.753038
3490	Жуковский муниципальный район	15622000	Жуковское ГП	г. Жуковка, ул. Победы 1-28	53.535420, 33.753810
3491	Жуковский муниципальный район	15622000	Жуковское ГП	г. Жуковка, ул. Юбилейная	53.534921, 33.755940
3492	Жуковский муниципальный район	15622000	Жуковское ГП	г. Жуковка, ул. Ани Морозовой	53.533042, 33.754116
3493	Жуковский муниципальный район	15622000	Жуковское ГП	г. Жуковка, пер. Партизанский	53.532301, 33.755468

№ п/п	Муниципальный район/городской округ	ОКТМО	Наименование административно-территориальной единицы	Адрес	Географические координты
3494	Жуковский муниципальный район	15622000	Жуковское ГП	г. Жуковка, пер. Смоленский	53.532675, 33.739555
3495	Жуковский муниципальный район	15622000	Жуковское ГП	г. Жуковка, пер. Лесной 2-14	53.531243, 33.736551
3496	Жуковский муниципальный район	15622000	Жуковское ГП	г. Жуковка, ул. Октябрьская 1-22	53.534036, 33.737506
3497	Жуковский муниципальный район	15622000	Жуковское ГП	г. Жуковка, пер. Краснофокинский 1-33	53.537858, 33.740569
3498	Жуковский муниципальный район	15622000	Жуковское ГП	г. Жуковка, ул. Краснофокинская 1-44	53.533729, 33.743574
3499	Жуковский муниципальный район	15622000	Жуковское ГП	г. Жуковка, ул. Краснофокинская 46-104	53.538325, 33.731476
3500	Жуковский муниципальный район	15622000	Жуковское ГП	г. Жуковка, ул. Краснофокинская 106-142	53.541349, 33.723466
3501	Жуковский муниципальный район	15622000	Жуковское ГП	г. Жуковка, ул. Коммунаров 1-28	53.538351, 33.739785
3502	Жуковский муниципальный район	15622000	Жуковское ГП	г. Жуковка, ул. Полякова 1-23	53.534755, 33.735797
3503	Жуковский муниципальный район	15622000	Жуковское ГП	г. Жуковка, пер. Почтовый	53.532796, 33.730769
3504	Жуковский муниципальный район	15622000	Жуковское ГП	г. Жуковка, пер. Школьный	53.530673, 33.731212
3505	Жуковский муниципальный район	15622000	Жуковское ГП	г. Жуковка, пер. Рабочий	53.529918, 33.731866
3506	Жуковский муниципальный район	15622000	Жуковское ГП	г. Жуковка, пер. Зеленый	53.536947, 33.725408
3507	Жуковский муниципальный район	15622000	Жуковское ГП	г. Жуковка, пер. Мальцева	53.536653, 33.731673
3508	Жуковский муниципальный район	15622000	Жуковское ГП	г. Жуковка, ул. Жуковская	53.540345, 33.723115
3509	Жуковский муниципальный район	15622000	Жуковское ГП	г. Жуковка, пер. Жуковский	53.539744, 33.724767
3510	Жуковский муниципальный район	15622000	Жуковское ГП	г. Жуковка, ул. Зои Космодемьянской 1-37	53.542305, 33.723611

№ п/п	Муниципальный район/городской округ	ОКТМО	Наименование административно-территориальной единицы	Адрес	Географические координты
3511	Жуковский муниципальный район	15622000	Жуковское ГП	г. Жуковка, ул. Тютчева 1-20	53.539915, 33.729899
3512	Жуковский муниципальный район	15622000	Жуковское ГП	г. Жуковка, ул. Тельмана 1-46	53.539589, 33.732591
3513	Жуковский муниципальный район	15622000	Жуковское ГП	г. Жуковка, ул. Кирова	53.540714, 33.733933
3514	Жуковский муниципальный район	15622000	Жуковское ГП	г. Жуковка, ул. Черняховского 1-38	53.540695, 33.736132
3515	Жуковский муниципальный район	15622000	Жуковское ГП	г. Жуковка, ул. Планерная 1-42	53.542081, 33.735070
3516	Жуковский муниципальный район	15622000	Жуковское ГП	г. Жуковка, ул. Новая 1-43	53.542030, 33.736658
3517	Жуковский муниципальный район	15622000	Жуковское ГП	г. Жуковка, ул. Московская 1-34	53.542136, 33.737767
3518	Жуковский муниципальный район	15622000	Жуковское ГП	г. Жуковка, ул. Трудовая	53.543043, 33.737499
3519	Жуковский муниципальный район	15622000	Жуковское ГП	г. Жуковка, ул. Герцена 1-38	53.543115, 33.739072
3520	Жуковский муниципальный район	15622000	Жуковское ГП	г. Жуковка, ул. Северная 1-16	53.544612, 33.737708
3521	Жуковский муниципальный район	15622000	Жуковское ГП	г. Жуковка, ул. Полевая	53.545219, 33.738115
3522	Жуковский муниципальный район	15622000	Жуковское ГП	г. Жуковка, пер. Планерный	53.542587, 33.736121
3523	Жуковский муниципальный район	15622000	Жуковское ГП	г. Жуковка, пер. 2 Некрасова	53.519605, 33.724304
3524	Жуковский муниципальный район	15622000	Жуковское ГП	г. Жуковка, пер. 1 Некрасова	53.520762, 33.725624
3525	Жуковский муниципальный район	15622000	Жуковское ГП	г. Жуковка, пер. Некрасова	53.523549, 33.726557
3526	Жуковский муниципальный район	15622000	Жуковское ГП	г. Жуковка, ул. Механизаторов	53.522253, 33.721183
3527	Жуковский муниципальный район	15622000	Жуковское ГП	г. Жуковка, ул. Дегтярева 1-22	53.521473, 33.719059

№ п/п	Муниципальный район/городской округ	ОКТМО	Наименование административно-территориальной единицы	Адрес	Географические координты
3528	Жуковский муниципальный район	15622000	Жуковское ГП	г. Жуковка, ул. Дзержинского	53.522515, 33.719520
3529	Жуковский муниципальный район	15622000	Жуковское ГП	г. Жуковка, ул. Киевская 1-28	53.521854, 33.706009
3530	Жуковский муниципальный район	15622000	Жуковское ГП	г. Жуковка, ул. Южная	53.522583, 33.707329
3531	Жуковский муниципальный район	15622000	Жуковское ГП	г. Жуковка, ул. Воробьева	53.521886, 33.711395
3532	Жуковский муниципальный район	15622000	Жуковское ГП	г. Жуковка, пер. Шевченко	53.521336, 33.714152
3533	Жуковский муниципальный район	15622000	Жуковское ГП	г. Жуковка, ул. Шевченко	53.522589, 33.713219
3534	Жуковский муниципальный район	15622000	Жуковское ГП	г. Жуковка, пер. Ленинградский 2-16	53.522621, 33.715697
3535	Жуковский муниципальный район	15622000	Жуковское ГП	г. Жуковка, ул. Павлова	53.523107, 33.716716
3536	Жуковский муниципальный район	15622000	Жуковское ГП	г. Жуковка, ул. Солнечная	53.523568, 33.717650
3537	Жуковский муниципальный район	15622000	Жуковское ГП	г. Жуковка, ул. Островского	53.524022, 33.718454
3538	Жуковский муниципальный район	15622000	Жуковское ГП	г. Жуковка, пер Дзержинского	53.524373, 33.719366
3539	Жуковский муниципальный район	15622000	Жуковское ГП	г. Жуковка, ул. Новопролетарская 1-35	53.526643, 33.719538
3540	Жуковский муниципальный район	15622000	Жуковское ГП	г. Жуковка, ул. Садовая 1-23	53.527148, 33.720686
3541	Жуковский муниципальный район	15622000	Жуковское ГП	г. Жуковка, ул. Первомайская 1-37	53.526946, 33.722012
3542	Жуковский муниципальный район	15622000	Жуковское ГП	г. Жуковка, ул. Матросова 1-24	53.527432, 33.723117
3543	Жуковский муниципальный район	15622000	Жуковское ГП	г. Жуковка, ул. Ленинградская 2-36	53.524350, 33.715446
3544	Жуковский муниципальный район	15622000	Жуковское ГП	г. Жуковка, ул. Фокина 1-30	53.525232, 33.715092

№ п/п	Муниципальный район/городской округ	ОКТМО	Наименование административно-территориальной единицы	Адрес	Географические координты
3545	Жуковский муниципальный район	15622000	Жуковское ГП	г. Жуковка, ул. Горького 1-48	53.525820, 33.714616
3546	Жуковский муниципальный район	15622000	Жуковское ГП	г. Жуковка, ул. Осипенко	53.524778, 33.708533
3547	Жуковский муниципальный район	15622000	Жуковское ГП	г. Жуковка, ул. Храмченкова 1-48	53.525379, 33.707438
3548	Жуковский муниципальный район	15622000	Жуковское ГП	г. Жуковка, ул. Набережная	53.532747, 33.702857
3549	Жуковский муниципальный район	15622000	Жуковское ГП	г. Жуковка, ул. Мичурина 2-45	53.535955, 33.712684
3550	Жуковский муниципальный район	15622000	Жуковское ГП	г. Жуковка, пер. Лермонтова	53.535444, 33.713854
3551	Жуковский муниципальный район	15622000	Жуковское ГП	г. Жуковка, ул. Крупской	53.534671, 33.714937
3552	Жуковский муниципальный район	15622000	Жуковское ГП	г. Жуковка, ул. Чкалова	53.534013, 33.716069
3553	Жуковский муниципальный район	15622000	Жуковское ГП	г. Жуковка, пер. Крупской	53.536288, 33.717195
3554	Жуковский муниципальный район	15622000	Жуковское ГП	г. Жуковка, пер. Пролетарский	53.534122, 33.716702
3555	Жуковский муниципальный район	15622000	Жуковское ГП	г. Жуковка, туп. 4 Гоголя	53.536940, 33.718182
3556	Жуковский муниципальный район	15622000	Жуковское ГП	г. Жуковка, ул. Гоголя	53.535189, 33.718107
3557	Жуковский муниципальный район	15622000	Жуковское ГП	г. Жуковка, ул. Пролетараская 1-54	53.533208, 33.719566
3558	Жуковский муниципальный район	15622000	Жуковское ГП	г. Жуковка, пер. 2 Советский	53.532709, 33.721648
3559	Жуковский муниципальный район	15622000	Жуковское ГП	г. Жуковка, пер. 1 Советский	53.533540, 33.720940
3560	Жуковский муниципальный район	15622000	Жуковское ГП	г. Жуковка, пер. Чапаева	53.537033, 33.721962
3561	Жуковский муниципальный район	15622000	Жуковское ГП	г. Жуковка, пер. 1 Чапаева	53.538693, 33.720183

№ п/п	Муниципальный район/городской округ	ОКТМО	Наименование административно-территориальной единицы	Адрес	Географические координты
3562	Жуковский муниципальный район	15622000	Жуковское ГП	г. Жуковка, пер. Краснослободский	53.541332, 33.717142
3563	Жуковский муниципальный район	15622000	Жуковское ГП	г. Жуковка, ул. Дачная	53.539964, 33.705147
3564	Жуковский муниципальный район	15622000	Жуковское ГП	г. Жуковка, ул. Филатова	53.541997, 33.707936
3565	Жуковский муниципальный район	15622000	Жуковское ГП	г. Жуковка, ул. Краснослободская 1-40	53.541134, 33.715200
3566	Жуковский муниципальный район	15622000	Жуковское ГП	г. Жуковка, ул. Краснослободская 42-74	53.543179, 33.705136
3567	Жуковский муниципальный район	15622000	Жуковское ГП	г. Жуковка, ул. Краснослободская 76-102	53.543690, 33.699901
3568	Жуковский муниципальный район	15622000	Жуковское ГП	г. Жуковка, ул. Красноармейская 1-23	53.544294, 33.703581
3569	Жуковский муниципальный район	15622000	Жуковское ГП	г. Жуковка, ул. Луговая 1-34	53.543066, 33.713526
3570	Жуковский муниципальный район	15622000	Жуковское ГП	г. Жуковка, ул. Луговая 36-54	53.544101, 33.707273
3571	Жуковский муниципальный район	15622000	Жуковское ГП	г. Жуковка, ул. Комарова 1-38	53.543942, 33.713796
3572	Жуковский муниципальный район	15622000	Жуковское ГП	г. Жуковка, ул. Рабочая	53.544798, 33.712809
3573	Жуковский муниципальный район	15622000	Жуковское ГП	г. Жуковка, ул. Заводская 1-44	53.545578, 33.711983
3574	Жуковский муниципальный район	15622000	Жуковское ГП	г. Жуковка, туп. 1 Заречный	53.549489, 33.706363
3575	Жуковский муниципальный район	15622000	Жуковское ГП	д. Новые Месковичи	53.518844, 33.768142
3576	Жуковский муниципальный район	15622000	Жуковское ГП	д. Старые Месковичи	53.575338, 33.763368
3577	Жуковский муниципальный район	15622000	Жуковское ГП	д. Сидоровка	53.549513, 33.781129
3578	Жуковский муниципальный район	15622000	Жуковское ГП	д. Глинки, ул. Луговая	53.561875, 33.712621

№ п/п	Муниципальный район/городской округ	ОКТМО	Наименование административно-территориальной единицы	Адрес	Географические координты
3579	Жуковский муниципальный район	15622000	Жуковское ГП	д. Глинки, ул. Центральная	53.561421, 33.714616
3580	Жуковский муниципальный район	15622000	Жуковское ГП	д. Глинки, ул. Лесная	53.561064, 33.716022
3581	Жуковский муниципальный район	15622000	Жуковское ГП	д . Мосток, ул. Лесная	53.554845, 33.742429
3582	Жуковский муниципальный район	15622000	Жуковское ГП	д . Мосток, ул. Ветьямянская 1-45	53.554475, 33.743860
3583	Жуковский муниципальный район	15622000	Жуковское ГП	д . Мосток, ул. Меллиораторов 1-42	53.554173, 33.745110
3584	Жуковский муниципальный район	15622000	Жуковское ГП	д . Мосток, пр. 1 Осенний	53.551741, 33.741574
3585	Жуковский муниципальный район	15622000	Жуковское ГП	д . Мосток, пр. 2 Осенний	53.551025, 33.741252
3586	Жуковский муниципальный район	15622000	Жуковское ГП	д . Мосток, пр. 3 Осенний	53.550489, 33.741113
3587	Жуковский муниципальный район	15622000	Жуковское ГП	д . Мосток, пр. 4 Осенний	53.549990, 33.741124
3588	Жуковский муниципальный район	15622000	Жуковское ГП	д . Мосток, пр. 5 Осенний	53.549147, 33.740888
3589	Жуковский муниципальный район	15622000	Жуковское ГП	д . Мосток, ул. Осенняя 1-19	53.550610, 33.742229
3590	Жуковский муниципальный район	15622000	Жуковское ГП	д . Мосток, ул. Березовая 1-20	53.550463, 33.743452
3591	Жуковский муниципальный район	15622000	Жуковское ГП	д . Мосток, ул. Калужская	53.550239, 33.744471
3592	Жуковский муниципальный район	15622000	Жуковское ГП	д . Мосток, ул. Российская 2-17	53.549650, 33.745958
3593	Жуковский муниципальный район	15622000	Жуковское ГП	д . Мосток, ул. Вербная	53.549279, 33.747117
3594	Жуковский муниципальный район	15622000	Жуковское ГП	д . Мосток, ул. Апрельская	53.548787, 33.748029
3595	Жуковский муниципальный район	15622000	Жуковское ГП	д . Мосток, ул. Сиреневая	53.548314, 33.749069

№ п/п	Муниципальный район/городской округ	ОКТМО	Наименование административно-территориальной единицы	Адрес	Географические координты
3596	Жуковский муниципальный район	15622000	Жуковское ГП	д . Мосток, ул. Мадьяровская	53.553662, 33.747439
3597	Жуковский муниципальный район	15622000	Жуковское ГП	д . Мосток, ул. Озерная	53.553253, 33.749594
3598	Жуковский муниципальный район	15622000	Жуковское ГП	д . Мосток, ул. Радужная	53.552947, 33.750817
3599	Жуковский муниципальный район	15622000	Жуковское ГП	д . Мосток, ул. Титова	53.552506, 33.751900
3600	Жуковский муниципальный район	15622000	Жуковское ГП	д . Мосток, ул. Каштановая	53.551292, 33.752544
3601	Жуковский муниципальный район	15622000	Гришинослободское СП	д. Гришина Слобода, ул. Ижевская	53.585966, 33.795918
3602	Жуковский муниципальный район	15622000	Гришинослободское СП	д. Гришина Слобода, ул. Березовая	53.587975, 33.799863
3603	Жуковский муниципальный район	15622000	Гришинослободское СП	д. Гришина Слобода, ул. Сосновая	53.587514, 33.806757
3604	Жуковский муниципальный район	15622000	Гришинослободское СП	д. Гришина Слобода, ул. Зеленая	53.586046, 33.814353
3605	Жуковский муниципальный район	15622000	Гришинослободское СП	д. Гришина Слобода, ул. Садовая	53.583045, 33.811692
3606	Жуковский муниципальный район	15622000	Гришинослободское СП	д. Гришина Слобода, ул. Приозерная	53.586327, 33.815898
3607	Жуковский муниципальный район	15622000	Гришинослободское СП	п. Олсуфьево	53.597845, 33.667450
3608	Жуковский муниципальный район	15622000	Заборско-Никольское СП	д. Никольская Слобода, пер. Весенний	53.512144, 33.598394
3609	Жуковский муниципальный район	15622000	Заборско-Никольское СП	д. Никольская Слобода, ул. Брянская	53.510738, 33.598373
3610	Жуковский муниципальный район	15622000	Заборско-Никольское СП	д. Никольская Слобода, ул. Лесная	53.509318, 33.598502
3611	Жуковский муниципальный район	15622000	Заборско-Никольское СП	д. Никольская Слобода, ул. Парковая	53.508090, 33.598073
3612	Жуковский муниципальный район	15622000	Заборско-Никольское СП	д. Никольская Слобода, ул. Красногорская	53.507386, 33.596485

№ п/п	Муниципальный район/городской округ	ОКТМО	Наименование административно-территориальной единицы	Адрес	Географические координты
3613	Жуковский муниципальный район	15622000	Заборско-Никольское СП	д. Никольская Слобода, ул. Кольцевая	53.510564, 33.593764
3614	Жуковский муниципальный район	15622000	Заборско-Никольское СП	д. Никольская Слобода, ул. Школьная	53.506151, 33.596124
3615	Жуковский муниципальный район	15622000	Заборско-Никольское СП	д. Никольская Слобода, ул. Луговая	53.505624, 33.592758
3616	Жуковский муниципальный район	15622000	Заборско-Никольское СП	д. Никольская Слобода, ул. Заборская	53.503142, 33.592157
3617	Жуковский муниципальный район	15622000	Заборско-Никольское СП	д. Никольская Слобода, ул. Центральная	53.504294, 33.595612
3618	Жуковский муниципальный район	15622000	Заборско-Никольское СП	д. Никольская Слобода, ул. Молодежная	53.502375, 33.597264
3619	Жуковский муниципальный район	15622000	Заборско-Никольское СП	д. Никольская Слобода, ул. Никольская	53.503078, 33.602006
3620	Жуковский муниципальный район	15622000	Заборско-Никольское СП	д. Никольская Слобода, пер. Родниковый	53.501204, 33.589851
3621	Жуковский муниципальный район	15622000	Крыжинское СП	с. Крыжино, ул. 9-й Пятилетки	53.373452, 33.685711
3622	Жуковский муниципальный район	15622000	Крыжинское СП	с. Крыжино, ул. Молодеженая 1-14	53.372900, 33.691354
3623	Жуковский муниципальный район	15622000	Крыжинское СП	с. Крыжино, ул. Весенняя	53.371437, 33.692835
3624	Жуковский муниципальный район	15622000	Крыжинское СП	с. Крыжино, ул. Школьная	53.368158, 33.691740
3625	Жуковский муниципальный район	15622000	Крыжинское СП	с. Крыжино, ул. Заречная	53.366118, 33.689680
3626	Жуковский муниципальный район	15622000	Крыжинское СП	д. Леденево, ул.Школьная	53.416796, 33.668236
3627	Жуковский муниципальный район	15622000	Крыжинское СП	д. Леденево, ул. Молодежная	53.418314, 33.673369
3628	Жуковский муниципальный район	15622000	Крыжинское СП	д. Леденево, ул. Советская	53.416018, 33.678298
3629	Жуковский муниципальный район	15622000	Крыжинское СП	д. Леденево, ул. Гагарина	53.413446, 33.675664

№ п/п	Муниципальный район/городской округ	ОКТМО	Наименование административно-территориальной единицы	Адрес	Географические координты
3630	Жуковский муниципальный район	15622000	Летошницкое СП	д. Летошники, ул. Шоссейная	53.461974, 33.636572
3631	Жуковский муниципальный район	15622000	Летошницкое СП	д. Летошники, ул. Лесная 1-15	53.460762, 33.645795
3632	Жуковский муниципальный район	15622000	Летошницкое СП	д. Летошники, ул. Цветочная 1-19	53.457990, 33.645614
3633	Жуковский муниципальный район	15622000	Летошницкое СП	д. Летошники, ул. Брянская	53.457189, 33.648393
3634	Жуковский муниципальный район	15622000	Летошницкое СП	д. Летошники, ул. Горная	53.446431, 33.644865
3635	Жуковский муниципальный район	15622000	Летошницкое СП	п. Большак, ул. Центральная	53.468350, 33.682637
3636	Жуковский муниципальный район	15622000	Летошницкое СП	п. Гостиловка, ул. Шоссейная	53.486862, 33.690914
3637	Жуковский муниципальный район	15622000	Летошницкое СП	п. Гостиловка, ул. Луговая	53.484328, 33.693725
3638	Жуковский муниципальный район	15622000	Летошницкое СП	п. Гостиловка, ул. Цветочная	53.483745, 33.689917
3639	Жуковский муниципальный район	15622000	Летошницкое СП	п. Гостиловка, ул. Сельская	53.484224, 33.691934
3640	Жуковский муниципальный район	15622000	Летошницкое СП	пос. Меловка, ул. Новая	53.487205, 33.674957
3641	Жуковский муниципальный район	15622000	Летошницкое СП	пос. Меловка, ул. Лесная	53.493829, 33.661141
3642	Жуковский муниципальный район	15622000	Летошницкое СП	пос. Меловка, ул. Школьная	53.491876, 33.670494
3643	Жуковский муниципальный район	15622000	Летошницкое СП	пос. Меловка, ул. Речная	53.491755, 33.675097
3644	Жуковский муниципальный район	15622000	Овстугское СП	с. Овстуг, ул. Заречная 1-30	53.375228, 33.876944
3645	Жуковский муниципальный район	15622000	Овстугское СП	с. Овстуг, ул. Заречная 32-50	53.380078, 33.887716
3646	Жуковский муниципальный район	15622000	Овстугское СП	с. Овстуг, ул. Слободская	53.381926, 33.897608

№ п/п	Муниципальный район/городской округ	ОКТМО	Наименование административно-территориальной единицы	Адрес	Географические координты
3647	Жуковский муниципальный район	15622000	Овстугское СП	с. Овстуг, ул. Больничная	53.370069, 33.871279
3648	Жуковский муниципальный район	15622000	Овстугское СП	с. Овстуг, ул. Сельская	53.369209, 33.880356
3649	Жуковский муниципальный район	15622000	Овстугское СП	с. Овстуг, пер. Машиностроителей	53.366861, 33.876279
3650	Жуковский муниципальный район	15622000	Ржаницкое СП	с. Ржаница, ул. Сельская	53.436028, 33.914100
3651	Жуковский муниципальный район	15622000	Ржаницкое СП	с. Ржаница, ул. Брянских Машиностроителей 1-5	53.436556, 33.910834
3652	Жуковский муниципальный район	15622000	Ржаницкое СП	с. Ржаница, ул. Гагарина	53.435633, 33.911252
3653	Жуковский муниципальный район	15622000	Ржаницкое СП	с. Ржаница, ул. Школьная	53.434473, 33.911413
3654	Жуковский муниципальный район	15622000	Ржаницкое СП	с. Ржаница, ул. Молодежная	53.434307, 33.908742
3655	Жуковский муниципальный район	15622000	Ржаницкое СП	с. Ржаница, ул. Треугольная	53.434012, 33.909782
3656	Жуковский муниципальный район	15622000	Ржаницкое СП	с. Ржаница, ул. Зеленая	53.433192, 33.912412
3657	Жуковский муниципальный район	15622000	Ржаницкое СП	с. Ржаница, пер. Сельский	53.434909, 33.914794
3658	Жуковский муниципальный район	15622000	Ржаницкое СП	с. Ржаница, пер. 2 Вокзальный	53.433474, 33.915148
3659	Жуковский муниципальный район	15622000	Ржаницкое СП	с. Ржаница, пер. 1 Вокзальный	53.432359, 33.914493
3660	Жуковский муниципальный район	15622000	Ржаницкое СП	с. Ржаница, ул. Учительская	53.433019, 33.913914
3661	Жуковский муниципальный район	15622000	Ржаницкое СП	с. Ржаница, ул. Вокзальная	53.433102, 33.916210
3662	Жуковский муниципальный район	15622000	Ржаницкое СП	с. Ржаница, ул. Лесная	53.433551, 33.918721
3663	Жуковский муниципальный район	15622000	Ржаницкое СП	с. Ржаница, пер. Лесной	53.432859, 33.920545

№ п/п	Муниципальный район/городской округ	ОКТМО	Наименование административно-территориальной единицы	Адрес	Географические координты
3664	Жуковский муниципальный район	15622000	Ржаницкое СП	с. Ржаница, ул. Первомайская	53.432654, 33.918356
3665	Жуковский муниципальный район	15622000	Ржаницкое СП	с. Ржаница, ул. Юрия Контовского	53.431879, 33.919708
3666	Жуковский муниципальный район	15622000	Ржаницкое СП	с. Ржаница, ул. Некрасова	53.431116, 33.920770
3667	Жуковский муниципальный район	15622000	Ржаницкое СП	с. Ржаница, ул. Речная	53.430014, 33.921950
3668	Жуковский муниципальный район	15622000	Ржаницкое СП	с. Ржаница, ул. Ленина	53.430591, 33.912981
3669	Жуковский муниципальный район	15622000	Ржаницкое СП	с. Ржаница, ул. Южная	53.429642, 33.912380
3670	Жуковский муниципальный район	15622000	Ржаницкое СП	с. Ржаница, ул. Гоголя	53.429373, 33.911565
3671	Жуковский муниципальный район	15622000	Ржаницкое СП	с. Ржаница, ул. Новая	53.428399, 33.911350
3672	Жуковский муниципальный район	15622000	Ржаницкое СП	с. Ржаница, ул. Луговая	53.425050, 33.917501
3673	Жуковский муниципальный район	15622000	Ржаницкое СП	с. Ржаница, пер. 1 Луговой	53.423650, 33.917201
3674	Жуковский муниципальный район	15622000	Ржаницкое СП	с. Ржаница, пер. 2 Луговой	53.424900, 33.918489
3675	Жуковский муниципальный район	15622000	Ржаницкое СП	с. Ржаница, ул. Советская 1-39	53.425425, 33.920377
3676	Жуковский муниципальный район	15622000	Ржаницкое СП	с. Ржаница, ул. Советская 36-94	53.430107, 33.926836
3677	Жуковский муниципальный район	15622000	Ржаницкое СП	с. Ржаница, ул. ФуТКОльная 1-65	53.425134, 33.924143
3678	Жуковский муниципальный район	15622000	Ржаницкое СП	с. Ржаница, ул. Рюмовская 1-41	53.424294, 33.923113
3679	Жуковский муниципальный район	15622000	Ржаницкое СП	с. Ржаница, пер. Рюмовский	53.423756, 33.921857
3680	Жуковский муниципальный район	15622000	Ржаницкое СП	с. Ржаница, ул. Весеняя	53.422474, 33.922565

№ п/п	Муниципальный район/городской округ	ОКТМО	Наименование административно-территориальной единицы	Адрес	Географические координты
3681	Жуковский муниципальный район	15622000	Ржаницкое СП	с. Ржаница, ул. Спортивная	53.422455, 33.925666
3682	Жуковский муниципальный район	15622000	Ржаницкое СП	с. Ржаница, ул. Октябрьская	53.423038, 33.927393
3683	Жуковский муниципальный район	15622000	Ржаницкое СП	с. Ржаница, ул. Пионерская	53.426262, 33.924507
3684	Жуковский муниципальный район	15622000	Ржаницкое СП	с. Ржаница, ул. Победы	53.424008, 33.928229
3685	Жуковский муниципальный район	15622000	Ржаницкое СП	с. Ржаница, ул. Звездная	53.420368, 33.922159
3686	Жуковский муниципальный район	15622000	Ржаницкое СП	с. Ржаница, ул. Железнодорожная	53.426513, 33.925539
3687	Жуковский муниципальный район	15622000	Ржаницкое СП	с. Ржаница, ул. Больничная 1-38	53.427543, 33.926230
3688	Жуковский муниципальный район	15622000	Ржаницкое СП	с. Ржаница, ул. Комсомольская	53.428132, 33.926873
3689	Жуковский муниципальный район	15622000	Ржаницкое СП	с. Ржаница, пер.Комсомольский	53.428799, 33.926562
3690	Жуковский муниципальный район	15622000	Ржаницкое СП	с. Ржаница, ул. Полевая	53.428587, 33.928011
3691	Жуковский муниципальный район	15622000	Ржаницкое СП	с. Ржаница, ул. Солнечная	53.429516, 33.928386
3692	Жуковский муниципальный район	15622000	Ржаницкое СП	с. Ржаница, ул. Пригородная	53.429634, 33.931415
3693	Жуковский муниципальный район	15622000	Ржаницкое СП	с. Ржаница, пер. Пригородный	53.428744, 33.931629
3694	Жуковский муниципальный район	15622000	Ржаницкое СП	с. Ржаница, ул. Пролетарская	53.428725, 33.933389
3695	Жуковский муниципальный район	15622000	Ржаницкое СП	с. Ржаница, ул. Садовая	53.427193, 33.932702
3696	Жуковский муниципальный район	15622000	Ржаницкое СП	с. Ржаница, пер. Советский	53.430282, 33.931104
3697	Жуковский муниципальный район	15622000	Ржаницкое СП	с. Ржаница, ул. Западная	53.430407, 33.933147

№ п/п	Муниципальный район/городской округ	ОКТМО	Наименование административно-территориальной единицы	Адрес	Географические координты
3698	Жуковский муниципальный район	15622000	Ржаницкое СП	с. Ржаница, ул. Строитлей 1-15	53.429103, 33.934762
3699	Жуковский муниципальный район	15622000	Ржаницкое СП	с. Ржаница, ул. Толстого	53.429849, 33.936066
3700	Жуковский муниципальный район	15622000	Ржаницкое СП	с. Ржаница, ул. Горького	53.431989, 33.933609
3701	Жуковский муниципальный район	15622000	Ржаницкое СП	п. Красный бор, ул. Речная 14	53.389408, 33.993809
3702	Жуковский муниципальный район	15622000	Ржаницкое СП	п. Красный бор, ул. Советская, 3 (магазин)	53.388301, 33.992196
3703	Жуковский муниципальный район	15622000	Ржаницкое СП	п. Красный бор, ул. Центральная 26	53.388885, 33.991750
3704	Жуковский муниципальный район	15622000	Ржаницкое СП	п. Красный бор, ул. Центральная 20А	53.389743, 33.991295
3705	Жуковский муниципальный район	15622000	Ржаницкое СП	п. Красный бор, Центральная 11	53.391174, 33.991145
3706	Жуковский муниципальный район	15622000	Ржаницкое СП	п. Красный бор, Центральная 1	53.392425, 33.990690
3707	Жуковский муниципальный район	15622000	Ржаницкое СП	п. Красный бор, Школьная 2	53.391824, 33.988064
3708	Жуковский муниципальный район	15622000	Ржаницкое СП	п. Красный бор, Школьная 6	53.391545, 33.989160
3709	Жуковский муниципальный район	15622000	Ржаницкое СП	п. Красный бор, Школьная 22	53.389402, 33.989448
3710	Жуковский муниципальный район	15622000	Ржаницкое СП	п. Красный бор, Советская 11	53.388022, 33.990319
3711	Жуковский муниципальный район	15622000	Ржаницкое СП	п. Красный бор, Советская 19	53.387678, 33.988693
3712	Жуковский муниципальный район	15622000	Ржаницкое СП	п. Красный бор, Садовая 25	53.387232, 33.986543
3713	Жуковский муниципальный район	15622000	Ржаницкое СП	п. Красный бор, Садовая 22	53.387161, 33.984879
3714	Жуковский муниципальный район	15622000	Ржаницкое СП	п. Красный бор, Садовая 16	53.387435, 33.987177

№ п/п	Муниципальный район/городской округ	ОКТМО	Наименование административно-территориальной единицы	Адрес	Географические координты
3715	Жуковский муниципальный район	15622000	Ржаницкое СП	п. Красный бор, Садовая 3	53.388301, 33.992196
3716	Жуковский муниципальный район	15622000	Ржаницкое СП	п. Красный бор, Футбольная 3	53.391056, 33.985666
3717	Жуковский муниципальный район	15622000	Ржаницкое СП	п. Красный бор, Футбольная 13	53.389982, 33.986187
3718	Жуковский муниципальный район	15622000	Ржаницкое СП	п. Красный бор, Новая 11	53.389728, 33.984234
3719	Жуковский муниципальный район	15622000	Ржаницкое СП	п. Красный бор, Футбольная 20	53.389292, 33.985961
3720	Жуковский муниципальный район	15622000	Ржаницкое СП	п. Красный бор, Луговая 21	53.387924, 33.985364
3721	Жуковский муниципальный район	15622000	Ржаницкое СП	п. Красный бор, Луговая 2	53.387463, 33.984174
3722	Жуковский муниципальный район	15622000	Ржаницкое СП	п. Красный бор, Молодежная 6	53.386943, 33.993310
3723	Жуковский муниципальный район	15622000	Ржаницкое СП	п. Красный бор, Южная 3	53.387635, 33.991774
3724	Жуковский муниципальный район	15622000	Ржаницкое СП	п. Небольсинский, ул. Лесная	53.417138, 33.983294
3725	Жуковский муниципальный район	15622000	Ржаницкое СП	п. Небольсинский, ул. Советская	53.417106, 33.985880
3726	Жуковский муниципальный район	15622000	Ржаницкое СП	п. Небольсинский, ул. Новая	53.416747, 33.988218
3727	Жуковский муниципальный район	15622000	Троснянское СП	п. Тросна, ул. Изотова 1-38	53.478870, 33.795936
3728	Жуковский муниципальный район	15622000	Троснянское СП	п. Тросна, ул. Изотова 41-69	53.482351, 33.785250
3729	Жуковский муниципальный район	15622000	Троснянское СП	п. Тросна, ул. Ленина 1-64	53.477896, 33.795652
3730	Жуковский муниципальный район	15622000	Троснянское СП	п. Тросна, ул. Ленина 66-120	53.482107, 33.783078
3731	Жуковский муниципальный район	15622000	Троснянское СП	п. Тросна, ул. Вокзальная	53.477274, 33.793047

№ п/п	Муниципальный район/городской округ	ОКТМО	Наименование административно-территориальной единицы	Адрес	Географические координты
3732	Жуковский муниципальный район	15622000	Троснянское СП	п. Тросна, ул. Фокина	53.481677, 33.775698
3733	Жуковский муниципальный район	15622000	Троснянское СП	п. Тросна, ул. Осипенко	53.477766, 33.777125
3734	Жуковский муниципальный район	15622000	Троснянское СП	п. Тросна, пер. Осипенко	53.477772, 33.778498
3735	Жуковский муниципальный район	15622000	Троснянское СП	п. Тросна, ул. Лесная 1-8а	53.476072, 33.786727
3736	Жуковский муниципальный район	15622000	Троснянское СП	п. Тросна, ул. Лесная 9-36	53.477454, 33.777714
3737	Жуковский муниципальный район	15622000	Троснянское СП	п. Тросна, пер. 1-й Ломоносова	53.476627, 33.784478
3738	Жуковский муниципальный район	15622000	Троснянское СП	п. Тросна, пер. 2-й Ломоносова	53.478195, 33.780949
3739	Жуковский муниципальный район	15622000	Троснянское СП	п. Тросна, пер. 3-й Ломоносова	53.479367, 33.778975
3740	Жуковский муниципальный район	15622000	Троснянское СП	п. Тросна, ул. Пионерская	53.479277, 33.777451
3741	Жуковский муниципальный район	15622000	Троснянское СП	п. Тросна, ул. Луначарского 1-17	53.477901, 33.782258
3742	Жуковский муниципальный район	15622000	Троснянское СП	п. Тросна, ул. Комсомольская	53.477869, 33.783867
3743	Жуковский муниципальный район	15622000	Троснянское СП	п. Тросна, ул. Ломоносова 2-48	53.478458, 33.784060
3744	Жуковский муниципальный район	15622000	Троснянское СП	п. Тросна, ул. Пушкина 1-24	53.479073, 33.785155
3745	Жуковский муниципальный район	15622000	Троснянское СП	п. Тросна, ул. Армейская	53.475936, 33.789897
3746	Жуковский муниципальный район	15622000	Троснянское СП	п. Тросна, ул. Заречная	53.485402, 33.773750
3747	Жуковский муниципальный район	15622000	Троснянское СП	хут. Поляковка, ул. Ярославич	53.499953, 33.802663
3748	Жуковский муниципальный район	15622000	Троснянское СП	хут. Поляковка, ул. Садовая	53.500944, 33.806828

№ п/п	Муниципальный район/городской округ	ОКТМО	Наименование административно-территориальной единицы	Адрес	Географические координты
3749	Жуковский муниципальный район	15622000	Троснянское СП	хут. Поляковка, ул. Партизанская	53.500323, 33.808457
3750	Жуковский муниципальный район	15622000	Троснянское СП	хут. Поляковка, ул. Озерная	53.501942, 33.811407
3751	Жуковский муниципальный район	15622000	Троснянское СП	хут. Поляковка, пер. 2-й Партизанский	53.499376, 33.809090
3752	Жуковский муниципальный район	15622000	Ходиловичское СП	д. Саково	53.669450, 33.883855
3753	Жуковский муниципальный район	15622000	Ходиловичское СП	д. Ходиловичи	53.623462, 33.816815
3754	Жуковский муниципальный район	15622000	Ходиловичское СП	д. Косилово	53.708533, 33.869082
3755	Жуковский муниципальный район	15622000	Шамординское СП	д. Задубравье, ул. Мичурина	53.424344, 33.719357
3756	Жуковский муниципальный район	15622000	Шамординское СП	д. Задубравье, ул. Новая	53.424716, 33.722844
3757	Жуковский муниципальный район	15622000	Шамординское СП	д. Задубравье, ул. Полевая	53.424575, 33.725150
3758	Жуковский муниципальный район	15622000	Шамординское СП	д. Задубравье, ул. Сельская	53.423427, 33.725097
3759	Жуковский муниципальный район	15622000	Шамординское СП	д. Задубравье, ул. Юбилейная	53.422338, 33.725365
3760	Жуковский муниципальный район	15622000	Шамординское СП	д. Задубравье, ул. Красногорская	53.421337, 33.726236
3761	Жуковский муниципальный район	15622000	Шамординское СП	д. Задубравье, ул. Лесная	53.419395, 33.733091
3762	Жуковский муниципальный район	15622000	Шамординское СП	д. Задубравье, ул. Почтовая	53.418357, 33.730334
3763	Жуковский муниципальный район	15622000	Жуковское ГП	Г. Жуковка, ул. 17 Сентября	53.537696, 33.714869
3764	Жуковский муниципальный район	15622000	Крыжинское СП	д.Стибково,ул.Полевая, 3	53,360517 33,635080
3765	Жуковский муниципальный район	15622000	Крыжинское СП	д.Нешковичи, ул.Приозерная 14, 34	53,373235 33,670088

№ п/п	Муниципальный район/городской округ	ОКТМО	Наименование административно-территориальной единицы	Адрес	Географические координты
3766	Жуковский муниципальный район	15622000	Крыжинское СП	д.Быковичи, ул.Новая д.4	53,355457 33,612639
3767	Жуковский муниципальный район	15622000	Крыжинское СП	д.Быковичи, ул.Садовая д.5	53,355346 33,615675
3768	Жуковский муниципальный район	15622000	Крыжинское СП	д.Быковичи, ул.Школьная д.2	53,354237 33,620031
3769	Жуковский муниципальный район	15622000	Крыжинское СП	д.Быковичи, ул.Центральная д.13	53,356691 33,613808
3770	Жуковский муниципальный район	15622000	Крыжинское СП	с.Белоголовль, ул.Молодежная, 7 (клуб)	53,398594 33,613199
3771	Жуковский муниципальный район	15622000	Крыжинское СП	с.Белоголовль, ул.Медведева, 11 (перед озером)	53,398799 33,609250
3772	Жуковский муниципальный район	15622000	Крыжинское СП	с.Белоголовль, 14 (за дамбой)	53,402607 33,607984
3773	Жуковский муниципальный район	15622000	Жуковское ГП	г. Жуковка, Ул. Заводской проезд 7,3	53.529133, 33.730742
3774	Жуковский муниципальный район	15622000	Жуковское ГП	г. Жуковка пер. Маяковского	53.537145, 33.714599
3775	Жуковский муниципальный район	15622000	Жуковское ГП	г. Жуковка ул. Спортивная	53.536434, 33.714689
3776	Жуковский муниципальный район	15622000	Жуковское ГП	г. Жуковка Чапаева	53.540784, 33.712210
3777	Жуковский муниципальный район	15622000	Жуковское ГП	г. Жуковка пер. Октябрьский	53.534111, 33.740417
3778	Жуковский муниципальный район	15622000	Жуковское ГП	г. Жуковка ул. Куйбышева	53.532281, 33.741917
3779	Жуковский муниципальный район	15622000	Жуковское ГП	г. Жуковка, ул. Заречная	53.547446, 33.708275
3780	Жуковский муниципальный район	15622000	Жуковское ГП	г. Жуковка, ул. Западная	53.526998, 33.716414
3781	Жуковский муниципальный район	15622000	Жуковское ГП	г. Жуковка, пер. Горького	53.524750, 33.715165
3782	Жуковский муниципальный район	15622000	Жуковское ГП	г. Жуковка, пер. Ленинградский	53.522657, 33.715605

№ п/п	Муниципальный район/городской округ	ОКТМО	Наименование административно-территориальной единицы	Адрес	Географические координты
3783	Жуковский муниципальный район	15622000	Жуковское ГП	г. Жуковка, Пер. Новопролетарский	53.527362, 33.716153
3784	Жуковский муниципальный район	15622000	Жуковское ГП	г. Жуковка, Ул. Ульянова	53.539147, 33.735009
3785	Жуковский муниципальный район	15622000	Жуковское ГП	г. Жуковка,пер. Кирова	53.540591, 33.737335
3786	Злынковский муниципальный район	15623000	Злынковское городское поселение	г. Злынка, ул. Кирова, д. 4	52.433559, 31.738986
3787	Злынковский муниципальный район	15623000	Злынковское городское поселение	г. Злынка, ул. Кирова, д. 12	52.432892, 31.739355
3788	Злынковский муниципальный район	15623000	Злынковское городское поселение	г. Злынка, ул. Кирова, д. 24	52.432104, 31.739875
3789	Злынковский муниципальный район	15623000	Злынковское городское поселение	г. Злынка, ул. Кирова, д. 32	52.431176, 31.740414
3790	Злынковский муниципальный район	15623000	Злынковское городское поселение	г. Злынка, ул. Кирова, д. 40	52.430573, 31.74078
3791	Злынковский муниципальный район	15623000	Злынковское городское поселение	г. Злынка, ул. Кирова, д. 50	52.429892, 31.741219
3792	Злынковский муниципальный район	15623000	Злынковское городское поселение	г. Злынка, ул. Кирова, д. 60	52.428952, 31.741723
3793	Злынковский муниципальный район	15623000	Злынковское городское поселение	г. Злынка, ул. Кирова, д. 72	52.427076, 31.742858
3794	Злынковский муниципальный район	15623000	Злынковское городское поселение	г. Злынка, ул. Кирова, д. 82	52.426204, 31.743463
3795	Злынковский муниципальный район	15623000	Злынковское городское поселение	г. Злынка, ул. Кирова, д. 94	52.425077, 31.744156
3796	Злынковский муниципальный район	15623000	Злынковское городское поселение	г. Злынка, ул. Кирова, д. 104	52.424116, 31.744787
3797	Злынковский муниципальный район	15623000	Злынковское городское поселение	г. Злынка, ул. Кирова, д. 114	52.423404, 31.745266
3798	Злынковский муниципальный район	15623000	Злынковское городское поселение	г. Злынка, ул. Кирова, д. 126	52.422065, 31.746264
3799	Злынковский муниципальный район	15623000	Злынковское городское поселение	г. Злынка, ул. Кирова, д. 136	52.421135, 31.747040

№ п/п	Муниципальный район/городской округ	ОКТМО	Наименование административно-территориальной единицы	Адрес	Географические координты
3800	Злынковский муниципальный район	15623000	Злынковское городское поселение	г. Злынка, ул. Кирова, д. 144	52.420512, 31.747554
3801	Злынковский муниципальный район	15623000	Злынковское городское поселение	г. Злынка, ул. Кирова, д. 154	52.419708, 31.748212
3802	Злынковский муниципальный район	15623000	Злынковское городское поселение	г. Злынка, ул. Кирова, д. 164	52.418686, 31.748970
3803	Злынковский муниципальный район	15623000	Злынковское городское поселение	г. Злынка, ул. Кирова, д. 170	52.417984, 31.749411
3804	Злынковский муниципальный район	15623000	Злынковское городское поселение	г. Злынка, ул. Юбилейная, д. 3	52.420788, 31.745709
3805	Злынковский муниципальный район	15623000	Злынковское городское поселение	г. Злынка, ул. Юбилейная, д. 13	52.419957, 31.746273
3806	Злынковский муниципальный район	15623000	Злынковское городское поселение	г. Злынка, ул. Юбилейная, д. 19	52.419392, 31.746651
3807	Злынковский муниципальный район	15623000	Злынковское городское поселение	г. Злынка, ул. Юбилейная, д. 59	52.418225, 31.747451
3808	Злынковский муниципальный район	15623000	Злынковское городское поселение	г. Злынка, ул. Чкалова, д. 8	52.418701, 31.745935
3809	Злынковский муниципальный район	15623000	Злынковское городское поселение	г. Злынка, ул. Комсомольская, д. 4	52.420374, 31.743211
3810	Злынковский муниципальный район	15623000	Злынковское городское поселение	г. Злынка, ул. Комсомольская, д. 18	52.417824, 31.744805
3811	Злынковский муниципальный район	15623000	Злынковское городское поселение	г. Злынка, ул. Рабочая, д. 7	52.419654, 31.745278
3812	Злынковский муниципальный район	15623000	Злынковское городское поселение	г. Злынка, ул. Пионерская, д. 2	52.420016, 31.743696
3813	Злынковский муниципальный район	15623000	Злынковское городское поселение	г. Злынка, ул. Пионерская, д. 7	52.420363, 31.744797
3814	Злынковский муниципальный район	15623000	Злынковское городское поселение	г. Злынка, ул. Пионерская, д. 14	52.420508, 31.745648
3815	Злынковский муниципальный район	15623000	Злынковское городское поселение	г. Злынка, ул. Первомайская, д. 2	52.420624, 31.743309
3816	Злынковский муниципальный район	15623000	Злынковское городское поселение	г. Злынка, ул. Первомайская, д. 8	52.420810, 31.744127

№ п/п	Муниципальный район/городской округ	ОКТМО	Наименование административно-территориальной единицы	Адрес	Географические координты
3817	Злынковский муниципальный район	15623000	Злынковское городское поселение	г. Злынка, ул. Трудовая, д. 26	52.421294, 31.742874
3818	Злынковский муниципальный район	15623000	Злынковское городское поселение	г. Злынка, ул. Трудовая, д. 29	52.421426, 31.743027
3819	Злынковский муниципальный район	15623000	Злынковское городское поселение	г. Злынка, ул. Трудовая, д. 48	52.422037, 31.745896
3820	Злынковский муниципальный район	15623000	Злынковское городское поселение	г. Злынка, ул. Ленинская, д. 50	52.420805, 31.741397
3821	Злынковский муниципальный район	15623000	Злынковское городское поселение	г. Злынка, ул. Ленинская, д. 60	52.420017, 31.741896
3822	Злынковский муниципальный район	15623000	Злынковское городское поселение	г. Злынка, ул. Ленинская, д. 72	52.419106, 31.742515
3823	Злынковский муниципальный район	15623000	Злынковское городское поселение	г. Злынка, ул. Ленинская, д. 84	52.418264, 31.743084
3824	Злынковский муниципальный район	15623000	Злынковское городское поселение	г. Злынка, ул. Ленинская, д. 98	52.417154, 31.743838
3825	Злынковский муниципальный район	15623000	Злынковское городское поселение	г. Злынка, ул. Ленинская, д. 106	52.416482, 31.744258
3826	Злынковский муниципальный район	15623000	Злынковское городское поселение	г. Злынка, ул. Ленинская, д. 118	52.415329, 31.744979
3827	Злынковский муниципальный район	15623000	Злынковское городское поселение	г. Злынка, ул. Ленинская, д. 138	52.413449, 31.746173
3828	Злынковский муниципальный район	15623000	Злынковское городское поселение	г. Злынка, ул. Трудовая, д. 17а	52.420254, 31.737703
3829	Злынковский муниципальный район	15623000	Злынковское городское поселение	г. Злынка, ул. Трудовая, д. 21	52.420474, 31.738723
3830	Злынковский муниципальный район	15623000	Злынковское городское поселение	г. Злынка, ул. Трудовая, д. 27	52.420830, 31.740178
3831	Злынковский муниципальный район	15623000	Злынковское городское поселение	г. Злынка, ул. Южная, д. 1	52.418306, 31.732631
3832	Злынковский муниципальный район	15623000	Злынковское городское поселение	г. Злынка, ул. Южная, д. 11	52.417454, 31.733094
3833	Злынковский муниципальный район	15623000	Злынковское городское поселение	г. Злынка, ул. Южная, д. 21	52.416580, 31.733595

№ п/п	Муниципальный район/городской округ	ОКТМО	Наименование административно-территориальной единицы	Адрес	Географические координты
3834	Злынковский муниципальный район	15623000	Злынковское городское поселение	г. Злынка, ул. Южная, д. 33	52.415321, 31.734341
3835	Злынковский муниципальный район	15623000	Злынковское городское поселение	г. Злынка, ул. Ленинская, д. 15	52.423832, 31.739570
3836	Злынковский муниципальный район	15623000	Злынковское городское поселение	г. Злынка, ул. Ленинская, д. 25	52.423227, 31.739967
3837	Злынковский муниципальный район	15623000	Злынковское городское поселение	г. Злынка, ул. Ленинская, д. 39	52.422353, 31.740544
3838	Злынковский муниципальный район	15623000	Злынковское городское поселение	г. Злынка, ул. Ленинская, д. 49	52.421705, 31.740958
3839	Злынковский муниципальный район	15623000	Злынковское городское поселение	г. Злынка, ул. Пл. Свободы, д. 2	52.427141, 31.736700
3840	Злынковский муниципальный район	15623000	Злынковское городское поселение	г. Злынка, ул. Пл. Свободы, д. 7	52.427479, 31.738316
3841	Злынковский муниципальный район	15623000	Злынковское городское поселение	г. Злынка, ул. Пл. Свободы, д. 20	52.425585, 31.737671
3842	Злынковский муниципальный район	15623000	Злынковское городское поселение	г. Злынка, ул. Пл. Свободы, д. 49	52.425273, 31.739627
3843	Злынковский муниципальный район	15623000	Злынковское городское поселение	г. Злынка, ул. Садовая, д. 2	52.428091, 31.736958
3844	Злынковский муниципальный район	15623000	Злынковское городское поселение	г. Злынка, ул. Садовая, д. 16	52.428855, 31.736468
3845	Злынковский муниципальный район	15623000	Злынковское городское поселение	г. Злынка, ул. Садовая, д. 22	52.429300, 31.736180
3846	Злынковский муниципальный район	15623000	Злынковское городское поселение	г. Злынка, ул. Советская, д. 2	52.430323, 31.736357
3847	Злынковский муниципальный район	15623000	Злынковское городское поселение	г. Злынка, ул. Советская, д. 16	52.431020, 31.739269
3848	Злынковский муниципальный район	15623000	Злынковское городское поселение	г. Злынка, ул. Советская, д. 24	52.431569, 31.741560
3849	Злынковский муниципальный район	15623000	Злынковское городское поселение	г. Злынка, ул. Советская, д. 44	52.432128, 31.743838
3850	Злынковский муниципальный район	15623000	Злынковское городское поселение	г. Злынка, ул. Советская, д. 50	52.431990, 31.744382

№ п/п	Муниципальный район/городской округ	ОКТМО	Наименование административно-территориальной единицы	Адрес	Географические координты
3851	Злынковский муниципальный район	15623000	Злынковское городское поселение	г. Злынка, ул. Советская, д. 68	52.432892, 31.747061
3852	Злынковский муниципальный район	15623000	Злынковское городское поселение	г. Злынка, ул. Советская, д. 78	52.433256, 31.748708
3853	Злынковский муниципальный район	15623000	Злынковское городское поселение	г. Злынка, ул. Советская, д. 84	52.433569, 31.750120
3854	Злынковский муниципальный район	15623000	Злынковское городское поселение	г. Злынка, ул. Вокзальная, д. 1	52.433299, 31.740095
3855	Злынковский муниципальный район	15623000	Злынковское городское поселение	г. Злынка, ул. Вокзальная, д. 15	52.433931, 31.742437
3856	Злынковский муниципальный район	15623000	Злынковское городское поселение	г. Злынка, ул. Вокзальная, д. 25	52.434414, 31.744172
3857	Злынковский муниципальный район	15623000	Злынковское городское поселение	г. Злынка, ул. Вокзальная, д. 35	52.434757, 31.745386
3858	Злынковский муниципальный район	15623000	Злынковское городское поселение	г. Злынка, ул. Вокзальная, д. 45	52.435177, 31.746872
3859	Злынковский муниципальный район	15623000	Злынковское городское поселение	г. Злынка, ул. Ст. Удова, д. 1	52.434784, 31.736344
3860	Злынковский муниципальный район	15623000	Злынковское городское поселение	г. Злынка, ул. Ст. Удова, д. 19	52.432267, 31.737937
3861	Злынковский муниципальный район	15623000	Злынковское городское поселение	г. Злынка, ул. Северная, д. 1	52.430635, 31.736599
3862	Злынковский муниципальный район	15623000	Злынковское городское поселение	г. Злынка, ул. Северная, д. 16	52.432035, 31.736096
3863	Злынковский муниципальный район	15623000	Злынковское городское поселение	г. Злынка, ул. Северная, д. 30	52.433234, 31.735558
3864	Злынковский муниципальный район	15623000	Злынковское городское поселение	г. Злынка, ул. Северная, д. 47	52.434808, 31.734532
3865	Злынковский муниципальный район	15623000	Злынковское городское поселение	г. Злынка, ул. Северная, д. 49	52.434838, 31.734440
3866	Злынковский муниципальный район	15623000	Злынковское городское поселение	г. Злынка, ул. Часныка, д. 2	52.433574, 31.733188
3867	Злынковский муниципальный район	15623000	Злынковское городское поселение	г. Злынка, ул. Часныка, д. 6	52.432808, 31.733744

№ п/п	Муниципальный район/городской округ	ОКТМО	Наименование административно-территориальной единицы	Адрес	Географические координты
3868	Злынковский муниципальный район	15623000	Злынковское городское поселение	г. Злынка, ул. Часныка, д. 6а	52.432536, 31.732787
3869	Злынковский муниципальный район	15623000	Злынковское городское поселение	г. Злынка, ул. Часныка, д. 14	52.431871, 31.734307
3870	Злынковский муниципальный район	15623000	Злынковское городское поселение	г. Злынка, ул. Пучкина, д. 5	52.435148, 31.736971
3871	Злынковский муниципальный район	15623000	Злынковское городское поселение	г. Злынка, ул. Пучкина, д. 10	52.435538, 31.738656
3872	Злынковский муниципальный район	15623000	Злынковское городское поселение	г. Злынка, ул. Пучкина, д. 18	52.436236, 31.741046
3873	Злынковский муниципальный район	15623000	Злынковское городское поселение	г. Злынка, ул. Болычева, д. 4	52.435126, 31.739300
3874	Злынковский муниципальный район	15623000	Злынковское городское поселение	г. Злынка, ул. Болычева, д. 10	52.435404, 31.740375
3875	Злынковский муниципальный район	15623000	Злынковское городское поселение	г. Злынка, ул. Болычева, д. 18	52.435847, 31.742137
3876	Злынковский муниципальный район	15623000	Злынковское городское поселение	г. Злынка, ул. Фабричная, д. 2	52.434386, 31.740059
3877	Злынковский муниципальный район	15623000	Злынковское городское поселение	г. Злынка, ул. Фабричная, д. 10	52.434869, 31.742005
3878	Злынковский муниципальный район	15623000	Злынковское городское поселение	г. Злынка, ул. Фабричная, д. 24	52.435477, 31.744483
3879	Злынковский муниципальный район	15623000	Злынковское городское поселение	г. Злынка, ул. Республиканская, д. 6	52.437287, 31.728762
3880	Злынковский муниципальный район	15623000	Злынковское городское поселение	г. Злынка, ул. Республиканская, д. 18	52.436471, 31.729075
3881	Злынковский муниципальный район	15623000	Злынковское городское поселение	г. Злынка, ул. Республиканская, д. 28	52.435823, 31.729299
3882	Злынковский муниципальный район	15623000	Злынковское городское поселение	г. Злынка, ул. Республиканская, д. 38	52.434994, 31.729614
3883	Злынковский муниципальный район	15623000	Злынковское городское поселение	г. Злынка, ул. Республиканская, д. 52	52.434109, 31.729990
3884	Злынковский муниципальный район	15623000	Злынковское городское поселение	г. Злынка, ул. Республиканская, д. 66	52.433192, 31.730466

№ п/п	Муниципальный район/городской округ	ОКТМО	Наименование административно-территориальной единицы	Адрес	Географические координты
3885	Злынковский муниципальный район	15623000	Злынковское городское поселение	г. Злынка, ул. Республиканская, д. 78	52.432128, 31.730931
3886	Злынковский муниципальный район	15623000	Злынковское городское поселение	г. Злынка, ул. Республиканская, д. 86	52.431129, 31.731484
3887	Злынковский муниципальный район	15623000	Злынковское городское поселение	г. Злынка, ул. Республиканская, д. 90	52.430058, 31.731990
3888	Злынковский муниципальный район	15623000	Злынковское городское поселение	г. Злынка, ул. Республиканская, д. 100	52.428765, 31.732269
3889	Злынковский муниципальный район	15623000	Злынковское городское поселение	г. Злынка, ул. Республиканская, д. 106	52.428173, 31.732372
3890	Злынковский муниципальный район	15623000	Злынковское городское поселение	г. Злынка, ул. Республиканская, д. 165	52.425250, 31.733524
3891	Злынковский муниципальный район	15623000	Злынковское городское поселение	г. Злынка, ул. Республиканская, д. 175	52.424384, 31.733942
3892	Злынковский муниципальный район	15623000	Злынковское городское поселение	г. Злынка, ул. Республиканская, д. 183	52.423407, 31.734405
3893	Злынковский муниципальный район	15623000	Злынковское городское поселение	г. Злынка, ул. Республиканская, д. 201	52.422488, 31.734876
3894	Злынковский муниципальный район	15623000	Злынковское городское поселение	г. Злынка, ул. Новая, д. 6	52.436814, 31.726809
3895	Злынковский муниципальный район	15623000	Злынковское городское поселение	г. Злынка, ул. Новая, д. 15	52.435683, 31.727298
3896	Злынковский муниципальный район	15623000	Злынковское городское поселение	г. Злынка, ул. Новая, д. 22	52.434939, 31.727417
3897	Злынковский муниципальный район	15623000	Злынковское городское поселение	г. Злынка, ул. Новая, д. 30	52.434018, 31.727733
3898	Злынковский муниципальный район	15623000	Злынковское городское поселение	г. Злынка, ул. Новая, д. 34	52.433585, 31.727856
3899	Злынковский муниципальный район	15623000	Злынковское городское поселение	г. Злынка, ул. Новая, д. 44	52.432556, 31.728219
3900	Злынковский муниципальный район	15623000	Злынковское городское поселение	г. Злынка, ул. Сычева, д. 6	52.431807, 31.729345
3901	Злынковский муниципальный район	15623000	Злынковское городское поселение	г. Злынка, ул. Сычева, д. 14	52.431701, 31.727805

№ п/п	Муниципальный район/городской округ	ОКТМО	Наименование административно-территориальной единицы	Адрес	Географические координты
3902	Злынковский муниципальный район	15623000	Злынковское городское поселение	г. Злынка, ул. Сычева, д. 21	52.431649, 31.727998
3903	Злынковский муниципальный район	15623000	Злынковское городское поселение	г. Злынка, ул. Пролетарская, д. 3	52.428464, 31.727831
3904	Злынковский муниципальный район	15623000	Злынковское городское поселение	г. Злынка, ул. Пролетарская, д. 12	52.430765, 31.727102
3905	Злынковский муниципальный район	15623000	Злынковское городское поселение	г. Злынка, ул. Пролетарская, д. 22	52.431586, 31.726887
3906	Злынковский муниципальный район	15623000	Злынковское городское поселение	г. Злынка, ул. Пролетарская, д. 38	52.433336, 31.726054
3907	Злынковский муниципальный район	15623000	Злынковское городское поселение	г. Злынка, ул. Пролетарская, д. 48	52.434194, 31.725665
3908	Злынковский муниципальный район	15623000	Злынковское городское поселение	г. Злынка, ул. Пролетарская, д. 58	52.435326, 31.725208
3909	Злынковский муниципальный район	15623000	Злынковское городское поселение	г. Злынка, ул. Пролетарская, д. 68	52.436361, 31.724766
3910	Злынковский муниципальный район	15623000	Злынковское городское поселение	г. Злынка, ул. Красноармейская, д. 3	52.430279, 31.731223
3911	Злынковский муниципальный район	15623000	Злынковское городское поселение	г. Злынка, ул. Красноармейская, д. 9	52.430103, 31.730086
3912	Злынковский муниципальный район	15623000	Злынковское городское поселение	г. Злынка, ул. Красноармейская, д. 19	52.429842, 31.728191
3913	Злынковский муниципальный район	15623000	Злынковское городское поселение	г. Злынка, ул. Красноармейская, д. 27	52.429571, 31.726145
3914	Злынковский муниципальный район	15623000	Злынковское городское поселение	г. Злынка, ул. Красноармейская, д. 39	52.429366, 31.724400
3915	Злынковский муниципальный район	15623000	Злынковское городское поселение	г. Злынка, ул. Рощинская д. 4	52.429729, 31.723167
3916	Злынковский муниципальный район	15623000	Злынковское городское поселение	г. Злынка, ул. Рощинская д. 14	52.429594, 31.721911
3917	Злынковский муниципальный район	15623000	Злынковское городское поселение	г. Злынка, ул. Рощинская д. 26	52.429479, 31.720064
3918	Злынковский муниципальный район	15623000	Злынковское городское поселение	г. Злынка, ул. Рощинская д. 34	52.429499, 31.719160

№ п/п	Муниципальный район/городской округ	ОКТМО	Наименование административно-территориальной единицы	Адрес	Географические координты
3919	Злынковский муниципальный район	15623000	Злынковское городское поселение	г. Злынка, пер. Полевой д. 1	52.430292, 31.723289
3920	Злынковский муниципальный район	15623000	Злынковское городское поселение	г. Злынка, ул. Лесная д. 1а	52.430845, 31.721414
3921	Злынковский муниципальный район	15623000	Злынковское городское поселение	г. Злынка, ул. Лесная д. 12	52.430967, 31.717153
3922	Злынковский муниципальный район	15623000	Злынковское городское поселение	г. Злынка, ул. Лесная д. 4	52.430880, 31.718198
3923	Злынковский муниципальный район	15623000	Злынковское городское поселение	г. Злынка, ул. Лесная д. 10	52.430941, 31.717471
3924	Злынковский муниципальный район	15623000	Злынковское городское поселение	г. Злынка, ул. Заречная д. 2	52.428667, 31.726487
3925	Злынковский муниципальный район	15623000	Злынковское городское поселение	г. Злынка, ул. Заречная д. 10	52.428506, 31.725151
3926	Злынковский муниципальный район	15623000	Злынковское городское поселение	г. Злынка, ул. Заречная д. 20	52.428309, 31.723565
3927	Злынковский муниципальный район	15623000	Злынковское городское поселение	г. Злынка, ул. Заречная д. 24	52.428948, 31.722973
3928	Злынковский муниципальный район	15623000	Злынковское городское поселение	г. Злынка, ул. Оржоникидзе д. 2	52.429095, 31.731544
3929	Злынковский муниципальный район	15623000	Злынковское городское поселение	г. Злынка, ул. Оржоникидзе д. 7	52.428582, 31.729584
3930	Злынковский муниципальный район	15623000	Злынковское городское поселение	г. Злынка, ул. Оржоникидзе д. 14	52.428732, 31.729916
3931	Злынковский муниципальный район	15623000	Злынковское городское поселение	г. Злынка, ул. Оржоникидзе д. 20	52.428563, 31.729138
3932	Злынковский муниципальный район	15623000	Злынковское городское поселение	г. Злынка, пер. Болотный д. 3	52.427695, 31.728175
3933	Злынковский муниципальный район	15623000	Злынковское городское поселение	г. Злынка, пер. Болотный д. 4	52.427695, 31.728175
3934	Злынковский муниципальный район	15623000	Злынковское городское поселение	г. Злынка, пер. Болотный д. 10	52.427695, 31.728175
3935	Злынковский муниципальный район	15623000	Злынковское городское поселение	г. Злынка, ул. Октябрьская д. 2	52.426621, 31.727915

№ п/п	Муниципальный район/городской округ	ОКТМО	Наименование административно-территориальной единицы	Адрес	Географические координты
3936	Злынковский муниципальный район	15623000	Злынковское городское поселение	г. Злынка, ул. Октябрьская д. 8	52.426643, 31.727130
3937	Злынковский муниципальный район	15623000	Злынковское городское поселение	г. Злынка, ул. Октябрьская д. 14	52.426579, 31.726407
3938	Злынковский муниципальный район	15623000	Злынковское городское поселение	г. Злынка, ул. Октябрьская д. 20	52.426471, 31.725487
3939	Злынковский муниципальный район	15623000	Злынковское городское поселение	г. Злынка, ул. Октябрьская д. 30	52.426308, 31.723995
3940	Злынковский муниципальный район	15623000	Злынковское городское поселение	г. Злынка, ул. Октябрьская д. 31	52.425685, 31.718565
3941	Злынковский муниципальный район	15623000	Злынковское городское поселение	г. Злынка, ул. Октябрьская д. 35	52.425676, 31.717399
3942	Злынковский муниципальный район	15623000	Злынковское городское поселение	г. Злынка, ул. Октябрьская д. 40	52.426133, 31.722411
3943	Злынковский муниципальный район	15623000	Злынковское городское поселение	г. Злынка, ул. Октябрьская д. 50	52.425957, 31.721045
3944	Злынковский муниципальный район	15623000	Злынковское городское поселение	г. Злынка, ул. Октябрьская д. 60	52.425844, 31.719393
3945	Злынковский муниципальный район	15623000	Злынковское городское поселение	г. Злынка, ул. Октябрьская д. 66	52.425781, 31.718389
3946	Злынковский муниципальный район	15623000	Злынковское городское поселение	г. Злынка, ул. Октябрьская д. 72	52.425774, 31.717303
3947	Злынковский муниципальный район	15623000	Злынковское городское поселение	г. Злынка, пер. Октябрьский д. 6	52.425193, 31.723180
3948	Злынковский муниципальный район	15623000	Злынковское городское поселение	г. Злынка, пер. Октябрьский д. 16	52.425505, 31.725620
3949	Злынковский муниципальный район	15623000	Злынковское городское поселение	г. Злынка, ул. И. Рубцовой д. 4	52.425696, 31.732259
3950	Злынковский муниципальный район	15623000	Злынковское городское поселение	г. Злынка, ул. И. Рубцовой д. 14	52.425073, 31.729337
3951	Злынковский муниципальный район	15623000	Злынковское городское поселение	г. Злынка, ул. И. Рубцовой д. 17	52.424570, 31.725639
3952	Злынковский муниципальный район	15623000	Злынковское городское поселение	г. Злынка, ул. И. Рубцовой д. 25	52.423417, 31.722256

№ п/п	Муниципальный район/городской округ	ОКТМО	Наименование административно-территориальной единицы	Адрес	Географические координты
3953	Злынковский муниципальный район	15623000	Злынковское городское поселение	г. Злынка, ул. И. Рубцовой д. 30	52.424562, 31.724425
3954	Злынковский муниципальный район	15623000	Злынковское городское поселение	г. Злынка, ул. И. Рубцовой д. 31	52.422896, 31.720327
3955	Злынковский муниципальный район	15623000	Злынковское городское поселение	г. Злынка, ул. И. Рубцовой д. 38	52.422838, 31.718133
3956	Злынковский муниципальный район	15623000	Злынковское городское поселение	г. Злынка, ул. И. Рубцовой д. 39	52.422410, 31.718429
3957	Злынковский муниципальный район	15623000	Злынковское городское поселение	г. Злынка, ул. И. Рубцовой д. 45	52.422059, 31.717017
3958	Злынковский муниципальный район	15623000	Злынковское городское поселение	г. Злынка, ул. И. Рубцовой д. 46	52.422286, 31.716027
3959	Злынковский муниципальный район	15623000	Злынковское городское поселение	г. Злынка, ул. Тракторная д. 4	52.420432, 31.710123
3960	Злынковский муниципальный район	15623000	Злынковское городское поселение	г. Злынка, ул. Тракторная д. 10	52.420716, 31.711304
3961	Злынковский муниципальный район	15623000	Злынковское городское поселение	г. Злынка, ул. Тракторная д. 16	52.421084, 31.712900
3962	Злынковский муниципальный район	15623000	Злынковское городское поселение	г. Злынка, ул. Тракторная д. 24	52.421503, 31.714688
3963	Злынковский муниципальный район	15623000	Злынковское городское поселение	г. Злынка, пер. Красный д. 11	52.421453, 31.733714
3964	Злынковский муниципальный район	15623000	Злынковское городское поселение	г. Злынка, ул. Республиканская д. 158	52.421721, 31.735130
3965	Злынковский муниципальный район	15623000	Злынковское городское поселение	г. Злынка, ул. Республиканская д. 168	52.420970, 31.735537
3966	Злынковский муниципальный район	15623000	Злынковское городское поселение	г. Злынка, ул. Республиканская д. 180	52.420067, 31.736012
3967	Злынковский муниципальный район	15623000	Злынковское городское поселение	г. Злынка, ул. Республиканская д. 186	52.419427, 31.736516
3968	Злынковский муниципальный район	15623000	Злынковское городское поселение	г. Злынка, ул. Республиканская д. 196	52.418798, 31.737240
3969	Злынковский муниципальный район	15623000	Злынковское городское поселение	г. Злынка, ул. Республиканская д. 204	52.418342, 31.737820

№ п/п	Муниципальный район/городской округ	ОКТМО	Наименование административно-территориальной единицы	Адрес	Географические координты
3970	Злынковский муниципальный район	15623000	Злынковское городское поселение	г. Злынка, ул. Республиканская д. 214	52.417782, 31.738582
3971	Злынковский муниципальный район	15623000	Злынковское городское поселение	г. Злынка, ул. Республиканская д. 220	52.417453, 31.739014
3972	Злынковский муниципальный район	15623000	Злынковское городское поселение	г. Злынка, ул. Республиканская д. 230	52.416686, 31.739953
3973	Злынковский муниципальный район	15623000	Злынковское городское поселение	г. Злынка, ул. Республиканская д. 236	52.416166, 31.740563
3974	Злынковский муниципальный район	15623000	Злынковское городское поселение	г. Злынка, ул. Республиканская д. 244	52.415583, 31.741084
3975	Злынковский муниципальный район	15623000	Злынковское городское поселение	г. Злынка, ул. Республиканская д. 262	52.414257, 31.742147
3976	Злынковский муниципальный район	15623000	Злынковское городское поселение	г. Злынка, ул. Республиканская д. 268	52.413789, 31.742533
3977	Злынковский муниципальный район	15623000	Злынковское городское поселение	г. Злынка, ул. Республиканская д. 272	52.413476, 31.742764
3978	Злынковский муниципальный район	15623000	Злынковское городское поселение	г. Злынка, ул. Республиканская д. 280	52.412734, 31.743350
3979	Злынковский муниципальный район	15623000	Злынковское городское поселение	г. Злынка, ул. Республиканская д. 290	52.412067, 31.743910
3980	Злынковский муниципальный район	15623000	Злынковское городское поселение	г. Злынка, ул. Республиканская д. 300	52.411178, 31.744651
3981	Злынковский муниципальный район	15623000	Злынковское городское поселение	г. Злынка, пер. Республиканский д. 1	52.414632, 31.743803
3982	Злынковский муниципальный район	15623000	Злынковское городское поселение	г. Злынка, ул. Красная д. 95	52.418267, 31.729601
3983	Злынковский муниципальный район	15623000	Злынковское городское поселение	г. Злынка, ул. Красная д. 101	52.417755, 31.729599
3984	Злынковский муниципальный район	15623000	Злынковское городское поселение	г. Злынка, ул. Красная д. 114	52.417462, 31.729466
3985	Злынковский муниципальный район	15623000	Злынковское городское поселение	г. Злынка, ул. Красная д. 107	52.417237, 31.729636
3986	Злынковский муниципальный район	15623000	Злынковское городское поселение	г. Злынка, ул. Красная д. 126	52.416484, 31.729563

№ п/п	Муниципальный район/городской округ	ОКТМО	Наименование административно-территориальной единицы	Адрес	Географические координты
3987	Злынковский муниципальный район	15623000	Злынковское городское поселение	г. Злынка, ул. Красная д. 133	52.414361, 31.730042
3988	Злынковский муниципальный район	15623000	Злынковское городское поселение	г. Злынка, ул. Красная д. 53	52.421919, 31.729076
3989	Злынковский муниципальный район	15623000	Злынковское городское поселение	г. Злынка, ул. Красная д. 59	52.421465, 31.729147
3990	Злынковский муниципальный район	15623000	Злынковское городское поселение	г. Злынка, ул. Красная д. 70	52.420778, 31.728991
3991	Злынковский муниципальный район	15623000	Злынковское городское поселение	г. Злынка, ул. Красная д. 73	52.419929, 31.729231
3992	Злынковский муниципальный район	15623000	Злынковское городское поселение	г. Злынка, ул. Красная д. 87	52.418888, 31.729361
3993	Злынковский муниципальный район	15623000	Злынковское городское поселение	г. Злынка, ул. Красная д. 2	52.426579, 31.727498
3994	Злынковский муниципальный район	15623000	Злынковское городское поселение	г. Злынка, ул. Красная д. 13	52.425746, 31.728189
3995	Злынковский муниципальный район	15623000	Злынковское городское поселение	г. Злынка, ул. Красная д. 23	52.424578, 31.728655
3996	Злынковский муниципальный район	15623000	Злынковское городское поселение	г. Злынка, ул. Красная д. 36	52.423416, 31.728602
3997	Злынковский муниципальный район	15623000	Злынковское городское поселение	г. Злынка, ул. Красная д. 31	52.423672, 31.728854
3998	Злынковский муниципальный район	15623000	Злынковское городское поселение	г. Злынка, ул. Красная д. 48	52.422595, 31.728791
3999	Злынковский муниципальный район	15623000	Злынковское городское поселение	г. Злынка, пер. Озерный д. 5	52.423334, 31.730668
4000	Злынковский муниципальный район	15623000	Злынковское городское поселение	г. Злынка, пер. Красный д. 5	52.421040, 31.730938
4001	Злынковский муниципальный район	15623000	Злынковское городское поселение	г. Злынка, ул. К. Маркса д. 6	52.424059, 31.735887
4002	Злынковский муниципальный район	15623000	Злынковское городское поселение	г. Злынка, ул. К. Маркса д. 14	52.424389, 31.737168
4003	Злынковский муниципальный район	15623000	Злынковское городское поселение	г. Злынка, ул. К. Маркса д. 20	52.425228, 31.740336

№ п/п	Муниципальный район/городской округ	ОКТМО	Наименование административно-территориальной единицы	Адрес	Географические координты
4004	Злынковский муниципальный район	15623000	Злынковское городское поселение	г. Злынка, ул. К. Маркса д. 27	52.425688, 31.741734
4005	Злынковский муниципальный район	15623000	Злынковское городское поселение	г. Злынка, ул. К. Маркса д. 26	52.426429, 31.744862
4006	Злынковский муниципальный район	15623000	Злынковское городское поселение	г. Злынка, ул. К. Маркса д. 47	52.428243, 31.749343
4007	Злынковский муниципальный район	15623000	Злынковское городское поселение	г. Злынка, ул. К. Маркса д. 51	52.428586, 31.750369
4008	Злынковский муниципальный район	15623000	Злынковское городское поселение	г. Злынка, ул. К. Маркса д. 57	52.429064, 31.751674
4009	Злынковский муниципальный район	15623000	Злынковское городское поселение	г. Злынка, ул. К. Маркса д. 58	52.429064, 31.751675
4010	Злынковский муниципальный район	15623000	Злынковское городское поселение	г. Злынка, ул. Коммунальная д. 87	52.430394, 31.747608
4011	Злынковский муниципальный район	15623000	Злынковское городское поселение	г. Злынка, ул. Коммунальная д. 105	52.431118, 31.750285
4012	Злынковский муниципальный район	15623000	Злынковское городское поселение	г. Злынка, ул. Коммунальная д. 109	52.431286, 31.750915
4013	Злынковский муниципальный район	15623000	Злынковское городское поселение	г. Злынка, ул. Коммунальная д. 115	52.431589, 31.751944
4014	Злынковский муниципальный район	15623000	Злынковское городское поселение	г. Злынка, ул. Коммунальная д. 118	52.431146, 31.750725
4015	Злынковский муниципальный район	15623000	Злынковское городское поселение	г. Злынка, ул. Коммунальная д. 126	52.431525, 31.752042
4016	Злынковский муниципальный район	15623000	Злынковское городское поселение	г. Злынка, пер. Коммунальный д. 12	52.431143, 31.744914
4017	Злынковский муниципальный район	15623000	Злынковское городское поселение	г. Злынка, пер. Коммунальный д. 18	52.431640, 31.744606
4018	Злынковский муниципальный район	15623000	Злынковское городское поселение	г. Злынка, пер. Коммунальный д. 19	52.433426, 31.743644
4019	Злынковский муниципальный район	15623000	Злынковское городское поселение	г. Злынка, ул. Коммунальная д. 53	52.429212, 31.742821
4020	Злынковский муниципальный район	15623000	Злынковское городское поселение	г. Злынка, ул. Коммунальная д. 63	52.429517, 31.744107

№ п/п	Муниципальный район/городской округ	ОКТМО	Наименование административно-территориальной единицы	Адрес	Географические координты
4021	Злынковский муниципальный район	15623000	Злынковское городское поселение	г. Злынка, ул. Коммунальная д. 69	52.429741, 31.745011
4022	Злынковский муниципальный район	15623000	Злынковское городское поселение	г. Злынка, ул. Коммунальная д. 78	52.429708, 31.745312
4023	Злынковский муниципальный район	15623000	Злынковское городское поселение	г. Злынка, ул. Коммунальная д. 84	52.429849, 31.745826
4024	Злынковский муниципальный район	15623000	Злынковское городское поселение	г. Злынка, ул. Коммунальная д. 2	52.426373, 31.731206
4025	Злынковский муниципальный район	15623000	Злынковское городское поселение	г. Злынка, ул. Коммунальная д. 4	52.426511, 31.731867
4026	Злынковский муниципальный район	15623000	Злынковское городское поселение	г. Злынка, ул. Коммунальная д. 23	52.428196, 31.738534
4027	Злынковский муниципальный район	15623000	Злынковское городское поселение	г. Злынка, ул. Коммунальная д. 33	52.428487, 31.739605
4028	Злынковский муниципальный район	15623000	Злынковское городское поселение	г. Злынка, ул. Коммунальная д. 39	52.428632, 31.740359
4029	Злынковский муниципальный район	15623000	Злынковское городское поселение	ул. Коммунальная д. 43	52.428708, 31.740674
4030	Злынковский муниципальный район	15623000	Злынковское городское поселение	г. Злынка, ул. К. Маркса 61	52.430086, 31.752697
4031	Злынковский муниципальный район	15623000	Злынковское городское поселение	г. Злынка, ул. К. Маркса 21	52.425004, 31.738959
4032	Злынковский муниципальный район	15623000	Злынковское городское поселение	г. Злынка, ул. Кирова 64	52.428089, 31.742237
4033	Злынковский муниципальный район	15623000	Злынковское городское поселение	г. Злынка, ул. Кирова 66	52.427689, 31.742460
4034	Злынковский муниципальный район	15623000	Злынковское городское поселение	г. Злынка, ул. Щорса 5	52.428483, 31.744329
4035	Злынковский муниципальный район	15623000	Злынковское городское поселение	г. Злынка, ул. Щорса 7	52.428765, 31.745778
4036	Злынковский муниципальный район	15623000	Злынковское городское поселение	г. Злынка, ул. И. Рубцовой, д. 23В	52.423156, 31.725430
4037	Злынковский муниципальный район	15623000	Злынковское городское поселение	г. Злынка, ул. Кирова, 13а	52.432799, 31.741483

№ п/п	Муниципальный район/городской округ	ОКТМО	Наименование административно-территориальной единицы	Адрес	Географические координты
4038	Злынковский муниципальный район	15623000	Злынковское городское поселение	г. Злынка, ул. Советская, 51В	52.433324, 31.745470
4039	Злынковский муниципальный район	15623000	Злынковское городское поселение	г. Злынка, ул. Вокзальная, д. 20	52.433970, 31.743220
4040	Злынковский муниципальный район	15623000	Злынковское городское поселение	г. Злынка ул.Вокзальная 36	52.434709, 31.745726
4041	Злынковский муниципальный район	15623000	Злынковское городское поселение	г. Злынка, пер. Советский, 4	52.431367, 31.746579
4042	Злынковский муниципальный район	15623000	Злынковское городское поселение	г. Злынка, пер. Советский, 6	52.431951, 31.747733
4043	Злынковский муниципальный район	15623000	Вышковское городское поселение	С. Добродеевка Советская 2	52.486025, 31.647408
4044	Злынковский муниципальный район	15623000	Вышковское городское поселение	С. Добродеевка Советская, 16	52.484154, 31.644558
4045	Злынковский муниципальный район	15623000	Вышковское городское поселение	С. Добродеевка Советская, 30	52.482572, 31.642887
4046	Злынковский муниципальный район	15623000	Вышковское городское поселение	С. Добродеевка Советская, 42	52.481085, 31.641481
4047	Злынковский муниципальный район	15623000	Вышковское городское поселение	С. Добродеевка Лобадовского, 16	52.484606, 31.640900
4048	Злынковский муниципальный район	15623000	Вышковское городское поселение	С. Добродеевка Лобадовского, 24	52.485353, 31.638743
4049	Злынковский муниципальный район	15623000	Вышковское городское поселение	С. Добродеевка Школьная, 8	52.483213, 31.636487
4050	Злынковский муниципальный район	15623000	Вышковское городское поселение	С. Добродеевка Молодежная, 7	52.483766, 31.638951
4051	Злынковский муниципальный район	15623000	Вышковское городское поселение	С. Добродеевка Комсомольская 3	52.483620, 31.641035
4052	Злынковский муниципальный район	15623000	Вышковское городское поселение	С. Добродеевка Комсомольская, 11	52.482461, 31.639951
4053	Злынковский муниципальный район	15623000	Вышковское городское поселение	С. Добродеевка Комсомольская, 35	52.480869, 31.638454
4054	Злынковский муниципальный район	15623000	Вышковское городское поселение	Р.п. Вышков, Школьная, 1	52.477807, 31.684620

№ п/п	Муниципальный район/городской округ	ОКТМО	Наименование административно-территориальной единицы	Адрес	Географические координты
4055	Злынковский муниципальный район	15623000	Вышковское городское поселение	Р.п. Вышков, Школьная, 6	52.477653, 31.684719
4056	Злынковский муниципальный район	15623000	Вышковское городское поселение	Р.п. Вышков, Школьная, 32	52.476562, 31.683139
4057	Злынковский муниципальный район	15623000	Вышковское городское поселение	Р.п. Вышков, Ворошилова, 2а	52.475937, 31.681296
4058	Злынковский муниципальный район	15623000	Вышковское городское поселение	Р.п. Вышков, Ворошилова, 13	52.474322, 31.683190
4059	Злынковский муниципальный район	15623000	Вышковское городское поселение	Р.п. Вышков, Ворошилова, 52	52.470622, 31.687567
4060	Злынковский муниципальный район	15623000	Вышковское городское поселение	Р.п. Вышков, Ворошилова, 70	52.468579, 31.690470
4061	Злынковский муниципальный район	15623000	Вышковское городское поселение	Р.п. Вышков, Победы, 5	52.472182, 31.687971
4062	Злынковский муниципальный район	15623000	Вышковское городское поселение	Р.п. Вышков, Победы, 15	52.470665, 31.690417
4063	Злынковский муниципальный район	15623000	Вышковское городское поселение	Р.п. Вышков, Победы, 23	52.469741, 31.691862
4064	Злынковский муниципальный район	15623000	Вышковское городское поселение	Р.п. Вышков, Победы, 39	52.468550, 31.693806
4065	Злынковский муниципальный район	15623000	Вышковское городское поселение	Р.п. Вышков, Коммунистическая, 5	52.474290, 31.690771
4066	Злынковский муниципальный район	15623000	Вышковское городское поселение	Р.п. Вышков, Коммунистическая, 15	52.473777, 31.692051
4067	Злынковский муниципальный район	15623000	Вышковское городское поселение	Р.п. Вышков, Коммунистическая, 37	52.472619, 31.695146
4068	Злынковский муниципальный район	15623000	Вышковское городское поселение	Р.п. Вышков, Коммунистическая, 30	52.472855, 31.694097
4069	Злынковский муниципальный район	15623000	Вышковское городское поселение	Р.п. Вышков, Юбилейная, 2	52.472863, 31.688903
4070	Злынковский муниципальный район	15623000	Вышковское городское поселение	Р.п. Вышков, Юбилейная, 12	52.469531, 31.694010
4071	Злынковский муниципальный район	15623000	Вышковское городское поселение	Р.п. Вышков, Чкалова 2б	52.476918, 31.691428

№ п/п	Муниципальный район/городской округ	ОКТМО	Наименование административно-территориальной единицы	Адрес	Географические координты
4072	Злынковский муниципальный район	15623000	Вышковское городское поселение	Р.п. Вышков, Чкалова, 6	52.475027, 31.689964
4073	Злынковский муниципальный район	15623000	Вышковское городское поселение	Р.п. Вышков, Чкалова, 12,	52.474300, 31.689025
4074	Злынковский муниципальный район	15623000	Вышковское городское поселение	Р.п. Вышков, Чкалова, 30	52.472973, 31.686685
4075	Злынковский муниципальный район	15623000	Вышковское городское поселение	Р.п. Вышков, Советская, 1	52.478304, 31.688142
4076	Злынковский муниципальный район	15623000	Вышковское городское поселение	Р.п. Вышков, Советская, 6	52.477947, 31.689220
4077	Злынковский муниципальный район	15623000	Вышковское городское поселение	Р.п. Вышков, Щорса, 4	52.478307, 31.690181
4078	Злынковский муниципальный район	15623000	Вышковское городское поселение	Р.п. Вышков, Щорса, 13	52.477144, 31.692171
4079	Злынковский муниципальный район	15623000	Вышковское городское поселение	Р.п. Вышков, Щорса, 27	52.476643, 31.693780
4080	Злынковский муниципальный район	15623000	Вышковское городское поселение	Р.п. Вышков, Щорса, 43	52.475808, 31.696097
4081	Злынковский муниципальный район	15623000	Вышковское городское поселение	Р.п. Вышков, Щорса, 53	52.475277, 31.697782
4082	Злынковский муниципальный район	15623000	Вышковское городское поселение	Р.п. Вышков, Садовая, 4	52.474838, 31.696028
4083	Злынковский муниципальный район	15623000	Вышковское городское поселение	Р.п. Вышков, Садовая, 13	52.475329, 31.694424
4084	Злынковский муниципальный район	15623000	Вышковское городское поселение	Р.п. Вышков, Фабричная, 5	52.478845, 31.688443
4085	Злынковский муниципальный район	15623000	Вышковское городское поселение	Р.п. Вышков, Фабричная, 12	52.478845, 31.688443
4086	Злынковский муниципальный район	15623000	Вышковское городское поселение	Р.п. Вышков, Фабричная, 16	52.477796, 31.693758
4087	Злынковский муниципальный район	15623000	Вышковское городское поселение	Р.п. Вышков, Фабричная, 20	52.477796, 31.693758
4088	Злынковский муниципальный район	15623000	Вышковское городское поселение	Р.п. Вышков, Фабричная, 24	52.477796, 31.693758

№ п/п	Муниципальный район/городской округ	ОКТМО	Наименование административно-территориальной единицы	Адрес	Географические координты
4089	Злынковский муниципальный район	15623000	Вышковское городское поселение	Р.п. Вышков, Фабричная, 26	52.477796, 31.693758
4090	Злынковский муниципальный район	15623000	Вышковское городское поселение	Р.п. Вышков, Светлая, 1	52.476774, 31.685956
4091	Злынковский муниципальный район	15623000	Вышковское городское поселение	Р.п. Вышков, Светлая, 14	52.475497, 31.683630
4092	Злынковский муниципальный район	15623000	Вышковское городское поселение	Р.п. Вышков, Ленинская, 9	52.477749, 31.686693
4093	Злынковский муниципальный район	15623000	Вышковское городское поселение	Р.п. Вышков, Ленинская, 25	52.476836, 31.688582
4094	Злынковский муниципальный район	15623000	Вышковское городское поселение	Р.п. Вышков, Ленинская, 45	52.475971, 31.690872
4095	Злынковский муниципальный район	15623000	Вышковское городское поселение	Р.п. Вышков, Ленинская, 65	52.474795, 31.693899
4096	Злынковский муниципальный район	15623000	Вышковское городское поселение	Р.п. Вышков, Дачная, 4	52.479918, 31.672535
4097	Злынковский муниципальный район	15623000	Вышковское городское поселение	Р.п. Вышков, Кирова, 8	52.479170, 31.673825
4098	Злынковский муниципальный район	15623000	Вышковское городское поселение	Р.п. Вышков, Лесная, 5	52.478875, 31.675911
4099	Злынковский муниципальный район	15623000	Вышковское городское поселение	Р.п. Вышков, Лесная, 15	52.478469, 31.674458
4100	Злынковский муниципальный район	15623000	Вышковское городское поселение	Р.п. Вышков, Лесная, 27	52.477912, 31.672403
4101	Злынковский муниципальный район	15623000	Вышковское городское поселение	Р.п. Вышков, Лесная, 35	52.477467, 31.670933
4102	Злынковский муниципальный район	15623000	Вышковское городское поселение	Р.п. Вышков, Станционная, 2	52.475478, 31.666773
4103	Злынковский муниципальный район	15623000	Вышковское городское поселение	Р.п. Вышков, Станционная, 5	52.474210, 31.662244
4104	Злынковский муниципальный район	15623000	Вышковское городское поселение	Р.п. Вышков, Станционная, 6	52.474046, 31.661692
4105	Злынковский муниципальный район	15623000	Вышковское городское поселение	Р.п. Вышков, Кооперативная, 24	52.478134, 31.676205

№ п/п	Муниципальный район/городской округ	ОКТМО	Наименование административно-территориальной единицы	Адрес	Географические координты
4106	Злынковский муниципальный район	15623000	Вышковское городское поселение	Р.п. Вышков, Кооперативная, 32	52.477470, 31.673882
4107	Злынковский муниципальный район	15623000	Вышковское городское поселение	Р.п. Вышков, Кооперативная, 39	52.476929, 31.671918
4108	Злынковский муниципальный район	15623000	Вышковское городское поселение	Р.п. Вышков, ул. Комсомольская, 4	52.479949, 31.677235
4109	Злынковский муниципальный район	15623000	Вышковское городское поселение	Р.п. Вышков, ул. Комсомольская, 18	52.482002, 31.677197
4110	Злынковский муниципальный район	15623000	Вышковское городское поселение	Р.п. Вышков, Тер. Дома отдыха, 6	52.482810, 31.673381
4111	Злынковский муниципальный район	15623000	Вышковское городское поселение	Р.п. Вышков, Курортная, 2	52.481430, 31.676504
4112	Злынковский муниципальный район	15623000	Вышковское городское поселение	Р.п. Вышков, Пионерская, 2	52.480680, 31.675901
4113	Злынковский муниципальный район	15623000	Вышковское городское поселение	Р.п. Вышков, Пионерская, 12	52.480947, 31.673536
4114	Злынковский муниципальный район	15623000	Вышковское городское поселение	Р.п. Вышков, пер. Первомайский, 5	52.481142, 31.678107
4115	Злынковский муниципальный район	15623000	Вышковское городское поселение	Р.п. Вышков, пер. Первомайский, 13	52.482482, 31.679352
4116	Злынковский муниципальный район	15623000	Вышковское городское поселение	Р.п. Вышков, ул. Первомайская, 5	52.480661, 31.681674
4117	Злынковский муниципальный район	15623000	Вышковское городское поселение	Р.п. Вышков, ул. Первомайская, 17	52.481201, 31.679432
4118	Злынковский муниципальный район	15623000	Вышковское городское поселение	Р.п. Вышков, ул. Набережная, 5	52.482663, 31.681873
4119	Злынковский муниципальный район	15623000	Вышковское городское поселение	Р.п. Вышков, Кл.площадь, 3а	52.480398, 31.686338
4120	Злынковский муниципальный район	15623000	Вышковское городское поселение	Р.п. Вышков, Кл.площадь, ДК	52.480270, 31.684857
4121	Злынковский муниципальный район	15623000	Вышковское городское поселение	Р.п. Вышков, ул. Луговая, 7	52.482486, 31.694728
4122	Злынковский муниципальный район	15623000	Вышковское городское поселение	Р.п. Вышков, ул. Луговая, 23	52.482530, 31.697278

№ п/п	Муниципальный район/городской округ	ОКТМО	Наименование административно-территориальной единицы	Адрес	Географические координты
4123	Злынковский муниципальный район	15623000	Вышковское городское поселение	Р.п. Вышков, ул. Луговая, 34	52.482451, 31.699081
4124	Злынковский муниципальный район	15623000	Вышковское городское поселение	Р.п. Вышков, ул. Луговая, 49	52.482582, 31.701184
4125	Злынковский муниципальный район	15623000	Вышковское городское поселение	Р.п. Вышков, ул. Партизанская, 3	52.481129, 31.694185
4126	Злынковский муниципальный район	15623000	Вышковское городское поселение	Р.п. Вышков, ул. Партизанская,13	52.481135, 31.695467
4127	Злынковский муниципальный район	15623000	Вышковское городское поселение	Р.п. Вышков, ул. Партизанская, 29	52.481165, 31.697854
4128	Злынковский муниципальный район	15623000	Вышковское городское поселение	Р.п. Вышков, ул. Партизанская, 39	52.481181, 31.699700
4129	Злынковский муниципальный район	15623000	Вышковское городское поселение	Р.п. Вышков, Октябрьская, 4	52.481181, 31.699700
4130	Злынковский муниципальный район	15623000	Вышковское городское поселение	Р.п. Вышков, Октябрьская, 12	52.480143, 31.698033
4131	Злынковский муниципальный район	15623000	Вышковское городское поселение	Р.п. Вышков, Октябрьская, 23	52.480143, 31.698033
4132	Злынковский муниципальный район	15623000	Вышковское городское поселение	Р.п. Вышков, Кл.площадь, 10	52.480500, 31.684107
4133	Злынковский муниципальный район	15623000	Вышковское городское поселение	Р.п. Вышков, Кооперативная, 9 и 9а	52.479617, 31.683205
4134	Злынковский муниципальный район	15623000	Вышковское городское поселение	Р.п. Вышков, Кооперативная, 16	52.479491, 31.680953
4135	Злынковский муниципальный район	15623000	Вышковское городское поселение	Р.п. Вышков, Кооперативная, 17	52.479290, 31.680266
4136	Злынковский муниципальный район	15623000	Вышковское городское поселение	Р.п. Вышков, Кооперативная, 18	52.479166, 31.679347
4137	Злынковский муниципальный район	15623000	Вышковское городское поселение	Р.п. Вышков, Кооперативная, 19	52.479327, 31.678687
4138	Злынковский муниципальный район	15623000	Вышковское городское поселение	Р.п. Вышков, Кооперативная, 20	52.479016, 31.678259
4139	Злынковский муниципальный район	15623000	Вышковское городское поселение	Р.п. Вышков, ул. Курортная, 9а	52.481536, 31.674490

№ п/п	Муниципальный район/городской округ	ОКТМО	Наименование административно-территориальной единицы	Адрес	Географические координты
4140	Злынковский муниципальный район	15623000	Вышковское городское поселение	Р.п. Вышков, Станционная, 5	52.474291, 31.662285
4141	Злынковский муниципальный район	15623000	Денисковичское сельское поселение	с. Денисковичи ул. Новая	52.315443, 31.690045
4142	Злынковский муниципальный район	15623000	Денисковичское сельское поселение	с. Денисковичи ул. Первомайская	52.312467, 31.698529
4143	Злынковский муниципальный район	15623000	Денисковичское сельское поселение	с. Денисковичи ул. Советская	52.316828, 31.702803
4144	Злынковский муниципальный район	15623000	Денисковичское сельское поселение	с. Денисковичи ул. Злынковская	52.317000, 31.710670
4145	Злынковский муниципальный район	15623000	Денисковичское сельское поселение	с. Денисковичи ул. Октябрьская	52.309988, 31.709834
4146	Злынковский муниципальный район	15623000	Денисковичское сельское поселение	с. Денисковичи ул. Беспалова	52.306457, 31.718442
4147	Злынковский муниципальный район	15623000	Денисковичское сельское поселение	с. Денисковичи ул. Коммунистическая	52.312320, 31.716385
4148	Злынковский муниципальный район	15623000	Денисковичское сельское поселение	с. Денисковичи ул. Молодежная	52.311672, 31.699500
4149	Злынковский муниципальный район	15623000	Денисковичское сельское поселение	с. Лысые ул.Белорусская	52.334721, 31.631225
4150	Злынковский муниципальный район	15623000	Денисковичское сельское поселение	с. Лысые ул.Ленинская	52.340202, 31.642363
4151	Злынковский муниципальный район	15623000	Денисковичское сельское поселение	с. Лысые ул.Молодежная	52.340080, 31.637779
4152	Злынковский муниципальный район	15623000	Денисковичское сельское поселение	с. Лысые ул.Набережная	52.334663, 31.645828
4153	Злынковский муниципальный район	15623000	Роговское сельское поселение	с. Рогов ул.Советская	52.316954, 31.935850
4154	Злынковский муниципальный район	15623000	Роговское сельское поселение	с. Рогов ул.Озерная	52.322479, 31.944919
4155	Злынковский муниципальный район	15623000	Роговское сельское поселение	с. Рогов ул.Школьная	52.317182, 31.941098
4156	Злынковский муниципальный район	15623000	Роговское сельское поселение	с. Рогов ул. Молодежная	52.315650, 31.941230

№ п/п	Муниципальный район/городской округ	ОКТМО	Наименование административно-территориальной единицы	Адрес	Географические координты
4157	Злынковский муниципальный район	15623000	Роговское сельское поселение	с. Рогов ул.Ленина	52.314727, 31.948610
4158	Злынковский муниципальный район	15623000	Роговское сельское поселение	с. Рогов ул.Новая	52.312977, 31.941533
4159	Злынковский муниципальный район	15623000	Роговское сельское поселение	п. Софиевка ул.Полевая	52.370642, 31.944854
4160	Злынковский муниципальный район	15623000	Роговское сельское поселение	п. Софиевка ул.Зеленая	52.372714, 31.944911
4161	Злынковский муниципальный район	15623000	Роговское сельское поселение	п. Софиевка ул.Новозыбковская	52.374839, 31.941247
4162	Злынковский муниципальный район	15623000	Роговское сельское поселение	п. Софиевка ул.Щербинская	52.372505, 31.936296
4163	Злынковский муниципальный район	15623000	Роговское сельское поселение	п. Срфиевка ул.Новая	52.375719, 31.939979
4164	Злынковский муниципальный район	15623000	Роговское сельское поселение	п. Софиевка Добрынька	52.366526, 31.948768
4165	Злынковский муниципальный район	15623000	Спиридоновобудское сельское поселение	с. Спиридонова Буда ул.Заречная	52.275445, 31.772596
4166	Злынковский муниципальный район	15623000	Спиридоновобудское сельское поселение	с. Спиридонова Буда ул.Коментерна	52.278213, 31.778647
4167	Злынковский муниципальный район	15623000	Спиридоновобудское сельское поселение	с. Спиридонова Буда ул..Коммунистическая	52.288888, 31.778011
4168	Злынковский муниципальный район	15623000	Спиридоновобудское сельское поселение	с. Спиридонова Буда ул.Комсомольская	52.278157, 31.763965
4169	Злынковский муниципальный район	15623000	Спиридоновобудское сельское поселение	с. Спиридонова Буда ул.Ленина	52.279654, 31.787426
4170	Злынковский муниципальный район	15623000	Спиридоновобудское сельское поселение	с. Спиридонова Буда ул.Октябрьская	52.283455, 31.787288
4171	Злынковский муниципальный район	15623000	Спиридоновобудское сельское поселение	д. Карпиловка ул.Молодежная	52.329028, 31.768377
4172	Злынковский муниципальный район	15623000	Спиридоновобудское сельское поселение	д. Карпиловка ул.Новая	52.325809, 31.762813
4173	Злынковский муниципальный район	15623000	Спиридоновобудское сельское поселение	д. Карпиловка ул.Садовая	52.325879, 31.760661

№ п/п	Муниципальный район/городской округ	ОКТМО	Наименование административно-территориальной единицы	Адрес	Географические координты
4174	Злынковский муниципальный район	15623000	Спиридоновобудское сельское поселение	д. Карпиловка ул.Центральная	52.326299, 31.767802
4175	Злынковский муниципальный район	15623000	Спиридоновобудское сельское поселение	д. Кожановка ул. 50лет СССР	52.213900, 31.828474
4176	Злынковский муниципальный район	15623000	Спиридоновобудское сельское поселение	д. Кожановка ул.Школьная	52.209999, 31.824133
4177	Злынковский муниципальный район	15623000	Спиридоновобудское сельское поселение	д. Кожановка ул. Дружбы	52.210799, 31.822954
4178	Злынковский муниципальный район	15623000	Щербиничское сельское поселение	д. Б.Щербиничи ул.Молодежная	52.315263, 31.876359
4179	Злынковский муниципальный район	15623000	Щербиничское сельское поселение	д. Б.Щербиничи ул.Набережная	52.316075, 31.868155
4180	Злынковский муниципальный район	15623000	Щербиничское сельское поселение	д. Б.Щербиничи ул.Северная	52.317621, 31.876760
4181	Злынковский муниципальный район	15623000	Щербиничское сельское поселение	д. Б.Щербиничи ул.Спортивная	52.314162, 31.880444
4182	Злынковский муниципальный район	15623000	Щербиничское сельское поселение	д. Б.Щербиничи ул.Луговая	52.312389, 31.880317
4183	Злынковский муниципальный район	15623000	Щербиничское сельское поселение	с. М.Щербиничи пер.Молодежный	52.298461, 31.894211
4184	Злынковский муниципальный район	15623000	Щербиничское сельское поселение	с. М.Щербиничи ул.Трактроная	52.297558, 31.901402
4185	Злынковский муниципальный район	15623000	Щербиничское сельское поселение	с. М.Щербиничи ул.Заречная	52.297558, 31.901402
4186	Злынковский муниципальный район	15623000	Щербиничское сельское поселение	с. М.Щербиничи ул.Калинина	52.299270, 31.897901
4187	Злынковский муниципальный район	15623000	Щербиничское сельское поселение	с. М.Щербиничи ул. Молодежная	52.297558, 31.901402
4188	Злынковский муниципальный район	15623000	Щербиничское сельское поселение	с. М.Щербиничи ул. Новая	52.297558, 31.901402
4189	Злынковский муниципальный район	15623000	Щербиничское сельское поселение	с. М.Щербиничи пер. Тракторный	52.297558, 31.901402
4190	Злынковский муниципальный район	15623000	Щербиничское сельское поселение	с. М.Щербиничи пер. луговой	52.297558, 31.901402

№ п/п	Муниципальный район/городской округ	ОКТМО	Наименование административно-территориальной единицы	Адрес	Географические координты
4191	Злынковский муниципальный район	15623000	Щербиничское сельское поселение	с. Петрятинка ул. Северная	52.251065, 31.857416
4192	Злынковский муниципальный район	15623000	Щербиничское сельское поселение	с. Петрятинка ул. Первомайская	52.249585, 31.858670
4193	Злынковский муниципальный район	15623000	Щербиничское сельское поселение	с. Петрятинка ул. Сенная	52.247802, 31.848302
4194	Злынковский муниципальный район	15623000	Щербиничское сельское поселение	с. Петрятинка ул. Южная	52.249036, 31.859497
4195	Клетнянский муниципальный район	15626000	Клетнянское ГП	п. Клетня, ул. 50-й Армии 2-7	53.386040, 33.191654
4196	Клетнянский муниципальный район	15626000	Клетнянское ГП	п. Клетня, ул. Белорусская 1-6	53.385965, 33.192884
4197	Клетнянский муниципальный район	15626000	Клетнянское ГП	п. Клетня, ул. Сосновая 2-28	53.384569, 33.193989
4198	Клетнянский муниципальный район	15626000	Клетнянское ГП	п. Клетня, ул. Костенко 2-18	53.384354, 33.195130
4199	Клетнянский муниципальный район	15626000	Клетнянское ГП	п. Клетня,ул. Московская 1-55	53.383088, 33.196146
4200	Клетнянский муниципальный район	15626000	Клетнянское ГП	п. Клетня, ул. Зины Ломаковой 1-23Б	53.383424, 33.198362
4201	Клетнянский муниципальный район	15626000	Клетнянское ГП	п. Клетня, ул. Зины Ломаковой 26а-52	53.378875, 33.197854
4202	Клетнянский муниципальный район	15626000	Клетнянское ГП	п. Клетня, ул. Островского 1-13	53.381876, 33.199460
4203	Клетнянский муниципальный район	15626000	Клетнянское ГП	п. Клетня, ул.Островского 15-29	53.378750, 33.199303
4204	Клетнянский муниципальный район	15626000	Клетнянское ГП	п. Клетня, пер. 8 Марта 2а-23	53.376911, 33.201689
4205	Клетнянский муниципальный район	15626000	Клетнянское ГП	п. Клетня, ул. 8 марта 1-17	53.394031, 33.199279
4206	Клетнянский муниципальный район	15626000	Клетнянское ГП	п. Клетня, ул. 8 марта 19-27	53.390760, 33.199840
4207	Клетнянский муниципальный район	15626000	Клетнянское ГП	п. Клетня,ул. 8 марта 30а-42а	53.387834, 33.200307

№ п/п	Муниципальный район/городской округ	ОКТМО	Наименование административно-территориальной единицы	Адрес	Географические координты
4208	Клетнянский муниципальный район	15626000	Клетнянское ГП	п. Клетня, ул. 8 марта 41-53	53.384496, 33.200828
4209	Клетнянский муниципальный район	15626000	Клетнянское ГП	п. Клетня, ул. 8 марта 55-79	53.379331, 33.200894
4210	Клетнянский муниципальный район	15626000	Клетнянское ГП	п. Клетня, ул. Медеведва 1-8	53.375931, 33.201879
4211	Клетнянский муниципальный район	15626000	Клетнянское ГП	п. Клетня, пер. Октябрьский 1-17	53.378503, 33.202237
4212	Клетнянский муниципальный район	15626000	Клетнянское ГП	п. Клетня, ул.Октябрьская 1-13	53.393641, 33.201100
4213	Клетнянский муниципальный район	15626000	Клетнянское ГП	п. Клетня, ул.Октябрьская 20-52	53.388874, 33.201775
4214	Клетнянский муниципальный район	15626000	Клетнянское ГП	п. Клетня, ул.Островского 54-74	53.384227, 33.202632
4215	Клетнянский муниципальный район	15626000	Клетнянское ГП	п. Клетня, ул.Островского 78-106	53.379823, 33.203342
4216	Клетнянский муниципальный район	15626000	Клетнянское ГП	п. Клетня, пер. Можаева 1-17	53.378453, 33.206239
4217	Клетнянский муниципальный район	15626000	Клетнянское ГП	п. Клетня, ул. Можаева 2а-22	53.379490, 33.208634
4218	Клетнянский муниципальный район	15626000	Клетнянское ГП	п. Клетня,ул. Ворошилова 2-22	53.380258, 33.205014
4219	Клетнянский муниципальный район	15626000	Клетнянское ГП	п. Клетня, ул. Ворошилова 24-40	53.380239, 33.199081
4220	Клетнянский муниципальный район	15626000	Клетнянское ГП	п. Клетня,ул. Коминтерна 2-20	53.388071, 33.205028
4221	Клетнянский муниципальный район	15626000	Клетнянское ГП	п. Клетня,ул. Коминтерна 24-38	53.385112, 33.205449
4222	Клетнянский муниципальный район	15626000	Клетнянское ГП	п. Клетня,ул. Коминтерна 40-50	53.381757, 33.205936
4223	Клетнянский муниципальный район	15626000	Клетнянское ГП	п. Клетня, ул. Коминтерна 42-62	53.379059, 33.205176
4224	Клетнянский муниципальный район	15626000	Клетнянское ГП	п. Клетня, ул. Ленина 1-21	53.382985, 33.200703

№ п/п	Муниципальный район/городской округ	ОКТМО	Наименование административно-территориальной единицы	Адрес	Географические координты
4225	Клетнянский муниципальный район	15626000	Клетнянское ГП	п. Клетня, ул. Ленина 23-61	53.382445, 33.211251
4226	Клетнянский муниципальный район	15626000	Клетнянское ГП	п. Клетня, ул. Ленина 63-93	53.386954, 33.218596
4227	Клетнянский муниципальный район	15626000	Клетнянское ГП	п. Клетня, ул. Ленина 95-117	53.391798, 33.212575
4228	Клетнянский муниципальный район	15626000	Клетнянское ГП	п. Клетня, ул. Ленина 119а-196	53.400063, 33.204411
4229	Клетнянский муниципальный район	15626000	Клетнянское ГП	п. Клетня, пер. Декабристов 1-15	53.384589, 33.204035
4230	Клетнянский муниципальный район	15626000	Клетнянское ГП	п. Клетня, пер. Суворова 2-16	53.385006, 33.207076
4231	Клетнянский муниципальный район	15626000	Клетнянское ГП	п. Клетня, ул. Горького 1-29	53.386320, 33.208402
4232	Клетнянский муниципальный район	15626000	Клетнянское ГП	п. Клетня, пер. Горького 1-16	53.382471, 33.207534
4233	Клетнянский муниципальный район	15626000	Клетнянское ГП	п. Клетня, ул. Энгельса 2-26а	53.386307, 33.210719
4234	Клетнянский муниципальный район	15626000	Клетнянское ГП	п. Клетня, пер. Энгельса 1-10	53.385447, 33.210097
4235	Клетнянский муниципальный район	15626000	Клетнянское ГП	п. Клетня, ул. Профинтерна 1-25а	53.385823, 33.213183
4236	Клетнянский муниципальный район	15626000	Клетнянское ГП	п. Клетня, ул. Профинтерна 27а-73	53.392579, 33.204466
4237	Клетнянский муниципальный район	15626000	Клетнянское ГП	п. Клетня, ул. Стаханова 4-34	53.383570, 33.206323
4238	Клетнянский муниципальный район	15626000	Клетнянское ГП	п. Клетня, пер Стаханова	53.383293, 33.210096
4239	Клетнянский муниципальный район	15626000	Клетнянское ГП	п. Клетня, ул. Декабристов 1а-19	53.386574, 33.210886
4240	Клетнянский муниципальный район	15626000	Клетнянское ГП	п. Клетня, ул. Декабристов 21а-49	53.386042, 33.201299
4241	Клетнянский муниципальный район	15626000	Клетнянское ГП	п. Клетня, ул. Новая 1-34	53.390190, 33.197467

№ п/п	Муниципальный район/городской округ	ОКТМО	Наименование административно-территориальной единицы	Адрес	Географические координты
4242	Клетнянский муниципальный район	15626000	Клетнянское ГП	п. Клетня, ул. Мебельная 1-28	53.391190, 33.195793
4243	Клетнянский муниципальный район	15626000	Клетнянское ГП	п. Клетня, пер. Коминтерна 1-15	53.387673, 33.206458
4244	Клетнянский муниципальный район	15626000	Клетнянское ГП	п. Клетня, ул. Заводская 2-24	53.389377, 33.202140
4245	Клетнянский муниципальный район	15626000	Клетнянское ГП	п. Клетня, пер. Заводской	53.390659, 33.206126
4246	Клетнянский муниципальный район	15626000	Клетнянское ГП	п. Клетня, ул. Юбилейная 1-27	53.388440, 33.198693
4247	Клетнянский муниципальный район	15626000	Клетнянское ГП	п. Клетня, ул. Юбилейная 1-27	53.393212, 33.198543
4248	Клетнянский муниципальный район	15626000	Клетнянское ГП	п. Клетня, ул. Юбилейная 29-69	53.393212, 33.198543
4249	Клетнянский муниципальный район	15626000	Клетнянское ГП	п. Клетня, пер. Профинтерна	53.392050, 33.200989
4250	Клетнянский муниципальный район	15626000	Клетнянское ГП	п. Клетня, ул. Офицерская 2-32	53.397471, 33.192700
4251	Клетнянский муниципальный район	15626000	Клетнянское ГП	п. Клетня, ул. Офицерская 34-48	53.398933, 33.186552
4252	Клетнянский муниципальный район	15626000	Клетнянское ГП	п. Клетня, пер.Красина 1-27	53.400360, 33.195110
4253	Клетнянский муниципальный район	15626000	Клетнянское ГП	п. Клетня, ул. Красина 2-14	53.397153, 33.199751
4254	Клетнянский муниципальный район	15626000	Клетнянское ГП	п. Клетня, ул. Красина 16-42	53.398625, 33.194878
4255	Клетнянский муниципальный район	15626000	Клетнянское ГП	п. Клетня, пер. Офицерский 1-11	53.398116, 33.195322
4256	Клетнянский муниципальный район	15626000	Клетнянское ГП	п. Клетня, ул. Победы 2-36	53.399293, 33.187701
4257	Клетнянский муниципальный район	15626000	Клетнянское ГП	п. Клетня, ул. Мелиораторов 1-33	53.400272, 33.187929
4258	Клетнянский муниципальный район	15626000	Клетнянское ГП	п. Клетня, ул. Баумана	53.409993, 33.197700

№ п/п	Муниципальный район/городской округ	ОКТМО	Наименование административно-территориальной единицы	Адрес	Географические координты
4259	Клетнянский муниципальный район	15626000	Клетнянское ГП	п. Клетня, пер. Баумана	53.409045, 33.194191
4260	Клетнянский муниципальный район	15626000	Клетнянское ГП	п. Клетня, ул. Первомайская	53.410135, 33.266013
4261	Клетнянский муниципальный район	15626000	Клетнянское ГП	п. Клетня,ул. Гагарина	53.412301, 33.267859
4262	Клетнянский муниципальный район	15626000	Клетнянское ГП	п. Клетня, пер. Гагарина	53.413865, 33.268889
4263	Клетнянский муниципальный район	15626000	Клетнянское ГП	п. Клетня, пер. Чайковского	53.409442, 33.270069
4264	Клетнянский муниципальный район	15626000	Клетнянское ГП	п. Клетня,ул. Чайковского	53.410391, 33.273331
4265	Клетнянский муниципальный район	15626000	Клетнянское ГП	п. Клетня,пер. Колхозный	53.410122, 33.274897
4266	Клетнянский муниципальный район	15626000	Клетнянское ГП	п. Клетня,ул. Почтовая	53.413289, 33.270412
4267	Клетнянский муниципальный район	15626000	Клетнянское ГП	п. Клетня,ул. Кутузова	53.414532, 33.274210
4268	Клетнянский муниципальный район	15626000	Клетнянское ГП	п. Клетня,ул. Колхозная	53.408801, 33.273910
4269	Клетнянский муниципальный район	15626000	Клетнянское ГП	п. Клетня,ул. Пушкина	53.413314, 33.274296
4270	Клетнянский муниципальный район	15626000	Клетнянское ГП	п. Клетня,ул. Добрыненская	53.405493, 33.262115
4271	Клетнянский муниципальный район	15626000	Клетнянское ГП	п. Клетня,ул. Заречная	53.405429, 33.263553
4272	Клетнянский муниципальный район	15626000	Клетнянское ГП	п. Клетня,ул. Полевая	53.405377, 33.265098
4273	Клетнянский муниципальный район	15626000	Клетнянское ГП	п. Клетня,ул. Кленовая	53.405448, 33.266793
4274	Клетнянский муниципальный район	15626000	Клетнянское ГП	п. Клетня, ул. Вокзальная	53.396682, 33.202909
4275	Клетнянский муниципальный район	15626000	Клетнянское ГП	п. Клетня, пер. Чкалова 2а-16	53.402987, 33.202874

№ п/п	Муниципальный район/городской округ	ОКТМО	Наименование административно-территориальной единицы	Адрес	Географические координты
4276	Клетнянский муниципальный район	15626000	Клетнянское ГП	п. Клетня, пер. Надвинский	53.402456, 33.202983
4277	Клетнянский муниципальный район	15626000	Клетнянское ГП	п. Клетня, ул. Парижской Коммуны 1а-11	53.399158, 33.203270
4278	Клетнянский муниципальный район	15626000	Клетнянское ГП	п. Клетня, ул. Парижской Коммуны 18-32	53.400925, 33.206580
4279	Клетнянский муниципальный район	15626000	Клетнянское ГП	п. Клетня, пер. Парижской Коммуны	53.401077, 33.208245
4280	Клетнянский муниципальный район	15626000	Клетнянское ГП	п. Клетня, пер. Садовый 2а-14	53.398139, 33.203871
4281	Клетнянский муниципальный район	15626000	Клетнянское ГП	п. Клетня, пер. Трудовой 2-8	53.400946, 33.204509
4282	Клетнянский муниципальный район	15626000	Клетнянское ГП	п. Клетня, ул. Дзержинского	53.399548, 33.208487
4283	Клетнянский муниципальный район	15626000	Клетнянское ГП	п. Клетня, ул. Советская 1-27	53.392087, 33.215958
4284	Клетнянский муниципальный район	15626000	Клетнянское ГП	п. Клетня, ул. Советская 31-63	53.397085, 33.211827
4285	Клетнянский муниципальный район	15626000	Клетнянское ГП	п. Клетня, ул. Советская 65-75	53.400639, 33.207650
4286	Клетнянский муниципальный район	15626000	Клетнянское ГП	п. Клетня, пер. Советский	53.397312, 33.207698
4287	Клетнянский муниципальный район	15626000	Клетнянское ГП	п. Клетня, ул. Парковая	53.397094, 33.210309
4288	Клетнянский муниципальный район	15626000	Клетнянское ГП	п. Клетня, пер. Спортивный	53.395615, 33.206978
4289	Клетнянский муниципальный район	15626000	Клетнянское ГП	п. Клетня, пер. Вокзальный 1а-15	53.400873, 33.199814
4290	Клетнянский муниципальный район	15626000	Клетнянское ГП	п. Клетня, ул. Куйбышева 1-31	53.389033, 33.225907
4291	Клетнянский муниципальный район	15626000	Клетнянское ГП	п. Клетня, ул. Красноармейская 2-18	53.393183, 33.219142
4292	Клетнянский муниципальный район	15626000	Клетнянское ГП	п. Клетня, ул. Карла Маркса 1-27	53.392327, 33.220630

№ п/п	Муниципальный район/городской округ	ОКТМО	Наименование административно-территориальной единицы	Адрес	Географические координты
4293	Клетнянский муниципальный район	15626000	Клетнянское ГП	п. Клетня, ул. Карла Маркса 31а-52	53.393090, 33.229675
4294	Клетнянский муниципальный район	15626000	Клетнянское ГП	п. Клетня, ул. Орджоникидзе 2-26	53.389180, 33.222949
4295	Клетнянский муниципальный район	15626000	Клетнянское ГП	п. Клетня, ул. Орджоникидзе 28-60	53.394418, 33.222427
4296	Клетнянский муниципальный район	15626000	Клетнянское ГП	п. Клетня, ул. Луначарского 2-30а	53.390491, 33.228804
4297	Клетнянский муниципальный район	15626000	Клетнянское ГП	п. Клетня, пер. Луначарского	53.390572, 33.230309
4298	Клетнянский муниципальный район	15626000	Клетнянское ГП	п. Клетня, ул. Мира 3-31а	53.391056, 33.221313
4299	Клетнянский муниципальный район	15626000	Клетнянское ГП	п. Клетня, ул. Мира 39-71	53.391153, 33.234630
4300	Клетнянский муниципальный район	15626000	Клетнянское ГП	п. Клетня, ул. Володарского 1а-52	53.393754, 33.236766
4301	Клетнянский муниципальный район	15626000	Клетнянское ГП	п. Клетня, пер. Володарского 1-14	53.393106, 33.235747
4302	Клетнянский муниципальный район	15626000	Клетнянское ГП	п. Клетня, пер. Молодежный 1-9	53.388586, 33.227541
4303	Клетнянский муниципальный район	15626000	Клетнянское ГП	п. Клетня, пер. Войкова 1-14	53.389924, 33.237799
4304	Клетнянский муниципальный район	15626000	Клетнянское ГП	п. Клетня, пер. Восточный	53.390100, 33.226661
4305	Клетнянский муниципальный район	15626000	Клетнянское ГП	п. Клетня, ул. Маяковского 1-30	53.388785, 33.236201
4306	Клетнянский муниципальный район	15626000	Клетнянское ГП	п. Клетня, пер. Калинина	53.387045, 33.244414
4307	Клетнянский муниципальный район	15626000	Клетнянское ГП	п. Клетня, ул. Фурманова 1б-18	53.387619, 33.226131
4308	Клетнянский муниципальный район	15626000	Клетнянское ГП	п. Клетня, ул. Калинина 1-20	53.386357, 33.244717
4309	Клетнянский муниципальный район	15626000	Клетнянское ГП	п. Клетня, ул. Гоголя 1-37	53.386758, 33.229625

№ п/п	Муниципальный район/городской округ	ОКТМО	Наименование административно-территориальной единицы	Адрес	Географические координты
4310	Клетнянский муниципальный район	15626000	Клетнянское ГП	п. Клетня, ул. Гоголя 39-77	53.388477, 33.243616
4311	Клетнянский муниципальный район	15626000	Клетнянское ГП	п. Клетня, пер. Гоголя 2-16	53.389961, 33.232356
4312	Клетнянский муниципальный район	15626000	Клетнянское ГП	п. Клетня, пер. Мира	53.390473, 33.236155
4313	Клетнянский муниципальный район	15626000	Клетнянское ГП	п. Клетня, ул. Лесная 1-21	53.384834, 33.221845
4314	Клетнянский муниципальный район	15626000	Клетнянское ГП	п. Клетня, ул. Лесная 23-47	53.381113, 33.226030
4315	Клетнянский муниципальный район	15626000	Клетнянское ГП	п. Клетня, ул. Панфилова	53.379324, 33.214750
4316	Клетнянский муниципальный район	15626000	Клетнянское ГП	п. Клетня, ул. Чапаева 1-43	53.381803, 33.215567
4317	Клетнянский муниципальный район	15626000	Клетнянское ГП	п. Клетня, пер. Чапаева 1-11	53.381663, 33.211758
4318	Клетнянский муниципальный район	15626000	Клетнянское ГП	п. Клетня, ул. Семенова 2а-38	53.380712, 33.215181
4319	Клетнянский муниципальный район	15626000	Клетнянское ГП	п. Клетня, ул. Красных Партизан 2-22	53.381601, 33.219942
4320	Клетнянский муниципальный район	15626000	Клетнянское ГП	п. Клетня, ул. Красных Партизан 24-60	53.379080, 33.212786
4321	Клетнянский муниципальный район	15626000	Клетнянское ГП	п. Клетня, ул. Школьная 2б-27	53.378720, 33.215405
4322	Клетнянский муниципальный район	15626000	Клетнянское ГП	п. Клетня, пер. Школьный	53.378518, 33.218875
4323	Клетнянский муниципальный район	15626000	Клетнянское ГП	п. Клетня, ул. Комарова 1-30	53.379042, 33.222421
4324	Клетнянский муниципальный район	15626000	Клетнянское ГП	п. Клетня, ул. Пригородная 2-48	53.399324, 33.212537
4325	Клетнянский муниципальный район	15626000	Клетнянское ГП	п. Клетня, ул. Туполева	53.399212, 33.215657
4326	Клетнянский муниципальный район	15626000	Клетнянское ГП	п. Клетня, пер. Пригородный	53.398506, 33.216050

№ п/п	Муниципальный район/городской округ	ОКТМО	Наименование административно-территориальной единицы	Адрес	Географические координты
4327	Клетнянский муниципальный район	15626000	Клетнянское ГП	п. Клетня, ул. Зеленая	53.401639, 33.221083
4328	Клетнянский муниципальный район	15626000	Клетнянское ГП	п. Клетня, пер. Зеленый	53.402213, 33.223355
4329	Клетнянский муниципальный район	15626000	Клетнянское ГП	п. Клетня, ул. Энергетическая 1-21	53.398337, 33.225404
4330	Клетнянский муниципальный район	15626000	Клетнянское ГП	п. Клетня, ул. Заозерная 1-25	53.394351, 33.219718
4331	Клетнянский муниципальный район	15626000	Клетнянское ГП	п. Клетня, ул. Заозерная 16-27	53.396534, 33.228183
4332	Клетнянский муниципальный район	15626000	Клетнянское ГП	п. Клетня, пер. Заозерный 1-8а	53.395534, 33.220103
4333	Клетнянский муниципальный район	15626000	Клетнянское ГП	п. Клетня, пер. Орджонекидзе 2-17	53.395583, 33.218927
4334	Клетнянский муниципальный район	15626000	Клетнянское ГП	п. Клетня, пер. Больничный 1а-27	53.396678, 33.234045
4335	Клетнянский муниципальный район	15626000	Клетнянское ГП	п. Клетня, ул. Больничная	53.395518, 33.234557
4336	Клетнянский муниципальный район	15626000	Клетнянское ГП	п. Клетня, ул. Пирогова 1-19	53.400098, 33.214732
4337	Клетнянский муниципальный район	15626000	Клетнянское ГП	п. Клетня, ул. Набережная 1-39	53.377060, 33.234189
4338	Клетнянский муниципальный район	15626000	Клетнянское ГП	п. Клетня, ул.Пятницкого 4а-46	53.383561, 33.228400
4339	Клетнянский муниципальный район	15626000	Клетнянское ГП	п. Клетня, ул.Пятницкого 48-75	53.378150, 33.237692
4340	Клетнянский муниципальный район	15626000	Клетнянское ГП	п. Клетня, пер.Пятницкого 1-39	53.381792, 33.237297
4341	Клетнянский муниципальный район	15626000	Клетнянское ГП	п. Клетня, пер.Южный 1-9	53.377882, 33.234288
4342	Клетнянский муниципальный район	15626000	Клетнянское ГП	п. Клетня, пер.Набережный	53.375507, 33.238294
4343	Клетнянский муниципальный район	15626000	Клетнянское ГП	п. Клетня, ул. Коммунистическая	53.376249, 33.239130

№ п/п	Муниципальный район/городской округ	ОКТМО	Наименование административно-территориальной единицы	Адрес	Географические координты
4344	Клетнянский муниципальный район	15626000	Клетнянское ГП	п. Клетня, пер. Луговой	53.381369, 33.229717
4345	Клетнянский муниципальный район	15626000	Клетнянское ГП	п. Клетня, ул. Механизаторов	53.381803, 33.234566
4346	Клетнянский муниципальный район	15626000	Клетнянское ГП	п. Клетня, ул. Крупской	53.379509, 33.237270
4347	Клетнянский муниципальный район	15626000	Клетнянское ГП	п. Клетня, пер. Механизаторов	53.381481, 33.229859
4348	Клетнянский муниципальный район	15626000	Клетнянское ГП	п. Клетня, пер. Толстого	53.384972, 33.234207
4349	Клетнянский муниципальный район	15626000	Клетнянское ГП	п. Клетня, ул. Толстого 1-35	53.384059, 33.229931
4350	Клетнянский муниципальный район	15626000	Клетнянское ГП	п. Клетня, ул. Королева 2-32	53.383436, 33.235689
4351	Клетнянский муниципальный район	15626000	Клетнянское ГП	п. Клетня, пер. Кирпичный	53.386561, 33.235186
4352	Клетнянский муниципальный район	15626000	Клетнянское ГП	п. Клетня, ул. Шолохова 1-24	53.381830, 33.239417
4353	Клетнянский муниципальный район	15626000	Клетнянское ГП	п. Клетня, ул. Строителей	53.381115, 33.240405
4354	Клетнянский муниципальный район	15626000	Клетнянское ГП	п. Клетня, пер. Пионерский 1-7	53.384343, 33.234396
4355	Клетнянский муниципальный район	15626000	Клетнянское ГП	п. Клетня, ул. Кирова	53.398526, 33.221473
4356	Клетнянский муниципальный район	15626000	Клетнянское ГП	п. Клетня, ул. Комсомолькская	53.393220, 33.213195
4357	Клетнянский муниципальный район	15626000	Клетнянское ГП	п. Клетня, пер. Ленина	53.392071, 33.214471
4358	Клетнянский муниципальный район	15626000	Клетнянское ГП	п. Клетня, ул. Степана Разина	53.388425, 33.215181
4359	Клетнянский муниципальный район	15626000	Клетнянское ГП	п. Клетня, пер. Кирова	53.394903, 33.212545
4360	Клетнянский муниципальный район	15626000	Клетнянское ГП	п. Клетня, ул. Фокина 2а-36	53.377533, 33.221504

№ п/п	Муниципальный район/городской округ	ОКТМО	Наименование административно-территориальной единицы	Адрес	Географические координты
4361	Клетнянский муниципальный район	15626000	Клетнянское ГП	п. Клетня, пер. Комарова 1а-26	53.379955, 33.223535
4362	Клетнянский муниципальный район	15626000	Клетнянское ГП	п. Клетня, пер. Брянский 1-10	53.379036, 33.220555
4363	Клетнянский муниципальный район	15626000	Клетнянское ГП	п. Клетня, ул. Ленина 114а	53.392506, 33.213456
4364	Клетнянский муниципальный район	15626000	Клетнянское ГП	п. Клетня, ул. Ленина 85а	53.386862, 33.218226
4365	Клетнянский муниципальный район	15626000	Клетнянское ГП	п. Клетня, ул. Ленина 105	53.391695, 33.212315
4366	Клетнянский муниципальный район	15626000	Клетнянское ГП	п. Клетня, пер. Ленина 10	53.391931, 33.214758
4367	Клетнянский муниципальный район	15626000	Клетнянское ГП	п. Клетня, ул. Ленина 77	53.385820, 33.218477
4368	Клетнянский муниципальный район	15626000	Клетнянское ГП	п. Клетня, ул. Ленина 84	53.387786, 33.219421
4369	Клетнянский муниципальный район	15626000	Клетнянское ГП	п. Клетня, ул. Карла Маркса 27	53.392893, 33.224505
4370	Клетнянский муниципальный район	15626000	Клетнянское ГП	п. Клетня, ул. Ленина 96а	53.390546, 33.214965
4371	Клетнянский муниципальный район	15626000	Клетнянское ГП	п. Клетня, ул. Ленина 82а	53.386943, 33.218963
4372	Клетнянский муниципальный район	15626000	Клетнянское ГП	п. Клетня, ул. Кирова 43	53.398375, 33.220544
4373	Клетнянский муниципальный район	15626000	Клетнянское ГП	п. Клетня, ул. Степана Разина 1а	53.388425, 33.215181
4374	Клетнянский муниципальный район	15626000	Клетнянское ГП	п. Клетня, ул. Кирова 51	53.399374, 33.222740
4375	Клетнянский муниципальный район	15626000	Клетнянское ГП	п. Занадвинский, ул. Баумана 2	53.407741, 33.195545
4376	Клетнянский муниципальный район	15626000	Клетнянское ГП	п. Клетня, ул. Ленина 87	53.387834, 33.218037
4377	Клетнянский муниципальный район	15626000	Клетнянское ГП	п. Клетня, ул. Вокзальная 26	53.394632, 33.207761

№ п/п	Муниципальный район/городской округ	ОКТМО	Наименование административно-территориальной единицы	Адрес	Географические координты
4378	Клетнянский муниципальный район	15626000	Клетнянское ГП	п. Клетня, ул. Красных Партизан 9	53.382340, 33.222727
4379	Клетнянский муниципальный район	15626000	Клетнянское ГП	п. Клетня, ул. Ленина 95	53.389182, 33.217013
4380	Клетнянский муниципальный район	15626000	Клетнянское ГП	п. Клетня, ул. Советская 4	53.390879, 33.216564
4381	Клетнянский муниципальный район	15626000	Клетнянское ГП	п. Клетня, ул. Красных Партизан 6	53.382340, 33.220777
4382	Клетнянский муниципальный район	15626000	Клетнянское ГП	п. Клетня, ул. Ленина 105а	53.391915, 33.211938
4383	Клетнянский муниципальный район	15626000	Клетнянское ГП	п. Клетня, ул. Ленина 92	53.390299, 33.217085
4384	Клетнянский муниципальный район	15626000	Клетнянское ГП	п. Клетня, ул. Декабристов 5	53.386373, 33.215908
4385	Клетнянский муниципальный район	15626000	Клетнянское ГП	п. Клетня, ул. Орджоникидзе 1а	53.387705, 33.222188
4386	Клетнянский муниципальный район	15626000	Клетнянское ГП	п. Клетня, ул. Заозерная 33	53.395889, 33.229778
4387	Клетнянский муниципальный район	15626000	Клетнянское ГП	п. Клетня, ул. Ленина 90	53.389966, 33.217750
4388	Клетнянский муниципальный район	15626000	Клетнянское ГП	п. Клетня, ул. Советская 15	53.392136, 33.215621
4389	Клетнянский муниципальный район	15626000	Клетнянское ГП	п. Клетня, ул. Советская 30	53.393972, 33.215630
4390	Клетнянский муниципальный район	15626000	Клетнянское ГП	п. Клетня, пер. Ленина 3	53.391227, 33.211816
4391	Клетнянский муниципальный район	15626000	Клетнянское ГП	п. Клетня, ул. Декабристов 6	53.387457, 33.216292
4392	Клетнянский муниципальный район	15626000	Клетнянское ГП	п. Клетня, ул. Карла Маркса 31	53.393626, 33.230220
4393	Клетнянский муниципальный район	15626000	Клетнянское ГП	п. Клетня, ул. Советская 11	53.390879, 33.215836
4394	Клетнянский муниципальный район	15626000	Клетнянское ГП	п. Клетня, ул. Декабристов 12	53.387641, 33.215217

№ п/п	Муниципальный район/городской округ	ОКТМО	Наименование административно-территориальной единицы	Адрес	Географические координты
4395	Клетнянский муниципальный район	15626000	Клетнянское ГП	п. Клетня, ул. Кирова 48	53.400928, 33.228484
4396	Клетнянский муниципальный район	15626000	Клетнянское ГП	п. Клетня, ул. Заозерная 33а	53.394853, 33.229105
4397	Клетнянский муниципальный район	15626000	Клетнянское ГП	п. Клетня, пер. Ленина 87	53.387834, 33.218037
4398	Клетнянский муниципальный район	15626000	Акуличское СП	с. Акуличи, ул. Молодежная 1-13	53.183825, 33.209712
4399	Клетнянский муниципальный район	15626000	Акуличское СП	с. Акуличи, ул. Зеленая	53.182291, 33.206966
4400	Клетнянский муниципальный район	15626000	Акуличское СП	с. Акуличи, ул. Северная	53.190674, 33.204183
4401	Клетнянский муниципальный район	15626000	Акуличское СП	с. Акуличи, ул. Пушянкова 1-21	53.187981, 33.210749
4402	Клетнянский муниципальный район	15626000	Акуличское СП	с. Акуличи, ул. Парковая	53.189607, 33.218765
4403	Клетнянский муниципальный район	15626000	Акуличское СП	с. Акуличи, ул. Заречная	53.192020, 33.224329
4404	Клетнянский муниципальный район	15626000	Акуличское СП	д. Строительная Слобода, ул. Центральная	53.164774, 33.153143
4405	Клетнянский муниципальный район	15626000	Акуличское СП	д. Строительная Слобода, ул. Озерная	53.160840, 33.145698
4406	Клетнянский муниципальный район	15626000	Акуличское СП	д. Строительная Слобода, пер. Озерная	53.164387, 33.154967
4407	Клетнянский муниципальный район	15626000	Акуличское СП	д. Строительная Слобода, ул. Школьная	53.163368, 33.145158
4408	Клетнянский муниципальный район	15626000	Акуличское СП	д. Строительная Слобода, пер. Школьный	53.162620, 33.142111
4409	Клетнянский муниципальный район	15626000	Акуличское СП	д. Строительная Слобода, ул. Садовая	53.165753, 33.148097
4410	Клетнянский муниципальный район	15626000	Акуличское СП	д. Коршево, ул. Центральная	53.216177, 33.252906
4411	Клетнянский муниципальный район	15626000	Акуличское СП	д. Бульшево, ул. Центральная	53.214819, 33.256950

№ п/п	Муниципальный район/городской округ	ОКТМО	Наименование административно-территориальной единицы	Адрес	Географические координты
4412	Клетнянский муниципальный район	15626000	Акуличское СП	д. Бульшево, ул. Молодежная 2-23	53.213614, 33.260254
4413	Клетнянский муниципальный район	15626000	Акуличское СП	д. Бульшево, ул. Озерная	53.224613, 33.262269
4414	Клетнянский муниципальный район	15626000	Лутенское СП	д.Борятино, ул. Партизанская	53.454245, 33.002523
4415	Клетнянский муниципальный район	15626000	Лутенское СП	д.Алексеевка, ул.Тульская	53.506428, 32.936990
4416	Клетнянский муниципальный район	15626000	Лутенское СП	д.Алексеевка ул.Лесная	53.507817, 32.938973
4417	Клетнянский муниципальный район	15626000	Лутенское СП	д.Алексеевка, ул.Никитинская	53.505758, 32.931286
4418	Клетнянский муниципальный район	15626000	Лутенское СП	д.Мармазовка	53.486491, 33.073543
4419	Клетнянский муниципальный район	15626000	Лутенское СП	д.Романовка	53.420470, 33.113773
4420	Клетнянский муниципальный район	15626000	Лутенское СП	д.Алексеевка, ул.Молодежная	53.508056, 32.941976
4421	Клетнянский муниципальный район	15626000	Лутенское СП	с. Лутна, ул. Молодежная 1-13	53.451664, 33.085218
4422	Клетнянский муниципальный район	15626000	Лутенское СП	с. Лутна, ул. Михаила Немцова 1-14	53.450607, 33.086313
4423	Клетнянский муниципальный район	15626000	Лутенское СП	с. Лутна, ул. Советская 1-13	53.451222, 33.089617
4424	Клетнянский муниципальный район	15626000	Лутенское СП	с. Лутна, ул. Гагарина	53.448137, 33.085890
4425	Клетнянский муниципальный район	15626000	Лутенское СП	с. Лутна, ул. Сельская	53.441610, 33.095208
4426	Клетнянский муниципальный район	15626000	Лутенское СП	с. Лутна, ул. Заозерная	53.445479, 33.101302
4427	Клетнянский муниципальный район	15626000	Лутенское СП	с. Лутна, ул. Головнева	53.450214, 33.095413
4428	Клетнянский муниципальный район	15626000	Лутенское СП	с. Лутна, ул. Михаила Раздомахина	53.450291, 33.093375

№ п/п	Муниципальный район/городской округ	ОКТМО	Наименование административно-территориальной единицы	Адрес	Географические координты
4429	Клетнянский муниципальный район	15626000	Лутенское СП	с. Лутна, ул. Ленина 1-32	53.446762, 33.093117
4430	Клетнянский муниципальный район	15626000	Лутенское СП	с.Лутнаул. Советская д.11 ;12; 13	53.451498, 33.091892
4431	Клетнянский муниципальный район	15626000	Лутенское СП	с.Лутнаул. М .Раздомахина д.8; 10	53.449673, 33.093727
4432	Клетнянский муниципальный район	15626000	Мирнинское СП	д. Добрая Корна, ул. Центральная	53.351128, 32.959727
4433	Клетнянский муниципальный район	15626000	Мирнинское СП	д. Добрая Корна, ул. Школьная	53.350843, 32.962179
4434	Клетнянский муниципальный район	15626000	Мирнинское СП	д. Добрая Корна, ул. Заозерная	53.351370, 32.963158
4435	Клетнянский муниципальный район	15626000	Мирнинское СП	д. Добрая Корна, пер. Юбилейный	53.353482, 32.958613
4436	Клетнянский муниципальный район	15626000	Мирнинское СП	д. Добрая Корна, ул.Механизаторов	53.353471, 32.964021
4437	Клетнянский муниципальный район	15626000	Мирнинское СП	д. Добрая Корна, ул.Молодежная	53.356035, 32.964721
4438	Клетнянский муниципальный район	15626000	Мирнинское СП	д.Болотня ул.Новая	53.304657, 32.902145
4439	Клетнянский муниципальный район	15626000	Мирнинское СП	д.Болотня, пер.Южный	53.298625, 32.905298
4440	Клетнянский муниципальный район	15626000	Мирнинское СП	д.Болотня, ул.Кирова	53.307175, 32.899998
4441	Клетнянский муниципальный район	15626000	Мирнинское СП	д.Семиричи	53.403735, 32.878325
4442	Клетнянский муниципальный район	15626000	Мирнинское СП	д.Ширковка, ул.Заозерная	53.322862, 32.839676
4443	Клетнянский муниципальный район	15626000	Мирнинское СП	д.Ширковка ул.Молодежная	53.323411, 32.847312
4444	Клетнянский муниципальный район	15626000	Мирнинское СП	д.Ширковка, ул.Школьная	53.322475, 32.845344
4445	Клетнянский муниципальный район	15626000	Мирнинское СП	п. Мирный, ул. Лесная 2-56	53.378085, 32.995850

№ п/п	Муниципальный район/городской округ	ОКТМО	Наименование административно-территориальной единицы	Адрес	Географические координты
4446	Клетнянский муниципальный район	15626000	Мирнинское СП	п. Мирный, ул. Карельская 1-16	53.378175, 33.002416
4447	Клетнянский муниципальный район	15626000	Мирнинское СП	п. Мирный, ул. Ленинградская 1-24	53.379689, 33.000335
4448	Клетнянский муниципальный район	15626000	Мирнинское СП	п. Мирный, ул. Московская 1-29а	53.380330, 32.998618
4449	Клетнянский муниципальный район	15626000	Мирнинское СП	п. Мирный, ул. Школьная	53.381421, 32.997578
4450	Клетнянский муниципальный район	15626000	Мирнинское СП	п. Мирный, ул. Череповецкая	53.383294, 32.996404
4451	Клетнянский муниципальный район	15626000	Мирнинское СП	п. Мирный, ул. Кожановская	53.382082, 33.001596
4452	Клетнянский муниципальный район	15626000	Мирнинское СП	п. Мирный, ул. Центральная	53.380350, 32.998954
4453	Клетнянский муниципальный район	15626000	Мирнинское СП	д. Харитоновка, ул. 8 марта 1-56	53.398249, 33.007843
4454	Клетнянский муниципальный район	15626000	Мирнинское СП	д. Харитоновка, ул. Молодежная 1-38	53.398910, 33.003176
4455	Клетнянский муниципальный район	15626000	Мирнинское СП	д. Харитоновка, ул. Центральная 2-36	53.401916, 33.005492
4456	Клетнянский муниципальный район	15626000	Мирнинское СП	д. Харитоновка, пер. Садовый	53.402424, 33.008380
4457	Клетнянский муниципальный район	15626000	Мужиновское СП	с. Мужиново, ул. Школьная	53.252802, 33.264496
4458	Клетнянский муниципальный район	15626000	Мужиновское СП	с. Мужиново, ул. Молодежная	53.255273, 33.265934
4459	Клетнянский муниципальный район	15626000	Мужиновское СП	с. Мужиново, ул. Центральная	53.255730, 33.253274
4460	Клетнянский муниципальный район	15626000	Мужиновское СП	д. Новотроицкое, ул. Молодежная 1-35	53.318945, 33.278623
4461	Клетнянский муниципальный район	15626000	Мужиновское СП	д. Новотроицкое, ул. Центральная 1-50	53.320217, 33.275823
4462	Клетнянский муниципальный район	15626000	Мужиновское СП	д.Алень ул. Крымская	53.263009, 33.172610

№ п/п	Муниципальный район/городской округ	ОКТМО	Наименование административно-территориальной единицы	Адрес	Географические координты
4463	Клетнянский муниципальный район	15626000	Мужиновское СП	д.Алень ул. Лесная	53.263041, 33.170603
4464	Клетнянский муниципальный район	15626000	Мужиновское СП	д.Алень ул. Молодежная	53.263048, 33.163617
4465	Клетнянский муниципальный район	15626000	Мужиновское СП	д.Алень ул. Садовая	53.261243, 33.168226
4466	Клетнянский муниципальный район	15626000	Мужиновское СП	д.Алень ул. Центральная	53.263143, 33.172519
4467	Клетнянский муниципальный район	15626000	Мужиновское СП	д. Николаевка ул. Центральная	53.346559, 33.288660
4468	Клетнянский муниципальный район	15626000	Мужиновское СП	д. Николаевка ул. Молодежная	53.344847, 33.291038
4469	Клетнянский муниципальный район	15626000	Мужиновское СП	д. Николаевка ул. Школьная	53.337837, 33.287306
4470	Клетнянский муниципальный район	15626000	Мужиновское СП	д. Неделька ул. Центральная	53.258229, 33.325942
4471	Клетнянский муниципальный район	15626000	Мужиновское СП	д. Неделька ул. Молодежная	53.265093, 33.327529
4472	Клетнянский муниципальный район	15626000	Надвинское СП	д. Синицкое ул. Молодежная	53.474643, 33.358139
4473	Клетнянский муниципальный район	15626000	Надвинское СП	д. Синицкое ул. Синицкая	53.469340, 33.359010
4474	Клетнянский муниципальный район	15626000	Надвинское СП	д. Синицкое ул. Новая	53.470770, 33.356753
4475	Клетнянский муниципальный район	15626000	Надвинское СП	с. Павлинки ул. Новая	53.492865, 33.235440
4476	Клетнянский муниципальный район	15626000	Надвинское СП	с. Павлинки ул. Победа	53.485312, 33.233394
4477	Клетнянский муниципальный район	15626000	Надвинское СП	д. Новая-Осиновка, ул. Новая	53.400246, 33.322550
4478	Клетнянский муниципальный район	15626000	Надвинское СП	д. Новая-Осиновка, ул. Речная 1-23	53.403099, 33.316591
4479	Клетнянский муниципальный район	15626000	Надвинское СП	д. Новая-Осиновка, ул. Речная 27-51	53.396726, 33.321108

№ п/п	Муниципальный район/городской округ	ОКТМО	Наименование административно-территориальной единицы	Адрес	Географические координты
4480	Климовский муниципальный район	15628000	Брахловское сельское поселение	С.Брахлов, ул.Советская, 2-50	52.365248, 32.462797
4481	Климовский муниципальный район	15628000	Брахловское сельское поселение	С.Брахлов, Залесье,4-18	52.366561, 32.451912
4482	Климовский муниципальный район	15628000	Брахловское сельское поселение	С.Брахлов, ул.Набережная, 2-28	52.358827, 32.469572
4483	Климовский муниципальный район	15628000	Брахловское сельское поселение	С. Брахлов, ул.Нечвидновская, 1-43	52.357119, 32.465752
4484	Климовский муниципальный район	15628000	Брахловское сельское поселение	С. Брахлов, ул.Молодежная, 1-14	52.361625, 32.460946
4485	Климовский муниципальный район	15628000	Брахловское сельское поселение	С.Брахлов, ул.Цветная,1-30	52.367694, 32.463478
4486	Климовский муниципальный район	15628000	Брахловское сельское поселение	С.Брахлов, Вороновка, 1-27	52.367694, 32.463478
4487	Климовский муниципальный район	15628000	Брахловское сельское поселение	С.Брахлов,ул.1-Мая , № 1-16	52.367694, 32.463478
4488	Климовский муниципальный район	15628000	Брахловское сельское поселение	С.Брахлов, Кротовка, 1-10	52.367694, 32.463478
4489	Климовский муниципальный район	15628000	Брахловское сельское поселение	С. Брахлов, пер.Октябрьский,1-б.	52.367694, 32.463478
4490	Климовский муниципальный район	15628000	Брахловское сельское поселение	С.Любечане, ул.Коммунистическая,2	52.333569, 32.354279
4491	Климовский муниципальный район	15628000	Брахловское сельское поселение	С. Любечане, ул.Новая, №2-30	52.337272, 32.355489
4492	Климовский муниципальный район	15628000	Брахловское сельское поселение	С.Любечане, пер.Школьный,№3-15	52.337272, 32.355489
4493	Климовский муниципальный район	15628000	Каменскохуторское сельское поселение	С.Кам.Хутор, ул.Ленина,	52.140874, 32.255174
4494	Климовский муниципальный район	15628000	Каменскохуторское сельское поселение	С.Кам.Хутор, ул.Советская	52.139078, 32.256182
4495	Климовский муниципальный район	15628000	Каменскохуторское сельское поселение	С.Кам.Хутор, ул.Полевая,	52.143092, 32.250968
4496	Климовский муниципальный район	15628000	Каменскохуторское сельское поселение	П.Красный став, ул.Воропаева,	52.133203, 32.245112

№ п/п	Муниципальный район/городской округ	ОКТМО	Наименование административно-территориальной единицы	Адрес	Географические координты
4497	Климовский муниципальный район	15628000	Каменскохуторское сельское поселение	С.Соловьевка, ул.Коммунистическая	52.196748 32.181867
4498	Климовский муниципальный район	15628000	Каменскохуторское сельское поселение	С.Соловьевка, Ул.Мичурина	52.193320 32.174015
4499	Климовский муниципальный район	15628000	Климовское городское поселение	Р.п.Климово, ул.Гагарина,№1-73	52.371897, 32.198216
4500	Климовский муниципальный район	15628000	Климовское городское поселение	Р.п.Климово, ул.Московская,№ 1-85	52.370215, 32.197713
4501	Климовский муниципальный район	15628000	Климовское городское поселение	Р.п.Климово, ул.Космонавтов №1-54	52.377439, 32.189421
4502	Климовский муниципальный район	15628000	Климовское городское поселение	Р.п.Климово,ул.Колхозная №1-23	52.367713, 32.185289
4503	Климовский муниципальный район	15628000	Климовское городское поселение	Р.п.Климово, пер Колхозный№1-24	52.367247, 32.186463
4504	Климовский муниципальный район	15628000	Климовское городское поселение	Р.п.Климово ,пер.Песчаный №1-22	52.366715, 32.187558
4505	Климовский муниципальный район	15628000	Климовское городское поселение	Р.п.Климово, ул.Филонова,1-24	52.363753, 32.182118
4506	Климовский муниципальный район	15628000	Климовское городское поселение	Р.п.Климово, ул.Кубышева,	52.362566, 32.183987
4507	Климовский муниципальный район	15628000	Климовское городское поселение	Р.п.Климово, ул.Афанасьева №1-8	52.363189, 32.183042
4508	Климовский муниципальный район	15628000	Климовское городское поселение	Р.п.Климово, ул.Советская, №1-233	52.380551, 32.173692
4509	Климовский муниципальный район	15628000	Климовское городское поселение	Р.п.Климово, ул.Интернациональная,1-133	52.381932, 32.172389
4510	Климовский муниципальный район	15628000	Климовское городское поселение	Р.п.Климово, ул.Некрасова №1-57	52.371281, 32.206885
4511	Климовский муниципальный район	15628000	Климовское городское поселение	Р.п.Климово, ул.Юбилейная, №1-22	52.368087, 32.208951
4512	Климовский муниципальный район	15628000	Климовское городское поселение	Р.п.Климов, пер.Юбилейный 1-16	52.369290, 32.209664
4513	Климовский муниципальный район	15628000	Климовское городское поселение	Р.п.Климово, ул.Октябрьская, 1-215	52.384888, 32.171554

№ п/п	Муниципальный район/городской округ	ОКТМО	Наименование административно-территориальной единицы	Адрес	Географические координты
4514	Климовский муниципальный район	15628000	Климовское городское поселение	Р.п.Климово, ул.Первомайская,1-68	52.373492, 32.199649
4515	Климовский муниципальный район	15628000	Климовское городское поселение	Р.п.Климово,пер.Озерный, 2-26	52.385701, 32.182037
4516	Климовский муниципальный район	15628000	Климовское городское поселение	Р.п.Климово, ул.8-е Марта,	52.390903, 32.186258
4517	Климовский муниципальный район	15628000	Климовское городское поселение	Р.п.Климово, ул.Дружбы,	52.391851, 32.185559
4518	Климовский муниципальный район	15628000	Климовское городское поселение	Р.п.Климово, пер.Дружбы	52.392016, 32.184364
4519	Климовский муниципальный район	15628000	Климовское городское поселение	Р.п.Климово, ул.Кравцова,1-25	52.371067, 32.203696
4520	Климовский муниципальный район	15628000	Климовское городское поселение	Р.п.Климово, ул.Калинина, 1-170,	52.372746, 32.203634
4521	Климовский муниципальный район	15628000	Климовское городское поселение	Р.п.Климово, ул.Вокзальная, 1-25	52.369786, 32.189826
4522	Климовский муниципальный район	15628000	Климовское городское поселение	Р.п.Климово ул.Железнодорожная,	52.371853, 32.189359
4523	Климовский муниципальный район	15628000	Климовское городское поселение	Р.п.Климово, ул.Ю.Жукова	52.390352, 32.172865
4524	Климовский муниципальный район	15628000	Климовское городское поселение	Р.п.Климово, ул. Ю.Зубикова	52.391148, 32.177330
4525	Климовский муниципальный район	15628000	Климовское городское поселение	Р.п.Климово, ул.70Лет Октября	52.390385, 32.176706
4526	Климовский муниципальный район	15628000	Климовское городское поселение	Р.п.Климово, пер.Молодёжный,	52.389437, 32.174928
4527	Климовский муниципальный район	15628000	Климовское городское поселение	Р.п.Климово, ул.Брянская,	52.385113, 32.204819
4528	Климовский муниципальный район	15628000	Климовское городское поселение	Р.п.Климово, пер.Брянский	52.384289 32.205986
4529	Климовский муниципальный район	15628000	Климовское городское поселение	Р.п.Климово ,ул.Пушкина	52.383656 32.207307
4530	Климовский муниципальный район	15628000	Климовское городское поселение	Р.п.Климово, ул.Чапаева,	52.387658, 32.187167

№ п/п	Муниципальный район/городской округ	ОКТМО	Наименование административно-территориальной единицы	Адрес	Географические координты
4531	Климовский муниципальный район	15628000	Климовское городское поселение	Р.п.Климово, ул.Луговая	52.387218, 32.185774
4532	Климовский муниципальный район	15628000	Климовское городское поселение	Р.п.Климово, ул.Пионерская	52.377895, 32.184023
4533	Климовский муниципальный район	15628000	Климовское городское поселение	Р.п.Климово, пер.Школьный	52.379506, 32.182855
4534	Климовский муниципальный район	15628000	Климовское городское поселение	Р.п.Климово, ул.Ленина	52.386729, 32.193949
4535	Климовский муниципальный район	15628000	Климовское городское поселение	Р.п.Климово, ул.Набережная	52.386048, 32.192467
4536	Климовский муниципальный район	15628000	Климовское городское поселение	Р.п.Климово, ул.Полевая,	52.378813, 32.207578,
4537	Климовский муниципальный район	15628000	Климовское городское поселение	Р.п.Климово, ул.Механизаторов,	52.382249, 32.207639
4538	Климовский муниципальный район	15628000	Климовское городское поселение	Р.п.Климово, ул.Тимирязева,	52.382376, 32.210020
4539	Климовский муниципальный район	15628000	Климовское городское поселение	Р.п.Климово, ул.Ковалевского	52.373627 32.214717
4540	Климовский муниципальный район	15628000	Климовское городское поселение	Р.п.Климово, ул.Заречная,	52.367212 32.216263
4541	Климовский муниципальный район	15628000	Климовское городское поселение	Р.п.Климово, пер.Заречный.	52.365750, 32.214412
4542	Климовский муниципальный район	15628000	Климовское городское поселение	Р.п.Климово, ул.Кирова	52.367025 32.217772
4543	Климовский муниципальный район	15628000	Климовское городское поселение	Р.п.Климово, ул.60 лет СССР	52.387433 32.194641
4544	Климовский муниципальный район	15628000	Климовское городское поселение	Р.п.Климово, ул.Горького	52.38802, 32.195377
4545	Климовский муниципальный район	15628000	Климовское городское поселение	Р.п.Климово, ул.Северная,	52.391764, 32.197875
4546	Климовский муниципальный район	15628000	Климовское городское поселение	Р.п.Климово , ул.Пригородная	52.392319, 32.195934
4547	Климовский муниципальный район	15628000	Климовское городское поселение	Р.п.Климово, ул.Заводская	52.359574, 32.209858

№ п/п	Муниципальный район/городской округ	ОКТМО	Наименование административно-территориальной единицы	Адрес	Географические координты
4548	Климовский муниципальный район	15628000	Климовское городское поселение	Р.п.Климово, пер. Заводской	52.359090, 32.208825
4549	Климовский муниципальный район	15628000	Климовское городское поселение	Р.п.Климово, ул.Солнечная	52.361103, 32.209490
4550	Климовский муниципальный район	15628000	Климовское городское поселение	Р.п.Климово, ул.Маяковского	52.373920 32.196303
4551	Климовский муниципальный район	15628000	Климовское городское поселение	Р.п.Климово пер.Сосновый	52.390505, 32.197111
4552	Климовский муниципальный район	15628000	Климовское городское поселение	Р.п.Климово, ул.Сосновая,	52.389834, 32.194524
4553	Климовский муниципальный район	15628000	Климовское городское поселение	Р.п.Климово, ул.Лесная	52.387856, 32.203417
4554	Климовский муниципальный район	15628000	Климовское городское поселение	Р.п.Климово. ул.Гутина	52.386965 32.205546
4555	Климовский муниципальный район	15628000	Климовское городское поселение	Р.п.Климово ул.Садовая	52.384541 32.182127
4556	Климовский муниципальный район	15628000	Климовское городское поселение	Р.п.Климово, пер.Садовый	52.386932 32.172946
4557	Климовский муниципальный район	15628000	Климовское городское поселение	Р.п.Климово ,ул.Щорса	52.382678, 32.192700
4558	Климовский муниципальный район	15628000	Климовское городское поселение	Р.п.Климово, ул.Мира	52.377763, 32.175039
4559	Климовский муниципальный район	15628000	Климовское городское поселение	Р.п.Климово, ул.Цветная,	52.379347, 32.173683
4560	Климовский муниципальный район	15628000	Климовское городское поселение	Р.п.Климово, ул. Фрунзе	52.384322, 32.170287
4561	Климовский муниципальный район	15628000	Климовское городское поселение	Р.п.Климово, ул.Победы	52.387218, 32.169443
4562	Климовский муниципальный район	15628000	Климовское городское поселение	Р.п.Климово, ул.Пересвета	52.398721, 32.174455
4563	Климовский муниципальный район	15628000	Климовское городское поселение	Р.п.Климово, пер.Пересвета	52.398017, 32.173449
4564	Климовский муниципальный район	15628000	Климовское городское поселение	Р.п.Климово, пер.Тютчева	52.398259, 32.178767

№ п/п	Муниципальный район/городской округ	ОКТМО	Наименование административно-территориальной единицы	Адрес	Географические координты
4565	Климовский муниципальный район	15628000	Климовское городское поселение	Р.п.Климово, ул.Комсомольская	52.383623, 32.169623
4566	Климовский муниципальный район	15628000	Климовское городское поселение	Р.п.Климово, пер.Фрунзе	52.386168, 32.164502
4567	Климовский муниципальный район	15628000	Климовское городское поселение	Р.п.Климово, ул.Чкалова,	52.374239, 32.189412
4568	Климовский муниципальный район	15628000	Климовское городское поселение	Р.п.Климово, ул.Спартаковская	52.373321, 32.188811
4569	Климовский муниципальный район	15628000	Климовское городское поселение	Р.п.Климово, ул.Дзержинского	52.387850, 32.170117
4570	Климовский муниципальный район	15628000	Климовское городское поселение	Р.п.Климово, ул.Чехова	52.393115, 32.180357
4571	Климовский муниципальный район	15628000	Климовское городское поселение	Р.п.Климово, ул.Нахимова,	52.395940, 32.177914.
4572	Климовский муниципальный район	15628000	Климовское городское поселение	Р.п.Климово, ул.Лермонтова	52.394423, 32.177222
4573	Климовский муниципальный район	15628000	Климовское городское поселение	Р.п.Климово, ул.Транспортная	52.394055, 32.170997
4574	Климовский муниципальный район	15628000	Чолховское сельское поселение	С..Куршановичи, ул.Советская	52.170725, 32.112366
4575	Климовский муниципальный район	15628000	Чолховское сельское поселение	С.Куршановичи, ул.Новая,	52.171530, 32119576
4576	Климовский муниципальный район	15628000	Чолховское сельское поселение	С. Куршановичи, ул.Набережная,	52.173516, 32.120317
4577	Климовский муниципальный район	15628000	Чолховское сельское поселение	С.Купшановичи, ул.Октябрьская,	52.172981, 32.114341
4578	Климовский муниципальный район	15628000	Чолховское сельское поселение	С. Куршановичи, ул.Гагарина	52.170053, 32.118246
4579	Климовский муниципальный район	15628000	Чолховское сельское поселение	С.Гетманская Буда, ул. Первомайская	52.290186, 32.096995
4580	Климовский муниципальный район	15628000	Чолховское сельское поселение	С. Гетманская Буда, ул.Пушкина,	52.291364, 32.091276
4581	Климовский муниципальный район	15628000	Чолховское сельское поселение	С.Гетманская Буда, ул.Новая.	52.285217 32.099579

№ п/п	Муниципальный район/городской округ	ОКТМО	Наименование административно-территориальной единицы	Адрес	Географические координты
4582	Климовский муниципальный район	15628000	Чолховское сельское поселение	С. Крапивна, ул.Новая	52.259253, 32.145238
4583	Климовский муниципальный район	15628000	Чолховское сельское поселение	С. Крапивна, ул.Ленинская	52.258305, 32.149401
4584	Климовский муниципальный район	15628000	Чолховское сельское поселение	С.Крапивна, ул.Заречная,	52.253510, 32.148867
4585	Климовский муниципальный район	15628000	Чолховское сельское поселение	С.Чолхов, ул.Новая	52.242520, 32.062935
4586	Климовский муниципальный район	15628000	Чолховское сельское поселение	С. Чолхов, ул.Набережная,	52.246511, 32.073149
4587	Климовский муниципальный район	15628000	Чолховское сельское поселение	С.Чолхов, ул.Молодежная,	52.247367, 32.071819
4588	Климовский муниципальный район	15628000	Чолховское сельское поселение	С.Чолхов , ул.Московская	52.246182, 32.061219
4589	Климовский муниципальный район	15628000	Чолховское сельское поселение	С.Фоевичи,ул.Центральная	52.241987, 32.969151
4590	Климовский муниципальный район	15628000	Чолховское сельское поселение	С. Фоевичи, ул.Комсомольская,	52.242488, 31.964537
4591	Климовский муниципальный район	15628000	Чолховское сельское поселение	С.Фоевича, ул.Молодежная.	52.237693, 31.965911
4592	Климовский муниципальный район	15628000	Чолховское сельское поселение	С.Фоевичи, ул.Заречная	52.234926, 31.959259
4593	Климовский муниципальный район	15628000	Чолховское сельское поселение	С.Фоевичи, ул.Первомайская	52.238220, 31.975996
4594	Климовский муниципальный район	15628000	Чолховское сельское поселение	С. Фоевичи, ул.Садовая,	52.244832, 31.967627
4595	Климовский муниципальный район	15628000	Чолховское сельское поселение	С. Ясеновка,ул.Первомайская	52.201352, 32.102835.
4596	Климовский муниципальный район	15628000	Чолховское сельское поселение	С. Ясеновка, ул.Пушкина,	52.198082, 32.103994
4597	Климовский муниципальный район	15628000	Хороменское Сельское поселение	С. Хоромное ,ул.Октябрьская,241	52.064837, 32.004476
4598	Климовский муниципальный район	15628000	Хороменское Сельское поселение	С. Хоромное, ул.Октябрьская 196	52.069069, 32.029384

№ п/п	Муниципальный район/городской округ	ОКТМО	Наименование административно-территориальной единицы	Адрес	Географические координты
4599	Климовский муниципальный район	15628000	Хороменское Сельское поселение	С. Хоромное, ул.Октябрьская,130	52.069534, 32.041826
4600	Климовский муниципальный район	15628000	Хороменское Сельское поселение	С. Хоромное, ул.Октябрьская, 114	52.069196, 32.044422
4601	Климовский муниципальный район	15628000	Хороменское Сельское поселение	С. Хоромное, ул.Красносельская,1	52.070029, 32.040614
4602	Климовский муниципальный район	15628000	Хороменское Сельское поселение	С. Хоромное, ул.Красносельская, 12	52.072092, 32.041880
4603	Климовский муниципальный район	15628000	Хороменское Сельское поселение	С.Хоромное, ул.Красносельская,19-А	52.073236, 32.041665
4604	Климовский муниципальный район	15628000	Хороменское Сельское поселение	С. Хоромное, ул.Новоселья,45	52.074062, 32.042089
4605	Климовский муниципальный район	15628000	Хороменское Сельское поселение	С.Хоромное, ул.Новоселья,27	52.074062, 32.043537
4606	Климовский муниципальный район	15628000	Хороменское Сельское поселение	С.Хоромное, ул.Новоселья,40	52.074183, 32.045510
4607	Климовский муниципальный район	15628000	Хороменское Сельское поселение	С. Хоромное, ул.Садовая,38	52.069670, 32.003182
4608	Климовский муниципальный район	15628000	Хороменское Сельское поселение	С. Хоромное, ул.Садовая, 24	52.069938, 32.006866
4609	Климовский муниципальный район	15628000	Хороменское Сельское поселение	С. Хоромное,ул.Садовая, 16	52.071232 32.01942
4610	Климовский муниципальный район	15628000	Хороменское Сельское поселение	С. Хоромное, ул. Садовая,4	52.071938, 32.015893
4611	Климовский муниципальный район	15628000	Хороменское Сельское поселение	С. Хоромное, ул.Советская, 10	52.070055, 32.034691
4612	Климовский муниципальный район	15628000	Хороменское Сельское поселение	С.Хоромное, ул.Советская, 1-А	52.071637, 32.035123
4613	Климовский муниципальный район	15628000	Хороменское Сельское поселение	С. Хоромное, ул.Набережная,	52.067128, 32.037586
4614	Климовский муниципальный район	15628000	Хороменское Сельское поселение	С.Хоромное, ул.Первомайская	52.070329, 32.044666,
4615	Климовский муниципальный район	15628000	Хороменское Сельское поселение	С. Раковка, Партизанская,	52.058971, 31.967097

№ п/п	Муниципальный район/городской округ	ОКТМО	Наименование административно-территориальной единицы	Адрес	Географические координты
4616	Климовский муниципальный район	15628000	Кирилловское сельское поселение	С.Кирилловка, ул.Партизанская	52.110387, 32.167789
4617	Климовский муниципальный район	15628000	Кирилловское сельское поселение	С. Кирилловка, ул. Школьная	52.110532. 32.162151
4618	Климовский муниципальный район	15628000	Кирилловское сельское поселение	С. Кирилловка, ул.Садовая.	52.110703 32.160585
4619	Климовский муниципальный район	15628000	Кирилловское сельское поселение	С. Кирилловка, ул.Советская	52.110726, 32.164447
4620	Климовский муниципальный район	15628000	Кирилловское сельское поселение	С. Вишневое, ул.Первомайская	52.138202, 32.073856
4621	Климовский муниципальный район	15628000	Кирилловское сельское поселение	С. Вишневое, ул. Комсомольская,	52.133000, 32.076474
4622	Климовский муниципальный район	15628000	Кирилловское сельское поселение	С.Вишневое, ул.Октябрьская	52.134927, 32.080122
4623	Климовский муниципальный район	15628000	Кирилловское сельское поселение	С.Вишневое, ул.Молодежная	52.134756 32.070530
4624	Климовский муниципальный район	15628000	Кирилловское сельское поселение	С. Шумиловка, ул.Октябрьская	52.131673, 32.197276
4625	Климовский муниципальный район	15628000	Кирилловское сельское поселение	с.Шумиловка, Первомайская	52.133047 32.193306
4626	Климовский муниципальный район	15628000	Кирилловское сельское поселение	с.Михайловка, Московская	52.126417 32.065632
4627	Климовский муниципальный район	15628000	Чуровичское сельское поселение	с.Чуровичи, Ленинская 118	52.171835 31.999451
4628	Климовский муниципальный район	15628000	Чуровичское сельское поселение	с.Чуровичи, Ленинская 62	52.170549 32.006929
4629	Климовский муниципальный район	15628000	Чуровичское сельское поселение	с.Чуровичи, Белова, 2	52.174748 31.994380
4630	Климовский муниципальный район	15628000	Чуровичское сельское поселение	с.Чуровичи, Белова, 11	52.174339 31.996934
4631	Климовский муниципальный район	15628000	Чуровичское сельское поселение	с.Чуровичи, Калининская, 56	52.172288 31.991762
4632	Климовский муниципальный район	15628000	Чуровичское сельское поселение	с.Чуровичи, Школьная	52.173666 31.999466

№ п/п	Муниципальный район/городской округ	ОКТМО	Наименование административно-территориальной единицы	Адрес	Географические координты
4633	Климовский муниципальный район	15628000	Чуровичское сельское поселение	с.Чуровичи, Советская	52.163884 32.007113
4634	Климовский муниципальный район	15628000	Чуровичское сельское поселение	с.Чуровичи, Пролетарская	52.177398 31.994668
4635	Климовский муниципальный район	15628000	Чуровичское сельское поселение	с.Ново Варин, Чапаева	52.198297 32.042863
4636	Климовский муниципальный район	15628000	Чуровичское сельское поселение	с.Петрова Гута, Щорса, 26	52.124951 32.000370
4637	Климовский муниципальный район	15628000	Чуровичское сельское поселение	с.Петрова Гута, Заречная	52.130299 32.002280
4638	Климовский муниципальный район	15628000	Чуровичское сельское поселение	с.Петрова Гута, Жданова	52.130161 31.996208
4639	Климовский муниципальный район	15628000	Чуровичское сельское поселение	с.Бугровка, Полевая	52.193938 31.969084
4640	Климовский муниципальный район	15628000	Чуровичское сельское поселение	с.Бугровка, Чкалова	52.188307,31.971208
4641	Климовский муниципальный район	15628000	Новоропское сельское поселение	с.Новый Ропск, 70 лет Октября	52.295514, 32.283855
4642	Климовский муниципальный район	15628000	Новоропское сельское поселение	с.Новый Ропск, Ленина	52.294815, 32.302330
4643	Климовский муниципальный район	15628000	Новоропское сельское поселение	с.Новый Ропск, Калинина	52.307950, 32.309216
4644	Климовский муниципальный район	15628000	Новоропское сельское поселение	с.Новый Ропск, Ковалевского	52.294220, 32.318565
4645	Климовский муниципальный район	15628000	Новоропское сельское поселение	с.Новый Ропск, Кирова	52.300061, 32.299639
4646	Климовский муниципальный район	15628000	Новоропское сельское поселение	с.Старый Ропск,	52.305995, 32.263365
4647	Климовский муниципальный район	15628000	Новоропское сельское поселение	с.Сушаны	52.194010, 32.305402
4648	Климовский муниципальный район	15628000	Новоропское сельское поселение	с.Бровничи	52.231120, 32.303464
4649	Климовский муниципальный район	15628000	Новоюркович ское сельское поселение	с.Новые Юрковичи, Советская	52.119180, 31.855832

№ п/п	Муниципальный район/городской округ	ОКТМО	Наименование административно-территориальной единицы	Адрес	Географические координты
4650	Климовский муниципальный район	15628000	Новоюркович ское сельское поселение	с.Новые Юрковичи, Коммунистическая улица, 3	52.123979, 31.863011
4651	Климовский муниципальный район	15628000	Новоюркович ское сельское поселение	с.Новые Юрковичи, Коммунистическая улица, 21	52.124362, 31.868773
4652	Климовский муниципальный район	15628000	Новоюркович ское сельское поселение	с.Новые Юрковичи, Стефанкова, 31	52.125616, 31.865822
4653	Климовский муниципальный район	15628000	Новоюркович ское сельское поселение	с.Новые Юрковичи, Стефанкова, 2	52.124715, 31.858862
4654	Климовский муниципальный район	15628000	Новоюркович ское сельское поселение	с.Новые Юрковичи, Школьная, 2	52.124022, 31.860374
4655	Климовский муниципальный район	15628000	Новоюркович ское сельское поселение	с.Новые Юрковичи, Школьная, 21	52.121083, 31.863057
4656	Климовский муниципальный район	15628000	Новоюркович ское сельское поселение	с.Новые Юрковичи, Молодежная, 7	52.122675, 31.859613
4657	Климовский муниципальный район	15628000	Новоюркович ское сельское поселение	с.Новые Юрковичи, Молодежная 22	52.120178, 31.860964
4658	Климовский муниципальный район	15628000	Новоюркович ское сельское поселение	д. Ивановка, ул. Заречная	52.157797, 31.917897
4659	Климовский муниципальный район	15628000	Новоюркович ское сельское поселение	д. Рудня-Цата, ул. Фестивальная	52.174274, 31.881976
4660	Климовский муниципальный район	15628000	Новоюркович ское сельское поселение	д. Рудня-Цата, ул. Луговая	52.172546, 31.884100
4661	Климовский муниципальный район	15628000	Новоюркович ское сельское поселение	Д.Рудня Цата, ул.Советская	52.172282, 31.888284
4662	Климовский муниципальный район	15628000	Новоюркович ское сельское поселение	д. Рудня-Цата, ул. Полевая	52.171425, 31.891825
4663	Климовский муниципальный район	15628000	Новоюркович ское сельское поселение	с.Старые Юрковичи, Дружбы	52.162123, 31.859452
4664	Климовский муниципальный район	15628000	Новоюркович ское сельское поселение	с.Старые Юрковичи, Октябрьская	52.162295, 31.852221
4665	Климовский муниципальный район	15628000	Новоюркович ское сельское поселение	с.Старые Юрковичи, Школьная	52.164393, 31.852736
4666	Климовский муниципальный район	15628000	Новоюркович ское сельское поселение	с.Старые Юрковичи, Ленина	52.166755, 31.858122

№ п/п	Муниципальный район/городской округ	ОКТМО	Наименование административно-территориальной единицы	Адрес	Географические координты
4667	Климовский муниципальный район	15628000	Каменскохуторское сельское поселение	с.Каменский Хутор, Ленина	52.140874, 32.255174
4668	Климовский муниципальный район	15628000	Каменскохуторское сельское поселение	с.Каменский Хутор, Советская	52.139078, 32.256182
4669	Климовский муниципальный район	15628000	Каменскохуторское сельское поселение	с.Каменский Хутор, Полевая	52.143092, 32.250968
4670	Климовский муниципальный район	15628000	Каменскохуторское сельское поселение	п. Красный Став, ул. Воропаева	52.133203, 32.245112
4671	Климовский муниципальный район	15628000	Каменскохуторское сельское поселение	с.Соловьевка, Коммунистичиская	52.196748, 32.181867
4672	Климовский муниципальный район	15628000	Каменскохуторское сельское поселение	с.Соловьевка, Мичурина	52.193320, 32.174015
4673	Климовский муниципальный район	15628000	Плавенское сельское поселение	д.Плавна, Ленина, 30	52.451121, 32.429101
4674	Климовский муниципальный район	15628000	Плавенское сельское поселение	д.Плавна, Советская, 42	52.452721, 32.427835
4675	Климовский муниципальный район	15628000	Плавенское сельское поселение	Д..Плавна, Советская, 21	52.453946, 32.426215
4676	Климовский муниципальный район	15628000	Плавенское сельское поселение	д.Плавна, Первомайская, 135	52.450394, 32.434411
4677	Климовский муниципальный район	15628000	Плавенское сельское поселение	д.Плавна, Первомайская, 147	52.449083, 32.435033
4678	Климовский муниципальный район	15628000	Плавенское сельское поселение	д.Плавна, Октябрьская, 1	52.449161, 32.436031
4679	Климовский муниципальный район	15628000	Плавенское сельское поселение	д.Плавна, Октябрьская, 17	52.451108, 32.441342
4680	Климовский муниципальный район	15628000	Плавенское сельское поселение	д.Плавна, Новая, 15	52.451947, 32.438177
4681	Климовский муниципальный район	15628000	Плавенское сельское поселение	д.Плавна, Новая, 2	52.453737, 32.437039
4682	Климовский муниципальный район	15628000	Плавенское сельское поселение	д.Плавна, Первомайская	52.456189, 32.429770
4683	Климовский муниципальный район	15628000	Плавенское сельское поселение	д.Плавна, Молодежная	52.453737, 32.437039

№ п/п	Муниципальный район/городской округ	ОКТМО	Наименование административно-территориальной единицы	Адрес	Географические координты
4684	Климовский муниципальный район	15628000	Плавенское сельское поселение	с.Курозново, Гагарина	52.461209, 32.449833
4685	Климовский муниципальный район	15628000	Плавенское сельское поселение	с.Курозново, 8 Марта	52.457238, 32.452923
4686	Климовский муниципальный район	15628000	Плавенское сельское поселение	с.Пруска,	52.497340, 32.364364
4687	Климовский муниципальный район	15628000	Сытобудское сельское поселение	с. Сытая Буда, Школьная 2-14	52.478987, 32.254209
4688	Климовский муниципальный район	15628000	Сытобудское сельское поселение	с. Сытая Буда, Ленина	52.477808, 32.249649
4689	Климовский муниципальный район	15628000	Сытобудское сельское поселение	с. Сытая Буда, Чапаева	52.484626, 32.249295
4690	Климовский муниципальный район	15628000	Сытобудское сельское поселение	с. Сытая Буда, ул.Брянская	52.480087, 32.243180
4691	Климовский муниципальный район	15628000	Сытобудское сельское поселение	с.Рубежное, Октябрьская,80-33	52.484967, 32.294821
4692	Климовский муниципальный район	15628000	Сытобудское сельское поселение	с.Рубежное, Мира 2-27	52.484967, 32.294821
4693	Климовский муниципальный район	15628000	Сытобудское сельское поселение	с.Рубежное, Комсомольская 2-35	52.484796, 32.300136
4694	Климовский муниципальный район	15628000	Брахловское сельское поселение	с. Брахлов, Советская, 6-50	52.365248, 32.462797
4695	Климовский муниципальный район	15628000	Брахловское сельское поселение	с. Брахлов, Залесье, 4-13	52.366561, 32.451912
4696	Климовский муниципальный район	15628000	Брахловское сельское поселение	с. Брахлов, Набережная, 2-23	52.358827, 32.469572
4697	Климовский муниципальный район	15628000	Брахловское сельское поселение	с. Брахлов, Нечвидновская, 11-32	52.357119, 32.465752
4698	Климовский муниципальный район	15628000	Брахловское сельское поселение	с. Брахлов, Молодежная	52.361625, 32.460946
4699	Климовский муниципальный район	15628000	Брахловское сельское поселение	с. Брахлов, Цветная	52.367694, 32.463478
4700	Климовский муниципальный район	15628000	Брахловское сельское поселение	с.Любечане, Коммунистическая	52.333569, 32.354279

№ п/п	Муниципальный район/городской округ	ОКТМО	Наименование административно-территориальной единицы	Адрес	Географические координты
4701	Климовский муниципальный район	15628000	Брахловское сельское поселение	с.Любечане, Новая, 10-26	52.337272, 32.355489
4702	Климовский муниципальный район	15628000	Митьковское сельское поселение	с. Митьковка,	52.434052, 32.159352
4703	Климовский муниципальный район	15628000	Митьковское сельское поселение	с.Хохловка, Мичурина	52.434034, 32.222401
4704	Климовский муниципальный район	15628000	Митьковское сельское поселение	с.Хохловка, Щорса	52.435542, 32.229976
4705	Климовский муниципальный район	15628000	Митьковское сельское поселение	с.Хохловка, Кирова	52.435385, 32.224225
4706	Климовский муниципальный район	15628000	Истопское сельское поселение	с.Истопки, Набережная, 2-37	52.416662, 32.447436
4707	Климовский муниципальный район	15628000	Истопское сельское поселение	с.Истопки, Советская, 2-41	52.416282, 32.454281
4708	Климовский муниципальный район	15628000	Истопское сельское поселение	с.Истопки, Садовая, 1-7А	52.419024, 32.452221
4709	Климовский муниципальный район	15628000	Истопское сельское поселение	с.Истопки, Молодежная, 11-16	52.420979, 32.460182
4710	Климовский муниципальный район	15628000	Истопское сельское поселение	с.Истопки, Мира, 1-8	52.419732, 32.459989
4711	Климовский муниципальный район	15628000	Истопское сельское поселение	с.Истопки, Октябрьская, 35	52.420034, 32.449839
4712	Климовский муниципальный район	15628000	Истопское сельское поселение	С.Чернооково	52.419043, 32.421055
4713	Климовский муниципальный район	15628000	Истопское сельское поселение	с.Лобановка, Советская, 115-159	52.408962, 32.332087
4714	Климовский муниципальный район	15628000	Истопское сельское поселение	с.Лобановка, Молодежная, 1-16	52.407322, 32.334769
4715	Климовский муниципальный район	15628000	Истопское сельское поселение	с.Лобановка, Школьная	52.407197, 32.332699
4716	Климовский муниципальный район	15628000	Истопское сельское поселение	с.Лобановка, Мира	52.405458, 32.323043
4717	Климовский муниципальный район	15628000	Сачковичское сельское поселение	с.Сачковичи, Октябрьская	52.348876, 32.219726

№ п/п	Муниципальный район/городской округ	ОКТМО	Наименование административно-территориальной единицы	Адрес	Географические координты
4718	Климовский муниципальный район	15628000	Сачковичское сельское поселение	с.Сачковичи, Ленина	52.345696, 32.221271
4719	Климовский муниципальный район	15628000	Сачковичское сельское поселение	с.Сачковичи, Школьная	52.342752, 32.226206
4720	Климовский муниципальный район	15628000	Сачковичское сельское поселение	с.Могилевцы, Школьная	52.376507, 32.276294
4721	Климовский муниципальный район	15628000	Сачковичское сельское поселение	с.Могилевцы, Заречная	52.377951, 32.284362
4722	Климовский муниципальный район	15628000	Сачковичское сельское поселение	с.Могилевцы, Мира	52.375798, 32.279727
4723	Климовский муниципальный район	15628000	Митьковское сельское поселение	С. Хохловка,ул.Школьная, 30	52.434687, 32.227860
4724	Климовский муниципальный район	15628000	Истопское сельское поселение	С. Чернооково, ул. Молодежная,1-А	52.419025, 32.420154
4725	Климовский муниципальный район	15628000	Климовское городское поселение	Р.п. Климово, ул. Новая	52.386965 32.205546
4726	Климовский муниципальный район	15628000	Климовское городское поселение	Р.п. Климово, ул. Зеленая	52.387856 32.203417
4727	Климовский муниципальный район	15628000	Климовское городское поселение	Р.п. Климово, ул. Коммунистическая	52.374619 32.192961
4728	Климовский муниципальный район	15628000	Климовское городское поселение	Р.п. Климово, ул. Руцкого	52.364444 32.181111
4729	Климовский муниципальный район	15628000	Климовское городское поселение	Р.п. Климово, ул. Песчаная	52.366596 32.188820
4730	Климовский муниципальный район	15628000	Климовское городское поселение	Р.п. Климово, ул. Речная	52.366008 32.189601
4731	Климовский муниципальный район	15628000	Лакомобудское сельское поселение	С. Лакомая Буда, Ул.Заречная	52.485278 32.139444
4732	Климовский муниципальный район	15628000	Лакомобудское Сельское поселение	С. Лакомая Буда Ул.Ленинская,	52.4875 32.1375
4733	Климовский муниципальный район	15628000	Лакомобуское Сельское поселение	С.Лакомая Буда Ул.Новоукраиская	52.482778 32.138611
4734	Климовский муниципальный район	15628000	Лакомобудское сельское поселение	С. Лакомая Буда Ул.Октябрьская	52.487222 32.140833

№ п/п	Муниципальный район/городской округ	ОКТМО	Наименование административно-территориальной единицы	Адрес	Географические координты
4735	Климовский муниципальный район	15628000	Лакомобудское сельское поселение	С. Лакомая Буда Ул.Первомайская	52.481944 32.144167
4736	Климовский муниципальный район	15628000	Лакомобудское сельское поселение	С. Лакомая Буда, Ул.Садовая	52.486667 32.136389
4737	Климовский муниципальный район	15628000	Лакомобудское Сельское поселение	С. Лакомая Буда , ул.Украинская	52.484722 32.136389
4738	Климовский муниципальный район	15628000	Лакомобудское сельское поселение	С. Лакомая Буда Ул.Цветная,	52.486944 32.147778
4739	Климовский муниципальный район	15628000	Лакомобудское сельское поселение	С.Лакомая Буда, Ул.Школьная	52.486389 32.141111
4740	Климовский муниципальный район	15628000	Лакомобудское сельское поселение	С. Лакомая Буда Ул.10 Пятилетки	52.488333 32.141944
4741	Климовский муниципальный район	15628000	Митьковское сельское поселение	П.Черная Криница	52.412894, 32.196481
4742	Клинцовский муниципальный район	15630000	Рожновское СП	с.Рожны, Зеленая 4,20,25,48,67,88,103,	52.743350, 32.085360
4743	Клинцовский муниципальный район	15630000	Рожновское СП	с.Рожны, Зеленая 4	52.736742, 32.084848
4744	Клинцовский муниципальный район	15630000	Рожновское СП	с.Рожны, Зеленая 48	52.740527, 32.086709
4745	Клинцовский муниципальный район	15630000	Рожновское СП	с.Рожны, Интернациональная,8,14,28,30	52.735146, 32.083342
4746	Клинцовский муниципальный район	15630000	Рожновское СП	с.Рожны, Новая 2	52.738466, 32.081851
4747	Клинцовский муниципальный район	15630000	Рожновское СП	с.Рожны, Новая 6	52.737595, 32.080601
4748	Клинцовский муниципальный район	15630000	Рожновское СП	с.Рожны, Новая 9	52.736907, 32.079523
4749	Клинцовский муниципальный район	15630000	Рожновское СП	с.Рожны, Новая 17	52.736132, 32.081771
4750	Клинцовский муниципальный район	15630000	Рожновское СП	п.Ущерпье, Калинина,9,19,25,37	52.713239, 31.885577
4751	Клинцовский муниципальный район	15630000	Рожновское СП	п.Ущерпье, Советская 3,9,18,25,38,86,94,111	52.710059, 31.885387

№ п/п	Муниципальный район/городской округ	ОКТМО	Наименование административно-территориальной единицы	Адрес	Географические координты
4752	Клинцовский муниципальный район	15630000	Рожновское СП	п.Ущерпье, Ленина,8,12,22,47	52.715185, 31.891068
4753	Клинцовский муниципальный район	15630000	Рожновское СП	п.Ущерпье, Комсомольская,8,16,29,33, 46,59,77,85	52.707285, 31.885989
4754	Клинцовский муниципальный район	15630000	Рожновское СП	п.Ущерпье, Ворошилова, 2,10,18,29,50,84,100,125	52.723684, 31.892815
4755	Клинцовский муниципальный район	15630000	Рожновское СП	п.Ущерпье, Новая 5,9,17,26,35,45	52.715379, 31.880484
4756	Клинцовский муниципальный район	15630000	Смолевичское СП	п.Чемерна, пер.Силикатный 29/2	52.795071, 32.211904
4757	Клинцовский муниципальный район	15630000	Смолевичское СП	п.Чемерна, пер.Силикатный КНС (д.10 и 12)	52.793362, 32.209777
4758	Клинцовский муниципальный район	15630000	Смолевичское СП	п.Чемерна, пер.Силикатный 17	52.793875, 32.210718
4759	Клинцовский муниципальный район	15630000	Смолевичское СП	п.Чемерна, пер.Силикатный 3	52.793591, 32.207737
4760	Клинцовский муниципальный район	15630000	Смолевичское СП	п.Чемерна, Строительная 15	52.795771, 32.208773
4761	Клинцовский муниципальный район	15630000	Смолевичское СП	п.Чемерна, Строительная 25а и 25б между домами	52.797094, 32.209414
4762	Клинцовский муниципальный район	15630000	Смолевичское СП	п.Чемерна, Строительная 31/2 напротив дома	52.798111, 32.210104
4763	Клинцовский муниципальный район	15630000	Смолевичское СП	п.Чемерна, Строительная 39/1 напротив	52.799367, 32.210794
4764	Клинцовский муниципальный район	15630000	Смолевичское СП	п.Чемерна, пер.Молодежный 1	52.797941, 32.210768
4765	Клинцовский муниципальный район	15630000	Смолевичское СП	п.Чемерна, пер.Молодежный 3	52.797903, 32.212226
4766	Клинцовский муниципальный район	15630000	Смолевичское СП	п.Чемерна, пер.Молодежный 5	52.798258, 32.213047
4767	Клинцовский муниципальный район	15630000	Смолевичское СП	с.Смолевичи, Кооперативная между домами 1 и 3	52.823824, 32.211879
4768	Клинцовский муниципальный район	15630000	Смолевичское СП	с.Смолевичи, Кооперативная 16 напротив дома	52.826176, 32.214646

№ п/п	Муниципальный район/городской округ	ОКТМО	Наименование административно-территориальной единицы	Адрес	Географические координты
4769	Клинцовский муниципальный район	15630000	Смолевичское СП	с.Смолевичи, Кооперативная 24 рядом с домом	52.827358, 32.215374
4770	Клинцовский муниципальный район	15630000	Смолевичское СП	с.Смолевичи, Кооперативная 31 напротив дома	52.827185, 32.218608
4771	Клинцовский муниципальный район	15630000	Смолевичское СП	с.Смолевичи, пер.Кооперативный 2 напротив дома	52.823822, 32.211840
4772	Клинцовский муниципальный район	15630000	Смолевичское СП	с.Смолевичи, Ленина 5 напротив дома	52.827993, 32.215207
4773	Клинцовский муниципальный район	15630000	Смолевичское СП	с.Смолевичи, Ленина 14 напротив дома	52.828650, 32.214528
4774	Клинцовский муниципальный район	15630000	Смолевичское СП	с.Смолевичи, Ленина 28 напротив дома	52.829961, 32.213237
4775	Клинцовский муниципальный район	15630000	Смолевичское СП	с.Смолевичи, Ленина 40 напротив дома	52.831863, 32.213209
4776	Клинцовский муниципальный район	15630000	Смолевичское СП	с.Смолевичи, Карла Маркса напротив дома 12	52.826742, 32.208190
4777	Клинцовский муниципальный район	15630000	Смолевичское СП	с.Смолевичи, Карла Маркса напротив дома 15	52.827037, 32.207754
4778	Клинцовский муниципальный район	15630000	Смолевичское СП	с.Смолевичи, Карла Маркса между домами 36 и 38	52.828276, 32.204917
4779	Клинцовский муниципальный район	15630000	Смолевичское СП	с.Смолевичи, Карла Маркса около дома 58	52.828534, 32.200623
4780	Клинцовский муниципальный район	15630000	Смолевичское СП	с.Смолевичи, Гагарина напротив дома 2	52.831299, 32.206232
4781	Клинцовский муниципальный район	15630000	Смолевичское СП	с.Смолевичи, Гагарина напротив дома 14	52.830758, 32.206483
4782	Клинцовский муниципальный район	15630000	Смолевичское СП	с.Смолевичи, Гагарина между домами 39 и 43	52.828436, 32.209810
4783	Клинцовский муниципальный район	15630000	Смолевичское СП	с.Смолевичи, Набережная напротив дома 35	52.823488, 32.218152
4784	Клинцовский муниципальный район	15630000	Смолевичское СП	с.Смолевичи, Молодежная напротив дома 1	52.823964, 32.210577
4785	Клинцовский муниципальный район	15630000	Смолевичское СП	с.Смолевичи, Молодежная напротив дома 17	52.827257, 32.211941

№ п/п	Муниципальный район/городской округ	ОКТМО	Наименование административно-территориальной единицы	Адрес	Географические координты
4786	Клинцовский муниципальный район	15630000	Смолевичское СП	с.Смолевичи, Молодежная напротив дома 31	52.829089, 32.211764
4787	Клинцовский муниципальный район	15630000	Смолевичское СП	с.Смолевичи, Молодежная напротив дома 42	52.832688, 32.209568
4788	Клинцовский муниципальный район	15630000	Смолевичское СП	с.Смолевичи, пер.Южный напротив дома 19	52.832165, 32.206799
4789	Клинцовский муниципальный район	15630000	Смолевичское СП	с.Смолевичи, Брянская напротив дома 7	52.826028, 32.220241
4790	Клинцовский муниципальный район	15630000	Смолевичское СП	с.Смолевичи, Брянская рядом с домом 40	52.827030, 32.227646
4791	Клинцовский муниципальный район	15630000	Смолевичское СП	с.Смолевичи, Брянская между домами 50 и 47	52.827960, 32.230041
4792	Клинцовский муниципальный район	15630000	Смолевичское СП	с.Смолевичи, Советская напротив дома 7а	52.824135, 32.228978
4793	Клинцовский муниципальный район	15630000	Смолевичское СП	с.Смолевичи, Советская рядом с домом 8	52.825586, 32.228380
4794	Клинцовский муниципальный район	15630000	Смолевичское СП	с.Смолевичи, Советская между домами 12 и 14	52.825471, 32.227280
4795	Клинцовский муниципальный район	15630000	Смолевичское СП	с.Смолевичи, пер.Красноармейский напротив дома 10	52.824107, 32.222811
4796	Клинцовский муниципальный район	15630000	Смолевичское СП	с.Смолевичи, пер.Октябрьский напротив дома 8	52.825702, 32.217791
4797	Клинцовский муниципальный район	15630000	Смолевичское СП	с.Смолевичи, пер.Октябрьский около колонки (напротив дома 19)	52.824779, 32.216573
4798	Клинцовский муниципальный район	15630000	Смолевичское СП	с.Смолевичи, Садовая напротив дома 2	52.828875, 32.215941
4799	Клинцовский муниципальный район	15630000	Смолевичское СП	с.Смолевичи, Садовая между домами 5 и 6	52.829824, 32.215433
4800	Клинцовский муниципальный район	15630000	Смолевичское СП	с.Смолевичи, Садовая напротив дома 9	52.831005, 32.214366
4801	Клинцовский муниципальный район	15630000	Смолевичское СП	с.Смолевичи, Садовая между домами 11 и 12	52.832116, 32.213928
4802	Клинцовский муниципальный район	15630000	Медведовское СП	с.Медведово, Молодежная около дома 59	52.579239, 32.472021

№ п/п	Муниципальный район/городской округ	ОКТМО	Наименование административно-территориальной единицы	Адрес	Географические координты
4803	Клинцовский муниципальный район	15630000	Медведовское СП	с.Медведово, Молодежная около дома 47	52.577820, 32.473696
4804	Клинцовский муниципальный район	15630000	Медведовское СП	с.Медведово, Молодежная около дома 33/2	52.578682, 32.476770
4805	Клинцовский муниципальный район	15630000	Медведовское СП	с.Медведово, Молодежная около дома 43/2	52.577915, 32.474089
4806	Клинцовский муниципальный район	15630000	Медведовское СП	с.Медведово, Молодежная около дома 13	52.578244, 32.478336
4807	Клинцовский муниципальный район	15630000	Медведовское СП	с.Медведово, Садовая около дома 7	52.575727, 32.485635
4808	Клинцовский муниципальный район	15630000	Медведовское СП	с.Медведово, Садовая около дома 10б	52.575003, 32.485388
4809	Клинцовский муниципальный район	15630000	Медведовское СП	с.Медведово, Рябуха около дома 11	52.577505, 32.487235
4810	Клинцовский муниципальный район	15630000	Медведовское СП	с.Медведово, Рябуха около дома 25	52.575523, 32.488520
4811	Клинцовский муниципальный район	15630000	Медведовское СП	с.Медведово, Рябуха около дома 37	52.572914, 32.491629
4812	Клинцовский муниципальный район	15630000	Медведовское СП	с.Медведово, Рябуха около дома 44	52.570624, 32.493002
4813	Клинцовский муниципальный район	15630000	Медведовское СП	с.Медведово, Зеленая около дома 11	52.577833, 32.493251
4814	Клинцовский муниципальный район	15630000	Медведовское СП	с.Медведово, Зеленая около дома 19	52.577829, 32.493247
4815	Клинцовский муниципальный район	15630000	Медведовское СП	с.Медведово, Зеленая около дома 24	52.577832, 32.493253
4816	Клинцовский муниципальный район	15630000	Медведовское СП	с.Медведово, Гористая около дома 2	52.583750, 32.481617
4817	Клинцовский муниципальный район	15630000	Медведовское СП	с.Медведово, Гористая около дома 28	52.582142, 32.485233
4818	Клинцовский муниципальный район	15630000	Медведовское СП	с.Медведово, Гористая около дома 41а	52.580765, 32.489045
4819	Клинцовский муниципальный район	15630000	Медведовское СП	с.Медведово, Гористая около дома 46	52.579852, 32.488595

№ п/п	Муниципальный район/городской округ	ОКТМО	Наименование административно-территориальной единицы	Адрес	Географические координты
4820	Клинцовский муниципальный район	15630000	Медведовское СП	с.Медведово, Центральная около дома 6	52.582136, 32.469695
4821	Клинцовский муниципальный район	15630000	Медведовское СП	с.Медведово, Центральная около дома 41	52.581402, 32.476663
4822	Клинцовский муниципальный район	15630000	Медведовское СП	с.Медведово, Центральная около дома 55	52.580482, 32.479203
4823	Клинцовский муниципальный район	15630000	Медведовское СП	с.Медведово, Центральная около дома 74	52.579412, 32.480826
4824	Клинцовский муниципальный район	15630000	Медведовское СП	с.Медведово, Долиновка около дома 8	52.589823, 32.456279
4825	Клинцовский муниципальный район	15630000	Медведовское СП	с.Медведово, Долиновка около дома 14	52.589444, 32.456960
4826	Клинцовский муниципальный район	15630000	Медведовское СП	с.Медведово, Долиновка около дома 21а	52.586840, 32.462191
4827	Клинцовский муниципальный район	15630000	Медведовское СП	с.Медведово, Долиновка около дома 33	52.586105, 32.464642
4828	Клинцовский муниципальный район	15630000	Медведовское СП	с.Медведово, Долиновка около дома 39	52.585926, 32.466336
4829	Клинцовский муниципальный район	15630000	Медведовское СП	с.Медведово, Средняя около дома 9	52.588523, 32.455786
4830	Клинцовский муниципальный район	15630000	Медведовское СП	с.Киваи, Буденого около дома 20/2	52.609420, 32.364223
4831	Клинцовский муниципальный район	15630000	Медведовское СП	с.Киваи, Буденого около дома 36	52.599675, 32.367931
4832	Клинцовский муниципальный район	15630000	Медведовское СП	с.Киваи, Буденого около дома 50	52.599477, 32.364506
4833	Клинцовский муниципальный район	15630000	Медведовское СП	с.Киваи, Буденого около дома 26	52.608202, 32.365596
4834	Клинцовский муниципальный район	15630000	Медведовское СП	с.Киваи, Буденого около дома 41а	52.608215, 32.362814
4835	Клинцовский муниципальный район	15630000	Медведовское СП	с.Киваи, Буденого около дома 59а	52.599444, 32.364751
4836	Клинцовский муниципальный район	15630000	Медведовское СП	с.Киваи, Ворошилова около дома 11	52.597731, 32.357113

№ п/п	Муниципальный район/городской округ	ОКТМО	Наименование административно-территориальной единицы	Адрес	Географические координты
4837	Клинцовский муниципальный район	15630000	Медведовское СП	с.Киваи, Ворошилова около дома 18	52.597489, 32.357810
4838	Клинцовский муниципальный район	15630000	Медведовское СП	с.Киваи, Ворошилова около дома 21	52.596921, 32.363354
4839	Клинцовский муниципальный район	15630000	Медведовское СП	с.Киваи, Ворошилова около дома 36	52.596810, 32.366540
4840	Клинцовский муниципальный район	15630000	Медведовское СП	с.Киваи, Ворошилова около дома 45	52.596358, 32.367190
4841	Клинцовский муниципальный район	15630000	Медведовское СП	с.Бутовск, 8 Марта около дома 50	52.582775, 32.425419
4842	Клинцовский муниципальный район	15630000	Медведовское СП	с.Бутовск, 8 Марта около дома 32	52.582971, 32.422351
4843	Клинцовский муниципальный район	15630000	Медведовское СП	с.Бутовск, 8 Марта около дома 24	52.582833, 32.420898
4844	Клинцовский муниципальный район	15630000	Медведовское СП	с.Бутовск, Советская около дома 17	52.576709, 32.414354
4845	Клинцовский муниципальный район	15630000	Медведовское СП	с.Бутовск, Советская около дома 15	52.576324, 32.414214
4846	Клинцовский муниципальный район	15630000	Медведовское СП	с.Бутовск, Советская около дома 30	52.574123, 32.413568
4847	Клинцовский муниципальный район	15630000	Медведовское СП	с.Бутовск, Советская около дома 38	52.576081, 32.414735
4848	Клинцовский муниципальный район	15630000	Медведовское СП	с.Бутовск, Советская около дома 48а	52.574945, 32.413864
4849	Клинцовский муниципальный район	15630000	Медведовское СП	с.Бутовск, Зеленая около дома 45	52.583754, 32.416000
4850	Клинцовский муниципальный район	15630000	Медведовское СП	с.Бутовск, Зеленая около дома 74	52.583758, 32.41609
4851	Клинцовский муниципальный район	15630000	Медведовское СП	с.Бутовск, Зеленая около дома 64	52.583701, 32.417206
4852	Клинцовский муниципальный район	15630000	Медведовское СП	с. Оболешево, Пролетарская 1,8,10	52.630566, 32.319559
4853	Клинцовский муниципальный район	15630000	Медведовское СП	с. Оболешево, Молодежная 3,7	52.630151, 32.318415

№ п/п	Муниципальный район/городской округ	ОКТМО	Наименование административно-территориальной единицы	Адрес	Географические координты
4854	Клинцовский муниципальный район	15630000	Медведовское СП	с.Кневичи, Центральная дома 49 напротив остановки	52.631161, 32.342340
4855	Клинцовский муниципальный район	15630000	Медведовское СП	с.Кневичи, Центральная около дома 51	52.631256, 32.343649
4856	Клинцовский муниципальный район	15630000	Медведовское СП	с.Кневичи, Центральная около дома 73	52.631262, 32.346540
4857	Клинцовский муниципальный район	15630000	Медведовское СП	с.Кневичи, Ворошилова около дома 20	52.636534, 32.346638
4858	Клинцовский муниципальный район	15630000	Медведовское СП	с.Кневичи, Ворошилова около дома 13	52.635193, 32.345683
4859	Клинцовский муниципальный район	15630000	Медведовское СП	с.Кневичи, Ворошилова около дома 3	52.633452, 32.344667
4860	Клинцовский муниципальный район	15630000	Медведовское СП	с.Кневичи, пер.Партизанский около дома 5	52.633721, 32.334911
4861	Клинцовский муниципальный район	15630000	Великотопальское СП	с.Великая Топаль, Первомайская около домов 5,22,52,92,110,136,129,124	52.536316, 32.348646
4862	Клинцовский муниципальный район	15630000	Великотопальское СП	с.Великая Топаль, Молодежная около дома 4	52.539013, 32.355973
4863	Клинцовский муниципальный район	15630000	Великотопальское СП	с.Великая Топаль, Октябрьская около домов 4,18,25,38,52,68,82	52.540263, 32.364553
4864	Клинцовский муниципальный район	15630000	Великотопальское СП	с.Великая Топаль, Октябрьская около дома 4	52.540445, 32.355018
4865	Клинцовский муниципальный район	15630000	Великотопальское СП	с.Великая Топаль, Октябрьская около дома 18	52.540723, 32.357994
4866	Клинцовский муниципальный район	15630000	Великотопальское СП	с.Великая Топаль, Пушкина около дома 34	52.535968, 32.375208
4867	Клинцовский муниципальный район	15630000	Великотопальское СП	с.Великая Топаль, Калининская 13	52.541335, 32.368114
4868	Клинцовский муниципальный район	15630000	Великотопальское СП	с.Великая Топаль, Новая около домов 6,39	52.541506, 32.367080
4869	Клинцовский муниципальный район	15630000	Великотопальское СП	с.Великая Топаль, Парковая около дома 20	52.544379, 32.362916
4870	Клинцовский муниципальный район	15630000	Великотопальское СП	с.Великая Топаль, Парковая около дома 28	52.544687, 32.360426

№ п/п	Муниципальный район/городской округ	ОКТМО	Наименование административно-территориальной единицы	Адрес	Географические координты
4871	Клинцовский муниципальный район	15630000	Великотопальское СП	п.Киров, Полевая около домов 5,16,19,44	52.566396, 32.361979
4872	Клинцовский муниципальный район	15630000	Великотопальское СП	п.Красный Клин, Красноклинская около домов 5,12,20,30,34	52.551153, 32.410350
4873	Клинцовский муниципальный район	15630000	Великотопальское СП	п.Красный мост, Зеленая 3,15,27	52.534982, 32.275956
4874	Клинцовский муниципальный район	15630000	Великотопальское СП	с.Малая Топаль, Центральная около дома 41	52.548480, 32.316157
4875	Клинцовский муниципальный район	15630000	Великотопальское СП	с.Малая Топаль, Центральная около дома 25	52.549879, 32.313031
4876	Клинцовский муниципальный район	15630000	Великотопальское СП	с.Малая Топаль, Молодежная около домов 19	52.547352, 32.312189
4877	Клинцовский муниципальный район	15630000	Великотопальское СП	с.Малая Топаль, Молодежная около домов 13	52.547966, 32.313787
4878	Клинцовский муниципальный район	15630000	Великотопальское СП	с.Малая Топаль, Молодежная около домов 5	52.547036, 32.315589
4879	Клинцовский муниципальный район	15630000	Великотопальское СП	с.Малая Топаль, Школьная около дома 5	52.548648, 32.312152
4880	Клинцовский муниципальный район	15630000	Великотопальское СП	с.Малая Топаль, Школьная около дома 16	52.548164, 32.307152
4881	Клинцовский муниципальный район	15630000	Великотопальское СП	п.Круглое, Калининская около домов 23,17	52.574911, 32.285173
4882	Клинцовский муниципальный район	15630000	Великотопальское СП	п.Дровосеки, Лесная около дома 7	52.542897, 32.296381
4883	Клинцовский муниципальный район	15630000	Смотровобудское СП	с.Смотрова Буда, Советская около д. 87	52.673292, 32.296189
4884	Клинцовский муниципальный район	15630000	Смотровобудское СП	с.Смотрова Буда, Новая около д.1,7,13	52.679269, 32.287614
4885	Клинцовский муниципальный район	15630000	Смотровобудское СП	с.Смотрова Буда, Юбилейная около д.21	52.674656, 32.286448
4886	Клинцовский муниципальный район	15630000	Смотровобудское СП	с.Смотрова Буда, Юбилейная около д.10	52.675430, 32.288668
4887	Клинцовский муниципальный район	15630000	Смотровобудское СП	с.Смотрова Буда, Юбилейная около д.4	52.676354, 32.290994

№ п/п	Муниципальный район/городской округ	ОКТМО	Наименование административно-территориальной единицы	Адрес	Географические координты
4888	Клинцовский муниципальный район	15630000	Смотровобудское СП	с.Смотрова Буда, Первомайская около д.40	52.673056, 32.288788
4889	Клинцовский муниципальный район	15630000	Смотровобудское СП	с.Смотрова Буда, Полевая около д.18,47	52.673678, 32.284893
4890	Клинцовский муниципальный район	15630000	Смотровобудское СП	с.Павличи, Центральная 1, 15,напротив дома 24, напротив дома 28, 17 (озеро)	52.711988, 32.506575
4891	Клинцовский муниципальный район	15630000	Смотровобудское СП	с.Павличи, Ленина дом 12, 20, 30, 38, 46	52.713793, 32.507659
4892	Клинцовский муниципальный район	15630000	Смотровобудское СП	с.Павличи, Северная дом 9, 13, 19	52.715352, 32.511687
4893	Клинцовский муниципальный район	15630000	Смотровобудское СП	с.Павличи, Восточная дом 46 (перекресток с Ленина)	52.711767, 32.520181
4894	Клинцовский муниципальный район	15630000	Смотровобудское СП	с.Павличи, Щорса дом 17 (озеро), 27	52.710299, 32.516118
4895	Клинцовский муниципальный район	15630000	Смотровобудское СП	с.Павличи, Луговая 13	52.712932, 32.513768
4896	Клинцовский муниципальный район	15630000	Смотровобудское СП	с.Павличи, Гагарина 14,51	52.713830, 32.507372
4897	Клинцовский муниципальный район	15630000	Смотровобудское СП	с.Павличи, Садовая 24	52.709838, 32.497223
4898	Клинцовский муниципальный район	15630000	Смотровобудское СП	с.Павличи, Кравченко 7	52.712070, 32.497552
4899	Клинцовский муниципальный район	15630000	Смотровобудское СП	с.Павличи, Лесная 20,1	52.710960, 32.504709
4900	Клинцовский муниципальный район	15630000	Смотровобудское СП	с.Мартьяновка, Центральная 2	52.705294, 32.361526
4901	Клинцовский муниципальный район	15630000	Смотровобудское СП	с.Мартьяновка, Центральная 44	52.711001, 32.354743
4902	Клинцовский муниципальный район	15630000	Смотровобудское СП	с.Мартьяновка, Центральная 74	52.711651, 32.352581
4903	Клинцовский муниципальный район	15630000	Смотровобудское СП	с.Мартьяновка, Центральная 57	52.713385, 32.350683
4904	Клинцовский муниципальный район	15630000	Смотровобудское СП	с.Мартьяновка, Комсомольская 10	52.716333, 32.352294

№ п/п	Муниципальный район/городской округ	ОКТМО	Наименование административно-территориальной единицы	Адрес	Географические координты
4905	Клинцовский муниципальный район	15630000	Смотровобудское СП	с.Мартьяновка, Комсомольская 25	52.717054, 32.354766
4906	Клинцовский муниципальный район	15630000	Смотровобудское СП	с.Мартьяновка, Комсомольская 39	52.717682, 32.358431
4907	Клинцовский муниципальный район	15630000	Смотровобудское СП	с.Мартьяновка, Комсомольская 59	52.718668, 32.362841
4908	Клинцовский муниципальный район	15630000	Смотровобудское СП	с.Мартьяновка, Комсомольская 12	52.716738, 32.350277
4909	Клинцовский муниципальный район	15630000	Смотровобудское СП	с.Мартьяновка, Комсомольская 42	52.718708, 32.358759
4910	Клинцовский муниципальный район	15630000	Смотровобудское СП	с.Мартьяновка, Совхозная 4	52.714826, 32.348328
4911	Клинцовский муниципальный район	15630000	Смотровобудское СП	с.Мартьяновка, Совхозная 20	52.713988, 32.344797
4912	Клинцовский муниципальный район	15630000	Смотровобудское СП	с.Мартьяновка, Совхозная 33-35	52.713278, 32.342534
4913	Клинцовский муниципальный район	15630000	Смотровобудское СП	с.Мартьяновка, Совхозная 47	52.712662, 32.339210
4914	Клинцовский муниципальный район	15630000	Смотровобудское СП	с.Мартьяновка, Совхозная 81	52.713587, 32.333063
4915	Клинцовский муниципальный район	15630000	Смотровобудское СП	с.Мартьяновка, Лутенск 5	52.702396, 32.366746
4916	Клинцовский муниципальный район	15630000	Смотровобудское СП	с.Мартьяновка, Лутенск 42	52.696709, 32.371481
4917	Клинцовский муниципальный район	15630000	Смотровобудское СП	с.Мартьяновка, Лутенск 16	52.697807, 32.370774
4918	Клинцовский муниципальный район	15630000	Смотровобудское СП	с.Мартьяновка, Корневка 72	52.710195, 32.327666
4919	Клинцовский муниципальный район	15630000	Смотровобудское СП	с.Мартьяновка, Корневка 77	52.708693, 32.330657
4920	Клинцовский муниципальный район	15630000	Смотровобудское СП	с.Мартьяновка, Корневка 40-42	52.710608, 32.337813
4921	Клинцовский муниципальный район	15630000	Смотровобудское СП	с.Мартьяновка, Новая дом 3, 6	52.714675, 32.342650

№ п/п	Муниципальный район/городской округ	ОКТМО	Наименование административно-территориальной единицы	Адрес	Географические координты
4922	Клинцовский муниципальный район	15630000	Смотровобудское СП	с.Мартьяновка, Новая дом 6	52.714401, 32.340372
4923	Клинцовский муниципальный район	15630000	Первомайское СП	с.Ольховка, Центральная 24, 37, 55, 79, 66, 81, 103	52.740877, 32.127712
4924	Клинцовский муниципальный район	15630000	Первомайское СП	с.Ольховка, пер.Зеленый 1	52.740540, 32.124212
4925	Клинцовский муниципальный район	15630000	Первомайское СП	с.Ольховка, Луговая 53, 79, 105, 68, 38, 28, 7	52.741465, 32.137075
4926	Клинцовский муниципальный район	15630000	Первомайское СП	с.Ольховка, Ольховая 12, 35	52.747045, 32.138450
4927	Клинцовский муниципальный район	15630000	Первомайское СП	с.Ольховка, Северная 30	52.734213, 32.118993
4928	Клинцовский муниципальный район	15630000	Первомайское СП	с.Ольховка, Западная 28	52.729014, 32.119052
4929	Клинцовский муниципальный район	15630000	Первомайское СП	п.Первое Мая, Молодежная 6	52.745586, 32.201492
4930	Клинцовский муниципальный район	15630000	Первомайское СП	п.Первое Мая, Молодежная 12	52.746094, 32.200254
4931	Клинцовский муниципальный район	15630000	Первомайское СП	п.Первое Мая, Молодежная 46	52.748563, 32.194781
4932	Клинцовский муниципальный район	15630000	Первомайское СП	п.Первое Мая, Новая 8	52.746812, 32.201268
4933	Клинцовский муниципальный район	15630000	Первомайское СП	п.Первое Мая, Новая 18	52.747290, 32.199762
4934	Клинцовский муниципальный район	15630000	Первомайское СП	п.Первое Мая, Новая 45	52.748779, 32.196042
4935	Клинцовский муниципальный район	15630000	Первомайское СП	п.Первое Мая, Вишневая 6	52.736986, 32.206373
4936	Клинцовский муниципальный район	15630000	Первомайское СП	п.Первое Мая, пер.Мичурина 1б	52.737999, 32.205806
4937	Клинцовский муниципальный район	15630000	Первомайское СП	п.Первое Мая, Зеленая 4	52.743580, 32.203928
4938	Клинцовский муниципальный район	15630000	Первомайское СП	п.Первое Мая, Зеленая 7а	52.743436, 32.201846

№ п/п	Муниципальный район/городской округ	ОКТМО	Наименование административно-территориальной единицы	Адрес	Географические координты
4939	Клинцовский муниципальный район	15630000	Коржовоголубовское СП	с.Коржовка-Голубовка, Советская дом 9 (около колодца)	52.765292, 32.347517
4940	Клинцовский муниципальный район	15630000	Коржовоголубовское СП	с.Коржовка-Голубовка, Комсомольская дом 1	52.761329, 32.350723
4941	Клинцовский муниципальный район	15630000	Коржовоголубовское СП	с.Коржовка-Голубовка, Комсомольская дом 19	52.763855, 32.352782
4942	Клинцовский муниципальный район	15630000	Коржовоголубовское СП	с.Коржовка-Голубовка, Ленина 11	52.770232, 32.339577
4943	Клинцовский муниципальный район	15630000	Коржовоголубовское СП	с.Коржовка-Голубовка, Ленина 49	52.767800, 32.347342
4944	Клинцовский муниципальный район	15630000	Коржовоголубовское СП	с.Коржовка-Голубовка, Коммунистическая дом 1 (около остановки)	52.766661, 32.350947
4945	Клинцовский муниципальный район	15630000	Коржовоголубовское СП	с.Коржовка-Голубовка, пер.Коммунистический 13	52.766466, 32.355029
4946	Клинцовский муниципальный район	15630000	Коржовоголубовское СП	с.Коржовка-Голубовка, Коммунистическая 51	52.769329, 32.354475
4947	Клинцовский муниципальный район	15630000	Коржовоголубовское СП	с.Коржовка-Голубовка, Коммунистическая 81 (напротив магазина)	52.770990, 32.360630
4948	Клинцовский муниципальный район	15630000	Коржовоголубовское СП	с.Коржовка-Голубовка, Коммунистическая обочина около дома 117	52.772177, 32.370362
4949	Клинцовский муниципальный район	15630000	Коржовоголубовское СП	с.Коржовка-Голубовка, 2 пер.Ворошилова 20	52.770847, 32.350481
4950	Клинцовский муниципальный район	15630000	Коржовоголубовское СП	с.Коржовка-Голубовка, 2 пер.Ворошилова 28	52.771424, 32.351933
4951	Клинцовский муниципальный район	15630000	Коржовоголубовское СП	с.Коржовка-Голубовка, Совхозная 4	52.771386, 32.340311
4952	Клинцовский муниципальный район	15630000	Коржовоголубовское СП	с.Коржовка-Голубовка, Совхозная 14	52.771811, 32.342521
4953	Клинцовский муниципальный район	15630000	Коржовоголубовское СП	с.Коржовка-Голубовка, Совхозная Поляна напротив дома 30	52.771128, 32.344532
4954	Клинцовский муниципальный район	15630000	Коржовоголубовское СП	с.Коржовка-Голубовка, Совхозная 18	52.772011, 32.343380
4955	Клинцовский муниципальный район	15630000	Коржовоголубовское СП	с.Коржовка-Голубовка, Красная перекресток Щорса и Красная	52.761591, 32.340969

№ п/п	Муниципальный район/городской округ	ОКТМО	Наименование административно-территориальной единицы	Адрес	Географические координты
4956	Клинцовский муниципальный район	15630000	Коржовоголубовское СП	с.Коржовка-Голубовка, Красная 56	52.763058, 32.342957
4957	Клинцовский муниципальный район	15630000	Коржовоголубовское СП	с.Коржовка-Голубовка, Красная на углу дом 15	52.767048, 32.344415
4958	Клинцовский муниципальный район	15630000	Коржовоголубовское СП	с.Коржовка-Голубовка, Ворошилова 24	52.769690, 32.351583
4959	Клинцовский муниципальный район	15630000	Коржовоголубовское СП	с.Коржовка-Голубовка, Ворошилова 39	52.770288, 32.352482
4960	Клинцовский муниципальный район	15630000	Коржовоголубовское СП	с.Коржовка-Голубовка, Ворошилова 46	52.773409, 32.354308
4961	Клинцовский муниципальный район	15630000	Коржовоголубовское СП	с.Коржовка-Голубовка, Ворошилова 67	52.775278, 32.353988
4962	Клинцовский муниципальный район	15630000	Коржовоголубовское СП	с.Коржовка-Голубовка, Богунская 9 около колодца	52.758966, 32.347917
4963	Клинцовский муниципальный район	15630000	Коржовоголубовское СП	с.Коржовка-Голубовка, Богунская 10	52.759883, 32.348612
4964	Клинцовский муниципальный район	15630000	Коржовоголубовское СП	с.Коржовка-Голубовка, Богунская 50	52.757215, 32.349733
4965	Клинцовский муниципальный район	15630000	Коржовоголубовское СП	с.Коржовка-Голубовка, Богунская 68	52.754932, 32.354385
4966	Клинцовский муниципальный район	15630000	Коржовоголубовское СП	с.Коржовка-Голубовка, Богунская 8	52.760053, 32.349532
4967	Клинцовский муниципальный район	15630000	Коржовоголубовское СП	с.Коржовка-Голубовка, Пушкина 4	52.759119, 32.351382
4968	Клинцовский муниципальный район	15630000	Коржовоголубовское СП	с.Коржовка-Голубовка, Пушкина 12	52.757693, 32.351764
4969	Клинцовский муниципальный район	15630000	Коржовоголубовское СП	с.Коржовка-Голубовка, Пушкина 47	52.755762, 32.355311
4970	Клинцовский муниципальный район	15630000	Коржовоголубовское СП	с.Коржовка-Голубовка, Пушкина 67	52.753956, 32.359177
4971	Клинцовский муниципальный район	15630000	Коржовоголубовское СП	с.Коржовка-Голубовка, Пушкина 81	52.753333, 32.361706
4972	Клинцовский муниципальный район	15630000	Коржовоголубовское СП	д.Вьюнка, Центральная,1	52.795807, 32.277390

№ п/п	Муниципальный район/городской округ	ОКТМО	Наименование административно-территориальной единицы	Адрес	Географические координты
4973	Клинцовский муниципальный район	15630000	Коржовоголубовское СП	д.Вьюнка, Центральная,16	52.796069, 32.277673
4974	Клинцовский муниципальный район	15630000	Коржовоголубовское СП	д.Вьюнка, Центральная,27	52.798574, 32.280542
4975	Клинцовский муниципальный район	15630000	Коржовоголубовское СП	д.Вьюнка, Центральная,43	52.799580, 32.284139
4976	Клинцовский муниципальный район	15630000	Коржовоголубовское СП	д.Вьюнка, Центральная,53	52.799866, 32.286224
4977	Клинцовский муниципальный район	15630000	Коржовоголубовское СП	д.Вьюнка, Речная 11	52.803099, 32.278629
4978	Клинцовский муниципальный район	15630000	Коржовоголубовское СП	п.Вьюнки, Зеленая 18	52.785582, 32.256639
4979	Клинцовский муниципальный район	15630000	Коржовоголубовское СП	п.Вьюнки, Зеленая 2	52.785923, 32.259869
4980	Клинцовский муниципальный район	15630000	Коржовоголубовское СП	п.Вьюнки, Приозерная 4, 6	52.781940, 32.264746
4981	Клинцовский муниципальный район	15630000	Коржовоголубовское СП	п.Вьюнки, Партизанская 19	52.788943, 32.258438
4982	Клинцовский муниципальный район	15630000	Коржовоголубовское СП	п.Вьюнки, Партизанская 26	52.791228, 32.257124
4983	Клинцовский муниципальный район	15630000	Коржовоголубовское СП	п.Вьюнки, 1-ый Центральный пер 1	52.799884, 32.279078
4984	Клинцовский муниципальный район	15630000	Коржовоголубовское СП	п.Вьюнки, 1-ый Центральный пер 18	52.800623, 32.276315
4985	Клинцовский муниципальный район	15630000	Коржовоголубовское СП	п.Лукьяновка	52.803325, 32.294555
4986	Клинцовский муниципальный район	15630000	Коржовоголубовское СП	п.Лукьяновка	52.803752, 32.293160
4987	Клинцовский муниципальный район	15630000	Коржовоголубовское СП	п.Лукьяновка	52.804240, 32.295236
4988	Клинцовский муниципальный район	15630000	Коржовоголубовское СП	п.Лукьяновка	52.805281, 32.296789
4989	Клинцовский муниципальный район	15630000	Гулевское СП	п.Гулевка, Центральная 5	52.614753, 32.216205

№ п/п	Муниципальный район/городской округ	ОКТМО	Наименование административно-территориальной единицы	Адрес	Географические координты
4990	Клинцовский муниципальный район	15630000	Гулевское СП	п.Гулевка, Центральная 14	52.613570, 32.218736
4991	Клинцовский муниципальный район	15630000	Гулевское СП	п.Гулевка, Центральная 21	52.613011, 32.219454
4992	Клинцовский муниципальный район	15630000	Гулевское СП	п.Гулевка, Центральная 20	52.612196, 32.221114
4993	Клинцовский муниципальный район	15630000	Гулевское СП	п.Гулевка, Центральная 31	52.611561, 32.222498
4994	Клинцовский муниципальный район	15630000	Гулевское СП	п.Гулевка, Центральная 38	52.610817, 32.223991
4995	Клинцовский муниципальный район	15630000	Гулевское СП	п.Гулевка, Центральная 53	52.609816, 32.225896
4996	Клинцовский муниципальный район	15630000	Гулевское СП	п.Гулевка, Центральная 68	52.608702, 32.228366
4997	Клинцовский муниципальный район	15630000	Гулевское СП	п.Гулевка, ул Октябрьская 13,8	52.610215, 32.230159
4998	Клинцовский муниципальный район	15630000	Гулевское СП	п.Гулевка, Кирова 16	52.615559, 32.223591
4999	Клинцовский муниципальный район	15630000	Гулевское СП	п.Гулевка, Кирова 26	52.614695, 32.222084
5000	Клинцовский муниципальный район	15630000	Гулевское СП	п.Гулевка, Кирова 40	52.613208, 32.220324
5001	Клинцовский муниципальный район	15630000	Гулевское СП	п.Гулевка, Школьная 5	52.612748, 32.225650
5002	Клинцовский муниципальный район	15630000	Гулевское СП	п.Гулевка, Школьная 15	52.611721, 32.227668
5003	Клинцовский муниципальный район	15630000	Гулевское СП	п.Туросна, Молодежная 8	52.666706, 32.210998
5004	Клинцовский муниципальный район	15630000	Гулевское СП	п.Туросна, Молодежная 12	52.666310, 32.212113
5005	Клинцовский муниципальный район	15630000	Лопатенское СП	п.Лопатни, Луговая 2,8,16	52.825841, 32.146158
5006	Клинцовский муниципальный район	15630000	Лопатенское СП	п.Лопатни, Зеленая 7,19,26,31,45,61	52.831853, 32.134677

№ п/п	Муниципальный район/городской округ	ОКТМО	Наименование административно-территориальной единицы	Адрес	Географические координты
5007	Клинцовский муниципальный район	15630000	Лопатенское СП	п.Лопатни, Песчаная 1,9	52.820857, 32.125548
5008	Клинцовский муниципальный район	15630000	Медведовское СП	с. Душкино, Центральная 42	52.627453, 32.427313
5009	Клинцовский муниципальный район	15630000	Первомайское СП	п. Ивановщина, ул. Займищенская д.31	52.701944, 32.226764
5010	Клинцовский муниципальный район	15630000	Первомайское СП	д. Рудня-Голубовка, ул. Озерная д.8	52.697960, 32.153977
5011	Клинцовский муниципальный район	15630000	Первомайское СП	д. Тулуковщина, ул. Коммунаров д.1	52.765819, 32.102877
5012	Клинцовский муниципальный район	15630000	Коржовоголубовское СП	п. Мизиричи , ул. Ул. Центральная д.11	52.811419, 32.310299
5013	Клинцовский муниципальный район	15630000	Коржовоголубовское СП	с. Сосновка, ул. Центральная д.25	52.828574, 32.357507
5014	Клинцовский муниципальный район	15630000	Лопатенское СП	с. Гута-Корецкая, ул. Свердлова д.29	52.845523, 32.030986
5015	Клинцовский муниципальный район	15630000	Смотровобудское СП	Пос.Овсеенков, ул.Овсеенская	52.711258, 32.403310
5016	Клинцовский муниципальный район	15630000	Смотровобудское СП	деревня Якубовка, ул.Якубовская	52.692950, 32.347462
5017	Клинцовский муниципальный район	15630000	Смотровобудское СП	посёлок Калинин, ул.Калининская, д.23	52.698386, 32.259355
5018	Клинцовский муниципальный район	15630000	Смотровобудское СП	посёлок Калинин, ул.Калининская, д.43	52.698386, 32.259355
5019	Клинцовский муниципальный район	15630000	Смотровобудское СП	посёлок Калинин, ул.Калининская, д.49	52.698386, 32.259355
5020	Клинцовский муниципальный район	15630000	Смолевичское СП	с. Песчанка, ул. Зеленая д.23	52.896443, 32.201857
5021	Комаричский муниципальный район	15632000	Лопандинское сельское поселение	п. Лопандино, ул. Кооперативная	52.471150, 34.812852
5022	Комаричский муниципальный район	15632000	Лопандинское сельское поселение	п. Лопандино, ул. Школьная	52.467480, 34.810301
5023	Комаричский муниципальный район	15632000	Лопандинское сельское поселение	п. Лопандино, ул. Александра Губина	52.469126, 34.807822

№ п/п	Муниципальный район/городской округ	ОКТМО	Наименование административно-территориальной единицы	Адрес	Географические координты
5024	Комаричский муниципальный район	15632000	Лопандинское сельское поселение	п. Лопандино, ул. Горького	52.466679, 34.811361
5025	Комаричский муниципальный район	15632000	Лопандинское сельское поселение	п. Лопандино, ул. Кирпичная	52.466750, 34.810157
5026	Комаричский муниципальный район	15632000	Лопандинское сельское поселение	п. Лопандино, ул. Пролетарская	52.453416, 34.822330
5027	Комаричский муниципальный район	15632000	Лопандинское сельское поселение	п. Лопандино, ул. Заречная	52.451051, 34.818449
5028	Комаричский муниципальный район	15632000	Лопандинское сельское поселение	п. Лопандино, ул. Калинина	52.470267, 34.814883
5029	Комаричский муниципальный район	15632000	Лопандинское сельское поселение	п. Лопандино, ул. Кирова	52.468133, 34.817982
5030	Комаричский муниципальный район	15632000	Лопандинское сельское поселение	п. Лопандино, ул. Молодежная	52.454591, 34.822770
5031	Комаричский муниципальный район	15632000	Лопандинское сельское поселение	п. Лопандино, ул. Ленина	52.469427, 34.816985
5032	Комаричский муниципальный район	15632000	Лопандинское сельское поселение	п. Лопандино, ул. Лопандинская	52.455556, 34.820758
5033	Комаричский муниципальный район	15632000	Лопандинское сельское поселение	п. Лопандино, ул. Луговая	52.451956, 34.813230
5034	Комаричский муниципальный район	15632000	Лопандинское сельское поселение	п. Лопандино, ул. Акционерная	52.452302, 34.821665
5035	Комаричский муниципальный район	15632000	Лопандинское сельское поселение	п. Лопандино, ул. Октябрьская	52.470004, 34.812879
5036	Комаричский муниципальный район	15632000	Лопандинское сельское поселение	п. Лопандино, ул. Парковая	52.457175, 34.823749
5037	Комаричский муниципальный район	15632000	Лопандинское сельское поселение	п. Лопандино, ул. Первомайская	52.451018, 34.816428
5038	Комаричский муниципальный район	15632000	Лопандинское сельское поселение	п. Лопандино, ул. Полевая	52.469422, 34.810867
5039	Комаричский муниципальный район	15632000	Лопандинское сельское поселение	п. Лопандино, ул. Садовая	52.451380, 34.814739
5040	Комаричский муниципальный район	15632000	Лопандинское сельское поселение	пер. Кооперативный	52.502397, 34.820973

№ п/п	Муниципальный район/городской округ	ОКТМО	Наименование административно-территориальной единицы	Адрес	Географические координты
5041	Комаричский муниципальный район	15632000	Лопандинское сельское поселение	п. Лопандино, ул. 1-ая Заводская	52.471370, 34.808505
5042	Комаричский муниципальный район	15632000	Лопандинское сельское поселение	п. Лопандино, ул. 2-ая Заводская	52.471956, 34.810220
5043	Комаричский муниципальный район	15632000	Лопандинское сельское поселение	п. Лопандино, ул. Трактаева	52.457817, 34.817308
5044	Комаричский муниципальный район	15632000	Лопандинское сельское поселение	п. Лопандино, ул. Советская	52.465071, 34.808388
5045	Комаричский муниципальный район	15632000	Лопандинское сельское поселение	д. Кокино, ул. Молодежная	52.497293, 34.776965
5046	Комаричский муниципальный район	15632000	Лопандинское сельское поселение	д. Кокино, ул. Центральная	52.496509, 34.779570
5047	Комаричский муниципальный район	15632000	Лопандинское сельское поселение	д. Кокино, ул. Заречная	52.495435, 34.783235
5048	Комаричский муниципальный район	15632000	Лопандинское сельское поселение	с. Радогощь, ул. Набережная	52.504623, 34.824575
5049	Комаричский муниципальный район	15632000	Лопандинское сельское поселение	с. Радогощь, ул. Школьная	52.497809, 34.829283
5050	Комаричский муниципальный район	15632000	Лопандинское сельское поселение	д. Чернево, ул. Речная	52.500786, 34.901965
5051	Комаричский муниципальный район	15632000	Лопандинское сельское поселение	д. Чернево, ул. Луговая	52.499832, 34.886119
5052	Комаричский муниципальный район	15632000	Литижское сельское поселение	п. Владимировка, ул. Садовая	52.365827, 34.870749
5053	Комаричский муниципальный район	15632000	Литижское сельское поселение	п. Владимировка, ул. Школьная	52.360476, 34.877244
5054	Комаричский муниципальный район	15632000	Литижское сельское поселение	п. Владимировка, ул. Центральная	52.363968, 34.872375
5055	Комаричский муниципальный район	15632000	Литижское сельское поселение	п. Владимировка, ул. Им. Малкова	52.361493, 34.877872
5056	Комаричский муниципальный район	15632000	Литижское сельское поселение	с. Хлебтово, ул. Новая	52.321179, 34.878384
5057	Комаричский муниципальный район	15632000	Литижское сельское поселение	д. Дерюгина, ул. Школьная	52.367900, 34.824548

№ п/п	Муниципальный район/городской округ	ОКТМО	Наименование административно-территориальной единицы	Адрес	Географические координты
5058	Комаричский муниципальный район	15632000	Литижское сельское поселение	д. Дерюгина, ул. Молодежная	52.368769, 34.824333
5059	Комаричский муниципальный район	15632000	Литижское сельское поселение	д. Дерюгина, ул. Центральная	52.368334, 34.821943
5060	Комаричский муниципальный район	15632000	Литижское сельское поселение	д. Дерюгина, ул. Полевая	52.372848, 34.821072
5061	Комаричский муниципальный район	15632000	Усожское сельское поселение	с. Усожа, ул. Школьная	52.296836, 34.730935
5062	Комаричский муниципальный район	15632000	Усожское сельское поселение	с. Усожа, ул. Центральная	52.286558, 34.721036
5063	Комаричский муниципальный район	15632000	Усожское сельское поселение	с. Усожа, ул. Садовая	52.293377, 34.733316
5064	Комаричский муниципальный район	15632000	Усожское сельское поселение	с. Усожа, ул. Советская	52.290700, 34.736289
5065	Комаричский муниципальный район	15632000	Усожское сельское поселение	с. Усожа, ул. Колхозная	52.291703, 34.722653
5066	Комаричский муниципальный район	15632000	Быховское сельское поселение	д. Заречная, ул. Озерная	52.420887, 34.722051
5067	Комаричский муниципальный район	15632000	Быховское сельское поселение	д. Заречная, ул. Садовая	52.425945, 34.735516
5068	Комаричский муниципальный район	15632000	Быховское сельское поселение	д. Заречная, ул. Речная	52.422645, 34.730648
5069	Комаричский муниципальный район	15632000	Быховское сельское поселение	с. Шарово, ул. Центральная	52.404226, 34.576506
5070	Комаричский муниципальный район	15632000	Быховское сельское поселение	с. Шарово, ул. Молодежная	52.408742, 34.578123
5071	Комаричский муниципальный район	15632000	Быховское сельское поселение	с. Шарово, ул. Транспортная	52.409786, 34.573631
5072	Комаричский муниципальный район	15632000	Быховское сельское поселение	с. Шарово, ул. Почтовая	52.410022, 34.580216
5073	Комаричский муниципальный район	15632000	Быховское сельское поселение	с. Шарово, ул. Перевозчиковой	52.410462, 34.564585
5074	Комаричский муниципальный район	15632000	Быховское сельское поселение	с. Шарово, пер. Речной	52.410857, 34.571646

№ п/п	Муниципальный район/городской округ	ОКТМО	Наименование административно-территориальной единицы	Адрес	Географические координты
5075	Комаричский муниципальный район	15632000	Быховское сельское поселение	с. Быхово, ул. Центральная	52.424418, 34.677809
5076	Комаричский муниципальный район	15632000	Быховское сельское поселение	с. Быхово, ул. Молодежная	52.427065, 34.674898
5077	Комаричский муниципальный район	15632000	Быховское сельское поселение	с. Быхово, ул. Речная	52.425848, 34.671835
5078	Комаричский муниципальный район	15632000	Быховское сельское поселение	д. Апажа, ул. Центральная	52.371067, 34.647329
5079	Комаричский муниципальный район	15632000	Быховское сельское поселение	д. Апажа, ул. Озерная	52.376911, 34.644823
5080	Комаричский муниципальный район	15632000	Быховское сельское поселение	д. Апажа, ул. Интернатская	52.376488, 34.643331
5081	Комаричский муниципальный район	15632000	Быховское сельское поселение	д. Апажа, ул. Деревенская	52.371218, 34.650259
5082	Комаричский муниципальный район	15632000	Аркинское сельское поселение	с. Аркино, ул. Школьная	52.498571, 34.664388
5083	Комаричский муниципальный район	15632000	Аркинское сельское поселение	с. Аркино, ул. Артемченкова	52.495457, 34.662681
5084	Комаричский муниципальный район	15632000	Аркинское сельское поселение	с. Аркино, ул. Центральная	52.492759, 34.660768
5085	Комаричский муниципальный район	15632000	Аркинское сельское поселение	с. Аркино, ул. Набережная	52.499190, 34.655512
5086	Комаричский муниципальный район	15632000	Аркинское сельское поселение	с. Аркино, ул. Советская	52.495956, 34.651326
5087	Комаричский муниципальный район	15632000	Аркинское сельское поселение	с. Аркино, ул. Боровых	52.492172, 34.656321
5088	Комаричский муниципальный район	15632000	Аркинское сельское поселение	д. Добровольская, ул. Садовая	52.484852, 34.588309
5089	Комаричский муниципальный район	15632000	Игрицкое сельское поселение	д. Лагеревка, ул. Лесная	52.444365, 34.489719
5090	Комаричский муниципальный район	15632000	Игрицкое сельское поселение	д. Лагеревка, ул. Полевая	52.442532, 34.490375
5091	Комаричский муниципальный район	15632000	Игрицкое сельское поселение	с. Асовица, ул. Школьная	52.328946, 34.523999

№ п/п	Муниципальный район/городской округ	ОКТМО	Наименование административно-территориальной единицы	Адрес	Географические координты
5092	Комаричский муниципальный район	15632000	Игрицкое сельское поселение	с. Асовица, ул. Молодежная	52.328835, 34.527152
5093	Комаричский муниципальный район	15632000	Игрицкое сельское поселение	с. Бобрик ул. Школьная д.14	52.451582, 34.515410
5094	Комаричский муниципальный район	15632000	Игрицкое сельское поселение	с. Бобрик ул.Молодежная д.5	52.449333, 34.520131
5095	Комаричский муниципальный район	15632000	Игрицкое сельское поселение	с. Бобрик ул.Молодежная д.14	52.451244, 34.523510
5096	Комаричский муниципальный район	15632000	Игрицкое сельское поселение	с. Бобрик ул.Молодежная д.25А	52.450467, 34.524865
5097	Комаричский муниципальный район	15632000	Игрицкое сельское поселение	с.Ольгино ул.Ольгинская д.4	52.381127, 34.482490
5098	Комаричский муниципальный район	15632000	Игрицкое сельское поселение	с.Ольгино ул.Ольгинская д.16	52.376216, 34.493104
5099	Комаричский муниципальный район	15632000	Игрицкое сельское поселение	с.Ольгино ул.Ольгинская д.19	52.375472, 34.499399
5100	Комаричский муниципальный район	15632000	Игрицкое сельское поселение	с.Ольгино ул.Ольгинская д.32	52.375879, 34.494165
5101	Комаричский муниципальный район	15632000	Игрицкое сельское поселение	с. Игрицкое, ул.Луганская д.1	52.390240, 34.445701
5102	Комаричский муниципальный район	15632000	Игрицкое сельское поселение	с. Игрицкое, ул.Луганская д.20	52.387585, 34.449632
5103	Комаричский муниципальный район	15632000	Игрицкое сельское поселение	с. Игрицкое, ул.Луганская д.35	52.385014, 34.452281
5104	Комаричский муниципальный район	15632000	Игрицкое сельское поселение	с. Игрицкое, ул.Луганская д.47	52.383911, 34.451586
5105	Комаричский муниципальный район	15632000	Игрицкое сельское поселение	с. Игрицкое, ул.Школьная	52.382240, 34.443505
5106	Комаричский муниципальный район	15632000	Игрицкое сельское поселение	с. Игрицкое, ул.Рожнова д.21	52.387019, 34.428696
5107	Комаричский муниципальный район	15632000	Игрицкое сельское поселение	с. Игрицкое, ул.Рожнова д.48	52.388659, 34.433533
5108	Комаричский муниципальный район	15632000	Игрицкое сельское поселение	с. Игрицкое, ул.Рожнова д.60	52.389170, 34.438673

№ п/п	Муниципальный район/городской округ	ОКТМО	Наименование административно-территориальной единицы	Адрес	Географические координты
5109	Комаричский муниципальный район	15632000	Игрицкое сельское поселение	с. Игрицкое, ул.Рожнова д.72	52.389862, 34.442204
5110	Комаричский муниципальный район	15632000	Игрицкое сельское поселение	с. Игрицкое, ул.Рожнова д.9	52.386319, 34.423493
5111	Комаричский муниципальный район	15632000	Игрицкое сельское поселение	с. Игрицкое, ул.Заречная д.9	52.395235, 34.446552
5112	Комаричский муниципальный район	15632000	Игрицкое сельское поселение	с. Игрицкое, ул.Заречная д.17	52.396566, 34.451511
5113	Комаричский муниципальный район	15632000	Игрицкое сельское поселение	с. Игрицкое, ул.Заречная д.39	52.393119, 34.438975
5114	Комаричский муниципальный район	15632000	Игрицкое сельское поселение	с. Игрицкое, ул.Заречная д.49	52.392465, 34.435632
5115	Комаричский муниципальный район	15632000	Игрицкое сельское поселение	с. Игрицкое, ул.Заречная д.59	52.391242, 34.429085
5116	Комаричский муниципальный район	15632000	Игрицкое сельское поселение	с. Война, ул.Сидоренко д.3	52.360638, 34.433056
5117	Комаричский муниципальный район	15632000	Игрицкое сельское поселение	с. Война, ул.Сидоренко д.10	52.359111, 34.432090
5118	Комаричский муниципальный район	15632000	Игрицкое сельское поселение	с. Война, ул.Сидоренко д.21	52.351384, 34.430099
5119	Комаричский муниципальный район	15632000	Игрицкое сельское поселение	с. Война, ул.Сидоренко д.41	52.349179, 34.425884
5120	Комаричский муниципальный район	15632000	Игрицкое сельское поселение	с. Война, ул.Сидоренко д.53	52.347787, 34.423465
5121	Комаричский муниципальный район	15632000	Игрицкое сельское поселение	с. Война, ул.Сидоренко д.58	52.346764, 34.421983
5122	Комаричский муниципальный район	15632000	Игрицкое сельское поселение	с. Война, ул.Сидоренко д.72	52.343450, 34.425125
5123	Комаричский муниципальный район	15632000	Игрицкое сельское поселение	с. Война, ул.Сидоренко д.76	52.343010, 34.426006
5124	Красногорский муниципальный район	15634000	Красногорское ГП	Пгт Красная Гора, ул. Нагорная, 19	53.005432, 31.605686
5125	Красногорский муниципальный район	15634000	Красногорское ГП	д.Батуровка ул.Молодежная, 7	53.059483, 31.714752

№ п/п	Муниципальный район/городской округ	ОКТМО	Наименование административно-территориальной единицы	Адрес	Географические координты
5126	Красногорский муниципальный район	15634000	Красногорское ГП	д.Батуровка ул.Молодежная, 11	53.059483, 31.714752
5127	Красногорский муниципальный район	15634000	Красногорское ГП	д.Батуровка ул.Горная, 19	53.062438, 31.711525
5128	Красногорский муниципальный район	15634000	Красногорское ГП	д.Батуровка ул.Советская, 6	53.061184, 31.716267
5129	Красногорский муниципальный район	15634000	Красногорское ГП	д. Дубенец ул.Центральная,11	53.007536, 31.718399
5130	Красногорский муниципальный район	15634000	Красногорское ГП	д. Дубенец ул.Центральная,52	53.007701, 31.717922
5131	Красногорский муниципальный район	15634000	Красногорское ГП	д. Дубенец ул.Центральная,74	53.010625, 31.715679
5132	Красногорский муниципальный район	15634000	Красногорское ГП	д. Дубенец ул.Совхозная 2	53.011531, 31.714977
5133	Красногорский муниципальный район	15634000	Красногорское ГП	д. Дубенец ул.Садовая, 3	53.008166, 31.718582
5134	Красногорский муниципальный район	15634000	Красногорское ГП	д. Селец ул.Советская,13	52.955167, 31.689195
5135	Красногорский муниципальный район	15634000	Красногорское ГП	д. Селец ул.Советская,76	52.952634, 31.688382
5136	Красногорский муниципальный район	15634000	Красногорское ГП	д. Селец ул.Совхозная, 5	52.956496, 31.695519
5137	Красногорский муниципальный район	15634000	Красногорское ГП	д. Селец ул.Совхозная,12	52.957147, 31.690102
5138	Красногорский муниципальный район	15634000	Красногорское ГП	д. Селец ул. Ю. Аксененко возле Дома быта	52.954919, 31.685812
5139	Красногорский муниципальный район	15634000	Лотаковское СП	с. Лотаки ул.Центральная, д. 51	53.132078, 31.571422
5140	Красногорский муниципальный район	15634000	Лотаковское СП	с. Лотаки пер. Пролетарский, д.13	53.127996, 31.578187
5141	Красногорский муниципальный район	15634000	Лотаковское СП	с. Лотаки пер.Набережный, д.15	53.129526, 31.582143
5142	Красногорский муниципальный район	15634000	Лотаковское СП	с. Лотаки пер.Набережный, д.28	53.132399, 31.583343

№ п/п	Муниципальный район/городской округ	ОКТМО	Наименование административно-территориальной единицы	Адрес	Географические координты
5143	Красногорский муниципальный район	15634000	Лотаковское СП	с. Лотаки пер.Мирный, д.26	53.137072, 31.566353
5144	Красногорский муниципальный район	15634000	Лотаковское СП	с. Лотаки ул.Набережная, д.16	53.125694, 31.572989
5145	Красногорский муниципальный район	15634000	Лотаковское СП	с. Лотаки ул.Набережная, д.38	53.134699, 31.572273
5146	Красногорский муниципальный район	15634000	Лотаковское СП	с. Лотаки ул.Набережная, д.65	53.134699, 31.572273
5147	Красногорский муниципальный район	15634000	Лотаковское СП	с. Лотаки ул.Набережная, д.93	53.134699, 31.572273
5148	Красногорский муниципальный район	15634000	Лотаковское СП	с. Лотаки ул.Набережная, д.103	53.134699, 31.572273
5149	Красногорский муниципальный район	15634000	Лотаковское СП	д. Кибирщина, ул.Школьная, д.17	53.182072, 31.593313
5150	Красногорский муниципальный район	15634000	Лотаковское СП	д. Кибирщина, ул.Центральная, д. 30	53.191360, 31.595676
5151	Красногорский муниципальный район	15634000	Лотаковское СП	д. Кибирщина, ул.Садовая, д.9	53.189258, 31.597926
5152	Красногорский муниципальный район	15634000	Лотаковское СП	д. Ларневск, ул. Заречная, д.7	53.150465, 31.513654
5153	Красногорский муниципальный район	15634000	Лотаковское СП	д. Ларневск, ул. Заречная, д.16	53.150875, 31.510307
5154	Красногорский муниципальный район	15634000	Лотаковское СП	д. Ларневск, пер.Садовый, д.6	53.146749, 31.522249
5155	Красногорский муниципальный район	15634000	Лотаковское СП	д. Ларневск, ул. Юбилейная, д.10	53.152340, 31.513993
5156	Красногорский муниципальный район	15634000	Лотаковское СП	д. Ларневск, ул. Юбилейная, д.16	53.154319, 31.514865
5157	Красногорский муниципальный район	15634000	Лотаковское СП	д. Ларневск, ул. Молодежная, д.10	53.153032, 31.512052
5158	Красногорский муниципальный район	15634000	Лотаковское СП	д. Ларневск, ул. Лесная, д.29	53.145479, 31.508956
5159	Красногорский муниципальный район	15634000	Любовшанское СП	д. Любовшо, ул.Садовая, 1	52.988870,31.541835

№ п/п	Муниципальный район/городской округ	ОКТМО	Наименование административно-территориальной единицы	Адрес	Географические координты
5160	Красногорский муниципальный район	15634000	Любовшанское СП	д. Любовшо, ул.Садовая, 20	52.988870,31.541835
5161	Красногорский муниципальный район	15634000	Любовшанское СП	д. Любовшо, ул.Молодежная, 1	52.988870,31.541835
5162	Красногорский муниципальный район	15634000	Любовшанское СП	д. Любовшо, ул.Молодежная, 37	52.988870,31.541835
5163	Красногорский муниципальный район	15634000	Любовшанское СП	д. Любовшо, ул.Профсоюзная, 23	52.988870,31.541835
5164	Красногорский муниципальный район	15634000	Любовшанское СП	д. Любовшо, ул.Северная, 1	52.988870,31.541835
5165	Красногорский муниципальный район	15634000	Любовшанское СП	д. Любовшо, ул.Северная, 29	52.988870,31.541835
5166	Красногорский муниципальный район	15634000	Любовшанское СП	д. Любовшо, ул.Школьная, 12	52.988870,31.541835
5167	Красногорский муниципальный район	15634000	Любовшанское СП	д. Любовшо, ул.Школьная, 46	52.988870,31.541835
5168	Красногорский муниципальный район	15634000	Любовшанское СП	д. Любовшо, ул.Советская, 4	52.988870,31.541835
5169	Красногорский муниципальный район	15634000	Любовшанское СП	д. Любовшо, ул.Советская, 17	52.988870,31.541835
5170	Красногорский муниципальный район	15634000	Любовшанское СП	д. Любовшо, ул.Советская, 38	52.988870,31.541835
5171	Красногорский муниципальный район	15634000	Любовшанское СП	д. Любовшо, ул.Первомайская, 4	52.988870,31.541835
5172	Красногорский муниципальный район	15634000	Любовшанское СП	д. Любовшо, ул.Первомайская, 29	52.988870,31.541835
5173	Красногорский муниципальный район	15634000	Любовшанское СП	д. Любовшо, ул.Октябрьская, 7	52.988870,31.541835
5174	Красногорский муниципальный район	15634000	Любовшанское СП	д. Любовшо, ул.Набережная, 13	52.988870,31.541835
5175	Красногорский муниципальный район	15634000	Любовшанское СП	д. Любовшо, ул.Набережная, 37	52.988870,31.541835
5176	Красногорский муниципальный район	15634000	Любовшанское СП	д. Любовшо, ул.Набережная, 105	52.988870,31.541835

№ п/п	Муниципальный район/городской округ	ОКТМО	Наименование административно-территориальной единицы	Адрес	Географические координты
5177	Красногорский муниципальный район	15634000	Любовшанское СП	д. Любовшо, ул.Набережная, 20	52.988870,31.541835
5178	Красногорский муниципальный район	15634000	Любовшанское СП	д. Любовшо, ул.Набережная, 93	52.988870,31.541835
5179	Красногорский муниципальный район	15634000	Любовшанское СП	д. Любовшо, ул.Набережная, 24	52.988870,31.541835
5180	Красногорский муниципальный район	15634000	Любовшанское СП	д. Любовшо, ул.Школьная, 13	52.988870,31.541835
5181	Красногорский муниципальный район	15634000	Любовшанское СП	д. Любовшо, ул.Совхозная, 12	52.988870,31.541835
5182	Красногорский муниципальный район	15634000	Любовшанское СП	д. Любовшо, ул.Совхозная, 25	52.988870,31.541835
5183	Красногорский муниципальный район	15634000	Любовшанское СП	д. Любовшо, ул.Совхозная, 35	52.988870,31.541835
5184	Красногорский муниципальный район	15634000	Любовшанское СП	д. Любовшо, ул.Совхозная, 53	52.988870,31.541835
5185	Красногорский муниципальный район	15634000	Любовшанское СП	д. Любовшо, ул.Совхозная, 59	52.988870,31.541835
5186	Красногорский муниципальный район	15634000	Любовшанское СП	д. Любовшо, ул.Совхозная, 63	52.988870,31.541835
5187	Красногорский муниципальный район	15634000	Любовшанское СП	д. Любовшо, ул.Совхозная, 75	52.988870,31.541835
5188	Красногорский муниципальный район	15634000	Любовшанское СП	д. Любовшо, ул.Юбилейная, 17	52.988870,31.541835
5189	Красногорский муниципальный район	15634000	Любовшанское СП	д. Любовшо, ул.Юбилейная, 26	52.988870,31.541835
5190	Красногорский муниципальный район	15634000	Любовшанское СП	д. Любовшо, ул.Профсоюзная д.8	52.988870,31.541835
5191	Красногорский муниципальный район	15634000	Любовшанское СП	с.Верхличи, ул.Советская д.4	52.920162, 31.494769
5192	Красногорский муниципальный район	15634000	Любовшанское СП	с.Верхличи, ул.Советская д. 15	52.918715, 31.497287
5193	Красногорский муниципальный район	15634000	Любовшанское СП	с.Верхличи, ул.Советская д.21	52.917739, 31.500865

№ п/п	Муниципальный район/городской округ	ОКТМО	Наименование административно-территориальной единицы	Адрес	Географические координты
5194	Красногорский муниципальный район	15634000	Любовшанское СП	с.Верхличи, ул.Советская д.41	52.915619, 31.504669
5195	Красногорский муниципальный район	15634000	Любовшанское СП	с.Верхличи, ул.Советская д.55	52.913516, 31.506991
5196	Красногорский муниципальный район	15634000	Любовшанское СП	с.Верхличи, ул.Советская д.71.	52.911222, 31.512701
5197	Красногорский муниципальный район	15634000	Любовшанское СП	с.Верхличи, пер.Школьный, д.5	52.915532, 31.501528
5198	Красногорский муниципальный район	15634000	Любовшанское СП	с.Верхличи, пер.Луговой д.29	52.910589, 31.501091
5199	Красногорский муниципальный район	15634000	Любовшанское СП	с.Верхличи, пер.Луговой д. 17	52.913289, 31.501490
5200	Красногорский муниципальный район	15634000	Любовшанское СП	с.Верхличи, ул.Молодёжная д 12	52.914620, 31.504074
5201	Красногорский муниципальный район	15634000	Любовшанское СП	с.Верхличи, ул. Новая д.3	52.916171, 31.505128
5202	Красногорский муниципальный район	15634000	Любовшанское СП	с.Верхличи, ул. Новая д.23	52.913647, 31.510359
5203	Красногорский муниципальный район	15634000	Любовшанское СП	с.Верхличи, ул. Новая д.33.	52.915337, 31.512043
5204	Красногорский муниципальный район	15634000	Любовшанское СП	с.Верхличи, ул.Победы д.4	52.918559, 31.506651
5205	Красногорский муниципальный район	15634000	Любовшанское СП	с.Верхличи, ул.Победы д.13	52.918968, 31.510916
5206	Красногорский муниципальный район	15634000	Любовшанское СП	с.Верхличи, ул.Победы д.27	52.919824, 31.508207
5207	Красногорский муниципальный район	15634000	Любовшанское СП	с.Верхличи, ул.Победы д.45	52.921984, 31.509511
5208	Красногорский муниципальный район	15634000	Любовшанское СП	с.Верхличи, пер.Садовый д.5	52.916310, 31.500125
5209	Красногорский муниципальный район	15634000	Любовшанское СП	с.Верхличи, пер.Садовый д.14.	52.915059, 31.498960
5210	Красногорский муниципальный район	15634000	Любовшанское СП	с.Верхличи, пер.Зеленый д.13	52.918616, 31.489868

№ п/п	Муниципальный район/городской округ	ОКТМО	Наименование административно-территориальной единицы	Адрес	Географические координты
5211	Красногорский муниципальный район	15634000	Макаричское СП	д.Макаричи, ул.Центральная, д. 5	53.089643, 31.640513
5212	Красногорский муниципальный район	15634000	Макаричское СП	д.Макаричи, ул.Набережная, д.12	53.082955, 31.636275
5213	Красногорский муниципальный район	15634000	Макаричское СП	д.Макаричи, ул.Ольховая д.4	53.090137, 31.644181
5214	Красногорский муниципальный район	15634000	Макаричское СП	д.Макаричи, ул.Луговая, д.16	53.088354, 31.649600
5215	Красногорский муниципальный район	15634000	Макаричское СП	с.Медведи, ул.Центральная, д. 9	53.182760, 31.686123
5216	Красногорский муниципальный район	15634000	Макаричское СП	с.Медведи, ул.Набережная, д. 34	53.182760, 31.686123
5217	Красногорский муниципальный район	15634000	Макаричское СП	с.Медведи, ул.Набережная, д. 21	53.185075, 31.693801
5218	Красногорский муниципальный район	15634000	Макаричское СП	с.Медведи, ул.Чапаева, д.18	53.182957, 31.691631
5219	Красногорский муниципальный район	15634000	Макаричское СП	с.Медведи, ул. Чапаева, д.36	53.182957, 31.691631
5220	Красногорский муниципальный район	15634000	Макаричское СП	с.Медведи, ул. Чапаева, д.56	53.182017, 31.697219
5221	Красногорский муниципальный район	15634000	Макаричское СП	с.Медведи, ул. Юбилейная, д. 18	53.179858, 31.684673
5222	Красногорский муниципальный район	15634000	Макаричское СП	с.Медведи, ул. Парковая, д. 5	53.183954, 31.695746
5223	Красногорский муниципальный район	15634000	Макаричское СП	д. Вяжновка, ул. Центральная, д.1	53.148294, 31.685736
5224	Красногорский муниципальный район	15634000	Макаричское СП	с.Заборье, ул. Центральная, д. 13	53.094916, 31.700666
5225	Красногорский муниципальный район	15634000	Макаричское СП	д. Палужская Рудня, ул. Заречная, д.22	53.071848, 31.592859
5226	Красногорский муниципальный район	15634000	Макаричское СП	д. Палужская Рудня, ул. Центральная, д. 20	53.069156, 31.588638
5227	Красногорский муниципальный район	15634000	Макаричское СП	д. Палужская Рудня, ул. Центральная, д. 11	53.069156, 31.588638

№ п/п	Муниципальный район/городской округ	ОКТМО	Наименование административно-территориальной единицы	Адрес	Географические координты
5228	Красногорский муниципальный район	15634000	Макаричское СП	д. Палужская Рудня, пер. Садовый д.9	53.072157, 31.583077
5229	Красногорский муниципальный район	15634000	Макаричское СП	д. Палужская Рудня, ул. Набережная, д.7	53.067504, 31.591962
5230	Красногорский муниципальный район	15634000	Макаричское СП	д. Палужская Рудня, ул. Центральная, д. 47	53.073994, 31.586217
5231	Красногорский муниципальный район	15634000	Макаричское СП	д. Палужская Рудня, ул. Заречная, д.9	53.066601, 31.596880
5232	Красногорский муниципальный район	15634000	Перелазское СП	с. Перелазы, ул.Советская, 16	53.037186,31.469026
5233	Красногорский муниципальный район	15634000	Перелазское СП	с. Перелазы, ул.Советская, 65	53.037186,31.469026
5234	Красногорский муниципальный район	15634000	Перелазское СП	с. Перелазы, ул.Советская, 60	53.037186,31.469026
5235	Красногорский муниципальный район	15634000	Перелазское СП	с. Перелазы, ул.Советская, 1	53.037186,31.469026
5236	Красногорский муниципальный район	15634000	Перелазское СП	с. Перелазы, ул.Советская, 29	53.037186,31.469026
5237	Красногорский муниципальный район	15634000	Перелазское СП	с. Перелазы, ул. Советская, 19	53.037186,31.469026
5238	Красногорский муниципальный район	15634000	Перелазское СП	с. Перелазы, ул.Советская, 13	53.037186,31.469026
5239	Красногорский муниципальный район	15634000	Перелазское СП	с. Перелазы, пер.Рабочий, 9	53.037186,31.469026
5240	Красногорский муниципальный район	15634000	Перелазское СП	с. Перелазы, ул. Коммунистическая, 8	53.037186,31.469026
5241	Красногорский муниципальный район	15634000	Перелазское СП	с. Перелазы, ул.Советская, 16	53.037186,31.469026
5242	Красногорский муниципальный район	15634000	Перелазское СП	с. Перелазы, перес. ул. Пионенр./Коммун-ой	53.037186,31.469026
5243	Красногорский муниципальный район	15634000	Перелазское СП	с. Перелазы, ул.Пионерская, 33	53.037186,31.469026
5244	Красногорский муниципальный район	15634000	Перелазское СП	с. Перелазы, ул.Пионерская, 12	53.037186,31.469026

№ п/п	Муниципальный район/городской округ	ОКТМО	Наименование административно-территориальной единицы	Адрес	Географические координты
5245	Красногорский муниципальный район	15634000	Перелазское СП	с. Перелазы, ул. Пионерская,14	53.037186,31.469026
5246	Красногорский муниципальный район	15634000	Перелазское СП	с. Перелазы, перес. ул. Мира с пер. Рабочим	53.037186,31.469026
5247	Красногорский муниципальный район	15634000	Перелазское СП	с. Перелазы, пересеч. ул. Мира с пер. Тихим	53.037186,31.469026
5248	Красногорский муниципальный район	15634000	Перелазское СП	с. Перелазы, ул.Мира,26	53.037186,31.469026
5249	Красногорский муниципальный район	15634000	Перелазское СП	с. Перелазы, ул.Победы, 11	53.037186,31.469026
5250	Красногорский муниципальный район	15634000	Перелазское СП	с. Перелазы, ул.Победы, 8	53.037186,31.469026
5251	Красногорский муниципальный район	15634000	Перелазское СП	с. Перелазы, ул. Школьная/Пионерск.	53.037186,31.469026
5252	Красногорский муниципальный район	15634000	Перелазское СП	с. Перелазы, ул.Школьная, 19	53.037186,31.469026
5253	Красногорский муниципальный район	15634000	Перелазское СП	с. Перелазы, ул.Школьная, 27	53.037186,31.469026
5254	Красногорский муниципальный район	15634000	Перелазское СП	с. Перелазы, пер.Восточный, 14	53.037186,31.469026
5255	Красногорский муниципальный район	15634000	Перелазское СП	с. Перелазы, пер.Лесной, 20/1	53.037186,31.469026
5256	Красногорский муниципальный район	15634000	Перелазское СП	с. Перелазы, пересеч. ул. Октябр. с пер.Зел.	53.037186,31.469026
5257	Красногорский муниципальный район	15634000	Перелазское СП	с. Перелазы, перес. ул. Луговой с пер.Южным	53.037186,31.469026
5258	Красногорский муниципальный район	15634000	Перелазское СП	с. Перелазы, перес. ул. Красная с пер.Луговым	53.037186,31.469026
5259	Красногорский муниципальный район	15634000	Перелазское СП	с. Перелазы, ул.Красная, 25	53.037186,31.469026
5260	Красногорский муниципальный район	15634000	Перелазское СП	с. Перелазы, ул.Красная, 35	53.037186,31.469026
5261	Красногорский муниципальный район	15634000	Перелазское СП	с. Перелазы, перес. ул. Садовая с ул.Заречной	53.037186,31.469026

№ п/п	Муниципальный район/городской округ	ОКТМО	Наименование административно-территориальной единицы	Адрес	Географические координты
5262	Красногорский муниципальный район	15634000	Перелазское СП	с. Перелазы, ул.Заречная, 15	53.037186,31.469026
5263	Красногорский муниципальный район	15634000	Перелазское СП	с.Летяхи, ул.Советская, 10	52.992388, 31.428110
5264	Красногорский муниципальный район	15634000	Перелазское СП	с.Летяхи, ул.Советская,22	52.990156, 31.427029
5265	Красногорский муниципальный район	15634000	Перелазское СП	с.Летяхи, ул.Советская, 38	52.986626, 31.424435
5266	Красногорский муниципальный район	15634000	Перелазское СП	с.Летяхи, ул. Коммунистическая, 26	52.989101, 31.426439
5267	Красногорский муниципальный район	15634000	Перелазское СП	с.Летяхи, ул. Коммунистическая, 20	52.988859, 31.429901
5268	Красногорский муниципальный район	15634000	Перелазское СП	с.Летяхи, ул. Коммунистическая, 13	52.988519, 31.433686
5269	Красногорский муниципальный район	15634000	Перелазское СП	с.Летяхи, ул. Коммунистическая, 5	52.988574, 31.438010
5270	Красногорский муниципальный район	15634000	Перелазское СП	с.Летяхи, ул. Молодежная, 2	52.990680, 31.434930
5271	Красногорский муниципальный район	15634000	Перелазское СП	с.Летяхи, пер. Советский, 10	52.992047, 31.429336
5272	Красногорский муниципальный район	15634000	Перелазское СП	с.Летяхи, ул. Колхозная, 13	52.986894, 31.430969
5273	Красногорский муниципальный район	15634000	Перелазское СП	с.Летяхи, ул. Колхозная, 23	52.987995, 31.425485
5274	Красногорский муниципальный район	15634000	Перелазское СП	с.Летяхи, ул. Колхозная, 29	52.987995, 31.425485
5275	Красногорский муниципальный район	15634000	Перелазское СП	с.Летяхи, ул. Колхозная, 10	52.987161, 31.429264
5276	Красногорский муниципальный район	15634000	Перелазское СП	с.Летяхи, ул. Трудовая, 5	52.986585, 31.426498
5277	Красногорский муниципальный район	15634000	Перелазское СП	с.Летяхи, пер. Дальний, 4	52.986585, 31.426498
5278	Красногорский муниципальный район	15634000	Перелазское СП	с.Летяхи, ул. Полевая, 8	52.989611, 31.426177

№ п/п	Муниципальный район/городской округ	ОКТМО	Наименование административно-территориальной единицы	Адрес	Географические координты
5279	Красногорский муниципальный район	15634000	Перелазское СП	с.Летяхи, ул. Солнечная, 5	52.990644, 31.429133
5280	Красногорский муниципальный район	15634000	Перелазское СП	с.Летяхи, ул. Солнечная, 21	52.990042, 31.432143
5281	Красногорский муниципальный район	15634000	Перелазское СП	с.Летяхи, ул. Набережная, 20	52.989987, 31.419428
5282	Красногорский муниципальный район	15634000	Перелазское СП	с.Летяхи, ул. Набережная, 19	52.993366, 31.424600
5283	Красногорский муниципальный район	15634000	Перелазское СП	с.Летяхи, ул. Березовая, 1	52.994143, 31.422132
5284	Красногорский муниципальный район	15634000	Перелазское СП	с.Летяхи, ул. Заречная, 9	52.991139, 31.418710
5285	Красногорский муниципальный район	15634000	Перелазское СП	с.Летяхи, ул. Заречная, 20	52.990518, 31.416628
5286	Красногорский муниципальный район	15634000	Перелазское СП	с.Летяхи, ул. Заречная, 34	52.990207, 31.414917
5287	Красногорский муниципальный район	15634000	Перелазское СП	с.Летяхи, ул. Заречная, 24	52.990207, 31.414917
5288	Красногорский муниципальный район	15634000	Перелазское СП	с.Летяхи, ул. Луговая, 22	52.989611, 31.426177
5289	Красногорский муниципальный район	15634000	Перелазское СП	с.Летяхи, ул. Луговая, 8	52.989611, 31.426177
5290	Красногорский муниципальный район	15634000	Перелазское СП	с.Летяхи, пер. Зеленый, 3	52.989611, 31.426177
5291	Красногорский муниципальный район	15634000	Перелазское СП	пос. Красный городок ул. Центральная 13	52.984870, 31.476321
5292	Красногорский муниципальный район	15634000	Перелазское СП	пос. Красный городок ул. Центральная 23	52.983714, 31.470898
5293	Красногорский муниципальный район	15634000	Яловское СП	с. Яловка, ул. Октябрьская, 3	52.835799, 31.635521
5294	Красногорский муниципальный район	15634000	Яловское СП	с. Яловка, ул. Октябрьская, 29	52.830504, 31.638871
5295	Красногорский муниципальный район	15634000	Яловское СП	с. Яловка, ул. Октябрьская, 49	52.830504, 31.638871

№ п/п	Муниципальный район/городской округ	ОКТМО	Наименование административно-территориальной единицы	Адрес	Географические координты
5296	Красногорский муниципальный район	15634000	Яловское СП	с. Яловка, ул. Октябрьская, 89	52.830504, 31.638871
5297	Красногорский муниципальный район	15634000	Яловское СП	с. Яловка, ул. Октябрьская, 106	52.830504, 31.638871
5298	Красногорский муниципальный район	15634000	Яловское СП	с. Яловка, ул. Субботина д.17	52.830504, 31.638871
5299	Красногорский муниципальный район	15634000	Яловское СП	с. Яловка, ул. Субботина д.4	52.830504, 31.638871
5300	Красногорский муниципальный район	15634000	Яловское СП	с. Яловка, ул. Субботина д.2	52.830504, 31.638871
5301	Красногорский муниципальный район	15634000	Яловское СП	с. Яловка, ул. Субботина, 28	52.830504, 31.638871
5302	Красногорский муниципальный район	15634000	Яловское СП	с. Яловка, ул. Субботина, 70	52.830504, 31.638871
5303	Красногорский муниципальный район	15634000	Яловское СП	с. Яловка, ул. Некрасова, 14	52.830504, 31.638871
5304	Красногорский муниципальный район	15634000	Яловское СП	с. Яловка, ул. Некрасова, 22	52.830504, 31.638871
5305	Красногорский муниципальный район	15634000	Яловское СП	с. Яловка, ул. Луговая, 39	52.830504, 31.638871
5306	Красногорский муниципальный район	15634000	Яловское СП	с. Яловка, ул. Луговая, 11	52.830504, 31.638871
5307	Красногорский муниципальный район	15634000	Яловское СП	с. Яловка, ул. Луговая д.2	52.830504, 31.638871
5308	Красногорский муниципальный район	15634000	Яловское СП	с. Яловка, пер. Целинный, 1	52.830504, 31.638871
5309	Красногорский муниципальный район	15634000	Яловское СП	с. Яловка, пер. Целинный, 9	52.830504, 31.638871
5310	Красногорский муниципальный район	15634000	Яловское СП	с. Яловка, ул. Школьная, 9	52.830504, 31.638871
5311	Красногорский муниципальный район	15634000	Яловское СП	с. Яловка, ул. Школьная, 38	52.830504, 31.638871
5312	Красногорский муниципальный район	15634000	Яловское СП	с. Яловка, ул. Калинина, 17	52.830504, 31.638871

№ п/п	Муниципальный район/городской округ	ОКТМО	Наименование административно-территориальной единицы	Адрес	Географические координты
5313	Красногорский муниципальный район	15634000	Яловское СП	с. Городечня, ул. Совхозная д. 75	52.910593, 31.621848
5314	Красногорский муниципальный район	15634000	Яловское СП	с. Городечня, ул. Совхозная д. 26	52.910593, 31.621848
5315	Красногорский муниципальный район	15634000	Яловское СП	с. Увелье, ул. Советская д. 14	52.782466, 31.661446
5316	Красногорский муниципальный район	15634000	Яловское СП	с. Увелье, ул. Советская д. 38	52.782466, 31.661446
5317	Красногорский муниципальный район	15634000	Яловское СП	с. Увелье, ул. Советская д. 127	52.782466, 31.661446
5318	Красногорский муниципальный район	15634000	Яловское СП	с. Увелье, ул. Советская д. 95	52.782466, 31.661446
5319	Красногорский муниципальный район	15634000	Яловское СП	с. Увелье, ул. Советская д. 167	52.782466, 31.661446
5320	Красногорский муниципальный район	15634000	Яловское СП	с. Увелье, ул. Советская, д. 125	52.782466, 31.661446
5321	Красногорский муниципальный район	15634000	Яловское СП	с. Увелье, ул. Говенько д. 2	52.782466, 31.661446
5322	Красногорский муниципальный район	15634000	Яловское СП	с. Увелье, ул. Говенько д.18	52.782466, 31.661446
5323	Красногорский муниципальный район	15634000	Яловское СП	с. Увелье, ул. Пушкина д. 9	52.782466, 31.661446
5324	Красногорский муниципальный район	15634000	Яловское СП	с. Увелье, ул. Комсомольская д.11	52.782466, 31.661446
5325	Красногорский муниципальный район	15634000	Яловское СП	с. Увелье, ул. Комсомольская д.21	52.782466, 31.661446
5326	Мглинский муниципальный район	15636000	Мглинское городское поселение	ул.Строительная	53.063290, 32.860188
5327	Мглинский муниципальный район	15636000	Мглинское городское поселение	ул.Комсомольская	53.061384, 32.853147
5328	Мглинский муниципальный район	15636000	Мглинское городское поселение	1-й пер.Будённого	53.065276, 32.853999
5329	Мглинский муниципальный район	15636000	Мглинское городское поселение	ул.Танкистов	53.066668, 32.857491

№ п/п	Муниципальный район/городской округ	ОКТМО	Наименование административно-территориальной единицы	Адрес	Географические координты
5330	Мглинский муниципальный район	15636000	Мглинское городское поселение	ул.Гагарина	53.066416, 32.856386
5331	Мглинский муниципальный район	15636000	Мглинское городское поселение	ул.Шестакова	53.066368, 32.855222
5332	Мглинский муниципальный район	15636000	Мглинское городское поселение	ул.Будённого	53.064866, 32.858846
5333	Мглинский муниципальный район	15636000	Мглинское городское поселение	ул.Мелиоративная	53.062224, 32.867538
5334	Мглинский муниципальный район	15636000	Мглинское городское поселение	1-й пер.Первомайский	53.057848, 32.848778
5335	Мглинский муниципальный район	15636000	Мглинское городское поселение	ул.Щорса	53.056429, 32.849042
5336	Мглинский муниципальный район	15636000	Мглинское городское поселение	1-й пер.Щорса	53.055223, 32.849437
5337	Мглинский муниципальный район	15636000	Мглинское городское поселение	2-й пер.Щорса	53.053382, 32.853535
5338	Мглинский муниципальный район	15636000	Мглинское городское поселение	3-й пер.Щорса	53.054325, 32.852030
5339	Мглинский муниципальный район	15636000	Мглинское городское поселение	ул.Свердлова	53.056794, 32.854267
5340	Мглинский муниципальный район	15636000	Мглинское городское поселение	ул.Коммунистическая	53.055348, 32.853850
5341	Мглинский муниципальный район	15636000	Мглинское городское поселение	ул.Мира	53.051622, 32.858381
5342	Мглинский муниципальный район	15636000	Мглинское городское поселение	ул.Пригородная	53.052533, 32.861259
5343	Мглинский муниципальный район	15636000	Мглинское городское поселение	5-й пер.Первомайский	53.053037, 32.860277
5344	Мглинский муниципальный район	15636000	Мглинское городское поселение	ул.Калинина	53.051198, 32.850344
5345	Мглинский муниципальный район	15636000	Мглинское городское поселение	ул.М.Горького	53.051175, 32.844953
5346	Мглинский муниципальный район	15636000	Мглинское городское поселение	ул.Д.Бедного	53.052384, 32.844637

№ п/п	Муниципальный район/городской округ	ОКТМО	Наименование административно-территориальной единицы	Адрес	Географические координты
5347	Мглинский муниципальный район	15636000	Мглинское городское поселение	ул.Первомайская	53.056643, 32.857383
5348	Мглинский муниципальный район	15636000	Мглинское городское поселение	3-й пер.Первомайский	53.054826, 32.859389
5349	Мглинский муниципальный район	15636000	Мглинское городское поселение	4-й пер.Первомайский	53.055796, 32.862452
5350	Мглинский муниципальный район	15636000	Мглинское городское поселение	2-й пер.Первомайский	53.062065, 32.851117
5351	Мглинский муниципальный район	15636000	Мглинское городское поселение	ул.Садовая	53.059705, 32.861769
5352	Мглинский муниципальный район	15636000	Мглинское городское поселение	мкр.Дружба	53.059166, 32.868966
5353	Мглинский муниципальный район	15636000	Мглинское городское поселение	ул.Горбатова	53.057201, 32.860762
5354	Мглинский муниципальный район	15636000	Мглинское городское поселение	ул.Согласия	53.056693, 32.870339
5355	Мглинский муниципальный район	15636000	Мглинское городское поселение	мкр.Дружба 2	53.053853, 32.866732
5356	Мглинский муниципальный район	15636000	Мглинское городское поселение	ул.Восточная	53.058778, 32.873384
5357	Мглинский муниципальный район	15636000	Мглинское городское поселение	ул.Полевая	53.050918, 32.870573
5358	Мглинский муниципальный район	15636000	Мглинское городское поселение	Подстанция	53.064080, 32.876498
5359	Мглинский муниципальный район	15636000	Мглинское городское поселение	ул.Ленина	53.066484, 32.847626
5360	Мглинский муниципальный район	15636000	Мглинское городское поселение	1-й пер.Ленина	53.073291, 32.845545
5361	Мглинский муниципальный район	15636000	Мглинское городское поселение	2-й пер.Ленина	53.073706, 32.841718
5362	Мглинский муниципальный район	15636000	Мглинское городское поселение	3-й пер.Ленина	53.071976, 32.845954
5363	Мглинский муниципальный район	15636000	Мглинское городское поселение	4-й пер.Ленина	53.075061, 32.845198

№ п/п	Муниципальный район/городской округ	ОКТМО	Наименование административно-территориальной единицы	Адрес	Географические координты
5364	Мглинский муниципальный район	15636000	Мглинское городское поселение	ул.Кирова (Тихановка)	53.070757, 32.830943
5365	Мглинский муниципальный район	15636000	Мглинское городское поселение	1-й пер.Володарского	53.067362, 32.844928
5366	Мглинский муниципальный район	15636000	Мглинское городское поселение	2-й пер.Володарского	53.063369, 32.844737
5367	Мглинский муниципальный район	15636000	Мглинское городское поселение	3-й пер.Володарского	53.065036, 32.844168
5368	Мглинский муниципальный район	15636000	Мглинское городское поселение	ул.Володарского	53.063962, 32.844613
5369	Мглинский муниципальный район	15636000	Мглинское городское поселение	1-й пер.Красноармейский	53.067326, 32.838398
5370	Мглинский муниципальный район	15636000	Мглинское городское поселение	2-й пер.Красноармейский	53.068531, 32.838600
5371	Мглинский муниципальный район	15636000	Мглинское городское поселение	3-й пер.Красноармейский	53.069730, 32.838348
5372	Мглинский муниципальный район	15636000	Мглинское городское поселение	ул.Красноармейская	53.068625, 32.841535
5373	Мглинский муниципальный район	15636000	Мглинское городское поселение	ул.Кирова	53.066315, 32.846231
5374	Мглинский муниципальный район	15636000	Мглинское городское поселение	ул.Пролетарская	53.059746, 32.845111
5375	Мглинский муниципальный район	15636000	Мглинское городское поселение	2-й пер.Октябрьский	53.057647, 32.842719
5376	Мглинский муниципальный район	15636000	Мглинское городское поселение	1-й пер.Октябрьский	53.058545, 32.844919
5377	Мглинский муниципальный район	15636000	Мглинское городское поселение	ул.Октябрьская	53.059524, 32.847290
5378	Мглинский муниципальный район	15636000	Мглинское городское поселение	ул.Урицкого	53.057162, 32.845568
5379	Мглинский муниципальный район	15636000	Мглинское городское поселение	ул.Колхозная	53.058027, 32.838265
5380	Мглинский муниципальный район	15636000	Мглинское городское поселение	ул.40 лет Октября	53.057643, 32.836484

№ п/п	Муниципальный район/городской округ	ОКТМО	Наименование административно-территориальной единицы	Адрес	Географические координты
5381	Мглинский муниципальный район	15636000	Мглинское городское поселение	ул.Ворошилова	53.062023, 32.841409
5382	Мглинский муниципальный район	15636000	Мглинское городское поселение	1-й пер.Ворошилова	53.060239, 32.834961
5383	Мглинский муниципальный район	15636000	Мглинское городское поселение	2-й пер.Ворошилова	53.059649, 32.828735
5384	Мглинский муниципальный район	15636000	Мглинское городское поселение	ул.Зыкина	53.038276, 32.828169
5385	Мглинский муниципальный район	15636000	Мглинское городское поселение	ул.Молодёжная	53.038571, 32.829322
5386	Мглинский муниципальный район	15636000	Мглинское городское поселение	ул. 27-го Партсъезда	53.037937, 32.826543
5387	Мглинский муниципальный район	15636000	Беловодское сельское поселение	п.Беловодка,ул.60 лет Октября	53.055487, 32.802850
5388	Мглинский муниципальный район	15636000	Беловодское сельское поселение	п.Беловодка,ул.Дачная	53.054381, 32.804920
5389	Мглинский муниципальный район	15636000	Беловодское сельское поселение	п.Беловодка,ул.Луговая	53.059825, 32.791554
5390	Мглинский муниципальный район	15636000	Беловодское сельское поселение	п. Борщов	53.061751, 32.781034
5391	Мглинский муниципальный район	15636000	Беловодское сельское поселение	с. Нетяговка, Центральная	53.077783, 32.801039
5392	Мглинский муниципальный район	15636000	Беловодское сельское поселение	с. Нетяговка, Советская 1-35	53.075664, 32.799129
5393	Мглинский муниципальный район	15636000	Беловодское сельское поселение	с. Нетяговка, Октябрьская	53.078791, 32.801039
5394	Мглинский муниципальный район	15636000	Беловодское сельское поселение	с. Нетяговка, пер Школьный	53.074920, 32.801775
5395	Мглинский муниципальный район	15636000	Беловодское сельское поселение	п. Красный источник	53.072155, 32.814189
5396	Мглинский муниципальный район	15636000	Вельжичское сельское поселение	с. Вельжичи, ул.Молодежная	53.086971, 33.103505
5397	Мглинский муниципальный район	15636000	Вельжичское сельское поселение	с. Вельжичи, ул.Центральная	53.088108, 33.109856

№ п/п	Муниципальный район/городской округ	ОКТМО	Наименование административно-территориальной единицы	Адрес	Географические координты
5398	Мглинский муниципальный район	15636000	Вельжичское сельское поселение	с. Вельжичи, ул.Пролетарская	53.086927, 33.112518
5399	Мглинский муниципальный район	15636000	Вельжичское сельское поселение	с. Вельжичи, ул.Советская	53.084024, 33.103287
5400	Мглинский муниципальный район	15636000	Вельжичское сельское поселение	с. Деремна	53.058641, 33.146072
5401	Мглинский муниципальный район	15636000	Вельжичское сельское поселение	п. Трусовка	53.100653, 33.132517
5402	Мглинский муниципальный район	15636000	Вельжичское сельское поселение	п. Дуброва	53.067201, 33.149984
5403	Мглинский муниципальный район	15636000	Вельжичское сельское поселение	п. Полховка	53.116404, 33.085430
5404	Мглинский муниципальный район	15636000	Вельжичское сельское поселение	п.Владимировка	53.120899, 33.075981
5405	Мглинский муниципальный район	15636000	Ветлевское сельское поселение	д.Ветлевка,ул.Октябрьская	53.062563, 32.938171
5406	Мглинский муниципальный район	15636000	Ветлевское сельское поселение	д.Ветлевка,ул. Набережная	53.062756, 32.934437
5407	Мглинский муниципальный район	15636000	Ветлевское сельское поселение	д.Ветлевка,ул. Советская	53.058588, 32.938697
5408	Мглинский муниципальный район	15636000	Ветлевское сельское поселение	д.Ветлевка,ул. Молодёжная	53.058768, 32.935821
5409	Мглинский муниципальный район	15636000	Ветлевское сельское поселение	д.Ветлевка, ул.Новая	53.057741, 32.936626
5410	Мглинский муниципальный район	15636000	Ветлевское сельское поселение	п.Зайцовка,ул.Цветочная	53.064436, 32.926692
5411	Мглинский муниципальный район	15636000	Ветлевское сельское поселение	п.Зайцовка,ул.Набережная	53.064449, 32.929964
5412	Мглинский муниципальный район	15636000	Ветлевское сельское поселение	п.Ясная Поляна, ул.Садовая	53.061091, 32.927178
5413	Мглинский муниципальный район	15636000	Ветлевское сельское поселение	п. Велюханы, Центральная 1-46	53.072685, 32.944659
5414	Мглинский муниципальный район	15636000	Ветлевское сельское поселение	п. Велюханы, Восточная 9-31	53.071005, 32.945753

№ п/п	Муниципальный район/городской округ	ОКТМО	Наименование административно-территориальной единицы	Адрес	Географические координты
5415	Мглинский муниципальный район	15636000	Ветлевское сельское поселение	п. Велюханы, Луговая	53.074468, 32.936526
5416	Мглинский муниципальный район	15636000	Ветлевское сельское поселение	п. Велюханы, Святослав	53.077130, 32.943842
5417	Мглинский муниципальный район	15636000	Ветлевское сельское поселение	п. Курчичи	53.044038, 32.941817
5418	Мглинский муниципальный район	15636000	Ветлевское сельское поселение	с. Дивовка, Молодежная	53.033809, 33.040245
5419	Мглинский муниципальный район	15636000	Ветлевское сельское поселение	с. Дивовка, Школьная	53.032736, 33.047026
5420	Мглинский муниципальный район	15636000	Ветлевское сельское поселение	с. Дивовка, Мглинская	53.031777, 33.040117
5421	Мглинский муниципальный район	15636000	Ветлевское сельское поселение	с. Дивовка, Парковая	53.039771, 33.030705
5422	Мглинский муниципальный район	15636000	Высокское сельское поселение	с. Высокое, ул.Первомайская	53.025717, 32.725326
5423	Мглинский муниципальный район	15636000	Высокское сельское поселение	с. Высокое, ул. Восточная	53.026649, 32.723770
5424	Мглинский муниципальный район	15636000	Высокское сельское поселение	с. Высокое, ул. Набережная	53.027559, 32.717872
5425	Мглинский муниципальный район	15636000	Высокское сельское поселение	с. Высокое, 1-й Набережный переулок	53.029147, 32.714930
5426	Мглинский муниципальный район	15636000	Высокское сельское поселение	с. Высокое, 2-й Набережный переулок	53.025123, 32.712655
5427	Мглинский муниципальный район	15636000	Высокское сельское поселение	с. Высокое, 3-й Набережный переулок	53.028966, 32.713428
5428	Мглинский муниципальный район	15636000	Высокское сельское поселение	с. Высокое, ул. Виноградная	53.024396, 32.730477
5429	Мглинский муниципальный район	15636000	Высокское сельское поселение	с. Высокое, ул. Цветочная	53.024661, 32.727988
5430	Мглинский муниципальный район	15636000	Высокское сельское поселение	с. Высокое, ул. Дачная	53.019285, 32.718910
5431	Мглинский муниципальный район	15636000	Высокское сельское поселение	с. Шеверды, ул.Озерная	53.044905, 32.720944

№ п/п	Муниципальный район/городской округ	ОКТМО	Наименование административно-территориальной единицы	Адрес	Географические координты
5432	Мглинский муниципальный район	15636000	Высокское сельское поселение	с. Шеверды, ул.Южная	53.045173, 32.713444
5433	Мглинский муниципальный район	15636000	Высокское сельское поселение	с. Шеверды, ул.Центральная	53.047998, 32.717836
5434	Мглинский муниципальный район	15636000	Высокское сельское поселение	с. Шеверды, пер.Московский	53.051437, 32.712912
5435	Мглинский муниципальный район	15636000	Высокское сельское поселение	с. Шеверды, ул.Московская	53.052987, 32.715116
5436	Мглинский муниципальный район	15636000	Высокское сельское поселение	с. Великая Дуброва, ул.Молодежная	52.991439, 32.659608
5437	Мглинский муниципальный район	15636000	Высокское сельское поселение	с. Великая Дуброва, ул.Центральная	52.994106, 32.663821
5438	Мглинский муниципальный район	15636000	Высокское сельское поселение	с. Великая Дуброва, ул.Школьная	52.995241, 32.659103
5439	Мглинский муниципальный район	15636000	Высокское сельское поселение	с. Великая Дуброва, ул.Колхозная	52.996675, 32.678353
5440	Мглинский муниципальный район	15636000	Высокское сельское поселение	с. Великая Дуброва, ул. Советская	52.993809, 32.661702
5441	Мглинский муниципальный район	15636000	Краснокосаровское сельское поселение	с. Красные Косары,пер. Лесной	53.152257, 32.749771
5442	Мглинский муниципальный район	15636000	Краснокосаровское сельское поселение	с. Красные Косары, ул.Школьная	53.151148, 32.748516
5443	Мглинский муниципальный район	15636000	Краснокосаровское сельское поселение	с. Красные Косары,ул. Луговая	53.152283, 32.744493
5444	Мглинский муниципальный район	15636000	Краснокосаровское сельское поселение	с. Красные Косары,ул.Садовая	53.153276, 32.745834
5445	Мглинский муниципальный район	15636000	Краснокосаровское сельское поселение	с. Красные Косары,ул. Лесная	53.153347, 32.743806
5446	Мглинский муниципальный район	15636000	Краснокосаровское сельское поселение	с. Красные Косары,ул. Заречная	53.155521, 32.747554
5447	Мглинский муниципальный район	15636000	Краснокосаровское сельское поселение	с. Красные Косары,ул. Панизовка	53.161708, 32.749775
5448	Мглинский муниципальный район	15636000	Краснокосаровское сельское поселение	д. Колодезки, ул. Речная	53.146489, 32.747625

№ п/п	Муниципальный район/городской округ	ОКТМО	Наименование административно-территориальной единицы	Адрес	Географические координты
5449	Мглинский муниципальный район	15636000	Краснокосаровское сельское поселение	д. Колодезки,ул. Полевая	53.144799, 32.748741
5450	Мглинский муниципальный район	15636000	Краснокосаровское сельское поселение	с. Голяковка	53.137421, 32.691432
5451	Мглинский муниципальный район	15636000	Краснокосаровское сельское поселение	с. Луговец, ул.Полевая	53.135525, 32.655659
5452	Мглинский муниципальный район	15636000	Краснокосаровское сельское поселение	с. Луговец, ул.Липецкая	53.136286, 32.656861
5453	Мглинский муниципальный район	15636000	Краснокосаровское сельское поселение	с. Луговец, ул.Пензенская	53.136803, 32.658341
5454	Мглинский муниципальный район	15636000	Краснокосаровское сельское поселение	с. Луговец, ул.Болотоная	53.137783, 32.659436
5455	Мглинский муниципальный район	15636000	Краснокосаровское сельское поселение	с. Луговец, ул.Речная	53.139718, 32.660518
5456	Мглинский муниципальный район	15636000	Краснокосаровское сельское поселение	с. Луговец, ул.Зеленая	53.140389, 32.665421
5457	Мглинский муниципальный район	15636000	Краснокосаровское сельское поселение	с. Луговец, ул.Крымская	53.139279, 32.666954
5458	Мглинский муниципальный район	15636000	Краснокосаровское сельское поселение	с. Луговец, ул.Молодежная	53.136388, 32.661141
5459	Мглинский муниципальный район	15636000	Краснокосаровское сельское поселение	с. Луговец, ул.Центральная	53.137455, 32.667706
5460	Мглинский муниципальный район	15636000	Краснокосаровское сельское поселение	с. Луговец, ул.Прудная	53.139094, 32.672491
5461	Мглинский муниципальный район	15636000	Краснокосаровское сельское поселение	с. Луговец, ул. Луговая	53.136118, 32.669122
5462	Мглинский муниципальный район	15636000	Краснокосаровское сельское поселение	с. Луговец,пер.Авраменков	53.141176, 32.669140
5463	Мглинский муниципальный район	15636000	Краснокосаровское сельское поселение	п. Великий Бор,ул.Садовая	53.122711, 32.638427
5464	Мглинский муниципальный район	15636000	Краснокосаровское сельское поселение	с. Великий Бор,ул.Орловская	53.125389, 32.637118
5465	Мглинский муниципальный район	15636000	Краснокосаровское сельское поселение	д. Архиповка	53.167486, 32.720083

№ п/п	Муниципальный район/городской округ	ОКТМО	Наименование административно-территориальной единицы	Адрес	Географические координты
5466	Мглинский муниципальный район	15636000	Молодьковское сельское поселение	с. Молодьково,	53.197717, 32.837435
5467	Мглинский муниципальный район	15636000	Молодьковское сельское поселение	д.Лукавица	53.232865, 32.841556
5468	Мглинский муниципальный район	15636000	Молодьковское сельское поселение	п.Ясенок	53.218666, 32.853347
5469	Мглинский муниципальный район	15636000	Молодьковское сельское поселение	с. Николаевка	53.266076, 32.842358
5470	Мглинский муниципальный район	15636000	Молодьковское сельское поселение	д. Католино	53.273224, 32.820710
5471	Мглинский муниципальный район	15636000	Молодьковское сельское поселение	д. Цинка	53.194511, 32.745741
5472	Мглинский муниципальный район	15636000	Молодьковское сельское поселение	д.Луговка	53.219948, 32.736837
5473	Мглинский муниципальный район	15636000	Новоромановское сельское посление	с. Новая Романовка, ул.Центральная	53.006653, 32.939241
5474	Мглинский муниципальный район	15636000	Новоромановское сельское посление	с. Новая Романовка, ул.Молодежная	53.005068, 32.939413
5475	Мглинский муниципальный район	15636000	Новоромановское сельское посление	с. Новая Романовка, ул.Пролетарская	53.004531, 32.943502
5476	Мглинский муниципальный район	15636000	Новоромановское сельское посление	с. Новая Романовка, ул.Набережная	53.005120, 32.945605
5477	Мглинский муниципальный район	15636000	Новоромановское сельское посление	с. Новая Романовка, ул.Заречная	53.006505, 32.952847
5478	Мглинский муниципальный район	15636000	Новоромановское сельское посление	с. Новая Романовка, ул.Школьная	53.010310, 32.950250
5479	Мглинский муниципальный район	15636000	Новоромановское сельское посление	пос.Бушевщина	53.015202, 32.942246
5480	Мглинский муниципальный район	15636000	Новоромановское сельское посление	д. Старая Романовка, ул.Заречная	52.973346, 32.968697
5481	Мглинский муниципальный район	15636000	Новоромановское сельское посление	д. Старая Романовка, ул.Советская	52.976402, 32.962088
5482	Мглинский муниципальный район	15636000	Новоромановское сельское посление	д. Старая Романовка, ул.Молодежная	52.978058, 32.959996

№ п/п	Муниципальный район/городской округ	ОКТМО	Наименование административно-территориальной единицы	Адрес	Географические координты
5483	Мглинский муниципальный район	15636000	Новоромановское сельское посление	д. Попелевка, ул.Октябрьская	52.983787, 33.018660
5484	Мглинский муниципальный район	15636000	Новоромановское сельское посление	д. Попелевка, ул.Партизанская	52.985289, 33.030633
5485	Мглинский муниципальный район	15636000	Новоромановское сельское посление	п. Петровка	52.933782, 32.962835
5486	Мглинский муниципальный район	15636000	Новоромановское сельское посление	с. Семки, ул.Колхозная	53.007040, 32.995422
5487	Мглинский муниципальный район	15636000	Новоромановское сельское посление	с. Семки, ул.Молодежная	53.008567, 32.989446
5488	Мглинский муниципальный район	15636000	Новоромановское сельское посление	с. Семки, ул.Первомайская	53.002743, 32.994381
5489	Мглинский муниципальный район	15636000	Новоромановское сельское посление	с. Семки, ул.Заречная	53.009016, 32.998328
5490	Мглинский муниципальный район	15636000	Новоромановское сельское посление	д. Петьково	53.020513, 32.906234
5491	Мглинский муниципальный район	15636000	Новочешуйское сельское поселение	с. Новые Чешуйки, пролетарская	53.120613, 32.799518
5492	Мглинский муниципальный район	15636000	Новочешуйское сельское поселение	с. Новые Чешуйки, Октябрьская	53.118212, 32.795442
5493	Мглинский муниципальный район	15636000	Новочешуйское сельское поселение	с. Новые Чешуйки, Молодежная	53.116700, 32.798612
5494	Мглинский муниципальный район	15636000	Новочешуйское сельское поселение	д.Старые Чешуйки	53.097485, 32.820717
5495	Мглинский муниципальный район	15636000	Новочешуйское сельское поселение	п.Шабловка	53.107653, 32.833611
5496	Мглинский муниципальный район	15636000	Новочешуйское сельское поселение	д. Черновица	53.164021, 32.821871
5497	Мглинский муниципальный район	15636000	Новочешуйское сельское поселение	п. Черноручье	53.154146, 32.821180
5498	Мглинский муниципальный район	15636000	Новочешуйское сельское поселение	д. Быковка	53.109312, 32.847322
5499	Мглинский муниципальный район	15636000	Новочешуйское сельское поселение	д.Харновка	53.162569, 32.880711

№ п/п	Муниципальный район/городской округ	ОКТМО	Наименование административно-территориальной единицы	Адрес	Географические координты
5500	Мглинский муниципальный район	15636000	Осколковское сельское поселение	с.Осколково, ул. Советская	53.109121, 33.005775
5501	Мглинский муниципальный район	15636000	Осколковское сельское поселение	с.Осколково, ул.Центральная	53.106526, 33.002942
5502	Мглинский муниципальный район	15636000	Осколковское сельское поселение	с.Осколково, ул. Садовая	53.107546, 32.996827
5503	Мглинский муниципальный район	15636000	Осколковское сельское поселение	с.Осколково, пер.Центральный	53.105958, 33.004337
5504	Мглинский муниципальный район	15636000	Осколковское сельское поселение	с.Осколково, ул.Молодёжная	53.110774, 33.013714
5505	Мглинский муниципальный район	15636000	Осколковское сельское поселение	с.Осколково, 1-й Молодёжный переулок	53.111755, 33.013693
5506	Мглинский муниципальный район	15636000	Осколковское сельское поселение	с.Осколково, 2-й Молодёжный переулок	53.109018, 33.018070
5507	Мглинский муниципальный район	15636000	Осколковское сельское поселение	с.Осколково, 1-й Советский переулок	53.107830, 32.999831
5508	Мглинский муниципальный район	15636000	Осколковское сельское поселение	с.Осколково, 2-й Советский переулок	53.109031, 33.002363
5509	Мглинский муниципальный район	15636000	Осколковское сельское поселение	с.Осколково, ул. Заречная	53.115720, 33.006915
5510	Мглинский муниципальный район	15636000	Осколковское сельское поселение	с.Осколково, пер. Заречный	53.114694, 33.014275
5511	Мглинский муниципальный район	15636000	Осколковское сельское поселение	д.Санники	53.112182, 32.975839
5512	Мглинский муниципальный район	15636000	Осколковское сельское поселение	п. Красный	53.096560, 32.985964
5513	Мглинский муниципальный район	15636000	Осколковское сельское поселение	с.Вормино	53.159610, 32.997692
5514	Мглинский муниципальный район	15636000	Симонтовское сельское поселение	с. Симонтовка,ул. чернобыльская	53.042130, 32.781819
5515	Мглинский муниципальный район	15636000	Симонтовское сельское поселение	с. Симонтовка,ул. Молодёжная	53.041406, 32.779180
5516	Мглинский муниципальный район	15636000	Симонтовское сельское поселение	с. Симонтовка,ул. Цветочная	53.041031, 32.776991

№ п/п	Муниципальный район/городской округ	ОКТМО	Наименование административно-территориальной единицы	Адрес	Географические координты
5517	Мглинский муниципальный район	15636000	Симонтовское сельское поселение	с. Симонтовка,ул. Морозовка	53.042311, 32.773279
5518	Мглинский муниципальный район	15636000	Симонтовское сельское поселение	с. Симонтовка,ул. Профинтерна	53.042829, 32.768816
5519	Мглинский муниципальный район	15636000	Симонтовское сельское поселение	с. Симонтовка,ул. Школьная	53.039169, 32.769910
5520	Мглинский муниципальный район	15636000	Симонтовское сельское поселение	с. Симонтовка,ул. Заречная	53.036776, 32.769760
5521	Мглинский муниципальный район	15636000	Симонтовское сельское поселение	с. Симонтовка,ул. Сухаревка	53.037384, 32.764868
5522	Мглинский муниципальный район	15636000	Симонтовское сельское поселение	п.Мглинщина	53.030401, 32.804874
5523	Мглинский муниципальный район	15636000	Симонтовское сельское поселение	п.Новая Жизнь	53.032494, 32.750617
5524	Мглинский муниципальный район	15636000	Соколовское сельское поселение	с. Соколовка, ул. Новая	52.988258, 32.842513
5525	Мглинский муниципальный район	15636000	Соколовское сельское поселение	с. Соколовка, ул. Партизан	52.991793, 32.841633
5526	Мглинский муниципальный район	15636000	Соколовское сельское поселение	с. Соколовка, ул. Приозерная	52.994088, 32.844882
5527	Мглинский муниципальный район	15636000	Соколовское сельское поселение	д. Бурчак, ул. Советская	52.941656, 32.896865
5528	Мглинский муниципальный район	15636000	Соколовское сельское поселение	д. Бурчак, ул. Лесная	52.940139, 32.899804
5529	Мглинский муниципальный район	15636000	Соколовское сельское поселение	д.Черноводка	52.961899, 32.864820
5530	Мглинский муниципальный район	15636000	Соколовское сельское поселение	д.Конопаковка	52.995917, 32.819113
5531	Мглинский муниципальный район	15636000	Соколовское сельское поселение	д. Войтовка	52.994797, 32.873365
5532	Мглинский муниципальный район	15636000	Шумаровское сельское поселение	с.Шумарово,ул. Мглинская	53.106870, 32.911326
5533	Мглинский муниципальный район	15636000	Шумаровское сельское поселение	с.Шумарово,ул. Ленина	53.104976, 32.916575

№ п/п	Муниципальный район/городской округ	ОКТМО	Наименование административно-территориальной единицы	Адрес	Географические координты
5534	Мглинский муниципальный район	15636000	Шумаровское сельское поселение	с.Шумарово,пер. Некрасова	53.105537, 32.918345
5535	Мглинский муниципальный район	15636000	Шумаровское сельское поселение	с.Шумарово,ул. Луговая	53.107390, 32.919869
5536	Мглинский муниципальный район	15636000	Шумаровское сельское поселение	с.Шумарово,пер.Иванова	53.108563, 32.913545
5537	Мглинский муниципальный район	15636000	Шумаровское сельское поселение	с.Шумарово,пер.Толстого	53.108828, 32.917343
5538	Мглинский муниципальный район	15636000	Шумаровское сельское поселение	с.Шумарово,пер. Первомайский	53.110190, 32.914028
5539	Мглинский муниципальный район	15636000	Шумаровское сельское поселение	с.Шумарово, пер. Центральный	53.110913, 32.915315
5540	Мглинский муниципальный район	15636000	Шумаровское сельское поселение	с.Шумарово, пер. Рокоссовского	53.111487, 32.916420
5541	Мглинский муниципальный район	15636000	Шумаровское сельское поселение	с.Шумарово, пер. Афанасьева	53.112489, 32.916466
5542	Мглинский муниципальный район	15636000	Шумаровское сельское поселение	с.Шумарово, пер. Будённого	53.112412, 32.918655
5543	Мглинский муниципальный район	15636000	Шумаровское сельское поселение	с.Шумарово, ул. Молодёжная	53.113699, 32.915527
5544	Мглинский муниципальный район	15636000	Шумаровское сельское поселение	с.Шумарово, ул. Лесная	53.114481, 32.917373
5545	Мглинский муниципальный район	15636000	Шумаровское сельское поселение	с.Шумарово, ул. Набережная	53.115726, 32.923284
5546	Мглинский муниципальный район	15636000	Шумаровское сельское поселение	п. Рудня	53.124363, 32.912476
5547	Навлинский муниципальный район	15638000	Навлинское ГП	д.Алексеевка	52.813861, 34.416806
5548	Навлинский муниципальный район	15638000	Навлинское ГП	д.Алексеевка	52.826270, 34.406945
5549	Навлинский муниципальный район	15638000	Навлинское ГП	д.Алексеевка	52.818245, 34.409401
5550	Навлинский муниципальный район	15638000	Навлинское ГП	д.Алексеевка	52.813227, 34.413392

№ п/п	Муниципальный район/городской округ	ОКТМО	Наименование административно-территориальной единицы	Адрес	Географические координты
5551	Навлинский муниципальный район	15638000	Навлинское ГП	д.Алексеевка	52.810055, 34.418306
5552	Навлинский муниципальный район	15638000	Навлинское ГП	д.Алексеевка	52.805179, 34.405539
5553	Навлинский муниципальный район	15638000	Алтуховское ГП	п.Алтухово,Лесная , 9	52.673657, 34.374439
5554	Навлинский муниципальный район	15638000	Алтуховское ГП	п.Алтухово,Лесная , 16	52.671968, 34.370813
5555	Навлинский муниципальный район	15638000	Алтуховское ГП	п.Алтухово,Лесная , 34	52.669653, 34.368356
5556	Навлинский муниципальный район	15638000	Алтуховское ГП	п.Алтухово,Лесная , 49	52.666007, 34.364676
5557	Навлинский муниципальный район	15638000	Алтуховское ГП	п.Алтухово,Лесная , 71	52.665394, 34.363785
5558	Навлинский муниципальный район	15638000	Алтуховское ГП	п.Алтухово, Вяльцевой , 5	52.673965, 34.370951
5559	Навлинский муниципальный район	15638000	Алтуховское ГП	п.Алтухово, Вяльцевой , 9	52.673792, 34.371638
5560	Навлинский муниципальный район	15638000	Алтуховское ГП	п.Алтухово, Вяльцевой , 11	52.673665, 34.372195
5561	Навлинский муниципальный район	15638000	Алтуховское ГП	п.Алтухово, Калинина ,1	52.676231, 34.370098
5562	Навлинский муниципальный район	15638000	Алтуховское ГП	п.Алтухово, Калинина ,9	52.675090, 34.369079
5563	Навлинский муниципальный район	15638000	Алтуховское ГП	п.Алтухово, Калинина ,23	52.672270, 34.366955
5564	Навлинский муниципальный район	15638000	Алтуховское ГП	п.Алтухово, Калинина ,38	52.669097, 34.363710
5565	Навлинский муниципальный район	15638000	Алтуховское ГП	п.Алтухово, Крупской ,6	52.675300, 34.367871
5566	Навлинский муниципальный район	15638000	Алтуховское ГП	п.Алтухово, Крупской ,17	52.677107, 34.369040
5567	Навлинский муниципальный район	15638000	Алтуховское ГП	п.Алтухово, Крупской ,39	52.679918, 34.369980

№ п/п	Муниципальный район/городской округ	ОКТМО	Наименование административно-территориальной единицы	Адрес	Географические координты
5568	Навлинский муниципальный район	15638000	Алтуховское ГП	п.Алтухово, Крупской ,47	52.678327, 34.373338
5569	Навлинский муниципальный район	15638000	Алтуховское ГП	п.Алтухово, Вокзальная 1	52.682962, 34.370219
5570	Навлинский муниципальный район	15638000	Алтуховское ГП	п.Алтухово, Вокзальная 24	52.680021, 34.367483
5571	Навлинский муниципальный район	15638000	Алтуховское ГП	п.Алтухово, Вокзальная 35	52.679115, 34.366517
5572	Навлинский муниципальный район	15638000	Алтуховское ГП	п.Алтухово, Вокзальная 84	52.674260, 34.361083
5573	Навлинский муниципальный район	15638000	Алтуховское ГП	п.Алтухово, Вокзальная 110	52.672714, 34.358674
5574	Навлинский муниципальный район	15638000	Алтуховское ГП	п.Алтухово, Вокзальная 132	52.671135, 34.357925
5575	Навлинский муниципальный район	15638000	Алтуховское ГП	п.Алтухово, Вокзальная 152	52.670017, 34.355720
5576	Навлинский муниципальный район	15638000	Алтуховское ГП	п.Алтухово, Вокзальная 162	52.669903, 34.358016
5577	Навлинский муниципальный район	15638000	Алтуховское ГП	п.Алтухово, 3 интернационала 8	52.678976, 34.364539
5578	Навлинский муниципальный район	15638000	Алтуховское ГП	п.Алтухово, 3 интернационала 22	52.680215, 34.361674
5579	Навлинский муниципальный район	15638000	Алтуховское ГП	п.Алтухово, 3 интернационала 40	52.682140, 34.357435
5580	Навлинский муниципальный район	15638000	Алтуховское ГП	п.Алтухово, 3 интернационала 83	52.684578, 34.349678
5581	Навлинский муниципальный район	15638000	Алтуховское ГП	п.Алтухово, 3 интернационала 119	52.688098, 34.344797
5582	Навлинский муниципальный район	15638000	Алтуховское ГП	п.Алтухово, Советская, 1	52.685011, 34.343384
5583	Навлинский муниципальный район	15638000	Алтуховское ГП	п.Алтухово, Советская, 3	52.685219, 34.342837
5584	Навлинский муниципальный район	15638000	Алтуховское ГП	п.Алтухово, Советская, 4	52.685102, 34.342328

№ п/п	Муниципальный район/городской округ	ОКТМО	Наименование административно-территориальной единицы	Адрес	Географические координты
5585	Навлинский муниципальный район	15638000	Алтуховское ГП	п.Алтухово, Ленина 8	52.693192, 34.347839
5586	Навлинский муниципальный район	15638000	Алтуховское ГП	п.Алтухово, Набережная 13	52.691842, 34.346832
5587	Навлинский муниципальный район	15638000	Алтуховское ГП	п.Алтухово, Набережная 17	52.691715, 34.347186
5588	Навлинский муниципальный район	15638000	Алтуховское ГП	п.Алтухово, Набережная 19	52.691496, 34.347808
5589	Навлинский муниципальный район	15638000	Алтуховское ГП	п.Алтухово, Садовая 18	52.682788, 34.364872
5590	Навлинский муниципальный район	15638000	Алтуховское ГП	п.Алтухово, Садовая 30	52.683277, 34.362887
5591	Навлинский муниципальный район	15638000	Алтуховское ГП	п.Алтухово, Первомайская 4	52.680225, 34.366095
5592	Навлинский муниципальный район	15638000	Алтуховское ГП	п.Алтухово, Первомайская 24	52.681758, 34.362747
5593	Навлинский муниципальный район	15638000	Алтуховское ГП	п.Алтухово, Щорса, 1	52.676880, 34.364464
5594	Навлинский муниципальный район	15638000	Алтуховское ГП	п.Алтухово, Щорса, 20	52.678497, 34.360859
5595	Навлинский муниципальный район	15638000	Алтуховское ГП	п.Алтухово, Щорса, 31	52.679477, 34.360961
5596	Навлинский муниципальный район	15638000	Алтуховское ГП	п.Алтухово, Молодежная 2	52.670300, 34.371373
5597	Навлинский муниципальный район	15638000	Алтуховское ГП	п.Алтухово, Молодежная 10	52.671066, 34.372897
5598	Навлинский муниципальный район	15638000	Алтуховское ГП	п.Алтухово, Полевая 2	52.668937, 34.370939
5599	Навлинский муниципальный район	15638000	Алтуховское ГП	п.Алтухово, Полевая 15	52.670251, 34.373379
5600	Навлинский муниципальный район	15638000	Алтуховское ГП	п.Алтухово, Полевая 25	52.670962, 34.375128
5601	Навлинский муниципальный район	15638000	Алтуховское ГП	п.Алтухово, Зеленая 1	52.668529, 34.370177

№ п/п	Муниципальный район/городской округ	ОКТМО	Наименование административно-территориальной единицы	Адрес	Географические координты
5602	Навлинский муниципальный район	15638000	Алтуховское ГП	п.Алтухово, Зеленая 19	52.667623, 34.370815
5603	Навлинский муниципальный район	15638000	Алтуховское ГП	п.Алтухово, Зеленая 20	52.666687, 34.370172
5604	Навлинский муниципальный район	15638000	Алтуховское ГП	п.Алтухово, Липы Карповой 56	52.668157, 34.372119
5605	Навлинский муниципальный район	15638000	Алтуховское ГП	п.Алтухово, Липы Карповой 23	52.670042, 34.377261
5606	Навлинский муниципальный район	15638000	Алтуховское ГП	п.Алтухово, Липы Карповой 8	52.672292, 34.381059
5607	Навлинский муниципальный район	15638000	Алтуховское ГП	п.Алтухово, Фрунзе 12	52.674751, 34.379482
5608	Навлинский муниципальный район	15638000	Алтуховское ГП	п.Алтухово, Фрунзе 62	52.671542, 34.387936
5609	Навлинский муниципальный район	15638000	Алтуховское ГП	п.Алтухово, Фрунзе 90	52.669455, 34.391015
5610	Навлинский муниципальный район	15638000	Алтуховское ГП	д.Шешуево,Вали Филоновой 1	52.687658, 34.379184
5611	Навлинский муниципальный район	15638000	Алтуховское ГП	д.Шешуево,Вали Филоновой 27	52.686239, 34.384904
5612	Навлинский муниципальный район	15638000	Алтуховское ГП	д.Шешуево,Луговая 23	52.687015, 34.386080
5613	Навлинский муниципальный район	15638000	Алтуховское ГП	д.Шешуево,Луговая 27	52.687520, 34.386219
5614	Навлинский муниципальный район	15638000	Алешенское СП	с.Алешинка,ул.Центральная	52.853151, 34.370450
5615	Навлинский муниципальный район	15638000	Алешенское СП	с.Алешинка,ул.Центральная	52.850696, 34.377317
5616	Навлинский муниципальный район	15638000	Алешенское СП	с.Алешинка,ул.Центральная	52.849100, 34.381794
5617	Навлинский муниципальный район	15638000	Алешенское СП	с.Алешинка,ул.Центральная	52.848498, 34.384266
5618	Навлинский муниципальный район	15638000	Алешенское СП	с.Алешинка,ул.Центральная	52.846875, 34.389805

№ п/п	Муниципальный район/городской округ	ОКТМО	Наименование административно-территориальной единицы	Адрес	Географические координты
5619	Навлинский муниципальный район	15638000	Алешенское СП	с.Алешинка,ул.Центральная	52.845191, 34.396747
5620	Навлинский муниципальный район	15638000	Алешенское СП	с.Алешинка,ул.Центральная	52.844292, 34.403705
5621	Навлинский муниципальный район	15638000	Алешенское СП	с.Алешинка,ул.Партизанская	52.849213, 34.390610
5622	Навлинский муниципальный район	15638000	Алешенское СП	с.Алешинка,ул.Партизанская	52.849420, 34.388282
5623	Навлинский муниципальный район	15638000	Алешенское СП	с.Алешинка,ул.Партизанская	52.850518, 34.385686
5624	Навлинский муниципальный район	15638000	Алешенское СП	с.Алешинка,ул.Партизанская	52.851795, 34.383703
5625	Навлинский муниципальный район	15638000	Алешенское СП	с.Алешинка,ул.Партизанская	52.855735, 34.382182
5626	Навлинский муниципальный район	15638000	Алешенское СП	с.Алешинка,пер.Партизанский	52.852320, 34.381927
5627	Навлинский муниципальный район	15638000	Алешенское СП	с.Алешинка,Новая	52.849404, 34.388826
5628	Навлинский муниципальный район	15638000	Алешенское СП	с.Алешинка,Новая	52.852580, 34.387893
5629	Навлинский муниципальный район	15638000	Алешенское СП	с.Алешинка,Новая	52.852437, 34.390693
5630	Навлинский муниципальный район	15638000	Алешенское СП	с.Алешинка,ул.Октябрьская	52.849824, 34.393551
5631	Навлинский муниципальный район	15638000	Алешенское СП	с.Алешинка,ул.Октябрьская	52.850019, 34.396179
5632	Навлинский муниципальный район	15638000	Алешенское СП	с.Алешинка,ул.Октябрьская	52.850071, 34.399457
5633	Навлинский муниципальный район	15638000	Алешенское СП	с.Алешинка,ул.Лесная	52.852001, 34.392891
5634	Навлинский муниципальный район	15638000	Алешенское СП	с.Алешинка,ул.Лесная	52.853137, 34.397462
5635	Навлинский муниципальный район	15638000	Алешенское СП	с.Алешинка,ул.Лесная	52.853936, 34.399543

№ п/п	Муниципальный район/городской округ	ОКТМО	Наименование административно-территориальной единицы	Адрес	Географические координты
5636	Навлинский муниципальный район	15638000	Алешенское СП	с.Алешинка,ул.Заречная	52.848860, 34.392811
5637	Навлинский муниципальный район	15638000	Алешенское СП	с.Алешинка,ул.Заречная	52.848847, 34.394517
5638	Навлинский муниципальный район	15638000	Алешенское СП	с.Алешинка,ул.Заречная	52.849367, 34.398604
5639	Навлинский муниципальный район	15638000	Алешенское СП	с.Алешинка,ул.Заречная	52.848120, 34.396523
5640	Навлинский муниципальный район	15638000	Алешенское СП	с.Алешинка,ул.Заречная	52.847217, 34.399098
5641	Навлинский муниципальный район	15638000	Алешенское СП	с.Алешинка,ул.Заречная	52.847191, 34.397242
5642	Навлинский муниципальный район	15638000	Алешенское СП	пос.Психоинтернат	52.885038, 34.374170
5643	Навлинский муниципальный район	15638000	Алешенское СП	пос.Психоинтернат	52.885090, 34.372384
5644	Навлинский муниципальный район	15638000	Алешенское СП	пос.Психоинтернат	52.885528, 34.370420
5645	Навлинский муниципальный район	15638000	Алешенское СП	пос.Психоинтернат	52.885447, 34.369927
5646	Навлинский муниципальный район	15638000	Алешенское СП	пос.Психоинтернат	52.884697, 34.370335
5647	Навлинский муниципальный район	15638000	Алешенское СП	пос.Психоинтернат	52.883694, 34.372620
5648	Навлинский муниципальный район	15638000	Бяковское СП	с.Бяково,ул.Молодежная	52.866873, 34.542858
5649	Навлинский муниципальный район	15638000	Бяковское СП	с.Бяково,ул.Молодежная	52.867860, 34.545819
5650	Навлинский муниципальный район	15638000	Бяковское СП	с.Бяково,ул.Молодежная	52.868918, 34.548855
5651	Навлинский муниципальный район	15638000	Бяковское СП	с.Бяково,ул.Молодежная	52.869509, 34.550754
5652	Навлинский муниципальный район	15638000	Бяковское СП	с.Бяково,ул.Молодежная	52.867723, 34.549606

№ п/п	Муниципальный район/городской округ	ОКТМО	Наименование административно-территориальной единицы	Адрес	Географические координты
5653	Навлинский муниципальный район	15638000	Бяковское СП	с.Бяково,ул.Молодежная	52.866133, 34.551387
5654	Навлинский муниципальный район	15638000	Бяковское СП	с.Бяково,ул.Молодежная	52.866691, 34.546838
5655	Навлинский муниципальный район	15638000	Бяковское СП	с.Бяково,ул.Молодежная	52.865776, 34.542847
5656	Навлинский муниципальный район	15638000	Бяковское СП	с.Бяково,ул.Садовая	52.859642, 34.562530
5657	Навлинский муниципальный район	15638000	Бяковское СП	с.Бяково,ул.Садовая	52.870212, 34.552831
5658	Навлинский муниципальный район	15638000	Бяковское СП	с.Бяково,ул.Садовая	52.875587, 34.549506
5659	Навлинский муниципальный район	15638000	Бяковское СП	с.Бяково,ул.Садовая	52.880489, 34.548566
5660	Навлинский муниципальный район	15638000	Бяковское СП	с.Бяково,ул.Садовая	52.879697, 34.546742
5661	Навлинский муниципальный район	15638000	Бяковское СП	с.Бяково,ул.Клубная	52.867737, 34.550486
5662	Навлинский муниципальный район	15638000	Бяковское СП	с.Бяково,ул.Клубная	52.867071, 34.552511
5663	Навлинский муниципальный район	15638000	Бяковское СП	с.Бяково,ул.Клубная	52.865600, 34.551975
5664	Навлинский муниципальный район	15638000	Бяковское СП	с.Бяково,ул.Калиновская	52.869212, 34.558892
5665	Навлинский муниципальный район	15638000	Бяковское СП	с.Бяково,ул.Калиновская	52.872237, 34.556317
5666	Навлинский муниципальный район	15638000	Бяковское СП	с.Бяково,ул.Калиновская	52.872847, 34.558227
5667	Навлинский муниципальный район	15638000	Бяковское СП	с.Бяково,ул.Калиновская	52.877892, 34.555845
5668	Навлинский муниципальный район	15638000	Бяковское СП	с.Бяково,ул.Калиновская	52.880870, 34.553637
5669	Навлинский муниципальный район	15638000	Бяковское СП	д.Селище,ул.Старосельская	52.836235, 34.547057

№ п/п	Муниципальный район/городской округ	ОКТМО	Наименование административно-территориальной единицы	Адрес	Географические координты
5670	Навлинский муниципальный район	15638000	Бяковское СП	д.Селище,ул.Старосельская	52.833747, 34.542508
5671	Навлинский муниципальный район	15638000	Бяковское СП	д.Селище,ул.Старосельская	52.832941, 34.538260
5672	Навлинский муниципальный район	15638000	Бяковское СП	д.Селище,ул.Старосельская	52.831934, 34.533346
5673	Навлинский муниципальный район	15638000	Бяковское СП	д.Селище,ул.Масловых	52.841456, 34.553544
5674	Навлинский муниципальный район	15638000	Бяковское СП	д.Селище,ул.Масловых	52.843048, 34.556827
5675	Навлинский муниципальный район	15638000	Бяковское СП	д.Селище,ул.Центральная	52.840196, 34.550003
5676	Навлинский муниципальный район	15638000	Бяковское СП	д.Селище,ул.Центральная	52.841320, 34.552954
5677	Навлинский муниципальный район	15638000	Бяковское СП	д.Селище,ул.Центральная	52.843445, 34.555430
5678	Навлинский муниципальный район	15638000	Бяковское СП	д.Селище,ул.Центральная	52.843536, 34.556980
5679	Навлинский муниципальный район	15638000	Бяковское СП	д.Селище,ул.Центральная	52.846414, 34.559952
5680	Навлинский муниципальный район	15638000	Бяковское СП	д.Селище,ул.Центральная	52.847103, 34.562978
5681	Навлинский муниципальный район	15638000	Бяковское СП	д.Селище,ул.Центральная	52.847980, 34.566282
5682	Навлинский муниципальный район	15638000	Бяковское СП	д.Селище,ул.Московская	52.849006, 34.557667
5683	Навлинский муниципальный район	15638000	Бяковское СП	д.Селище,ул.Московская	52.846505, 34.559673
5684	Навлинский муниципальный район	15638000	Бяковское СП	д.Селище,ул.Луговая	52.836255, 34.547568
5685	Навлинский муниципальный район	15638000	Бяковское СП	д.Селище,ул.Луговая	52.835346, 34.549478
5686	Навлинский муниципальный район	15638000	Бяковское СП	д.Селище,ул.Луговая	52.836782, 34.552396

№ п/п	Муниципальный район/городской округ	ОКТМО	Наименование административно-территориальной единицы	Адрес	Географические координты
5687	Навлинский муниципальный район	15638000	Бяковское СП	д.Селище,ул.Луговая	52.838049, 34.553855
5688	Навлинский муниципальный район	15638000	Бяковское СП	д.Селище,ул.Луговая	52.838737, 34.549081
5689	Навлинский муниципальный район	15638000	Бяковское СП	д.Селище,(пос.Жары)ул.Полевая	52.857087, 34.570964
5690	Навлинский муниципальный район	15638000	Бяковское СП	д.Селище,(пос.Жары)ул.Полевая	52.854333, 34.574365
5691	Навлинский муниципальный район	15638000	Бяковское СП	д.Селище,(пос.Жары)ул.Полевая	52.853451, 34.575373
5692	Навлинский муниципальный район	15638000	Бяковское СП	д.Селище,(пос.Жары)ул.Полевая	52.852111, 34.578583
5693	Навлинский муниципальный район	15638000	Бяковское СП	д.Селище,(пос.Жары)ул.Полевая	52.853007, 34.585804
5694	Навлинский муниципальный район	15638000	Бяковское СП	д.Селище,(пос.Жары)ул.Полевая	52.854020, 34.588615
5695	Навлинский муниципальный район	15638000	Вздруженское СП	с.Вздружное,ул.Молодежная	52.773379, 34.041752
5696	Навлинский муниципальный район	15638000	Вздруженское СП	с.Вздружное,ул.Молодежная	52.773346, 34.040346
5697	Навлинский муниципальный район	15638000	Вздруженское СП	с.Вздружное,ул.Молодежная	52.773203, 34.038040
5698	Навлинский муниципальный район	15638000	Вздруженское СП	с.Вздружное,ул.Молодежная	52.773144, 34.036752
5699	Навлинский муниципальный район	15638000	Вздруженское СП	с.Вздружное,ул.Молодежная	52.773027, 34.033694
5700	Навлинский муниципальный район	15638000	Вздруженское СП	с.Вздружное,ул.Красногорская	52.771531, 34.040625
5701	Навлинский муниципальный район	15638000	Вздруженское СП	с.Вздружное,ул.Красногорская	52.771479, 34.036666
5702	Навлинский муниципальный район	15638000	Вздруженское СП	с.Вздружное,ул.Красногорская	52.771511, 34.033340
5703	Навлинский муниципальный район	15638000	Вздруженское СП	п.Кукуевка,ул.Советская	52.800655, 34.017418

№ п/п	Муниципальный район/городской округ	ОКТМО	Наименование административно-территориальной единицы	Адрес	Географические координты
5704	Навлинский муниципальный район	15638000	Вздруженское СП	п.Кукуевка,ул.Советская	52.804947, 34.015315
5705	Навлинский муниципальный район	15638000	Вздруженское СП	п.Кукуевка,ул.Советская	52.808564, 34.013529
5706	Навлинский муниципальный район	15638000	Вздруженское СП	п.Кукуевка,ул.Советская	52.811424, 34.012328
5707	Навлинский муниципальный район	15638000	Вздруженское СП	п.Кукуевка,ул.Смоленская	52.811502, 34.016673
5708	Навлинский муниципальный район	15638000	Вздруженское СП	п.Кукуевка,ул.Смоленская	52.809442, 34.017542
5709	Навлинский муниципальный район	15638000	Вздруженское СП	п.Кукуевка,ул.Школьная	52.805665, 34.016983
5710	Навлинский муниципальный район	15638000	Вздруженское СП	п.Кукуевка,ул.Школьная	52.808994, 34.015771
5711	Навлинский муниципальный район	15638000	Вздруженское СП	п.Кукуевка,ул.Школьная	52.811461, 34.014564
5712	Навлинский муниципальный район	15638000	Вздруженское СП	п.Кукуевка,ул.Заводская 6	52.815782 34.006386
5713	Навлинский муниципальный район	15638000	Клюковенское СП	п.Клюковники,ул.Новая	52.923630, 34.453563
5714	Навлинский муниципальный район	15638000	Клюковенское СП	п.Клюковники,ул.Новая	52.924427, 34.457286
5715	Навлинский муниципальный район	15638000	Клюковенское СП	п.Клюковники,ул.Привокзальная	52.922474, 34.457980
5716	Навлинский муниципальный район	15638000	Клюковенское СП	п.Клюковники,ул.Привокзальная	52.924477, 34.457669
5717	Навлинский муниципальный район	15638000	Клюковенское СП	п.Клюковники,ул.Привокзальная	52.925528, 34.457047
5718	Навлинский муниципальный район	15638000	Клюковенское СП	п.Клюковники,ул.Привокзальная	52.925515, 34.457129
5719	Навлинский муниципальный район	15638000	Клюковенское СП	п.Клюковники,ул.Привокзальная	52.927910, 34.456839
5720	Навлинский муниципальный район	15638000	Клюковенское СП	п.Клюковники,ул.Привокзальная	52.931421, 34.455640

№ п/п	Муниципальный район/городской округ	ОКТМО	Наименование административно-территориальной единицы	Адрес	Географические координты
5721	Навлинский муниципальный район	15638000	Клюковенское СП	п.Клюковники,ул.Садовая	52.926589, 34.454630
5722	Навлинский муниципальный район	15638000	Клюковенское СП	п.Клюковники,ул.Садовая	52.930705, 34.452180
5723	Навлинский муниципальный район	15638000	Клюковенское СП	п.Клюковники,ул.Советская	52.927217, 34.455366
5724	Навлинский муниципальный район	15638000	Клюковенское СП	п.Клюковники,ул.Советская	52.928488, 34.454562
5725	Навлинский муниципальный район	15638000	Клюковенское СП	п.Клюковники,ул.Советская	52.930386, 34.455012
5726	Навлинский муниципальный район	15638000	Клюковенское СП	п.Клюковники,ул.Советская	52.931676, 34.455602
5727	Навлинский муниципальный район	15638000	Клюковенское СП	п.Клюковники,ул.Зеленая 2	52.926303, 34.452043
5728	Навлинский муниципальный район	15638000	Клюковенское СП	п.Клюковники,ул.Цетральная 2	52.924571, 34.453352
5729	Навлинский муниципальный район	15638000	Клюковенское СП	п.Клюковники,ул.Цетральная 5	52.924383, 34.454296
5730	Навлинский муниципальный район	15638000	Клюковенское СП	п.Пахарь,ул. Парковая	52.921346, 34.442194
5731	Навлинский муниципальный район	15638000	Клюковенское СП	п.Пахарь,ул. Парковая	52.919718, 34.442805
5732	Навлинский муниципальный район	15638000	Клюковенское СП	п.Пахарь,ул. Парковая	52.918798, 34.442730
5733	Навлинский муниципальный район	15638000	Клюковенское СП	п.Пахарь,ул. Парковая	52.919122, 34.445262
5734	Навлинский муниципальный район	15638000	Клюковенское СП	п.Пахарь,ул. Парковая	52.920127, 34.444586
5735	Навлинский муниципальный район	15638000	Клюковенское СП	п.Пахарь,ул. Парковая	52.921826, 34.444071
5736	Навлинский муниципальный район	15638000	Клюковенское СП	п.Пахарь,ул. Полевая	52.922379, 34.445003
5737	Навлинский муниципальный район	15638000	Клюковенское СП	п.Пахарь,ул. Полевая	52.923390, 34.448286

№ п/п	Муниципальный район/городской округ	ОКТМО	Наименование административно-территориальной единицы	Адрес	Географические координты
5738	Навлинский муниципальный район	15638000	Клюковенское СП	п.Пахарь,ул. Полевая	52.920686, 34.445164
5739	Навлинский муниципальный район	15638000	Клюковенское СП	п.Пахарь,ул. Полевая	52.920972, 34.449327
5740	Навлинский муниципальный район	15638000	Клюковенское СП	п.Пахарь,ул. Совхозная	52.918998, 34.446309
5741	Навлинский муниципальный район	15638000	Клюковенское СП	п.Пахарь,ул. Совхозная	52.919848, 34.451931
5742	Навлинский муниципальный район	15638000	Клюковенское СП	п.Пахарь,ул. Совхозная	52.920477, 34.450933
5743	Навлинский муниципальный район	15638000	Клюковенское СП	п.Пахарь,ул. Совхозная	52.919679, 34.446394
5744	Навлинский муниципальный район	15638000	Клюковенское СП	п.Пахарь,ул. Совхозная	52.921171, 34.450611
5745	Навлинский муниципальный район	15638000	Клюковенское СП	п.Пахарь,ул. Совхозная	52.923330, 34.449592
5746	Навлинский муниципальный район	15638000	Клюковенское СП	пос.Садовый,ул.Садовая	52.919383, 34.463381
5747	Навлинский муниципальный район	15638000	Клюковенское СП	пос.Садовый,ул.Садовая	52.916906, 34.465870
5748	Навлинский муниципальный район	15638000	Клюковенское СП	пос.Садовый,ул.Садовая	52.915991, 34.475408
5749	Навлинский муниципальный район	15638000	Просыловское СП	с.Пролысово,ул.Центральная	52.874133, 34.143452
5750	Навлинский муниципальный район	15638000	Просыловское СП	с.Пролысово,ул.Центральная	52.871582, 34.138710
5751	Навлинский муниципальный район	15638000	Просыловское СП	с.Пролысово,ул.Центральная	52.869206, 34.135663
5752	Навлинский муниципальный район	15638000	Просыловское СП	с.Пролысово,ул.Центральная	52.867258, 34.132895
5753	Навлинский муниципальный район	15638000	Просыловское СП	с.Пролысово,ул.Центральная	52.865563, 34.128110
5754	Навлинский муниципальный район	15638000	Просыловское СП	с.Пролысово,ул.Центральная	52.863836, 34.122370

№ п/п	Муниципальный район/городской округ	ОКТМО	Наименование административно-территориальной единицы	Адрес	Географические координты
5755	Навлинский муниципальный район	15638000	Просыловское СП	с.Пролысово,ул.Центральная	52.863005, 34.119119
5756	Навлинский муниципальный район	15638000	Просыловское СП	с.Пролысово,ул.Центральная	52.861973, 34.115396
5757	Навлинский муниципальный район	15638000	Просыловское СП	с.Пролысово,ул.Центральная	52.860460, 34.109378
5758	Навлинский муниципальный район	15638000	Просыловское СП	с.Пролысово,ул.Центральная	52.859499, 34.104819
5759	Навлинский муниципальный район	15638000	Просыловское СП	с.Пролысово,ул.Центральная	52.858084, 34.097660
5760	Навлинский муниципальный район	15638000	Просыловское СП	с.Пролысово,ул.Центральная	52.857999, 34.091008
5761	Навлинский муниципальный район	15638000	Просыловское СП	с.Пролысово,ул.Молодежная	52.865487, 34.114411
5762	Навлинский муниципальный район	15638000	Просыловское СП	с.Пролысово,ул.Молодежная	52.866065, 34.116943
5763	Навлинский муниципальный район	15638000	Просыловское СП	с.Пролысово,ул.Молодежная	52.866435, 34.118445
5764	Навлинский муниципальный район	15638000	Просыловское СП	с.Пролысово,ул.Молодежная	52.866747, 34.121095
5765	Навлинский муниципальный район	15638000	Просыловское СП	пос.Гавань,ул. Центральная	52.876680, 34.024750
5766	Навлинский муниципальный район	15638000	Просыловское СП	пос.Гавань,ул. Центральная	52.876537, 34.022926
5767	Навлинский муниципальный район	15638000	Просыловское СП	пос.Гавань,ул. Центральная	52.875330, 34.020336
5768	Навлинский муниципальный район	15638000	Просыловское СП	пос.Гавань,ул. Центральная	52.873811, 34.017826
5769	Навлинский муниципальный район	15638000	Просыловское СП	пос.Гавань,ул. Центральная	52.871649, 34.016646
5770	Навлинский муниципальный район	15638000	Просыловское СП	пос.Гавань,ул. Лесная	52.874298, 34.022177
5771	Навлинский муниципальный район	15638000	Просыловское СП	пос.Гавань,ул. Лесная	52.876226, 34.022896

№ п/п	Муниципальный район/городской округ	ОКТМО	Наименование административно-территориальной единицы	Адрес	Географические координты
5772	Навлинский муниципальный район	15638000	Просыловское СП	пос.Гавань,ул. Лесная	52.876823, 34.023390
5773	Навлинский муниципальный район	15638000	Просыловское СП	пос.Гавань,ул. Лесная	52.878962, 34.024323
5774	Навлинский муниципальный район	15638000	Просыловское СП	пос.Гавань,ул. Лесная	52.882015, 34.024104
5775	Навлинский муниципальный район	15638000	Ревенское СП	с.Ревны,ул.Центральная	52.992227, 34.295275
5776	Навлинский муниципальный район	15638000	Ревенское СП	с.Ревны,ул.Центральная	52.991987, 34.292915
5777	Навлинский муниципальный район	15638000	Ревенское СП	с.Ревны,ул.Центральная	52.991527, 34.289481
5778	Навлинский муниципальный район	15638000	Ревенское СП	с.Ревны,ул.Центральная	52.990820, 34.284375
5779	Навлинский муниципальный район	15638000	Ревенское СП	с.Ревны,ул.Центральная	52.990522, 34.282229
5780	Навлинский муниципальный район	15638000	Ревенское СП	с.Ревны,ул.Центральная	52.990043, 34.279332
5781	Навлинский муниципальный район	15638000	Ревенское СП	с.Ревны,ул.Центральная	52.987874, 34.271135
5782	Навлинский муниципальный район	15638000	Ревенское СП	с.Ревны,ул.Центральная	52.987317, 34.269815
5783	Навлинский муниципальный район	15638000	Ревенское СП	д.Мостки,ул. Комсомольская	52.995273, 34.308414
5784	Навлинский муниципальный район	15638000	Ревенское СП	д.Мостки,ул. Комсомольская	52.996943, 34.311986
5785	Навлинский муниципальный район	15638000	Ревенское СП	д.Мостки,ул. Комсомольская	52.997687, 34.315634
5786	Навлинский муниципальный район	15638000	Ревенское СП	д.Мостки,ул. Комсомольская	52.998348, 34.317469
5787	Навлинский муниципальный район	15638000	Ревенское СП	д.Мостки,ул. Комсомольская	52.999114, 34.322283
5788	Навлинский муниципальный район	15638000	Ревенское СП	д.Мостки,ул. Озерная	52.997437, 34.315856

№ п/п	Муниципальный район/городской округ	ОКТМО	Наименование административно-территориальной единицы	Адрес	Географические координты
5789	Навлинский муниципальный район	15638000	Ревенское СП	д.Мостки,ул. Озерная	52.992288, 34.319607
5790	Навлинский муниципальный район	15638000	Ревенское СП	д.Зубовка,ул.Молодежная 1	53.021624, 34.407045
5791	Навлинский муниципальный район	15638000	Ревенское СП	д.Зубовка,ул.Молодежная 2	53.019055, 34.400124
5792	Навлинский муниципальный район	15638000	Ревенское СП	д.Зубовка,ул.Молодежная 11	53.018227, 34.397281
5793	Навлинский муниципальный район	15638000	Ревенское СП	д.Зубовка,ул.Луговая 28	53.013964, 34.394124
5794	Навлинский муниципальный район	15638000	Ревенское СП	д.Зубовка,ул.Луговая 52	53.013304, 34.400798
5795	Навлинский муниципальный район	15638000	Ревенское СП	д.Зубовка,ул.Луговая 37	53.013706, 34.398491
5796	Навлинский муниципальный район	15638000	Ревенское СП	д.Зубовка,ул.Центральная 25	53.017294, 34.400163
5797	Навлинский муниципальный район	15638000	Ревенское СП	д.Зубовка,ул.Центральная 20	53.018517, 34.401568
5798	Навлинский муниципальный район	15638000	Ревенское СП	д.Зубовка,ул.Центральная 13	53.018394, 34.403263
5799	Навлинский муниципальный район	15638000	Ревенское СП	д.Зубовка,ул.Центральная 9	53.018724, 34.405023
5800	Навлинский муниципальный район	15638000	Ревенское СП	д.Зубовка,ул.Центральная 7	53.019029, 34.406752
5801	Навлинский муниципальный район	15638000	Ревенское СП	д.Зубовка,ул.Центральная 2	53.019967, 34.410475
5802	Навлинский муниципальный район	15638000	Ревенское СП	д.Зубовка,ул.Советская 9	53.020181, 34.408436
5803	Навлинский муниципальный район	15638000	Ревенское СП	д.Зубовка,ул.Советская 14	53.020413, 34.408919
5804	Навлинский муниципальный район	15638000	Ревенское СП	д.Зубовка,ул.Советская 7	53.020058, 34.407889
5805	Навлинский муниципальный район	15638000	Ревенское СП	д.Зубовка,ул.Советская 3	53.019792, 34.406462

№ п/п	Муниципальный район/городской округ	ОКТМО	Наименование административно-территориальной единицы	Адрес	Географические координты
5806	Навлинский муниципальный район	15638000	Ревенское СП	д.Журавка	52.973725, 34.373973
5807	Навлинский муниципальный район	15638000	Ревенское СП	д.Журавка	52.976342, 34.367300
5808	Навлинский муниципальный район	15638000	Ревенское СП	д.Журавка	52.974749, 34.361721
5809	Навлинский муниципальный район	15638000	Ревенское СП	д.Журавка	52.971329, 34.379338
5810	Навлинский муниципальный район	15638000	Ревенское СП	д.Журавка	52.970461, 34.375154
5811	Навлинский муниципальный район	15638000	Ревенское СП	д.Журавка	52.969502, 34.377771
5812	Навлинский муниципальный район	15638000	Ревенское СП	д.Журавка	52.975707, 34.381398
5813	Навлинский муниципальный район	15638000	Ревенское СП	д.Журавка	52.979100, 34.378651
5814	Навлинский муниципальный район	15638000	Ревенское СП	д.Журавка	52.972806, 34.384960
5815	Навлинский муниципальный район	15638000	Салтановское СП	с.Салтановка	52.796793, 34.276922
5816	Навлинский муниципальный район	15638000	Салтановское СП	с.Салтановка	52.798549, 34.284196
5817	Навлинский муниципальный район	15638000	Салтановское СП	с.Салтановка	52.799375, 34.285316
5818	Навлинский муниципальный район	15638000	Салтановское СП	с.Салтановка	52.801729, 34.291110
5819	Навлинский муниципальный район	15638000	Салтановское СП	с.Салтановка	52.801001, 34.293599
5820	Навлинский муниципальный район	15638000	Салтановское СП	с.Салтановка	52.798751, 34.293814
5821	Навлинский муниципальный район	15638000	Салтановское СП	с.Салтановка	52.797789, 34.291024
5822	Навлинский муниципальный район	15638000	Салтановское СП	с.Салтановка	52.792960, 34.292676

№ п/п	Муниципальный район/городской округ	ОКТМО	Наименование административно-территориальной единицы	Адрес	Географические координты
5823	Навлинский муниципальный район	15638000	Салтановское СП	с.Салтановка	52.797187, 34.283171
5824	Навлинский муниципальный район	15638000	Салтановское СП	с.Салтановка	52.791607, 34.284737
5825	Навлинский муниципальный район	15638000	Салтановское СП	с.Салтановка	52.790918, 34.279845
5826	Навлинский муниципальный район	15638000	Салтановское СП	с.Салтановка	52.792271, 34.288835
5827	Навлинский муниципальный район	15638000	Салтановское СП	с.Салтановка	52.788051, 34.286722
5828	Навлинский муниципальный район	15638000	Салтановское СП	с.Салтановка	52.785863, 34.287697
5829	Навлинский муниципальный район	15638000	Салтановское СП	с.Салтановка	52.785212, 34.284994
5830	Навлинский муниципальный район	15638000	Салтановское СП	с.Салтановка	52.784874, 34.282633
5831	Навлинский муниципальный район	15638000	Салтановское СП	с.Салтановка	52.781869, 34.283792
5832	Навлинский муниципальный район	15638000	Салтановское СП	с.Салтановка	52.782311, 34.285830
5833	Навлинский муниципальный район	15638000	Салтановское СП	с.Салтановка	52.780582, 34.287011
5834	Навлинский муниципальный район	15638000	Салтановское СП	с.Салтановка	52.781870, 34.289607
5835	Навлинский муниципальный район	15638000	Салтановское СП	с.Салтановка	52.776605, 34.292939
5836	Навлинский муниципальный район	15638000	Салтановское СП	с.Салтановка	52.780064, 34.298468
5837	Навлинский муниципальный район	15638000	Салтановское СП	с.Салтановка	52.785407, 34.296258
5838	Навлинский муниципальный район	15638000	Салтановское СП	с.Салтановка	52.773363, 34.294429
5839	Навлинский муниципальный район	15638000	Салтановское СП	с.Салтановка	52.768826, 34.296652

№ п/п	Муниципальный район/городской округ	ОКТМО	Наименование административно-территориальной единицы	Адрес	Географические координты
5840	Навлинский муниципальный район	15638000	Салтановское СП	с.Салтановка	52.764115, 34.297286
5841	Навлинский муниципальный район	15638000	Салтановское СП	с.Салтановка	52.760532, 34.297844
5842	Навлинский муниципальный район	15638000	Салтановское СП	с.Салтановка	52.759087, 34.299104
5843	Навлинский муниципальный район	15638000	Салтановское СП	с.Салтановка	52.755424, 34.297857
5844	Навлинский муниципальный район	15638000	Салтановское СП	с.Салтановка	52.752937, 34.297299
5845	Навлинский муниципальный район	15638000	Салтановское СП	с.Салтановка	52.750436, 34.296911
5846	Навлинский муниципальный район	15638000	Салтановское СП	с.Салтановка	52.750439, 34.299237
5847	Навлинский муниципальный район	15638000	Салтановское СП	с.Салтановка	52.744605, 34.294495
5848	Навлинский муниципальный район	15638000	Салтановское СП	с.Салтановка	52.739706, 34.292470
5849	Навлинский муниципальный район	15638000	Салтановское СП	с.Салтановка	52.735873, 34.287252
5850	Навлинский муниципальный район	15638000	Салтановское СП	с.Салтановка	52.733687, 34.279820
5851	Навлинский муниципальный район	15638000	Синезерское СП	пос.Синезерки,ул.Зеленая	53.029655, 34.440587
5852	Навлинский муниципальный район	15638000	Синезерское СП	пос.Синезерки,ул.Зеленая	53.027766, 34.441167
5853	Навлинский муниципальный район	15638000	Синезерское СП	пос.Синезерки,ул.Зеленая	53.028452, 34.443441
5854	Навлинский муниципальный район	15638000	Синезерское СП	пос.Синезерки,ул.Зеленая	53.026854, 34.441982
5855	Навлинский муниципальный район	15638000	Синезерское СП	пос.Синезерки,ул.Зеленая	53.026615, 34.440147
5856	Навлинский муниципальный район	15638000	Синезерское СП	пос.Синезерки,ул.Зеленая	53.024800, 34.441414

№ п/п	Муниципальный район/городской округ	ОКТМО	Наименование административно-территориальной единицы	Адрес	Географические координты
5857	Навлинский муниципальный район	15638000	Синезерское СП	пос.Синезерки,ул.Зеленая	53.025683, 34.442669
5858	Навлинский муниципальный район	15638000	Синезерское СП	пос.Синезерки,ул.Зеленая	53.029186, 34.437662
5859	Навлинский муниципальный район	15638000	Синезерское СП	пос.Синезерки,ул.Зеленая	53.027382, 34.439572
5860	Навлинский муниципальный район	15638000	Синезерское СП	пос.Синезерки,ул.Лесная	53.027780, 34.423666
5861	Навлинский муниципальный район	15638000	Синезерское СП	пос.Синезерки,ул.Лесная	53.028472, 34.426820
5862	Навлинский муниципальный район	15638000	Синезерское СП	пос.Синезерки,ул.Лесная	53.029034, 34.429470
5863	Навлинский муниципальный район	15638000	Синезерское СП	пос.Синезерки,ул.Лесная	53.029862, 34.433107
5864	Навлинский муниципальный район	15638000	Синезерское СП	пос.Синезерки,ул.Речная	53.030923, 34.428247
5865	Навлинский муниципальный район	15638000	Синезерское СП	пос.Синезерки,ул.Речная	53.029896, 34.428821
5866	Навлинский муниципальный район	15638000	Синезерское СП	пос.Синезерки,ул.Речная	53.029042, 34.429486
5867	Навлинский муниципальный район	15638000	Синезерское СП	пос.Синезерки,ул.Речная	53.027619, 34.430441
5868	Навлинский муниципальный район	15638000	Синезерское СП	пос.Синезерки,ул.Речная	53.025575, 34.430237
5869	Навлинский муниципальный район	15638000	Синезерское СП	пос.Синезерки,ул.Набережная	53.026920, 34.426793
5870	Навлинский муниципальный район	15638000	Синезерское СП	пос.Синезерки,ул.Набережная	53.027567, 34.430398
5871	Навлинский муниципальный район	15638000	Синезерское СП	пос.Синезерки,ул.Набережная	53.028602, 34.435269
5872	Навлинский муниципальный район	15638000	Синезерское СП	пос.Синезерки,ул.Интернациональная	53.030661, 34.442954
5873	Навлинский муниципальный район	15638000	Синезерское СП	пос.Синезерки,ул.Интернациональная	53.029357, 34.444649

№ п/п	Муниципальный район/городской округ	ОКТМО	Наименование административно-территориальной единицы	Адрес	Географические координты
5874	Навлинский муниципальный район	15638000	Синезерское СП	пос.Синезерки,ул.Интернациональная	53.028793, 34.445398
5875	Навлинский муниципальный район	15638000	Синезерское СП	пос.Синезерки,ул.Интернациональная	53.028308, 34.445870
5876	Навлинский муниципальный район	15638000	Синезерское СП	пос.Синезерки,ул.Интернациональная	53.027127, 34.446525
5877	Навлинский муниципальный район	15638000	Синезерское СП	пос.Синезерки,ул.Интернациональная	53.025656, 34.447222
5878	Навлинский муниципальный район	15638000	Синезерское СП	пос.Синезерки,ул.Луговая	53.025508, 34.442820
5879	Навлинский муниципальный район	15638000	Синезерское СП	пос.Синезерки,ул.Луговая	53.025573, 34.444075
5880	Навлинский муниципальный район	15638000	Синезерское СП	пос.Синезерки,ул.Луговая	53.024473, 34.444043
5881	Навлинский муниципальный район	15638000	Синезерское СП	пос.Синезерки,ул.Луговая	53.024182, 34.442112
5882	Навлинский муниципальный район	15638000	Синезерское СП	пос.Синезерки,ул.Кольцевая	53.023895, 34.441959
5883	Навлинский муниципальный район	15638000	Синезерское СП	пос.Синезерки,ул.Кольцевая	53.022919, 34.442163
5884	Навлинский муниципальный район	15638000	Синезерское СП	пос.Синезерки,ул.Кольцевая	53.022899, 34.442206
5885	Навлинский муниципальный район	15638000	Синезерское СП	пос.Синезерки,ул.Кольцевая	53.022922, 34.445006
5886	Навлинский муниципальный район	15638000	Синезерское СП	пос.Синезерки,ул.Кольцевая	53.022111, 34.442292
5887	Навлинский муниципальный район	15638000	Синезерское СП	пос.Синезерки,ул.Кольцевая	53.020934, 34.444604
5888	Навлинский муниципальный район	15638000	Синезерское СП	пос.Синезерки,ул.Кольцевая	53.020691, 34.444405
5889	Навлинский муниципальный район	15638000	Синезерское СП	пос.Синезерки,ул.Кольцевая	53.020102, 34.443375
5890	Навлинский муниципальный район	15638000	Синезерское СП	пос.Синезерки,ул.Новая 9	53.029182, 34.442382

№ п/п	Муниципальный район/городской округ	ОКТМО	Наименование административно-территориальной единицы	Адрес	Географические координты
5891	Навлинский муниципальный район	15638000	Синезерское СП	пос.Синезерки,ул.Вокзальная	53.028552, 34.435861
5892	Навлинский муниципальный район	15638000	Синезерское СП	пос.Синезерки,ул.Вокзальная	53.025932, 34.436515
5893	Навлинский муниципальный район	15638000	Синезерское СП	пос.Синезерки,ул.Вокзальная	53.024412, 34.436858
5894	Навлинский муниципальный район	15638000	Синезерское СП	пос.Синезерки,ул.Вокзальная	53.024050, 34.437202
5895	Навлинский муниципальный район	15638000	Синезерское СП	пос.Синезерки,ул.Вокзальная	53.023073, 34.437234
5896	Навлинский муниципальный район	15638000	Синезерское СП	пос.Синезерки,ул.Вокзальная	53.022155, 34.437523
5897	Навлинский муниципальный район	15638000	Синезерское СП	пос.Синезерки,ул.Вокзальная	53.021734, 34.437481
5898	Навлинский муниципальный район	15638000	Синезерское СП	пос.Синезерки,ул.Вокзальная	53.022918, 34.439219
5899	Навлинский муниципальный район	15638000	Синезерское СП	пос.Синезерки,ул.Школьная	53.026625, 34.433073
5900	Навлинский муниципальный район	15638000	Синезерское СП	пос.Синезерки,ул.Школьная	53.026806, 34.434307
5901	Навлинский муниципальный район	15638000	Синезерское СП	пос.Синезерки,ул.Школьная	53.025544, 34.435122
5902	Навлинский муниципальный район	15638000	Синезерское СП	пос.Синезерки,ул.Школьная	53.024251, 34.435433
5903	Навлинский муниципальный район	15638000	Синезерское СП	пос.Синезерки,ул.Школьная	53.021969, 34.436479
5904	Навлинский муниципальный район	15638000	Синезерское СП	пос.Синезерки,ул.Октябрьская	53.025449, 34.432842
5905	Навлинский муниципальный район	15638000	Синезерское СП	пос.Синезерки,ул.Октябрьская	53.023780, 34.433668
5906	Навлинский муниципальный район	15638000	Синезерское СП	пос.Синезерки,ул.Октябрьская	53.021024, 34.434698
5907	Навлинский муниципальный район	15638000	Синезерское СП	пос.Синезерки,ул.Октябрьская	53.019756, 34.435503

№ п/п	Муниципальный район/городской округ	ОКТМО	Наименование административно-территориальной единицы	Адрес	Географические координты
5908	Навлинский муниципальный район	15638000	Синезерское СП	пос.Синезерки,ул.Октябрьская	53.019743, 34.437069
5909	Навлинский муниципальный район	15638000	Синезерское СП	пос.Синезерки,ул.Молодежная	53.028029, 34.426244
5910	Навлинский муниципальный район	15638000	Синезерское СП	пос.Синезерки,ул.Молодежная	53.026768, 34.426491
5911	Навлинский муниципальный район	15638000	Синезерское СП	пос.Синезерки,ул.Молодежная	53.025565, 34.426845
5912	Навлинский муниципальный район	15638000	Синезерское СП	пос.Синезерки,ул.Молодежная	53.024239, 34.427402
5913	Навлинский муниципальный район	15638000	Синезерское СП	пос.Синезерки,ул.Молодежная	53.023333, 34.427982
5914	Навлинский муниципальный район	15638000	Синезерское СП	пос.Синезерки,ул.Песочная	53.025617, 34.427177
5915	Навлинский муниципальный район	15638000	Синезерское СП	пос.Синезерки,ул.Песочная	53.025552, 34.430171
5916	Навлинский муниципальный район	15638000	Синезерское СП	пос.Синезерки,ул.Песочная	53.025617, 34.432499
5917	Навлинский муниципальный район	15638000	Синезерское СП	пос.Синезерки,ул.Песочная	53.025759, 34.436275
5918	Навлинский муниципальный район	15638000	Синезерское СП	пос.Синезерки,ул.Центральная	53.023424, 34.428282
5919	Навлинский муниципальный район	15638000	Синезерское СП	пос.Синезерки,ул.Центральная	53.023682, 34.432048
5920	Навлинский муниципальный район	15638000	Синезерское СП	пос.Синезерки,ул.Центральная	53.023741, 34.433647
5921	Навлинский муниципальный район	15638000	Синезерское СП	пос.Синезерки,ул.Центральная	53.023922, 34.435546
5922	Навлинский муниципальный район	15638000	Синезерское СП	пос.Синезерки,ул.Центральная	53.024012, 34.436876
5923	Навлинский муниципальный район	15638000	Синезерское СП	пос.Коммуна	53.112469, 34.557482
5924	Навлинский муниципальный район	15638000	Синезерское СП	пос.Коммуна	53.112107, 34.544973

№ п/п	Муниципальный район/городской округ	ОКТМО	Наименование административно-территориальной единицы	Адрес	Географические координты
5925	Навлинский муниципальный район	15638000	Синезерское СП	пос.Коммуна	53.113076, 34.544157
5926	Навлинский муниципальный район	15638000	Синезерское СП	пос.Коммуна	53.112830, 34.540381
5927	Навлинский муниципальный район	15638000	Синезерское СП	д.Кольцовка	53.035428, 34.479689
5928	Навлинский муниципальный район	15638000	Синезерское СП	д.Кольцовка	53.034264, 34.474711
5929	Навлинский муниципальный район	15638000	Синезерское СП	д.Кольцовка	53.034523, 34.472544
5930	Навлинский муниципальный район	15638000	Синезерское СП	д.Кольцовка	53.035092, 34.465785
5931	Навлинский муниципальный район	15638000	Синезерское СП	д.Кольцовка	53.036411, 34.466772
5932	Навлинский муниципальный район	15638000	Синезерское СП	д.Кольцовка	53.037175, 34.470076
5933	Навлинский муниципальный район	15638000	Синезерское СП	д.Кольцовка	53.036308, 34.470548
5934	Навлинский муниципальный район	15638000	Синезерское СП	д.Кольцовка	53.033553, 34.471342
5935	Навлинский муниципальный район	15638000	Синезерское СП	д.Кольцовка	53.033165, 34.472050
5936	Навлинский муниципальный район	15638000	Синезерское СП	д.Кольцовка	53.032544, 34.473188
5937	Навлинский муниципальный район	15638000	Синезерское СП	д.Кольцовка	53.031781, 34.474475
5938	Навлинский муниципальный район	15638000	Синезерское СП	д.Кольцовка	53.032635, 34.476728
5939	Навлинский муниципальный район	15638000	Синезерское СП	д.Кольцовка	53.033268, 34.480762
5940	Навлинский муниципальный район	15638000	Синезерское СП	д.Кольцовка	53.032065, 34.481277
5941	Навлинский муниципальный район	15638000	Просыловское СП	д.Сытенки	52.863686, 34.121230

№ п/п	Муниципальный район/городской округ	ОКТМО	Наименование административно-территориальной единицы	Адрес	Географические координты
5942	Навлинский муниципальный район	15638000	Соколовское СП	с.Соколово,ул.Центральная	52.894198, 34.622992
5943	Навлинский муниципальный район	15638000	Соколовское СП	с.Соколово,ул.Центральная	52.895158, 34.636381
5944	Навлинский муниципальный район	15638000	Соколовское СП	с.Соколово,ул.Центральная	52.894096, 34.644200
5945	Навлинский муниципальный район	15638000	Соколовское СП	с.Соколово,ул.Центральная	52.894190, 34.651471
5946	Навлинский муниципальный район	15638000	Соколовское СП	с.Соколово,ул.Центральная	52.893905, 34.656878
5947	Навлинский муниципальный район	15638000	Соколовское СП	с.Соколово	52.900713, 34.638685
5948	Навлинский муниципальный район	15638000	Соколовское СП	с.Соколово	52.902789, 34.637827
5949	Навлинский муниципальный район	15638000	Соколовское СП	с.Соколово	52.901076, 34.635788
5950	Навлинский муниципальный район	15638000	Соколовское СП	с.Соколово	52.902867, 34.635445
5951	Навлинский муниципальный район	15638000	Соколовское СП	с.Соколово	52.893537, 34.651432
5952	Навлинский муниципальный район	15638000	Соколовское СП	с.Соколово	52.891902, 34.651068
5953	Навлинский муниципальный район	15638000	Соколовское СП	с.Соколово	52.890163, 34.650960
5954	Навлинский муниципальный район	15638000	Соколовское СП	с.Соколово	52.887742, 34.650494
5955	Навлинский муниципальный район	15638000	Соколовское СП	с.Клинское	52.922226, 34.659786
5956	Навлинский муниципальный район	15638000	Соколовское СП	с.Клинское	52.927530, 34.666266
5957	Навлинский муниципальный район	15638000	Соколовское СП	с.Клинское	52.929631, 34.667811
5958	Навлинский муниципальный район	15638000	Соколовское СП	с.Клинское	52.934639, 34.670994

№ п/п	Муниципальный район/городской округ	ОКТМО	Наименование административно-территориальной единицы	Адрес	Географические координты
5959	Навлинский муниципальный район	15638000	Соколовское СП	с.Клинское	52.941251, 34.666831
5960	Навлинский муниципальный район	15638000	Соколовское СП	с.Клинское	52.937057, 34.672277
5961	Навлинский муниципальный район	15638000	Соколовское СП	с.Клинское	52.930876, 34.671224
5962	Навлинский муниципальный район	15638000	Соколовское СП	с.Клинское	52.929813, 34.671825
5963	Навлинский муниципальный район	15638000	Соколовское СП	д.Приютово	52.917858, 34.650068
5964	Навлинский муниципальный район	15638000	Соколовское СП	д.Приютово	52.916912, 34.645894
5965	Навлинский муниципальный район	15638000	Соколовское СП	д.Приютово	52.923257, 34.642683
5966	Навлинский муниципальный район	15638000	Соколовское СП	д.Приютово	52.919541, 34.644926
5967	Навлинский муниципальный район	15638000	Соколовское СП	с.Гремячее,ул.Молодежная	52.898515, 34.800374
5968	Навлинский муниципальный район	15638000	Соколовское СП	с.Гремячее,ул.Молодежная	52.896977, 34.798335
5969	Навлинский муниципальный район	15638000	Соколовское СП	с.Гремячее,ул.Молодежная	52.896523, 34.798947
5970	Навлинский муниципальный район	15638000	Соколовское СП	с.Гремячее,ул.Молодежная	52.895524, 34.801050
5971	Навлинский муниципальный район	15638000	Соколовское СП	с.Гремячее,ул.Молодежная	52.896886, 34.800224
5972	Навлинский муниципальный район	15638000	Соколовское СП	с.Гремячее,ул.Молодежная	52.896452, 34.801200
5973	Навлинский муниципальный район	15638000	Соколовское СП	с.Гремячее,ул.Молодежная	52.897477, 34.802369
5974	Навлинский муниципальный район	15638000	Соколовское СП	с.Гремячее,ул.Молодежная	52.898080, 34.801157
5975	Навлинский муниципальный район	15638000	Соколовское СП	с.Гремячее,ул.Центральная	52.895262, 34.796814

№ п/п	Муниципальный район/городской округ	ОКТМО	Наименование административно-территориальной единицы	Адрес	Географические координты
5976	Навлинский муниципальный район	15638000	Соколовское СП	с.Гремячее,ул.Центральная	52.892352, 34.803112
5977	Навлинский муниципальный район	15638000	Соколовское СП	с.Гремячее,ул.Центральная	52.893688, 34.803044
5978	Навлинский муниципальный район	15638000	Соколовское СП	с.Гремячее,ул.Центральная	52.894223, 34.802143
5979	Навлинский муниципальный район	15638000	Соколовское СП	с.Гремячее,ул.Центральная	52.895135, 34.800293
5980	Навлинский муниципальный район	15638000	Соколовское СП	с.Гремячее,ул.Центральная	52.891887, 34.803616
5981	Навлинский муниципальный район	15638000	Соколовское СП	с.Гремячее,ул.Центральная	52.891495, 34.806276
5982	Навлинский муниципальный район	15638000	Соколовское СП	с.Гремячее,ул.Центральная	52.890986, 34.809613
5983	Навлинский муниципальный район	15638000	Соколовское СП	с.Гремячее,ул.Центральная	52.890450, 34.811620
5984	Навлинский муниципальный район	15638000	Соколовское СП	с.Гремячее,ул.Центральная	52.890026, 34.813549
5985	Навлинский муниципальный район	15638000	Соколовское СП	с.Гремячее,ул.Центральная	52.889146, 34.817631
5986	Навлинский муниципальный район	15638000	Соколовское СП	с.Гремячее,ул.Центральная	52.888585, 34.821041
5987	Навлинский муниципальный район	15638000	Соколовское СП	с.Гремячее,ул.Центральная	52.889365, 34.823231
5988	Навлинский муниципальный район	15638000	Соколовское СП	с.Гремячее,ул.Центральная	52.887323, 34.822343
5989	Навлинский муниципальный район	15638000	Чичковское СП	с.Чичково,ул. Ключевая 26	52.992584, 34.489470
5990	Навлинский муниципальный район	15638000	Чичковское СП	с.Чичково,ул. Ключевая 61	52.998093, 34.495994
5991	Навлинский муниципальный район	15638000	Чичковское СП	с.Чичково,ул. Л.Мирошина,30	52.995321, 34.494634
5992	Навлинский муниципальный район	15638000	Чичковское СП	д.Приволье,ул .Центральная	52.991164, 34.469362

№ п/п	Муниципальный район/городской округ	ОКТМО	Наименование административно-территориальной единицы	Адрес	Географические координты
5993	Навлинский муниципальный район	15638000	Чичковское СП	д.Приволье,ул .Центральная	52.990407, 34.467742
5994	Навлинский муниципальный район	15638000	Чичковское СП	д.Приволье,ул .Центральная	52.989371, 34.466036
5995	Навлинский муниципальный район	15638000	Чичковское СП	д.Приволье,ул .Центральная	52.987740, 34.463171
5996	Навлинский муниципальный район	15638000	Чичковское СП	д.Приволье,ул .Центральная	52.986606, 34.460849
5997	Навлинский муниципальный район	15638000	Чичковское СП	д.Приволье,ул .Центральная	52.986365, 34.460030
5998	Навлинский муниципальный район	15638000	Чичковское СП	д.Приволье,ул .Центральная	52.985336, 34.457176
5999	Навлинский муниципальный район	15638000	Чичковское СП	д.Приволье,ул .Центральная	52.985465, 34.456060
6000	Навлинский муниципальный район	15638000	Чичковское СП	д.Приволье,ул .Центральная	52.986982, 34.451987
6001	Навлинский муниципальный район	15638000	Чичковское СП	д.Приволье,ул .Центральная	52.988002, 34.449448
6002	Навлинский муниципальный район	15638000	Чичковское СП	д.Приволье,ул .Центральная	52.988637, 34.447549
6003	Навлинский муниципальный район	15638000	Чичковское СП	д.Приволье,ул .Полевая	52.986776, 34.456372
6004	Навлинский муниципальный район	15638000	Чичковское СП	д.Приволье,ул .Полевая	52.987767, 34.458410
6005	Навлинский муниципальный район	15638000	Чичковское СП	д.Приволье,ул .Полевая	52.987820, 34.455272
6006	Навлинский муниципальный район	15638000	Чичковское СП	д.Приволье,ул .Полевая	52.989097, 34.457098
6007	Навлинский муниципальный район	15638000	Чичковское СП	д.Приволье,ул .Полевая	52.989052, 34.453719
6008	Навлинский муниципальный район	15638000	Чичковское СП	д.Приволье,ул .Вокзальная	52.985779, 34.462031
6009	Навлинский муниципальный район	15638000	Чичковское СП	д.Приволье,ул .Вокзальная	52.985974, 34.469369

№ п/п	Муниципальный район/городской округ	ОКТМО	Наименование административно-территориальной единицы	Адрес	Географические координты
6010	Навлинский муниципальный район	15638000	Чичковское СП	д.Приволье,ул .Вокзальная	52.985100, 34.469122
6011	Навлинский муниципальный район	15638000	Чичковское СП	д.Приволье,ул .Вокзальная	52.984225, 34.463254
6012	Навлинский муниципальный район	15638000	Чичковское СП	д.Приволье,ул .Вокзальная	52.985870, 34.459595
6013	Навлинский муниципальный район	15638000	Чичковское СП	д.Приволье,ул .Вокзальная	52.985048, 34.460067
6014	Навлинский муниципальный район	15638000	Чичковское СП	д.Приволье,ул .Вокзальная	52.984850, 34.457202
6015	Навлинский муниципальный район	15638000	Чичковское СП	д.Приволье,ул .Вокзальная	52.985083, 34.456623
6016	Навлинский муниципальный район	15638000	Чичковское СП	д.Приволье,ул .Вокзальная	52.984526, 34.454864
6017	Навлинский муниципальный район	15638000	Чичковское СП	д.Приволье,ул .Вокзальная	52.983866, 34.452932
6018	Навлинский муниципальный район	15638000	Чичковское СП	д.Приволье,ул .Вокзальная	52.983234, 34.451657
6019	Навлинский муниципальный район	15638000	Чичковское СП	д.Приволье,ул .Вокзальная	52.981732, 34.449061
6020	Навлинский муниципальный район	15638000	Чичковское СП	с.Бутре	52.979248, 34.638601
6021	Навлинский муниципальный район	15638000	Чичковское СП	с.Бутре	52.979436, 34.641251
6022	Навлинский муниципальный район	15638000	Чичковское СП	с.Бутре	52.978368, 34.639803
6023	Навлинский муниципальный район	15638000	Чичковское СП	с.Бутре	52.980116, 34.643483
6024	Навлинский муниципальный район	15638000	Чичковское СП	с.Бутре	52.978180, 34.644459
6025	Навлинский муниципальный район	15638000	Чичковское СП	с.Бутре	52.980466, 34.649223
6026	Навлинский муниципальный район	15638000	Чичковское СП	с.Бутре	52.980919, 34.655553

№ п/п	Муниципальный район/городской округ	ОКТМО	Наименование административно-территориальной единицы	Адрес	Географические координты
6027	Навлинский муниципальный район	15638000	Чичковское СП	с.Бутре	52.980881, 34.655801
6028	Навлинский муниципальный район	15638000	Чичковское СП	с.Бутре	52.979676, 34.661960
6029	Навлинский муниципальный район	15638000	Чичковское СП	с.Бутре	52.978203, 34.667810
6030	Навлинский муниципальный район	15638000	Чичковское СП	д.Прилепы,ул.Центральная	53.020707, 34.565124
6031	Навлинский муниципальный район	15638000	Чичковское СП	д.Прилепы,ул.Центральная	53.018255, 34.567249
6032	Навлинский муниципальный район	15638000	Чичковское СП	д.Прилепы,ул.Центральная	53.017330, 34.567903
6033	Навлинский муниципальный район	15638000	Чичковское СП	д.Прилепы,ул.Центральная	53.015236, 34.570113
6034	Навлинский муниципальный район	15638000	Чичковское СП	д.Прилепы,ул.Центральная	53.014453, 34.572023
6035	Навлинский муниципальный район	15638000	Чичковское СП	д.Прилепы,ул.Центральная	53.013482, 34.570446
6036	Навлинский муниципальный район	15638000	Чичковское СП	д.Прилепы,ул.Центральная	53.014879, 34.572806
6037	Навлинский муниципальный район	15638000	Чичковское СП	д.Прилепы,ул.Центральная	53.015720, 34.574394
6038	Навлинский муниципальный район	15638000	Чичковское СП	д.Прилепы,ул.Центральная	53.016568, 34.576508
6039	Навлинский муниципальный район	15638000	Чичковское СП	д.Прилепы,ул.Центральная	53.018178, 34.580169
6040	Навлинский муниципальный район	15638000	Чичковское СП	д.Прилепы	53.013585, 34.572384
6041	Навлинский муниципальный район	15638000	Чичковское СП	д.Прилепы	53.014568, 34.573993
6042	Навлинский муниципальный район	15638000	Чичковское СП	д.Прилепы	53.015027, 34.574819
6043	Навлинский муниципальный район	15638000	Чичковское СП	д.Прилепы	53.015345, 34.575441

№ п/п	Муниципальный район/городской округ	ОКТМО	Наименование административно-территориальной единицы	Адрес	Географические координты
6044	Навлинский муниципальный район	15638000	Чичковское СП	д.Прилепы	53.016046, 34.576781
6045	Навлинский муниципальный район	15638000	Чичковское СП	д.Прилепы	53.017229, 34.576724
6046	Навлинский муниципальный район	15638000	Чичковское СП	д.Прилепы	53.018278, 34.576401
6047	Навлинский муниципальный район	15638000	Чичковское СП	д.Прилепы	53.021993, 34.576063
6048	Навлинский муниципальный район	15638000	Чичковское СП	д.Прилепы	53.018291, 34.580456
6049	Навлинский муниципальный район	15638000	Чичковское СП	д.Прилепы	53.018744, 34.583278
6050	Навлинский муниципальный район	15638000	Чичковское СП	д.Прилепы	53.019566, 34.587473
6051	Навлинский муниципальный район	15638000	Щегловское СП	д.Щегловка	52.796250, 34.677272
6052	Навлинский муниципальный район	15638000	Щегловское СП	д.Щегловка	52.798330, 34.682706
6053	Навлинский муниципальный район	15638000	Щегловское СП	д.Щегловка	52.799162, 34.685238
6054	Навлинский муниципальный район	15638000	Щегловское СП	д.Щегловка	52.800438, 34.689320
6055	Навлинский муниципальный район	15638000	Щегловское СП	д.Щегловка	52.798728, 34.684660
6056	Навлинский муниципальный район	15638000	Щегловское СП	д.Щегловка	52.796673, 34.685604
6057	Навлинский муниципальный район	15638000	Щегловское СП	д.Щегловка	52.796153, 34.684961
6058	Навлинский муниципальный район	15638000	Щегловское СП	д.Щегловка	52.794969, 34.682987
6059	Навлинский муниципальный район	15638000	Щегловское СП	д.Щегловка	52.793919, 34.683143
6060	Навлинский муниципальный район	15638000	Щегловское СП	д.Щегловка	52.792931, 34.683744

№ п/п	Муниципальный район/городской округ	ОКТМО	Наименование административно-территориальной единицы	Адрес	Географические координты
6061	Навлинский муниципальный район	15638000	Щегловское СП	д.Щегловка	52.791383, 34.684366
6062	Навлинский муниципальный район	15638000	Щегловское СП	д.Щегловка	52.788800, 34.685322
6063	Навлинский муниципальный район	15638000	Щегловское СП	д.Щегловка	52.791793, 34.679639
6064	Навлинский муниципальный район	15638000	Щегловское СП	д.Щегловка	52.793010, 34.678172
6065	Навлинский муниципальный район	15638000	Щегловское СП	д.Щегловка	52.795859, 34.681788
6066	Навлинский муниципальный район	15638000	Щегловское СП	д.Щегловка	52.796029, 34.677883
6067	Навлинский муниципальный район	15638000	Щегловское СП	д.Щегловка	52.797277, 34.682571
6068	Навлинский муниципальный район	15638000	Щегловское СП	д.Щегловка	52.796276, 34.685082
6069	Навлинский муниципальный район	15638000	Щегловское СП	д.Щегловка	52.796087, 34.686380
6070	Навлинский муниципальный район	15638000	Щегловское СП	д.Щегловка	52.795602, 34.687463
6071	Навлинский муниципальный район	15638000	Щегловское СП	д.Щегловка	52.791798, 34.698320
6072	Навлинский муниципальный район	15638000	Щегловское СП	д.Щегловка	52.791076, 34.704156
6073	Навлинский муниципальный район	15638000	Щегловское СП	д.Щегловка	52.791323, 34.709338
6074	Навлинский муниципальный район	15638000	Щегловское СП	д.Щегловка	52.797321, 34.690751
6075	Навлинский муниципальный район	15638000	Щегловское СП	д.Щегловка	52.795839, 34.694549
6076	Навлинский муниципальный район	15638000	Щегловское СП	д.Нововасильевка	52.801151, 34.673488
6077	Навлинский муниципальный район	15638000	Щегловское СП	д.Нововасильевка	52.801652, 34.674059

№ п/п	Муниципальный район/городской округ	ОКТМО	Наименование административно-территориальной единицы	Адрес	Географические координты
6078	Навлинский муниципальный район	15638000	Щегловское СП	д.Нововасильевка	52.803258, 34.672900
6079	Навлинский муниципальный район	15638000	Щегловское СП	д.Нововасильевка	52.804858, 34.674907
6080	Навлинский муниципальный район	15638000	Щегловское СП	д.Нововасильевка	52.807077, 34.674949
6081	Навлинский муниципальный район	15638000	Щегловское СП	д.Нововасильевка	52.807103, 34.677439
6082	Навлинский муниципальный район	15638000	Щегловское СП	д.Нововасильевка	52.804204, 34.677063
6083	Навлинский муниципальный район	15638000	Щегловское СП	д.Нововасильевка	52.802597, 34.675336
6084	Навлинский муниципальный район	15638000	Щегловское СП	д.Нововасильевка	52.801947, 34.674535
6085	Навлинский муниципальный район	15638000	Щегловское СП	с.Лески	52.825841, 34.805742
6086	Навлинский муниципальный район	15638000	Щегловское СП	с.Лески	52.824801, 34.808210
6087	Навлинский муниципальный район	15638000	Щегловское СП	с.Лески	52.823489, 34.806901
6088	Навлинский муниципальный район	15638000	Щегловское СП	с.Лески	52.821253, 34.813617
6089	Навлинский муниципальный район	15638000	Щегловское СП	с.Лески	52.819511, 34.817415
6090	Навлинский муниципальный район	15638000	Щегловское СП	с.Лески	52.820590, 34.819153
6091	Навлинский муниципальный район	15638000	Щегловское СП	с.Лески	52.823008, 34.815570
6092	Навлинский муниципальный район	15638000	Щегловское СП	с.Лески	52.815772, 34.824702
6093	Навлинский муниципальный район	15638000	Щегловское СП	с.Лески	52.822754, 34.825202
6094	Навлинский муниципальный район	15638000	Щегловское СП	с.Лески	52.819556, 34.830652

№ п/п	Муниципальный район/городской округ	ОКТМО	Наименование административно-территориальной единицы	Адрес	Географические координты
6095	Навлинский муниципальный район	15638000	Щегловское СП	с.Лески	52.827277, 34.819837
6096	Навлинский муниципальный район	15638000	Щегловское СП	с.Лески	52.830916, 34.812670
6097	Навлинский муниципальный район	15638000	Щегловское СП	пос.Стайки,ул.Александра Артеменкова,2	52.768403, 34.578971
6098	Навлинский муниципальный район	15638000	Щегловское СП	с.Литовня	52.750481, 34.646695
6099	Навлинский муниципальный район	15638000	Щегловское СП	с.Литовня	52.751457, 34.644979
6100	Навлинский муниципальный район	15638000	Щегловское СП	с.Литовня	52.750364, 34.644914
6101	Навлинский муниципальный район	15638000	Щегловское СП	с.Литовня	52.747916, 34.639743
6102	Навлинский муниципальный район	15638000	Щегловское СП	с.Литовня	52.749140, 34.635559
6103	Навлинский муниципальный район	15638000	Щегловское СП	с.Литовня	52.753723, 34.640730
6104	Навлинский муниципальный район	15638000	Щегловское СП	с.Литовня	52.745884, 34.642790
6105	Навлинский муниципальный район	15638000	Щегловское СП	с.Литовня	52.744621, 34.645193
6106	Навлинский муниципальный район	15638000	Щегловское СП	с.Литовня	52.745468, 34.646352
6107	Навлинский муниципальный район	15638000	Щегловское СП	с.Литовня	52.746379, 34.647640
6108	Навлинский муниципальный район	15638000	Щегловское СП	с.Литовня	52.747629, 34.645086
6109	Навлинский муниципальный район	15638000	Щегловское СП	с.Литовня	52.746744, 34.643885
6110	Навлинский муниципальный район	15638000	Щегловское СП	с.Литовня	52.747160, 34.638134
6111	Навлинский муниципальный район	15638000	Щегловское СП	с.Литовня	52.745116, 34.636803

№ п/п	Муниципальный район/городской округ	ОКТМО	Наименование административно-территориальной единицы	Адрес	Географические координты
6112	Навлинский муниципальный район	15638000	Щегловское СП	с.Литовня	52.743449, 34.636246
6113	Навлинский муниципальный район	15638000	Щегловское СП	с.Литовня	52.747720, 34.636331
6114	Навлинский муниципальный район	15638000	Щегловское СП	с.Литовня	52.747226, 34.632104
6115	Навлинский муниципальный район	15638000	Щегловское СП	с.Литовня	52.745377, 34.634658
6116	Навлинский муниципальный район	15638000	Щегловское СП	с.Литовня	52.741574, 34.630409
6117	Навлинский муниципальный район	15638000	Щегловское СП	с.Литовня	52.739126, 34.626869
6118	Навлинский муниципальный район	15638000	Соколовское СП	д.Пластовое	52.885991, 34.694266
6119	Навлинский муниципальный район	15638000	Ревенское СП	п. Рябчовка ул.Заречная 51	53.001888 34.345565
6120	Навлинский муниципальный район	15638000	Ревенское СП	п. Рябчовка ул.Заречная 24	53.004854 34.352426
6121	Навлинский муниципальный район	15638000	Ревенское СП	п. Рябчовка ул.Заречная 13	53.007259 34.358816
6122	Погарский муниципальный район	15642000	Погарское ГП	ул.Ленина, 66 (от ветлечебницы вниз)	52.563123, 33.260189
6123	Погарский муниципальный район	15642000	Погарское ГП	ул.Ленина 100	52.563906, 33.259589
6124	Погарский муниципальный район	15642000	Погарское ГП	ул.Ленина 78	52.564580, 33.261294
6125	Погарский муниципальный район	15642000	Погарское ГП	ул. Буденного 11	52.567035, 33.256789
6126	Погарский муниципальный район	15642000	Погарское ГП	ул. Буденного 16	52.567965, 33.255655
6127	Погарский муниципальный район	15642000	Погарское ГП	ул. Буденного 26	52.568881, 33.254477
6128	Погарский муниципальный район	15642000	Погарское ГП	ул.Н-Ленинская 8	52.565517, 33.259824

№ п/п	Муниципальный район/городской округ	ОКТМО	Наименование административно-территориальной единицы	Адрес	Географические координты
6129	Погарский муниципальный район	15642000	Погарское ГП	ул.Н-Ленинская 24	52.566783, 33.258331
6130	Погарский муниципальный район	15642000	Погарское ГП	ул.Н-Ленинская 40	52.568336, 33.256452
6131	Погарский муниципальный район	15642000	Погарское ГП	ул.Н-Ленинская 58	52.570334, 33.253926
6132	Погарский муниципальный район	15642000	Погарское ГП	ул.Луговая 3	52.565979, 33.260301
6133	Погарский муниципальный район	15642000	Погарское ГП	ул.Луговая 11	52.567079, 33.259000
6134	Погарский муниципальный район	15642000	Погарское ГП	ул.Луговая 34	52.568726, 33.257257
6135	Погарский муниципальный район	15642000	Погарское ГП	ул.Луговая 60	52.570760, 33.254846
6136	Погарский муниципальный район	15642000	Погарское ГП	пер. Крупской 22а	52.563520, 33.261734
6137	Погарский муниципальный район	15642000	Погарское ГП	пер. Крупской 66	52.561483, 33.261751
6138	Погарский муниципальный район	15642000	Погарское ГП	ул. Крупской 7	52.558365, 33.264764
6139	Погарский муниципальный район	15642000	Погарское ГП	ул. Крупской 10	52.558654, 33.264788
6140	Погарский муниципальный район	15642000	Погарское ГП	ул. Крупской 52	52.560251, 33.264140
6141	Погарский муниципальный район	15642000	Погарское ГП	ул. Садовая 2	52.560052, 33.261595
6142	Погарский муниципальный район	15642000	Погарское ГП	ул. Садовая 5	52.560645, 33.260960
6143	Погарский муниципальный район	15642000	Погарское ГП	ул. Кирова	52.559618, 33.261573
6144	Погарский муниципальный район	15642000	Погарское ГП	ул. Кирова 6	52.559727, 33.262041
6145	Погарский муниципальный район	15642000	Погарское ГП	ул. Кирова 10	52.559396, 33.262217

№ п/п	Муниципальный район/городской округ	ОКТМО	Наименование административно-территориальной единицы	Адрес	Географические координты
6146	Погарский муниципальный район	15642000	Погарское ГП	ул. Котовского от ул. Ленина	52.556961, 33.260404
6147	Погарский муниципальный район	15642000	Погарское ГП	ул. Котовского 24	52.556425, 33.258572
6148	Погарский муниципальный район	15642000	Погарское ГП	ул. Стародубская 10	52.540755, 33.228555
6149	Погарский муниципальный район	15642000	Погарское ГП	ул. Стародубская 20	52.542452, 33.229250
6150	Погарский муниципальный район	15642000	Погарское ГП	ул. Зеленского 7	52.541437, 33.230347
6151	Погарский муниципальный район	15642000	Погарское ГП	ул. Зеленского 8	52.541972, 33.230583
6152	Погарский муниципальный район	15642000	Погарское ГП	ул. Зеленского 12	52.544336, 33.230946
6153	Погарский муниципальный район	15642000	Погарское ГП	ул. Почтовая 4	52.539986, 33.232950
6154	Погарский муниципальный район	15642000	Погарское ГП	ул. Почтовая 2	52.540186, 33.231489
6155	Погарский муниципальный район	15642000	Погарское ГП	пер.Молодежный 5	52.549309, 33.239979
6156	Погарский муниципальный район	15642000	Погарское ГП	ул. Молодежная 3	52.549038, 33.242024
6157	Погарский муниципальный район	15642000	Погарское ГП	ул. Молодежная 18	52.551306, 33.240031
6158	Погарский муниципальный район	15642000	Погарское ГП	ул. Школьная 23	52.553872, 33.239748
6159	Погарский муниципальный район	15642000	Погарское ГП	ул. Школьная 13е	52.552436, 33.240988
6160	Погарский муниципальный район	15642000	Погарское ГП	ул. Школьная 3	52.550223, 33.242897
6161	Погарский муниципальный район	15642000	Погарское ГП	1 пер. Школьный 3	52.551495, 33.242827
6162	Погарский муниципальный район	15642000	Погарское ГП	2 пер. Школьный 10	52.552954, 33.242324

№ п/п	Муниципальный район/городской округ	ОКТМО	Наименование административно-территориальной единицы	Адрес	Географические координты
6163	Погарский муниципальный район	15642000	Погарское ГП	2 пер. Школьный 15	52.553469, 33.243893
6164	Погарский муниципальный район	15642000	Погарское ГП	2 пер. Школьный 42	52.554365, 33.246439
6165	Погарский муниципальный район	15642000	Погарское ГП	Пер. Свердлова 8	52.550316, 33.244702
6166	Погарский муниципальный район	15642000	Погарское ГП	ул. Заводская, 14	52.554651, 33.241104
6167	Погарский муниципальный район	15642000	Погарское ГП	пер. Свердлова 13	52.550246, 33.244795
6168	Погарский муниципальный район	15642000	Погарское ГП	1 пер. Октябрьский, 5	52.548829, 33.245304
6169	Погарский муниципальный район	15642000	Погарское ГП	2 пер. Октябрьский 7-А	52.549387, 33.245085
6170	Погарский муниципальный район	15642000	Погарское ГП	ул. Октябрьская 90	52.547506, 33.244382
6171	Погарский муниципальный район	15642000	Погарское ГП	ул. Октябрьская 78	52.548120, 33.246315
6172	Погарский муниципальный район	15642000	Погарское ГП	ул. Октябрьская 70	52.548678, 33.247849
6173	Погарский муниципальный район	15642000	Погарское ГП	ул. Октябрьская 56	52.549541, 33.250309
6174	Погарский муниципальный район	15642000	Погарское ГП	ул. Трудовая, 13	52.543806, 33.250911
6175	Погарский муниципальный район	15642000	Погарское ГП	ул. Черниговская, 27	52.543883, 33.253230
6176	Погарский муниципальный район	15642000	Погарское ГП	ул. Полевая 22/1	52.544594, 33.255160
6177	Погарский муниципальный район	15642000	Погарское ГП	ул. Полевая 12	52.543868, 33.257068
6178	Погарский муниципальный район	15642000	Погарское ГП	ул. Ананченко до светофора до 2 квартала	52.555766, 33.253833
6179	Погарский муниципальный район	15642000	Погарское ГП	ул. Ананченко 55	52.554397, 33.255231

№ п/п	Муниципальный район/городской округ	ОКТМО	Наименование административно-территориальной единицы	Адрес	Географические координты
6180	Погарский муниципальный район	15642000	Погарское ГП	ул. Ананченко 34	52.552700, 33.257040
6181	Погарский муниципальный район	15642000	Погарское ГП	ул. Гагарина 74	52.541562, 33.271257
6182	Погарский муниципальный район	15642000	Погарское ГП	ул. Гагарина 66	52.542369, 33.270643
6183	Погарский муниципальный район	15642000	Погарское ГП	ул. Гагарина 60	52.543044, 33.270135
6184	Погарский муниципальный район	15642000	Погарское ГП	ул. Гагарина 36	52.546964, 33.267143
6185	Погарский муниципальный район	15642000	Погарское ГП	ул. Сосновая 7/2	52.540656, 33.275952
6186	Погарский муниципальный район	15642000	Погарское ГП	ул. Солнечная 11	52.541136, 33.273973
6187	Погарский муниципальный район	15642000	Погарское ГП	ул. Вишневая 13	52.542178, 33.274652
6188	Погарский муниципальный район	15642000	Погарское ГП	ул. Вишневая 1а	52.541610, 33.271414
6189	Погарский муниципальный район	15642000	Погарское ГП	ул. Тополиная 7	52.542675, 33.272294
6190	Погарский муниципальный район	15642000	Погарское ГП	ул. Южная 15	52.543744, 33.273099
6191	Погарский муниципальный район	15642000	Погарское ГП	ул. Свободы 10	52.544313, 33.271640
6192	Погарский муниципальный район	15642000	Погарское ГП	ул. Спортивная 13	52.545292, 33.271474
6193	Погарский муниципальный район	15642000	Погарское ГП	ул. Светлая 54	52.555931, 33.241933
6194	Погарский муниципальный район	15642000	Погарское ГП	ул. Светлая 32	52.554007, 33.243601
6195	Погарский муниципальный район	15642000	Погарское ГП	ул. Светлая 20	52.552347, 33.244902
6196	Погарский муниципальный район	15642000	Погарское ГП	ул. Боровского 49	52.555874, 33.243290

№ п/п	Муниципальный район/городской округ	ОКТМО	Наименование административно-территориальной единицы	Адрес	Географические координты
6197	Погарский муниципальный район	15642000	Погарское ГП	ул. Боровского 29	52.553813, 33.245126
6198	Погарский муниципальный район	15642000	Погарское ГП	ул. Боровского 4	52.551096, 33.247668
6199	Погарский муниципальный район	15642000	Погарское ГП	ул. Свердлова 55	52.556230, 33.244246
6200	Погарский муниципальный район	15642000	Погарское ГП	ул. Свердлова 31	52.553052, 33.247056
6201	Погарский муниципальный район	15642000	Погарское ГП	ул. Мира 49	52.556767, 33.244995
6202	Погарский муниципальный район	15642000	Погарское ГП	ул. Мира 13	52.553002, 33.248413
6203	Погарский муниципальный район	15642000	Погарское ГП	ул. 40 лет Освобождения Брянщины 22	52.556294, 33.246877
6204	Погарский муниципальный район	15642000	Погарское ГП	ул. Фабричная 23	52.556776, 33.247407
6205	Погарский муниципальный район	15642000	Погарское ГП	ул. Чехова 19	52.554476, 33.251111
6206	Погарский муниципальный район	15642000	Погарское ГП	ул. Мира 32	52.554683, 33.247154
6207	Погарский муниципальный район	15642000	Погарское ГП	ул. Мира 14	52.552720, 33.248949
6208	Погарский муниципальный район	15642000	Погарское ГП	ул. К.Маркса 12	52.548474, 33.270482
6209	Погарский муниципальный район	15642000	Погарское ГП	ул. Шевченко 9	52.547569, 33.271305
6210	Погарский муниципальный район	15642000	Погарское ГП	ул. Щорса 22	52.546979, 33.271072
6211	Погарский муниципальный район	15642000	Погарское ГП	ул. Новая 47	52.542192, 33.276011
6212	Погарский муниципальный район	15642000	Погарское ГП	ул. Новая 50	52.543294, 33.275191
6213	Погарский муниципальный район	15642000	Погарское ГП	ул. Новая 32	52.545245, 33.274044

№ п/п	Муниципальный район/городской округ	ОКТМО	Наименование административно-территориальной единицы	Адрес	Географические координты
6214	Погарский муниципальный район	15642000	Погарское ГП	пер. Комсомольский 4	52.543479, 33.278422
6215	Погарский муниципальный район	15642000	Погарское ГП	ул. Комсомольская 6	52.544228, 33.278057
6216	Погарский муниципальный район	15642000	Погарское ГП	ул. Речная 5	52.542518, 33.280410
6217	Погарский муниципальный район	15642000	Погарское ГП	ул. Веркеевка 27	52.566412, 33.281554
6218	Погарский муниципальный район	15642000	Погарское ГП	ул. Ананченко от светофора до ул. Фрунзе	52.564668, 33.245811
6219	Погарский муниципальный район	15642000	Погарское ГП	ул. Цветочная 10	52.563148, 33.247147
6220	Погарский муниципальный район	15642000	Погарское ГП	ул. Дружбы 9	52.561566, 33.248707
6221	Погарский муниципальный район	15642000	Погарское ГП	ул. Лермонтова 31	52.557120, 33.254241
6222	Погарский муниципальный район	15642000	Погарское ГП	ул. Лермонтова 8	52.554284, 33.257228
6223	Погарский муниципальный район	15642000	Погарское ГП	ул. Озерная 11-Б	52.565247, 33.247936
6224	Погарский муниципальный район	15642000	Погарское ГП	ул. Чкалова 81	52.562892, 33.250182
6225	Погарский муниципальный район	15642000	Погарское ГП	ул. Чкалова 41	52.557510, 33.255239
6226	Погарский муниципальный район	15642000	Погарское ГП	ул. Чкалова 15	52.554688, 33.257777
6227	Погарский муниципальный район	15642000	Погарское ГП	ул. Луначарского 18	52.559011, 33.255024
6228	Погарский муниципальный район	15642000	Погарское ГП	ул. Луначарского 9	52.556784, 33.256806
6229	Погарский муниципальный район	15642000	Погарское ГП	ул. Чапаева 39	52.558245, 33.256704
6230	Погарский муниципальный район	15642000	Погарское ГП	ул. Пушкина 22	52.557828, 33.259101

№ п/п	Муниципальный район/городской округ	ОКТМО	Наименование административно-территориальной единицы	Адрес	Географические координты
6231	Погарский муниципальный район	15642000	Погарское ГП	ул. Некрасова 10	52.559505, 33.258211
6232	Погарский муниципальный район	15642000	Погарское ГП	ул. Котовского 24	52.556515, 33.258959
6233	Погарский муниципальный район	15642000	Погарское ГП	ул.Свердлова 39	52.554272, 33.245898
6234	Погарский муниципальный район	15642000	Погарское ГП	ул. Урицкого 40	52.551673, 33.272047
6235	Погарский муниципальный район	15642000	Погарское ГП	ул. Урицкого 58	52.550222, 33.272756
6236	Погарский муниципальный район	15642000	Погарское ГП	ул. Урицкого 70	52.549025, 33.273506
6237	Погарский муниципальный район	15642000	Погарское ГП	ул. Калинина 108	52.545322, 33.275654
6238	Погарский муниципальный район	15642000	Погарское ГП	ул. Горького 1	52.546969, 33.278635
6239	Погарский муниципальный район	15642000	Погарское ГП	ул. Горького 30	52.545720, 33.280591
6240	Погарский муниципальный район	15642000	Погарское ГП	ул. Володарского 56	52.549495, 33.275597
6241	Погарский муниципальный район	15642000	Погарское ГП	ул. Володарского 44	52.550759, 33.274581
6242	Погарский муниципальный район	15642000	Погарское ГП	ул. Володарского 27	52.552147, 33.273710
6243	Погарский муниципальный район	15642000	Погарское ГП	ул. Фрунзе 32	52.560567, 33.252363
6244	Погарский муниципальный район	15642000	Погарское ГП	ул. Фрунзе 40	52.559712, 33.249989
6245	Погарский муниципальный район	15642000	Погарское ГП	ул. Фрунзе 72	52.557458, 33.243306
6246	Погарский муниципальный район	15642000	Погарское ГП	ул. Вокзальная 42	52.558313, 33.242938
6247	Погарский муниципальный район	15642000	Погарское ГП	ул. Вокзальная 30	52.559170, 33.245620

№ п/п	Муниципальный район/городской округ	ОКТМО	Наименование административно-территориальной единицы	Адрес	Географические координты
6248	Погарский муниципальный район	15642000	Погарское ГП	ул. Вокзальная 8	52.560471, 33.249718
6249	Погарский муниципальный район	15642000	Погарское ГП	ул. Воинов Интернационалистов 42	52.558619, 33.242188
6250	Погарский муниципальный район	15642000	Погарское ГП	ул. Воинов Интернационалистов 32	52.559569, 33.244961
6251	Погарский муниципальный район	15642000	Погарское ГП	ул. Воинов Интернационалистов 7	52.560915, 33.249295
6252	Погарский муниципальный район	15642000	Погарское ГП	ул. Дружбы 21	52.560933, 33.246677
6253	Погарский муниципальный район	15642000	Погарское ГП	ул. Зеленая 19	52.561629, 33.245873
6254	Погарский муниципальный район	15642000	Погарское ГП	ул. Цветочная 14	52.562815, 33.246291
6255	Погарский муниципальный район	15642000	Погарское ГП	ул. Цветочная 1	52.563637, 33.248850
6256	Погарский муниципальный район	15642000	Погарское ГП	ул. Березовая 24	52.563714, 33.245967
6257	Погарский муниципальный район	15642000	Погарское ГП	ул. Березовая 8	52.565189, 33.250240
6258	Погарский муниципальный район	15642000	Погарское ГП	ул. Озерная 18	52.566008, 33.249732
6259	Погарский муниципальный район	15642000	Погарское ГП	ул. Озерная 2	52.566905, 33.252278
6260	Погарский муниципальный район	15642000	Погарское ГП	ул. Благодатная 32	52.565695, 33.245910
6261	Погарский муниципальный район	15642000	Погарское ГП	ул. Благодатная 18	52.566684, 33.248737
6262	Погарский муниципальный район	15642000	Погарское ГП	ул. Благодатная 8	52.567290, 33.250421
6263	Погарский муниципальный район	15642000	Погарское ГП	ул. Каштановая 34	52.566434, 33.245137
6264	Погарский муниципальный район	15642000	Погарское ГП	ул. Каштановая 20	52.567302, 33.247620

№ п/п	Муниципальный район/городской округ	ОКТМО	Наименование административно-территориальной единицы	Адрес	Географические координты
6265	Погарский муниципальный район	15642000	Погарское ГП	ул. Первомайская 15	52.552880, 33.265708
6266	Погарский муниципальный район	15642000	Погарское ГП	ул. Первомайская 59	52.548971, 33.261594
6267	Погарский муниципальный район	15642000	Погарское ГП	ул. Жданова 23	52.552759, 33.267956
6268	Погарский муниципальный район	15642000	Погарское ГП	пер. Гоголя 5	52.549939, 33.268015
6269	Погарский муниципальный район	15642000	Погарское ГП	ул. Гоголя 14	52.549887, 33.268829
6270	Погарский муниципальный район	15642000	Погарское ГП	ул. Советская 25	52.552479, 33.270108
6271	Погарский муниципальный район	15642000	Погарское ГП	2 пер. Советский 5	52.551744, 33.271208
6272	Погарский муниципальный район	15642000	Погарское ГП	3 пер. Советский 3	52.550514, 33.271714
6273	Погарский муниципальный район	15642000	Погарское ГП	ул. Советская 26	52.551715, 33.270203
6274	Погарский муниципальный район	15642000	Погарское ГП	ул. Советская 5	52.554909, 33.268261
6275	Погарский муниципальный район	15642000	Погарское ГП	ул. Партизанская 12	52.550198, 33.274137
6276	Погарский муниципальный район	15642000	Погарское ГП	ул. Набережная 16	52.556707, 33.270662
6277	Погарский муниципальный район	15642000	Погарское ГП	ул. Красноармейская 50	52.548632, 33.267863
6278	Погарский муниципальный район	15642000	Погарское ГП	ул. Красноармейская 13	52.550044, 33.266642
6279	Погарский муниципальный район	15642000	Погарское ГП	ул. Благодатная 7	52.566860, 33.249519
6280	Погарский муниципальный район	15642000	Погарское ГП	ул. Озерная 26	52.565578, 33.248456
6281	Погарский муниципальный район	15642000	Погарское ГП	ул. Березовая 17	52.564059, 33.247327

№ п/п	Муниципальный район/городской округ	ОКТМО	Наименование административно-территориальной единицы	Адрес	Географические координты
6282	Погарский муниципальный район	15642000	Погарское ГП	ул. Ворошилова 30	52.563112, 33.251954
6283	Погарский муниципальный район	15642000	Погарское ГП	ул. Ворошилова 10	52.564339, 33.254956
6284	Погарский муниципальный район	15642000	Погарское ГП	1 пер. Ворошилова 9	52.561782, 33.253437
6285	Погарский муниципальный район	15642000	Погарское ГП	2 пер. Ворошилова 6	52.562688, 33.253365
6286	Погарский муниципальный район	15642000	Погарское ГП	ул. Цветочная 30	52.561928, 33.243554
6287	Погарский муниципальный район	15642000	Погарское ГП	ул. Цветочная 22	52.562380, 33.244838
6288	Погарский муниципальный район	15642000	Погарское ГП	ул. Цветочная 4	52.563406, 33.248134
6289	Погарский муниципальный район	15642000	Погарское ГП	1 пер. Пролетарский 6	52.556359, 33.264179
6290	Погарский муниципальный район	15642000	Погарское ГП	2 пер. Пролетарский 2	52.556640, 33.265521
6291	Погарский муниципальный район	15642000	Погарское ГП	3 пер. Пролетарский 3	52.557186, 33.265873
6292	Погарский муниципальный район	15642000	Погарское ГП	4 пер. Пролетарский 2	52.557783, 33.267316
6293	Погарский муниципальный район	15642000	Погарское ГП	5 пер. Пролетарский 12	52.558257, 33.268124
6294	Погарский муниципальный район	15642000	Посудичское СП	с.Посудичи, ул. Советская	52.622079, 33.260558
6295	Погарский муниципальный район	15642000	Посудичское СП	с.Посудичи, пер. Дальний	52.626756, 33.227885
6296	Погарский муниципальный район	15642000	Посудичское СП	с.Посудичи, пер. Западный	52.626377, 33.232863
6297	Погарский муниципальный район	15642000	Посудичское СП	с.Посудичи, ул. Советская	52.624859, 33.240168
6298	Погарский муниципальный район	15642000	Посудичское СП	с.Посудичи, пер. Луговой	52.621292, 33.262976

№ п/п	Муниципальный район/городской округ	ОКТМО	Наименование административно-территориальной единицы	Адрес	Географические координты
6299	Погарский муниципальный район	15642000	Посудичское СП	с.Посудичи, пер. Полевой	52.623224, 33.235639
6300	Погарский муниципальный район	15642000	Посудичское СП	с.Посудичи, пер. Речной	52.624817, 33.242077
6301	Погарский муниципальный район	15642000	Посудичское СП	с.Посудичи, пер. Светлый	52.627581, 33.237033
6302	Погарский муниципальный район	15642000	Посудичское СП	с.Посудичи, пер. Тихий	52.622717, 33.257635
6303	Погарский муниципальный район	15642000	Посудичское СП	с.Посудичи, пер. Широкий	52.626751, 33.231429
6304	Погарский муниципальный район	15642000	Посудичское СП	с.Посудичи, ул. Высокая	52.626033, 33.234068
6305	Погарский муниципальный район	15642000	Посудичское СП	с.Посудичи, ул. Набережная	52.623919, 33.249023
6306	Погарский муниципальный район	15642000	Посудичское СП	с.Посудичи, ул. Советская	52.620145, 33.265137
6307	Погарский муниципальный район	15642000	Посудичское СП	д.Мадеевка, ул. Полевая, 2	52.579508, 33.223226
6308	Погарский муниципальный район	15642000	Посудичское СП	д.Мадеевка, ул. Молодежная	52.574776, 33.225607
6309	Погарский муниципальный район	15642000	Посудичское СП	д.Мадеевка, ул. Новая, 13	52.574005, 33.220994
6310	Погарский муниципальный район	15642000	Посудичское СП	д.Мадеевка, ул. Погарская, 1	52.576384, 33.220200
6311	Погарский муниципальный район	15642000	Посудичское СП	д.Мадеевка, ул. Центральная, 14	52.578789, 33.221230
6312	Погарский муниципальный район	15642000	Посудичское СП	п.Садовый, пер. Пролетарский	52.590446, 33.238352
6313	Погарский муниципальный район	15642000	Посудичское СП	п.Садовый, ул. Зеленая, 20	52.587127, 33.248094
6314	Погарский муниципальный район	15642000	Посудичское СП	п.Садовый, ул. Советская	52.583611, 33.246205
6315	Погарский муниципальный район	15642000	Вадьковское СП	д. Вадьковка, ул. Вадьковка, 31	52.557974, 33.309910

№ п/п	Муниципальный район/городской округ	ОКТМО	Наименование административно-территориальной единицы	Адрес	Географические координты
6316	Погарский муниципальный район	15642000	Вадьковское СП	д. Вадьковка, ул. Вадьковка, 54	52.559439, 33.314717
6317	Погарский муниципальный район	15642000	Вадьковское СП	д. Вадьковка, ул. Комсомольская, 16	52.559576, 33.323901
6318	Погарский муниципальный район	15642000	Вадьковское СП	д. Вадьковка, ул. Молодежная, 11	52.561387, 33.323482
6319	Погарский муниципальный район	15642000	Вадьковское СП	д. Вадьковка, ул. Молодежная, 1	52.558165, 33.324334
6320	Погарский муниципальный район	15642000	Вадьковское СП	д. Вадьковка, ул. Советская, 19	52.564185, 33.325081
6321	Погарский муниципальный район	15642000	Вадьковское СП	х. Раков, ул. Полевая, 1	52.564615, 33.329069
6322	Погарский муниципальный район	15642000	Стеченское СП	с.Стечна, пер. Новый	52.583831, 33.369984
6323	Погарский муниципальный район	15642000	Стеченское СП	с.Стечна, ул. Луговая	52.583433, 33.372938
6324	Погарский муниципальный район	15642000	Стеченское СП	с.Стечна, ул. Новая	52.583061, 33.371286
6325	Погарский муниципальный район	15642000	Стеченское СП	с.Стечна, ул. Новая	52.580706, 33.377765
6326	Погарский муниципальный район	15642000	Стеченское СП	с.Стечна, ул. Озерная	52.580244, 33.389332
6327	Погарский муниципальный район	15642000	Стеченское СП	с.Стечна, ул. Озерная	52.583542, 33.382260
6328	Погарский муниципальный район	15642000	Стеченское СП	с.Стечна, ул. Школьная	52.584902, 33.383780
6329	Погарский муниципальный район	15642000	Стеченское СП	с.Стечна, ул. Школьная	52.584001, 33.380659
6330	Погарский муниципальный район	15642000	Стеченское СП	д.Карбовка, ул. Партизанская	52.647053, 33.435299
6331	Погарский муниципальный район	15642000	Стеченское СП	д.Карбовка, ул. Партизанская	52.648423, 33.444182
6332	Погарский муниципальный район	15642000	Стеченское СП	д.Карбовка, ул. Партизанская	52.648436, 33.453366

№ п/п	Муниципальный район/городской округ	ОКТМО	Наименование административно-территориальной единицы	Адрес	Географические координты
6333	Погарский муниципальный район	15642000	Стеченское СП	д.Карбовка, ул. Лесовая	52.646100, 33.447851
6334	Погарский муниципальный район	15642000	Стеченское СП	д.Карбовка, ул. Лесовая	52.645030, 33.446929
6335	Погарский муниципальный район	15642000	Стеченское СП	д.Бугаевка, пер. Озерный	52.555657, 33.363975
6336	Погарский муниципальный район	15642000	Стеченское СП	д.Бугаевка, ул. Озерная	52.554604, 33.367279
6337	Погарский муниципальный район	15642000	Стеченское СП	д.Бугаевка, ул. Озерная	52.554356, 33.362151
6338	Погарский муниципальный район	15642000	Стеченское СП	д.Бугаевка, ул. Светлая	52.563307, 33.371227
6339	Погарский муниципальный район	15642000	Стеченское СП	д.Бугаевка, ул. Светлая	52.555592, 33.367022
6340	Погарский муниципальный район	15642000	Стеченское СП	д.Бугаевка, ул. Степная	52.559266, 33.369189
6341	Погарский муниципальный район	15642000	Стеченское СП	д.Бугаевка, ул. Степная	52.559123, 33.363374
6342	Погарский муниципальный район	15642000	Стеченское СП	д.Романовка, ул. Загорная	52.585188, 33.452124
6343	Погарский муниципальный район	15642000	Стеченское СП	д.Романовка, ул. Заречная	52.584011, 33.456711
6344	Погарский муниципальный район	15642000	Стеченское СП	д.Романовка, ул. Заречная	52.582292, 33.453170
6345	Погарский муниципальный район	15642000	Стеченское СП	д.Романовка, ул. Партизанская	52.586207, 33.446969
6346	Погарский муниципальный район	15642000	Стеченское СП	д.Романовка, ул. Советская	52.584802, 33.450241
6347	Погарский муниципальный район	15642000	Стеченское СП	д.Романовка, ул. Советская	52.583540, 33.446583
6348	Погарский муниципальный район	15642000	Стеченское СП	д.Романовка, ул. Советская	52.580789, 33.445832
6349	Погарский муниципальный район	15642000	Стеченское СП	д.Романовка, ул. Тихая	52.585544, 33.455985

№ п/п	Муниципальный район/городской округ	ОКТМО	Наименование административно-территориальной единицы	Адрес	Географические координты
6350	Погарский муниципальный район	15642000	Стеченское СП	с.Грязивец, пер. Лесной	52.530253, 33.412568
6351	Погарский муниципальный район	15642000	Стеченское СП	с.Грязивец, пер. Мирный	52.531797, 33.414392
6352	Погарский муниципальный район	15642000	Стеченское СП	с.Грязивец, пер. Новый	52.534741, 33.417332
6353	Погарский муниципальный район	15642000	Стеченское СП	с.Грязивец, пер. Полевой	52.537986, 33.415658
6354	Погарский муниципальный район	15642000	Стеченское СП	с.Грязивец, ул. Заречная	52.541152, 33.413684
6355	Погарский муниципальный район	15642000	Стеченское СП	с.Грязивец, ул. Центральная	52.534048, 33.424735
6356	Погарский муниципальный район	15642000	Стеченское СП	с.Чеховка, ул. Пушкина	52.637161, 33.374423
6357	Погарский муниципальный район	15642000	Стеченское СП	с.Чеховка, ул. Набережная	52.631494, 33.369064
6358	Погарский муниципальный район	15642000	Стеченское СП	с.Чеховка, ул. Новая	52.636877, 33.381017
6359	Погарский муниципальный район	15642000	Стеченское СП	с.Чеховка, ул. Новая	52.635742, 33.377938
6360	Погарский муниципальный район	15642000	Стеченское СП	с.Чеховка, ул. Пушкина	52.637158, 33.374441
6361	Погарский муниципальный район	15642000	Стеченское СП	с.Чеховка, ул. Советская	52.632328, 33.367724
6362	Погарский муниципальный район	15642000	Стеченское СП	с.Чеховка, ул. Советская	52.634639, 33.374226
6363	Погарский муниципальный район	15642000	Юдиновское СП	с.Березовка, пер. Советский	52.678749, 33.330372
6364	Погарский муниципальный район	15642000	Юдиновское СП	с.Березовка, ул. Гражданская	52.688143, 33.338433
6365	Погарский муниципальный район	15642000	Юдиновское СП	с.Березовка, ул. Луговая	52.695692, 33.342402
6366	Погарский муниципальный район	15642000	Юдиновское СП	с.Березовка, ул. Молодежная	52.682228, 33.333057

№ п/п	Муниципальный район/городской округ	ОКТМО	Наименование административно-территориальной единицы	Адрес	Географические координты
6367	Погарский муниципальный район	15642000	Юдиновское СП	с.Березовка, ул. Московская	52.685517, 33.325394
6368	Погарский муниципальный район	15642000	Юдиновское СП	с.Березовка, ул. Набережная	52.682753, 33.320308
6369	Погарский муниципальный район	15642000	Юдиновское СП	с.Березовка, ул. Нижне-Набережная	52.680562, 33.323956
6370	Погарский муниципальный район	15642000	Юдиновское СП	с.Березовка, ул. Новая	52.683457, 33.331423
6371	Погарский муниципальный район	15642000	Юдиновское СП	с.Березовка, ул. Советская	52.681657, 33.328033
6372	Погарский муниципальный район	15642000	Чаусовское СП	с.Чаусы, ул. Кооперативная	52.404847, 33.294087
6373	Погарский муниципальный район	15642000	Чаусовское СП	с.Чаусы, ул. Молодежная	52.401881, 33.286556
6374	Погарский муниципальный район	15642000	Чаусовское СП	с.Чаусы, ул. Октябрьская	52.405667, 33.287521
6375	Погарский муниципальный район	15642000	Чаусовское СП	с.Чаусы, ул. Полевая	52.406100, 33.285343
6376	Погарский муниципальный район	15642000	Чаусовское СП	с.Чаусы, ул. Пролетарская	52.406002, 33.289259
6377	Погарский муниципальный район	15642000	Чаусовское СП	с.Чаусы, ул. Речная	52.404304, 33.298488
6378	Погарский муниципальный район	15642000	Чаусовское СП	с.Чаусы, ул. Советская	52.403956, 33.288886
6379	Погарский муниципальный район	15642000	Чаусовское СП	с.Чаусы, ул. Центральная	52.402381, 33.299035
6380	Погарский муниципальный район	15642000	Чаусовское СП	с.Чаусы, ул. Центральная	52.400763, 33.301408
6381	Погарский муниципальный район	15642000	Чаусовское СП	д.Горицы, ул. Благодатная	52.399426, 33.311223
6382	Погарский муниципальный район	15642000	Чаусовское СП	д.Горицы, ул. Благодатная	52.401250, 33.316384
6383	Погарский муниципальный район	15642000	Чаусовское СП	д.Горицы, ул. Набережная	52.396949, 33.327668

№ п/п	Муниципальный район/городской округ	ОКТМО	Наименование административно-территориальной единицы	Адрес	Географические координты
6384	Погарский муниципальный район	15642000	Чаусовское СП	с.Случевск, пер. Первомайский	52.368348, 33.287192
6385	Погарский муниципальный район	15642000	Чаусовское СП	с.Случевск, пер. 3-й Первомайский	52.368296, 33.290153
6386	Погарский муниципальный район	15642000	Чаусовское СП	с.Случевск, пер. 6-й Первомайский	52.369393, 33.299550
6387	Погарский муниципальный район	15642000	Чаусовское СП	с.Случевск, ул. Луговая	52.366779, 33.318068
6388	Погарский муниципальный район	15642000	Чаусовское СП	с.Случевск, ул. Первомайская	52.367462, 33.307060
6389	Погарский муниципальный район	15642000	Чаусовское СП	с.Случевск, ул. Полевая	52.369655, 33.304313
6390	Погарский муниципальный район	15642000	Чаусовское СП	с.Случевск, ул. Соловьиная	52.368598, 33.304036
6391	Погарский муниципальный район	15642000	Чаусовское СП	с.Сопычи, пер. Набережный	52.365952, 33.345904
6392	Погарский муниципальный район	15642000	Чаусовское СП	с.Сопычи, пер. Октябрьский	52.369971, 33.344858
6393	Погарский муниципальный район	15642000	Чаусовское СП	с.Сопычи, ул. Набережная	52.367095, 33.346676
6394	Погарский муниципальный район	15642000	Чаусовское СП	с.Сопычи, ул. Октябрьская	52.368573, 33.344097
6395	Погарский муниципальный район	15642000	Чаусовское СП	с.Сопычи, ул. Первомайская	52.366654, 33.320923
6396	Погарский муниципальный район	15642000	Чаусовское СП	с.Сопычи, ул. Первомайская	52.368020, 33.328219
6397	Погарский муниципальный район	15642000	Чаусовское СП	с.Сопычи, ул. Первомайская	52.371226, 33.343195
6398	Погарский муниципальный район	15642000	Чаусовское СП	с.Сопычи, ул. Садовая	52.369215, 33.335686
6399	Погарский муниципальный район	15642000	Чаусовское СП	с.Сопычи, ул. Северная	52.369767, 33.339484
6400	Погарский муниципальный район	15642000	Чаусовское СП	с.Сопычи, ул. Советская	52.369676, 33.341715

№ п/п	Муниципальный район/городской округ	ОКТМО	Наименование административно-территориальной единицы	Адрес	Географические координты
6401	Погарский муниципальный район	15642000	Гриневское СП	с.Гринево, пер. Огородний	52.550645, 33.045777
6402	Погарский муниципальный район	15642000	Гриневское СП	с.Гринево, пер. Привокзальный	52.563216, 33.061982
6403	Погарский муниципальный район	15642000	Гриневское СП	с.Гринево, пер. Садовый	52.553692, 33.059832
6404	Погарский муниципальный район	15642000	Гриневское СП	с.Гринево, ул. Заречье	52.554124, 33.073565
6405	Погарский муниципальный район	15642000	Гриневское СП	с.Гринево, ул. Казиловка	52.558858, 33.062514
6406	Погарский муниципальный район	15642000	Гриневское СП	с.Гринево, ул. Комаровка	52.550109, 33.067342
6407	Погарский муниципальный район	15642000	Гриневское СП	с.Гринево, ул. Комаровка	52.551155, 33.061978
6408	Погарский муниципальный район	15642000	Гриневское СП	с.Гринево, ул. Лесная	52.552567, 33.073191
6409	Погарский муниципальный район	15642000	Гриневское СП	с.Гринево, ул. Новая	52.544942, 33.055905
6410	Погарский муниципальный район	15642000	Гриневское СП	с.Гринево, ул. Новая	52.551390, 33.055991
6411	Погарский муниципальный район	15642000	Гриневское СП	с.Гринево, ул. Октябрьская	52.551482, 33.053266
6412	Погарский муниципальный район	15642000	Гриневское СП	с.Гринево, ул. Советская	52.546224, 33.066205
6413	Погарский муниципальный район	15642000	Гриневское СП	с.Гринево, ул. Стародубская	52.546759, 33.030683
6414	Погарский муниципальный район	15642000	Гриневское СП	с.Бобрик, ул. Молодежная	52.592576, 33.076068
6415	Погарский муниципальный район	15642000	Гриневское СП	с.Бобрик, ул. Набережная	52.586722, 33.065296
6416	Погарский муниципальный район	15642000	Гриневское СП	с.Бобрик, ул. Набережная	52.593831, 33.081218
6417	Погарский муниципальный район	15642000	Гриневское СП	с.Бобрик, ул. Стародубская	52.597908, 33.064352

№ п/п	Муниципальный район/городской округ	ОКТМО	Наименование административно-территориальной единицы	Адрес	Географические координты
6418	Погарский муниципальный район	15642000	Гриневское СП	с.Бобрик, ул. Школьная	52.597385, 33.090401
6419	Погарский муниципальный район	15642000	Гриневское СП	п.Новый Синин, ул. Светлая	52.601460, 33.098036
6420	Погарский муниципальный район	15642000	Гриневское СП	с.Синин, пер. Октябрьский	52.617620, 33.097244
6421	Погарский муниципальный район	15642000	Гриневское СП	с.Синин, ул. Заречная	52.619058, 33.092783
6422	Погарский муниципальный район	15642000	Гриневское СП	с.Синин, ул. Первомайская	52.619110, 33.088664
6423	Погарский муниципальный район	15642000	Гриневское СП	с.Синин, ул. Солнечная	52.618312, 33.095484
6424	Погарский муниципальный район	15642000	Гриневское СП	п.Незеваевка, ул. Почтовая	52.607026, 33.102688
6425	Погарский муниципальный район	15642000	Гриневское СП	п.Незеваевка, ул. Садовая	52.611349, 33.102387
6426	Погарский муниципальный район	15642000	Витемлянское СП	с.Витемля, пер. Набережный	52.397866, 33.416154
6427	Погарский муниципальный район	15642000	Витемлянское СП	с.Витемля, ул. Вокзальная	52.387210, 33.423102
6428	Погарский муниципальный район	15642000	Витемлянское СП	с.Витемля, ул. Вокзальная	52.386991, 33.416821
6429	Погарский муниципальный район	15642000	Витемлянское СП	с.Витемля, ул. Молодежная	52.387841, 33.419567
6430	Погарский муниципальный район	15642000	Витемлянское СП	с.Витемля, ул. Набережная	52.395083, 33.417849
6431	Погарский муниципальный район	15642000	Витемлянское СП	с.Витемля, ул. Набережная	52.387214, 33.423112
6432	Погарский муниципальный район	15642000	Витемлянское СП	с.Витемля, ул. Партизанская	52.389615, 33.421672
6433	Погарский муниципальный район	15642000	Витемлянское СП	с.Витемля, ул. Первомайская	52.390849, 33.422005
6434	Погарский муниципальный район	15642000	Витемлянское СП	с.Витемля, ул. Первомайская	52.391558, 33.416018

№ п/п	Муниципальный район/городской округ	ОКТМО	Наименование административно-территориальной единицы	Адрес	Географические координты
6435	Погарский муниципальный район	15642000	Витемлянское СП	с.Витемля, ул. Привокзальная	52.387572, 33.414858
6436	Погарский муниципальный район	15642000	Витемлянское СП	с.Витемля, ул. Светлая	52.385140, 33.422208
6437	Погарский муниципальный район	15642000	Витемлянское СП	с.Витемля, ул. Советская	52.388302, 33.414795
6438	Погарский муниципальный район	15642000	Витемлянское СП	с.Витемля, ул. Школьная	52.392811, 33.420964
6439	Погарский муниципальный район	15642000	Витемлянское СП	д.Базская, ул. Новая Застройка	52.477142, 33.364291
6440	Погарский муниципальный район	15642000	Витемлянское СП	д.Базская, ул. Озерная	52.475235, 33.367917
6441	Погарский муниципальный район	15642000	Витемлянское СП	д.Базская, ул. Советская	52.478105, 33.371983
6442	Погарский муниципальный район	15642000	Витемлянское СП	д.Василевка, ул. Озерная	52.470945, 33.359357
6443	Погарский муниципальный район	15642000	Витемлянское СП	д.Василевка, ул. Пролетарская	52.474273, 33.363005
6444	Погарский муниципальный район	15642000	Витемлянское СП	д.Василевка, ул. Северная	52.473343, 33.359486
6445	Погарский муниципальный район	15642000	Витемлянское СП	п.Запесочье, ул. Набережная	52.375535, 33.414770
6446	Погарский муниципальный район	15642000	Витемлянское СП	п.Запесочье, ул. Октябрьская	52.378831, 33.402969
6447	Погарский муниципальный район	15642000	Витемлянское СП	п.Запесочье, ул. Набережная	52.373095, 33.412998
6448	Погарский муниципальный район	15642000	Витемлянское СП	п.Запесочье, ул. Садовая	52.372987, 33.407346
6449	Погарский муниципальный район	15642000	Витемлянское СП	п.Запесочье, ул. Строительная	52.379764, 33.404041
6450	Погарский муниципальный район	15642000	Витемлянское СП	п.Запесочье, ул. Тамбовская	52.374905, 33.406123
6451	Погарский муниципальный район	15642000	Витемлянское СП	п.Запесочье, ул. Центральная	52.375246, 33.409170

№ п/п	Муниципальный район/городской округ	ОКТМО	Наименование административно-территориальной единицы	Адрес	Географические координты
6452	Погарский муниципальный район	15642000	Витемлянское СП	п.Красный угол, ул. Мичурина	52.451016, 33.347177
6453	Погарский муниципальный район	15642000	Витемлянское СП	п.Красный угол, ул. Новая	52.445893, 33.334793
6454	Погарский муниципальный район	15642000	Витемлянское СП	п.Красный угол, ул. Пролетарская	52.454516, 33.344108
6455	Погарский муниципальный район	15642000	Витемлянское СП	д.Исаевка, ул. Зеленая	52.486114, 33.407467
6456	Погарский муниципальный район	15642000	Витемлянское СП	д.Исаевка, ул. Первомайская	52.487882, 33.407767
6457	Погарский муниципальный район	15642000	Витемлянское СП	д.Исаевка, ул. Первомайская	52.491720, 33.416350
6458	Погарский муниципальный район	15642000	Витемлянское СП	п.Просвет, ул. Полевая	52.433210, 33.351680
6459	Погарский муниципальный район	15642000	Витемлянское СП	с.Евдоколье, ул. Лесная	52.393594, 33.367152
6460	Погарский муниципальный район	15642000	Витемлянское СП	с.Евдоколье, ул. Луговая	52.401627, 33.371143
6461	Погарский муниципальный район	15642000	Витемлянское СП	с.Евдоколье, ул. Луговая	52.405118, 33.383803
6462	Погарский муниципальный район	15642000	Витемлянское СП	с.Евдоколье, ул. Новая	52.394067, 33.370929
6463	Погарский муниципальный район	15642000	Витемлянское СП	с.Евдоколье, ул. Советская	52.397269, 33.362260
6464	Погарский муниципальный район	15642000	Витемлянское СП	с.Евдоколье, ул. Советская	52.399127, 33.373418
6465	Погарский муниципальный район	15642000	Витемлянское СП	с.Евдоколье, ул. Советская	52.401830, 33.385198
6466	Погарский муниципальный район	15642000	Витемлянское СП	с.Евдоколье, ул. Солдатская	52.396666, 33.368139
6467	Погарский муниципальный район	15642000	Витемлянское СП	х.Торкин, ул. Озерная	52.499869, 33.363980
6468	Погарский муниципальный район	15642000	Витемлянское СП	х.Торкин, ул. Первомайская	52.500904, 33.365396

№ п/п	Муниципальный район/городской округ	ОКТМО	Наименование административно-территориальной единицы	Адрес	Географические координты
6469	Погарский муниципальный район	15642000	Витемлянское СП	х.Торкин, ул. Полевая	52.501336, 33.368293
6470	Погарский муниципальный район	15642000	Витемлянское СП	х.Торкин, ул. Северная	52.501309, 33.364988
6471	Погарский муниципальный район	15642000	Городищенское СП	с.Городище, пер. Свердлова	52.474051, 33.219169
6472	Погарский муниципальный район	15642000	Городищенское СП	с.Городище, ул. Гагарина	52.482184, 33.193290
6473	Погарский муниципальный район	15642000	Городищенское СП	с.Городище, ул. Гагарина	52.476577, 33.206013
6474	Погарский муниципальный район	15642000	Городищенское СП	с.Городище, ул. Молодежная	52.474344, 33.217875
6475	Погарский муниципальный район	15642000	Городищенское СП	с.Городище, ул. Чапаева	52.470177, 33.217532
6476	Погарский муниципальный район	15642000	Городищенское СП	с.Городище, ул. Чапаева	52.469810, 33.224506
6477	Погарский муниципальный район	15642000	Городищенское СП	с.Городище, ул. Школьная	52.472693, 33.222382
6478	Погарский муниципальный район	15642000	Городищенское СП	д.Гриневочка, ул. Рокоссовского	52.468276, 33.213181
6479	Погарский муниципальный район	15642000	Городищенское СП	д.Гриневочка, ул. Рокоссовского	52.462758, 33.206679
6480	Погарский муниципальный район	15642000	Городищенское СП	д.Гриневочка, ул. Фурманова	52.474865, 33.201854
6481	Погарский муниципальный район	15642000	Городищенское СП	д.Гриневочка, ул. Фурманова	52.475468, 33.196597
6482	Погарский муниципальный район	15642000	Городищенское СП	д.Гриневочка, ул. Чкалова	52.469755, 33.212197
6483	Погарский муниципальный район	15642000	Городищенское СП	д.Перегон, ул. Котовского	52.475124, 33.226633
6484	Погарский муниципальный район	15642000	Городищенское СП	д.Перегон, ул. Пушкина	52.478740, 33.246374
6485	Погарский муниципальный район	15642000	Городищенское СП	д.Перегон, ул. Советская	52.474574, 33.238692

№ п/п	Муниципальный район/городской округ	ОКТМО	Наименование административно-территориальной единицы	Адрес	Географические координты
6486	Погарский муниципальный район	15642000	Городищенское СП	д.Чубарово, ул. Восточная	52.487306, 33.260407
6487	Погарский муниципальный район	15642000	Городищенское СП	д.Чубарово, ул. Советская	52.484476, 33.263539
6488	Погарский муниципальный район	15642000	Городищенское СП	д.Чубарово, ул. Чайковского	52.482839, 33.254334
6489	Погарский муниципальный район	15642000	Городищенское СП	д.Чубарово, ул. Чайковского	52.486769, 33.257188
6490	Погарский муниципальный район	15642000	Городищенское СП	д.Чубарово, ул. Черняховского	52.485040, 33.261265
6491	Погарский муниципальный район	15642000	Городищенское СП	с. Дареевск, пер. Октябрьский	52.425868, 33.203851
6492	Погарский муниципальный район	15642000	Городищенское СП	с. Дареевск, ул. Горького	52.427153, 33.204109
6493	Погарский муниципальный район	15642000	Городищенское СП	с. Дареевск, ул. Горького	52.436702, 33.205353
6494	Погарский муниципальный район	15642000	Городищенское СП	с. Дареевск, ул. Маяковского	52.426104, 33.206469
6495	Погарский муниципальный район	15642000	Городищенское СП	с. Дареевск, ул. Молодежная	52.423795, 33.215181
6496	Погарский муниципальный район	15642000	Городищенское СП	с. Дареевск, ул. Ленина	52.425606, 33.210546
6497	Погарский муниципальный район	15642000	Городищенское СП	с. Дареевск, ул. Ленина	52.409442, 33.196684
6498	Погарский муниципальный район	15642000	Городищенское СП	д.Лукин, ул. Красная	52.449279, 33.247669
6499	Погарский муниципальный район	15642000	Городищенское СП	д.Лукин, ул. Набережная	52.441203, 33.245395
6500	Погарский муниципальный район	15642000	Городищенское СП	д.Лукин, ул. Новая	52.450800, 33.240846
6501	Погарский муниципальный район	15642000	Городищенское СП	д.Лукин, ул. Речная	52.452819, 33.243721
6502	Погарский муниципальный район	15642000	Городищенское СП	д.Лукин, ул. Центральная	52.444245, 33.242391

№ п/п	Муниципальный район/городской округ	ОКТМО	Наименование административно-территориальной единицы	Адрес	Географические координты
6503	Погарский муниципальный район	15642000	Городищенское СП	п.Белый Поруб, ул. Лесная	52.453364, 33.289485
6504	Погарский муниципальный район	15642000	Городищенское СП	п.Белый Поруб, ул. Казанская	52.457839, 33.290928
6505	Погарский муниципальный район	15642000	Гетуновское СП	п.Гетуновка, пер. Садовый	52.526409, 33.123295
6506	Погарский муниципальный район	15642000	Гетуновское СП	п.Гетуновка, ул. Ивашкова	52.527351, 33.131235
6507	Погарский муниципальный район	15642000	Гетуновское СП	п.Гетуновка, ул. Полярная	52.520598, 33.133337
6508	Погарский муниципальный район	15642000	Гетуновское СП	п.Гетуновка, ул. Садовая	52.525428, 33.124905
6509	Погарский муниципальный район	15642000	Гетуновское СП	п.Гетуновка, ул. Центральная	52.524145, 33.122973
6510	Погарский муниципальный район	15642000	Гетуновское СП	п.Чайкино, ул. Погарская	52.537099, 33.224389
6511	Погарский муниципальный район	15642000	Гетуновское СП	п.Чайкино, ул. Погарская	52.534718, 33.223209
6512	Погарский муниципальный район	15642000	Гетуновское СП	п.Чайкино, ул. Погарская	52.533148, 33.218875
6513	Погарский муниципальный район	15642000	Гетуновское СП	п.Чайкино, ул. Светлая	52.538238, 33.220355
6514	Погарский муниципальный район	15642000	Гетуновское СП	п.Чайкино, ул. Садовая	52.536955, 33.216428
6515	Погарский муниципальный район	15642000	Гетуновское СП	х.Граборовка, ул. Зеленая	52.540068, 33.211368
6516	Погарский муниципальный район	15642000	Гетуновское СП	х.Граборовка, ул. Рыбья	52.544202, 33.219479
6517	Погарский муниципальный район	15642000	Гетуновское СП	х.Граборовка, ул. Сосновая	52.544437, 33.229371
6518	Погарский муниципальный район	15642000	Гетуновское СП	х.Граборовка, ул. Сосновая	52.543940, 33.221775
6519	Погарский муниципальный район	15642000	Гетуновское СП	х.Авсеенков, ул. Набережная	52.528781, 33.172731

№ п/п	Муниципальный район/городской округ	ОКТМО	Наименование административно-территориальной единицы	Адрес	Географические координты
6520	Погарский муниципальный район	15642000	Гетуновское СП	х.Авсеенков, ул. Заречная	52.528113, 33.170221
6521	Погарский муниципальный район	15642000	Гетуновское СП	х.Синицкий, ул. Козина	52.554103, 33.159037
6522	Погарский муниципальный район	15642000	Гетуновское СП	х.Синицкий, ул. Лесная	52.554325, 33.164015
6523	Погарский муниципальный район	15642000	Борщовское СП	с.Борщово, пер. Механический	52.471631, 33.131109
6524	Погарский муниципальный район	15642000	Борщовское СП	с.Борщово, пер. Октябрьский	52.480154, 33.145067
6525	Погарский муниципальный район	15642000	Борщовское СП	с.Борщово, ул. Винокурова	52.478669, 33.121341
6526	Погарский муниципальный район	15642000	Борщовское СП	с.Борщово, ул. Кузнецова	52.475472, 33.128379
6527	Погарский муниципальный район	15642000	Борщовское СП	с.Борщово, ул. Кузнецова	52.480556, 33.139708
6528	Погарский муниципальный район	15642000	Борщовское СП	с.Борщово, ул. Луговая	52.471961, 33.130653
6529	Погарский муниципальный район	15642000	Борщовское СП	с.Борщово, ул. Сабурова	52.469668, 33.133293
6530	Погарский муниципальный район	15642000	Борщовское СП	с.Борщово, ул. Яковца	52.473389, 33.135696
6531	Погарский муниципальный район	15642000	Борщовское СП	с.Борщово, ул. Морозова	52.483775, 33.143313
6532	Погарский муниципальный район	15642000	Борщовское СП	п.Песчанки, ул. Кизеевская	52.473278, 33.048620
6533	Погарский муниципальный район	15642000	Борщовское СП	п.Песчанки, ул. Кизеевская	52.478519, 33.045358
6534	Погарский муниципальный район	15642000	Борщовское СП	п.Песчанки, ул. Кизеевская	52.485463, 33.044524
6535	Погарский муниципальный район	15642000	Борщовское СП	п.Песчанки, пер. Лесной	52.478873, 33.047511
6536	Погарский муниципальный район	15642000	Борщовское СП	с.Лобки, ул. Набережная	52.487900, 33.161847

№ п/п	Муниципальный район/городской округ	ОКТМО	Наименование административно-территориальной единицы	Адрес	Географические координты
6537	Погарский муниципальный район	15642000	Борщовское СП	с.Лобки, ул. Пушкина	52.490671, 33.160191
6538	Погарский муниципальный район	15642000	Борщовское СП	с.Лобки, ул. Придорожная	52.496984, 33.156028
6539	Погарский муниципальный район	15642000	Суворовское СП	с.Суворово, пер. Набережный	52.513118, 33.280843
6540	Погарский муниципальный район	15642000	Суворовское СП	с.Суворово, пер. Первомайский	52.513796, 33.281791
6541	Погарский муниципальный район	15642000	Суворовское СП	с.Суворово, пер. Пролетарский	52.506358, 33.271368
6542	Погарский муниципальный район	15642000	Суворовское СП	с.Суворово, пер. Советский	52.508794, 33.276475
6543	Погарский муниципальный район	15642000	Суворовское СП	с.Суворово, ул. Луговая	52.505337, 33.272526
6544	Погарский муниципальный район	15642000	Суворовское СП	с.Суворово, ул. Малечи	52.512928, 33.277542
6545	Погарский муниципальный район	15642000	Суворовское СП	с.Суворово, ул. Набережная	52.510690, 33.283100
6546	Погарский муниципальный район	15642000	Суворовское СП	с.Суворово, ул. Первомайская	52.514620, 33.284473
6547	Погарский муниципальный район	15642000	Суворовское СП	с.Суворово, ул. Полевая	52.507694, 33.264759
6548	Погарский муниципальный район	15642000	Суворовское СП	с.Суворово, ул. Первомайская	52.511894, 33.265834
6549	Погарский муниципальный район	15642000	Суворовское СП	с.Суворово, ул. Советская	52.511019, 33.269608
6550	Погарский муниципальный район	15642000	Суворовское СП	с. Курово, пер. Марии Попел	52.524151, 33.290615
6551	Погарский муниципальный район	15642000	Суворовское СП	с. Курово, ул. Загорская	52.537093, 33.289349
6552	Погарский муниципальный район	15642000	Суворовское СП	с. Курово, ул. Зеленая	52.541358, 33.291452
6553	Погарский муниципальный район	15642000	Суворовское СП	с. Курово, ул. Марии Попел	52.528758, 33.289735

№ п/п	Муниципальный район/городской округ	ОКТМО	Наименование административно-территориальной единицы	Адрес	Географические координты
6554	Погарский муниципальный район	15642000	Суворовское СП	с. Курово, ул. Набережная	52.543189, 33.290587
6555	Погарский муниципальный район	15642000	Суворовское СП	с. Курово, ул. Октябрьская	52.530629, 33.284371
6556	Погарский муниципальный район	15642000	Суворовское СП	с. Курово, ул. Первомайская	52.532723, 33.282054
6557	Погарский муниципальный район	15642000	Суворовское СП	с. Курово, ул. Победы	52.535968, 33.282247
6558	Погарский муниципальный район	15642000	Суворовское СП	с. Курово, пер. Пролетарский	52.529242, 33.286860
6559	Погарский муниципальный район	15642000	Суворовское СП	с. Курово, ул. Рубцова	52.523015, 33.286464
6560	Погарский муниципальный район	15642000	Суворовское СП	с. Курово, ул. Советская	52.538349, 33.288148
6561	Погарский муниципальный район	15642000	Суворовское СП	с. Курово, ул. Школьная	52.535078, 33.283942
6562	Погарский муниципальный район	15642000	Суворовское СП	п.Белевица, ул. Октябрьская	52.511711, 33.214765
6563	Погарский муниципальный район	15642000	Суворовское СП	п.Белевица, ул. Первомайская	52.511869, 33.232747
6564	Погарский муниципальный район	15642000	Суворовское СП	п.Белевица, ул. Советская	52.506501, 33.229700
6565	Погарский муниципальный район	15642000	Долботовское СП	д.Долботово, ул. Лесная	52.688705, 33.234517
6566	Погарский муниципальный район	15642000	Долботовское СП	д.Долботово, ул. Молодежная	52.701911, 33.247091
6567	Погарский муниципальный район	15642000	Долботовское СП	д.Долботово, ул. Новая	52.694194, 33.239045
6568	Погарский муниципальный район	15642000	Долботовское СП	д.Долботово, ул. Новостройка	52.695211, 33.235483
6569	Погарский муниципальный район	15642000	Долботовское СП	д.Долботово, ул. Луговая	52.698235, 33.244473
6570	Погарский муниципальный район	15642000	Долботовское СП	д.Долботово, ул. Полевая	52.688444, 33.250696

№ п/п	Муниципальный район/городской округ	ОКТМО	Наименование административно-территориальной единицы	Адрес	Географические координты
6571	Погарский муниципальный район	15642000	Долботовское СП	д.Долботово, ул. Полевая	52.692199, 33.239924
6572	Погарский муниципальный район	15642000	Долботовское СП	с.Савостьяны, ул. Воробьевка	52.709897, 33.202833
6573	Погарский муниципальный район	15642000	Долботовское СП	с.Савостьяны, ул. Заречная	52.713103, 33.197683
6574	Погарский муниципальный район	15642000	Долботовское СП	с.Савостьяны, ул. Заречная	52.717325, 33.198799
6575	Погарский муниципальный район	15642000	Долботовское СП	с.Савостьяны, ул. Новая	52.707864, 33.199142
6576	Погарский муниципальный район	15642000	Долботовское СП	с.Савостьяны, ул. Речная	52.710894, 33.190859
6577	Погарский муниципальный район	15642000	Долботовское СП	с.Савостьяны, ул. Советская	52.708587, 33.196653
6578	Погарский муниципальный район	15642000	Долботовское СП	д.Абаринки, ул. Новая	52.679906, 33.169145
6579	Погарский муниципальный район	15642000	Долботовское СП	д.Абаринки, ул. Рожковская	52.678208, 33.172460
6580	Погарский муниципальный район	15642000	Долботовское СП	д.Абаринки, ул. Хуторская	52.677792, 33.175389
6581	Погарский муниципальный район	15642000	Долботовское СП	д.Абаринки, ул. Шняковская	52.676745, 33.177267
6582	Погарский муниципальный район	15642000	Долботовское СП	д.Михновка, пер. Вишневый	52.686114, 33.296192
6583	Погарский муниципальный район	15642000	Долботовское СП	д.Михновка, ул. Набережная	52.691188, 33.295288
6584	Погарский муниципальный район	15642000	Долботовское СП	д.Михновка, ул. Набережная	52.689369, 33.297380
6585	Погарский муниципальный район	15642000	Долботовское СП	д.Михновка, ул. Первомайская	52.686716, 33.297241
6586	Погарский муниципальный район	15642000	Долботовское СП	д.Михновка, ул. Садовая	52.692225, 33.289741
6587	Погарский муниципальный район	15642000	Долботовское СП	д.Михновка, ул. Советская	52.688880, 33.295170

№ п/п	Муниципальный район/городской округ	ОКТМО	Наименование административно-территориальной единицы	Адрес	Географические координты
6588	Погарский муниципальный район	15642000	Долботовское СП	д.Михновка, ул. Советская	52.691683, 33.292863
6589	Погарский муниципальный район	15642000	Долботовское СП	д.Михновка, ул. Советская	52.695334, 33.291109
6590	Погарский муниципальный район	15642000	Долботовское СП	д.Михновка, ул. Советская	52.698196, 33.290647
6591	Погарский муниципальный район	15642000	Долботовское СП	д.Храповка, ул. Луговая	52.705418, 33.258437
6592	Погарский муниципальный район	15642000	Долботовское СП	д.Храповка, ул. Набережная	52.707307, 33.253137
6593	Погарский муниципальный район	15642000	Юдиновское СП	с.Юдиново, ул. Бойня	52.676987, 33.270894
6594	Погарский муниципальный район	15642000	Юдиновское СП	с.Юдиново, ул. Заболотная	52.666578, 33.271173
6595	Погарский муниципальный район	15642000	Юдиновское СП	с.Юдиново, ул. Набережная	52.670490, 33.284410
6596	Погарский муниципальный район	15642000	Юдиновское СП	с.Юдиново, ул. Новая	52.674691, 33.279220
6597	Погарский муниципальный район	15642000	Юдиновское СП	с.Юдиново, ул. Первомайская	52.656402, 33.257951
6598	Погарский муниципальный район	15642000	Юдиновское СП	с.Юдиново, ул. Полевая	52.671013, 33.282567
6599	Погарский муниципальный район	15642000	Юдиновское СП	с.Юдиново, ул. Рябиновая	52.673517, 33.271495
6600	Погарский муниципальный район	15642000	Юдиновское СП	с.Юдиново, ул. Судость	52.662990, 33.267214
6601	Погарский муниципальный район	15642000	Юдиновское СП	с.Юдиново, ул. Судость	52.666550, 33.279878
6602	Погарский муниципальный район	15642000	Юдиновское СП	с.Юдиново, ул. Цветная	52.668456, 33.278748
6603	Погарский муниципальный район	15642000	Юдиновское СП	п.Красная Роща, ул. Речная	52.648346, 33.202944
6604	Погарский муниципальный район	15642000	Юдиновское СП	п.Красная Роща, ул. Зеленая	52.645722, 33.191915

№ п/п	Муниципальный район/городской округ	ОКТМО	Наименование административно-территориальной единицы	Адрес	Географические координты
6605	Погарский муниципальный район	15642000	Юдиновское СП	с.Заречное, ул. Центральная	52.646656, 33.219174
6606	Погарский муниципальный район	15642000	Юдиновское СП	с.Заречное, ул. Центральная	52.646897, 33.225386
6607	Погарский муниципальный район	15642000	Юдиновское СП	с.Заречное, ул. Центральная	52.648258, 33.231005
6608	Погарский муниципальный район	15642000	Юдиновское СП	с.Заречное, ул. Центральная	52.648944, 33.236145
6609	Погарский муниципальный район	15642000	Юдиновское СП	п.Пролетарский, ул. Центральная	52.648549, 33.298045
6610	Погарский муниципальный район	15642000	Юдиновское СП	п.Пролетарский, ул. Зеленая	52.643746, 33.298110
6611	Погарский муниципальный район	15642000	Прирубкинское СП	д. Прирубки, ул. Московская	52.636303, 33.145821
6612	Погарский муниципальный район	15642000	Прирубкинское СП	д. Прирубки, ул. Набережная	52.633431, 33.139405
6613	Погарский муниципальный район	15642000	Прирубкинское СП	д. Прирубки, ул. Новая	52.637230, 33.143912
6614	Погарский муниципальный район	15642000	Прирубкинское СП	д.Жигалки, ул. Луговая	52.617616, 33.140920
6615	Погарский муниципальный район	15642000	Прирубкинское СП	д.Жигалки, ул. Молодежная	52.618970, 33.139306
6616	Погарский муниципальный район	15642000	Прирубкинское СП	д.Жигалки, ул. Овражная	52.620074, 33.141355
6617	Погарский муниципальный район	15642000	Прирубкинское СП	д.Жигалки, ул. Октябрьская	52.621797, 33.142546
6618	Погарский муниципальный район	15642000	Прирубкинское СП	д.Жигалки, ул. Партизанская	52.620805, 33.142760
6619	Погарский муниципальный район	15642000	Прирубкинское СП	д.Жигалки, ул. Погарская	52.619937, 33.142160
6620	Погарский муниципальный район	15642000	Прирубкинское СП	п.Буденный, ул. Буденного	52.625241, 33.168586
6621	Погарский муниципальный район	15642000	Прирубкинское СП	п.Буденный, ул. Буденного	52.619548, 33.172878

№ п/п	Муниципальный район/городской округ	ОКТМО	Наименование административно-территориальной единицы	Адрес	Географические координты
6622	Погарский муниципальный район	15642000	Прирубкинское СП	п.Буденный, ул. Партизанская	52.623609, 33.170238
6623	Погарский муниципальный район	15642000	Прирубкинское СП	п.Буденный, ул. Партизанская	52.622277, 33.164595
6624	Погарский муниципальный район	15642000	Прирубкинское СП	п. Первомайский, ул. Первомайская	52.637167, 33.150482
6625	Погарский муниципальный район	15642000	Прирубкинское СП	п. Первомайский, ул. Первомайская	52.638845, 33.158250
6626	Погарский муниципальный район	15642000	Прирубкинское СП	с.Балыкино, ул. Верхняя	52.656459, 33.116973
6627	Погарский муниципальный район	15642000	Прирубкинское СП	с.Балыкино, ул. Озерная	52.654789, 33.121007
6628	Погарский муниципальный район	15642000	Прирубкинское СП	с.Балыкино, ул. Центральная	52.653236, 33.121715
6629	Погарский муниципальный район	15642000	Прирубкинское СП	х.Сочилов, ул. Советская	52.640019, 33.170205
6630	Почепский муниципальный район	15644000	Рамасухское ГП	рп.Рамасуха	52.742475, 33.542123
6631	Почепский муниципальный район	15644000	Дмитровское СП	с.Дмитрово,ул.Дмитровская	53.062092, 33.572015
6632	Почепский муниципальный район	15644000	Дмитровское СП	д.Папсуевка	53.044761, 33.599039
6633	Почепский муниципальный район	15644000	Семецкое СП	с.Семцы,ул.Трубчевская	52.820203, 33.459006
6634	Почепский муниципальный район	15644000	Семецкое СП	пос.Березка	52.794522, 33.484029
6635	Почепский муниципальный район	15644000	Семецкое СП	д.Старокрасная Слобода	52.819831, 33.599457
6636	Почепский муниципальный район	15644000	Чоповское СП	с.Чопово	52.967637, 33.324774
6637	Почепский муниципальный район	15644000	Чоповское СП	д.Бохоричи	52.950270, 33.310559
6638	Почепский муниципальный район	15644000	Чоповское СП	с.Васьковичи	52.952670, 33.292323

№ п/п	Муниципальный район/городской округ	ОКТМО	Наименование административно-территориальной единицы	Адрес	Географические координты
6639	Почепский муниципальный район	15644000	Московское СП	п.Московский	52.772224, 33.162435
6640	Почепский муниципальный район	15644000	Московское СП	д.Малое Староселье	52.851692, 33.271552
6641	Почепский муниципальный район	15644000	Польниковское СП	д.Польники	53.008720, 33.240489
6642	Почепский муниципальный район	15644000	Польниковское СП	д.Бытня	53.008129, 33.230351
6643	Почепский муниципальный район	15644000	Польниковское СП	д.Пашково	53.000763, 33.238782
6644	Почепский муниципальный район	15644000	Польниковское СП	с.Супрягино	53.044578, 33.251026
6645	Почепский муниципальный район	15644000	Польниковское СП	с.Глазово	53.057867, 33.261734
6646	Почепский муниципальный район	15644000	Рагозинское СП	д.ВерхняяЗлобинка	52.897129, 33.342875
6647	Почепский муниципальный район	15644000	Рагозинское СП	д.НижняяЗлобинка	52.889249, 33.350214
6648	Почепский муниципальный район	15644000	Рагозинское СП	д.Козорезовка	52.882631, 33.406087
6649	Почепский муниципальный район	15644000	Валуецкое СП	с.Валуец,ул.Молодежная	52.739063, 33.376334
6650	Почепский муниципальный район	15644000	Валуецкое СП	с.Валуец,ул.Песковая	52.729813, 33.377775
6651	Почепский муниципальный район	15644000	Валуецкое СП	с.Валуец,ул.Клубная	52.740467, 33.379831
6652	Почепский муниципальный район	15644000	Титовское СП	с.Титовка	52.822177, 33.310480
6653	Почепский муниципальный район	15644000	Титовское СП	с.Рогово	52.856470, 33.367622
6654	Почепский муниципальный район	15644000	Доманичское СП	с.Доманичи	53.000355, 33.426163
6655	Почепский муниципальный район	15644000	Сетоловское СП	с. Красная Слобода	53.032595, 33.527897

№ п/п	Муниципальный район/городской округ	ОКТМО	Наименование административно-территориальной единицы	Адрес	Географические координты
6656	Почепский муниципальный район	15644000	Сетоловское СП	д. Волжино	53.045882, 33.512824
6657	Почепский муниципальный район	15644000	Гущинское СП	с. Подбелово	52.944252, 33.182717
6658	Почепский муниципальный район	15644000	Гущинское СП	п. Первомайский	52.892870, 33.220347
6659	Почепский муниципальный район	15644000	Витовское СП	с. Витовка, ул. Молодежная	52.916975, 33.499589
6660	Почепский муниципальный район	15644000	Витовское СП	с. Витовка, ул. Садовая	52.916538, 33.489515
6661	Почепский муниципальный район	15644000	Витовское СП	с. Витовка, ул. Почепская	52.917834, 33.491042
6662	Почепский муниципальный район	15644000	Доманичское СП	с.Третьяки	53.047103, 33.399958
6663	Почепский муниципальный район	15644000	Доманичское СП	с.Алексеевск	53.034586, 33.337367
6664	Почепский муниципальный район	15644000	Доманичское СП	с.Шуморово	53.090127, 33.432703
6665	Почепский муниципальный район	15644000	Первомайское СП	с.Первомайское	52.899454, 33.602617
6666	Почепский муниципальный район	15644000	Первомайское СП	пос.Поповка	52.905202, 33.651605
6667	Почепский муниципальный район	15644000	Чоповское СП	с. Старопочепье ул. Новоселов	52,985994 33,272291
6668	Почепский муниципальный район	15644000	Доманичское СП	п. Заречье ул. Меньшова	53.081653, 33.428864
6669	Рогнединский муниципальный район	15646000	Рогнединское ГП	ул.Ленина, д.7	53.794066, 33.559091
6670	Рогнединский муниципальный район	15646000	Рогнединское ГП	ул.Ленина, д.35	53.801746, 33.555612
6671	Рогнединский муниципальный район	15646000	Рогнединское ГП	ул.Ленина, д.47	53.803140, 33.554029
6672	Рогнединский муниципальный район	15646000	Рогнединское ГП	ул.Южная, д.1	53.790018, 33.557818

№ п/п	Муниципальный район/городской округ	ОКТМО	Наименование административно-территориальной единицы	Адрес	Географические координты
6673	Рогнединский муниципальный район	15646000	Рогнединское ГП	ул.Южная, д.9	53.789714, 33.555415
6674	Рогнединский муниципальный район	15646000	Рогнединское ГП	ул.Мира, д.1	53.790875, 33.559778
6675	Рогнединский муниципальный район	15646000	Рогнединское ГП	ул.Мира, д.13	53.790645, 33.557212
6676	Рогнединский муниципальный район	15646000	Рогнединское ГП	ул.Мира, д.21	53.790413, 33.554551
6677	Рогнединский муниципальный район	15646000	Рогнединское ГП	ул.Фестивальная, д.2	53.791736, 33.559762
6678	Рогнединский муниципальный район	15646000	Рогнединское ГП	ул.Фестивальная, д.9	53.791671, 33.557223
6679	Рогнединский муниципальный район	15646000	Рогнединское ГП	ул.Фестивальная, д.18	53.791163, 33.553693
6680	Рогнединский муниципальный район	15646000	Рогнединское ГП	ул.40 лет Победы, д.1	53.792707, 33.559256
6681	Рогнединский муниципальный район	15646000	Рогнединское ГП	ул.40 лет Победы, д.8	53.792431, 33.557486
6682	Рогнединский муниципальный район	15646000	Рогнединское ГП	ул.40 лет Победы, д.23	53.791986, 33.552878
6683	Рогнединский муниципальный район	15646000	Рогнединское ГП	ул.Ани Морозовой, д.2	53.793094, 33.556708
6684	Рогнединский муниципальный район	15646000	Рогнединское ГП	ул.Ани Морозовой, д.16	53.792427, 33.552889
6685	Рогнединский муниципальный район	15646000	Рогнединское ГП	пер.Луговой, д.2	53.793929, 33.557389
6686	Рогнединский муниципальный район	15646000	Рогнединское ГП	ул.Советская, д.1	53.799153, 33.555635
6687	Рогнединский муниципальный район	15646000	Рогнединское ГП	ул.Советская, д.21	53.796950, 33.557333
6688	Рогнединский муниципальный район	15646000	Рогнединское ГП	ул.Чаплина	53.799420, 33.554388
6689	Рогнединский муниципальный район	15646000	Рогнединское ГП	ул.Горького	53.802930, 33.566071

№ п/п	Муниципальный район/городской округ	ОКТМО	Наименование административно-территориальной единицы	Адрес	Географические координты
6690	Рогнединский муниципальный район	15646000	Рогнединское ГП	ул.Первомайская	53.812171, 33.558547
6691	Рогнединский муниципальный район	15646000	Рогнединское ГП	ул.Сельская, д.3	53.811843, 33.559724
6692	Рогнединский муниципальный район	15646000	Рогнединское ГП	ул.Сельская, д.12	53.811544, 33.563340
6693	Рогнединский муниципальный район	15646000	Рогнединское ГП	ул.Сельская, д.27	53.811716, 33.567052
6694	Рогнединский муниципальный район	15646000	Рогнединское ГП	пер.2-й Садовый, д.1	53.807361, 33.567529
6695	Рогнединский муниципальный район	15646000	Рогнединское ГП	пер.2-й Садовый, д.5	53.806609, 33.566263
6696	Рогнединский муниципальный район	15646000	Рогнединское ГП	пер.2-й Садовый, д.11	53.805780, 33.564745
6697	Рогнединский муниципальный район	15646000	Рогнединское ГП	ул.Садовая	53.806986, 33.563246
6698	Рогнединский муниципальный район	15646000	Рогнединское ГП	ул.Полевая, д.2	53.808033, 33.566418
6699	Рогнединский муниципальный район	15646000	Рогнединское ГП	ул.Полевая, д.14	53.808111, 33.563301
6700	Рогнединский муниципальный район	15646000	Рогнединское ГП	ул.Полевая, д.30	53.808224, 33.559190
6701	Рогнединский муниципальный район	15646000	Рогнединское ГП	ул.Восточная	53.812725, 33.567699
6702	Рогнединский муниципальный район	15646000	Рогнединское ГП	пер.Восточный, д.2	53.809341, 33.563415
6703	Рогнединский муниципальный район	15646000	Рогнединское ГП	пер.Восточный, д.9	53.809046, 33.566113
6704	Рогнединский муниципальный район	15646000	Рогнединское ГП	пер.Гагарина, д.1	53.810144, 33.563361
6705	Рогнединский муниципальный район	15646000	Рогнединское ГП	пер.Гагарина, д.12	53.809909, 33.566102
6706	Рогнединский муниципальный район	15646000	Рогнединское ГП	ул.Молодежная, д.11	53.810921, 33.562966

№ п/п	Муниципальный район/городской округ	ОКТМО	Наименование административно-территориальной единицы	Адрес	Географические координты
6707	Рогнединский муниципальный район	15646000	Рогнединское ГП	ул.Лесная, д.1	53.813286, 33.559649
6708	Рогнединский муниципальный район	15646000	Рогнединское ГП	ул.Лесная, д.10	53.813421, 33.563141
6709	Рогнединский муниципальный район	15646000	Рогнединское ГП	ул.Лесная, д.24	53.813310, 33.567081
6710	Рогнединский муниципальный район	15646000	Рогнединское ГП	ул.Нагорная	53.804738, 33.566003
6711	Рогнединский муниципальный район	15646000	Рогнединское ГП	ул.Энгельса, д.2	53.810949, 33.570182
6712	Рогнединский муниципальный район	15646000	Рогнединское ГП	ул.Горького, д.15	53.800834, 33.559141
6713	Рогнединский муниципальный район	15646000	Рогнединское ГП	П. Рогнедино, Советский пер.8	53,797459 33.555166
6714	Рогнединский муниципальный район	15646000	Рогнединское ГП	П. Рогнедино, ул. Казеичева	53,809806 33,560026
6715	Рогнединский муниципальный район	15646000	Рогнединское ГП	П. Рогнедино, ул. Луговая	53,795231 33,558229
6716	Рогнединский муниципальный район	15646000	Рогнединское ГП	П. Рогнедино, ул. Матросова	53,809753 33,561733
6717	Рогнединский муниципальный район	15646000	Рогнединское ГП	П. Рогнедино, ул. Островского	53,797975 33,548303
6718	Рогнединский муниципальный район	15646000	Рогнединское ГП	П. Рогнедино, ул. Фрунзе	53,794795 33,564365
6719	Рогнединский муниципальный район	15646000	Рогнединское ГП	П. Рогнедино, ул. Шевченко	53,795140 33,566197
6720	Рогнединский муниципальный район	15646000	Рогнединское ГП	П. Рогнедино, ул. Юбилейная	53,812433 33,563026
6721	Рогнединский муниципальный район	15646000	Рогнединское ГП	п. Рогнедино, ул. Калинина	53.797770, 33.567829
6722	Рогнединский муниципальный район	15646000	Рогнединское ГП	п. Рогнедино, ул. Гагарина	53.806111, 33.562862
6723	Рогнединский муниципальный район	15646000	Рогнединское ГП	П. Рогнедино, ул. Комсомольская	53,814730 33,574347

№ п/п	Муниципальный район/городской округ	ОКТМО	Наименование административно-территориальной единицы	Адрес	Географические координты
6724	Севский муниципальный район	15648000	Севское городское поселение	г. Севск ул. Ленина, 6	52.154199, 34.496639
6725	Севский муниципальный район	15648000	Севское городское поселение	г. Севск ул. Ленина, 27	52.151823, 34.496113
6726	Севский муниципальный район	15648000	Севское городское поселение	г. Севск ул. Ленина, 36	52.147520, 34.496152
6727	Севский муниципальный район	15648000	Севское городское поселение	г. Севск ул. Ленина, 103	52.139815, 34.495181
6728	Севский муниципальный район	15648000	Севское городское поселение	г. Севск ул. Ленина, 96	52.137525, 34.495514
6729	Севский муниципальный район	15648000	Севское городское поселение	г. Севск ул. Ленина, 169	52.131784, 34.495127
6730	Севский муниципальный район	15648000	Севское городское поселение	г. Севск ул. Толстого, 27	52.160767, 34.490578
6731	Севский муниципальный район	15648000	Севское городское поселение	г. Севск ул. Толстого, 16	52.162185, 34.488947
6732	Севский муниципальный район	15648000	Севское городское поселение	г. Севск ул. Толстого, 38	52.164224, 34.486780
6733	Севский муниципальный район	15648000	Севское городское поселение	г. Севск ул. Толстого, 50	52.165840, 34.485278
6734	Севский муниципальный район	15648000	Севское городское поселение	г. Севск ул. Плеханова, 31	52.163320, 34.484205
6735	Севский муниципальный район	15648000	Севское городское поселение	г. Севск ул. Плеханова, 10	52.165293, 34.489473
6736	Севский муниципальный район	15648000	Севское городское поселение	г. Севск ул. Плеханова, 6	52.166104, 34.491308
6737	Севский муниципальный район	15648000	Севское городское поселение	г. Севск ул. Плеханова, 15	52.165021, 34.488234
6738	Севский муниципальный район	15648000	Севское городское поселение	г. Севск ул. Некрасова, 25	52.161205, 34.487120
6739	Севский муниципальный район	15648000	Севское городское поселение	г. Севск ул. Некрасова, 2	52.164190, 34.494908
6740	Севский муниципальный район	15648000	Севское городское поселение	г. Севск ул. Некрасова, 12	52.162685, 34.490906

№ п/п	Муниципальный район/городской округ	ОКТМО	Наименование административно-территориальной единицы	Адрес	Географические координты
6741	Севский муниципальный район	15648000	Севское городское поселение	г. Севск ул. Садовая, 11	52.138875, 34.489093
6742	Севский муниципальный район	15648000	Севское городское поселение	г. Севск пер. Победы, 1	52.139786, 34.489479
6743	Севский муниципальный район	15648000	Севское городское поселение	г. Севск пер. Гвардейский, 7	52.140427, 34.489318
6744	Севский муниципальный район	15648000	Севское городское поселение	г. Севск ул. Тургенева, 2	52.142625, 34.500766
6745	Севский муниципальный район	15648000	Севское городское поселение	г. Севск ул. Тургенева, 7	52.143142, 34.494406
6746	Севский муниципальный район	15648000	Севское городское поселение	г. Севск ул. Тургенева, 23	52.143333, 34.489018
6747	Севский муниципальный район	15648000	Севское городское поселение	г. Севск ул. Советская, 14	52.153172, 34.493945
6748	Севский муниципальный район	15648000	Севское городское поселение	г. Севск ул. Советская, 26	52.151516, 34.493795
6749	Севский муниципальный район	15648000	Севское городское поселение	г. Севск ул. Советская, 50	52.147391, 34.493548
6750	Севский муниципальный район	15648000	Севское городское поселение	г. Севск ул. Советская, 66	52.145477, 34.493387
6751	Севский муниципальный район	15648000	Севское городское поселение	г. Севск ул. Советская, 100	52.141252, 34.493097
6752	Севский муниципальный район	15648000	Севское городское поселение	г. Севск ул. Советская, 139	52.139225, 34.492571
6753	Севский муниципальный район	15648000	Севское городское поселение	г. Севск ул. Маяковского, 35	52.150442, 34.486852
6754	Севский муниципальный район	15648000	Севское городское поселение	г. Севск ул. Маяковского, 10	52.153293, 34.487399
6755	Севский муниципальный район	15648000	Севское городское поселение	г. Севск ул. Маяковского, 1	52.155610, 34.487324
6756	Севский муниципальный район	15648000	Севское городское поселение	г. Севск ул. Энгельса, 114	52.152272, 34.471975
6757	Севский муниципальный район	15648000	Севское городское поселение	г. Севск ул. Энгельса, 103	52.151678, 34.479142

№ п/п	Муниципальный район/городской округ	ОКТМО	Наименование административно-территориальной единицы	Адрес	Географические координты
6758	Севский муниципальный район	15648000	Севское городское поселение	г. Севск ул. Энгельса, 59	52.151468, 34.486457
6759	Севский муниципальный район	15648000	Севское городское поселение	г. Севск ул. Энгельса, 35	52.151323, 34.492766
6760	Севский муниципальный район	15648000	Севское городское поселение	г. Севск ул. Энгельса, 3	52.151092, 34.500158
6761	Севский муниципальный район	15648000	Севское городское поселение	г. Севск ул. Свердлова, 74	52.149450, 34.481446
6762	Севский муниципальный район	15648000	Севское городское поселение	г. Севск ул. Свердлова, 56	52.149153, 34.484461
6763	Севский муниципальный район	15648000	Севское городское поселение	г. Севск ул. Свердлова, 32	52.149015, 34.489943
6764	Севский муниципальный район	15648000	Севское городское поселение	г. Севск ул. Свердлова, 1	52.149067, 34.498076
6765	Севский муниципальный район	15648000	Севское городское поселение	п. Дубрава, ул. 65-й Армии, 30	52.114665, 34.474322
6766	Севский муниципальный район	15648000	Севское городское поселение	п. Дубрава, ул. Гагарина, 26	52.110480, 34.475424
6767	Севский муниципальный район	15648000	Севское городское поселение	п. Дубрава, ул. Гагарина, 40	52.107778, 34.474942
6768	Севский муниципальный район	15648000	Севское городское поселение	п. Дубрава, ул. Миловидова, 12	52.108868, 34.480381
6769	Севский муниципальный район	15648000	Севское городское поселение	п. Дубрава, ул. Мира, 12	52.110182, 34.480381
6770	Севский муниципальный район	15648000	Севское городское поселение	п. Заречный, ул. Рабочая, 8	52.195531, 34.473698
6771	Севский муниципальный район	15648000	Севское городское поселение	п. Заречный, ул. Молодежная, 1	52.194166, 34.473193
6772	Севский муниципальный район	15648000	Севское городское поселение	п. Заречный, ул. Профсоюзная, 2	52.193395, 34.472925
6773	Севский муниципальный район	15648000	Севское городское поселение	д. Стрелецкая Слобода, ул. Севская, 90	52.178540, 34.481398
6774	Севский муниципальный район	15648000	Севское городское поселение	д. Стрелецкая Слобода, ул. Севская, 44	52.171822, 34.483943

№ п/п	Муниципальный район/городской округ	ОКТМО	Наименование административно-территориальной единицы	Адрес	Географические координты
6775	Севский муниципальный район	15648000	Севское городское поселение	д. Стрелецкая Слобода, ул. Севская, 8	52.167023, 34.486842
6776	Севский муниципальный район	15648000	Севское городское поселение	д. Пушкарная Слобода, ул. Плеханова, 31	52.163446, 34.484086
6777	Севский муниципальный район	15648000	Севское городское поселение	д. Пушкарная Слобода, ул. Плеханова, 47	52.161242, 34.480057
6778	Севский муниципальный район	15648000	Севское городское поселение	д. Пушкарная Слобода, ул. Пушкарная, 20	52.161427, 34.473705
6779	Севский муниципальный район	15648000	Троебортновское сельское поселение	с. Лемешовка ул. Центральная, 60	51.924925, 34.266665
6780	Севский муниципальный район	15648000	Троебортновское сельское поселение	с. Лемешовка ул. Центральная д.8	51.933635, 34.264769
6781	Севский муниципальный район	15648000	Троебортновское сельское поселение	с. Лемешовка ул. Молодежная д.4	51.928178, 34.263422
6782	Севский муниципальный район	15648000	Троебортновское сельское поселение	п. Некислица ул. 8-Марта д.21	51.867328, 34.368296
6783	Севский муниципальный район	15648000	Троебортновское сельское поселение	с. Троебортное ул. 1-ая Молодёжная д. 2	51.891000, 34.386054
6784	Севский муниципальный район	15648000	Троебортновское сельское поселение	с. Троебортное ул. Центральная д.13	51.890522, 34.387709
6785	Севский муниципальный район	15648000	Севское городское поселение	Г. Севск, ул. Кропоткина	52.162911, 34.485054
6786	Севский муниципальный район	15648000	Севское городское поселение	Г. Севск, ул. Герцена	52.165724, 34.484824
6787	Севский муниципальный район	15648000	Севское городское поселение	Г. Севск ул.Горького	52.164945, 34.491489
6788	Севский муниципальный район	15648000	Севское городское поселение	Г. Севск ул.Виноградова	52.163979, 34.489863
6789	Севский муниципальный район	15648000	Севское городское поселение	Г. Севск, пер. Буденного	52.141970, 34.494292
6790	Севский муниципальный район	15648000	Севское городское поселение	Г. Севск, Пер. Маяковского 1	52.150475, 34.486378
6791	Севский муниципальный район	15648000	Севское городское поселение	Г. Севск, ул Пенькозавод	52.194009, 34.485946

№ п/п	Муниципальный район/городской округ	ОКТМО	Наименование административно-территориальной единицы	Адрес	Географические координты
6792	Севский муниципальный район	15648000	Севское городское поселение	Г. Севск, ул. Лесная	52.109216, 34.472589
6793	Севский муниципальный район	15648000	Косицкое сельское поселение	п. Рабочий ул. Заречная д.13	51.993981, 34.218826
6794	Севский муниципальный район	15648000	Косицкое сельское поселение	п. Рабочий ул. Садовая д.7	51.994040, 34.226603
6795	Севский муниципальный район	15648000	Косицкое сельское поселение	п. Рабочий ул. Центральная д. 52	51.999166, 34.238121
6796	Севский муниципальный район	15648000	Косицкое сельское поселение	п. Рабочий ул. Центральная д. 9	51.993738, 34.229032
6797	Севский муниципальный район	15648000	Косицкое сельское поселение	с. Хинель ул Парковая д.17	51.973892, 34.216483
6798	Севский муниципальный район	15648000	Косицкое сельское поселение	с. Хинель ул Центральная д.13	51.976976, 34.221602
6799	Севский муниципальный район	15648000	Косицкое сельское поселение	с. Хинель ул Центральная д.25	51.975881, 34.204790
6800	Севский муниципальный район	15648000	Косицкое сельское поселение	с. Хинель ул Чернобыльская д.16	51.983166, 34.222002
6801	Севский муниципальный район	15648000	Косицкое сельское поселение	с. Хвощовка ул. Центральная д.6	51.979239, 34.283679
6802	Севский муниципальный район	15648000	Косицкое сельское поселение	с. Хвощовка ул. Центральная д.6	51.979239, 34.283679
6803	Севский муниципальный район	15648000	Косицкое сельское поселение	с. Хвощовка ул. Центральная д.25	51.978880, 34.272177
6804	Севский муниципальный район	15648000	Косицкое сельское поселение	с. Поздняшовка ул. Заречная д.18	51.982349, 34.385246
6805	Севский муниципальный район	15648000	Косицкое сельское поселение	с. Поздняшовка ул. Заречная д.36	51.979566, 34.378680
6806	Севский муниципальный район	15648000	Косицкое сельское поселение	с. Поздняшовка ул. Заречная д. 68	51.976338, 34.371962
6807	Севский муниципальный район	15648000	Косицкое сельское поселение	с. Поздняшовка ул. Центральная д.2	51.983598, 34.376890
6808	Севский муниципальный район	15648000	Косицкое сельское поселение	с. Поздняшовка ул. Центральная д.14	51.981102, 34.372281

№ п/п	Муниципальный район/городской округ	ОКТМО	Наименование административно-территориальной единицы	Адрес	Географические координты
6809	Севский муниципальный район	15648000	Косицкое сельское поселение	с. Поздняшовка ул. Центральная д.45	51.975227, 34.359513
6810	Севский муниципальный район	15648000	Косицкое сельское поселение	с. Воскресеновка д.10	51.997009, 34.360245
6811	Севский муниципальный район	15648000	Косицкое сельское поселение	с. Витич д.8	52.025606, 34.414407
6812	Севский муниципальный район	15648000	Косицкое сельское поселение	с. Витич д.11	52.022801, 34.404591
6813	Севский муниципальный район	15648000	Косицкое сельское поселение	с. Витич д.14	52.029445, 34.410162
6814	Севский муниципальный район	15648000	Доброводское сельское поселение	с. Доброводье ул. Ульянова д.11	52.110956, 34.649128
6815	Севский муниципальный район	15648000	Доброводское сельское поселение	с. Доброводье ул. Ульянова д.29	52.107611, 34.660952
6816	Севский муниципальный район	15648000	Доброводское сельское поселение	с. Доброводье ул. Ульянова д.43	52.107162, 34.662459
6817	Севский муниципальный район	15648000	Доброводское сельское поселение	с. Доброводье ул. Ульянова д.63	52.107274, 34.666826
6818	Севский муниципальный район	15648000	Доброводское сельское поселение	с. Доброводье ул. Ульянова д.75	52.107938, 34.672636
6819	Севский муниципальный район	15648000	Доброводское сельское поселение	с. Доброводье ул. Ульянова д.85	52.108546, 34.676810
6820	Севский муниципальный район	15648000	Доброводское сельское поселение	с. Доброводье ул. Ульянова д.82	52.107096, 34.680940
6821	Севский муниципальный район	15648000	Доброводское сельское поселение	с. Доброводье ул. Ульянова д.109	52.104927, 34.688672
6822	Севский муниципальный район	15648000	Чемлыжское сельское поселение	с. Княгинино ул. Щелокова д.88	52.207367, 34.417233
6823	Севский муниципальный район	15648000	Чемлыжское сельское поселение	с. Княгинино ул. Щелокова д.49	52.210467, 34.426976
6824	Севский муниципальный район	15648000	Чемлыжское сельское поселение	с. Княгинино ул. Щелокова д.20	52.214484, 34.432640
6825	Севский муниципальный район	15648000	Чемлыжское сельское поселение	с. Княгинино ул. Молодежная д.1	52.216945, 34.431621

№ п/п	Муниципальный район/городской округ	ОКТМО	Наименование административно-территориальной единицы	Адрес	Географические координты
6826	Севский муниципальный район	15648000	Чемлыжское сельское поселение	с. Княгинино ул. Рогулина – около остановки	52.218314, 34.428313
6827	Севский муниципальный район	15648000	Чемлыжское сельское поселение	с. Заулье ул. Кольцевая д.1	52.246899, 34.301201
6828	Севский муниципальный район	15648000	Чемлыжское сельское поселение	с. Заулье ул. Кольцевая д.5	52.240176, 34.303005
6829	Севский муниципальный район	15648000	Чемлыжское сельское поселение	с. Заулье ул. Кольцевая д.10	52.247006, 34.295965
6830	Севский муниципальный район	15648000	Чемлыжское сельское поселение	с. Заулье ул. Кольцевая д.25	52.245758, 34.296784
6831	Севский муниципальный район	15648000	Чемлыжское сельское поселение	с. Заулье ул. Копылова д.4	52.244281, 34.299281
6832	Севский муниципальный район	15648000	Чемлыжское сельское поселение	с. Заулье ул. Копылова д.17	52.245132, 34.294361
6833	Севский муниципальный район	15648000	Чемлыжское сельское поселение	с. Заулье ул. Садовая д.13	52.242195, 34.281659
6834	Севский муниципальный район	15648000	Чемлыжское сельское поселение	с. Заулье ул. Трушкина д.15	52.241623, 34.317485
6835	Севский муниципальный район	15648000	Чемлыжское сельское поселение	с. Заулье ул. Трушкина д.28	52.241249, 34.313211
6836	Севский муниципальный район	15648000	Чемлыжское сельское поселение	с. Заулье ул. Верхняя д.17	52.239348, 34.324899
6837	Севский муниципальный район	15648000	Чемлыжское сельское поселение	п. Добрунь ул. Совхозная около автобусной остановки	52.259839, 34.340576
6838	Севский муниципальный район	15648000	Чемлыжское сельское поселение	п. Добрунь ул. Проселочная д.13	52.263911, 34.350998
6839	Севский муниципальный район	15648000	Чемлыжское сельское поселение	с. Чемлыж ул. Орлова д.1	52.241811, 34.418867
6840	Севский муниципальный район	15648000	Чемлыжское сельское поселение	с. Чемлыж ул. Орлова д.21	52.244891, 34.417826
6841	Севский муниципальный район	15648000	Чемлыжское сельское поселение	с. Чемлыж ул. Лушникова д.10	52.243104, 34.422518
6842	Севский муниципальный район	15648000	Чемлыжское сельское поселение	с. Чемлыж ул. Лушникова д.37	52.246542, 34.420824

№ п/п	Муниципальный район/городской округ	ОКТМО	Наименование административно-территориальной единицы	Адрес	Географические координты
6843	Севский муниципальный район	15648000	Чемлыжское сельское поселение	с. Чемлыж ул. Лушникова д.54	52.249674, 34.422179
6844	Севский муниципальный район	15648000	Чемлыжское сельское поселение	с. Чемлыж ул. Лушникова д.62	52.250915, 34.422808
6845	Севский муниципальный район	15648000	Чемлыжское сельское поселение	с. Чемлыж ул. Лушникова д.70	52.253940, 34.423436
6846	Севский муниципальный район	15648000	Чемлыжское сельское поселение	с. Чемлыж ул. Ковшова д.21	52.243807, 34.419922
6847	Севский муниципальный район	15648000	Чемлыжское сельское поселение	с. Чемлыж ул. Ковшова д.12	52.241639, 34.421562
6848	Севский муниципальный район	15648000	Чемлыжское сельское поселение	с. Чемлыж ул. Ковшова д.25	52.243281, 34.420305
6849	Севский муниципальный район	15648000	Чемлыжское сельское поселение	с. Чемлыж ул. Ковшова д.29	52.244605, 34.419467
6850	Севский муниципальный район	15648000	Чемлыжское сельское поселение	с. Чемлыж ул. Ковшова д.42	52.247318, 34.419517
6851	Севский муниципальный район	15648000	Чемлыжское сельское поселение	с. Чемлыж ул. Ковшова д.56	52.249371, 34.420319
6852	Севский муниципальный район	15648000	Чемлыжское сельское поселение	с. Чемлыж ул. Ковшова д.70	52.253046, 34.421566
6853	Севский муниципальный район	15648000	Подлесноновосельское сельское поселение	с. Первомайское ул. Центральная д.18а	52.095194 34.348528
6854	Севский муниципальный район	15648000	Подлесноновосельское сельское поселение	с. Первомайское ул. 65 армии д.6	52.097176 34.347069
6855	Севский муниципальный район	15648000	Подлесноновосельское сельское поселение	с. Первомайское ул. Петуховка д.15	52.089242 34.329695
6856	Севский муниципальный район	15648000	Подлесноновосельское сельское поселение	с. Первомайское ул. Школьная д.1	52.094225 34.350230
6857	Севский муниципальный район	15648000	Подлесноновосельское сельское поселение	д. Ивачево ул. Кутина д.23	52.102331 34.380741
6858	Севский муниципальный район	15648000	Подлесноновосельское сельское поселение	д. Подлесные Новоселки ул. Молодежная д.53	52.092597 34.235465
6859	Севский муниципальный район	15648000	Подлесноновосельское сельское поселение	д. Подлесные Новоселки ул. Центральная д.20	52.088191 34.237779

№ п/п	Муниципальный район/городской округ	ОКТМО	Наименование административно-территориальной единицы	Адрес	Географические координты
6860	Севский муниципальный район	15648000	Подлесноновосельское сельское поселение	с. Подывотье ул. Молодежная д.1	52.061110 34.151257
6861	Севский муниципальный район	15648000	Подлесноновосельское сельское поселение	с. Подывотье ул. Лесная д.2	52.052949 34.151257
6862	Севский муниципальный район	15648000	Подлесноновосельское сельское поселение	с. Подывотье ул. Лубянка д.29	52.057423 34.136227
6863	Севский муниципальный район	15648000	Подлесноновосельское сельское поселение	с. Подывотье ул. Партизанская д.1	52.057423 34.129342
6864	Севский муниципальный район	15648000	Подлесноновосельское сельское поселение	с. Подывотье ул. Партизанская д.56	52.054953 34.135760
6865	Севский муниципальный район	15648000	Подлесноновосельское сельское поселение	д. Грудская ул. Центральная д.15	52.104082 34.130205
6866	Севский муниципальный район	15648000	Подлесноновосельское сельское поселение	с. Саранчино ул. Центральная д.4	52.075225 34.434538
6867	Севский муниципальный район	15648000	Новоямское сельское поселение	с. Новоямское ул. Молодежная д. 14	52.206953, 34.484743
6868	Севский муниципальный район	15648000	Новоямское сельское поселение	с. Новоямское ул. Новая 9	52.213459, 34.483923
6869	Севский муниципальный район	15648000	Новоямское сельское поселение	с. Новоямское ул. Петуховка д.1	52.216207, 34.479316
6870	Севский муниципальный район	15648000	Новоямское сельское поселение	с. Новоямское ул. Петуховка д.40	52.219591, 34.486822
6871	Севский муниципальный район	15648000	Новоямское сельское поселение	с. Новоямское ул. Шаровка д.11	52.218849, 34.475853
6872	Севский муниципальный район	15648000	Новоямское сельское поселение	с. Новоямское ул. Радовка д.7	52.204044, 34.485151
6873	Севский муниципальный район	15648000	Новоямское сельское поселение	с. Новоямское ул. Радовка д.36	52.210117, 34.480679
6874	Севский муниципальный район	15648000	Новоямское сельское поселение	с. Новоямское ул. Большая д.2	52.202066, 34.489338
6875	Севский муниципальный район	15648000	Новоямское сельское поселение	с. Новоямское ул. Хуторок д.17	52.206109, 34.508055
6876	Севский муниципальный район	15648000	Новоямское сельское поселение	с. Шведчики ул. Центральная –около	52.224760, 34.569650

№ п/п	Муниципальный район/городской округ	ОКТМО	Наименование административно-территориальной единицы	Адрес	Географические координты
6877	Севский муниципальный район	15648000	Новоямское сельское поселение	с. Шведчики ул. Центральная д.95	52.231022, 34.579190
6878	Севский муниципальный район	15648000	Новоямское сельское поселение	с. Шведчики ул. Новая д.1	52.228764, 34.571278
6879	Севский муниципальный район	15648000	Новоямское сельское поселение	д. Кривцова ул. Луговая д.2	52.176465, 34.569188
6880	Севский муниципальный район	15648000	Новоямское сельское поселение	д. Кривцова ул. Московская	52.175548, 34.571270
6881	Севский муниципальный район	15648000	Новоямское сельское поселение	д. Кривцова ул. Провинциальная д.20	52.175330, 34.567107
6882	Севский муниципальный район	15648000	Новоямское сельское поселение	с. Голышина ул. Заречная д.10	52.310600, 34.542255
6883	Севский муниципальный район	15648000	Новоямское сельское поселение	с. Голышина ул. Центральная- около магазина	52.311471, 34.548399
6884	Севский муниципальный район	15648000	Новоямское сельское поселение	с. Голышина ул. Придорожная д.1	52.309793, 34.539216
6885	Севский муниципальный район	15648000	Новоямское сельское поселение	с. Голышина ул. Полевая д.1	52.311118, 34.534362
6886	Севский муниципальный район	15648000	Новоямское сельское поселение	с. Голышина ул. Мальцева д.11	52.306157, 34.549520
6887	Севский муниципальный район	15648000	Новоямское сельское поселение	с. Голышина ул. Молодежная д.9	52.310334, 34.553838
6888	Севский муниципальный район	15648000	Пушкинское сельское поселение	с. Пушкино ул. Центральная д.1	52.161902, 34.336929
6889	Севский муниципальный район	15648000	Пушкинское сельское поселение	с. Пушкино ул. Копчевка д.24	52.155560, 34.339694
6890	Севский муниципальный район	15648000	Пушкинское сельское поселение	с. Пушкино ул. Понизовка д.12	52.156895, 34.345137
6891	Севский муниципальный район	15648000	Пушкинское сельское поселение	с. Пушкино ул. Филевка д.24	52.160655, 34.335727
6892	Севский муниципальный район	15648000	Пушкинское сельское поселение	с. Берестоk ул. Центральная д.4	52.183099, 34.318503
6893	Севский муниципальный район	15648000	Пушкинское сельское поселение	с. Берестоk ул. Молодежная д.1	52.182664, 34.320134

№ п/п	Муниципальный район/городской округ	ОКТМО	Наименование административно-территориальной единицы	Адрес	Географические координты
6894	Севский муниципальный район	15648000	Пушкинское сельское поселение	с. Берестоk ул. Сельский переулок д.1	52.182511, 34.307342
6895	Севский муниципальный район	15648000	Пушкинское сельское поселение	с. Берестоk ул. Кривцова д.4	52.185008, 34.306501
6896	Севский муниципальный район	15648000	Пушкинское сельское поселение	с. Марицкий Хутор ул. Марица д.32	52.150727, 34.422291
6897	Севский муниципальный район	15648000	Пушкинское сельское поселение	с. Марицкий Хутор ул. Тихая Долина д.22	52.154301, 34.422572
6898	Стародубский муниципальный район	15650000	Десятуховское СП	д. Мереновка, ул. Первомайская, 81	52.572277 32.833440
6899	Стародубский муниципальный район	15650000	Десятуховское СП	д. Мереновка, ул. Первомайская, 11	52.573450 32.817545
6900	Стародубский муниципальный район	15650000	Десятуховское СП	д. Мереновка, ул. Поселочная, 5	52.567794 32.842821
6901	Стародубский муниципальный район	15650000	Десятуховское СП	п. Десятуха, пер. Гагарина, 18	52.585878 32.831456
6902	Стародубский муниципальный район	15650000	Десятуховское СП	п. Десятуха, ул. Первомайская, 2	52.591068 32.843495
6903	Стародубский муниципальный район	15650000	Десятуховское СП	п. Десятуха, ул. Краснооктябрьская, 6	52.588498 32.840737
6904	Стародубский муниципальный район	15650000	Десятуховское СП	п. Десятуха, ул. Краснооктябрьская, 13-А	52.585754 32.836811
6905	Стародубский муниципальный район	15650000	Десятуховское СП	п. Десятуха, ул. Ленина, 5	52.586580 32.840622
6906	Стародубский муниципальный район	15650000	Десятуховское СП	п. Десятуха, ул. Лесная, 3	52.583260 32.835580
6907	Стародубский муниципальный район	15650000	Десятуховское СП	п. Десятуха, ул. Майская, 3	52.583469 32.838208
6908	Стародубский муниципальный район	15650000	Десятуховское СП	п. Десятуха, ул. Мичурина, 10	52.582188 32.839013
6909	Стародубский муниципальный район	15650000	Десятуховское СП	п. Десятуха, ул. Набережная, 19	52.589119 32.838514
6910	Стародубский муниципальный район	15650000	Десятуховское СП	п. Десятуха, ул. Озерная, 19	52.584686 32.842436

№ п/п	Муниципальный район/городской округ	ОКТМО	Наименование административно-территориальной единицы	Адрес	Географические координты
6911	Стародубский муниципальный район	15650000	Десятуховское СП	п. Десятуха, ул. Парковая, 19	52.579141 32.835939
6912	Стародубский муниципальный район	15650000	Десятуховское СП	п. Десятуха, ул. Первомайская, 2	52.590191 32.844709
6913	Стародубский муниципальный район	15650000	Десятуховское СП	п. Десятуха, ул. Садовая, 12	52.580807 32.841094
6914	Стародубский муниципальный район	15650000	Десятуховское СП	п. Десятуха, ул. Советская, 1	52.586767 32.835515
6915	Стародубский муниципальный район	15650000	Десятуховское СП	п. Десятуха, ул. Трудовая, 12	52.581546 32.840249
6916	Стародубский муниципальный район	15650000	Десятуховское СП	п. Десятуха, ул. Школьная, 7	52.584250 32.840209
6917	Стародубский муниципальный район	15650000	Десятуховское СП	с. Левенка, ул. Зеленая	52.584257 32.876415
6918	Стародубский муниципальный район	15650000	Десятуховское СП	с. Левенка, ул. Озерная, 20	52.584963 32.865974
6919	Стародубский муниципальный район	15650000	Десятуховское СП	с. Левенка, ул. Первомайская, 9	52.584791 32.894917
6920	Стародубский муниципальный район	15650000	Десятуховское СП	с. Левенка, ул. Садовая	52.583967 32.873664
6921	Стародубский муниципальный район	15650000	Десятуховское СП	с. Левенка, ул. Центральная, 63-А	52.584986 32.870958
6922	Стародубский муниципальный район	15650000	Десятуховское СП	с. Левенка, ул. Центральная	52.583884 32.875167
6923	Стародубский муниципальный район	15650000	Десятуховское СП	с. Левенка, ул. Школьная, 3	52.585830 32.872173
6924	Стародубский муниципальный район	15650000	Десятуховское СП	с. Пантусово, пер. Садовый	52.636389 32.795480
6925	Стародубский муниципальный район	15650000	Десятуховское СП	с. Пантусово, ул. Афоньевка	52.635468 32.795244
6926	Стародубский муниципальный район	15650000	Десятуховское СП	с. Пантусово, ул. Заречная	52.635037 32.790523
6927	Стародубский муниципальный район	15650000	Десятуховское СП	с. Пантусово, ул. Московская, 1	52.629943 32.790675

№ п/п	Муниципальный район/городской округ	ОКТМО	Наименование административно-территориальной единицы	Адрес	Географические координты
6928	Стародубский муниципальный район	15650000	Десятуховское СП	с. Пантусово, ул. Первомайская, 24	52.629382 32.795396
6929	Стародубский муниципальный район	15650000	Десятуховское СП	с. Пантусово, ул. Садовая	52.636719 32.795374
6930	Стародубский муниципальный район	15650000	Десятуховское СП	с. Пантусово, ул. Северная	52.637280 32.793314
6931	Стародубский муниципальный район	15650000	Десятуховское СП	с. Пантусово, ул. Школьная, 5	52.630557 32.790568
6932	Стародубский муниципальный район	15650000	Десятуховское СП	с. Печеники, ул. Краснооктябрьская, 15-А	52.609305 32.814074
6933	Стародубский муниципальный район	15650000	Десятуховское СП	с. Печеники, ул. Полевая	52.613446 32.821434
6934	Стародубский муниципальный район	15650000	Десятуховское СП	с. Степок, ул. Луговая, 16	52.605016 32.873951
6935	Стародубский муниципальный район	15650000	Десятуховское СП	с. Степок, ул. Озерная, 3	52.603792, 32.866122
6936	Стародубский муниципальный район	15650000	Десятуховское СП	с. Степок, ул. Садовая, 23	52.605917 32.868543
6937	Стародубский муниципальный район	15650000	Десятуховское СП	с. Степок, ул. Садовая, 11-А	52.610084 32.868393
6938	Стародубский муниципальный район	15650000	Десятуховское СП	с. Степок, ул. Центральная, 2	52.607595 32.869988
6939	Стародубский муниципальный район	15650000	Мохоновское СП	д. Мадеевка, ул. Клинцовская	52.599753 32.644940
6940	Стародубский муниципальный район	15650000	Мохоновское СП	д. Мадеевка, ул. Стародубская	52.598919 32.643937
6941	Стародубский муниципальный район	15650000	Мохоновское СП	д. Прокоповка, ул. Нагорная	52.581360 32.697159
6942	Стародубский муниципальный район	15650000	Мохоновское СП	с. Дареевичи, ул. Западная	52.631717 32.597192
6943	Стародубский муниципальный район	15650000	Мохоновское СП	с. Дареевичи, ул. Красноармейская	52.634080 32.586034
6944	Стародубский муниципальный район	15650000	Мохоновское СП	с. Дареевичи, ул. Пролетарская	52.633584 32.582558

№ п/п	Муниципальный район/городской округ	ОКТМО	Наименование административно-территориальной единицы	Адрес	Географические координты
6945	Стародубский муниципальный район	15650000	Мохоновское СП	с. Дареевичи, ул. Садовая	52.632487 32.581056
6946	Стародубский муниципальный район	15650000	Мохоновское СП	с. Дареевичи, ул. Центральная	52.633101 32.596119
6947	Стародубский муниципальный район	15650000	Мохоновское СП	с. Дареевичи, ул. Южная	52.631834 32.584296
6948	Стародубский муниципальный район	15650000	Мохоновское СП	с. Дареевичи, ул. 1-Е Мая	52.631012 32.596762
6949	Стародубский муниципальный район	15650000	Мохоновское СП	с. Мохоновка, пер. Школьный, 2	52.625975 32.644390
6950	Стародубский муниципальный район	15650000	Мохоновское СП	с. Мохоновка, ул. Набережная, 1	52.628090 32.651782
6951	Стародубский муниципальный район	15650000	Мохоновское СП	с. Мохоновка, ул. Пролетарская, 42-А	52.626203 32.648649
6952	Стародубский муниципальный район	15650000	Мохоновское СП	с. Мохоновка, ул. Советская, 4	52.628527 32.645699
6953	Стародубский муниципальный район	15650000	Мохоновское СП	с. Мохоновка, ул. Школьная, 2	52.627417 32.646825
6954	Стародубский муниципальный район	15650000	Мохоновское СП	с. Остроглядово, пер. Мацкевича, 2	52.605856 32.709658
6955	Стародубский муниципальный район	15650000	Мохоновское СП	с. Остроглядово, пер. Новый, 4	52.613213 32.715790
6956	Стародубский муниципальный район	15650000	Мохоновское СП	с. Остроглядово, пер. Советский, 1	52.616643 32.718869
6957	Стародубский муниципальный район	15650000	Мохоновское СП	с. Остроглядово, ул. Заозерная, 4	52.610908 32.708582
6958	Стародубский муниципальный район	15650000	Мохоновское СП	с. Остроглядово, ул. Луговая, 3	52.610156 32.718780
6959	Стародубский муниципальный район	15650000	Мохоновское СП	с. Остроглядово, ул. Мацкевича, 31	52.606537 32.706726
6960	Стародубский муниципальный район	15650000	Мохоновское СП	с. Остроглядово, ул. Мира, 11	52.613052 32.712979
6961	Стародубский муниципальный район	15650000	Мохоновское СП	с. Остроглядово, ул. Набережная, 10	52.615808 32.710941

№ п/п	Муниципальный район/городской округ	ОКТМО	Наименование административно-территориальной единицы	Адрес	Географические координты
6962	Стародубский муниципальный район	15650000	Мохоновское СП	с. Остроглядово, ул. Нагорная, 7	52.609718 32.713140
6963	Стародубский муниципальный район	15650000	Мохоновское СП	с. Остроглядово, ул. Новая, 9	52.613571, 32.717496
6964	Стародубский муниципальный район	15650000	Мохоновское СП	с. Остроглядово, ул. Садовая, 18	52.612252, 32.719341
6965	Стародубский муниципальный район	15650000	Мохоновское СП	с. Остроглядово, ул. Советская, 19	52.618474, 32.718168
6966	Стародубский муниципальный район	15650000	Мохоновское СП	с. Шкрябино, ул. Заозерная	52.593301, 32.665091
6967	Стародубский муниципальный район	15650000	Мохоновское СП	с. Шкрябино, ул. Ленина	52.588480, 32.672486
6968	Стародубский муниципальный район	15650000	Мохоновское СП	с. Шкрябино, ул. Ленина	52.591544, 32.667422
6969	Стародубский муниципальный район	15650000	Мохоновское СП	с. Шкрябино, ул. Ленина	52.595990, 32.655422
6970	Стародубский муниципальный район	15650000	Мохоновское СП	с. Шкрябино, ул. Новая	52.590844, 32.661647
6971	Стародубский муниципальный район	15650000	Мохоновское СП	с. Шкрябино, ул. Полевая	52.593742, 32.655808
6972	Стародубский муниципальный район	15650000	Мохоновское СП	с. Шкрябино, ул. Садовая	52.588674, 32.669899
6973	Стародубский муниципальный район	15650000	Мохоновское СП	с. Шкрябино, ул. Юго-Западная	52.585952, 32.672268
6974	Стародубский муниципальный район	15650000	Мохоновское СП	х. Коровченка, ул. Нагорная	52.580061, 32.699442
6975	Стародубский муниципальный район	15650000	Мохоновское СП	х. Коровченка, ул. Цветочная	52.580512, 32.705509
6976	Стародубский муниципальный район	15650000	Мохоновское СП	с. Пятовск, пер. Молодежный	52.663298, 32.709372
6977	Стародубский муниципальный район	15650000	Мохоновское СП	с. Пятовск, пер. Советский	52.662506, 32.702789
6978	Стародубский муниципальный район	15650000	Мохоновское СП	с. Пятовск, пер. Школьный	52.659684, 32.704062

№ п/п	Муниципальный район/городской округ	ОКТМО	Наименование административно-территориальной единицы	Адрес	Географические координты
6979	Стародубский муниципальный район	15650000	Мохоновское СП	с. Пятовск, ул. Молодежная	52.662515, 32.706207
6980	Стародубский муниципальный район	15650000	Мохоновское СП	с. Пятовск, ул. Стародубская	52.662580, 32.709061
6981	Стародубский муниципальный район	15650000	Мохоновское СП	с. Пятовск, ул. Школьная	52.660636, 32.708782
6982	Стародубский муниципальный район	15650000	Мохоновское СП	с. Пятовск, ул. Яньковская	52.663719, 32.709054
6983	Стародубский муниципальный район	15650000	Мохоновское СП	п. Зеленый Гай	52.675567, 32.758735
6984	Стародубский муниципальный район	15650000	Мохоновское СП	п. Зеленый Гай	52.678458, 32.756632
6985	Стародубский муниципальный район	15650000	Мохоновское СП	с. Осколково	52.658411, 32.762643
6986	Стародубский муниципальный район	15650000	Мохоновское СП	д. Покослово	52.692768, 32.732098
6987	Стародубский муниципальный район	15650000	Воронокское СП	с. Алейниково, ул. Восточная	52.330340, 32.687597
6988	Стародубский муниципальный район	15650000	Воронокское СП	с. Алейниково, ул. Новая	52.326390, 32.660851
6989	Стародубский муниципальный район	15650000	Воронокское СП	с. Алейниково, ул. Центральная	52.331079, 32.668471
6990	Стародубский муниципальный район	15650000	Воронокское СП	с. Воронок, пер. Школьный	52.364172, 32.670302
6991	Стародубский муниципальный район	15650000	Воронокское СП	с. Воронок, пл. 1 Мая, 27	52.363561, 32.665613
6992	Стародубский муниципальный район	15650000	Воронокское СП	с. Воронок, ул. Коммунальная	52.362092, 32.655598
6993	Стародубский муниципальный район	15650000	Воронокское СП	с. Воронок, ул. Красноармейская	52.359873, 32.674697
6994	Стародубский муниципальный район	15650000	Воронокское СП	с. Воронок, ул. Крестьянская	52.359780, 32.653875
6995	Стародубский муниципальный район	15650000	Воронокское СП	с. Воронок, ул. Крупской	52.362191, 32.666877

№ п/п	Муниципальный район/городской округ	ОКТМО	Наименование административно-территориальной единицы	Адрес	Географические координты
6996	Стародубский муниципальный район	15650000	Воронокское СП	с. Воронок, ул. Ленинградская	52.359489, 32.664856
6997	Стародубский муниципальный район	15650000	Воронокское СП	с. Воронок, ул. М. Вороночек	52.368687, 32.661147
6998	Стародубский муниципальный район	15650000	Воронокское СП	с. Воронок, ул. Октябрьская	52.364838, 32.656342
6999	Стародубский муниципальный район	15650000	Воронокское СП	с. Воронок, ул. Пионерская	52.358753, 32.669223
7000	Стародубский муниципальный район	15650000	Воронокское СП	с. Воронок, ул. Советская	52.365416, 32.675437
7001	Стародубский муниципальный район	15650000	Воронокское СП	с. Воронок, ул. Стародубская	52.368385, 32.660439
7002	Стародубский муниципальный район	15650000	Воронокское СП	с. Воронок, ул. Шкуракова	52.362500, 32.676274
7003	Стародубский муниципальный район	15650000	Воронокское СП	с. Елионка, ул. Магистральная	52.432502, 32.607843
7004	Стародубский муниципальный район	15650000	Воронокское СП	с. Елионка, ул. Октябрьская	52.434323, 32.606246
7005	Стародубский муниципальный район	15650000	Воронокское СП	с. Елионка, ул. Пионерская16-90	52.431005, 32.599122
7006	Стародубский муниципальный район	15650000	Воронокское СП	с. Елионка, ул. Школьная	52.431897, 32.603027
7007	Стародубский муниципальный район	15650000	Воронокское СП	с. Лужки, ул. Новая	52.353231, 32.577116
7008	Стародубский муниципальный район	15650000	Воронокское СП	с. Лужки, ул. Октябрьская	52.361535, 32.585184
7009	Стародубский муниципальный район	15650000	Воронокское СП	с. Лужки, ул. Первомайская	52.354230, 32.591793
7010	Стародубский муниципальный район	15650000	Воронокское СП	с. Лужки, ул. Пионерская	52.357068, 32.574756
7011	Стародубский муниципальный район	15650000	Воронокское СП	с. Лужки, ул. Советская	52.360116, 32.554886
7012	Стародубский муниципальный район	15650000	Воронокское СП	с. Лужки, ул. Советская	52.360576, 32.568447

№ п/п	Муниципальный район/городской округ	ОКТМО	Наименование административно-территориальной единицы	Адрес	Географические координты
7013	Стародубский муниципальный район	15650000	Воронокское СП	с. Лужки, ул. Совхозная	52.353131, 32.578295
7014	Стародубский муниципальный район	15650000	Воронокское СП	с. Лужки, ул. Трудовая	52.362460, 32.575707
7015	Стародубский муниципальный район	15650000	Воронокское СП	с. Солова, ул. Им. Пархоменко	52.421625 32.635757
7016	Стародубский муниципальный район	15650000	Воронокское СП	с. Солова, ул. Луговая	52.420342 32.646872
7017	Стародубский муниципальный район	15650000	Воронокское СП	с. Солова, ул. Набережная	52.420526 32.632667
7018	Стародубский муниципальный район	15650000	Воронокское СП	с. Солова, ул. Полевая	52.412752 32.644920
7019	Стародубский муниципальный район	15650000	Воронокское СП	с. Солова, ул. Пролетарская	52.417513 32.635684
7020	Стародубский муниципальный район	15650000	Воронокское СП	с. Солова, ул. Садовая	52.415049 32.631037
7021	Стародубский муниципальный район	15650000	Воронокское СП	с. Солова, ул. Стародубская	52.420284 32.630404
7022	Стародубский муниципальный район	15650000	Воронокское СП	с. Стратива, ул. Е. Калачева	52.333510 32.653943
7023	Стародубский муниципальный район	15650000	Воронокское СП	с. Стратива, ул. Заводская	52.328515 32.653342
7024	Стародубский муниципальный район	15650000	Воронокское СП	с. Стратива, ул. Одноворченко	52.329172 32.652376
7025	Стародубский муниципальный район	15650000	Занковское СП	п. Красная Звезда, ул. Зеленая	52.531182, 32.756767
7026	Стародубский муниципальный район	15650000	Занковское СП	п. Красная Звезда, ул. Озерная	52.532670, 32.762067
7027	Стародубский муниципальный район	15650000	Занковское СП	п. Красная Звезда, ул. Садовая	52.530859, 32.767821
7028	Стародубский муниципальный район	15650000	Занковское СП	п. Красный, ул. Культуры	52.534212, 32.751655
7029	Стародубский муниципальный район	15650000	Занковское СП	п. Красный, ул. Луговая	52.533152, 32.751612

№ п/п	Муниципальный район/городской округ	ОКТМО	Наименование административно-территориальной единицы	Адрес	Географические координты
7030	Стародубский муниципальный район	15650000	Занковское СП	п. Красный, ул. Молодёжная	52.532158, 32.751118
7031	Стародубский муниципальный район	15650000	Занковское СП	п. Красный, ул. Первое Мая	52.531857, 32.752513
7032	Стародубский муниципальный район	15650000	Занковское СП	п. Красный, ул. Полевая	52.535586, 32.753264
7033	Стародубский муниципальный район	15650000	Занковское СП	п. Красный, ул. Садовая	52.534356, 32.754508
7034	Стародубский муниципальный район	15650000	Занковское СП	п. Красный, ул. Трудовая	52.532786, 32.749101
7035	Стародубский муниципальный район	15650000	Занковское СП	с. Занковка, ул. Проезжая, 10	52.556108, 32.706045
7036	Стародубский муниципальный район	15650000	Занковское СП	с. Картушин, пер. Комсомольский	52.491523, 32.798937
7037	Стародубский муниципальный район	15650000	Занковское СП	с. Картушин, пер. Комсомольский 2-й	52.494640, 32.802284
7038	Стародубский муниципальный район	15650000	Занковское СП	с. Картушин, пер. 2 Советский	52.489863 32.797115
7039	Стародубский муниципальный район	15650000	Занковское СП	с. Картушин, ул. Комсомольская	52.485172 32.796857
7040	Стародубский муниципальный район	15650000	Занковское СП	с. Картушин, ул. Советская	52.485210, 32.795804
7041	Стародубский муниципальный район	15650000	Занковское СП	с. Картушин, ул. 50 Лет Октября	52.491328, 32.791183
7042	Стародубский муниципальный район	15650000	Занковское СП	с. Новомлынка, ул. Московская	52.437625, 32.751426
7043	Стародубский муниципальный район	15650000	Занковское СП	с. Новомлынка, ул. Новосоветская	52.441284, 32.754902
7044	Стародубский муниципальный район	15650000	Занковское СП	с. Новомлынка, ул. Садовая	52.439711, 32.755632
7045	Стародубский муниципальный район	15650000	Занковское СП	х. Друговщина, ул. Зелёная	52.548336 32.763671
7046	Стародубский муниципальный район	15650000	Занковское СП	х. Плоцкое, ул. Им.Трубенка	52.537137 32.696507

№ п/п	Муниципальный район/городской округ	ОКТМО	Наименование административно-территориальной единицы	Адрес	Географические координты
7047	Стародубский муниципальный район	15650000	Занковское СП	д. Березовка, ул. Первомайская, 56	52.569931, 32.745573
7048	Стародубский муниципальный район	15650000	Занковское СП	д. Березовка, ул. Стародубская, 18	52.570833, 32.741839
7049	Стародубский муниципальный район	15650000	Занковское СП	д. Березовка, ул. Первомайская, 40	52.571003, 32.744607
7050	Стародубский муниципальный район	15650000	Запольскохалеевичское СП	с. Старые Халеевичи, ул. Мира	52.648153 32.548274
7051	Стародубский муниципальный район	15650000	Запольскохалеевичское СП	с. Старые Халеевичи, ул. Молодежная	52.651564 32.549540
7052	Стародубский муниципальный район	15650000	Запольскохалеевичское СП	с. Старые Халеевичи, ул. Набережная	52.655691 32.548897
7053	Стародубский муниципальный район	15650000	Запольскохалеевичское СП	с. Старые Халеевичи, ул. Полевая	52.663916 32.515498
7054	Стародубский муниципальный район	15650000	Запольскохалеевичское СП	с. Запольские Халеевичи, пер. Береговой	52.663332, 32.526568
7055	Стародубский муниципальный район	15650000	Запольскохалеевичское СП	с. Запольские Халеевичи, ул. Комсомольская	52.663946 32.521226
7056	Стародубский муниципальный район	15650000	Запольскохалеевичское СП	с. Запольские Халеевичи, ул. Набережная	52.666328 32.521784
7057	Стародубский муниципальный район	15650000	Запольскохалеевичское СП	с. Запольские Халеевичи, ул. Первомайская	52.669229 32.508330
7058	Стародубский муниципальный район	15650000	Запольскохалеевичское СП	с. Запольские Халеевичи, ул. Полевая	52.659400 32.512430
7059	Стародубский муниципальный район	15650000	Запольскохалеевичское СП	с. Запольские Халеевичи, ул. Советская	52.664167 32.525088
7060	Стародубский муниципальный район	15650000	Запольскохалеевичское СП	с. Запольские Халеевичи, ул. Школьная	52.661070 32.522277
7061	Стародубский муниципальный район	15650000	Запольскохалеевичское СП	с. Селище, ул. Клинцовская	52.642501 32.495799
7062	Стародубский муниципальный район	15650000	Запольскохалеевичское СП	с. Селище, ул. Луговая	52.644385 32.506052
7063	Стародубский муниципальный район	15650000	Запольскохалеевичское СП	с. Селище, ул. Мирная	52.645035 32.505011

№ п/п	Муниципальный район/городской округ	ОКТМО	Наименование административно-территориальной единицы	Адрес	Географические координты
7064	Стародубский муниципальный район	15650000	Запольскохалеевичское СП	с. Селище, ул. Озерная	52.645990 32.494941
7065	Стародубский муниципальный район	15650000	Запольскохалеевичское СП	с. Селище, ул. Октябрьская	52.643985 32.502579
7066	Стародубский муниципальный район	15650000	Запольскохалеевичское СП	с. Селище, ул. Речная	52.642861 32.503177
7067	Стародубский муниципальный район	15650000	Мишковское СП	с. Дохновичи, пер. Советский	52.518935, 32.886475
7068	Стародубский муниципальный район	15650000	Мишковское СП	с. Дохновичи, пер. Советский 1-й	52.520272, 32.890999
7069	Стародубский муниципальный район	15650000	Мишковское СП	с. Дохновичи, пер. Советский 2-й	52.520841, 32.892308
7070	Стародубский муниципальный район	15650000	Мишковское СП	с. Дохновичи, пер. Советский 3-й	52.521345, 32.894132
7071	Стародубский муниципальный район	15650000	Мишковское СП	с. Дохновичи, ул. Заречная	52.516637, 32.894003
7072	Стародубский муниципальный район	15650000	Мишковское СП	с. Дохновичи, ул. Коммунистическая	52.513749, 32.880753
7073	Стародубский муниципальный район	15650000	Мишковское СП	с. Дохновичи, ул. Магистральная	52.518738, 32.885445
7074	Стародубский муниципальный район	15650000	Мишковское СП	с. Дохновичи, ул. Московская	52.521430, 32.889669
7075	Стародубский муниципальный район	15650000	Мишковское СП	с. Дохновичи, ул. Советская	52.519055, 32.891782
7076	Стародубский муниципальный район	15650000	Мишковское СП	с. Дохновичи, ул. Центральная	52.515763, 32.886312
7077	Стародубский муниципальный район	15650000	Мишковское СП	с. Мишковка, пер. Зеленый	52.493331, 32.908180
7078	Стародубский муниципальный район	15650000	Мишковское СП	с. Мишковка, пер. Школьный	52.489120, 32.915723
7079	Стародубский муниципальный район	15650000	Мишковское СП	с. Мишковка, ул. Заречная	52.487345, 32.913072
7080	Стародубский муниципальный район	15650000	Мишковское СП	с. Мишковка, ул. Зеленая	52.497750, 32.911975

№ п/п	Муниципальный район/городской округ	ОКТМО	Наименование административно-территориальной единицы	Адрес	Географические координты
7081	Стародубский муниципальный район	15650000	Мишковское СП	с. Мишковка, ул. Набережная	52.499494, 32.915219
7082	Стародубский муниципальный район	15650000	Мишковское СП	с. Мишковка, ул. Новая	52.490706, 32.923973
7083	Стародубский муниципальный район	15650000	Мишковское СП	с. Мишковка, ул. Садовая	52.493627, 32.922557
7084	Стародубский муниципальный район	15650000	Мишковское СП	с. Мишковка, ул. Солнечная	52.494125, 32.916141
7085	Стародубский муниципальный район	15650000	Мишковское СП	с. Мишковка, ул. Центральная	52.491728, 32.919682
7086	Стародубский муниципальный район	15650000	Мишковское СП	с. Тарасовка, ул. Новая	52.455615 32.977041
7087	Стародубский муниципальный район	15650000	Мишковское СП	с. Тарасовка, ул. Центральная	52.456569 32.975228
7088	Стародубский муниципальный район	15650000	Гарцевское СП	с. Гарцево, ул. Школьная	52.742370, 32.990228
7089	Стародубский муниципальный район	15650000	Гарцевское СП	с. Гарцево, ул. Молодежная	52.743672, 32.996086
7090	Стародубский муниципальный район	15650000	Гарцевское СП	с. Гарцево, ул. Центральная, 25	52.740967, 32.993818
7091	Стародубский муниципальный район	15650000	Гарцевское СП	с. Гарцево, ул. Заречная, 13	52.740205, 32.995620
7092	Стародубский муниципальный район	15650000	Гарцевское СП	с. Гарцево, ул. Пионерская, 9	52.741357, 32.999681
7093	Стародубский муниципальный район	15650000	Гарцевское СП	д. Ильбово, ул. Центральная, 6	52.706325, 32.989129
7094	Стародубский муниципальный район	15650000	Гарцевское СП	д. Ильбово, ул. Центральная, 36	52.704331, 32.997251
7095	Стародубский муниципальный район	15650000	Гарцевское СП	д. Ильбово, ул. Центральная, 67	52.702344, 33.000128
7096	Стародубский муниципальный район	15650000	Гарцевское СП	д. Ильбово, ул. Центральная, 77	52.701790, 32.990090
7097	Стародубский муниципальный район	15650000	Гарцевское СП	с. Ковалево, ул. Новая, 1	52.698477, 33.137879

№ п/п	Муниципальный район/городской округ	ОКТМО	Наименование административно-территориальной единицы	Адрес	Географические координты
7098	Стародубский муниципальный район	15650000	Гарцевское СП	с. Ковалево, ул. Южная	52.695121, 33.138103
7099	Стародубский муниципальный район	15650000	Гарцевское СП	с. Ковалево, ул. Московская, 56-А	52.697552, 33.140970
7100	Стародубский муниципальный район	15650000	Гарцевское СП	с. Ковалево, ул. Московская, 18	52.696271, 33.142192
7101	Стародубский муниципальный район	15650000	Гарцевское СП	с. Михайловск, ул. Садовая, 27	52.734080, 33.129905
7102	Стародубский муниципальный район	15650000	Гарцевское СП	с. Михайловск, ул. Садовая	52.733996, 33.134465
7103	Стародубский муниципальный район	15650000	Гарцевское СП	с. Михайловск, ул. Школьная	52.734562, 33.141214
7104	Стародубский муниципальный район	15650000	Меленское СП	с. Меленск, ул. Комсомольская, 23	52.633054, 32.927904
7105	Стародубский муниципальный район	15650000	Меленское СП	д. Гриденки	52.649216, 32.934854
7106	Стародубский муниципальный район	15650000	Меленское СП	д. Савенки, ул. Центральная	52.632430, 32.913405
7107	Стародубский муниципальный район	15650000	Меленское СП	д. Савенки, ул. Заречная	52.629699, 32.911950
7108	Стародубский муниципальный район	15650000	Меленское СП	с. Яцковичи, ул. Школьная	52.667162, 32.838850
7109	Стародубский муниципальный район	15650000	Меленское СП	с. Яцковичи, ул. Мостовая	52.668036, 32.835309
7110	Стародубский муниципальный район	15650000	Меленское СП	с. Новое Село, ул. Озерная, 17	52.694871, 32.800884
7111	Стародубский муниципальный район	15650000	Меленское СП	с. Новое Село, ул. Заречная	52.697921, 32.800391
7112	Стародубский муниципальный район	15650000	Меленское СП	с. Новое Село, ул. Заречная, 53	52.699955, 32.811763
7113	Стародубский муниципальный район	15650000	Меленское СП	с. Новое Село, ул. Восточная	52.699310, 32.816109
7114	Стародубский муниципальный район	15650000	Меленское СП	с. Новое Село, ул. Восточная, 35	52.694884, 32.809081

№ п/п	Муниципальный район/городской округ	ОКТМО	Наименование административно-территориальной единицы	Адрес	Географические координты
7115	Стародубский муниципальный район	15650000	Меленское СП	с. Новое Село, ул. Садовая	52.692224, 32.813544
7116	Стародубский муниципальный район	15650000	Меленское СП	д. Газуки, ул. Криничная	52.682758, 32.814115
7117	Стародубский муниципальный район	15650000	Меленское СП	д. Газуки, ул. Октябрьская	52.683644, 32.817237
7118	Стародубский муниципальный район	15650000	Меленское СП	д. Газуки, ул. Октябрьская, 52	52.682615, 32.824360
7119	Стародубский муниципальный район	15650000	Меленское СП	п. Жеча, ул. Лесная	52.723238, 32.739833
7120	Стародубский муниципальный район	15650000	Меленское СП	п. Жеча, ул. Зеленая	52.721870, 32.740788
7121	Стародубский муниципальный район	15650000	Меленское СП	д. Меженики, ул. Луговая, 18	52.702159, 32.773933
7122	Стародубский муниципальный район	15650000	Меленское СП	д. Меженики, ул. Заречная, 17	52.703801, 32.779555
7123	Стародубский муниципальный район	15650000	Меленское СП	д. Меженики, ул. Заречная, 35	52.700431, 32.782462
7124	Стародубский муниципальный район	15650000	Меленское СП	д. Меженики, ул. Заречная, 55	52.699094, 32.788474
7125	Стародубский муниципальный район	15650000	Меленское СП	д. Меженики, ул. Садовая, 20	52.695633, 32.784043
7126	Стародубский муниципальный район	15650000	Запольскохалеевичское СП	с. Ярцево, ул. Центральная	52,612307 32,545471
7127	Стародубский муниципальный район	15650000	Запольскохалеевичское СП	с. Литовск, ул. Стародубская	52,632347 32,515312
7128	Стародубский муниципальный район	15650000	Десятуховское СП	с. Пролетарск, ул. Горная	52,600737 32,983496
7129	Стародубский муниципальный район	15650000	Мохоновское СП	с. Сергеевск, ул. Заречная	52,648898 32,653617
7130	Стародубский муниципальный район	15650000	Воронокское СП	с. Крутая Буда, ул. Набережная	52,334575 32,727288
7131	Стародубский муниципальный район	15650000	Воронокское СП	с. Ломаковка, ул. Семеновская	52,298158 32,650086

№ п/п	Муниципальный район/городской округ	ОКТМО	Наименование административно-территориальной единицы	Адрес	Географические координты
7132	Стародубский муниципальный район	15650000	Понуровское СП	с. Курковичи, ул. Полевая	52,297283 32,803159
7133	Стародубский муниципальный район	15650000	Понуровское СП	с. Азаровка, ул. Центральная	52,294396 32,868323
7134	Стародубский муниципальный район	15650000	Понуровское СП	с. Демъянки, ул. Первомайская	52,325073 32,869118
7135	Стародубский муниципальный район	15650000	Понуровское СП	с. Понуровка, ул. Бриггена	52,367212 32,839505
7136	Стародубский муниципальный район	15650000	Занковское СП	д. Макаровка, ул. Октябрьская	52.433709, 32.812304
7137	Стародубский муниципальный район	15650000	Каменское СП	д. Камень, ул. Центральная	52,549385 32,646116
7138	Стародубский муниципальный район	15650000	Каменское СП	д. Крюков, ул. Нешкова	52,577614 32,614097
7139	Стародубский муниципальный район	15650000	Каменское СП	с. Чубковичи, ул. Гвардейская	52,537769 32,604559
7140	Стародубский муниципальный район	15650000	Каменское СП	с. Нижнее, ул. Центральная	52,534017 32,523990
7141	Стародубский муниципальный район	15650000	Каменское СП	с. Логоватое, ул. 8 Марта	52,597751 32,577565
7142	Стародубский муниципальный район	15650000	Мишковское СП	д. Хомутовка, ул. Бочановка	52,472348 32,928602
7143	Стародубский муниципальный район	15650000	Мишковское СП	с. Дедов, ул. Первомайская	52,525191 32,843700
7144	Стародубский муниципальный район	15650000	Мишковское СП	д. Случок, ул. Центральная	52,517761 32,951858
7145	Стародубский муниципальный район	15650000	Гарцевское СП	с. Колодезки	52.733790, 33.013248
7146	Стародубский муниципальный район	15650000	Гарцевское СП	д. Пестриково	52.668884, 33.062728
7147	Суражский муниципальный район	15654000	Суражское городское поселение	г. Сураж, 6 квартал д.4	53.017296,32.392633
7148	Суражский муниципальный район	15654000	Суражское городское поселение	г. Сураж, 1 Микрорайон, д.9	53.016555,32.396492

№ п/п	Муниципальный район/городской округ	ОКТМО	Наименование административно-территориальной единицы	Адрес	Географические координты
7149	Суражский муниципальный район	15654000	Суражское городское поселение	г. Сураж, 1 Микрорайон, д.10	83.015278,32.397620
7150	Суражский муниципальный район	15654000	Суражское городское поселение	г. Сураж, 1 Микрорайон, д.12	53.014824,32.394412
7151	Суражский муниципальный район	15654000	Суражское городское поселение	г. Сураж, 1 Микрорайон, д.13	53.015926,32.394562
7152	Суражский муниципальный район	15654000	Суражское городское поселение	г. Сураж, пер. Вокзальный д.1	53.019102,32.385703
7153	Суражский муниципальный район	15654000	Суражское городское поселение	г. Сураж, пер. Вокзальный д.5	53.019102,32.385704
7154	Суражский муниципальный район	15654000	Суражское городское поселение	г. Сураж, пер. Вокзальный д.7	53.019102,32.385705
7155	Суражский муниципальный район	15654000	Суражское городское поселение	г. Сураж, пер. Вокзальный д.15	53.018572,32.384727
7156	Суражский муниципальный район	15654000	Суражское городское поселение	г. Сураж, пер. Вокзальный д.17	53.018498,32.385402
7157	Суражский муниципальный район	15654000	Суражское городское поселение	г. Сураж, ул. Белорусская д.27	53.012583,32.394416
7158	Суражский муниципальный район	15654000	Суражское городское поселение	г. Сураж, ул. Белорусская д.39	53.016553,32.393422
7159	Суражский муниципальный район	15654000	Суражское городское поселение	г. Сураж, ул. Белорусская д.58	53.014899,32.394038
7160	Суражский муниципальный район	15654000	Суражское городское поселение	г. Сураж, ул. Белорусская д.62	53.015947,32.393771
7161	Суражский муниципальный район	15654000	Суражское городское поселение	г. Сураж, ул. Белорусская д.64	53.016379,32.393648
7162	Суражский муниципальный район	15654000	Суражское городское поселение	г. Сураж, ул. Белорусская д.74	53.017733,32.393535
7163	Суражский муниципальный район	15654000	Суражское городское поселение	г. Сураж, ул. Белорусская д.105 б	53.024810,32.383446
7164	Суражский муниципальный район	15654000	Суражское городское поселение	г. Сураж, ул. Белорусская д.111 а	53.026010,32.380243
7165	Суражский муниципальный район	15654000	Суражское городское поселение	г. Сураж, ул. Вокзальная д.46	53.018324,32.382263

№ п/п	Муниципальный район/городской округ	ОКТМО	Наименование административно-территориальной единицы	Адрес	Географические координты
7166	Суражский муниципальный район	15654000	Суражское городское поселение	г. Сураж, ул. Вокзальная д.46а	53.019003,32.381912
7167	Суражский муниципальный район	15654000	Суражское городское поселение	г. Сураж, ул. Вокзальная д.50а	53.019311,32.381715
7168	Суражский муниципальный район	15654000	Суражское городское поселение	г. Сураж, ул. Вокзальная д. 50 б	53.020357,32.381147
7169	Суражский муниципальный район	15654000	Суражское городское поселение	г. Сураж, ул. Вокзальная д.64	53.026472,32.376780
7170	Суражский муниципальный район	15654000	Суражское городское поселение	г. Сураж, ул. Ворошилова д.15	53.014401,32.397600
7171	Суражский муниципальный район	15654000	Суражское городское поселение	г. Сураж, ул. Красная д.1	53.015637,32.400530
7172	Суражский муниципальный район	15654000	Суражское городское поселение	г. Сураж, ул. Красная д.4	53.013469,32.401189
7173	Суражский муниципальный район	15654000	Суражское городское поселение	г. Сураж, ул. Красная д.12	53.013973,32.401144
7174	Суражский муниципальный район	15654000	Суражское городское поселение	г. Сураж, ул. Красная д.26	53.016461,32.400505
7175	Суражский муниципальный район	15654000	Суражское городское поселение	г. Сураж, ул. Красноармейская д.2а	53.020929,32.380839
7176	Суражский муниципальный район	15654000	Суражское городское поселение	г. Сураж, ул. Красноармейская д.4	53.020824,32.382076
7177	Суражский муниципальный район	15654000	Суражское городское поселение	г. Сураж, ул. Красноармейская д.5	53.021434,32.380970
7178	Суражский муниципальный район	15654000	Суражское городское поселение	г. Сураж, ул. Красноармейская д.5а	53.022007,32380986
7179	Суражский муниципальный район	15654000	Суражское городское поселение	г. Сураж, ул. Красноармейская д.7	53.021057,32.381071
7180	Суражский муниципальный район	15654000	Суражское городское поселение	г. Сураж, ул. Красноармейская д.8	53.020113,32.382359
7181	Суражский муниципальный район	15654000	Суражское городское поселение	г. Сураж, ул. Красноармейская д.9	53.021302,32.381650
7182	Суражский муниципальный район	15654000	Суражское городское поселение	г. Сураж, ул. Красноармейская д.10	53.020153,32.383069

№ п/п	Муниципальный район/городской округ	ОКТМО	Наименование административно-территориальной единицы	Адрес	Географические координты
7183	Суражский муниципальный район	15654000	Суражское городское поселение	г. Сураж, ул. Красноармейская д.12	53.020028,32.383361
7184	Суражский муниципальный район	15654000	Суражское городское поселение	г. Сураж, ул. Красноармейская д.13	53.021054,32.383978
7185	Суражский муниципальный район	15654000	Суражское городское поселение	г. Сураж, ул. Красноармейская д.17	53.021128,32.384566
7186	Суражский муниципальный район	15654000	Суражское городское поселение	г. Сураж, ул. Красноармейская д.18 б	53.019954,32.384336
7187	Суражский муниципальный район	15654000	Суражское городское поселение	г. Сураж, ул. Красноармейская д.19	53.020688,32.385442
7188	Суражский муниципальный район	15654000	Суражское городское поселение	г. Сураж, ул. Красноармейская д.24	53.020146,32.385372
7189	Суражский муниципальный район	15654000	Суражское городское поселение	г. Сураж, ул. Ленина д.32 а	53.013798,32.390886
7190	Суражский муниципальный район	15654000	Суражское городское поселение	г. Сураж, ул. Ленина д.34	53.013542,32.391812
7191	Суражский муниципальный район	15654000	Суражское городское поселение	г. Сураж, ул. Ленина д.39	53.013311,32.391130
7192	Суражский муниципальный район	15654000	Суражское городское поселение	г. Сураж, ул. Ленина д.54	53.014338,32.396911
7193	Суражский муниципальный район	15654000	Суражское городское поселение	г. Сураж, ул. Ленина д.57	53.014355,32.396107
7194	Суражский муниципальный район	15654000	Суражское городское поселение	г. Сураж, ул. Ленина д.61	53.014598,32.398505
7195	Суражский муниципальный район	15654000	Суражское городское поселение	г. Сураж, ул. Ленина д.63	53.014616,32.398918
7196	Суражский муниципальный район	15654000	Суражское городское поселение	г. Сураж, ул. Ленина д.69	53.014750,32.400105
7197	Суражский муниципальный район	15654000	Суражское городское поселение	г. Сураж, ул. Ленина д.75	53.014873,32.401732
7198	Суражский муниципальный район	15654000	Суражское городское поселение	г. Сураж, ул. Ленина д.81 а	53.015036,32.403591
7199	Суражский муниципальный район	15654000	Суражское городское поселение	г. Сураж, ул. Ленина д.4 а	53.002958,32.407507

№ п/п	Муниципальный район/городской округ	ОКТМО	Наименование административно-территориальной единицы	Адрес	Географические координты
7200	Суражский муниципальный район	15654000	Суражское городское поселение	г. Сураж, ул. Лесная д.7	53.001538,32.404674
7201	Суражский муниципальный район	15654000	Суражское городское поселение	г. Сураж, ул. Лесная д.7	53.000712,32.404724
7202	Суражский муниципальный район	15654000	Суражское городское поселение	г. Сураж, ул. Лесная д.13	53.000522,32.404206
7203	Суражский муниципальный район	15654000	Суражское городское поселение	г. Сураж, ул. Мглинская д.21	53.015338,32.404122
7204	Суражский муниципальный район	15654000	Суражское городское поселение	г. Сураж, ул. Некрасова д.15а	53.021679,32.384326
7205	Суражский муниципальный район	15654000	Суражское городское поселение	г. Сураж, ул. Октябрьская д.9а	53.017312,32.389697
7206	Суражский муниципальный район	15654000	Суражское городское поселение	г. Сураж, ул. Октябрьская д.9 б	53.017760,32.389661
7207	Суражский муниципальный район	15654000	Суражское городское поселение	г. Сураж, ул. Октябрьская д.11	53.017082,32.389685
7208	Суражский муниципальный район	15654000	Суражское городское поселение	г. Сураж, ул. Октябрьская д.13	53.016826,32.389757
7209	Суражский муниципальный район	15654000	Суражское городское поселение	г. Сураж, ул. Октябрьская д.21	53.071330,32.215007
7210	Суражский муниципальный район	15654000	Суражское городское поселение	г. Сураж, ул. Октябрьская д.25	53.012991,31.390646
7211	Суражский муниципальный район	15654000	Суражское городское поселение	г. Сураж, ул. Октябрьская д.27	53.012819,32.390686
7212	Суражский муниципальный район	15654000	Суражское городское поселение	г. Сураж, ул. Пионерская д.25	53.017731,32.386791
7213	Суражский муниципальный район	15654000	Суражское городское поселение	г. Сураж, ул. Пионерская д.25а	53.019114,32.385314
7214	Суражский муниципальный район	15654000	Суражское городское поселение	г. Сураж, ул. Пионерская д.25б	53.019827,32.385355
7215	Суражский муниципальный район	15654000	Суражское городское поселение	г. Сураж, ул. Пионерская д.25д	53.019652,32.385952
7216	Суражский муниципальный район	15654000	Суражское городское поселение	г. Сураж, ул. Пионерская д.25	53.017547,32.392531

№ п/п	Муниципальный район/городской округ	ОКТМО	Наименование административно-территориальной единицы	Адрес	Географические координты
7217	Суражский муниципальный район	15654000	Суражское городское поселение	г. Сураж, ул. Пионерская д.27б	53.021097,32.386163
7218	Суражский муниципальный район	15654000	Суражское городское поселение	г. Сураж, ул. Садовая д.25 а	53.016357,32.389102
7219	Суражский муниципальный район	15654000	Суражское городское поселение	г. Сураж, ул. Садовая д.31	53.017330,32.391007
7220	Суражский муниципальный район	15654000	Суражское городское поселение	г. Сураж, ул. Советская д.3	53.013630,32.402140
7221	Суражский муниципальный район	15654000	Суражское городское поселение	г. Сураж, ул. Советская д.5	53.019139,32.402728
7222	Суражский муниципальный район	15654000	Суражское городское поселение	г. Сураж, ул. Советская д.9	53.014507,32.401946
7223	Суражский муниципальный район	15654000	Суражское городское поселение	г. Сураж, ул. Фрунзе д.20	53.011908,32.391428
7224	Суражский муниципальный район	15654000	Суражское городское поселение	г. Сураж, ул. Спортивная д.2а	53.026025,32.388406
7225	Суражский муниципальный район	15654000	Суражское городское поселение	г. Сураж, ул. Фабричная д.3	53.008828,32.403226
7226	Суражский муниципальный район	15654000	Суражское городское поселение	г. Сураж, ул. Ворошилова д.142	53.020960,32.39070
7227	Суражский муниципальный район	15654000	Суражское городское поселение	г. Сураж, пер. Безымянный д.2	53.014940,32.396616
7228	Суражский муниципальный район	15654000	Суражское городское поселение	г. Сураж, ул. Красная д.1а,3,3а,5а,18а, 18б,20,22	53.016168,32.400532
7229	Суражский муниципальный район	15654000	Суражское городское поселение	г. Сураж, ул. Ленина,д.72	53.015083,32.405290
7230	Суражский муниципальный район	15654000	Суражское городское поселение	г. Сураж, ул. Лесная,д.2,2а,4,5,5б,9	53.002601,32.406525
7231	Суражский муниципальный район	15654000	Суражское городское поселение	г. Сураж, ул. Октябрьская д.19,36,38,39	53.010065,32.391366
7232	Суражский муниципальный район	15654000	Суражское городское поселение	г. Сураж, ул. Пионерская д.24	53.017554,32.387177
7233	Суражский муниципальный район	15654000	Суражское городское поселение	г. Сураж, ул. Садовая д.38а,39,43,45,49	53.016809,32.394955

№ п/п	Муниципальный район/городской округ	ОКТМО	Наименование административно-территориальной единицы	Адрес	Географические координты
7234	Суражский муниципальный район	15654000	Суражское городское поселение	г. Сураж, ул. Советская д.19а	53.016171,32.401099
7235	Суражский муниципальный район	15654000	Суражское городское поселение	г. Сураж, ул. Победы д.1а-14	53.017260,32.414675
7236	Суражский муниципальный район	15654000	Суражское городское поселение	г. Сураж, ул. Победы д.15-24	53.017917,32.414210
7237	Суражский муниципальный район	15654000	Суражское городское поселение	г. Сураж, ул. Победы д.1-18	53.016673,32.415075
7238	Суражский муниципальный район	15654000	Суражское городское поселение	г. Сураж, ул. Победы д.15-32	53.017375,32.417321
7239	Суражский муниципальный район	15654000	Суражское городское поселение	г. Сураж, ул. Ново-Садовая д.3-18	53.018781,32.417326
7240	Суражский муниципальный район	15654000	Суражское городское поселение	г. Сураж, ул. Ново-Садовая д.20-40	53.020504,32.417871
7241	Суражский муниципальный район	15654000	Суражское городское поселение	г. Сураж, ул. Болмата д.1-15	53.018752,32.413878
7242	Суражский муниципальный район	15654000	Суражское городское поселение	г. Сураж, ул. Горбатого д.1-20	53.019315,32.418541
7243	Суражский муниципальный район	15654000	Суражское городское поселение	г. Сураж, ул. Дальняя д.1-19	53.019770,32.419405
7244	Суражский муниципальный район	15654000	Суражское городское поселение	г. Сураж,пер. Восточный д. 1а-13	53.015273,32.418787
7245	Суражский муниципальный район	15654000	Суражское городское поселение	г. Сураж, ул. Калинина д.25-30	53.012974,32.414853
7246	Суражский муниципальный район	15654000	Суражское городское поселение	г. Сураж, ул. Демьяна Бедного 1а-10	53.015103,32.412720
7247	Суражский муниципальный район	15654000	Суражское городское поселение	г. Сураж, ул. Демьяна Бедного 5а-17	53.014259,32.413111
7248	Суражский муниципальный район	15654000	Суражское городское поселение	г. Сураж, ул. Демьяна Бедного 19а-31	53.011874,32.413236
7249	Суражский муниципальный район	15654000	Суражское городское поселение	г. Сураж, пер. Речной д.2-18	53.013951,32.408426
7250	Суражский муниципальный район	15654000	Суражское городское поселение	г. Сураж, пер. Ленина 1-10	53.016025,32.405336

№ п/п	Муниципальный район/городской округ	ОКТМО	Наименование административно-территориальной единицы	Адрес	Географические координты
7251	Суражский муниципальный район	15654000	Суражское городское поселение	г. Сураж,ул. Ленина д. 1-23	53.013366,32.385760
7252	Суражский муниципальный район	15654000	Суражское городское поселение	г. Сураж,ул. Ленина д. 24-37	53,013680,32.389113
7253	Суражский муниципальный район	15654000	Суражское городское поселение	г. Сураж,ул. Ленина д. 32-59	53.014126,32.394119
7254	Суражский муниципальный район	15654000	Суражское городское поселение	г. Сураж,ул. Ленина д. 61-81а	53.014719,32.400838
7255	Суражский муниципальный район	15654000	Суражское городское поселение	г. Сураж,ул. Ленина д. 83-113	53.015347,32.407682
7256	Суражский муниципальный район	15654000	Суражское городское поселение	г. Сураж,ул. Ленина д. 84а-141	53.015810,32.412696
7257	Суражский муниципальный район	15654000	Суражское городское поселение	г. Сураж,ул. Ленина д. 143-181	53.016843,32.418559
7258	Суражский муниципальный район	15654000	Суражское городское поселение	г. Сураж,ул. Мглинская д.1-19	53.014060,32.404424
7259	Суражский муниципальный район	15654000	Суражское городское поселение	г. Сураж,ул. Мглинская д.22-35	53,016354,32.404108
7260	Суражский муниципальный район	15654000	Суражское городское поселение	г. Сураж,ул. Мглинская д.35-71	53.019333,32.403687
7261	Суражский муниципальный район	15654000	Суражское городское поселение	г. Сураж,ул. Мглинская д.62-84	53.021641,32.405577
7262	Суражский муниципальный район	15654000	Суражское городское поселение	г. Сураж,пер. Ново-Мглинской	53.025250,32.408343
7263	Суражский муниципальный район	15654000	Суражское городское поселение	г. Сураж, ул. Румянцева 19-49	53.023285,32.409096
7264	Суражский муниципальный район	15654000	Суражское городское поселение	г. Сураж, ул. Пушкина д.1-22	53.022050,32.398910
7265	Суражский муниципальный район	15654000	Суражское городское поселение	г. Сураж, ул. Пушкина д.23-39	53.021937,32.402375
7266	Суражский муниципальный район	15654000	Суражское городское поселение	г. Сураж, пер. Красноармейский д.1-25	53.022252,32.396927
7267	Суражский муниципальный район	15654000	Суражское городское поселение	г. Сураж, ул. Глинная д.4-20	53.017519,32.372653

№ п/п	Муниципальный район/городской округ	ОКТМО	Наименование административно-территориальной единицы	Адрес	Географические координты
7268	Суражский муниципальный район	15654000	Суражское городское поселение	г. Сураж, ул. Полевая 5-12	53.016724,32.373154
7269	Суражский муниципальный район	15654000	Суражское городское поселение	г. Сураж, ул. Слободская 1а-17	53.015925,32.373764
7270	Суражский муниципальный район	15654000	Суражское городское поселение	г. Сураж, ул. Нахимова д. 4-14	53.014959,32.373609
7271	Суражский муниципальный район	15654000	Суражское городское поселение	г. Сураж, ул. Степченко д.1-25	53.009853,32.379374
7272	Суражский муниципальный район	15654000	Суражское городское поселение	г. Сураж, ул. Старченко д.1-25	53.010701,32.379234
7273	Суражский муниципальный район	15654000	Суражское городское поселение	г. Сураж, ул. Кубышко д.2-26	53.011503,32.378698
7274	Суражский муниципальный район	15654000	Суражское городское поселение	г. Сураж, ул. Лагутенко д.1-26	53.014916,32.377890
7275	Суражский муниципальный район	15654000	Суражское городское поселение	г. Сураж, ул. Медведева 2-18	53.015735,32.377717
7276	Суражский муниципальный район	15654000	Суражское городское поселение	г. Сураж, ул. Вокзальная д.2е-14	53.007955,32.385824
7277	Суражский муниципальный район	15654000	Суражское городское поселение	г. Сураж, ул. Вокзальная д.16-42	53.013205,32.383722
7278	Суражский муниципальный район	15654000	Суражское городское поселение	г. Сураж, ул. Вокзальная д.1-64	53.021804,32.379669
7279	Суражский муниципальный район	15654000	Суражское городское поселение	г. Сураж, ул. Октябрьская д.2а-22	53.017553,32.389574
7280	Суражский муниципальный район	15654000	Суражское городское поселение	г. Сураж, ул. Октябрьская д.26-56	53.013769,32.390384
7281	Суражский муниципальный район	15654000	Суражское городское поселение	г. Сураж, ул. Октябрьская д.58-86	53.009748,32.391378
7282	Суражский муниципальный район	15654000	Суражское городское поселение	г. Сураж, ул. Октябрьская д.73-118	53.006342,32.393672
7283	Суражский муниципальный район	15654000	Суражское городское поселение	г. Сураж, ул. Октябрьская д.105-127	53.000346,32.393244
7284	Суражский муниципальный район	15654000	Суражское городское поселение	г. Сураж, ул. Клинцовская д.1-15	53.006295,32.396096

№ п/п	Муниципальный район/городской округ	ОКТМО	Наименование административно-территориальной единицы	Адрес	Географические координты
7285	Суражский муниципальный район	15654000	Суражское городское поселение	г. Сураж, ул. Рабочая д.1-25	53.004363,32.395896
7286	Суражский муниципальный район	15654000	Суражское городское поселение	г. Сураж, ул. Рабочая д.22-53	53.000944,32.394857
7287	Суражский муниципальный район	15654000	Суражское городское поселение	г. Сураж, ул. Южная д.1-23	53.000658,32.396928
7288	Суражский муниципальный район	15654000	Суражское городское поселение	г. Сураж, ул. Транспортная д.2-31	53.000283,32.390685
7289	Суражский муниципальный район	15654000	Суражское городское поселение	г. Сураж, ул. Хомякова д.2-24	53.001412,32.391380
7290	Суражский муниципальный район	15654000	Суражское городское поселение	г. Сураж, пер. Октябрьский д2а-15	53.002154,32.391255
7291	Суражский муниципальный район	15654000	Суражское городское поселение	г. Сураж, ул. М.Горького д.13-25	53.003530,32.390962
7292	Суражский муниципальный район	15654000	Суражское городское поселение	г. Сураж, ул. Чапаева д. 5-16	53.008796,32.394727
7293	Суражский муниципальный район	15654000	Суражское городское поселение	г. Сураж, ул. Белорусская д.1-36	53.009730,32.395117
7294	Суражский муниципальный район	15654000	Суражское городское поселение	г. Сураж, ул. Белорусская д.38-54	53.012898,32.394393
7295	Суражский муниципальный район	15654000	Суражское городское поселение	г. Сураж, ул. Белорусская д.58-64	53.015568,32.393733
7296	Суражский муниципальный район	15654000	Суражское городское поселение	г. Сураж, ул. Белорусская д.43-92	53.018860,32.392867
7297	Суражский муниципальный район	15654000	Суражское городское поселение	г. Сураж, ул. Городок д.10-14	53.010538,32.396267
7298	Суражский муниципальный район	15654000	Суражское городское поселение	г. Сураж, ул. Набережная д. 1-7	53.012593,32.399087
7299	Суражский муниципальный район	15654000	Суражское городское поселение	г. Сураж, ул. М.Горького д.1-13а	53.006749,32.390549
7300	Суражский муниципальный район	15654000	Суражское городское поселение	г. Сураж, ул. Гагарина д.1-36	53.006949,32.389140
7301	Суражский муниципальный район	15654000	Суражское городское поселение	г. Сураж, ул. 8- Марта д.1-22	53.006637,32.387574

№ п/п	Муниципальный район/городской округ	ОКТМО	Наименование административно-территориальной единицы	Адрес	Географические координты
7302	Суражский муниципальный район	15654000	Суражское городское поселение	г. Сураж, ул. Тита-Коржикова 1-17	53.010153,32.389839
7303	Суражский муниципальный район	15654000	Суражское городское поселение	г. Сураж, ул. Тита-Коржикова д.8-49	53.009670,32.388259
7304	Суражский муниципальный район	15654000	Суражское городское поселение	г. Сураж, ул. Тита-Коржикова д.10-30	53.010278,32.387717
7305	Суражский муниципальный район	15654000	Суражское городское поселение	г. Сураж, ул. Клары Цеткин д.2-26	53.008765,32.388048
7306	Суражский муниципальный район	15654000	Суражское городское поселение	г. Сураж, ул. Фрунзе д.3-47	53.011395,32.389836
7307	Суражский муниципальный район	15654000	Суражское городское поселение	г. Сураж, ул. Кирова д.1-31	53.011938,32.387488
7308	Суражский муниципальный район	15654000	Суражское городское поселение	г. Сураж, ул. Щорсе д.1-36	53.012666,32.386972
7309	Суражский муниципальный район	15654000	Суражское городское поселение	г. Сураж, ул. Садовая д.1-26	53.016149,32.386776
7310	Суражский муниципальный район	15654000	Суражское городское поселение	г. Сураж, ул. Садовая д.24-49	53.016665,32.393935
7311	Суражский муниципальный район	15654000	Суражское городское поселение	г. Сураж, ул. Садовая д.51-100	53.017380,32.403623
7312	Суражский муниципальный район	15654000	Суражское городское поселение	г. Сураж, ул. Западная д.1-21	53.023887,32.374557
7313	Суражский муниципальный район	15654000	Суражское городское поселение	г. Сураж, пер. Промышленный д.1-14	53.029154,32.380358
7314	Суражский муниципальный район	15654000	Суражское городское поселение	г. Сураж, пер. Промышленный д. 1а-33	53.028170,32.382056
7315	Суражский муниципальный район	15654000	Суражское городское поселение	г. Сураж, пер. Суворова д. 1-40	53.027873,32.384640
7316	Суражский муниципальный район	15654000	Суражское городское поселение	г. Сураж, ул. Конституции д. 1-38	53.028447,32.385650
7317	Суражский муниципальный район	15654000	Суражское городское поселение	г. Сураж, ул. Спортивная д.1-31	53.028731,32.387323
7318	Суражский муниципальный район	15654000	Суражское городское поселение	г. Сураж, ул. Кутузова д.9а-33	53.025419,32.388515

№ п/п	Муниципальный район/городской округ	ОКТМО	Наименование административно-территориальной единицы	Адрес	Географические координты
7319	Суражский муниципальный район	15654000	Суражское городское поселение	г. Сураж, ул. Плеханова д.1-38	53.026317,32.391823
7320	Суражский муниципальный район	15654000	Суражское городское поселение	г. Сураж, пер. Белорусский д.2-18	53.023148,32.392718
7321	Суражский муниципальный район	15654000	Суражское городское поселение	г. Сураж, ул. Красноармейская д. 2-59	53.020700,32.393251
7322	Суражский муниципальный район	15654000	Суражское городское поселение	г. Сураж, ул. Красноармейская д. 62а-93	53.021294,32.400760
7323	Суражский муниципальный район	15654000	Суражское городское поселение	г. Сураж, ул. Красноармейская д. 88-117	53.019212,32.408050
7324	Суражский муниципальный район	15654000	Суражское городское поселение	г. Сураж, ул. Чайковского д. 2-26	53.021633,32.390909
7325	Суражский муниципальный район	15654000	Суражское городское поселение	г. Сураж, пер. Ново-Белорусский д.1-15	53.021833,32.392257
7326	Суражский муниципальный район	15654000	Суражское городское поселение	г. Сураж, ул. Дзержинского д.1-15	53.022180,32.393429
7327	Суражский муниципальный район	15654000	Суражское городское поселение	г. Сураж, ул. Мира д.1-20	53.022232,32.394516
7328	Суражский муниципальный район	15654000	Суражское городское поселение	г. Сураж, ул. Зеленая д.1-25	53.019565,32.402195
7329	Суражский муниципальный район	15654000	Суражское городское поселение	г. Сураж, пер. Ленина 1-10	53.016110,32.405361
7330	Суражский муниципальный район	15654000	Суражское городское поселение	г. Сураж, ул. Ворошилова д.1-14	53.015333,32.397656
7331	Суражский муниципальный район	15654000	Суражское городское поселение	г. Сураж, ул. Ворошилова д.16-34	53.019184,32.396583
7332	Суражский муниципальный район	15654000	Суражское городское поселение	г. Сураж, ул. Ворошилова д.36-82	53.024335,32.395415
7333	Суражский муниципальный район	15654000	Суражское городское поселение	г. Сураж, ул. Ворошилова д.1-30	53.018458,32.398357
7334	Суражский муниципальный район	15654000	Суражское городское поселение	г. Сураж, ул. Луговая д.1-10	53.029093,32.400503
7335	Суражский муниципальный район	15654000	Суражское городское поселение	г. Сураж, ул. Пролетарская д.3-21в	53.019318,32.400871

№ п/п	Муниципальный район/городской округ	ОКТМО	Наименование административно-территориальной единицы	Адрес	Географические координты
7336	Суражский муниципальный район	15654000	Суражское городское поселение	г. Сураж, ул. Пролетарская д. 21б-27	53.023033,32.400876
7337	Суражский муниципальный район	15654000	Суражское городское поселение	г. Сураж, ул. Пролетарская д. 29-65	53.025726,32.401149
7338	Суражский муниципальный район	15654000	Суражское городское поселение	г. Сураж, пер. Северный д.1-12	53.026178,32.402045
7339	Суражский муниципальный район	15654000	Суражское городское поселение	г. Сураж, пер. Строительный д.1-15	53.025550,32.402140
7340	Суражский муниципальный район	15654000	Суражское городское поселение	г. Сураж, пер. Молодежный д.1-18	53.024898,32.402944
7341	Суражский муниципальный район	15654000	Суражское городское поселение	г. Сураж, пер. Мичурина д.1-20	53.024188,32.402555
7342	Суражский муниципальный район	15654000	Суражское городское поселение	г. Сураж, ул. Коммунистическая д.1-18	53.023550,32.402639
7343	Суражский муниципальный район	15654000	Суражское городское поселение	г. Сураж, ул. Коммунистическая д.18-41	53.023851,32.398969
7344	Суражский муниципальный район	15654000	Суражское городское поселение	г. Сураж, ул. Красных Партизан д.1-35	53.024611,32.404692
7345	Суражский муниципальный район	15654000	Суражское городское поселение	г. Сураж, ул. Комсомольская д.1-21	53.022967,32.398613
7346	Суражский муниципальный район	15654000	Суражское городское поселение	г. Сураж, ул. Комсомольская д.23-43	53.022747,32.403054
7347	Суражский муниципальный район	15654000	Суражское городское поселение	г. Сураж, ул. Кочеринова д.5-39	53.020249,32.406203
7348	Суражский муниципальный район	15654000	Суражское городское поселение	г. Сураж, пер. Садовый 1-14	53.018587,32.406717
7349	Суражский муниципальный район	15654000	Суражское городское поселение	г. Сураж, ул. Фабричная д.2	53.009747,32.402647
7350	Суражский муниципальный район	15654000	Суражское городское поселение	г. Сураж, 1-й МКРН д.8	53.015493,32.396286
7351	Суражский муниципальный район	15654000	Суражское городское поселение	г. Сураж, Новая д.1	53.017960,32.390478
7352	Суражский муниципальный район	15654000	Суражское городское поселение	г. Сураж, ул. Октябрьская 23	53.013395,32.390573

№ п/п	Муниципальный район/городской округ	ОКТМО	Наименование административно-территориальной единицы	Адрес	Географические координты
7353	Суражский муниципальный район	15654000	Суражское городское поселение	г. Сураж, ул. Лесная д.15	53.000486,32.403213
7354	Суражский муниципальный район	15654000	Кулажское сельское поселение	г. Лесное, ул. Новая	52.970108,32.406922
7355	Суражский муниципальный район	15654000	Кулажское сельское поселение	г. Лесное, ул. Школьная	52.968366,32.405994
7356	Суражский муниципальный район	15654000	Кулажское сельское поселение	г. Лесное, ул. Садовая	52.967378,32.406488
7357	Суражский муниципальный район	15654000	Кулажское сельское поселение	с. Кулаги, ул. Ленина 6-142	52.907715,32.386428
7358	Суражский муниципальный район	15654000	Кулажское сельское поселение	с. Кулаги, ул. Лесная	52.898539,32.376755
7359	Суражский муниципальный район	15654000	Кулажское сельское поселение	с. Кулаги, ул. Набережная	52.901961,32.387713
7360	Суражский муниципальный район	15654000	Кулажское сельское поселение	с. Кулаги, ул. Молодежная 1-15	52.908104,32.389465
7361	Суражский муниципальный район	15654000	Кулажское сельское поселение	с. Кулаги, ул. Первомайская	52.906661,32.391381
7362	Суражский муниципальный район	15654000	Кулажское сельское поселение	с. Кулаги, ул. Крупской	52.905729,32.403524
7363	Суражский муниципальный район	15654000	Кулажское сельское поселение	с. Кулаги, ул. Демьяна Бедного	52.907818,32.408127
7364	Суражский муниципальный район	15654000	Кулажское сельское поселение	с. Кулаги, ул. Комсомольская	52.902350,32.407337
7365	Суражский муниципальный район	15654000	Кулажское сельское поселение	с. Кулаги, ул. Октябрьская	52.909201,32.392290
7366	Суражский муниципальный район	15654000	Кулажское сельское поселение	с. Кулаги,пер. 8 Марта	52.911040,32.384750
7367	Суражский муниципальный район	15654000	Кулажское сельское поселение	с. Кулаги,ул. 8 Марта	52.910190,32.382121
7368	Суражский муниципальный район	15654000	Кулажское сельское поселение	с. Кулаги,ул. Богунского Полка	52.907481,32.381747
7369	Суражский муниципальный район	15654000	Кулажское сельское поселение	п. Красный Завод ул. Луговая 4-46	53.003310,32.436136

№ п/п	Муниципальный район/городской округ	ОКТМО	Наименование административно-территориальной единицы	Адрес	Географические координты
7370	Суражский муниципальный район	15654000	Кулажское сельское поселение	п. Красный Завод ул. Лесная	53.000404,32.435203
7371	Суражский муниципальный район	15654000	Кулажское сельское поселение	п. Красный Завод ул. Дачная	52.998974,32.431576
7372	Суражский муниципальный район	15654000	Кулажское сельское поселение	п. Красный Завод ул. Зеленая	53.002764,32.430321
7373	Суражский муниципальный район	15654000	Кулажское сельское поселение	д. Каменск ул. Зеленая	52.991202,32.474145
7374	Суражский муниципальный район	15654000	Кулажское сельское поселение	д. Каменск ул. Новая	52.989015,32.472922
7375	Суражский муниципальный район	15654000	Кулажское сельское поселение	д. Каменск ул. Молодежная	52.988432,32.470562
7376	Суражский муниципальный район	15654000	Кулажское сельское поселение	д. Каменск ул. Романовка	52.989600,32.465479
7377	Суражский муниципальный район	15654000	Кулажское сельское поселение	д. Глуховка ул. Садовая	52.941665,32.529132
7378	Суражский муниципальный район	15654000	Кулажское сельское поселение	д. Глуховка ул. Дачная	52.941432,32.531321
7379	Суражский муниципальный район	15654000	Кулажское сельское поселение	д. Глуховка ул. Новая	52.942793,32.534819
7380	Суражский муниципальный район	15654000	Кулажское сельское поселение	д. Глуховка ул.Лесная	52.942868,32.526620
7381	Суражский муниципальный район	15654000	Кулажское сельское поселение	д. Беловодка ул.Садовая	52.963779,32.374752
7382	Суражский муниципальный район	15654000	Кулажское сельское поселение	д. Беловодка ул.Зеленая	52.960576,32.375323
7383	Суражский муниципальный район	15654000	Лопазненское сельское поселение	с. Лопазна, ул. Дубиновка	53.022743,32.623088
7384	Суражский муниципальный район	15654000	Лопазненское сельское поселение	с. Лопазна, ул. Дубиновка	53.021872,32.618308
7385	Суражский муниципальный район	15654000	Лопазненское сельское поселение	с. Лопазна, ул. Дубиновка	53.024410,32.620160
7386	Суражский муниципальный район	15654000	Лопазненское сельское поселение	с. Лопазна, ул. Дубиновка	53.025613,32.622349

№ п/п	Муниципальный район/городской округ	ОКТМО	Наименование административно-территориальной единицы	Адрес	Географические координты
7387	Суражский муниципальный район	15654000	Лопазненское сельское поселение	с. Лопазна, ул. Гришановка	53.024105,32.634160
7388	Суражский муниципальный район	15654000	Лопазненское сельское поселение	с. Лопазна, ул. Ольховка	53.029271,32.643404
7389	Суражский муниципальный район	15654000	Лопазненское сельское поселение	с. Лопазна, ул. Жариновка	53.030202,32.626689
7390	Суражский муниципальный район	15654000	Лопазненское сельское поселение	с. Лопазна, ул. Гора	53.034212,32.640422
7391	Суражский муниципальный район	15654000	Лопазненское сельское поселение	с. Ляличи ул.Полевая	53.001041,32.539982
7392	Суражский муниципальный район	15654000	Лопазненское сельское поселение	с. Ляличи ул.Полевая	53.002714,32.543413
7393	Суражский муниципальный район	15654000	Лопазненское сельское поселение	с. Ляличи пер. Речной	53.005699,32.541990
7394	Суражский муниципальный район	15654000	Лопазненское сельское поселение	с. Ляличи ул. Зеленая	53.007679,32.543095
7395	Суражский муниципальный район	15654000	Лопазненское сельское поселение	с. Ляличи ул. Садовая	53.009907,32.543149
7396	Суражский муниципальный район	15654000	Лопазненское сельское поселение	с. Ляличи ул. Садовая	53.000162,32.555294
7397	Суражский муниципальный район	15654000	Лопазненское сельское поселение	с. Ляличи ул. Речная	53.001498,32.546722
7398	Суражский муниципальный район	15654000	Лопазненское сельское поселение	с. Ляличи ул. Мичурина	53.009712,32.540380
7399	Суражский муниципальный район	15654000	Лопазненское сельское поселение	с. Ляличи ул. Мичурина	53.001061,32.537340
7400	Суражский муниципальный район	15654000	Лопазненское сельское поселение	с. Ляличи ул. Советская	53.008678,32.535451
7401	Суражский муниципальный район	15654000	Лопазненское сельское поселение	с. Ляличи ул. Березовая	53.011892,32.534646
7402	Суражский муниципальный район	15654000	Лопазненское сельское поселение	с. Ляличи пер. Советский	53.012688,32.537296
7403	Суражский муниципальный район	15654000	Лопазненское сельское поселение	с. Ляличи пер. Молодежная	53.014267,32.535848

№ п/п	Муниципальный район/городской округ	ОКТМО	Наименование административно-территориальной единицы	Адрес	Географические координты
7404	Суражский муниципальный район	15654000	Лопазненское сельское поселение	с. Ляличи пер. Мичурина	53.007109,32.536808
7405	Суражский муниципальный район	15654000	Лопазненское сельское поселение	с. Ляличи пер. Полевой	53.007109,32.536808
7406	Суражский муниципальный район	15654000	Лопазненское сельское поселение	с. Ляличи ул. Михалькова	53.009136,32.562015
7407	Суражский муниципальный район	15654000	Лопазненское сельское поселение	с. Ляличи ул. Первомайская	53.015935,32.565674
7408	Суражский муниципальный район	15654000	Влазовичское сельское поселение	с. Влазовичи, ул. Социалистическая	53.010053,32.295763
7409	Суражский муниципальный район	15654000	Влазовичское сельское поселение	с. Влазовичи, ул. Слобода	53.012141,32.297064
7410	Суражский муниципальный район	15654000	Влазовичское сельское поселение	с. Влазовичи, ул. Слобода	53.010139,32.302287
7411	Суражский муниципальный район	15654000	Влазовичское сельское поселение	с. Влазовичи, ул. Хомякова	53.012456,32.291456
7412	Суражский муниципальный район	15654000	Влазовичское сельское поселение	с. Влазовичи, ул. Пролетарская	53.014760,32.291993
7413	Суражский муниципальный район	15654000	Влазовичское сельское поселение	с. Влазовичи, ул. Ленина	53.015907,32.292215
7414	Суражский муниципальный район	15654000	Влазовичское сельское поселение	с. Влазовичи, ул. Фрунзе	53.016283,32.283053
7415	Суражский муниципальный район	15654000	Влазовичское сельское поселение	с. Влазовичи, ул. Леонченко	53.022420,32.285338
7416	Суражский муниципальный район	15654000	Влазовичское сельское поселение	с. Влазовичи, пер. Набережный	53.019752,32.292222
7417	Суражский муниципальный район	15654000	Влазовичское сельское поселение	с. Влазовичи, ул. Молодежная 1-5	53.017654,32.294294
7418	Суражский муниципальный район	15654000	Влазовичское сельское поселение	с. Влазовичи, ул. Пионерская	53.015830,32.294444
7419	Суражский муниципальный район	15654000	Влазовичское сельское поселение	с. Влазовичи, ул. Садовая	53.015933,32.297137
7420	Суражский муниципальный район	15654000	Влазовичское сельское поселение	с. Влазовичи, ул. Октябрьская	53.018411,32.303939

№ п/п	Муниципальный район/городской округ	ОКТМО	Наименование административно-территориальной единицы	Адрес	Географические координты
7421	Суражский муниципальный район	15654000	Влазовичское сельское поселение	д. Красная Слобода, ул. Новая	53.005765,32.353862
7422	Суражский муниципальный район	15654000	Влазовичское сельское поселение	д. Красная Слобода, ул. Гагарина	53.005480,32.356330
7423	Суражский муниципальный район	15654000	Влазовичское сельское поселение	д. Красная Слобода, ул. Лейтенанта Скрипова	53.005286,32.360525
7424	Суражский муниципальный район	15654000	Влазовичское сельское поселение	д. Красная Слобода, ул.Тита Коржикова	53.006089,32.362059
7425	Суражский муниципальный район	15654000	Влазовичское сельское поселение	д. Красная Слобода, ул. Калинина	53.002931,32.366576
7426	Суражский муниципальный район	15654000	Влазовичское сельское поселение	д. Красная Слобода, ул. Ворошилова	53.007564,32.366007
7427	Суражский муниципальный район	15654000	Влазовичское сельское поселение	д. Андреевка ул. Октябрьская	53.002175,32.225258
7428	Суражский муниципальный район	15654000	Влазовичское сельское поселение	д. Андреевка ул. Первомайская	52.999366,32.229207
7429	Суражский муниципальный район	15654000	Влазовичское сельское поселение	с. Косичи, ул. Центральная	52.970287,32.229318
7430	Суражский муниципальный район	15654000	Влазовичское сельское поселение	с. Косичи, ул. Молодежная	52.969860,32.227108
7431	Суражский муниципальный район	15654000	Влазовичское сельское поселение	с. Косичи, ул. Казиревка	52.969471,32.230992
7432	Суражский муниципальный район	15654000	Влазовичское сельское поселение	с. Октябрьское ул. Молодежная	53.025462,32.185051
7433	Суражский муниципальный район	15654000	Влазовичское сельское поселение	с. Октябрьское пер. Молодежный	53.026536,32.186768
7434	Суражский муниципальный район	15654000	Влазовичское сельское поселение	с. Октябрьское ул. Строгановка	53.025928,32.189342
7435	Суражский муниципальный район	15654000	Влазовичское сельское поселение	с. Октябрьское ул. Халаевка	53.029314,32.185024
7436	Суражский муниципальный район	15654000	Влазовичское сельское поселение	с. Октябрьское ул. Ковалевка	53.028419,32.189215
7437	Суражский муниципальный район	15654000	Влазовичское сельское поселение	с. Октябрьское ул. Морозовка	53.026336,32.193818

№ п/п	Муниципальный район/городской округ	ОКТМО	Наименование административно-территориальной единицы	Адрес	Географические координты
7438	Суражский муниципальный район	15654000	Овчинское сельское поселение	с.Овчинец ул. Луговая	53.039997,32.473403
7439	Суражский муниципальный район	15654000	Овчинское сельское поселение	с.Овчинец ул. Новая	53.045563,32.469735
7440	Суражский муниципальный район	15654000	Овчинское сельское поселение	с.Овчинец ул. Зеленая	53.049804,32.473426
7441	Суражский муниципальный район	15654000	Овчинское сельское поселение	с.Овчинец ул. Северная	53.050930,32.475749
7442	Суражский муниципальный район	15654000	Овчинское сельское поселение	с.Овчинец ул. Заречная	53.044621,32.479369
7443	Суражский муниципальный район	15654000	Овчинское сельское поселение	с.Овчинец ул. Набережная	53.042668,32.482791
7444	Суражский муниципальный район	15654000	Овчинское сельское поселение	с.Овчинец ул. Садовая	53.045163,32.486130
7445	Суражский муниципальный район	15654000	Овчинское сельское поселение	с.Овчинец ул. Потужного	53.040988,32.473172
7446	Суражский муниципальный район	15654000	Овчинское сельское поселение	д. Калинки ул. Молодежная	53.028257,32.402353
7447	Суражский муниципальный район	15654000	Овчинское сельское поселение	д. Калинки ул. Новая	53.027979,32.403791
7448	Суражский муниципальный район	15654000	Овчинское сельское поселение	д. Калинки ул. Мира	53.028865,32.405915
7449	Суражский муниципальный район	15654000	Овчинское сельское поселение	д. Калинки ул. Мичурина	53.030835,32.402424
7450	Суражский муниципальный район	15654000	Овчинское сельское поселение	д. Калинки ул. Болмата	53.032698,32.400869
7451	Суражский муниципальный район	15654000	Овчинское сельское поселение	д. Калинки ул. Зеленая	53.033173,32.403818
7452	Суражский муниципальный район	15654000	Овчинское сельское поселение	д. Калинки ул. Садовая	53.034156,32.404912
7453	Суражский муниципальный район	15654000	Овчинское сельское поселение	д. Калинки ул. Северная	53.034714,32.407241
7454	Суражский муниципальный район	15654000	Овчинское сельское поселение	д. Калинки пер. Калинина	53.034235,32.419622

№ п/п	Муниципальный район/городской округ	ОКТМО	Наименование административно-территориальной единицы	Адрес	Географические координты
7455	Суражский муниципальный район	15654000	Овчинское сельское поселение	д. Калинки ул. Калинина	53.032644,32.415802
7456	Суражский муниципальный район	15654000	Овчинское сельское поселение	пос. Иванов	53.034355,32.434798
7457	Суражский муниципальный район	15654000	Овчинское сельское поселение	д. Новая Кашовка ул. Шоссейная	53.039013,32.333620
7458	Суражский муниципальный район	15654000	Овчинское сельское поселение	д. Старая Кашовка ул. Молодежная	53.038321,32.361561
7459	Суражский муниципальный район	15654000	Овчинское сельское поселение	д. Старая Кашовка ул. Садовая	53.040830,32.358364
7460	Суражский муниципальный район	15654000	Овчинское сельское поселение	д. Старая Кашовка ул. Набережная	53.038580,32.363278
7461	Суражский муниципальный район	15654000	Овчинское сельское поселение	с. Душатин ул. Первомайская	53.064232,32.277355
7462	Суражский муниципальный район	15654000	Овчинское сельское поселение	с. Душатин ул. Парковая	53.064695,32.270389
7463	Суражский муниципальный район	15654000	Овчинское сельское поселение	с. Душатин ул. Городская	53.068003,32.268670
7464	Суражский муниципальный район	15654000	Овчинское сельское поселение	с. Душатин ул. Закленская	53.070471,32.266267
7465	Суражский муниципальный район	15654000	Овчинское сельское поселение	с. Душатин ул. Школьная	53.069593,32.273091
7466	Суражский муниципальный район	15654000	Овчинское сельское поселение	с. Душатин ул. Белорусская	53.071777,32.276245
7467	Суражский муниципальный район	15654000	Овчинское сельское поселение	д. Гудовка, ул. Новая	53.066224,32.216775
7468	Суражский муниципальный район	15654000	Овчинское сельское поселение	д. Гудовка, ул. Садовая	53.067025,32.215273
7469	Суражский муниципальный район	15654000	Овчинское сельское поселение	д. Гудовка, ул. Молодежная	53.067452,32.213814
7470	Суражский муниципальный район	15654000	Овчинское сельское поселение	д. Гудовка, ул. Октябрьская	53.069171,32.210960
7471	Суражский муниципальный район	15654000	Овчинское сельское поселение	с. Душатин ул. Колхозная 1-39	53.090722,32.450454

№ п/п	Муниципальный район/городской округ	ОКТМО	Наименование административно-территориальной единицы	Адрес	Географические координты
7472	Суражский муниципальный район	15654000	Овчинское сельское поселение	с. Душатин ул. Луговая	53.088448,32.456322
7473	Суражский муниципальный район	15654000	Овчинское сельское поселение	с. Душатин пер. Школьный	53.092108,32.451558
7474	Суражский муниципальный район	15654000	Овчинское сельское поселение	с. Душатин ул. Садовая	53.092638,32.458703
7475	Суражский муниципальный район	15654000	Овчинское сельское поселение	с. Душатин ул. Садовая	53.092276,32.459647
7476	Суражский муниципальный район	15654000	Овчинское сельское поселение	п. Веселый	53,059094 32,262104
7477	Суражский муниципальный район	15654000	Овчинское сельское поселение	с. Душатин ул. Молодежная	53.093749,32.458939
7478	Суражский муниципальный район	15654000	Овчинское сельское поселение	с. Душатин ул. Пролетарская	53.093865,32.457158
7479	Суражский муниципальный район	15654000	Овчинское сельское поселение	с. Душатин ул. Центральная	53.090520,32.454733
7480	Суражский муниципальный район	15654000	Дубровское сельское поселение	с. Далисичи ул. Молодежная	53.138082,32.384262
7481	Суражский муниципальный район	15654000	Дубровское сельское поселение	с. Далисичи ул. Мира	53.138516,32.382111
7482	Суражский муниципальный район	15654000	Дубровское сельское поселение	с. Далисичи ул. Октябрьская	53.141457,32.385156
7483	Суражский муниципальный район	15654000	Дубровское сельское поселение	с. Далисичи пер. Советский	53.141037,32.380929
7484	Суражский муниципальный район	15654000	Дубровское сельское поселение	с. Далисичи ул. Советская	53.140999,32.376852
7485	Суражский муниципальный район	15654000	Дубровское сельское поселение	д. Слище ул. Новая	53.148699,32.453666
7486	Суражский муниципальный район	15654000	Дубровское сельское поселение	д. Слище ул. Молодежная	53.148080,32.447057
7487	Суражский муниципальный район	15654000	Дубровское сельское поселение	д. Слище ул. Старая	53.151421,32.451763
7488	Суражский муниципальный район	15654000	Дубровское сельское поселение	д. Слище ул. Советская	53.145912,32.448977

№ п/п	Муниципальный район/городской округ	ОКТМО	Наименование административно-территориальной единицы	Адрес	Географические координты
7489	Суражский муниципальный район	15654000	Дубровское сельское поселение	д. Дубровка ул. Центральная	53.091681,32.454923
7490	Суражский муниципальный район	15654000	Дубровское сельское поселение	д. Дубровка ул. Колхозная	53.090700,32.448383
7491	Суражский муниципальный район	15654000	Дубровское сельское поселение	д. Дубровка ул. Молодежная	53.094073,32.460073
7492	Суражский муниципальный район	15654000	Дубровское сельское поселение	д. Дубровка ул. Пролетарская	53.094632,32.458596
7493	Суражский муниципальный район	15654000	Дубровское сельское поселение	д. Дубровка пер. Школьный	53.092521,32.451975
7494	Суражский муниципальный район	15654000	Дубровское сельское поселение	д. Дубровка ул. Школьная	53.092521,32.451975
7495	Суражский муниципальный район	15654000	Нивнянское сельское поселение	с.Нивное ул. Советская	53.172095,32.576910
7496	Суражский муниципальный район	15654000	Нивнянское сельское поселение	с.Нивное ул. Луговая	53.167621,32.583390
7497	Суражский муниципальный район	15654000	Нивнянское сельское поселение	с.Нивное ул. Матроса	53.169362,32.581952
7498	Суражский муниципальный район	15654000	Нивнянское сельское поселение	с.Нивное ул. Ленина 1-41	53.173408,32.585019
7499	Суражский муниципальный район	15654000	Нивнянское сельское поселение	с.Нивное ул. Ленина	53.179595,32.591385
7500	Суражский муниципальный район	15654000	Нивнянское сельское поселение	с.Нивное ул. Ленина	53.186506,32.584672
7501	Суражский муниципальный район	15654000	Нивнянское сельское поселение	с.Нивное ул. Молодежная	53.188246,32.580080
7502	Суражский муниципальный район	15654000	Нивнянское сельское поселение	с.Нивное ул. Зои Космодемьянской	53.186815,32.576196
7503	Суражский муниципальный район	15654000	Нивнянское сельское поселение	с.Нивное ул. Больничная	53.185397,32.581475
7504	Суражский муниципальный район	15654000	Нивнянское сельское поселение	с.Нивное пер. Железнодорожный	53.183670,32.584136
7505	Суражский муниципальный район	15654000	Нивнянское сельское поселение	с.Нивное ул. Садовая	53.182020,32.585616

№ п/п	Муниципальный район/городской округ	ОКТМО	Наименование административно-территориальной единицы	Адрес	Географические координты
7506	Суражский муниципальный район	15654000	Нивнянское сельское поселение	с.Нивное ул. Калинина	53.181505,32.589436
7507	Суражский муниципальный район	15654000	Нивнянское сельское поселение	с.Нивное пер. Клубный	53.180744,32.589093
7508	Суражский муниципальный район	15654000	Нивнянское сельское поселение	с.Нивное пер. Попова	53.179745,32.586324
7509	Суражский муниципальный район	15654000	Нивнянское сельское поселение	с.Нивное ул. Красноармейкая	53.178546,32.586346
7510	Суражский муниципальный район	15654000	Нивнянское сельское поселение	с.Нивное ул. Крупская	53.177347,32.585809
7511	Суражский муниципальный район	15654000	Нивнянское сельское поселение	с.Нивное ул. Свердлова	53.176612,32.586775
7512	Суражский муниципальный район	15654000	Нивнянское сельское поселение	с. Новый Дроков, ул. Советская	53.092771,32.532314
7513	Суражский муниципальный район	15654000	Нивнянское сельское поселение	с. Новый Дроков, ул. Мира	53.092127,32.541497
7514	Суражский муниципальный район	15654000	Нивнянское сельское поселение	с. Новый Дроков, ул. Пушкина	53.089900,32.529705
7515	Суражский муниципальный район	15654000	Нивнянское сельское поселение	с. Высокоселище ул. Ленина	53.128957,32.538330
7516	Суражский муниципальный район	15654000	Нивнянское сельское поселение	с. Высокоселище ул. Молодежная	53.129751,32.536163
7517	Суражский муниципальный район	15654000	Нивнянское сельское поселение	с. Высокоселище ул. Первомайская	53.126511,32.540820
7518	Суражский муниципальный район	15654000	Дегтяревское сельское поселение	д. Вьюково, ул. Парковая	53.289770,32.683898
7519	Суражский муниципальный район	15654000	Дегтяревское сельское поселение	д. Вьюково, ул. Молодежная	53.285789,32.678650
7520	Суражский муниципальный район	15654000	Дегтяревское сельское поселение	д. Вьюково, ул. Советская	53.290695,32.677850
7521	Суражский муниципальный район	15654000	Дегтяревское сельское поселение	с. Дегтяревка, ул. Молодежная	53.258125,32.652002
7522	Суражский муниципальный район	15654000	Дегтяревское сельское поселение	с. Дегтяревка, ул. Центральная	53.254638,32.654019

№ п/п	Муниципальный район/городской округ	ОКТМО	Наименование административно-территориальной единицы	Адрес	Географические координты
7523	Суражский муниципальный район	15654000	Дегтяревское сельское поселение	с. Дегтяревка, ул. Советская	53.254368,32.650178
7524	Суражский муниципальный район	15654000	Дегтяревское сельское поселение	с. Дегтяревка, пер. Садовый	53.255333,32,650586
7525	Суражский муниципальный район	15654000	Дегтяревское сельское поселение	с. Дегтяревка, ул. Гагарина	53.259554,32.657517
7526	Суражский муниципальный район	15654000	Дегтяревское сельское поселение	с. Дегтяревка, ул. Заречная	53.359978,32.664684
7527	Суражский муниципальный район	15654000	Дегтяревское сельское поселение	с. Дегтяревка, ул. Набережная	53.252245,32.659791
7528	Суражский муниципальный район	15654000	Дегтяревское сельское поселение	с. Дегтяревка, ул. Лесная	53.256084,32.653368
7529	Суражский муниципальный район	15654000	Дегтяревское сельское поселение	п. Мельников	53.247319,32.630934
7530	Суражский муниципальный район	15654000	Дегтяревское сельское поселение	д. Крутояр ул. Первомайская	53.236777,32.616211
7531	Суражский муниципальный район	15654000	Дегтяревское сельское поселение	д. Крутояр ул. 8 Марта	53.235772,32.622798
7532	Суражский муниципальный район	15654000	Дегтяревское сельское поселение	д. Крутояр ул.Набережная	53.233867,32624472
7533	Суражский муниципальный район	15654000	Дегтяревское сельское поселение	д. Крутояр ул.Крупской	53.237124,32.619343
7534	Суражский муниципальный район	15654000	Дегтяревское сельское поселение	д.Большая Ловча ул.Центральная	53.093285, 32.397403
7535	Суражский муниципальный район	15654000	Дегтяревское сельское поселение	д.Большая Ловча ул.Зеленая	53.094853, 32.397900
7536	Суражский муниципальный район	15654000	Дегтяревское сельское поселение	д.Большая Ловча ул.Пушкина	53.095520, 32.396987
7537	Суражский муниципальный район	15654000	Дегтяревское сельское поселение	д.Нарость ул.Центральная	53.121542, 32.454113
7538	Суражский муниципальный район	15654000	Дегтяревское сельское поселение	д.Струженка ул.Центральная	53.231255, 32.514914
7539	Суражский муниципальный район	15654000	Дегтяревское сельское поселение	д.Струженка ул.Садовая	53.233011, 32.512690

№ п/п	Муниципальный район/городской округ	ОКТМО	Наименование административно-территориальной единицы	Адрес	Географические координты
7540	Суражский муниципальный район	15654000	Дегтяревское сельское поселение	д.Струженка ул.Новая	53.234168, 32.512172
7541	Трубчевский муниципальный район	15656000	Трубчевское городское поселение	г. Трубчевск, ул. Дачная, 1-А	52.598732, 33.742866
7542	Трубчевский муниципальный район	15656000	Трубчевское городское поселение	г. Трубчевск, ул. Рябиновая, 4	52.597557, 33.738521
7543	Трубчевский муниципальный район	15656000	Трубчевское городское поселение	г. Трубчевск, ул. Зеленая, 5	52.596657, 33.738890
7544	Трубчевский муниципальный район	15656000	Трубчевское городское поселение	г. Трубчевск, ул. Мира, 27	52.599666, 33.737356
7545	Трубчевский муниципальный район	15656000	Трубчевское городское поселение	г. Трубчевск, ул. Юбилейная, 3	52.597998, 33.736226
7546	Трубчевский муниципальный район	15656000	Трубчевское городское поселение	г. Трубчевск, ул. Загородная, 5	52.598301, 33.736867
7547	Трубчевский муниципальный район	15656000	Трубчевское городское поселение	г. Трубчевск, ул. Трубчевская, 10	52.595694, 33.739941
7548	Трубчевский муниципальный район	15656000	Трубчевское городское поселение	г. Трубчевск, пер. Володарского, 3-Б	52.592058, 33.754701
7549	Трубчевский муниципальный район	15656000	Трубчевское городское поселение	г. Трубчевск, ул. Севская, 32	52.575421, 33.762756
7550	Трубчевский муниципальный район	15656000	Трубчевское городское поселение	г. Трубчевск, пер. Севский, 4	52.573676, 33.764462
7551	Трубчевский муниципальный район	15656000	Трубчевское городское поселение	г. Трубчевск, ул. Воровского, 38	52.575519, 33.758625
7552	Трубчевский муниципальный район	15656000	Трубчевское городское поселение	г. Трубчевск, ул. Генерала Петрова, 7	52.577145, 33.751901
7553	Трубчевский муниципальный район	15656000	Трубчевское городское поселение	г. Трубчевск, ул. Некрасова, 3	52.571562, 33.756200
7554	Трубчевский муниципальный район	15656000	Трубчевское городское поселение	г. Трубчевск, ул. Свердлова, 43	52.575673, 33.765812
7555	Трубчевский муниципальный район	15656000	Трубчевское городское поселение	г. Трубчевск, 2 ой Первомайский пер, 5	52.576348, 33.755228
7556	Трубчевский муниципальный район	15656000	Трубчевское городское поселение	г. Трубчевск, ул. Калинина, 8	52.587194, 33.772465

№ п/п	Муниципальный район/городской округ	ОКТМО	Наименование административно-территориальной единицы	Адрес	Географические координты
7557	Трубчевский муниципальный район	15656000	Трубчевское городское поселение	г. Трубчевск, пер. Калинина, 1	52.586835, 33.773929
7558	Трубчевский муниципальный район	15656000	Трубчевское городское поселение	г. Трубчевск, ул. Луначарского, 97	52.584693, 33.771438
7559	Трубчевский муниципальный район	15656000	Трубчевское городское поселение	г. Трубчевск, ул. Луначарского, 25	52.577681, 33.756149
7560	Трубчевский муниципальный район	15656000	Трубчевское городское поселение	г. Трубчевск, ул. Фрунзе, 34	52.583510, 33.77364
7561	Трубчевский муниципальный район	15656000	Трубчевское городское поселение	г. Трубчевск, ул. Советская, 12	52.584851, 33.756624
7562	Трубчевский муниципальный район	15656000	Трубчевское городское поселение	г. Трубчевск, ул. Пионерская, 8	52.584706, 33.757250
7563	Трубчевский муниципальный район	15656000	Трубчевское городское поселение	г. Трубчевск, ул. Партизанская, 38	52.586562, 33.759267
7564	Трубчевский муниципальный район	15656000	Трубчевское городское поселение	г. Трубчевск, ул. Октябрьская, 94	52.588258, 33.770481
7565	Трубчевский муниципальный район	15656000	Трубчевское городское поселение	г. Трубчевск, 1-й Партизанский пер, 2	52.586016, 33.755518
7566	Трубчевский муниципальный район	15656000	Трубчевское городское поселение	г. Трубчевск, ул. Дзержинского, 50	52.584212, 33.757720
7567	Трубчевский муниципальный район	15656000	Трубчевское городское поселение	г. Трубчевск, 1-й Дзержинский пер., 1	52.582171, 33.754691
7568	Трубчевский муниципальный район	15656000	Трубчевское городское поселение	г. Трубчевск, ул. Чернышевского, 11	52.582280, 33.752424
7569	Трубчевский муниципальный район	15656000	Трубчевское городское поселение	г. Трубчевск, ул. Бондаренко, 14	52.582950, 33.751654
7570	Трубчевский муниципальный район	15656000	Трубчевское городское поселение	г. Трубчевск, ул. 8-е Марта, 3	52.583365, 33.751055
7571	Трубчевский муниципальный район	15656000	Трубчевское городское поселение	г. Трубчевск, ул. 3 Интернационала, 72	52.579087, 33.754250
7572	Трубчевский муниципальный район	15656000	Трубчевское городское поселение	г. Трубчевск, ул. Пушкина, 24	52.577939, 33.749049
7573	Трубчевский муниципальный район	15656000	Трубчевское городское поселение	г. Трубчевск, ул. Веры Крысиной, 2	52.575065, 33.747191

№ п/п	Муниципальный район/городской округ	ОКТМО	Наименование административно-территориальной единицы	Адрес	Географические координты
7574	Трубчевский муниципальный район	15656000	Трубчевское городское поселение	г. Трубчевск, ул. Полевая, 8	52.576688, 33.744288
7575	Трубчевский муниципальный район	15656000	Трубчевское городское поселение	г. Трубчевск, 1-й Советский пер., 1	52.575269, 33.767897
7576	Трубчевский муниципальный район	15656000	Трубчевское городское поселение	г. Трубчевск, 2 й Дзержинский пер., 1	52.587537, 33.763884
7577	Трубчевский муниципальный район	15656000	Трубчевское городское поселение	г. Трубчевск, ул. Вали Белоусовой, 7-А	52.574513, 33.747457
7578	Трубчевский муниципальный район	15656000	Трубчевское городское поселение	г. Трубчевск, ул. Куйбышева, 22	52.579836, 33.778600
7579	Трубчевский муниципальный район	15656000	Трубчевское городское поселение	г. Трубчевск, ул. Фокина, 20	52.577556, 33.780982
7580	Трубчевский муниципальный район	15656000	Трубчевское городское поселение	г. Трубчевск, ул. Карла Либкнехта, 20	52.577581, 33.781563
7581	Трубчевский муниципальный район	15656000	Трубчевское городское поселение	г. Трубчевск, ул. Островского, 14	52.577602, 33.788596
7582	Трубчевский муниципальный район	15656000	Трубчевское городское поселение	г. Трубчевск, ул. Розы Люксембург, 8	52.577123, 33.783794
7583	Трубчевский муниципальный район	15656000	Трубчевское городское поселение	г. Трубчевск, ров Степана Разина, 1	52.582733, 33.778342
7584	Трубчевский муниципальный район	15656000	Трубчевское городское поселение	г. Трубчевск, пер. Степана Разина, 6	52.583106, 33.780665
7585	Трубчевский муниципальный район	15656000	Трубчевское городское поселение	г. Трубчевск, ул. Генерала Юрина, 19	52.578217, 33.779259
7586	Трубчевский муниципальный район	15656000	Трубчевское городское поселение	г. Трубчевск, ул. Комсомольская, 14	52.590974, 33.772169
7587	Трубчевский муниципальный район	15656000	Трубчевское городское поселение	г. Трубчевск, ул. Андреева, 30	52.592879, 33.771339
7588	Трубчевский муниципальный район	15656000	Трубчевское городское поселение	г. Трубчевск, пер. Андреева, 5	52.592452, 33.776994
7589	Трубчевский муниципальный район	15656000	Трубчевское городское поселение	г. Трубчевск, ул. Ветеранов, 2	52.594972, 33.770610
7590	Трубчевский муниципальный район	15656000	Трубчевское городское поселение	г. Трубчевск, ул. Новая, 19	52.596860, 33.776858

№ п/п	Муниципальный район/городской округ	ОКТМО	Наименование административно-территориальной единицы	Адрес	Географические координты
7591	Трубчевский муниципальный район	15656000	Трубчевское городское поселение	г. Трубчевск, ул. 50 лет Победы, 1	52.596351, 33.778063
7592	Трубчевский муниципальный район	15656000	Трубчевское городское поселение	г. Трубчевск, пер. Новый, 20	52.595814, 33.780841
7593	Трубчевский муниципальный район	15656000	Трубчевское городское поселение	г. Трубчевск, ул. Строителей, 10	52.596790, 33.774927
7594	Трубчевский муниципальный район	15656000	Трубчевское городское поселение	г. Трубчевск, ул. Луговая, 12	52.599204, 33.778554
7595	Трубчевский муниципальный район	15656000	Трубчевское городское поселение	г. Трубчевск, ул. Овражная, 15	52.599967, 33.782012
7596	Трубчевский муниципальный район	15656000	Трубчевское городское поселение	г. Трубчевск, ул. Селецкая, 12	52.595507, 33.767468
7597	Трубчевский муниципальный район	15656000	Трубчевское городское поселение	г. Трубчевск, 1-й Овражный пер., 12	52.601130, 33.783170
7598	Трубчевский муниципальный район	15656000	Трубчевское городское поселение	г. Трубчевск, пер. Ветеранов, 2	52.596122, 33.769478
7599	Трубчевский муниципальный район	15656000	Трубчевское городское поселение	г. Трубчевск, ул. Молодежная, 3	52.596796, 33.768664
7600	Трубчевский муниципальный район	15656000	Трубчевское городское поселение	г. Трубчевск, ул. Славянская, 30	52.598758, 33.771071
7601	Трубчевский муниципальный район	15656000	Трубчевское городское поселение	г. Трубчевск, ул. Восточная, 27	52.599283, 33.770808
7602	Трубчевский муниципальный район	15656000	Трубчевское городское поселение	г. Трубчевск, ул. Посадская, 12	52.599601, 33.767439
7603	Трубчевский муниципальный район	15656000	Трубчевское городское поселение	г. Трубчевск, ул. Сельская, 10	52.600327, 33.766619
7604	Трубчевский муниципальный район	15656000	Трубчевское городское поселение	г. Трубчевск, ул. Южная, 2	52.600471, 33.764731
7605	Трубчевский муниципальный район	15656000	Трубчевское городское поселение	г. Трубчевск, пер. Южный, 2	52.601320, 33.764484
7606	Трубчевский муниципальный район	15656000	Трубчевское городское поселение	г. Трубчевск, ул. Мелиоративная, 1	52.594590, 33.769880
7607	Трубчевский муниципальный район	15656000	Трубчевское городское поселение	г. Трубчевск, пер. Зеленый , 2	52.596817, 33.738116

№ п/п	Муниципальный район/городской округ	ОКТМО	Наименование административно-территориальной единицы	Адрес	Географические координты
7608	Трубчевский муниципальный район	15656000	Трубчевское городское поселение	г. Трубчевск, ул. Каштановая, 16	52.598302, 33.734751
7609	Трубчевский муниципальный район	15656000	Трубчевское городское поселение	п. Бороденка, ул. Лесная, 39	52.536174, 33.765323
7610	Трубчевский муниципальный район	15656000	Трубчевское городское поселение	п. Бороденка, ул. Лесная, 15	52.539053, 33.767597
7611	Трубчевский муниципальный район	15656000	Трубчевское городское поселение	п. Бороденка, ул. Вокзальная, 8	52.540649, 33.773455
7612	Трубчевский муниципальный район	15656000	Телецкое сельское поселение	д. Кветунь, ул. Советская, 36	52.549737, 33.630801
7613	Трубчевский муниципальный район	15656000	Телецкое сельское поселение	д. Кветунь, пер. Нагорный, 29	52.548485, 33.634666
7614	Трубчевский муниципальный район	15656000	Телецкое сельское поселение	д. Кветунь, ул. Советская, 1	52.552831, 33.637421
7615	Трубчевский муниципальный район	15656000	Телецкое сельское поселение	д. Кветунь, ул. Советская, 51	52.548604, 33.625673
7616	Трубчевский муниципальный район	15656000	Телецкое сельское поселение	д. Телец, ул. Трубчевская, 48	52.567335, 33.736491
7617	Трубчевский муниципальный район	15656000	Телецкое сельское поселение	д. Телец, ул. Трубчевская, 35	52.569061, 33.742982
7618	Трубчевский муниципальный район	15656000	Телецкое сельское поселение	д. Телец, ул. Совхозная, 30	52.573369, 33.739860
7619	Трубчевский муниципальный район	15656000	Телецкое сельское поселение	д. Телец, пер. Майский, 10	52.567950, 33.746866
7620	Трубчевский муниципальный район	15656000	Телецкое сельское поселение	д. Телец, ул. Заводская, 3	52.570068, 33.749817
7621	Трубчевский муниципальный район	15656000	Телецкое сельское поселение	д. Телец, ул. Новая, 13	52.571787, 33.746458
7622	Трубчевский муниципальный район	15656000	Телецкое сельское поселение	д. Телец, пер. Южный, 16	52.575166, 33.744098
7623	Трубчевский муниципальный район	15656000	Усохское сельское поселение	д. Усох, ул. Сельская, 29	52.603378, 33.844232
7624	Трубчевский муниципальный район	15656000	Усохское сельское поселение	д. Усох, ул. Московская, 55	52.604214, 33.843374

№ п/п	Муниципальный район/городской округ	ОКТМО	Наименование административно-территориальной единицы	Адрес	Географические координты
7625	Трубчевский муниципальный район	15656000	Усохское сельское поселение	д. Усох, ул. Святская, 1	52.608081, 33.836014
7626	Трубчевский муниципальный район	15656000	Усохское сельское поселение	д. Усох, ул. Садовая, 47	52.602464, 33.845841
7627	Трубчевский муниципальный район	15656000	Усохское сельское поселение	д. Усох, ул. Зеленая, 21	52.599688, 33.839307
7628	Трубчевский муниципальный район	15656000	Усохское сельское поселение	д. Усох, ул. Московская, 11	52.600822, 33.851922
7629	Трубчевский муниципальный район	15656000	Усохское сельское поселение	д. Усох, ул. Комсомольская	52.603545, 33.838955
7630	Трубчевский муниципальный район	15656000	Усохское сельское поселение	д. Усох, ул. Луговая	52.606894, 33.843605
7631	Трубчевский муниципальный район	15656000	Усохское сельское поселение	д. Усох, ул. Молодежная	52.604311, 33.837843
7632	Трубчевский муниципальный район	15656000	Усохское сельское поселение	д. Усох, ул. Новая	52.602026, 33.841509
7633	Трубчевский муниципальный район	15656000	Усохское сельское поселение	д. Усох, ул. Советская	52.599786, 33.841562
7634	Трубчевский муниципальный район	15656000	Усохское сельское поселение	с. Радутино, ул. Трубчевская, 30	52.621254, 33.934314
7635	Трубчевский муниципальный район	15656000	Усохское сельское поселение	с. Радутино, ул. А. Кривошеева, 28	52.624966, 33.943929
7636	Трубчевский муниципальный район	15656000	Усохское сельское поселение	с. Радутино, ул. А. Кривошеева, 13	52.627773, 33.940689
7637	Трубчевский муниципальный район	15656000	Усохское сельское поселение	с. Радутино, ул. Первомайская, 30	52.626086, 33.939566
7638	Трубчевский муниципальный район	15656000	Усохское сельское поселение	с. Радутино, ул. Трубчевская, 11	52.623298, 33.941492
7639	Трубчевский муниципальный район	15656000	Усохское сельское поселение	с. Радутино, ул. Первомайская, 19	52.626141, 33.935811
7640	Трубчевский муниципальный район	15656000	Усохское сельское поселение	с. Радутино, пер. Арсенов	52.624636, 33.946614
7641	Трубчевский муниципальный район	15656000	Усохское сельское поселение	с. Радутино, пер. Деснянский	52.623879, 33.945776

№ п/п	Муниципальный район/городской округ	ОКТМО	Наименование административно-территориальной единицы	Адрес	Географические координты
7642	Трубчевский муниципальный район	15656000	Усохское сельское поселение	с. Радутино, пер. Дятьковский	52.630198, 33.940318
7643	Трубчевский муниципальный район	15656000	Усохское сельское поселение	с. Радутино, ул. Молодежная	52.624147, 33.939653
7644	Трубчевский муниципальный район	15656000	Усохское сельское поселение	с. Радутино, пер. Октябрьский	52.622498, 33.943287
7645	Трубчевский муниципальный район	15656000	Усохское сельское поселение	с. Радутино, пер. Партизанский	52.621710, 33.940412
7646	Трубчевский муниципальный район	15656000	Усохское сельское поселение	с. Радутино, пер. Полевой	52.622652, 33.933125
7647	Трубчевский муниципальный район	15656000	Усохское сельское поселение	с. Радутино, пер. Почтовый	52.624649, 33.943634
7648	Трубчевский муниципальный район	15656000	Усохское сельское поселение	с. Радутино, пер. Приваловский	52.623304, 33.943590
7649	Трубчевский муниципальный район	15656000	Усохское сельское поселение	с. Радутино, ул. Чернобыльская	52.626201, 33.944186
7650	Трубчевский муниципальный район	15656000	Усохское сельское поселение	с. Радутино, ул. Набережная	52.620751, 33.937687
7651	Трубчевский муниципальный район	15656000	Усохское сельское поселение	п. Селище, ул. Трубчевская, 21	52.595750, 33.847431
7652	Трубчевский муниципальный район	15656000	Усохское сельское поселение	п. Селище, ул. Деснянская, 2	52.596763, 33.849019
7653	Трубчевский муниципальный район	15656000	Усохское сельское поселение	п. Селище, ул. Луговая, 24	52.595188, 33.861894
7654	Трубчевский муниципальный район	15656000	Усохское сельское поселение	п. Селище, ул. Сельская, 10	52.596606, 33.856744
7655	Трубчевский муниципальный район	15656000	Усохское сельское поселение	п. Селище, ул. Центральная, 4	52.598494, 33.853461
7656	Трубчевский муниципальный район	15656000	Городецкое сельское поселение	д. Городцы, ул. Брянская, 2	52.582437, 33.790328
7657	Трубчевский муниципальный район	15656000	Городецкое сельское поселение	д. Городцы, ул. Октябрьская, 36	52.579127, 33.795644
7658	Трубчевский муниципальный район	15656000	Городецкое сельское поселение	д. Городцы, ул. Трубчевская, 8	52.584466, 33.786674

№ п/п	Муниципальный район/городской округ	ОКТМО	Наименование административно-территориальной единицы	Адрес	Географические координты
7659	Трубчевский муниципальный район	15656000	Городецкое сельское поселение	д. Городцы, ул. Свердлова, 35	52.581346, 33.798787
7660	Трубчевский муниципальный район	15656000	Городецкое сельское поселение	д. Городцы, ул. Трубчевская, 62	52.584947, 33.795166
7661	Трубчевский муниципальный район	15656000	Городецкое сельское поселение	д. Городцы, ул. Трубчевская, 125	52.585934, 33.807022
7662	Трубчевский муниципальный район	15656000	Городецкое сельское поселение	д. Городцы, ул. Комарова, 36	52.581856, 33.808610
7663	Трубчевский муниципальный район	15656000	Городецкое сельское поселение	д. Городцы, ул. Ленина, 121	52.583058, 33.832492
7664	Трубчевский муниципальный район	15656000	Городецкое сельское поселение	д. Городцы, ул. Ленина, 67	52.582444, 33.825926
7665	Трубчевский муниципальный район	15656000	Городецкое сельское поселение	д. Городцы, ул. Кирова, 43	52.583189, 33.819253
7666	Трубчевский муниципальный район	15656000	Городецкое сельское поселение	д. Городцы, ул. Трубчевская, 183	52.587287, 33.820103
7667	Трубчевский муниципальный район	15656000	Городецкое сельское поселение	д. Городцы, ул. Трубчевская, 223	52.589619, 33.826315
7668	Трубчевский муниципальный район	15656000	Городецкое сельское поселение	д. Городцы, ул. Трубчевская, 298-А	52.593403, 33.833267
7669	Трубчевский муниципальный район	15656000	Белоберезковское городское поселение	п. Белая Березка, ул. Октябрьская, 1	52.392929, 33.480477
7670	Трубчевский муниципальный район	15656000	Белоберезковское городское поселение	п. Белая Березка, ул. Набережная, 28	52.382725, 33.477237
7671	Трубчевский муниципальный район	15656000	Белоберезковское городское поселение	п. Белая Березка, ул. Горького, 122	52.384251, 33.494897
7672	Трубчевский муниципальный район	15656000	Белоберезковское городское поселение	п. Белая Березка, ул. Свердлова, 14	52.384797, 33.493068
7673	Трубчевский муниципальный район	15656000	Белоберезковское городское поселение	п. Белая Березка, ул. Лесная, 33	52.392977, 33.485608
7674	Трубчевский муниципальный район	15656000	Белоберезковское городское поселение	п. Белая Березка, ул. Ново-Трубчевская, 34	52.392252, 33.484750

№ п/п	Муниципальный район/городской округ	ОКТМО	Наименование административно-территориальной единицы	Адрес	Географические координты
7675	Трубчевский муниципальный район	15656000	Телецкое сельское поселение	д. Макарзно, ул. Трубчевская, вблизи д. 18(развилка улиц Трубчевской и пер. Набережного около вагончика)	52.559334, 33.661077
7676	Трубчевский муниципальный район	15656000	Телецкое сельское поселение	д. Макарзно, ул. Трубчевская, вблизи д. 74(напротив кладбища)	52.559334, 33.661077
7677	Трубчевский муниципальный район	15656000	Телецкое сельское поселение	д. Макарзно, ул. Трубчевская, вблизи д. 9	52.559334, 33.661077
7678	Трубчевский муниципальный район	15656000	Телецкое сельское поселение	д. Лучки, ул. Шеметова, вблизи д. 4	52.569078, 33.662470
7679	Трубчевский муниципальный район	15656000	Телецкое сельское поселение	д. Лучки, ул. Шеметова, вблизи д. 13-15	52.568296,33.667716
7680	Трубчевский муниципальный район	15656000	Телецкое сельское поселение	с.Филипповичиул. Новая, д.10а (в районе почты, памятника)	52.572921, 33.651690
7681	Трубчевский муниципальный район	15656000	Телецкое сельское поселение	с.Филипповичи ул.Трубчевская, вблизи д. 45 (в районе базы)	52.576691, 33.660269
7682	Трубчевский муниципальный район	15656000	Телецкое сельское поселение	д. Красное, ул. Центральная, вблизи д.41(напротив д. 44)	52.563249, 33.703936
7683	Трубчевский муниципальный район	15656000	Телецкое сельское поселение	д. Красное, ул. Центральная, вблизи д.85(в р-не старого магазина)	52.564097,33.696597
7684	Трубчевский муниципальный район	15656000	Телецкое сельское поселение	д. Красное, ул. Сельская, вблизи д.23(в р-не Почты)	52.566084,33.696552
7685	Трубчевский муниципальный район	15656000	Телецкое сельское поселение	д. Красное, ул. Лесная, вблизи д.19 (развилка дорог Лесной и Центральной)	52.562750, 33.691746
7686	Трубчевский муниципальный район	15656000	Телецкое сельское поселение	д. Красное, ул. Центральная, вблизи д.106	52.563309,33.692554
7687	Трубчевский муниципальный район	15656000	Семячковское сельское поселение	с. Семячки ул. Советская д.9	52.64371633.575050
7688	Трубчевский муниципальный район	15656000	Семячковское сельское поселение	с. Семячки ул. Советская д.29	52.64602033.671789
7689	Трубчевский муниципальный район	15656000	Семячковское сельское поселение	с. Семячки ул. Советская д.47	52.64823833.668207
7690	Трубчевский муниципальный район	15656000	Семячковское сельское поселение	с. Семячки ул. Советская д.63	52.64987833.665674

№ п/п	Муниципальный район/городской округ	ОКТМО	Наименование административно-территориальной единицы	Адрес	Географические координты
7691	Трубчевский муниципальный район	15656000	Семячковское сельское поселение	с. Семячки ул. Советская д.91	52.65407233.657470
7692	Трубчевский муниципальный район	15656000	Семячковское сельское поселение	с. Семячки ул. Садовая д.6	52.64490933.663008
7693	Трубчевский муниципальный район	15656000	Семячковское сельское поселение	с. Семячки ул. Полевая д.6	52.64685833.660863
7694	Трубчевский муниципальный район	15656000	Семячковское сельское поселение	д. Молчаново ул. Центральная д.1	52.67630033.696183
7695	Трубчевский муниципальный район	15656000	Семячковское сельское поселение	д. Молчаново ул. Центральная д.19	52.67412233.695230
7696	Трубчевский муниципальный район	15656000	Семячковское сельское поселение	д. Молчаново ул. Центральная д.39	52.67190633.694178
7697	Трубчевский муниципальный район	15656000	Семячковское сельское поселение	д.Молчаново ул. Луговая д.20	52.67506633.704224
7698	Трубчевский муниципальный район	15656000	Семячковское сельское поселение	д.Молчаново ул. Молодежная д.3	52.67296333.703627
7699	Трубчевский муниципальный район	15656000	Семячковское сельское поселение	д.Ужа ул. Строительная д.28	52.60722733.561812
7700	Трубчевский муниципальный район	15656000	Семячковское сельское поселение	д.Ужа ул. Строительная д.48	52.60816733.566089
7701	Трубчевский муниципальный район	15656000	Семячковское сельское поселение	д.Ужа ул. Старосельская д.12	52.60353233.559259
7702	Трубчевский муниципальный район	15656000	Семячковское сельское поселение	д.Ужа ул. Старосельская д.46	52.60549533.562101
7703	Трубчевский муниципальный район	15656000	Семячковское сельское поселение	д.Емельяновка ул. Колхозная д.19	52.59581833.562963
7704	Трубчевский муниципальный район	15656000	Семячковское сельское поселение	д.Петровск ул.Партизанская д.2	52.58960133.566572
7705	Трубчевский муниципальный район	15656000	Семячковское сельское поселение	д.Бобовня пер. Молодежныйд.3	52.65702833.583827
7706	Трубчевский муниципальный район	15656000	Семячковское сельское поселение	д.Бобовня ул. Новая д.2	52.65859733.578268
7707	Трубчевский муниципальный район	15656000	Семячковское сельское поселение	д.Бобовня ул. Приозерная д.18	52.66095133.581121

№ п/п	Муниципальный район/городской округ	ОКТМО	Наименование административно-территориальной единицы	Адрес	Географические координты
7708	Трубчевский муниципальный район	15656000	Семячковское сельское поселение	д. Аладьино ул.Трубчевская д.2	52.61374033.700517
7709	Трубчевский муниципальный район	15656000	Семячковское сельское поселение	д. Аладьино ул.Трубчевская д20	52.61606433.695753
7710	Трубчевский муниципальный район	15656000	Семячковское сельское поселение	д. Аладьино ул.Школьная д,3	52.61564333.693704
7711	Трубчевский муниципальный район	15656000	Семячковское сельское поселение	д. Аладьино ул.Молодежная д.2	52.61215633.699154
7712	Трубчевский муниципальный район	15656000	Семячковское сельское поселение	д. Аладьино ул.Озерная д.10	52.61350833.695871
7713	Трубчевский муниципальный район	15656000	Селецкое сельское поселение	Трубчевский район, с. Алешенка,ул. Молодежная, д. 2, ул. Хараборкина, д. 14 "А"	52.481922, 33.488208
7714	Трубчевский муниципальный район	15656000	Селецкое сельское поселение	Трубчевский район, д. Глыбочкаул.им. Постевого,д.2,кв.2, ул.Советская,д.14	52.508777, 33.497619
7715	Трубчевский муниципальный район	15656000	Селецкое сельское поселение	Трубчевский район, с. Любец, ул. Полевая, д. 63	52.454979, 33.476133
7716	Трубчевский муниципальный район	15656000	Селецкое сельское поселение	Трубчевский район, с. Любец ул. Луговая, д. 37	52.456072, 33.477611
7717	Трубчевский муниципальный район	15656000	Селецкое сельское поселение	Трубчевский район, д. Хотьяновкаул. Ворошилова, д. 26	52.548837, 33.548863
7718	Трубчевский муниципальный район	15656000	Селецкое сельское поселение	Трубчевский района, д. Хотьяновка, ул. Молодежная, д.3	52.545211, 33.550755
7719	Трубчевский муниципальный район	15656000	Селецкое сельское поселение	Трубчевский район, д. Сосновка, ул. Партизанская, д.16	52.566306, 33.550086
7720	Трубчевский муниципальный район	15656000	Селецкое сельское поселение	Трубчевский район, д. Сагутьево, ул. Школьная, д. 32	52.435110, 33.462235
7721	Трубчевский муниципальный район	15656000	Селецкое сельское поселение	Трубчевский район, д. Сагутьево ул. Набережная, д. 11	52.433265, 33.461656
7722	Трубчевский муниципальный район	15656000	Селецкое сельское поселение	Трубчевский район, д. Сагутьево, ул. Первомайская и ул. 1-го Спутника	52.432029, 33.459522
7723	Трубчевский муниципальный район	15656000	Селецкое сельское поселение	Трубчевский район, с. Селец,ул. Специалистов, д. 1	52.515060, 33.571874

№ п/п	Муниципальный район/городской округ	ОКТМО	Наименование административно-территориальной единицы	Адрес	Географические координты
7724	Трубчевский муниципальный район	15656000	Селецкое сельское поселение	Трубчевский район, с. Селец, ул. Трубчевская, д. 53	52.515891, 33.583884
7725	Трубчевский муниципальный район	15656000	Селецкое сельское поселение	Трубчевсский район, с. Селец, ул. Набережная, д. 27	52.514638, 33.591592
7726	Трубчевский муниципальный район	15656000	Селецкое сельское поселение	Трубчевский район, с. Селец, ул. Кооперативная, д. 22	52.513565, 33.578943
7727	Трубчевский муниципальный район	15656000	Селецкое сельское поселение	Трубчевский район, с. Селец, поул. Трубчевская ,д.15	52.515769, 33.573811
7728	Трубчевский муниципальный район	15656000	Селецкое сельское поселение	Трубчевский район, с. Селец, ул. Мелиоративная	52.513797, 33.565695
7729	Унечский муниципальный район	15658000	Унечское ГП	г.Унеча, Крупской д. 34а	52.853272, 32.649963
7730	Унечский муниципальный район	15658000	Унечское ГП	г.Унеча, Совхозная д. 12а	52.845282, 32.662814
7731	Унечский муниципальный район	15658000	Унечское ГП	г.Унеча, 23-ого Сентября д.14	52.845437, 32.664907
7732	Унечский муниципальный район	15658000	Унечское ГП	г.Унеча, 23-ого Сентября д. 6	52.845892, 32.662978
7733	Унечский муниципальный район	15658000	Унечское ГП	г.Унеча, 23-ого Сентября д. 8	52.844789, 32.665564
7734	Унечский муниципальный район	15658000	Унечское ГП	г.Унеча, Ленина д.5	52.843845, 32.670711
7735	Унечский муниципальный район	15658000	Унечское ГП	г.Унеча, Горького д.8а	52.846475, 32.673305
7736	Унечский муниципальный район	15658000	Унечское ГП	г.Унеча, Горького д.6	52.847045, 32.673321
7737	Унечский муниципальный район	15658000	Унечское ГП	г.Унеча, пер. Крупской д. 8	52.853846, 32.662172
7738	Унечский муниципальный район	15658000	Унечское ГП	г.Унеча, ул. Крупской д. 7	52.853703 32.658947
7739	Унечский муниципальный район	15658000	Унечское ГП	г.Унеча, ул. Крупской д. 9	52.853604, 32.657893
7740	Унечский муниципальный район	15658000	Унечское ГП	г.Унеча, ул. Крупской д. 34Б	52.853167 32.649734

№ п/п	Муниципальный район/городской округ	ОКТМО	Наименование административно-территориальной единицы	Адрес	Географические координты
7741	Унечский муниципальный район	15658000	Унечское ГП	г.Унеча, ул. Крупской д. 44	52.852696, 32.649197
7742	Унечский муниципальный район	15658000	Унечское ГП	г. Унеча, Транспортная д. 12	52.846800 32.666585
7743	Унечский муниципальный район	15658000	Унечское ГП	г. Унеча, Ленина д. 15	52.845259 32.668833
7744	Унечский муниципальный район	15658000	Унечское ГП	г. Унеча, Попова д. 2	52.844159 32.666419
7745	Унечский муниципальный район	15658000	Унечское ГП	г. Унеча, Совхозная д. 1	52.843613 32.665094
7746	Унечский муниципальный район	15658000	Унечское ГП	г. Унеча, Совхозная д. 2	52.844207, 32.665043
7747	Унечский муниципальный район	15658000	Унечское ГП	г. Унеча, Совхозная д. 4	52.844658, 32.664388
7748	Унечский муниципальный район	15658000	Унечское ГП	г. Унеча, Совхозная д. 6	52.844435, 32.663525
7749	Унечский муниципальный район	15658000	Унечское ГП	г. Унеча, Транспортная д. 2	52.845357 32.661022
7750	Унечский муниципальный район	15658000	Унечское ГП	г. Унеча, Транспортная д. 4	52.845784, 32.661818
7751	Унечский муниципальный район	15658000	Унечское ГП	г. Унеча, Транспортная д. 6	52.845784,32.662798
7752	Унечский муниципальный район	15658000	Унечское ГП	г. Унеча, Попова д. 1	52.844428 32.669333
7753	Унечский муниципальный район	15658000	Унечское ГП	г. Унеча, Попова д. 6	52.844773, 32.668735
7754	Унечский муниципальный район	15658000	Унечское ГП	г. Унеча, Попова д. 4	52.844468, 32.667918
7755	Унечский муниципальный район	15658000	Унечское ГП	г. Унеча, Попова д. 2А	52.845028, 32.668080
7756	Унечский муниципальный район	15658000	Унечское ГП	г. Унеча, Луначарского д. 9	52.844637, 32.680279
7757	Унечский муниципальный район	15658000	Унечское ГП	г. Унеча, Луначарского д. 7	52.844794, 32.681042

№ п/п	Муниципальный район/городской округ	ОКТМО	Наименование административно-территориальной единицы	Адрес	Географические координты
7758	Унечский муниципальный район	15658000	Унечское ГП	г. Унеча, Луначарского д. 5	52.845676 32.683094
7759	Унечский муниципальный район	15658000	Унечское ГП	г. Унеча, Коммунистическая д. 4	52.845313 32.677965
7760	Унечский муниципальный район	15658000	Унечское ГП	г. Унеча, Коммунистическая д. 6	52.845616, 32.677665
7761	Унечский муниципальный район	15658000	Унечское ГП	г. Унеча, Пионерская 1	52.842094 32.659145
7762	Унечский муниципальный район	15658000	Унечское ГП	г. Унеча, Горького 1	52.846825 32.671180
7763	Унечский муниципальный район	15658000	Унечское ГП	г. Унеча, Октябрьская 6	52.844552 32.673111
7764	Унечский муниципальный район	15658000	Унечское ГП	г. Унеча, Октябрьская 17	52.846595, 32.670002
7765	Унечский муниципальный район	15658000	Унечское ГП	г. Унеча, Луначарского д. 21	52.844881 32.678855
7766	Унечский муниципальный район	15658000	Унечское ГП	г. Унеча, Луначарского д. 23	52.844903, 32.678231
7767	Унечский муниципальный район	15658000	Унечское ГП	г. Унеча, Луначарского д. 24	52.845485, 32.679192
7768	Унечский муниципальный район	15658000	Унечское ГП	г. Унеча, Ленина д. 85	52.851962 32.660200
7769	Унечский муниципальный район	15658000	Унечское ГП	г. Унеча, Ленина д. 87	52.852751, 32.660157
7770	Унечский муниципальный район	15658000	Унечское ГП	г. Унеча, Ленина д. 89	52.853670, 32.660148
7771	Унечский муниципальный район	15658000	Унечское ГП	г. Унеча, Совхозная д. 93	52.846534 32.650110
7772	Унечский муниципальный район	15658000	Унечское ГП	г. Унеча, Совхозная д. 95	52.846535, 32.648317
7773	Унечский муниципальный район	15658000	Унечское ГП	г. Унеча, Калинина д. 6	52.844150, 32.659791
7774	Унечский муниципальный район	15658000	Унечское ГП	г. Унеча, Ленина д. 7	52.844330 32.670105

№ п/п	Муниципальный район/городской округ	ОКТМО	Наименование административно-территориальной единицы	Адрес	Географические координты
7775	Унечский муниципальный район	15658000	Унечское ГП	г. Унеча, Ленина д. 21	52.846885 32.667526
7776	Унечский муниципальный район	15658000	Унечское ГП	г. Унеча, Ленина д. 19	52.846192, 32.667675
7777	Унечский муниципальный район	15658000	Унечское ГП	г. Унеча, Ленина д. 23	52.846404, 32.666822
7778	Унечский муниципальный район	15658000	Унечское ГП	г. Унеча, Ленина д. 27	52.847900, 32.666256
7779	Унечский муниципальный район	15658000	Унечское ГП	г. Унеча, Совхозная д. 14	52.845029 32.662476
7780	Унечский муниципальный район	15658000	Унечское ГП	г. Унеча, Пролетарская д. 18	52.846286 32.679301
7781	Унечский муниципальный район	15658000	Унечское ГП	г. Унеча, Танкистов д. 27	52.847362 32.650203
7782	Унечский муниципальный район	15658000	Унечское ГП	г. Унеча, Танкистов д. 29	52.847242, 32.649215
7783	Унечский муниципальный район	15658000	Унечское ГП	г. Унеча, Транспортная д. 31	52.847158 32.666319
7784	Унечский муниципальный район	15658000	Унечское ГП	г. Унеча, Транспортная д. 32	52.848319, 32.670334
7785	Унечский муниципальный район	15658000	Унечское ГП	г. Унеча, ул. Пушкина	52.827331 32.679281
7786	Унечский муниципальный район	15658000	Унечское ГП	г. Унеча, 8 Марта	52.829058 32.665532
7787	Унечский муниципальный район	15658000	Унечское ГП	г. Унеча, Некрасова	52.824303 32.677843
7788	Унечский муниципальный район	15658000	Унечское ГП	г. Унеча, Гайдара	52.826396 32.673605
7789	Унечский муниципальный район	15658000	Унечское ГП	г. Унеча, Локомативная	52.828736 32.682975
7790	Унечский муниципальный район	15658000	Унечское ГП	г. Унеча, ул. Гомельская	52.835220, 32.716226
7791	Унечский муниципальный район	15658000	Унечское ГП	г. Унеча, пер. Гомельский	52.830242, 32.718172

№ п/п	Муниципальный район/городской округ	ОКТМО	Наименование административно-территориальной единицы	Адрес	Географические координты
7792	Унечский муниципальный район	15658000	Унечское ГП	г. Унеча, ул. Погарская	52.829916, 32.721402
7793	Унечский муниципальный район	15658000	Унечское ГП	г. Унеча, пер. Погарский	52.828894, 32.718094
7794	Унечский муниципальный район	15658000	Унечское ГП	г. Унеча, ул. Белорусская	52.828001, 32.719372
7795	Унечский муниципальный район	15658000	Унечское ГП	г. Унеча, ул. Нахимова	52.831690, 32.682040
7796	Унечский муниципальный район	15658000	Унечское ГП	г. Унеча, ул. Связистов	52.827466, 32.686741
7797	Унечский муниципальный район	15658000	Унечское ГП	г.Унеча, Яблоневая	52.831134, 32.658886
7798	Унечский муниципальный район	15658000	Унечское ГП	г. Унеча, Ворошилова	52.828675 32.660124
7799	Унечский муниципальный район	15658000	Унечское ГП	г. Унеча, Грибоедова	52.827043 32.660733
7800	Унечский муниципальный район	15658000	Унечское ГП	г.Унеча, ул. Кольцевая	52.835045, 32.650388
7801	Унечский муниципальный район	15658000	Унечское ГП	г.Унеча, 1-й пер. Кольцевой	52.834339, 32.650778
7802	Унечский муниципальный район	15658000	Унечское ГП	г.Унеча, 2-й пер. Кольцевой	52.834480, 32.652183
7803	Унечский муниципальный район	15658000	Унечское ГП	г.Унеча, 3-й пер. Кольцевой	52.834591, 32.653695
7804	Унечский муниципальный район	15658000	Унечское ГП	г.Унеча, 4-й пер. Кольцевой	52.835596, 32.656294
7805	Унечский муниципальный район	15658000	Унечское ГП	г.Унеча, 5-й пер. Кольцевой	52.835607, 32.658522
7806	Унечский муниципальный район	15658000	Унечское ГП	г.Унеча, 6-й пер. Кольцевой	52.836472, 32.660570
7807	Унечский муниципальный район	15658000	Унечское ГП	г.Унеча, 7-й пер. Кольцевой	52.836711, 32.661890
7808	Унечский муниципальный район	15658000	Унечское ГП	г.Унеча, ул. Каштановая	52.831442, 32.654830

№ п/п	Муниципальный район/городской округ	ОКТМО	Наименование административно-территориальной единицы	Адрес	Географические координты
7809	Унечский муниципальный район	15658000	Унечское ГП	г.Унеча, 1-й пер. Каштановый	52.832153, 32.654380
7810	Унечский муниципальный район	15658000	Унечское ГП	г.Унеча, 2-й пер. Каштановый	52.832185, 32.655773
7811	Унечский муниципальный район	15658000	Унечское ГП	г.Унеча, 3-й пер. Каштановый	52.832147, 32.657246
7812	Унечский муниципальный район	15658000	Унечское ГП	г.Унеча, ул. Окружная	52.845115, 32.670676
7813	Унечский муниципальный район	15658000	Унечское ГП	г.Унеча, ул. Ольховая	52.831153, 32.644213
7814	Унечский муниципальный район	15658000	Унечское ГП	г.Унеча, ул. Слободская	52.831139, 32.642086
7815	Унечский муниципальный район	15658000	Унечское ГП	г.Унеча, ул. Малиновского	52.828469, 32.657908
7816	Унечский муниципальный район	15658000	Унечское ГП	г.Унеча, ул. Рокоссовского	52.825895, 32.662873
7817	Унечский муниципальный район	15658000	Унечское ГП	г.Унеча, пер. Рокоссовского	52.825328, 32.661230
7818	Унечский муниципальный район	15658000	Унечское ГП	г.Унеча, пер. Пушкина	52.830655, 32.658285
7819	Унечский муниципальный район	15658000	Унечское ГП	г. Унеча, 23 Съезда КПСС	52.829574 32.683724
7820	Унечский муниципальный район	15658000	Унечское ГП	г. Унеча, Есенина	52.828397 32.672305
7821	Унечский муниципальный район	15658000	Унечское ГП	г. Унеча, Ермакова	52.824719 32.667757
7822	Унечский муниципальный район	15658000	Унечское ГП	г. Унеча, ул. Мира	52.835944 32.678365
7823	Унечский муниципальный район	15658000	Унечское ГП	г. Унеча, пер. Мира	52.837273, 32.676751
7824	Унечский муниципальный район	15658000	Унечское ГП	г. Унеча, ул. Комсомольская	52.831752 32.679726
7825	Унечский муниципальный район	15658000	Унечское ГП	г. Унеча, пер. Комсомольский	52.828539, 32.679851

№ п/п	Муниципальный район/городской округ	ОКТМО	Наименование административно-территориальной единицы	Адрес	Географические координты
7826	Унечский муниципальный район	15658000	Унечское ГП	г. Унеча, ул. Юбилейная	52.828495 32.670757
7827	Унечский муниципальный район	15658000	Унечское ГП	г. Унеча, 1-й пер. Юбилейный	52.829084, 32.677268
7828	Унечский муниципальный район	15658000	Унечское ГП	г. Унеча, 2-й пер. Юбилейный	52.829347, 32.674786
7829	Унечский муниципальный район	15658000	Унечское ГП	г. Унеча, 3-й пер. Юбилейный	52.829036, 32.673734
7830	Унечский муниципальный район	15658000	Унечское ГП	г. Унеча, 4-й пер. Юбилейный	52.829334, 32.671315
7831	Унечский муниципальный район	15658000	Унечское ГП	г. Унеча, 5-й пер. Юбилейный	52.829448, 32.670317
7832	Унечский муниципальный район	15658000	Унечское ГП	г. Унеча, 6-й пер. Юбилейный	52.829035, 32.674772
7833	Унечский муниципальный район	15658000	Унечское ГП	г. Унеча, 7-й пер. Юбилейный	52.829351, 32.667656
7834	Унечский муниципальный район	15658000	Унечское ГП	г. Унеча, 8-й пер. Юбилейный	52.829380, 32.666852
7835	Унечский муниципальный район	15658000	Унечское ГП	г. Унеча, 9-й пер. Юбилейный	52.829035, 32.674772
7836	Унечский муниципальный район	15658000	Унечское ГП	г. Унеча, Твардовского	52.857527, 32.701458
7837	Унечский муниципальный район	15658000	Унечское ГП	г. Унеча, Дачная	52.862691, 32.699571
7838	Унечский муниципальный район	15658000	Унечское ГП	г. Унеча, 9 Мая	52.866833, 32.711855
7839	Унечский муниципальный район	15658000	Унечское ГП	г.Унеча, Сосновая	52.859837, 32.696449
7840	Унечский муниципальный район	15658000	Унечское ГП	г.Унеча, у. Фадеева	52.859914, 32.710283
7841	Унечский муниципальный район	15658000	Унечское ГП	г.Унеча, ул. Стародубская	52.852803, 32.705407
7842	Унечский муниципальный район	15658000	Унечское ГП	г.Унеча, ул. Володарского	52.856076, 32.703943

№ п/п	Муниципальный район/городской округ	ОКТМО	Наименование административно-территориальной единицы	Адрес	Географические координты
7843	Унечский муниципальный район	15658000	Унечское ГП	г.Унеча, пер. Володарского	52.856945, 32.700670
7844	Унечский муниципальный район	15658000	Унечское ГП	г.Унеча, ул. Красноармейская	52.850010, 32.689201
7845	Унечский муниципальный район	15658000	Унечское ГП	г.Унеча, ул. Пролетарская	52.849385, 32.685245
7846	Унечский муниципальный район	15658000	Унечское ГП	г.Унеча, пер. Пролетарский	52.850675, 32.685116
7847	Унечский муниципальный район	15658000	Унечское ГП	г.Унеча, Куйбышева	52.849129, 32.702019
7848	Унечский муниципальный район	15658000	Унечское ГП	г.Унеча, Севастопольская	52.854065, 32.708885
7849	Унечский муниципальный район	15658000	Унечское ГП	г.Унеча, Маяковского	52.848713, 32.653825
7850	Унечский муниципальный район	15658000	Унечское ГП	г.Унеча, ул. Танкистов	52.847362, 32.647602
7851	Унечский муниципальный район	15658000	Унечское ГП	г.Унеча, пер. Танкистов	52.848650, 32.650697
7852	Унечский муниципальный район	15658000	Унечское ГП	г.Унеча, Залинейная	52.840254, 32.698243
7853	Унечский муниципальный район	15658000	Унечское ГП	г.Унеча, Шолохова	52.825882, 32.682923
7854	Унечский муниципальный район	15658000	Унечское ГП	г.Унеча, Лермонтова	52.825726, 32.688394
7855	Унечский муниципальный район	15658000	Унечское ГП	г.Унеча, Гагарина	52.830859, 32.682451
7856	Унечский муниципальный район	15658000	Унечское ГП	г.Унеча, Рассказа	52.832055, 32.683738
7857	Унечский муниципальный район	15658000	Унечское ГП	г.Унеча, пер. Некрасова	52.823366, 32.678316
7858	Унечский муниципальный район	15658000	Унечское ГП	г.Унеча, ул. Ломоносова	52.834061, 32.675984
7859	Унечский муниципальный район	15658000	Унечское ГП	г.Унеча, пер. Ломоносова	52.832786, 32.685201

№ п/п	Муниципальный район/городской округ	ОКТМО	Наименование административно-территориальной единицы	Адрес	Географические координты
7860	Унечский муниципальный район	15658000	Унечское ГП	г.Унеча, ул. Строителей	52.833168, 32.684721
7861	Унечский муниципальный район	15658000	Унечское ГП	г.Унеча, ул. Ж. Мосина	52.830145, 32.684602
7862	Унечский муниципальный район	15658000	Унечское ГП	г.Унеча, ул. Партизанская	52.826232, 32.679681
7863	Унечский муниципальный район	15658000	Унечское ГП	г.Унеча, пер.Есенина	52.829885, 32.671293
7864	Унечский муниципальный район	15658000	Унечское ГП	г.Унеча, Бесстужева	52.832562, 32.667924
7865	Унечский муниципальный район	15658000	Унечское ГП	г.Унеча, ул. Путейская	52.838902, 32.665626
7866	Унечский муниципальный район	15658000	Унечское ГП	г.Унеча, ул. Певекская	52.836624, 32.667541
7867	Унечский муниципальный район	15658000	Унечское ГП	г.Унеча, ул. Суворова	52.836922, 32.681192
7868	Унечский муниципальный район	15658000	Унечское ГП	г.Унеча, ул. Ушакова	52.835547, 32.672320
7869	Унечский муниципальный район	15658000	Унечское ГП	г.Унеча, пер. Ушакова	52.834911, 32.672203
7870	Унечский муниципальный район	15658000	Унечское ГП	г.Унеча, ул. Гоголя	52.833529, 32.669708
7871	Унечский муниципальный район	15658000	Унечское ГП	г.Унеча, ул. Южная	52.838565, 32.670836
7872	Унечский муниципальный район	15658000	Унечское ГП	г.Унеча, ул. Рылеева	52.845115, 32.670676
7873	Унечский муниципальный район	15658000	Унечское ГП	г.Унеча, ул. Высоцкого	52.830841, 32.669854
7874	Унечский муниципальный район	15658000	Унечское ГП	г.Унеча, Добровольского	52.842554, 32.650184
7875	Унечский муниципальный район	15658000	Унечское ГП	г.Унеча, Фрунзе	52.847797, 32.658571
7876	Унечский муниципальный район	15658000	Унечское ГП	г.Унеча, Белинского	52.849511, 32.663678

№ п/п	Муниципальный район/городской округ	ОКТМО	Наименование административно-территориальной единицы	Адрес	Географические координты
7877	Унечский муниципальный район	15658000	Унечское ГП	г.Унеча, Чапаева	52.849745, 32.653593
7878	Унечский муниципальный район	15658000	Унечское ГП	г.Унеча, Цветочная	52.853876, 32.669043
7879	Унечский муниципальный район	15658000	Унечское ГП	г.Унеча, Янтарная	52.853097, 32.672261
7880	Унечский муниципальный район	15658000	Унечское ГП	г.Унеча, Зеленая	52.852707, 32.671425
7881	Унечский муниципальный район	15658000	Унечское ГП	г.Унеча, Крестьянская	52.852447, 32.681595
7882	Унечский муниципальный район	15658000	Унечское ГП	г.Унеча, Социалистическая	52.848238, 32.684986
7883	Унечский муниципальный район	15658000	Унечское ГП	г.Унеча, Мглинская	52.850343, 32.689063
7884	Унечский муниципальный район	15658000	Унечское ГП	г.Унеча, Островского	52.850473, 32.694513
7885	Унечский муниципальный район	15658000	Унечское ГП	г.Унеча, Гвардейская	52.851538, 32.702753
7886	Унечский муниципальный район	15658000	Унечское ГП	г.Унеча, Свердлова	52.849797, 32.703311
7887	Унечский муниципальный район	15658000	Унечское ГП	г.Унеча, пер. Социалистический	52.845123, 32.689329
7888	Унечский муниципальный район	15658000	Унечское ГП	г.Унеча, пер. Иванова	52.845881, 32.691274
7889	Унечский муниципальный район	15658000	Унечское ГП	г.Унеча, пер. Куйбышева	52.848013, 32.698040
7890	Унечский муниципальный район	15658000	Унечское ГП	г.Унеча, ул. Дзержинского	52.849108, 32.699557
7891	Унечский муниципальный район	15658000	Унечское ГП	г.Унеча, ул. Кржижановского	52.848304, 32.695033
7892	Унечский муниципальный район	15658000	Унечское ГП	г.Унеча, пер. Свердлова	52.851516, 32.706820
7893	Унечский муниципальный район	15658000	Унечское ГП	г.Унеча, пер. Кирова	52.851248, 32.700529

№ п/п	Муниципальный район/городской округ	ОКТМО	Наименование административно-территориальной единицы	Адрес	Географические координты
7894	Унечский муниципальный район	15658000	Унечское ГП	г.Унеча, ул. Чкалова	52.850647, 32.693168
7895	Унечский муниципальный район	15658000	Унечское ГП	г.Унеча, ул. Буденного	52.850959, 32.696453
7896	Унечский муниципальный район	15658000	Унечское ГП	г.Унеча, Московская	52.848732, 32.706958
7897	Унечский муниципальный район	15658000	Унечское ГП	г.Унеча, Брянская	52.847329, 32.702667
7898	Унечский муниципальный район	15658000	Унечское ГП	г.Унеча, ул. Кирова	52.848914, 32.694111
7899	Унечский муниципальный район	15658000	Унечское ГП	г.Унеча, ул. Клинцовская	52.850795, 32.699750
7900	Унечский муниципальный район	15658000	Унечское ГП	г.Унеча, Иванова	52.846887, 32.705928
7901	Унечский муниципальный район	15658000	Унечское ГП	г.Унеча, пер. Почепский	52.855392, 32.703666
7902	Унечский муниципальный район	15658000	Унечское ГП	г.Унеча, ул. Почепская	52.853175, 32.707431
7903	Унечский муниципальный район	15658000	Унечское ГП	г.Унеча, Олимпийская	52.854058, 32.707516
7904	Унечский муниципальный район	15658000	Унечское ГП	г.Унеча, Восточная	52.852902, 32.713503
7905	Унечский муниципальный район	15658000	Унечское ГП	г.Унеча, Зои Космодемьянской	52.854512, 32.712988
7906	Унечский муниципальный район	15658000	Унечское ГП	г.Унеча, Даниловского	52.855292, 32.712816
7907	Унечский муниципальный район	15658000	Унечское ГП	г.Унеча, Олега Кошевого	52.855863, 32.711829
7908	Унечский муниципальный район	15658000	Унечское ГП	г.Унеча, Минская	52.856850, 32.710971
7909	Унечский муниципальный район	15658000	Унечское ГП	г.Унеча, Жукова	52.857760, 32.712559
7910	Унечский муниципальный район	15658000	Унечское ГП	г.Унеча, ул. Магистральная	52.854012, 32.713852

№ п/п	Муниципальный район/городской округ	ОКТМО	Наименование административно-территориальной единицы	Адрес	Географические координты
7911	Унечский муниципальный район	15658000	Унечское ГП	г.Унеча, пер. Магистральный	52.845115, 32.670676
7912	Унечский муниципальный район	15658000	Унечское ГП	г.Унеча, ул. Энергетиков	52.854585, 32.705487
7913	Унечский муниципальный район	15658000	Унечское ГП	г.Унеча, пер. Энергетиков	52.854539, 32.704402
7914	Унечский муниципальный район	15658000	Унечское ГП	г.Унеча, Дорожная	52.858591, 32.710456
7915	Унечский муниципальный район	15658000	Унечское ГП	г.Унеча, пер.Дорожный	52.859292, 32.712216
7916	Унечский муниципальный район	15658000	Унечское ГП	г.Унеча, Симонова	52.859110, 32.708654
7917	Унечский муниципальный район	15658000	Унечское ГП	г.Унеча, Новоселов	52.861753, 32.700564
7918	Унечский муниципальный район	15658000	Унечское ГП	г.Унеча, Суражская	52.865323, 32.643804
7919	Унечский муниципальный район	15658000	Унечское ГП	г.Унеча, ул. Полевая	52.866557, 32.648310
7920	Унечский муниципальный район	15658000	Унечское ГП	г.Унеча, пер. Полевой	52.867122, 32.649742
7921	Унечский муниципальный район	15658000	Унечское ГП	г.Унеча, Радужная	52.866167, 32.641358
7922	Унечский муниципальный район	15658000	Унечское ГП	г.Унеча, Солнечная	52.866063, 32.639727
7923	Унечский муниципальный район	15658000	Унечское ГП	г.Унеча, Отрадная	52.867213, 32.638711
7924	Унечский муниципальный район	15658000	Унечское ГП	г.Унеча, Лазурная	52.866382, 32.636737
7925	Унечский муниципальный район	15658000	Унечское ГП	г.Унеча, Тенистая	52.867447, 32.636179
7926	Унечский муниципальный район	15658000	Унечское ГП	г.Унеча, Ягодная	52.868434, 32.634591
7927	Унечский муниципальный район	15658000	Унечское ГП	г.Унеча, Березовая	52.868771, 32.633690

№ п/п	Муниципальный район/городской округ	ОКТМО	Наименование административно-территориальной единицы	Адрес	Географические координты
7928	Унечский муниципальный район	15658000	Унечское ГП	г.Унеча, Центральная	52.869499, 32.637081
7929	Унечский муниципальный район	15658000	Унечское ГП	г.Унеча, Республиканская	52.869966, 32.638196
7930	Унечский муниципальный район	15658000	Унечское ГП	г.Унеча, ул.Заречная	52.863253, 32.643051
7931	Унечский муниципальный район	15658000	Унечское ГП	г.Унеча, пер. Заречный	52.862841, 32.645302
7932	Унечский муниципальный район	15658000	Унечское ГП	г.Унеча, ул. Рябиновая	52.868006, 32.637753
7933	Унечский муниципальный район	15658000	Унечское ГП	г.Унеча, ул. Гоманкова	52.863285, 32.640304
7934	Унечский муниципальный район	15658000	Унечское ГП	г.Унеча, ул. Крупской	52.853758, 32.655600
7935	Унечский муниципальный район	15658000	Унечское ГП	г.Унеча, пер. Крупской	52.853884, 32.662176
7936	Унечский муниципальный район	15658000	Унечское ГП	г.Унеча, ул. Заводская	52.852255, 32.656515
7937	Унечский муниципальный район	15658000	Унечское ГП	г.Унеча, Ермакова	52.824500, 32.671355
7938	Унечский муниципальный район	15658000	Унечское ГП	г.Унеча, Ковпака	52.823356, 32.682813
7939	Унечский муниципальный район	15658000	Унечское ГП	г.Унеча, Урицкого	52.825722, 32.681182
7940	Унечский муниципальный район	15658000	Унечское ГП	г.Унеча, Крылова	52.826346, 32.684444
7941	Унечский муниципальный район	15658000	Унечское ГП	г.Унеча, Лесная	52.825878, 32.692769
7942	Унечский муниципальный район	15658000	Унечское ГП	г.Унеча, пер. Лесной	52.823928, 32.694143
7943	Унечский муниципальный район	15658000	Унечское ГП	г.Унеча, ул. Луговая	52.826580, 32.693271
7944	Унечский муниципальный район	15658000	Унечское ГП	г.Унеча, ул. С. Лазо	52.825555, 32.675425

№ п/п	Муниципальный район/городской округ	ОКТМО	Наименование административно-территориальной единицы	Адрес	Географические координты
7945	Унечский муниципальный район	15658000	Унечское ГП	г.Унеча, Ани Морозовой	52.849429, 32.659509
7946	Унечский муниципальный район	15658000	Унечское ГП	г.Унеча, Котовского	52.846805, 32.656419
7947	Унечский муниципальный район	15658000	Унечское ГП	г.Унеча, ул. Щорса	52.849881, 32.657583
7948	Унечский муниципальный район	15658000	Унечское ГП	г.Унеча, ул. Чернышевского	52.849467, 32.662394
7949	Унечский муниципальный район	15658000	Унечское ГП	г.Унеча, ул. 23 Сентября	52.848467, 32.661969
7950	Унечский муниципальный район	15658000	Унечское ГП	г.Унеча, Волкова	52.844558, 32.657578
7951	Унечский муниципальный район	15658000	Унечское ГП	г.Унеча, Комарова	52.844090, 32.655153
7952	Унечский муниципальный район	15658000	Унечское ГП	г.Унеча, Звездная	52.844856, 32.645283
7953	Унечский муниципальный район	15658000	Унечское ГП	г.Унеча, ул. Калинина	52.841640, 32.652782
7954	Унечский муниципальный район	15658000	Унечское ГП	г.Унеча, пер. Калинина	52.839952, 32.648257
7955	Унечский муниципальный район	15658000	Унечское ГП	г.Унеча, ул. Пионерская	52.841482, 32.655692
7956	Унечский муниципальный район	15658000	Унечское ГП	г.Унеча, ул. Первомайская	52.841295, 32.661956
7957	Унечский муниципальный район	15658000	Унечское ГП	г.Унеча, пер. 1-й Первомайский	52.839529, 32.659332
7958	Унечский муниципальный район	15658000	Унечское ГП	г.Унеча, ул. Совхозная	52.845471, 32.656420
7959	Унечский муниципальный район	15658000	Унечское ГП	г.Унеча, ул. Пацаева	52.842809, 32.649426
7960	Унечский муниципальный район	15658000	Унечское ГП	г.Унеча, пер. Пацаева	52.845115, 32.670676
7961	Унечский муниципальный район	15658000	Унечское ГП	г.Унеча, ул. Западная	52.843176, 32.648065

№ п/п	Муниципальный район/городской округ	ОКТМО	Наименование административно-территориальной единицы	Адрес	Географические координты
7962	Унечский муниципальный район	15658000	Унечское ГП	г.Унеча, ул. Новая	52.842586, 32.652374
7963	Унечский муниципальный район	15658000	Унечское ГП	г.Унеча, Кооперативная	52.848879, 32.645812
7964	Унечский муниципальный район	15658000	Унечское ГП	г.Унеча, Речная	52.849399, 32.646756
7965	Унечский муниципальный район	15658000	Унечское ГП	г.Унеча, пер.Речной	52.850437, 32.647210
7966	Унечский муниципальный район	15658000	Унечское ГП	г.Унеча, пер. Луначарского	52.846340, 32.655670
7967	Унечский муниципальный район	15658000	Унечское ГП	г.Унеча, А.Толстого	52.851759, 32.702418
7968	Унечский муниципальный район	15658000	Унечское ГП	г.Унеча, пер.Стародубский	52.850954, 32.704392
7969	Унечский муниципальный район	15658000	Унечское ГП	г.Унеча, Богунского	52.852071, 32.675641
7970	Унечский муниципальный район	15658000	Унечское ГП	г.Унеча, ул. Транспортная	52.848913, 32.670281
7971	Унечский муниципальный район	15658000	Унечское ГП	г.Унеча, ул. Ленина	52.859207, 32.654857
7972	Унечский муниципальный район	15658000	Унечское ГП	г.Унеча, ул. Октябрьская	52.851027, 32.666431
7973	Унечский муниципальный район	15658000	Унечское ГП	г.Унеча, ул. Луначарского	52.844940, 32.677606
7974	Унечский муниципальный район	15658000	Унечское ГП	г.Унеча, ул. Коммунистическая	52.847454, 32.676282
7975	Унечский муниципальный район	15658000	Унечское ГП	г.Унеча, пер. Коммунистическийя	52.848444, 32.679541
7976	Унечский муниципальный район	15658000	Унечское ГП	г.Унеча, ул. Школьная	52.847986, 32.671643
7977	Унечский муниципальный район	15658000	Унечское ГП	г.Унеча, ул. Коммунальная	52.849124, 32.675833
7978	Унечский муниципальный район	15658000	Унечское ГП	г.Унеча, пер. Коммунальный	52.848965, 32.673698

№ п/п	Муниципальный район/городской округ	ОКТМО	Наименование административно-территориальной единицы	Адрес	Географические координты
7979	Унечский муниципальный район	15658000	Унечское ГП	г.Унеча, Тимирязева	52.852824, 32.678946
7980	Унечский муниципальный район	15658000	Унечское ГП	г.Унеча, 1пер.Богунского	52.852800, 32.672782
7981	Унечский муниципальный район	15658000	Унечское ГП	г.Унеча, 2 пер.Богунского	52.852967, 32.674590
7982	Унечский муниципальный район	15658000	Унечское ГП	г.Унеча, С.Смитт	52.853473, 32.675491
7983	Унечский муниципальный район	15658000	Унечское ГП	г.Унеча, Парковая	52.854759, 32.673002
7984	Унечский муниципальный район	15658000	Унечское ГП	г.Унеча, пер. Парковый	52.854753, 32.672029
7985	Унечский муниципальный район	15658000	Унечское ГП	г.Унеча, Мичурина	52.854110, 32.677122
7986	Унечский муниципальный район	15658000	Унечское ГП	г.Унеча, пер. Мичурина	52.847074, 32.682489
7987	Унечский муниципальный район	15658000	Унечское ГП	г.Унеча, ул. Озерная	52.855507, 32.670492
7988	Унечский муниципальный район	15658000	Унечское ГП	г.Унеча, ул. Садовая	52.851935, 32.680590
7989	Унечский муниципальный район	15658000	Унечское ГП	г.Унеча, ул. Горького	52.849972, 32.681043
7990	Унечский муниципальный район	15658000	Унечское ГП	д. Слобода-Селецкая, ул. Школьная	52.819562 32.618567
7991	Унечский муниципальный район	15658000	Унечское ГП	д. Слобода-Селецкая, ул. Октябрьская	52.817674 32.613501
7992	Унечский муниципальный район	15658000	Унечское ГП	д. Слобода-Селецкая, ул. Садовая	52.819947, 32.618762
7993	Унечский муниципальный район	15658000	Березинское СП	д. Березина, пер.Садовый 6	52.785898, 32.819408
7994	Унечский муниципальный район	15658000	Унечское ГП	д.Воробьёвка, Сосновая	52.876433, 32.650680
7995	Унечский муниципальный район	15658000	Унечское ГП	д.Воробьёвка, Транспортная	52.878825, 32.650792

№ п/п	Муниципальный район/городской округ	ОКТМО	Наименование административно-территориальной единицы	Адрес	Географические координты
7996	Унечский муниципальный район	15658000	Унечское ГП	д.Коржовка, Коммунистическая 25	52.887551, 32.697216
7997	Унечский муниципальный район	15658000	Унечское ГП	д.Коржовка, Октябрьская 2	52.881223, 32.686929
7998	Унечский муниципальный район	15658000	Унечское ГП	д.Коржовка, Ольховая 14	52.880214, 32.683983
7999	Унечский муниципальный район	15658000	Унечское ГП	д.Нежданово, Советская 14	52.807773, 32.672878
8000	Унечский муниципальный район	15658000	Унечское ГП	д.Нежданово, Школьная 15	52.802316, 32.672190
8001	Унечский муниципальный район	15658000	Павловское СП	с. Павловка Школьная	52.901504 32.830070
8002	Унечский муниципальный район	15658000	Березинское СП	д. Березина, Буденого 35	52.785898, 32.819408
8003	Унечский муниципальный район	15658000	Березинское СП	д. Березина,ул. Молодежная	52.785899, 32.816517
8004	Унечский муниципальный район	15658000	Березинское СП	д. Березина,ул. Новая	52.785899, 32.816517
8005	Унечский муниципальный район	15658000	Березинское СП	д. Березина,ул. Садовая	52.785899, 32.816517
8006	Унечский муниципальный район	15658000	Березинское СП	д. Рябовка (ул. Заречная, ул. Песочная)	52.812910, 32.746179
8007	Унечский муниципальный район	15658000	Ивайтенское СП	с. Горяны	52.793992 33.128655
8008	Унечский муниципальный район	15658000	Ивайтенское СП	д. Старые Ивайтенки Луговая 71	52.782920 33.097432
8009	Унечский муниципальный район	15658000	Ивайтенское СП	д. Старые Ивайтенки Луговая 69	52.782284 33.098551
8010	Унечский муниципальный район	15658000	Ивайтенское СП	д.Жуково	52.811502, 33.054775
8011	Унечский муниципальный район	15658000	Ивайтенское СП	д.Жуково	52.811661, 33.056969
8012	Унечский муниципальный район	15658000	Ивайтенское СП	д.Жуково	52.818596, 33.055142

№ п/п	Муниципальный район/городской округ	ОКТМО	Наименование административно-территориальной единицы	Адрес	Географические координты
8013	Унечский муниципальный район	15658000	Ивайтенское СП	д.Жуково	52.819214, 33.067539
8014	Унечский муниципальный район	15658000	Ивайтенское СП	д. Вяльки	52.755994 33.069258
8015	Унечский муниципальный район	15658000	Найтоповичское СП	с. Брянкустичи, Молодежная 2	52.694754 32.598315
8016	Унечский муниципальный район	15658000	Найтоповичское СП	с. Брянкустичи, Молодежная 19	52.694637 32.595074
8017	Унечский муниципальный район	15658000	Найтоповичское СП	с. Брянкустичи, Первомайская 25	52.697987 32.588444
8018	Унечский муниципальный район	15658000	Найтоповичское СП	с. Брянкустичи, Пролетарская 12	52.702978 32.590805
8019	Унечский муниципальный район	15658000	Найтоповичское СП	с. Брянкустичи, Тихона-Белякова 12	52.706117 32.591463
8020	Унечский муниципальный район	15658000	Найтоповичское СП	с. Лыщичи, Молодежная 12	52.741197, 32.569356
8021	Унечский муниципальный район	15658000	Найтоповичское СП	с. Лыщичи, Щорса 80	52.743382, 32.555187
8022	Унечский муниципальный район	15658000	Старогутнянское СП	д. Песчанка, Мира 88	52.847919, 32.617208
8023	Унечский муниципальный район	15658000	Старогутнянское СП	д. Песчанка, Мира 77	52.849911, 32.620360
8024	Унечский муниципальный район	15658000	Старогутнянское СП	д. Песчанка, Фабричная 73	52.850534, 32.622207
8025	Унечский муниципальный район	15658000	Старогутнянское СП	д. Песчанка, Мира 56	52.851886, 32.622347
8026	Унечский муниципальный район	15658000	Старогутнянское СП	д. Песчанка, Юбилейная 13	52.852814, 32.626290
8027	Унечский муниципальный район	15658000	Старогутнянское СП	д. Песчанка, Новая 7	52.853274, 32.627834
8028	Унечский муниципальный район	15658000	Старогутнянское СП	д. Песчанка, Новый переулок 11	52.853782, 32.629252
8029	Унечский муниципальный район	15658000	Старогутнянское СП	д. Песчанка, Фабричная 4	52.849539, 32.623022

№ п/п	Муниципальный район/городской округ	ОКТМО	Наименование административно-территориальной единицы	Адрес	Географические координты
8030	Унечский муниципальный район	15658000	Старогутнянское СП	д. Песчанка, Молодежная 6	52.854315, 32.620956
8031	Унечский муниципальный район	15658000	Старогутнянское СП	д. Песчанка, Лесная 26	52.859853, 32.622377
8032	Унечский муниципальный район	15658000	Старогутнянское СП	д. Песчанка, Солнечная 2	52.859496, 32.629340
8033	Унечский муниципальный район	15658000	Старосельское СП	д. Подзоричи	52.851516 33.065530
8034	Унечский муниципальный район	15658000	Старосельское СП	д. Жудилово	52.869007 33.167920
8035	Унечский муниципальный район	15658000	Старосельское СП	п. Жудилово	52.877948 33.136237
8036	Унечский муниципальный район	15658000	Старосельское СП	д. Пучковка	52.897272, 33.042438
8037	Унечский муниципальный район	15658000	Старосельское СП	д. Пучковка	52.894663, 33.042432
8038	Унечский муниципальный район	15658000	Старосельское СП	д. Пучковка	52.891569, 33.042886
8039	Унечский муниципальный район	15658000	Березинское СП	д. Яблонка (ул. Брянская, ул. Полевая)	52.805730, 32.825195
8040	Унечский муниципальный район	15658000	Березинское СП	с. Рюхов	52.773948, 32.772212
8041	Унечский муниципальный район	15658000	Березинское СП	с. Рюхов,ул. Заречная	52.770197, 32.777791
8042	Унечский муниципальный район	15658000	Березинское СП	с. Рюхов, ул. Первомайская	52.770197, 32.777791
8043	Унечский муниципальный район	15658000	Березинское СП	с. Рюхов, ул. Транспортная	52.773948, 32.772212
8044	Унечский муниципальный район	15658000	Березинское СП	с. Рюхов, 1-й пер. Октябрьский	52.770197, 32.777791
8045	Унечский муниципальный район	15658000	Березинское СП	с. Рюхов, 2-й пер. Октябрьский	52.773948, 32.772212
8046	Унечский муниципальный район	15658000	Березинское СП	с. Рюхов, Октябрьская	52.769174, 32.779674

№ п/п	Муниципальный район/городской округ	ОКТМО	Наименование административно-территориальной единицы	Адрес	Географические координты
8047	Унечский муниципальный район	15658000	Березинское СП	с. Рюхов, Стародубская	52.770960, 32.776320
8048	Унечский муниципальный район	15658000	Березинское СП	с. Рюхов, Молодежная	52.774324, 32.773937
8049	Унечский муниципальный район	15658000	Березинское СП	д. Аленовка (ул. Советская, пер. Советский, ул. Совхозная, пер. Совхозный)	52.821226, 32.768377
8050	Унечский муниципальный район	15658000	Высокское СП	с. Рассуха, Брянская 2	52.795832 32.956149
8051	Унечский муниципальный район	15658000	Высокское СП	с. Рассуха, Новая 18	52.797990 32.955284
8052	Унечский муниципальный район	15658000	Высокское СП	с. Рассуха, пер. Брянский 4	52.798190 32.956978
8053	Унечский муниципальный район	15658000	Высокское СП	с. Рассуха, Новая 26	52.799740 32.955416
8054	Унечский муниципальный район	15658000	Высокское СП	с. Рассуха, Брянская 30	52.800739 32.957965
8055	Унечский муниципальный район	15658000	Высокское СП	с. Рассуха, Новая 21	52.801118 32.955246
8056	Унечский муниципальный район	15658000	Высокское СП	с. Рассуха, Новая 36	52.801867 32.955203
8057	Унечский муниципальный район	15658000	Высокское СП	с. Рассуха, Северная 2	52.801760 32.951194
8058	Унечский муниципальный район	15658000	Высокское СП	с. Рассуха, Северная 5	52.801117 32.949286
8059	Унечский муниципальный район	15658000	Высокское СП	с. Рассуха, Полевая 3	52.803037 32.953015
8060	Унечский муниципальный район	15658000	Высокское СП	с. Рассуха, Заречная 11	52.794705 32.964768
8061	Унечский муниципальный район	15658000	Высокское СП	с. Рассуха, Заречная 5	52.796249 32.965433
8062	Унечский муниципальный район	15658000	Высокское СП	с. Рассуха, ул. Молодежная	52.801778, 32.953139
8063	Унечский муниципальный район	15658000	Высокское СП	с. Рассуха, ул. Пролетарская	52.799720, 32.957416

№ п/п	Муниципальный район/городской округ	ОКТМО	Наименование административно-территориальной единицы	Адрес	Географические координты
8064	Унечский муниципальный район	15658000	Красновичское СП	с. Красновичи Лесная 22	52.904707 32.609794
8065	Унечский муниципальный район	15658000	Красновичское СП	с. Красновичи Лесная 15	52.904928 32.610296
8066	Унечский муниципальный район	15658000	Красновичское СП	с. Красновичи Совхозная 9	52.906241 32.610617
8067	Унечский муниципальный район	15658000	Красновичское СП	с. Красновичи Молодежная 3	52.905442 32.608526
8068	Унечский муниципальный район	15658000	Красновичское СП	с. Красновичи Школьная 10	52.905852 32.606670
8069	Унечский муниципальный район	15658000	Красновичское СП	с. Красновичи Школьная 7	52.908421 32.609320
8070	Унечский муниципальный район	15658000	Красновичское СП	с. Красновичи Октябрьская 17	52.908737 32.603576
8071	Унечский муниципальный район	15658000	Красновичское СП	с. Красновичи Речная 14	52.915909 32.598079
8072	Унечский муниципальный район	15658000	Красновичское СП	с. Писаревка Молодежная д.11 и д.9 гаражи	52.929743 32.715628
8073	Унечский муниципальный район	15658000	Красновичское СП	с. Красновичи Октябрьская 47	52.916356 32.599047
8074	Унечский муниципальный район	15658000	Красновичское СП	с. Писаревка, Октябрьская	52.924594, 32.715307
8075	Унечский муниципальный район	15658000	Красновичское СП	с. Писаревка, Заречная	52.928689, 32.707341
8076	Унечский муниципальный район	15658000	Павловское СП	д. Шулаковка	52.885502 32.769733
8077	Унечский муниципальный район	15658000	Павловское СП	д. Коробоничи	52.870997 32.903142
8078	Унечский муниципальный район	15658000	Павловское СП	ж/д ст Коробоничи	52.859335 32.838204
8079	Унечский муниципальный район	15658000	Павловское СП	с. Белогорщь	52.900554, 32.731701
8080	Унечский муниципальный район	15658000	Старогутнянское СП	с. Старая Гута, Фрунзе 1	52.811867, 32.547504

№ п/п	Муниципальный район/городской округ	ОКТМО	Наименование административно-территориальной единицы	Адрес	Географические координты
8081	Унечский муниципальный район	15658000	Старогутнянское СП	с. Старая Гута, Октябрьская 36	52.817390, 32.543537
8082	Унечский муниципальный район	15658000	Старогутнянское СП	с. Старая Гута, Октябрьская 19	52.817691, 32.542938
8083	Унечский муниципальный район	15658000	Старогутнянское СП	с. Старая Гута, Лесная 28	52.819924, 32.544447
8084	Унечский муниципальный район	15658000	Старогутнянское СП	с. Старая Гута, Лесная 11	52.820829, 32.546244
8085	Унечский муниципальный район	15658000	Старогутнянское СП	с. Старая Гута, Лесная 15	52.821265, 32.547277
8086	Унечский муниципальный район	15658000	Старогутнянское СП	с. Робчик, Юбилейная 32	52.784159, 32.486840
8087	Унечский муниципальный район	15658000	Старогутнянское СП	с. Робчик, Юбилейная 18	52.784804, 32.486365
8088	Унечский муниципальный район	15658000	Старогутнянское СП	с. Робчик, Зеленая 100	52.785416, 32.489230
8089	Унечский муниципальный район	15658000	Старогутнянское СП	с. Робчик, пер. 3-ий заречный 18	52.788331, 32.487056
8090	Унечский муниципальный район	15658000	Старогутнянское СП	с. Робчик, Трансортная 4	52.787322, 32.495115
8091	Унечский муниципальный район	15658000	Старогутнянское СП	с. Робчик, Заречная 60	52.790491, 32.493862
8092	Унечский муниципальный район	15658000	Старогутнянское СП	с. Робчик, Заречная 54	52.791222, 32.493795
8093	Унечский муниципальный район	15658000	Старогутнянское СП	с. Робчик, Заречная 19	52.792238, 32.493669
8094	Унечский муниципальный район	15658000	Старогутнянское СП	с. Робчик, Заречная 36	52.792238, 32.493670
8095	Унечский муниципальный район	15658000	Старогутнянское СП	с. Робчик, Заречная 8	52.795313, 32.489628
8096	Унечский муниципальный район	15658000	Старогутнянское СП	с. Робчик, Заречная 10а	52.794170, 32.487691
8097	Унечский муниципальный район	15658000	Старогутнянское СП	с. Робчик, Заречная 2а	52.794170, 32.487692

№ п/п	Муниципальный район/городской округ	ОКТМО	Наименование административно-территориальной единицы	Адрес	Географические координты
8098	Унечский муниципальный район	15658000	Старогутнянское СП	с. Робчик, Кирова 21	52.794767, 32.496476
8099	Унечский муниципальный район	15658000	Старогутнянское СП	с. Робчик, Кирова 17	52.794948, 32.498924
8100	Унечский муниципальный район	15658000	Высокское СП	с.Рохманово, Первомайская 31	52.751606 32.877074
8101	Унечский муниципальный район	15658000	Высокское СП	с.Рохманово, Чернобыльская 1	52.747428 32.881861
8102	Унечский муниципальный район	15658000	Высокское СП	с.Рохманово, Чернобыльская 5	52.747303 32.882714
8103	Унечский муниципальный район	15658000	Высокское СП	с.Рохманово, Чернобыльская 9	52.747251 32.883700
8104	Унечский муниципальный район	15658000	Высокское СП	с.Рохманово, Чернобыльская 15	52.747225 32.884795
8105	Унечский муниципальный район	15658000	Высокское СП	с.Рохманово, Чернобыльская 18	52.747168 32.885546
8106	Унечский муниципальный район	15658000	Высокское СП	с.Рохманово, Чернобыльская 20	52.747184 32.886316
8107	Унечский муниципальный район	15658000	Высокское СП	с.Рохманово, Новая 24	52.748623 32.885727
8108	Унечский муниципальный район	15658000	Высокское СП	с.Рохманово, Новая 20	52.749229 32.885783
8109	Унечский муниципальный район	15658000	Высокское СП	с.Рохманово, Новая 16	52.749829 32.885702
8110	Унечский муниципальный район	15658000	Высокское СП	с.Рохманово, Новая 12	52.750445 32.885893
8111	Унечский муниципальный район	15658000	Высокское СП	с.Рохманово, Мира 13	52.749819 32.884099
8112	Унечский муниципальный район	15658000	Высокское СП	с.Рохманово, Мира 4	52.751493 32.884426
8113	Унечский муниципальный район	15658000	Высокское СП	с.Рохманово, Молодежная 8	52.749970 32.881903
8114	Унечский муниципальный район	15658000	Высокское СП	с.Рохманово, Молодежная 3	52.751596 32.881771

№ п/п	Муниципальный район/городской округ	ОКТМО	Наименование административно-территориальной единицы	Адрес	Географические координты
8115	Унечский муниципальный район	15658000	Высокское СП	с.Рохманово, ул. Заречная	57.033634, 38.646584
8116	Унечский муниципальный район	15658000	Высокское СП	с.Рохманово, ул. Центральная(на улице 4 МКД)	52.750342, 32.881786
8117	Унечский муниципальный район	15658000	Высокское СП	с. Высокое, Волгодонская 2	52.749551, 32.923438
8118	Унечский муниципальный район	15658000	Высокское СП	с. Высокое, Молодежная 28	52.753882, 32.920358
8119	Унечский муниципальный район	15658000	Высокское СП	с. Высокое, пер.Свободы 1а	52.753960, 32.912561
8120	Унечский муниципальный район	15658000	Ивайтенское СП	д. Новое Задубенье	52.801419 33.040458
8121	Унечский муниципальный район	15658000	Ивайтенское СП	д. Новые Ивайтенки Зеленая 9	52.779176 33.073951
8122	Унечский муниципальный район	15658000	Ивайтенское СП	д. Новые Ивайтенки Центральная 2а	52.780652 33.072449
8123	Унечский муниципальный район	15658000	Ивайтенское СП	д. Новые Ивайтенки Центральная 1	52.781010 33.068919
8124	Унечский муниципальный район	15658000	Ивайтенское СП	д. Новые Ивайтенки Молодежная 10	52.781865 33.071326
8125	Унечский муниципальный район	15658000	Ивайтенское СП	д. Новые Ивайтенки Молодежная 4	52.781911 33.070041
8126	Унечский муниципальный район	15658000	Ивайтенское СП	д. Новые Ивайтенки Брянская 73	52.779272 33.065992
8127	Унечский муниципальный район	15658000	Ивайтенское СП	д. Новые Ивайтенки Брянская 70	52.780262 33.066513
8128	Унечский муниципальный район	15658000	Ивайтенское СП	д. Новые Ивайтенки Брянская 60	52.781436 33.066557
8129	Унечский муниципальный район	15658000	Ивайтенское СП	д. Новые Ивайтенки Брянская 48	52.782888 33.066715
8130	Унечский муниципальный район	15658000	Ивайтенское СП	д. Новые Ивайтенки Брянская 44	52.783675 33.067222
8131	Унечский муниципальный район	15658000	Найтоповичское СП	с. Найтоповичи, Октябрьская 36	52.757154 32.655289

№ п/п	Муниципальный район/городской округ	ОКТМО	Наименование административно-территориальной единицы	Адрес	Географические координты
8132	Унечский муниципальный район	15658000	Найтоповичское СП	с. Найтоповичи, Новая 1	52.758538 32.657241
8133	Унечский муниципальный район	15658000	Найтоповичское СП	с. Найтоповичи, пер.Щорса 4	52.759080 32.658619
8134	Унечский муниципальный район	15658000	Найтоповичское СП	с. Найтоповичи, Новоселов 7	52.758105 32.660071
8135	Унечский муниципальный район	15658000	Найтоповичское СП	с. Найтоповичи, Новоселов 13	52.758633 32.662608
8136	Унечский муниципальный район	15658000	Найтоповичское СП	с. Найтоповичи, Новая 10	52.759888 32.661794
8137	Унечский муниципальный район	15658000	Найтоповичское СП	с. Найтоповичи, Щорса 25	52.762379, 32.661139
8138	Унечский муниципальный район	15658000	Найтоповичское СП	с.Найтоповичи, Пролетарская 2а	52.761616 32.658779
8139	Унечский муниципальный район	15658000	Павловское СП	пос.Рассуха	52.859335 32.838204
8140	Унечский муниципальный район	15658000	Старосельское СП	с. Лизогубовка	52.914759, 33.121711
8141	Унечский муниципальный район	15658000	Старосельское СП	с. Лизогубовка	52.913424, 33.121323
8142	Унечский муниципальный район	15658000	Старосельское СП	с. Лизогубовка	52.917429, 33.125965
8143	Унечский муниципальный район	15658000	Старосельское СП	с. Лизогубовка	52.913622, 33.127370
8144	Унечский муниципальный район	15658000	Старосельское СП	с. Староселье	52.861782 33.128224
8145	Унечский муниципальный район	15658000	Старосельское СП	с. Староселье	52.867723, 33.136783
8146	Унечский муниципальный район	15658000	Старосельское СП	с. Староселье	52.867875, 33.141481
8147	Унечский муниципальный район	15658000	Старосельское СП	с. Староселье	52.864462, 33.131621
8148	Унечский муниципальный район	15658000	Старосельское СП	с. Староселье	52.857266, 33.124374
8149	Городской округ г. Брянск	15701000	г. Брянск	ул. Малыгина 7	53.257624, 34.356544

№ п/п	Муниципальный район/городской округ	ОКТМО	Наименование административно-территориальной единицы	Адрес	Географические координты
8150	Городской округ г. Брянск	15701000	г. Брянск	ул. Калинина 127	53.246854, 34.375975
8151	Городской округ г. Брянск	15701000	г. Брянск	ул. Матвеева 1 по 13, со 2 по 14	53.258103, 34.364018
8152	Городской округ г. Брянск	15701000	г. Брянск	Ул. Дуки	53.260554, 34.366435
8153	Городской округ г. Брянск	15701000	г. Брянск	ул. 8 Марта с 6 по 30	53.257562, 34.347187
8154	Городской округ г. Брянск	15701000	г. Брянск	ул. 1-я Ново- Топальская с 1 по 23, со 2 по 24	53.257135, 34.348828
8155	Городской округ г. Брянск	15701000	г. Брянск	ул. 2-я Ново- Топальская с 1 по 19, со 2 по 18	53.257247, 34.350130
8156	Городской округ г. Брянск	15701000	г. Брянск	ул. 3-я Ново- Топальская с 1 по 11, со 2 по 10	53.256934, 34.351864
8157	Городской округ г. Брянск	15701000	г. Брянск	ул. Тютчева с 1 по 11, со 2 по 30	53.256603, 34.352565
8158	Городской округ г. Брянск	15701000	г. Брянск	ул. Тарджиманова с 1 по 43, со 2 по 66	53.254766, 34.350636
8159	Городской округ г. Брянск	15701000	г. Брянск	ул. Бежицкая с 1 по 91, с 72 по 126	53.271853, 34.350156
8160	Городской округ г. Брянск	15701000	г. Брянск	ул. Малыгина с 1 по 79, со 2 по 52	53.261255, 34.359944
8161	Городской округ г. Брянск	15701000	г. Брянск	пер. Красина с 1 по 37, со 2 по 32	53.257022, 34.359167
8162	Городской округ г. Брянск	15701000	г. Брянск	ул. 9 января с 1 по 57, со 2 по 38	53.255113, 34.359597
8163	Городской округ г. Брянск	15701000	г. Брянск	ул. Вали Сафроновой с 1 по 93, со 2 по 66	53.251460, 34.361592
8164	Городской округ г. Брянск	15701000	г. Брянск	ул. Республиканская со 2 по 46, с3 по 81	53.249617, 34.364163
8165	Городской округ г. Брянск	15701000	г. Брянск	ул. Бондаренко с 1 по 21, со 2 по 134	53.260777, 34.370602
8166	Городской округ г. Брянск	15701000	г. Брянск	ул. Семашко с 1 по 31, со 2 по 44	53.257154, 34.372779
8167	Городской округ г. Брянск	15701000	Г. Брянск	ул. Некрасова со 2 по 158, с 3 по 171	53.257019, 34.374242
8168	Городской округ г. Брянск	15701000	г. Брянск	пер. Некрасова с 1 по 9, со 2 по 10	53.266161, 34.377259
8169	Городской округ г. Брянск	15701000	г. Брянск	ул. Калинина с 86 по 264, с 89 по 357	53.242083 34.373574
8170	Городской округ г. Брянск	15701000	г. Брянск	ул. Некрасовская	53.268176, 34.374815
8171	Городской округ г. Брянск	15701000	г. Брянск	пер. Калинина с 1 по 17, со 2 по 20	53.266279, 34.377143
8172	Городской округ г. Брянск	15701000	г. Брянск	ул. Верхне-Заречная с 4 по 26, с 9 по 41	53.253799, 34.387222
8173	Городской округ г. Брянск	15701000	г. Брянск	ул. Луговая с 1 по 63, со 2 по 58	53.259148, 34.381661
8174	Городской округ г. Брянск	15701000	г. Брянск	пер. Республиканский с 1 по 15, со 2 по 6	53.254742, 34.361467
8175	Городской округ г. Брянск	15701000	г. Брянск	ул. Петрова с 1 по 21, со 2 по 12	53.257160, 34.363174

№ п/п	Муниципальный район/городской округ	ОКТМО	Наименование административно-территориальной единицы	Адрес	Географические координты
8176	Городской округ г. Брянск	15701000	г. Брянск	ул. 1-я Линия с 1 по 3, со 2 по 4	53.251358, 34.362662
8177	Городской округ г. Брянск	15701000	г. Брянск	ул. 2-я Линия с 1 по 17, с 4 по 16	53.252813, 34.365869
8178	Городской округ г. Брянск	15701000	г. Брянск	ул. 3-я Линия с 3 по 13	53.255593, 34.362374
8179	Городской округ г. Брянск	15701000	г. Брянск	ул. Ново-Некрасовская с 1 по 13, со 2 по 28	53.268272, 34.373783
8180	Городской округ г. Брянск	15701000	г. Брянск	пер. Ново-Некрасовский с 1 по 5	53.264992, 34.369830
8181	Городской округ г. Брянск	15701000	г. Брянск	пер. Лубянский	53.249489, 34.379703
8182	Городской округ г. Брянск	15701000	г. Брянск	ул. Садовая с 1 по 17, со 2 по 20	53.260058, 34.374519
8183	Городской округ г. Брянск	15701000	г. Брянск	ул. 2-я Садовая с1 по 9	53.259353, 34.376091
8184	Городской округ г. Брянск	15701000	г. Брянск	пр-кт. Станке Димитрова 100 а,б,в,г,д,е	53.22567, 34.31422
8185	Городской округ г. Брянск	15701000	г. Брянск	ул. Сакко и Ванцетти 49	53.22437, 34.35840
8186	Городской округ г. Брянск	15701000	г. Брянск	пр-кт. Станке Димитрова 54	53.242457, 34.328795
8187	Городской округ г. Брянск	15701000	г. Брянск	ул. Пролетарская 126	53.253783, 34.344049
8188	Городской округ г. Брянск	15701000	г. Брянск	ул. Калинина 10-12	53.227457, 34.365527
8189	Городской округ г. Брянск	15701000	г. Брянск	пер. Рославльский 11	53.241029, 34.339000
8190	Городской округ г. Брянск	15701000	г. Брянск	Ул. Урицкого 66	53.232567, 34.362320
8191	Городской округ г. Брянск	15701000	г. Брянск	Пр-кт. Станке Димитрова 106 (б,д,ж,т,л,р)	53.222368, 34.317387
8192	Городской округ г. Брянск	15701000	г. Брянск	ул. Телевизорная с 1 по 37	53.222970, 34.323185
8193	Городской округ г. Брянск	15701000	г. Брянск	пер. 1-й Телевизорный с 1 по 15, с 4 по 34	53.222929, 34.324264
8194	Городской округ г. Брянск	15701000	г. Брянск	пер. 2-й Телевизорный с 1 по 9, с 4 по 16	53.224755, 34.327086
8195	Городской округ г. Брянск	15701000	г. Брянск	ул. Попова с 3 по 37, с 6 по 42	53.225291, 34.325954
8196	Городской округ г. Брянск	15701000	г. Брянск	ул. Тимоновская с д. 3 по д.43	53.227947, 34.330794
8197	Городской округ г. Брянск	15701000	г. Брянск	пер. Осоавиахима с 35 по 87, с 58 по 94	53.224098, 34.330483
8198	Городской округ г. Брянск	15701000	г. Брянск	ул. Карачижская с 1 по 77, со 2 по 104	53.223643, 34.329435
8199	Городской округ г. Брянск	15701000	г. Брянск	4-й пер. Карачижский	53.224929, 34.333442
8200	Городской округ г. Брянск	15701000	г. Брянск	пер. Карачижскиий с 1 по 7, со 2 по 10	53.227161, 34.350813
8201	Городской округ г. Брянск	15701000	г. Брянск	Ул. Ромашина с 73 по 143, с 64 по 148	53.233150, 34.343042

№ п/п	Муниципальный район/городской округ	ОКТМО	Наименование административно-территориальной единицы	Адрес	Географические координты
8202	Городской округ г. Брянск	15701000	г. Брянск	ул. Социалистическая с 28 по 102, с 37 по 69	53.225575, 34.339066
8203	Городской округ г. Брянск	15701000	г. Брянск	пер. Супоневский с 1 по 7, со 2 по 10	53.224692, 34.339887
8204	Городской округ г. Брянск	15701000	г. Брянск	пер. Тимоновский с 1 по 19, со 2 по 38	53.225161, 34.341286
8205	Городской округ г. Брянск	15701000	г. Брянск	пер. Кирпичный с 1 по 8	53.225818, 34.345640
8206	Городской округ г. Брянск	15701000	г. Брянск	ул. Кирпичная с1 по 31, со 2 по 16	53.225521, 34.344890
8207	Городской округ г. Брянск	15701000	г. Брянск	ул. Спартаковская с 1 по 121, со 2 по 130	53.225100, 34.353763
8208	Городской округ г. Брянск	15701000	г. Брянск	ул. Станиславского с 1 по 65, со 2 по 58	53.229761, 34.347285
8209	Городской округ г. Брянск	15701000	г. Брянск	ул. им. Осипенко с 1 по 29, с 4 по 38	53.229260, 34.346715
8210	Городской округ г. Брянск	15701000	г. Брянск	ул. Крупской с 1 по 69, со 2 по 72	53.227380, 34.353067
8211	Городской округ г. Брянск	15701000	г. Брянск	ул. Правды с 1 по 91, со 2 по 80	53.226174, 34.353712
8212	Городской округ г. Брянск	15701000	г. Брянск	пер. Правды с 1 по 23, со 2 по 66	53.226169, 34.349502
8213	Городской округ г. Брянск	15701000	г. Брянск	ул. Крапивницкого	53.229791, 34.357074
8214	Городской округ г. Брянск	15701000	г. Брянск	ул. Пересвета с 4 по 80, с 13 по 83	53.241590, 34.331149
8215	Городской округ г. Брянск	15701000	г. Брянск	ул. Ломоносова с 1 по 57, со 2 по 52	53.238395, 34.339257
8216	Городской округ г. Брянск	15701000	г. Брянск	ул. 2-я Ломоносова с 1а по 39, с 4 по 48	53.238196, 34.340276
8217	Городской округ г. Брянск	15701000	г. Брянск	ул. 3-я Ломоносова с 1а по 19	53.239498, 34.331975
8218	Городской округ г. Брянск	15701000	г. Брянск	ул. Щукина с 1 по 55, со 2 по 50	53.239658, 34.329210
8219	Городской округ г. Брянск	15701000	г. Брянск	ул. Свенская с 1 по 29, со 2 по 30	53.237306, 34.336087
8220	Городской округ г. Брянск	15701000	г. Брянск	ул. Крыловская с 1 по 27, со 2 по 24	53.236019, 34.338194
8221	Городской округ г. Брянск	15701000	г. Брянск	ул. Толмачевская с 1 по 43, со 2а по 34	53.235005, 34.339233
8222	Городской округ г. Брянск	15701000	г. Брянск	ул. 2-я Толмачевская с 1 по 39, со 2 по 48	53.234336, 34.338756
8223	Городской округ г. Брянск	15701000	г. Брянск	ул. 3-я Толмачевская с 1а по 19, со 2а по 26	53.233613, 34.338661
8224	Городской округ г. Брянск	15701000	г. Брянск	пер. Осоавиахима	53.244722, 34.345817
8225	Городской округ г. Брянск	15701000	г. Брянск	ул. Осоавиахима	53.240921, 34.338820
8226	Городской округ г. Брянск	15701000	г. Брянск	Ул. Василева с 1 по 19, со 2 по 18	53.237364, 34.342036
8227	Городской округ г. Брянск	15701000	г. Брянск	ул. Фрунзе со 2 по 52, с 3 по 59	53.241014, 34.342542

№ п/п	Муниципальный район/городской округ	ОКТМО	Наименование административно-территориальной единицы	Адрес	Географические координты
8228	Городской округ г. Брянск	15701000	г. Брянск	ул. Карачевская с 1 по 47, со 2 по 58	53.242459, 34.340644
8229	Городской округ г. Брянск	15701000	г. Брянск	ул. 2-я Почепская с 1 по 31, со 2 по 32	53.244000, 34.337701
8230	Городской округ г. Брянск	15701000	г. Брянск	Пер. Попова с 3 по 13, с 6 по 12	53.224174, 34.326109
8231	Городской округ г. Брянск	15701000	г. Брянск	ул. Фокина со 159 по 185	53.257175, 34.342491
8232	Городской округ г. Брянск	15701000	г. Брянск	ул. Калинина с 4 по 82, с 9 по 87	53.232769, 34.367221
8233	Городской округ г. Брянск	15701000	г. Брянск	ул. Сакко и Ванцетти с 3 по 121, с 8 по 58	53.229177, 34.364090
8234	Городской округ г. Брянск	15701000	г. Брянск	пер. Урицкого с 1 по 21, с 6 по 26	53.236734, 34.366264
8235	Городской округ г. Брянск	15701000	г. Брянск	ул. Гражданская с 3 по 21, со 2 по28	53.235316, 34.361656
8236	Городской округ г. Брянск	15701000	г. Брянск	ул. Урицкого с 4 по 136, с 9 по 141	53.232567, 34.362320
8237	Городской округ г. Брянск	15701000	г. Брянск	ул. 1-я Почепская с 1 по 23, с 4 по 18	53.245458, 34.335533
8238	Городской округ г. Брянск	15701000	г. Брянск	ул. 4-я Толмачевская с 1 по 7, со 2 по 8	53.232912, 34.338353
8239	Городской округ г. Брянск	15701000	г. Брянск	ул. Глинки с 1 по 27, со 2 по 24	53.244848, 34.336833
8240	Городской округ г. Брянск	15701000	г. Брянск	пер. Спартаковский с 1 по 23, со 2 по 24	53.226099, 34.357092
8241	Городской округ г. Брянск	15701000	г. Брянск	ул. Рославльская с 1 по 39, со 2 по 28	53.244144, 34.343653
8242	Городской округ г. Брянск	15701000	г. Брянск	ул. Короленко с 1 по 17, со 2 по 24	53.244564, 34.344282
8243	Городской округ г. Брянск	15701000	г. Брянск	ул. Смоленская с 1 по 3, со 2 по 6	53.245216, 34.345531
8244	Городской округ г. Брянск	15701000	г. Брянск	пер. Антоновский с 1 по 17, со 2 по 14	53.223662, 34.326451
8245	Городской округ г. Брянск	15701000	г. Брянск	пр-д. 1-й Тимоновский с по 5, со 2 по 4	53.226924, 34.330897
8246	Городской округ г. Брянск	15701000	г. Брянск	пр-д. 2-й Тимоновский с 1 по 7, со 2 по 6	53.226358, 34.330457
8247	Городской округ г. Брянск	15701000	г. Брянск	пр-д. 3-й Тимоновский с 1 по 19, со 2 по 38	53.225986, 34.330619
8248	Городской округ г. Брянск	15701000	г. Брянск	ул. Выгоничская с 1 по 9, с 4 по 12	53.225404, 34.329568
8249	Городской округ г. Брянск	15701000	г. Брянск	пер. 2-й Спартаковский с 3 по 7, со 2 по 30	53.228077, 34.330987
8250	Городской округ г. Брянск	15701000	г. Брянск	Ул. Лазо с 1 по 13, со 2 по 22	53.239752, 34.335613
8251	Городской округ г. Брянск	15701000	г. Брянск	пер. Трубчевский с 7 по 11, с 4 по 18	53.256742, 34.348678
8252	Городской округ г. Брянск	15701000	Г. Брянск Фокинский район	пр-д Западный, 20	53.217487, 34.382815
8253	Городской округ г. Брянск	15701000	Г. Брянск Фокинский район	пр-д Западный, 26	53.216783, 34.381471

№ п/п	Муниципальный район/городской округ	ОКТМО	Наименование административно-территориальной единицы	Адрес	Географические координты
8254	Городской округ г. Брянск	15701000	Г. Брянск Фокинский район	ул. Западная, 24	53.215566, 34.382891
8255	Городской округ г. Брянск	15701000	Г. Брянск Фокинский район	ул. Западная, 34	53.214783, 34.381745
8256	Городской округ г. Брянск	15701000	Г. Брянск Фокинский район	ул. Западная, 38	53.214252, 34.381037
8257	Городской округ г. Брянск	15701000	Г. Брянск Фокинский район	ул. Западная, 44	53.213564, 34.379991
8258	Городской округ г. Брянск	15701000	Г. Брянск Фокинский район	ул. Западная, 52а	53.212354, 34.378294
8259	Городской округ г. Брянск	15701000	Г. Брянск Фокинский район	ул. Западная, 54	53.211040, 34.378559
8260	Городской округ г. Брянск	15701000	Г. Брянск Фокинский район	ул. Западная, 66	53.210183, 34.377789
8261	Городской округ г. Брянск	15701000	Г. Брянск Фокинский район	ул. Западная, 76	53.209114, 34.377072
8262	Городской округ г. Брянск	15701000	Г. Брянск Фокинский район	ул. Западная, 84	53.208212, 34.376618
8263	Городской округ г. Брянск	15701000	Г. Брянск Фокинский район	ул. Фестивальная, 39	53.212221, 34.382696
8264	Городской округ г. Брянск	15701000	Г. Брянск Фокинский район	ул. Фестивальная, 33	53.212743, 34.383604
8265	Городской округ г. Брянск	15701000	Г. Брянск Фокинский район	ул. Фестивальная, 21	53.213423, 34.384641
8266	Городской округ г. Брянск	15701000	Г. Брянск Фокинский район	ул. Фестивальная, 17	53.214564, 34.386374
8267	Городской округ г. Брянск	15701000	Г. Брянск Фокинский район	ул. Фестивальная, 1	53.215621, 34.387152
8268	Городской округ г. Брянск	15701000	Г. Брянск Фокинский район	ул. Мюд, 6	53.212748, 34.386306
8269	Городской округ г. Брянск	15701000	Г. Брянск Фокинский район	ул. Мюд, 10	53.212218, 34.386295
8270	Городской округ г. Брянск	15701000	Г. Брянск Фокинский район	ул. Мюд, 11	53.210880, 34.386351
8271	Городской округ г. Брянск	15701000	Г. Брянск Фокинский район	ул. И. Кустова, 64	53.210959, 34.385573
8272	Городской округ г. Брянск	15701000	Г. Брянск Фокинский район	пер. Весенний, 10	53.211638, 34.383864
8273	Городской округ г. Брянск	15701000	Г. Брянск Фокинский район	ул. 17 Сентября, 52	53.209697, 34.386233
8274	Городской округ г. Брянск	15701000	Г. Брянск Фокинский район	ул. Стародубская, 78	53.208874, 34.386143
8275	Городской округ г. Брянск	15701000	Г. Брянск Фокинский район	пер. им. Кутузова, 64	53.207863, 34.386419
8276	Городской округ г. Брянск	15701000	Г. Брянск Фокинский район	пер. им. Чкалова, 64	53.207150, 34.385924
8277	Городской округ г. Брянск	15701000	Г. Брянск Фокинский район	пер. им. Чкалова, 48	53.207013, 34.388967
8278	Городской округ г. Брянск	15701000	Г. Брянск Фокинский район	ул. Костромская, 35	53.208021, 34.389059
8279	Городской округ г. Брянск	15701000	Г. Брянск Фокинский район	ул. Костромская, 27	53.208740, 34.389147

№ п/п	Муниципальный район/городской округ	ОКТМО	Наименование административно-территориальной единицы	Адрес	Географические координты
8280	Городской округ г. Брянск	15701000	Г. Брянск Фокинский район	ул. Костромская, 19	53.209618, 34.389273
8281	Городской округ г. Брянск	15701000	Г. Брянск Фокинский район	ул. Костромская, 9	53.210863, 34.389406
8282	Городской округ г. Брянск	15701000	Г. Брянск Фокинский район	пер. им. О. Кошевого, 18	53.227641, 34.409176
8283	Городской округ г. Брянск	15701000	Г. Брянск Фокинский район	пер. им. О. Кошевого, 74	53.212200, 34.388059
8284	Городской округ г. Брянск	15701000	Г. Брянск Фокинский район	ул. Унечская, 90	53.213405, 34.388217
8285	Городской округ г. Брянск	15701000	Г. Брянск Фокинский район	ул. Унечская, 74 х ул. Шолохова	53.212854, 34.400554
8286	Городской округ г. Брянск	15701000	Г. Брянск Фокинский район	ул. Полесская, 81	53.214298, 34.387845
8287	Городской округ г. Брянск	15701000	Г. Брянск Фокинский район	ул. им. Чкалова, 1	53.215060, 34.390513
8288	Городской округ г. Брянск	15701000	Г. Брянск Фокинский район	ул. им. Чкалова, 15	53.213313, 34.390559
8289	Городской округ г. Брянск	15701000	Г. Брянск Фокинский район	ул. им. Чкалова, 25	53.212123, 34.390559
8290	Городской округ г. Брянск	15701000	Г. Брянск Фокинский район	ул. им. Чкалова, 20	53.210213, 34.390284
8291	Городской округ г. Брянск	15701000	Г. Брянск Фокинский район	ул. им. Чкалова, 33	53.210952, 34.390557
8292	Городской округ г. Брянск	15701000	Г. Брянск Фокинский район	ул. им. Чкалова, 44	53.207682, 34.390040
8293	Городской округ г. Брянск	15701000	Г. Брянск Фокинский район	ул. им. Чкалова, 50	53.206895, 34.389938
8294	Городской округ г. Брянск	15701000	Г. Брянск Фокинский район	пер. 7 Ноября, 48	53.206233, 34.390037
8295	Городской округ г. Брянск	15701000	Г. Брянск Фокинский район	пер. 7 Ноября, 34	53.205901, 34.393108
8296	Городской округ г. Брянск	15701000	Г. Брянск Фокинский район	пер. им. Чкалова, 34	53.206832, 34.392724
8297	Городской округ г. Брянск	15701000	Г. Брянск Фокинский район	пер. им. Кутузова, 34	53.207718, 34.392765
8298	Городской округ г. Брянск	15701000	Г. Брянск Фокинский район	ул. Стародубская, 50	53.208669, 34.392820
8299	Городской округ г. Брянск	15701000	Г. Брянск Фокинский район	ул. Коммунаров, 32	53.210724, 34.398151
8300	Городской округ г. Брянск	15701000	Г. Брянск Фокинский район	ул. Коммунаров, 42	53.208996, 34.397997
8301	Городской округ г. Брянск	15701000	Г. Брянск Фокинский район	ул. Коммунаров, 46	53.208216, 34.397893
8302	Городской округ г. Брянск	15701000	Г. Брянск Фокинский район	ул. Коммунаров, 54	53.207472, 34.397842
8303	Городской округ г. Брянск	15701000	Г. Брянск Фокинский район	ул. Коммунаров, 62	53.206498, 34.397715
8304	Городской округ г. Брянск	15701000	Г. Брянск Фокинский район	пер. 7 Ноября, 20	53.205701, 34.395462
8305	Городской округ г. Брянск	15701000	Г. Брянск Фокинский район	пер. им. Чкалова, 20	53.206655, 34.395618

№ п/п	Муниципальный район/городской округ	ОКТМО	Наименование административно-территориальной единицы	Адрес	Географические координты
8306	Городской округ г. Брянск	15701000	Г. Брянск Фокинский район	пер. им. Кутузова, 20	53.207640, 34.395738
8307	Городской округ г. Брянск	15701000	Г. Брянск Фокинский район	ул. Стародубская, 38	53.208587, 34.395907
8308	Городской округ г. Брянск	15701000	Г. Брянск Фокинский район	ул. 17 Сентября, 30	53.209486, 34.395181
8309	Городской округ г. Брянск	15701000	Г. Брянск Фокинский район	ул. Кутузова, 55	53.209519, 34.394248
8310	Городской округ г. Брянск	15701000	Г. Брянск Фокинский район	ул. Кутузова, 45	53.210804, 34.394404
8311	Городской округ г. Брянск	15701000	Г. Брянск Фокинский район	ул. 7 Ноября, 24	53.213190, 34.396117
8312	Городской округ г. Брянск	15701000	Г. Брянск Фокинский район	ул. О. Кошевого, 33	53.223362, 34.406383
8313	Городской округ г. Брянск	15701000	Г. Брянск Фокинский район	ул.Белобережская,72	53.213225, 34.469628
8314	Городской округ г. Брянск	15701000	Г. Брянск Фокинский район	ул.Белобережская,86	53.213603, 34.466204
8315	Городской округ г. Брянск	15701000	Г. Брянск Фокинский район	ул.Белобережская, 104	53.214465, 34.463116
8316	Городской округ г. Брянск	15701000	Г. Брянск Фокинский район	ул.Белобережская, 32	53.211102, 34.464782
8317	Городской округ г. Брянск	15701000	Г. Брянск Фокинский район	ул.Белобережская, 1 -5	53.207267, 34.459310
8318	Городской округ г. Брянск	15701000	Г. Брянск Фокинский район	ул. Шолохова, 76	53.212767, 34.400545
8319	Городской округ г. Брянск	15701000	Г. Брянск Фокинский район	ул. Шолохова, 84	53.211822, 34.400470
8320	Городской округ г. Брянск	15701000	Г. Брянск Фокинский район	ул. Шолохова, 90	53.210755, 34.400327
8321	Городской округ г. Брянск	15701000	Г. Брянск Фокинский район	ул. Шолохова, 100	53.209374, 34.400210
8322	Городской округ г. Брянск	15701000	Г. Брянск Фокинский район	ул. Шолохова, 106	53.208126, 34.400103
8323	Городской округ г. Брянск	15701000	Г. Брянск Фокинский район	ул. Шолохова, 110	53.207386, 34.400007
8324	Городской округ г. Брянск	15701000	Г. Брянск Фокинский район	ул. Шолохова, 116	53.206426, 34.399947
8325	Городской округ г. Брянск	15701000	Г. Брянск Фокинский район	ул. Шолохова, 122	53.205257, 34.399801
8326	Городской округ г. Брянск	15701000	Г. Брянск Фокинский район	ул. Шолохова, 128	53.204496, 34.399134
8327	Городской округ г. Брянск	15701000	Г. Брянск Фокинский район	ул. Навлинская, 2	53.204139, 34.398143
8328	Городской округ г. Брянск	15701000	Г. Брянск Фокинский район	ул. Навлинская, 12	53.204452, 34.396707
8329	Городской округ г. Брянск	15701000	Г. Брянск Фокинский район	ул. Навлинская, 32	53.205016, 34.394112
8330	Городской округ г. Брянск	15701000	Г. Брянск Фокинский район	пр-д Кутузова, 6	53.205245, 34.391674
8331	Городской округ г. Брянск	15701000	Г. Брянск Фокинский район	пр-д Кутузова, 10	53.205363, 34.391058

№ п/п	Муниципальный район/городской округ	ОКТМО	Наименование административно-территориальной единицы	Адрес	Географические координты
8332	Городской округ г. Брянск	15701000	Г. Брянск Фокинский район	пр-д Кутузова, 20	53.205733, 34.389220
8333	Городской округ г. Брянск	15701000	Г. Брянск Фокинский район	ул. им. О. Кошевого, 92	53.213915, 34.403874
8334	Городской округ г. Брянск	15701000	Г. Брянск Фокинский район	ул. им. О. Кошевого, 104	53.212649, 34.403795
8335	Городской округ г. Брянск	15701000	Г. Брянск Фокинский район	ул. им. О. Кошевого, 110	53.212247, 34.403605
8336	Городской округ г. Брянск	15701000	Г. Брянск Фокинский район	ул. И.Кустова, 2	53.210646, 34.402630
8337	Городской округ г. Брянск	15701000	Г. Брянск Фокинский район	ул. им. О. Кошевого, 122	53.210040, 34.402469
8338	Городской округ г. Брянск	15701000	Г. Брянск Фокинский район	ул. им. О. Кошевого, 126	53.209725, 34.403703
8339	Городской округ г. Брянск	15701000	Г. Брянск Фокинский район	ул. им. О. Кошевого, 130	53.209387, 34.403674
8340	Городской округ г. Брянск	15701000	Г. Брянск Фокинский район	ул. Белорусская, 72	53.207570, 34.402855
8341	Городской округ г. Брянск	15701000	Г. Брянск Фокинский район	ул. Белорусская, 80	53.207142, 34.402670
8342	Городской округ г. Брянск	15701000	Г. Брянск Фокинский район	ул. Белорусская, 88	53.205851, 34.401666
8343	Городской округ г. Брянск	15701000	Г. Брянск Фокинский район	ул. Белорусская, 96	53.205215, 34.400638
8344	Городской округ г. Брянск	15701000	Г. Брянск Фокинский район	ул. им.Трофименко, 6	53.203591, 34.397564
8345	Городской округ г. Брянск	15701000	Г. Брянск Фокинский район	ул. им.Трофименко, 18	53.204161, 34.395038
8346	Городской округ г. Брянск	15701000	Г. Брянск Фокинский район	ул. им.Трофименко, 26	53.204432, 34.393756
8347	Городской округ г. Брянск	15701000	Г. Брянск Фокинский район	ул. им.Трофименко, 30	53.204648, 34.392633
8348	Городской округ г. Брянск	15701000	Г. Брянск Фокинский район	ул. им.Трофименко, 40	53.205077, 34.390473
8349	Городской округ г. Брянск	15701000	Г. Брянск Фокинский район	ул. им.Трофименко, 50	53.205414, 34.388685
8350	Городской округ г. Брянск	15701000	Г. Брянск Фокинский район	ул. им.Трофименко, 60	53.205765, 34.386563
8351	Городской округ г. Брянск	15701000	Г. Брянск Фокинский район	ул. Прохладная, 2а	53.200450, 34.389524
8352	Городской округ г. Брянск	15701000	Г. Брянск Фокинский район	ул. Прохладная, 12	53.201019, 34.388253
8353	Городской округ г. Брянск	15701000	Г. Брянск Фокинский район	ул. Прохладная, 22	53.201384, 34.386600
8354	Городской округ г. Брянск	15701000	Г. Брянск Фокинский район	ул. Прохладная, 32	53.202323, 34.384424
8355	Городской округ г. Брянск	15701000	Г. Брянск Фокинский район	пер. Волочаевский, 5	53.202033, 34.383900
8356	Городской округ г. Брянск	15701000	Г. Брянск Фокинский район	ул. Волочаевская, 45	53.200776, 34.385295
8357	Городской округ г. Брянск	15701000	Г. Брянск Фокинский район	ул. Волочаевская, 41	53.200414, 34.385847

№ п/п	Муниципальный район/городской округ	ОКТМО	Наименование административно-территориальной единицы	Адрес	Географические координты
8358	Городской округ г. Брянск	15701000	Г. Брянск Фокинский район	ул. Волочаевская, 33	53.200028, 34.386779
8359	Городской округ г. Брянск	15701000	Г. Брянск Фокинский район	пер. Сосновый, 17	53.199469, 34.386309
8360	Городской округ г. Брянск	15701000	Г. Брянск Фокинский район	пер. Сосновый, 29/1	53.200083, 34.384199
8361	Городской округ г. Брянск	15701000	Г. Брянск Фокинский район	пер. Сосновый, 32	53.200551, 34.383122
8362	Городской округ г. Брянск	15701000	Г. Брянск Фокинский район	пер. Сосновый, 3	53.198824, 34.389591
8363	Городской округ г. Брянск	15701000	Г. Брянск Фокинский район	ул. Волочаевская, 11	53.199364, 34.390088
8364	Городской округ г. Брянск	15701000	Г. Брянск Фокинский район	ул. Волочаевская, 1	53.199073, 34.391477
8365	Городской округ г. Брянск	15701000	Г. Брянск Фокинский район	ул. Сосновая, 2	53.198147, 34.390295
8366	Городской округ г. Брянск	15701000	Г. Брянск Фокинский район	ул. Сосновая, 12	53.198423, 34.388619
8367	Городской округ г. Брянск	15701000	Г. Брянск Фокинский район	пер. Зеленый, 12	53.197979, 34.387910
8368	Городской округ г. Брянск	15701000	Г. Брянск Фокинский район	ул. Сосновая, 32	53.199008, 34.385711
8369	Городской округ г. Брянск	15701000	Г. Брянск Фокинский район	ул. Сосновая, 46	53.199412, 34.383979
8370	Городской округ г. Брянск	15701000	Г. Брянск Фокинский район	ул. Сосновая, 60	53.199950, 34.382016
8371	Городской округ г. Брянск	15701000	Г. Брянск Фокинский район	ул. Сосновая, 52а	53.199615, 34.383176
8372	Городской округ г. Брянск	15701000	Г. Брянск Фокинский район	ул. Перекопская, 39	53.197963, 34.383934
8373	Городской округ г. Брянск	15701000	Г. Брянск Фокинский район	ул. Перекопская, 29	53.197707, 34.385650
8374	Городской округ г. Брянск	15701000	Г. Брянск Фокинский район	ул. Перекопская, 15	53.197632, 34.386116
8375	Городской округ г. Брянск	15701000	Г. Брянск Фокинский район	ул. Перекопская, 3	53.197181, 34.389026
8376	Городской округ г. Брянск	15701000	Г. Брянск Фокинский район	ул. Зеленая, 6	53.196613, 34.388585
8377	Городской округ г. Брянск	15701000	Г. Брянск Фокинский район	пер. Тепловозный, 12	53.196449, 34.386387
8378	Городской округ г. Брянск	15701000	Г. Брянск Фокинский район	пер. Тепловозный, 18	53.196613, 34.385293
8379	Городской округ г. Брянск	15701000	Г. Брянск Фокинский район	ул. Запорожская, 27	53.195159, 34.385063
8380	Городской округ г. Брянск	15701000	Г. Брянск Фокинский район	ул. Запорожская, 15	53.194051, 34.385901
8381	Городской округ г. Брянск	15701000	Г. Брянск Фокинский район	ул. Запорожская, 1а	53.193478, 34.386283
8382	Городской округ г. Брянск	15701000	Г. Брянск Фокинский район	ул. Запорожская, 10	53.193883, 34.387170
8383	Городской округ г. Брянск	15701000	Г. Брянск Фокинский район	ул. Зеленая, 24	53.195042, 34.387063

№ п/п	Муниципальный район/городской округ	ОКТМО	Наименование административно-территориальной единицы	Адрес	Географические координты
8384	Городской округ г. Брянск	15701000	Г. Брянск Фокинский район	ул. Зеленая, 14	53.195900, 34.387339
8385	Городской округ г. Брянск	15701000	Г. Брянск Фокинский район	пер. Белорусский, 21	53.226634, 34.408361
8386	Городской округ г. Брянск	15701000	Г. Брянск Фокинский район	пер. Белорусский, 24	53.225659, 34.410761
8387	Городской округ г. Брянск	15701000	Г. Брянск Фокинский район	пер. Белорусский, 20	53.225464, 34.411185
8388	Городской округ г. Брянск	15701000	Г. Брянск Фокинский район	пер. Белорусский, 16	53.225182, 34.411826
8389	Городской округ г. Брянск	15701000	Г. Брянск Фокинский район	пер. Белорусский, 11	53.224577, 34.413073
8390	Городской округ г. Брянск	15701000	Г. Брянск Фокинский район	пер. Белорусский, 6	53.224081, 34.413193
8391	Городской округ г. Брянск	15701000	Г. Брянск Фокинский район	ул.Кравцова, 6	53.225181, 34.413801
8392	Городской округ г. Брянск	15701000	Г. Брянск Фокинский район	ул.Кравцова, 14	53.225672, 34.412785
8393	Городской округ г. Брянск	15701000	Г. Брянск Фокинский район	ул.Кравцова, 22	53.226077, 34.411934
8394	Городской округ г. Брянск	15701000	Г. Брянск Фокинский район	ул.Кравцова, 36	53.227079, 34.409742
8395	Городской округ г. Брянск	15701000	Г. Брянск Фокинский район	пер. Снежетьский, 40	53.227573, 34.410742
8396	Городской округ г. Брянск	15701000	Г. Брянск Фокинский район	пер. Снежетьский, 35	53.227237, 34.411285
8397	Городской округ г. Брянск	15701000	Г. Брянск Фокинский район	пер. Снежетьский, 29	53.227133, 34.411480
8398	Городской округ г. Брянск	15701000	Г. Брянск Фокинский район	пер. Снежетьский, 26	53.226725, 34.412370
8399	Городской округ г. Брянск	15701000	Г. Брянск Фокинский район	пер. Снежетьский, 20	53.226382, 34.413059
8400	Городской округ г. Брянск	15701000	Г. Брянск Фокинский район	пер. Снежетьский, 5	53.225529, 34.414672
8401	Городской округ г. Брянск	15701000	Г. Брянск Фокинский район	пер. Кравцова, 35	53.225144, 34.415721
8402	Городской округ г. Брянск	15701000	Г. Брянск Фокинский район	ул. Снежетьская, 14	53.226454, 34.414757
8403	Городской округ г. Брянск	15701000	Г. Брянск Фокинский район	ул. Снежетьская, 22	53.226974, 34.413772
8404	Городской округ г. Брянск	15701000	Г. Брянск Фокинский район	ул. Снежетьская, 38	53.227858, 34.412200
8405	Городской округ г. Брянск	15701000	Г. Брянск Фокинский район	ул. Снежетьская, 43	53.227733, 34.410323
8406	Городской округ г. Брянск	15701000	Г. Брянск Фокинский район	ул. Снежетьская, 55	53.229833, 34.405844
8407	Городской округ г. Брянск	15701000	Г. Брянск Фокинский район	ул. Р. Зорге, 1а	53.226291, 34.416955
8408	Городской округ г. Брянск	15701000	Г. Брянск Фокинский район	ул. Р. Зорге, 35	53.228508, 34.412889
8409	Городской округ г. Брянск	15701000	Г. Брянск Фокинский район	ул. Р. Зорге, 25	53.227579, 34.414600

№ п/п	Муниципальный район/городской округ	ОКТМО	Наименование административно-территориальной единицы	Адрес	Географические координты
8410	Городской округ г. Брянск	15701000	Г. Брянск Фокинский район	ул. Р. Зорге, 15	53.227120, 34.415400
8411	Городской округ г. Брянск	15701000	Г. Брянск Фокинский район	ул. Р. Зорге, 5	53.226576, 34.416384
8412	Городской округ г. Брянск	15701000	Г. Брянск Фокинский район	ул. Белорусская, 8	53.222439, 34.411525
8413	Городской округ г. Брянск	15701000	Г. Брянск Фокинский район	ул. Белорусская, 20	53.221195, 34.412531
8414	Городской округ г. Брянск	15701000	Г. Брянск Фокинский район	ул. Конотопская, 14	53.210539, 34.420088
8415	Городской округ г. Брянск	15701000	Г. Брянск Фокинский район	ул. Конотопская, 20	53.209554, 34.419385
8416	Городской округ г. Брянск	15701000	Г. Брянск Фокинский район	ул. Конотопская, 26	53.208492, 34.418584
8417	Городской округ г. Брянск	15701000	Г. Брянск Фокинский район	ул. Конотопская, 32	53.207961, 34.418231
8418	Городской округ г. Брянск	15701000	Г. Брянск Фокинский район	ул. Конотопская, 36	53.205911, 34.416876
8419	Городской округ г. Брянск	15701000	Г. Брянск Фокинский район	ул. Севская, 6а	53.205587, 34.416733
8420	Городской округ г. Брянск	15701000	Г. Брянск Фокинский район	ул. Льговская, 40	53.205888, 34.418522
8421	Городской округ г. Брянск	15701000	Г. Брянск Фокинский район	ул. Льговская, 18	53.208602, 34.420050
8422	Городской округ г. Брянск	15701000	Г. Брянск Фокинский район	ул. Льговская, 22	53.208192, 34.419727
8423	Городской округ г. Брянск	15701000	Г. Брянск Фокинский район	ул. Льговская, 45	53.206647, 34.419218
8424	Городской округ г. Брянск	15701000	Г. Брянск Фокинский район	ул. Льговская, 47	53.206314, 34.418972
8425	Городской округ г. Брянск	15701000	Г. Брянск Фокинский район	ул. Льговская, 49	53.206113, 34.418773
8426	Городской округ г. Брянск	15701000	Г. Брянск Фокинский район	ул. Тухачевского, 30	53.207870, 34.421858
8427	Городской округ г. Брянск	15701000	Г. Брянск Фокинский район	ул. Тухачевского, 24	53.208770, 34.422695
8428	Городской округ г. Брянск	15701000	Г. Брянск Фокинский район	ул. Тухачевского, 32	53.205813, 34.420720
8429	Городской округ г. Брянск	15701000	Г. Брянск Фокинский район	ул. Жилстроя, 14	53.208151, 34.423712
8430	Городской округ г. Брянск	15701000	Г. Брянск Фокинский район	ул. Б. Хмельницкого, 32	53.207647, 34.425355
8431	Городской округ г. Брянск	15701000	Г. Брянск Фокинский район	ул. Чехова, 4	53.206679, 34.424626
8432	Городской округ г. Брянск	15701000	Г. Брянск Фокинский район	ул. Чехова, 2	53.206676, 34.423983
8433	Городской округ г. Брянск	15701000	Г. Брянск Фокинский район	ул. Менжинского, 28а	53.207346, 34.427046
8434	Городской округ г. Брянск	15701000	Г. Брянск Фокинский район	ул. Чехова,20а	53.206016, 34.428336
8435	Городской округ г. Брянск	15701000	Г. Брянск Фокинский район	ул. Железнодорожная, 2	53.205011, 34.428509

№ п/п	Муниципальный район/городской округ	ОКТМО	Наименование административно-территориальной единицы	Адрес	Географические координты
8436	Городской округ г. Брянск	15701000	Г. Брянск Фокинский район	ул. Железнодорожная, 10	53.204347, 34.428203
8437	Городской округ г. Брянск	15701000	Г. Брянск Фокинский район	ул. Транспортная, 35	53.203611, 34.429988
8438	Городской округ г. Брянск	15701000	Г. Брянск Фокинский район	пер. Июльский, 1	53.205927, 34.434955
8439	Городской округ г. Брянск	15701000	Г. Брянск Фокинский район	пер. Июльский, 9	53.204894, 34.434269
8440	Городской округ г. Брянск	15701000	Г. Брянск Фокинский район	пер. Июльский, 17	53.203961, 34.433888
8441	Городской округ г. Брянск	15701000	Г. Брянск Фокинский район	ул. Гомельская, 84	53.203003, 34.439900
8442	Городской округ г. Брянск	15701000	Г. Брянск Фокинский район	пер. Гомельский, 33	53.202333, 34.439516
8443	Городской округ г. Брянск	15701000	Г. Брянск Фокинский район	пер. Гомельский, 13	53.202956, 34.433780
8444	Городской округ г. Брянск	15701000	Г. Брянск Фокинский район	ул. Севская, 66	53.202441, 34.432889
8445	Городской округ г. Брянск	15701000	Г. Брянск Фокинский район	пер. Новозыбковский, 23	53.201746, 34.436614
8446	Городской округ г. Брянск	15701000	Г. Брянск Фокинский район	пер. Севский, 13	53.202365, 34.427526
8447	Городской округ г. Брянск	15701000	Г. Брянск Фокинский район	пер. Июльский, 23	53.200117, 34.431114
8448	Городской округ г. Брянск	15701000	Г. Брянск Фокинский район	ул. Победы, 9	53.200549, 34.428495
8449	Городской округ г. Брянск	15701000	Г. Брянск Фокинский район	ул. Победы, 19	53.200104, 34.431098
8450	Городской округ г. Брянск	15701000	Г. Брянск Фокинский район	ул. Уральская, 98	53.198092, 34.435440
8451	Городской округ г. Брянск	15701000	Г. Брянск Фокинский район	ул. Уральская, 66	53.197003, 34.428771
8452	Городской округ г. Брянск	15701000	Г. Брянск Фокинский район	ул. Славянская, 44	53.195114, 34.423707
8453	Городской округ г. Брянск	15701000	Г. Брянск Фокинский район	ул. Славянская, 33	53.194487, 34.421802
8454	Городской округ г. Брянск	15701000	Г. Брянск Фокинский район	ул. Славянская, 21	53.194020, 34.419425
8455	Городской округ г. Брянск	15701000	Г. Брянск Фокинский район	ул. Славянская, 9	53.193754, 34.417572
8456	Городской округ г. Брянск	15701000	Г. Брянск Фокинский район	ул. Славянская, 1	53.192893, 34.415652
8457	Городской округ г. Брянск	15701000	Г. Брянск Фокинский район	ул. Кольцевая, 97	53.192182, 34.417883
8458	Городской округ г. Брянск	15701000	Г. Брянск Фокинский район	ул. Кольцевая, 1	53.191814, 34.416147
8459	Городской округ г. Брянск	15701000	Г. Брянск Фокинский район	ул. Кольцевая, 8	53.193492, 34.420860
8460	Городской округ г. Брянск	15701000	Г. Брянск Фокинский район	ул. Кольцевая, 17	53.192984, 34.419385
8461	Городской округ г. Брянск	15701000	Г. Брянск Фокинский район	ул. Кольцевая, 26	53.194283, 34.423751

№ п/п	Муниципальный район/городской округ	ОКТМО	Наименование административно-территориальной единицы	Адрес	Географические координты
8462	Городской округ г. Брянск	15701000	Г. Брянск Фокинский район	ул. Менжинского, 84	53.194906, 34.424717
8463	Городской округ г. Брянск	15701000	Г. Брянск Фокинский район	ул. Менжинского, 133	53.192614, 34.427477
8464	Городской округ г. Брянск	15701000	Г. Брянск Фокинский район	ул. Кольцевая, 28	53.193709, 34.424487
8465	Городской округ г. Брянск	15701000	Г. Брянск Фокинский район	ул. Кольцевая, 36	53.193150, 34.423080
8466	Городской округ г. Брянск	15701000	Г. Брянск Фокинский район	ул. Кольцевая, 42	53.192965, 34.422372
8467	Городской округ г. Брянск	15701000	Г. Брянск Фокинский район	ул. Кольцевая, 52	53.192562, 34.420705
8468	Городской округ г. Брянск	15701000	Г. Брянск Фокинский район	пр-зд Ново-Дзержинский, 31	53.194767, 34.426680
8469	Городской округ г. Брянск	15701000	Г. Брянск Фокинский район	пр-зд Ново-Дзержинский, 34	53.195278, 34.426192
8470	Городской округ г. Брянск	15701000	Г. Брянск Фокинский район	ул. Уральская, 37	53.195630, 34.421915
8471	Городской округ г. Брянск	15701000	Г. Брянск Фокинский район	ул. Уральская, 43	53.196186, 34.423584
8472	Городской округ г. Брянск	15701000	Г. Брянск Фокинский район	ул. Уральская, 23	53.194990, 34.419477
8473	Городской округ г. Брянск	15701000	Г. Брянск Фокинский район	ул. Уральская, 14	53.194634, 34.418236
8474	Городской округ г. Брянск	15701000	Г. Брянск Фокинский район	ул. Уральская, 4	53.194147, 34.416462
8475	Городской округ г. Брянск	15701000	Г. Брянск Фокинский район	пер. Анри Барбюса, 7	53.218968, 34.406352
8476	Городской округ г. Брянск	15701000	Г. Брянск Фокинский район	пер. Анри Барбюса, 11	53.219065, 34.405589
8477	Городской округ г. Брянск	15701000	Г. Брянск Фокинский район	пер. Анри Барбюса, 6	53.218723, 34.408131
8478	Городской округ г. Брянск	15701000	Г. Брянск Фокинский район	пер. Анри Барбюса, 10	53.218993, 34.406558
8479	Городской округ г. Брянск	15701000	Г. Брянск Фокинский район	пер. Анри Барбюса, 20	53.219592, 34.408070
8480	Городской округ г. Брянск	15701000	Г. Брянск Фокинский район	пер. Анри Барбюса, 30	53.219888, 34.406051
8481	Городской округ г. Брянск	15701000	Г. Брянск Фокинский район	пер. Анри Барбюса, 34	53.220064, 34.405076
8482	Городской округ г. Брянск	15701000	Г. Брянск Фокинский район	пер. Анри Барбюса, 46	53.220422, 34.402860
8483	Городской округ г. Брянск	15701000	Г. Брянск Фокинский район	пер. Анри Барбюса, 50	53.220525, 34.402019
8484	Городской округ г. Брянск	15701000	Г. Брянск Фокинский район	пер. Анри Барбюса, 54	53.220658, 34.401146
8485	Городской округ г. Брянск	15701000	Г. Брянск Фокинский район	ул. Тургенева, 51	53.222210, 34.400157
8486	Городской округ г. Брянск	15701000	Г. Брянск Фокинский район	ул. Тургенева, 41	53.221889, 34.402134
8487	Городской округ г. Брянск	15701000	Г. Брянск Фокинский район	ул. Тургенева, 28	53.221380, 34.405725

№ п/п	Муниципальный район/городской округ	ОКТМО	Наименование административно-территориальной единицы	Адрес	Географические координты
8488	Городской округ г. Брянск	15701000	Г. Брянск Фокинский район	ул. Тургенева, 20	53.221019, 34.407821
8489	Городской округ г. Брянск	15701000	Г. Брянск Фокинский район	ул. Шолохова, 17	53.223087, 34.403464
8490	Городской округ г. Брянск	15701000	Г. Брянск Фокинский район	ул. Шолохова, 22	53.222389, 34.403102
8491	Городской округ г. Брянск	15701000	Г. Брянск Фокинский район	ул. О. Кошевого, 45	53.221082, 34.405373
8492	Городской округ г. Брянск	15701000	Г. Брянск Фокинский район	пер. Тургенева, 14	53.220119, 34.408978
8493	Городской округ г. Брянск	15701000	Г. Брянск Фокинский район	пер. Тургенева, 8	53.220031, 34.409625
8494	Городской округ г. Брянск	15701000	Г. Брянск Фокинский район	пер. Полесский, 21	53.220479, 34.410633
8495	Городской округ г. Брянск	15701000	Г. Брянск Фокинский район	пер. Полесский, 32	53.221769, 34.411227
8496	Городской округ г. Брянск	15701000	Г. Брянск Фокинский район	ул. Циолковского, 39	53.223429, 34.401387
8497	Городской округ г. Брянск	15701000	Г. Брянск Фокинский район	ул. Циолковского, 25	53.222953, 34.404389
8498	Городской округ г. Брянск	15701000	Г. Брянск Фокинский район	ул. Циолковского, 19а	53.222809, 34.405350
8499	Городской округ г. Брянск	15701000	Г. Брянск Фокинский район	ул. Циолковского, 17	53.222682, 34.406081
8500	Городской округ г. Брянск	15701000	Г. Брянск Фокинский район	ул. Коммунаров, 10	53.214512, 34.397929
8501	Городской округ г. Брянск	15701000	Г. Брянск Фокинский район	ул. Коммунаров, 1	53.225748, 34.401696
8502	Городской округ г. Брянск	15701000	Г. Брянск Фокинский район	ул. Пархоменко, 44	53.224499, 34.404009
8503	Городской округ г. Брянск	15701000	Г. Брянск Фокинский район	ул. Пархоменко, 28	53.224091, 34.406711
8504	Городской округ г. Брянск	15701000	Г. Брянск Фокинский район	ул. Пархоменко, 26	53.223972, 34.407376
8505	Городской округ г. Брянск	15701000	Г. Брянск Фокинский район	ул. Пархоменко, 22	53.223929, 34.407636
8506	Городской округ г. Брянск	15701000	Г. Брянск Фокинский район	ул. Пархоменко, 12	53.223476, 34.410404
8507	Городской округ г. Брянск	15701000	Г. Брянск Фокинский район	ул. Пархоменко, 10	53.223450, 34.410495
8508	Городской округ г. Брянск	15701000	Г. Брянск Фокинский район	ул. Пархоменко, 2	53.223215, 34.411742
8509	Городской округ г. Брянск	15701000	Г. Брянск Фокинский район	ул.Щербакова, 64	53.193377, 34.425807
8510	Городской округ г. Брянск	15701000	Г. Брянск Фокинский район	ул.Щербакова ,51	53.192845, 34.424726
8511	Городской округ г. Брянск	15701000	Г. Брянск Фокинский район	ул.Щербакова,43	53.192327, 34.423508
8512	Городской округ г. Брянск	15701000	Г. Брянск Фокинский район	ул.Щербакова,33	53.191963, 34.422030
8513	Городской округ г. Брянск	15701000	Г. Брянск Фокинский район	ул Щербакова,25	53.191711, 34.420911

№ п/п	Муниципальный район/городской округ	ОКТМО	Наименование административно-территориальной единицы	Адрес	Географические координты
8514	Городской округ г. Брянск	15701000	Г. Брянск Фокинский район	ул Щербакова,21	53.191641, 34.420322
8515	Городской округ г. Брянск	15701000	Г. Брянск Фокинский район	ул Щербакова, 17	53.191540, 34.419553
8516	Городской округ г. Брянск	15701000	Г. Брянск Фокинский район	ул Щербакова, 11	53.191441, 34.418659
8517	Городской округ г. Брянск	15701000	Г. Брянск Фокинский район	ул Щербакова,3	53.191308, 34.417482
8518	Городской округ г. Брянск	15701000	Г. Брянск Фокинский район	ул. Прудная,19	53.189289, 34.409437
8519	Городской округ г. Брянск	15701000	Г. Брянск Фокинский район	ул. Прудная,15	53.189596, 34.409394
8520	Городской округ г. Брянск	15701000	Г. Брянск Фокинский район	ул. Прудная,6	53.190283, 34.409132
8521	Городской округ г. Брянск	15701000	Г. Брянск Фокинский район	ул.Прудная,2	53.190930, 34.408981
8522	Городской округ г. Брянск	15701000	Г. Брянск Фокинский район	ул. Южная,42	53.191255, 34.401968
8523	Городской округ г. Брянск	15701000	Г. Брянск Фокинский район	ул. Загородная,37	53.191781, 34.400852
8524	Городской округ г. Брянск	15701000	Г. Брянск Фокинский район	пер.Ковшовский,29	53.192535, 34.397107
8525	Городской округ г. Брянск	15701000	Г. Брянск Фокинский район	пер.Ковшовский,30	53.193289, 34.396722
8526	Городской округ г. Брянск	15701000	Г. Брянск Фокинский район	пер.Ковшовский, 17	53.193128, 34.395997
8527	Городской округ г. Брянск	15701000	Г. Брянск Фокинский район	пер.Ковшовский, 13	53.192810, 34.393300
8528	Городской округ г. Брянск	15701000	Г. Брянск Фокинский район	ул.Ковшовская,5	53.193719, 34.393518
8529	Городской округ г. Брянск	15701000	Г. Брянск Фокинский район	пер.Ковшовский,2	53.194125, 34.391199
8530	Городской округ г. Брянск	15701000	Г. Брянск Фокинский район	ул. Загородная,25	53.194022, 34.398005
8531	Городской округ г. Брянск	15701000	Г. Брянск Фокинский район	ул.Загородная,26	53.193375, 34.397805
8532	Городской округ г. Брянск	15701000	Г. Брянск Фокинский район	ул.Загородная,24	53.194033, 34.397865
8533	Городской округ г. Брянск	15701000	Г. Брянск Фокинский район	ул.Загородная,16	53.195573, 34.396727
8534	Городской округ г. Брянск	15701000	Г. Брянск Фокинский район	ул. Загородная,8	53.196598, 34.395946
8535	Городской округ г. Брянск	15701000	Г. Брянск Фокинский район	пер.Загородный,2	53.198116, 34.396326
8536	Городской округ г. Брянск	15701000	Г. Брянск Фокинский район	пер.Ореховый,7	53.193703, 34.400680
8537	Городской округ г. Брянск	15701000	Г. Брянск Фокинский район	пер. Ореховый, 10	53.194058, 34.400840
8538	Городской округ г. Брянск	15701000	Г. Брянск Фокинский район	ул. Ореховая,32	53.196456, 34.403051
8539	Городской округ г. Брянск	15701000	Г. Брянск Фокинский район	ул. Ореховая, 21	53.195360, 34.401350

№ п/п	Муниципальный район/городской округ	ОКТМО	Наименование административно-территориальной единицы	Адрес	Географические координты
8540	Городской округ г. Брянск	15701000	Г. Брянск Фокинский район	ул.Южная, 13	53.195266, 34.405691
8541	Городской округ г. Брянск	15701000	Г. Брянск Фокинский район	ул.Южная,19	53.194681, 34.404919
8542	Городской округ г. Брянск	15701000	Г. Брянск Фокинский район	ул.Южная,20	53.194439, 34.404723
8543	Городской округ г. Брянск	15701000	Г. Брянск Фокинский район	ул.Южная,23	53.194116, 34.404676
8544	Городской округ г. Брянск	15701000	Г. Брянск Фокинский район	ул.Южная,28	53.192637, 34.403869
8545	Городской округ г. Брянск	15701000	Г. Брянск Фокинский район	ул.Южная,29	53.193232, 34.404202
8546	Городской округ г. Брянск	15701000	Г. Брянск Фокинский район	ул.Южная,31	53.192248, 34.403685
8547	Городской округ г. Брянск	15701000	Г. Брянск Фокинский район	ул.Южная,33	53.191883, 34.403190
8548	Городской округ г. Брянск	15701000	Г. Брянск Фокинский район	ул.Южная,3	53.195513, 34.406047
8549	Городской округ г. Брянск	15701000	Г. Брянск Фокинский район	ул.Ольховская,12	53.195191, 34.407822
8550	Городской округ г. Брянск	15701000	Г. Брянск Фокинский район	ул.Ольховская,5	53.193460, 34.407922
8551	Городской округ г. Брянск	15701000	Г. Брянск Фокинский район	ул.Ольховская,32	53.192294, 34.409019
8552	Городской округ г. Брянск	15701000	Г. Брянск Фокинский район	ул.Ольховская,42	53.192315, 34.409007
8553	Городской округ г. Брянск	15701000	Г. Брянск Фокинский район	ул.Ольховская, 16	53.194341, 34.407680
8554	Городской округ г. Брянск	15701000	Г. Брянск Фокинский район	пер. Дзерджинского,6	53.194535, 34.415578
8555	Городской округ г. Брянск	15701000	Г. Брянск Фокинский район	пер. Дзерджинского, 1	53.194463, 34.415105
8556	Городской округ г. Брянск	15701000	Г. Брянск Фокинский район	ул.Крылова,2	53.194871, 34.414750
8557	Городской округ г. Брянск	15701000	Г. Брянск Фокинский район	ул.Крылова,14	53.195502, 34.416852
8558	Городской округ г. Брянск	15701000	Г. Брянск Фокинский район	ул.Крылова,24	53.196006, 34.418810
8559	Городской округ г. Брянск	15701000	Г. Брянск Фокинский район	ул.крылова,30	53.196323, 34.420066
8560	Городской округ г. Брянск	15701000	Г. Брянск Фокинский район	ул.Крылова,24	53.196011, 34.418816
8561	Городской округ г. Брянск	15701000	Г. Брянск Фокинский район	ул.Крылова,30	53.196357, 34.420203
8562	Городской округ г. Брянск	15701000	Г. Брянск Фокинский район	ул.Крылова,36	53.196728, 34.421794
8563	Городской округ г. Брянск	15701000	Г. Брянск Фокинский район	ул.Крылова,42	53.196928, 34.422597
8564	Городской округ г. Брянск	15701000	Г. Брянск Фокинский район	ул.Уральская,85	53.197872, 34.432820
8565	Городской округ г. Брянск	15701000	Г. Брянск Фокинский район	ул.Донская,57	53.197934, 34.422671

№ п/п	Муниципальный район/городской округ	ОКТМО	Наименование административно-территориальной единицы	Адрес	Географические координты
8566	Городской округ г. Брянск	15701000	Г. Брянск Фокинский район	ул. Донская,31	53.197473, 34.420029
8567	Городской округ г. Брянск	15701000	Г. Брянск Фокинский район	ул. Донская,21	53.196959, 34.417883
8568	Городской округ г. Брянск	15701000	Г. Брянск Фокинский район	ул.Донская,6	53.195602, 34.413653
8569	Городской округ г. Брянск	15701000	Г. Брянск Фокинский район	ул.Кавказская,57	53.198881, 34.422751
8570	Городской округ г. Брянск	15701000	Г. Брянск Фокинский район	ул.Кавказская,37	53.198793, 34.421267
8571	Городской округ г. Брянск	15701000	Г. Брянск Фокинский район	ул.Кавказская,33	53.198569, 34.420504
8572	Городской округ г. Брянск	15701000	Г. Брянск Фокинский район	ул.Кавказская,25	53.198154, 34.419003
8573	Городской округ г. Брянск	15701000	Г. Брянск Фокинский район	ул .Кавказская, 19	53.197856, 34.417754
8574	Городской округ г. Брянск	15701000	Г. Брянск Фокинский район	ул.Кавказская,15	53.197668, 34.417028
8575	Городской округ г. Брянск	15701000	Г. Брянск Фокинский район	ул.Кавказская, 10	53.197356, 34.415910
8576	Городской округ г. Брянск	15701000	Г. Брянск Фокинский район	ул.Кавказская,5	53.197279, 34.415205
8577	Городской округ г. Брянск	15701000	Г. Брянск Фокинский район	пер.Менжинского,5	53.198644, 34.416611
8578	Городской округ г. Брянск	15701000	Г. Брянск Фокинский район	пер.Менжинского,22	53.198679, 34.419168
8579	Городской округ г. Брянск	15701000	Г. Брянск Фокинский район	пер. Менжинского,30	53.199245, 34.420149
8580	Городской округ г. Брянск	15701000	Г. Брянск Фокинский район	пер. Менжинского,34	53.199422, 34.421296
8581	Городской округ г. Брянск	15701000	Г. Брянск Фокинский район	пер.Менжинского,40	53.200204, 34.421640
8582	Городской округ г. Брянск	15701000	Г. Брянск Фокинский район	проезд Менжинского,3	53.198590, 34.415980
8583	Городской округ г. Брянск	15701000	Г. Брянск Фокинский район	проезд Менжинского,25	53.199724, 34.425750
8584	Городской округ г. Брянск	15701000	Г. Брянск Фокинский район	проезд Ново-Дзержинский, 18	53.197915, 34.426021
8585	Городской округ г. Брянск	15701000	Г. Брянск Фокинский район	проезд Ново-Дзержинский, 1	53.199348, 34.426338
8586	Городской округ г. Брянск	15701000	Г. Брянск Фокинский район	пер.Транспорнтный, 18	53.197649, 34.428503
8587	Городской округ г. Брянск	15701000	Г. Брянск Фокинский район	ул.Транспортная,67	53.199076, 34.428591
8588	Городской округ г. Брянск	15701000	Г. Брянск Фокинский район	ул.Победы,6	53.201136, 34.424022
8589	Городской округ г. Брянск	15701000	Г. Брянск Фокинский район	ул.Победы,12	53.200808, 34.426249
8590	Городской округ г. Брянск	15701000	Г. Брянск Фокинский район	ул.Победы,20	53.200584, 34.427772
8591	Городской округ г. Брянск	15701000	Г. Брянск Фокинский район	пер.Менжинского,23	53.199821, 34.425207

№ п/п	Муниципальный район/городской округ	ОКТМО	Наименование административно-территориальной единицы	Адрес	Географические координты
8592	Городской округ г. Брянск	15701000	Г. Брянск пос.Белые Берега	пер. Белорусский, 2	53.223520, 34.414631
8593	Городской округ г. Брянск	15701000	Г. Брянск пос.Белые Берега	ул. Белобережская, 10	53.207953, 34.656890
8594	Городской округ г. Брянск	15701000	Г. Брянск пос.Белые Берега	пр-д Челюскина, 7	53.205821, 34.656548
8595	Городской округ г. Брянск	15701000	Г. Брянск пос.Белые Берега	пр-д Горького, 6	53.204186, 34.677142
8596	Городской округ г. Брянск	15701000	Г. Брянск пос.Белые Берега	ул. Горького, 11	53.205072, 34.677199
8597	Городской округ г. Брянск	15701000	Г. Брянск пос.Белые Берега	Ул. 1-я Брянская, 28	53.207162, 34.654803
8598	Городской округ г. Брянск	15701000	Г. Брянск пос.Белые Берега	Ул. 1-я Брянская, 38	53.206030, 34.654731
8599	Городской округ г. Брянск	15701000	Г. Брянск пос.Белые Берега	Ул. 1-я Брянская, 50	53.204762, 34.654713
8600	Городской округ г. Брянск	15701000	Г. Брянск пос.Белые Берега	Ул. 1-я Брянская, 62	53.203565, 34.654587
8601	Городской округ г. Брянск	15701000	Г. Брянск пос.Белые Берега	Ул. 1-я Брянская, 72	53.202286, 34.654425
8602	Городской округ г. Брянск	15701000	Г. Брянск пос.Белые Берега	Ул. 1-я Брянская, 88	53.200701, 34.654156
8603	Городской округ г. Брянск	15701000	Г. Брянск пос.Белые Берега	Ул. 2-я Брянская, 29	53.201504, 34.653491
8604	Городской округ г. Брянск	15701000	Г. Брянск пос.Белые Берега	Ул. 2-я Брянская, 23	53.203257, 34.653725
8605	Городской округ г. Брянск	15701000	Г. Брянск пос.Белые Берега	Ул. 2-я Брянская, 18	53.205749, 34.653967
8606	Городской округ г. Брянск	15701000	Г. Брянск пос.Белые Берега	Ул. 2-я Брянская, 10	53.208095, 34.654003
8607	Городской округ г. Брянск	15701000	Г. Брянск пос.Белые Берега	Ул. Кирова, 8	53.206752, 34.658522
8608	Городской округ г. Брянск	15701000	Г. Брянск пос.Белые Берега	Ул. Челюскина,11	53.205938, 34.657579
8609	Городской округ г. Брянск	15701000	Г. Брянск пос.Белые Берега	Пр-д Челюскина, 5	53.206553, 34.656213
8610	Городской округ г. Брянск	15701000	Г. Брянск пос.Белые Берега	Ул. Кирова, 18	53.205328, 34.657992
8611	Городской округ г. Брянск	15701000	Г. Брянск пос.Белые Берега	Ул. Кирова, 34	53.203559, 34.657354
8612	Городской округ г. Брянск	15701000	Г. Брянск пос.Белые Берега	Ул. Кирова, 42	53.202675, 34.657067
8613	Городской округ г. Брянск	15701000	Г. Брянск пос.Белые Берега	Ул. Кирова, 54	53.201445, 34.656572
8614	Городской округ г. Брянск	15701000	Г. Брянск пос.Белые Берега	Ул. Матросова, 5	53.201305, 34.658899
8615	Городской округ г. Брянск	15701000	Г. Брянск пос.Белые Берега	Ул. Коминтерна, 68	53.201698, 34.660381
8616	Городской округ г. Брянск	15701000	Г. Брянск пос.Белые Берега	Ул. Коминтерна, 58	53.202869, 34.660786
8617	Городской округ г. Брянск	15701000	Г. Брянск пос.Белые Берега	Ул. Коминтерна, 48	53.204244, 34.661217

№ п/п	Муниципальный район/городской округ	ОКТМО	Наименование административно-территориальной единицы	Адрес	Географические координты
8618	Городской округ г. Брянск	15701000	Г. Брянск пос.Белые Берега	Ул. Коминтерна,38	53.205447, 34.661639
8619	Городской округ г. Брянск	15701000	Г. Брянск пос.Белые Берега	Ул. Коминтерна, 30	53.206936, 34.662178
8620	Городской округ г. Брянск	15701000	Г. Брянск пос.Белые Берега	Ул. Привокзальная,8	53.209476, 34.670209
8621	Городской округ г. Брянск	15701000	Г. Брянск пос.Белые Берега	Ул. Привокзальная, 14	53.208575, 34.672778
8622	Городской округ г. Брянск	15701000	Г. Брянск пос.Белые Берега	Ул. Привокзальная,16а	53.208284, 34.674674
8623	Городской округ г. Брянск	15701000	Г. Брянск пос.Белые Берега	Ул. Привокзальная, 20	53.208564, 34.677342
8624	Городской округ г. Брянск	15701000	Г. Брянск пос.Белые Берега	Ул. Калинина, 9	53.209913, 34.677261
8625	Городской округ г. Брянск	15701000	Г. Брянск пос.Белые Берега	Ул. К.Маркса, 34	53.211967, 34.677602
8626	Городской округ г. Брянск	15701000	Г. Брянск пос.Белые Берега	Ул. К.Маркса, 42	53.211913, 34.679273
8627	Городской округ г. Брянск	15701000	Г. Брянск пос.Белые Берега	Ул. К.Маркса, 29	53.212426, 34.676111
8628	Городской округ г. Брянск	15701000	Г. Брянск пос.Белые Берега	Ул. К.Маркса, 14	53.211757, 34.673146
8629	Городской округ г. Брянск	15701000	Г. Брянск пос.Белые Берега	Ул. Осипенко, 19	53.211024, 34.675608
8630	Городской округ г. Брянск	15701000	Г. Брянск пос.Белые Берега	Ул. Осипенко, 9	53.210107, 34.675248
8631	Городской округ г. Брянск	15701000	Г. Брянск пос.Белые Берега	Ул. Вокзальная, 2	53.210333, 34.669912
8632	Городской округ г. Брянск	15701000	Г. Брянск пос.Белые Берега	Ул. Вокзальная, 10	53.211412, 34.669688
8633	Городской округ г. Брянск	15701000	Г. Брянск пос.Белые Берега	ул. Горького, 3	53.205125, 34.675913
8634	Городской округ г. Брянск	15701000	Г. Брянск пос.Белые Берега	пер. Урицкого, 11	53.205278, 34.674832
8635	Городской округ г. Брянск	15701000	Г. Брянск пос.Белые Берега	пер. Урицкого, 7	53.236800, 34.365378
8636	Городской округ г. Брянск	15701000	Г. Брянск пос.Белые Берега	пр-зд Урицкого, 10	53.205989, 34.676832
8637	Городской округ г. Брянск	15701000	Г. Брянск пос.Белые Берега	пр-зд Урицкого, 28	53.205827, 34.679517
8638	Городской округ г. Брянск	15701000	Г. Брянск пос.Белые Берега	ул. 1 Мая, 18	53.207395, 34.667301
8639	Городской округ г. Брянск	15701000	Г. Брянск пос.Белые Берега	ул. Комсомольская, 10	53.206121, 34.666225
8640	Городской округ г. Брянск	15701000	Г. Брянск пос.Белые Берега	ул. Комсомольская, 28а	53.203764, 34.663787
8641	Городской округ г. Брянск	15701000	Г. Брянск пос.Белые Берега	ул. Комсомольская, 30	53.202554, 34.664775
8642	Городской округ г. Брянск	15701000	Г. Брянск пос.Белые Берега	ул. Матросова, 20	53.200914, 34.667552
8643	Городской округ г. Брянск	15701000	Г. Брянск пос.Белые Берега	ул. Матросова, 25	53.200966, 34.669773

№ п/п	Муниципальный район/городской округ	ОКТМО	Наименование административно-территориальной единицы	Адрес	Географические координты
8644	Городской округ г. Брянск	15701000	Г. Брянск пос.Белые Берега	ул. Матросова, 60	53.200817, 34.672663
8645	Городской округ г. Брянск	15701000	Г. Брянск пос.Белые Берега	ул. Матросова, 65	53.200724, 34.675176
8646	Городской округ г. Брянск	15701000	Г. Брянск пос.Белые Берега	ул. Матросова, 56	53.200574, 34.681331
8647	Городской округ г. Брянск	15701000	Г. Брянск пос.Белые Берега	ул. 8 Марта, 40	53.202358, 34.668851
8648	Городской округ г. Брянск	15701000	Г. Брянск пос.Белые Берега	ул. 8 Марта, 30	53.202434, 34.666785
8649	Городской округ г. Брянск	15701000	Г. Брянск пос.Белые Берега	ул. Челюскина, 41	53.203786, 34.667028
8650	Городской округ г. Брянск	15701000	Г. Брянск пос.Белые Берега	пр-зд Комсомольский, 9	53.204971, 34.667684
8651	Городской округ г. Брянск	15701000	Г. Брянск пос.Белые Берега	пр-зд Комсомольский, 1	53.206152, 34.667984
8652	Городской округ г. Брянск	15701000	Г. Брянск пос.Белые Берега	ул. 1 Мая, 53	53.206291, 34.672969
8653	Городской округ г. Брянск	15701000	Г. Брянск пос.Белые Берега	ул. 1 Мая, 35	53.206699, 34.669808
8654	Городской округ г. Брянск	15701000	Г. Брянск пос.Белые Берега	ул. Радищева, 10	53.205885, 34.669156
8655	Городской округ г. Брянск	15701000	Г. Брянск пос.Белые Берега	ул. Радищева, 20	53.204977, 34.669056
8656	Городской округ г. Брянск	15701000	Г. Брянск пос.Белые Берега	ул. Радищева, 30	53.203705, 34.668952
8657	Городской округ г. Брянск	15701000	Г. Брянск пос.Белые Берега	ул. Радищева, 40	53.202764, 34.668806
8658	Городской округ г. Брянск	15701000	Г. Брянск пос.Белые Берега	ул. 8 Марта, 50	53.202254, 34.670958
8659	Городской округ г. Брянск	15701000	Г. Брянск пос.Белые Берега	ул. 8 Марта, 60	53.202159, 34.672666
8660	Городской округ г. Брянск	15701000	Г. Брянск пос.Белые Берега	ул. 8 Марта, 70	53.202091, 34.674134
8661	Городской округ г. Брянск	15701000	Г. Брянск пос.Белые Берега	ул. 8 Марта, 78	53.201995, 34.675644
8662	Городской округ г. Брянск	15701000	Г. Брянск пос.Белые Берега	ул. 8 Марта, 84	53.201952, 34.676979
8663	Городской округ г. Брянск	15701000	Г. Брянск пос.Белые Берега	ул. 8 Марта, 90	53.201889, 34.678504
8664	Городской округ г. Брянск	15701000	Г. Брянск пос.Белые Берега	ул. 8 Марта, 96	53.201854, 34.679751
8665	Городской округ г. Брянск	15701000	Г. Брянск пос.Белые Берега	ул. 8 Марта, 102	53.201809, 34.681095
8666	Городской округ г. Брянск	15701000	Г. Брянск пос.Белые Берега	ул. Чкалова, 34	53.208737, 34.390154
8667	Городской округ г. Брянск	15701000	Г. Брянск пос.Белые Берега	ул. Чкалова, 15	53.213315, 34.390575
8668	Городской округ г. Брянск	15701000	Г. Брянск пос.Белые Берега	ул. Чкалова, 5	53.214456, 34.390485
8669	Городской округ г. Брянск	15701000	Бежицкий район	ул. Окружная 1 А	53.318772, 34.296923

№ п/п	Муниципальный район/городской округ	ОКТМО	Наименование административно-территориальной единицы	Адрес	Географические координты
8670	Городской округ г. Брянск	15701000	Бежицкий район	п. Чайковичи, ул.Высоцкого 12	53.359046 34.300973
8671	Городской округ г. Брянск	15701000	Бежицкий район	ул. Дятьковская, 15	53.324326, 34.307888
8672	Городской округ г. Брянск	15701000	Бежицкий район	ул. Дятьковская, 23	53.324744, 34.306006
8673	Городской округ г. Брянск	15701000	Бежицкий район	ул. Дятьковская, 31	53.325207, 34.304289
8674	Городской округ г. Брянск	15701000	Бежицкий район	ул. Дятьковская, 41	53.325842, 34.301547
8675	Городской округ г. Брянск	15701000	Бежицкий район	ул. Дятьковская, 53	53.326330, 34.299316
8676	Городской округ г. Брянск	15701000	Бежицкий район	ул. Дятьковская, 63	53.326853, 34.297159
8677	Городской округ г. Брянск	15701000	Бежицкий район	ул. Дятьковская, 83	53.327401, 34.294569
8678	Городской округ г. Брянск	15701000	Бежицкий район	ул. Дятьковская, 107	53.328278, 34.290509
8679	Городской округ г. Брянск	15701000	Бежицкий район	ул. Первомайская, 37	53.324201, 34.308305
8680	Городской округ г. Брянск	15701000	Бежицкий район	ул. Свердлова, 36	53.324675, 34.306496
8681	Городской округ г. Брянск	15701000	Бежицкий район	ул. Кубяка, 31	53.323702, 34.302714
8682	Городской округ г. Брянск	15701000	Бежицкий район	ул. Кубяка, 37	53.325292, 34.303706
8683	Городской округ г. Брянск	15701000	Бежицкий район	ул. Окружная, 15	53.324964, 34.301032
8684	Городской округ г. Брянск	15701000	Бежицкий район	ул. Машиностроителей, 24	53.325359, 34.299208
8685	Городской округ г. Брянск	15701000	Бежицкий район	ул. Металлургов, 25	53.326600, 34.296995
8686	Городской округ г. Брянск	15701000	Бежицкий район	ул. М. Гвардии, 46а	53.327272, 34.294057
8687	Городской округ г. Брянск	15701000	Бежицкий район	ул. М. Гвардии, 52	53.328068, 34.294623
8688	Городской округ г. Брянск	15701000	Бежицкий район	ул. Клинцовская, 48	53.328364, 34.290195
8689	Городской округ г. Брянск	15701000	Бежицкий район	ул. Мира, 22	53.326234, 34.309041
8690	Городской округ г. Брянск	15701000	Бежицкий район	ул. Мира, 32	53.326644, 34.307322
8691	Городской округ г. Брянск	15701000	Бежицкий район	ул. Мира, 42	53.327045, 34.305710
8692	Городской округ г. Брянск	15701000	Бежицкий район	ул. Мира, 54	53.327604, 34.303382
8693	Городской округ г. Брянск	15701000	Бежицкий район	ул. Мира, 64	53.328136, 34.301032
8694	Городской округ г. Брянск	15701000	Бежицкий район	ул. Мира, 74	53.328669, 34.298860
8695	Городской округ г. Брянск	15701000	Бежицкий район	ул. Мира, 93	53.329974, 34.291258

№ п/п	Муниципальный район/городской округ	ОКТМО	Наименование административно-территориальной единицы	Адрес	Географические координты
8696	Городской округ г. Брянск	15701000	Бежицкий район	ул. Первомайская, 43	53.326148, 34.309490
8697	Городской округ г. Брянск	15701000	Бежицкий район	ул. Свердлова, 40	53.326762, 34.307750
8698	Городской округ г. Брянск	15701000	Бежицкий район	ул. Свердлова, 59	53.325541, 34.306688
8699	Городской округ г. Брянск	15701000	Бежицкий район	ул. Кубяка, 44	53.326692, 34.305376
8700	Городской округ г. Брянск	15701000	Бежицкий район	ул. Окружная, 19	53.327358, 34.302618
8701	Городской округ г. Брянск	15701000	Бежицкий район	ул. Машиностроителей,23	53.327660, 34.300265
8702	Городской округ г. Брянск	15701000	Бежицкий район	ул. Машиностроителей,25	53.328429, 34.300849
8703	Городской округ г. Брянск	15701000	Бежицкий район	ул. Металлургов, 29	53.328160, 34.298082
8704	Городской округ г. Брянск	15701000	Бежицкий район	ул. М. Гвардии, 56	53.329026, 34.295441
8705	Городской округ г. Брянск	15701000	Бежицкий район	ул. Клинцовская, 56	53.329789, 34.291093
8706	Городской округ г. Брянск	15701000	Бежицкий район	пер. Почтовый, 7	53.327020, 34.307990
8707	Городской округ г. Брянск	15701000	Бежицкий район	пер. Почтовый, 19	53.327504, 34.305996
8708	Городской округ г. Брянск	15701000	Бежицкий район	пер. Почтовый, 29	53.328047, 34.303732
8709	Городской округ г. Брянск	15701000	Бежицкий район	пер. Почтовый, 41	53.328617, 34.301298
8710	Городской округ г. Брянск	15701000	Бежицкий район	пер. Почтовый, 51	53.329112, 34.299178
8711	Городской округ г. Брянск	15701000	Бежицкий район	ул. Свердлова, 44	53.327289, 34.308188
8712	Городской округ г. Брянск	15701000	Бежицкий район	ул. Кубяка, 45	53.327606, 34.305331
8713	Городской округ г. Брянск	15701000	Бежицкий район	ул. Окружная, 21	53.327966, 34.303040
8714	Городской округ г. Брянск	15701000	Бежицкий район	ул. Окружная, 30	53.323110, 34.300462
8715	Городской округ г. Брянск	15701000	Бежицкий район	ул. Машиностроителей,27	53.329160, 34.301262
8716	Городской округ г. Брянск	15701000	Бежицкий район	ул. Машиностроителей,29	53.330655, 34.302259
8717	Городской округ г. Брянск	15701000	Бежицкий район	ул. Металлургов, 24	53.328886, 34.298998
8718	Городской округ г. Брянск	15701000	Бежицкий район	ул. Металлургов, 26	53.329714, 34.299573
8719	Городской округ г. Брянск	15701000	Бежицкий район	УЛ. Цюрупы, 32	53.325347, 34.308987
8720	Городской округ г. Брянск	15701000	Бежицкий район	УЛ. Цюрупы, 44	53.325863, 34.306751
8721	Городской округ г. Брянск	15701000	Бежицкий район	УЛ. Цюрупы, 54	53.326498, 34.304154

№ п/п	Муниципальный район/городской округ	ОКТМО	Наименование административно-территориальной единицы	Адрес	Географические координты
8722	Городской округ г. Брянск	15701000	Бежицкий район	УЛ. Цюрупы, 64	53.326885, 34.302313
8723	Городской округ г. Брянск	15701000	Бежицкий район	УЛ. Цюрупы, 74	53.327391, 34.300121
8724	Городской округ г. Брянск	15701000	Бежицкий район	УЛ. Цюрупы, 84	53.328052, 34.297417
8725	Городской округ г. Брянск	15701000	Бежицкий район	УЛ. Цюрупы, 96	53.328746, 34.294282
8726	Городской округ г. Брянск	15701000	Бежицкий район	УЛ. Цюрупы, 120	53.329445, 34.290958
8727	Городской округ г. Брянск	15701000	Бежицкий район	ул. Свердлова, 38	53.326296, 34.307501
8728	Городской округ г. Брянск	15701000	Бежицкий район	ул. Свердлова, 57	53.325487, 34.306598
8729	Городской округ г. Брянск	15701000	Бежицкий район	ул. Кубяка, 39	53.325632, 34.304038
8730	Городской округ г. Брянск	15701000	Бежицкий район	ул. Кубяка, 41	53.326385, 34.304496
8731	Городской округ г. Брянск	15701000	Бежицкий район	ул. Окружная, 15	53.324964, 34.301032
8732	Городской округ г. Брянск	15701000	Бежицкий район	ул. Окружная, 44	53.326170, 34.302412
8733	Городской округ г. Брянск	15701000	Бежицкий район	ул. Машиностроителей, 21	53.326874, 34.299771
8734	Городской округ г. Брянск	15701000	Бежицкий район	ул. Металлургов, 20	53.325788, 34.297031
8735	Городской округ г. Брянск	15701000	Бежицкий район	ул. Металлургов, 27	53.327428, 34.297543
8736	Городской округ г. Брянск	15701000	Бежицкий район	ул. М. Гвардии, 67	53.328257, 34.294021
8737	Городской округ г. Брянск	15701000	Бежицкий район	ул. Клинцовская, 52	53.328972, 34.290572
8738	Городской округ г. Брянск	15701000	Бежицкий район	ул. Клинцовская, 54	53.329671, 34.291030
8739	Городской округ г. Брянск	15701000	Бежицкий район	пер. Северный, 2	53.330101, 34.306580
8740	Городской округ г. Брянск	15701000	Бежицкий район	пер. Северный, 12	53.330590, 34.304388
8741	Городской округ г. Брянск	15701000	Бежицкий район	пер. Северный, 20	53.330908, 34.303202
8742	Городской округ г. Брянск	15701000	Бежицкий район	пер. Северный, 30	53.331376, 34.301091
8743	Городской округ г. Брянск	15701000	Бежицкий район	ул. Кубяка, 59	53.330015, 34.306912
8744	Городской округ г. Брянск	15701000	Бежицкий район	ул. Окружная, 33	53.330537, 34.304657
8745	Городской округ г. Брянск	15701000	Бежицкий район	ул. Машиностроителей,37	53.331037, 34.302421
8746	Городской округ г. Брянск	15701000	Бежицкий район	ул. Металлургов, 36	53.331537, 34.300768
8747	Городской округ г. Брянск	15701000	Бежицкий район	ул. Гончарова, 32	53.329171, 34.307137

№ п/п	Муниципальный район/городской округ	ОКТМО	Наименование административно-территориальной единицы	Адрес	Географические координты
8748	Городской округ г. Брянск	15701000	Бежицкий район	ул. Гончарова, 42а	53.329735, 34.304828
8749	Городской округ г. Брянск	15701000	Бежицкий район	ул. Гончарова, 52	53.330182, 34.302735
8750	Городской округ г. Брянск	15701000	Бежицкий район	ул. Гончарова, 62	53.330784, 34.300292
8751	Городской округ г. Брянск	15701000	Бежицкий район	ул. Кубяка, 53	53.329026, 34.306256
8752	Городской округ г. Брянск	15701000	Бежицкий район	ул. Окружная, 29	53.329902, 34.304253
8753	Городской округ г. Брянск	15701000	Бежицкий район	ул. Машиностроителей, 31	53.330354, 34.302043
8754	Городской округ г. Брянск	15701000	Бежицкий район	ул. Металлургов,32	53.330983, 34.300408
8755	Городской округ г. Брянск	15701000	Бежицкий район	пер. Гончарова, 9	53.328181, 34.306454
8756	Городской округ г. Брянск	15701000	Бежицкий район	пер. Гончарова, 19	53.328913, 34.303418
8757	Городской округ г. Брянск	15701000	Бежицкий район	пер. Гончарова, 29	53.329418, 34.301379
8758	Городской округ г. Брянск	15701000	Бежицкий район	пер. Гончарова, 39	53.329735, 34.299869
8759	Городской округ г. Брянск	15701000	Бежицкий район	п. Октябрьский, ул. Шоссейная, 15	53.330284, 34.233017
8760	Городской округ г. Брянск	15701000	Бежицкий район	п. Октябрьский, ул. Шоссейная, 37	53.331607, 34.230052
8761	Городской округ г. Брянск	15701000	Бежицкий район	п. Октябрьский, ул. Шоссейная, 51	53.332849, 34.226396
8762	Городской округ г. Брянск	15701000	Бежицкий район	п. Октябрьский, 2-й карьерный пер.	53.329692, 34.233322
8763	Городской округ г. Брянск	15701000	Бежицкий район	п. Октябрьский, ул. Коршенова, 1	53.332080, 34.225740
8764	Городской округ г. Брянск	15701000	Бежицкий район	п. Октябрьский, ул. Коршенова, 2	53.330881, 34.223719
8765	Городской округ г. Брянск	15701000	Бежицкий район	п. Октябрьский, ул. Коршенова, 9	53.327450, 34.220611
8766	Городской округ г. Брянск	15701000	Бежицкий район	п. Октябрьский, ул. Катунина, 7	53.328429, 34.230834
8767	Городской округ г. Брянск	15701000	Бежицкий район	п. Октябрьский, ул. Катунина, 31	53.328429, 34.230834
8768	Городской округ г. Брянск	15701000	Бежицкий район	п. Октябрьский, ул. Катунина, 33	53.330644, 34.224842
8769	Городской округ г. Брянск	15701000	Бежицкий район	п. Октябрьский, ул. Катунина, 53	53.332247, 34.221123
8770	Городской округ г. Брянск	15701000	Бежицкий район	п. Октябрьский, Малоозерный пр-д	53.332301, 34.224132
8771	Городской округ г. Брянск	15701000	Бежицкий район	п. Октябрьский, ул. Малоозерная, 9	53.328068, 34.228184
8772	Городской округ г. Брянск	15701000	Бежицкий район	п. Октябрьский, ул. Малоозерная, 17	53.329090, 34.225552
8773	Городской округ г. Брянск	15701000	Бежицкий район	п. Октябрьский, ул. Малоозерная, 29	53.330316, 34.222542

№ п/п	Муниципальный район/городской округ	ОКТМО	Наименование административно-территориальной единицы	Адрес	Географические координты
8774	Городской округ г. Брянск	15701000	Бежицкий район	п. Октябрьский, ул. Малоозерная, 49	53.331359, 34.219722
8775	Городской округ г. Брянск	15701000	Бежицкий район	п. Октябрьский, ул. Озерная, 4	53.327584, 34.228040
8776	Городской округ г. Брянск	15701000	Бежицкий район	п. Октябрьский, ул. Озерная, 14	53.328423, 34.225920
8777	Городской округ г. Брянск	15701000	Бежицкий район	п. Октябрьский, ул. Озерная, 22	53.329009, 34.224294
8778	Городской округ г. Брянск	15701000	Бежицкий район	п. Октябрьский, ул. Озерная, 32	53.329854, 34.222524
8779	Городской округ г. Брянск	15701000	Бежицкий район	п. Октябрьский, ул. Озерная, 48	53.330924, 34.219479
8780	Городской округ г. Брянск	15701000	Бежицкий район	п. Октябрьский, ул. Добролюбова, 1	53.326390, 34.227771
8781	Городской округ г. Брянск	15701000	Бежицкий район	п. Октябрьский, ул. Добролюбова, 15	53.327477, 34.225013
8782	Городской округ г. Брянск	15701000	Бежицкий район	п. Октябрьский, ул. Добролюбова, 33	53.328789, 34.221518
8783	Городской округ г. Брянск	15701000	Бежицкий район	п. Октябрьский, ул. Добролюбова, 46	53.330375, 34.218653
8784	Городской округ г. Брянск	15701000	Бежицкий район	п. Октябрьский, ул. Отрадная, 2	53.326073, 34.227375
8785	Городской округ г. Брянск	15701000	Бежицкий район	п. Октябрьский, ул. Отрадная, 16	53.327057, 34.224662
8786	Городской округ г. Брянск	15701000	Бежицкий район	п. Октябрьский, ул. Отрадная, 22	53.327643, 34.223252
8787	Городской округ г. Брянск	15701000	Бежицкий район	п. Октябрьский, ул. Отрадная, 24	53.328472, 34.221141
8788	Городской округ г. Брянск	15701000	Бежицкий район	п. Октябрьский, ул. Отрадная, 30	53.328961, 34.219785
8789	Городской округ г. Брянск	15701000	Бежицкий район	п. Октябрьский, ул. Отрадная, 38	53.329719, 34.217961
8790	Городской округ г. Брянск	15701000	Бежицкий район	пер. Ново-Советский, 2	53.319769, 34.312760
8791	Городской округ г. Брянск	15701000	Бежицкий район	пер. Ново- Советский, 14	53.320700, 34.309176
8792	Городской округ г. Брянск	15701000	Бежицкий район	пер. Ново-Советский, 26	53.321636, 34.305691
8793	Городской округ г. Брянск	15701000	Бежицкий район	пер. Ново-Советский, 42	53.322733, 34.300732
8794	Городской округ г. Брянск	15701000	Бежицкий район	пер. Ново-Советский, 51	53.323330, 34.297049
8795	Городской округ г. Брянск	15701000	Бежицкий район	пер. Ново-Советский, 61	53.324121, 34.293833
8796	Городской округ г. Брянск	15701000	Бежицкий район	пер. Ново-Советский, 81	53.325358, 34.288326
8797	Городской округ г. Брянск	15701000	Бежицкий район	ул. Колодезная, 10	53.319016, 34.308394
8798	Городской округ г. Брянск	15701000	Бежицкий район	ул. Колодезная, 14	53.320167, 34.309203
8799	Городской округ г. Брянск	15701000	Бежицкий район	ул. Первомайская, 25	53.321442, 34.306382

№ п/п	Муниципальный район/городской округ	ОКТМО	Наименование административно-территориальной единицы	Адрес	Географические координты
8800	Городской округ г. Брянск	15701000	Бежицкий район	ул. Свердлова, 24	53.321803, 34.304801
8801	Городской округ г. Брянск	15701000	Бежицкий район	ул. Окружная, 25	53.329133, 34.303759
8802	Городской округ г. Брянск	15701000	Бежицкий район	ул. Окружная, 28	53.322873, 34.300274
8803	Городской округ г. Брянск	15701000	Бежицкий район	ул. Машиностроителей, 16	53.323115, 34.297974
8804	Городской округ г. Брянск	15701000	Бежицкий район	ул. Металлургов, 17	53.323631, 34.295692
8805	Городской округ г. Брянск	15701000	Бежицкий район	ул. Ново-Советская, 11	53.320264, 34.312509
8806	Городской округ г. Брянск	15701000	Бежицкий район	ул. Ново-Советская, 21	53.321012, 34.309814
8807	Городской округ г. Брянск	15701000	Бежицкий район	ул. Ново-Советская, 31	53.321770, 34.306679
8808	Городской округ г. Брянск	15701000	Бежицкий район	ул. Ново-Советская, 43	53.322679, 34.303076
8809	Городской округ г. Брянск	15701000	Бежицкий район	ул. Ново-Советская, 51	53.323239, 34.300561
8810	Городской округ г. Брянск	15701000	Бежицкий район	ул. Колодезная, 11	53.319404, 34.308251
8811	Городской округ г. Брянск	15701000	Бежицкий район	ул. Колодезная, 13	53.321114, 34.309347
8812	Городской округ г. Брянск	15701000	Бежицкий район	ул. Первомайская, 28	53.321679, 34.307325
8813	Городской округ г. Брянск	15701000	Бежицкий район	ул. Свердлова, 43	53.322340, 34.304442
8814	Городской округ г. Брянск	15701000	Бежицкий район	ул. Кубяка, 28	53.324115, 34.303687
8815	Городской округ г. Брянск	15701000	Бежицкий район	ул. Окружная, 31	53.330279, 34.304478
8816	Городской округ г. Брянск	15701000	Бежицкий район	ул. Окружная, 32	53.323588, 34.300759
8817	Городской округ г. Брянск	15701000	Бежицкий район	ул. Азарова, 60	53.323416, 34.305852
8818	Городской округ г. Брянск	15701000	Бежицкий район	ул. Азарова, 70	53.323825, 34.303948
8819	Городской округ г. Брянск	15701000	Бежицкий район	ул. Азарова, 80	53.324406, 34.301397
8820	Городской округ г. Брянск	15701000	Бежицкий район	ул. Азарова, 90	53.325239, 34.297462
8821	Городской округ г. Брянск	15701000	Бежицкий район	ул. Азарова, 100	53.326009, 34.293959
8822	Городской округ г. Брянск	15701000	Бежицкий район	ул. Азарова, 110	53.326853, 34.290033
8823	Городской округ г. Брянск	15701000	Бежицкий район	ул. свердлова, 30	53.323061, 34.305619
8824	Городской округ г. Брянск	15701000	Бежицкий район	ул. Окружная, 13а	53.319404, 34.308251
8825	Городской округ г. Брянск	15701000	Бежицкий район	ул. Металлургов, 16	53.325406, 34.296806

№ п/п	Муниципальный район/городской округ	ОКТМО	Наименование административно-территориальной единицы	Адрес	Географические координты
8826	Городской округ г. Брянск	15701000	Бежицкий район	ул. Металлургов, 21	53.326788, 34.297157
8827	Городской округ г. Брянск	15701000	Бежицкий район	ул. М.Гвардии, 42	53.326154, 34.293402
8828	Городской округ г. Брянск	15701000	Бежицкий район	ул. Машиностроителей, 15	53.306955, 34.279729
8829	Городской округ г. Брянск	15701000	Бежицкий район	ул. Клинцовская, 42	53.327003, 34.289413
8830	Городской округ г. Брянск	15701000	Бежицкий район	ул. Комунальная, 4	53.323739, 34.308044
8831	Городской округ г. Брянск	15701000	Бежицкий район	ул. Комунальная, 14	53.324185, 34.306247
8832	Городской округ г. Брянск	15701000	Бежицкий район	ул. Комунальная, 24	53.324675, 34.304038
8833	Городской округ г. Брянск	15701000	Бежицкий район	ул. Комунальная, 38	53.325352, 34.301262
8834	Городской округ г. Брянск	15701000	Бежицкий район	ул. Комунальная, 48	53.325815, 34.299052
8835	Городской округ г. Брянск	15701000	Бежицкий район	ул. Комунальная, 58	53.326320, 34.296761
8836	Городской округ г. Брянск	15701000	Бежицкий район	ул. Комунальная, 80	53.326944, 34.293896
8837	Городской округ г. Брянск	15701000	Бежицкий район	ул. Комунальная, 108	53.327708, 34.290195
8838	Городской округ г. Брянск	15701000	Бежицкий район	ул. Свердлова, 51	53.323970, 34.305583
8839	Городской округ г. Брянск	15701000	Бежицкий район	ул. Кубяка, 35	53.325062, 34.303633
8840	Городской округ г. Брянск	15701000	Бежицкий район	ул. Машиностроителей, 19	53.325363, 34.298809
8841	Городской округ г. Брянск	15701000	Бежицкий район	ул. Металлургов, 23	53.325815, 34.296573
8842	Городской округ г. Брянск	15701000	Бежицкий район	ул. М.Гвардии, 44	53.326358, 34.293554
8843	Городской округ г. Брянск	15701000	Бежицкий район	ул. О. Дундича, 2	53.332946, 34.286637
8844	Городской округ г. Брянск	15701000	Бежицкий район	ул. О. Дундича, 16	53.333414, 34.284598
8845	Городской округ г. Брянск	15701000	Бежицкий район	ул. Гастелло, 1	53.330929, 34.279541
8846	Городской округ г. Брянск	15701000	Бежицкий район	ул. Гастелло, 13	53.331763, 34.281310
8847	Городской округ г. Брянск	15701000	Бежицкий район	ул. Гастелло, 15	53.332430, 34.282191
8848	Городской округ г. Брянск	15701000	Бежицкий район	ул. Зои Космодемьянской, 1	53.332102, 34.281490
8849	Городской округ г. Брянск	15701000	Бежицкий район	ул. Зои Космодемьянской, 9	53.332634, 34.279316
8850	Городской округ г. Брянск	15701000	Бежицкий район	пер. Почтовый, 89	53.331784, 34.286440
8851	Городской округ г. Брянск	15701000	Бежицкий район	пер. Почтовый, 107	53.332451, 34.283511

№ п/п	Муниципальный район/городской округ	ОКТМО	Наименование административно-территориальной единицы	Адрес	Географические координты
8852	Городской округ г. Брянск	15701000	Бежицкий район	пер. Школьный, 1	53.331446, 34.286170
8853	Городской округ г. Брянск	15701000	Бежицкий район	пер. Школьный, 18	53.332010, 34.283646
8854	Городской округ г. Брянск	15701000	Бежицкий район	Заводской проезд, 5	53.330521, 34.284517
8855	Городской округ г. Брянск	15701000	Бежицкий район	Заводской проезд, 9	53.331085, 34.284823
8856	Городской округ г. Брянск	15701000	Бежицкий район	ул. А. Матросова, 2	53.331101, 34.284508
8857	Городской округ г. Брянск	15701000	Бежицкий район	ул. Цурюпы, 129	53.330305, 34.283906
8858	Городской округ г. Брянск	15701000	Бежицкий район	ул. Цурюпы, 141	53.330929, 34.281167
8859	Городской округ г. Брянск	15701000	Бежицкий район	ул. Дятьковская, 150	53.329864, 34.284050
8860	Городской округ г. Брянск	15701000	Бежицкий район	ул. Дятьковская, 162	53.330806, 34.280115
8861	Городской округ г. Брянск	15701000	Бежицкий район	ул. Коммунальная, 126	53.328956, 34.284221
8862	Городской округ г. Брянск	15701000	Бежицкий район	ул. Коммунальная, 146	53.329676, 34.281077
8863	Городской округ г. Брянск	15701000	Бежицкий район	ул. Заводская, 2	53.329547, 34.281661
8864	Городской округ г. Брянск	15701000	Бежицкий район	ул. Заводская, 8	53.330655, 34.282316
8865	Городской округ г. Брянск	15701000	Бежицкий район	ул. Заводская, 20	53.332107, 34.283260
8866	Городской округ г. Брянск	15701000	Бежицкий район	ул. Литейная, 21	53.319543, 34.277277
8867	Городской округ г. Брянск	15701000	Бежицкий район	ул. Литейная, 27	53.328520, 34.284275
8868	Городской округ г. Брянск	15701000	Бежицкий район	ул. Тупиковая, 4	53.335548, 34.282828
8869	Городской округ г. Брянск	15701000	Бежицкий район	ул. Тупиковая, 18	53.336161, 34.286907
8870	Городской округ г. Брянск	15701000	Бежицкий район	пер. Заводской, 1	53.334882, 34.285721
8871	Городской округ г. Брянск	15701000	Бежицкий район	пер. Заводской, 9	53.335833, 34.286341
8872	Городской округ г. Брянск	15701000	Бежицкий район	пер. Тупиковый, 2	53.334570, 34.287176
8873	Городской округ г. Брянск	15701000	Бежицкий район	пер. Тупиковый, 14	53.336054, 34.287221
8874	Городской округ г. Брянск	15701000	Бежицкий район	пер. Северный, 82	53.334425, 34.286556
8875	Городской округ г. Брянск	15701000	Бежицкий район	пер. Северный, 92	53.334914, 34.284365
8876	Городской округ г. Брянск	15701000	Бежицкий район	пер. Северный, 104	53.335452, 34.281966
8877	Городской округ г. Брянск	15701000	Бежицкий район	ул. Гончарова, 82	53.333559, 34.287104

№ п/п	Муниципальный район/городской округ	ОКТМО	Наименование административно-территориальной единицы	Адрес	Географические координты
8878	Городской округ г. Брянск	15701000	Бежицкий район	ул. Гончарова, 100	53.334344, 34.283664
8879	Городской округ г. Брянск	15701000	Бежицкий район	ул. Гончарова, 122	53.335043, 34.280583
8880	Городской округ г. Брянск	15701000	Бежицкий район	ул. Гончарова, 142	53.334462, 34.276325
8881	Городской округ г. Брянск	15701000	Бежицкий район	ул. Литейная, 31	53.332333, 34.286763
8882	Городской округ г. Брянск	15701000	Бежицкий район	ул. Литейная, 45	53.334462, 34.276325
8883	Городской округ г. Брянск	15701000	Бежицкий район	ул. Литейная, 47	53.335140, 34.287715
8884	Городской округ г. Брянск	15701000	Бежицкий район	пер. почтовый, 92	53.333107, 34.282460
8885	Городской округ г. Брянск	15701000	Бежицкий район	пер. почтовый, 106	53.333677, 34.280089
8886	Городской округ г. Брянск	15701000	Бежицкий район	пер. почтовый, 121	53.333639, 34.278310
8887	Городской округ г. Брянск	15701000	Бежицкий район	пер. почтовый, 141	53.333812, 34.275363
8888	Городской округ г. Брянск	15701000	Бежицкий район	ул. Л. Чайкиной, 2	53.333742, 34.283170
8889	Городской округ г. Брянск	15701000	Бежицкий район	ул. Л. Чайкиной, 18	53.334274, 34.280843
8890	Городской округ г. Брянск	15701000	Бежицкий район	ул. М. Расковой, 16	53.333801, 34.279424
8891	Городской округ г. Брянск	15701000	Бежицкий район	ул. М. Расковой, 28	53.334806, 34.280071
8892	Городской округ г. Брянск	15701000	Бежицкий район	ул. Заводская, 22	53.333500, 34.284158
8893	Городской округ г. Брянск	15701000	Бежицкий район	ул. Заводская, 32	53.334468, 34.284805
8894	Городской округ г. Брянск	15701000	Бежицкий район	ул. Заводская, 40	53.335747, 34.285613
8895	Городской округ г. Брянск	15701000	Бежицкий район	ул. 22 Съезда КПСС 36	53.307092, 34.299856
8896	Городской округ г. Брянск	15701000	Бежицкий район	ул. 22 Съезда КПСС 46	53.307020, 34.297517
8897	Городской округ г. Брянск	15701000	Бежицкий район	ул. Ульянова 76	53.313299, 34.300989
8898	Городской округ г. Брянск	15701000	Бежицкий район	ул. Ульянова 86	53.313206, 34.297210
8899	Городской округ г. Брянск	15701000	Бежицкий район	ул. Ульянова 94	53.313018, 34.295204
8900	Городской округ г. Брянск	15701000	Бежицкий район	ул. Ульянова 104	53.313085, 34.292948
8901	Городской округ г. Брянск	15701000	Бежицкий район	ул. Ульянова 116	53.312989, 34.290000
8902	Городской округ г. Брянск	15701000	Бежицкий район	ул. Ульянова 103	53.312417, 34.290148
8903	Городской округ г. Брянск	15701000	Бежицкий район	ул. Ульянова 95	53.312630, 34.292729

№ п/п	Муниципальный район/городской округ	ОКТМО	Наименование административно-территориальной единицы	Адрес	Географические координты
8904	Городской округ г. Брянск	15701000	Бежицкий район	ул. Ульянова 87	53.312684, 34.295765
8905	Городской округ г. Брянск	15701000	Бежицкий район	ул. Ульянова 75	53.313019, 34.298361
8906	Городской округ г. Брянск	15701000	Бежицкий район	ул. Ульянова 65	53.313246, 34.303968
8907	Городской округ г. Брянск	15701000	Бежицкий район	пер. Болховской 2	53.314037, 34.303350
8908	Городской округ г. Брянск	15701000	Бежицкий район	пер. Болховской 12	53.313940, 34.300863
8909	Городской округ г. Брянск	15701000	Бежицкий район	пер. Болховской 22	53.313853, 34.297634
8910	Городской округ г. Брянск	15701000	Бежицкий район	пер. Болховской 30	53.313810, 34.296026
8911	Городской округ г. Брянск	15701000	Бежицкий район	пер. Болховской 40	53.313701, 34.291853
8912	Городской округ г. Брянск	15701000	Бежицкий район	пер. Болховской 46	53.313679, 34.290180
8913	Городской округ г. Брянск	15701000	Бежицкий район	ул. Болхвская 6	53.314835, 34.302739
8914	Городской округ г. Брянск	15701000	Бежицкий район	ул. Болховская 12	53.314854, 34.301383
8915	Городской округ г. Брянск	15701000	Бежицкий район	ул. Болховская 1	53.314449, 34.302952
8916	Городской округ г. Брянск	15701000	Бежицкий район	ул. Болховская 24	53.314746, 34.297759
8917	Городской округ г. Брянск	15701000	Бежицкий район	ул. Болховская 34	53.314670, 34.294886
8918	Городской округ г. Брянск	15701000	Бежицкий район	ул. Болховская 46	53.314598, 34.292069
8919	Городской округ г. Брянск	15701000	Бежицкий район	ул. Болховская 54	53.314536, 34.289739
8920	Городской округ г. Брянск	15701000	Бежицкий район	ул. Болховская 74	53.316186, 34.283013
8921	Городской округ г. Брянск	15701000	Бежицкий район	ул. Болховская 84	53.316740, 34.280916
8922	Городской округ г. Брянск	15701000	Бежицкий район	ул. Болховская 94	53.317316, 34.278834
8923	Городской округ г. Брянск	15701000	Бежицкий район	пер. Кромской 61	53.317462, 34.279883
8924	Городской округ г. Брянск	15701000	Бежицкий район	пер. Кромской 51	53.316802, 34.282059
8925	Городской округ г. Брянск	15701000	Бежицкий район	пер. Кромской 45	53.316986, 34.281624
8926	Городской округ г. Брянск	15701000	Бежицкий район	пер. Кромской 29а	53.315101, 34.289995
8927	Городской округ г. Брянск	15701000	Бежицкий район	пер. Кромской 32	53.315226, 34.291496
8928	Городской округ г. Брянск	15701000	Бежицкий район	пер. Кромской 22	53.315317, 34.294558
8929	Городской округ г. Брянск	15701000	Бежицкий район	пер. Кромской 12	53.315395, 34.298372

№ п/п	Муниципальный район/городской округ	ОКТМО	Наименование административно-территориальной единицы	Адрес	Географические координты
8930	Городской округ г. Брянск	15701000	Бежицкий район	пер. Кромской 2	53.315448, 34.300508
8931	Городской округ г. Брянск	15701000	Бежицкий район	ул. Кромская 2	53.316182, 34.298930
8932	Городской округ г. Брянск	15701000	Бежицкий район	ул. Кромская 8	53.316167, 34.296932
8933	Городской округ г. Брянск	15701000	Бежицкий район	ул. Кромская 14	53.316125, 34.295435
8934	Городской округ г. Брянск	15701000	Бежицкий район	ул. Кромская 26	53.316067, 34.292529
8935	Городской округ г. Брянск	15701000	Бежицкий район	ул. Кромская 40	53.315984, 34.289614
8936	Городской округ г. Брянск	15701000	Бежицкий район	ул. Кромская 49	53.316527, 34.285759
8937	Городской округ г. Брянск	15701000	Бежицкий район	ул. Кромская 51	53.316574, 34.285503
8938	Городской округ г. Брянск	15701000	Бежицкий район	ул. Кромская 69	53.317678, 34.281597
8939	Городской округ г. Брянск	15701000	Бежицкий район	ул. Кромская 79	53.318228, 34.279560
8940	Городской округ г. Брянск	15701000	Бежицкий район	пер. Ильинский 2	53.316753, 34.294369
8941	Городской округ г. Брянск	15701000	Бежицкий район	пер. Ильинский 10	53.316708, 34.293059
8942	Городской округ г. Брянск	15701000	Бежицкий район	пер. Ильинский 20	53.316623, 34.289556
8943	Городской округ г. Брянск	15701000	Бежицкий район	ул. Ильинская 2	53.317461, 34.293811
8944	Городской округ г. Брянск	15701000	Бежицкий район	ул. Ильинская 8	53.317456, 34.292538
8945	Городской округ г. Брянск	15701000	Бежицкий район	ул. Плеханова 16	53.312375, 34.299879
8946	Городской округ г. Брянск	15701000	Бежицкий район	ул. Плеханова 24	53.312293, 34.297129
8947	Городской округ г. Брянск	15701000	Бежицкий район	ул. Плеханова 32	53.312256, 34.295892
8948	Городской округ г. Брянск	15701000	Бежицкий район	ул. Плеханова 38	53.312163, 34.292790
8949	Городской округ г. Брянск	15701000	Бежицкий район	ул. Медведева 22	53.311634, 34.297157
8950	Городской округ г. Брянск	15701000	Бежицкий район	ул. Медведева 40	53.311515, 34.292296
8951	Городской округ г. Брянск	15701000	Бежицкий район	ул. Медведева 52	53.311470, 34.289035
8952	Городской округ г. Брянск	15701000	Бежицкий район	ул. Медведева 63	53.311491, 34.285903
8953	Городской округ г. Брянск	15701000	Бежицкий район	пер. Г. Брянский 25	53.310447, 34.295121
8954	Городской округ г. Брянск	15701000	Бежицкий район	пер. Г. Брянский 31	53.310450, 34.293074
8955	Городской округ г. Брянск	15701000	Бежицкий район	пер. Г. Брянский 43	53.310373, 34.289597

№ п/п	Муниципальный район/городской округ	ОКТМО	Наименование административно-территориальной единицы	Адрес	Географические координты
8956	Городской округ г. Брянск	15701000	Бежицкий район	пер. Г. Брянский 51	53.310344, 34.288613
8957	Городской округ г. Брянск	15701000	Бежицкий район	пер. Г. Брянский 61	53.310960, 34.285993
8958	Городской округ г. Брянск	15701000	Бежицкий район	ул. Комсомольская 82	53.310341, 34.285232
8959	Городской округ г. Брянск	15701000	Бежицкий район	ул. Комсомольская 77	53.309393, 34.287718
8960	Городской округ г. Брянск	15701000	Бежицкий район	ул. Комсомольская 67	53.309442, 34.289942
8961	Городской округ г. Брянск	15701000	Бежицкий район	ул. Комсомольская 55	53.309537, 34.292831
8962	Городской округ г. Брянск	15701000	Бежицкий район	ул. Комсомольская 45	53.309566, 34.295675
8963	Городской округ г. Брянск	15701000	Бежицкий район	ул. Комсомольская 33	53.309656, 34.298263
8964	Городской округ г. Брянск	15701000	Бежицкий район	ул. Комсомольская 21	53.309737, 34.301707
8965	Городской округ г. Брянск	15701000	Бежицкий район	ул. Куйбышева 38	53.308668, 34.300523
8966	Городской округ г. Брянск	15701000	Бежицкий район	ул. Куйбышева 48	53.308589, 34.297909
8967	Городской округ г. Брянск	15701000	Бежицкий район	ул. Куйбышева 62	53.308499, 34.295067
8968	Городской округ г. Брянск	15701000	Бежицкий район	ул. Куйбышева 74	53.308388, 34.292033
8969	Городской округ г. Брянск	15701000	Бежицкий район	ул. Куйбышева 88	53.308294, 34.289142
8970	Городской округ г. Брянск	15701000	Бежицкий район	ул. Куйбышева 94а	53.308269, 34.286838
8971	Городской округ г. Брянск	15701000	Бежицкий район	ул. Куйбышева 95	53.308273, 34.284221
8972	Городской округ г. Брянск	15701000	Бежицкий район	пер. Куйбышева 57	53.308076, 34.294854
8973	Городской округ г. Брянск	15701000	Бежицкий район	пер. Куйбышева 47	53.308091, 34.296953
8974	Городской округ г. Брянск	15701000	Бежицкий район	пер. Куйбышева 45	53.308098, 34.297273
8975	Городской округ г. Брянск	15701000	Бежицкий район	пер. Куйбышева 37	53.308193, 34.299335
8976	Городской округ г. Брянск	15701000	Бежицкий район	пер. Куйбышева 29	53.307363, 34.293615
8977	Городской округ г. Брянск	15701000	Бежицкий район	пер. Куйбышева 25	53.307462, 34.295157
8978	Городской округ г. Брянск	15701000	Бежицкий район	пер. Куйбышева 19	53.307401, 34.296630
8979	Городской округ г. Брянск	15701000	Бежицкий район	пер. Куйбышева 17	53.307494, 34.298095
8980	Городской округ г. Брянск	15701000	Бежицкий район	пер. Куйбышева 9	53.307555, 34.299659
8981	Городской округ г. Брянск	15701000	Бежицкий район	пер. Елецкий 8	53.309316, 34.300959

№ п/п	Муниципальный район/городской округ	ОКТМО	Наименование административно-территориальной единицы	Адрес	Географические координты
8982	Городской округ г. Брянск	15701000	Бежицкий район	пер. Елецкий 16	53.309259, 34.299572
8983	Городской округ г. Брянск	15701000	Бежицкий район	пер. Елецкий 18	53.309220, 34.297675
8984	Городской округ г. Брянск	15701000	Бежицкий район	пер. Елецкий 26	53.309125, 34.294857
8985	Городской округ г. Брянск	15701000	Бежицкий район	пер. Елецкий 34	53.309053, 34.292262
8986	Городской округ г. Брянск	15701000	Бежицкий район	пер. Елецкий 42	53.308998, 34.290574
8987	Городской округ г. Брянск	15701000	Бежицкий район	пер. Елецкий 52	53.308911, 34.287295
8988	Городской округ г. Брянск	15701000	Бежицкий район	пер. Елецкий 60	53.309682, 34.283700
8989	Городской округ г. Брянск	15701000	Бежицкий район	ул. Вокзальная 14	53.315398, 34.308366
8990	Городской округ г. Брянск	15701000	Бежицкий район	ул. Вокзальная 22	53.316090, 34.305883
8991	Городской округ г. Брянск	15701000	Бежицкий район	ул. Вокзальная 30	53.316532, 34.304253
8992	Городской округ г. Брянск	15701000	Бежицкий район	ул. Вокзальная 38	53.317251, 34.301055
8993	Городской округ г. Брянск	15701000	Бежицкий район	ул. Вокзальная 48	53.318537, 34.295603
8994	Городской округ г. Брянск	15701000	Бежицкий район	ул. Вокзальная 56	53.318358, 34.296266
8995	Городской округ г. Брянск	15701000	Бежицкий район	ул. Вокзальная 64	53.318802, 34.294466
8996	Городской округ г. Брянск	15701000	Бежицкий район	ул. Вокзальная 72	53.320318, 34.288711
8997	Городской округ г. Брянск	15701000	Бежицкий район	ул. Вокзальная 8а	53.314720, 34.311029
8998	Городской округ г. Брянск	15701000	Бежицкий район	ул. Вокзальная 88	53.320332, 34.288629
8999	Городской округ г. Брянск	15701000	Бежицкий район	ул. Вокзальная 96	53.320803, 34.286681
9000	Городской округ г. Брянск	15701000	Бежицкий район	ул. Вокзальная 104	53.321239, 34.284932
9001	Городской округ г. Брянск	15701000	Бежицкий район	ул. Вокзальная 110	53.321596, 34.283429
9002	Городской округ г. Брянск	15701000	Бежицкий район	пер. Комунистический 4	53.316083, 34.308536
9003	Городской округ г. Брянск	15701000	Бежицкий район	пер. Комунистический 14	53.316706, 34.306346
9004	Городской округ г. Брянск	15701000	Бежицкий район	пер. Комунистический 22	53.317089, 34.304798
9005	Городской округ г. Брянск	15701000	Бежицкий район	пер. Комунистический 28	53.318036, 34.300815
9006	Городской округ г. Брянск	15701000	Бежицкий район	пер. Комунистический 32	53.318400, 34.299250
9007	Городской округ г. Брянск	15701000	Бежицкий район	пер. Комунистический 40	53.319002, 34.296804

№ п/п	Муниципальный район/городской округ	ОКТМО	Наименование административно-территориальной единицы	Адрес	Географические координты
9008	Городской округ г. Брянск	15701000	Бежицкий район	пер. Комунистический 48	53.319523, 34.294768
9009	Городской округ г. Брянск	15701000	Бежицкий район	пер. Комунистический 58	53.320047, 34.292634
9010	Городской округ г. Брянск	15701000	Бежицкий район	пер. Комунистический 66	53.320427, 34.291213
9011	Городской округ г. Брянск	15701000	Бежицкий район	пер. Комунистический 74	53.320958, 34.289105
9012	Городской округ г. Брянск	15701000	Бежицкий район	пер. Комунистический 84	53.321558, 34.287362
9013	Городской округ г. Брянск	15701000	Бежицкий район	пер. Комунистический 92	53.321916, 34.285361
9014	Городской округ г. Брянск	15701000	Бежицкий район	пер. Комунистический 100	53.322296, 34.283950
9015	Городской округ г. Брянск	15701000	Бежицкий район	ул. Коммунистическая 2	53.315596, 34.313515
9016	Городской округ г. Брянск	15701000	Бежицкий район	ул. Коммунистическая 10	53.316008, 34.311956
9017	Городской округ г. Брянск	15701000	Бежицкий район	ул. Коммунистическая 18	53.316445, 34.310356
9018	Городской округ г. Брянск	15701000	Бежицкий район	ул. Коммунистическая 30	53.317404, 34.306898
9019	Городской округ г. Брянск	15701000	Бежицкий район	ул. Коммунистическая 44	53.317953, 34.304740
9020	Городской округ г. Брянск	15701000	Бежицкий район	ул. Коммунистическая 52	53.318594, 34.301789
9021	Городской округ г. Брянск	15701000	Бежицкий район	ул. Коммунистическая 60	53.318953, 34.300251
9022	Городской округ г. Брянск	15701000	Бежицкий район	ул. Коммунистическая 68	53.319471, 34.298014
9023	Городской округ г. Брянск	15701000	Бежицкий район	ул. Коммунистическая 76	53.320170, 34.295342
9024	Городской округ г. Брянск	15701000	Бежицкий район	ул. Коммунистическая 82	53.320498, 34.294058
9025	Городской округ г. Брянск	15701000	Бежицкий район	ул. Коммунистическая 92	53.321039, 34.292048
9026	Городской округ г. Брянск	15701000	Бежицкий район	ул. Коммунистическая 100	53.321459, 34.290265
9027	Городской округ г. Брянск	15701000	Бежицкий район	ул. Коммунистическая 108	53.322011, 34.288121
9028	Городской округ г. Брянск	15701000	Бежицкий район	ул. Коммунистическая 116	53.322495, 34.286241
9029	Городской округ г. Брянск	15701000	Бежицкий район	ул. Коммунистическая 124	53.322954, 34.284339
9030	Городской округ г. Брянск	15701000	Бежицкий район	ул. Коммунистическая 134	53.323515, 34.282109
9031	Городской округ г. Брянск	15701000	Бежицкий район	пер. Кирова 2	53.318131, 34.312570
9032	Городской округ г. Брянск	15701000	Бежицкий район	пер. Кирова 8	53.318491, 34.311182
9033	Городской округ г. Брянск	15701000	Бежицкий район	пер. Кирова 20	53.319162, 34.308709

№ п/п	Муниципальный район/городской округ	ОКТМО	Наименование административно-территориальной единицы	Адрес	Географические координты
9034	Городской округ г. Брянск	15701000	Бежицкий район	пер. Кирова 28	53.319758, 34.306520
9035	Городской округ г. Брянск	15701000	Бежицкий район	пер. Кирова 32	53.320294, 34.304439
9036	Городской округ г. Брянск	15701000	Бежицкий район	пер. Кирова 38	53.321161, 34.300677
9037	Городской округ г. Брянск	15701000	Бежицкий район	пер. Кирова 44	53.321807, 34.297959
9038	Городской округ г. Брянск	15701000	Бежицкий район	пер. Кирова 46	53.322392, 34.295735
9039	Городской округ г. Брянск	15701000	Бежицкий район	пер. Кирова 48	53.322681, 34.294525
9040	Городской округ г. Брянск	15701000	Бежицкий район	пер. Кирова 56	53.323260, 34.293095
9041	Городской округ г. Брянск	15701000	Бежицкий район	пер. Кирова 66	53.323434, 34.291537
9042	Городской округ г. Брянск	15701000	Бежицкий район	пер. Кирова 80	53.324074, 34.289076
9043	Городской округ г. Брянск	15701000	Бежицкий район	пер. Кирова 90	53.324344, 34.287926
9044	Городской округ г. Брянск	15701000	Бежицкий район	пер. Кирова 87	53.324547, 34.285463
9045	Городской округ г. Брянск	15701000	Бежицкий район	пер. Кирова 91	53.324874, 34.284842
9046	Городской округ г. Брянск	15701000	Бежицкий район	ул. Кирова 40	53.318998, 34.312923
9047	Городской округ г. Брянск	15701000	Бежицкий район	ул. Кирова 50	53.319367, 34.311201
9048	Городской округ г. Брянск	15701000	Бежицкий район	ул. Кирова 62	53.319915, 34.309200
9049	Городской округ г. Брянск	15701000	Бежицкий район	ул. Кирова 76	53.320600, 34.306711
9050	Городской округ г. Брянск	15701000	Бежицкий район	ул. Кирова 82	53.320975, 34.304851
9051	Городской округ г. Брянск	15701000	Бежицкий район	ул. Кирова 92	53.321615, 34.302116
9052	Городской округ г. Брянск	15701000	Бежицкий район	ул. Кирова 100	53.322161, 34.299927
9053	Городской округ г. Брянск	15701000	Бежицкий район	ул. Кирова 106	53.322901, 34.296686
9054	Городской округ г. Брянск	15701000	Бежицкий район	ул. Кирова 110	53.323348, 34.294808
9055	Городской округ г. Брянск	15701000	Бежицкий район	ул. Кирова 114	53.323611, 34.293860
9056	Городской округ г. Брянск	15701000	Бежицкий район	ул. Кирова 122	53.324082, 34.292023
9057	Городской округ г. Брянск	15701000	Бежицкий район	ул. Кирова 130	53.324604, 34.289888
9058	Городской округ г. Брянск	15701000	Бежицкий район	ул. Ростовская 5	53.304719, 34.310598
9059	Городской округ г. Брянск	15701000	Бежицкий район	ул. Ростовская 15	53.303760, 34.309792

№ п/п	Муниципальный район/городской округ	ОКТМО	Наименование административно-территориальной единицы	Адрес	Географические координты
9060	Городской округ г. Брянск	15701000	Бежицкий район	ул. Молодежная 1	53.304493, 34.311459
9061	Городской округ г. Брянск	15701000	Бежицкий район	ул. Молодежная 7	53.304014, 34.310916
9062	Городской округ г. Брянск	15701000	Бежицкий район	ул. Серпуховская 1	53.304271, 34.312331
9063	Городской округ г. Брянск	15701000	Бежицкий район	ул. Серпуховская 9	53.303310, 34.311558
9064	Городской округ г. Брянск	15701000	Бежицкий район	пер. Институтский 63	53.303845, 34.283489
9065	Городской округ г. Брянск	15701000	Бежицкий район	ул. Береговая 1	53.298972, 34.291985
9066	Городской округ г. Брянск	15701000	Бежицкий район	ул. Береговая 3	53.299075, 34.291845
9067	Городской округ г. Брянск	15701000	Бежицкий район	ул. Деснинская 1а	53.300414, 34.295181
9068	Городской округ г. Брянск	15701000	Бежицкий район	ул. Деснинская 1г	53.300524, 34.296210
9069	Городской округ г. Брянск	15701000	Бежицкий район	ул. Союзная 23	53.300798, 34.297043
9070	Городской округ г. Брянск	15701000	Бежицкий район	ул. Союзная 17	53.301329, 34.296985
9071	Городской округ г. Брянск	15701000	Бежицкий район	ул. Ленинградская 17	53.300026, 34.302504
9072	Городской округ г. Брянск	15701000	Бежицкий район	ул. Ленинградская 29	53.298544, 34.301526
9073	Городской округ г. Брянск	15701000	Бежицкий район	ул. Харьковская 29	53.299644, 34.304232
9074	Городской округ г. Брянск	15701000	Бежицкий район	ул. Харьковская 37	53.298900, 34.303737
9075	Городской округ г. Брянск	15701000	Бежицкий район	ул. Харьковская 45	53.298183, 34.303185
9076	Городской округ г. Брянск	15701000	Бежицкий район	п. Чайковичи, ул. Строителей,8	53.356663, 34.311082
9077	Городской округ г. Брянск	15701000	Бежицкий район	п. Чайковичи, ул. Строителей,5	53.356678, 34.311656
9078	Городской округ г. Брянск	15701000	Бежицкий район	п. Чайковичи, ул. Строителей,11	53.356612, 34.312594
9079	Городской округ г. Брянск	15701000	Бежицкий район	п. Чайковичи, ул. Строителей,20	53.356527, 34.313227
9080	Городской округ г. Брянск	15701000	Бежицкий район	п. Чайковичи, ул. Строителей,28	53.356461, 34.314016
9081	Городской округ г. Брянск	15701000	Бежицкий район	п. Чайковичи, ул. Строителей,25	53.356439, 34.315226
9082	Городской округ г. Брянск	15701000	Бежицкий район	п. Чайковичи, ул. Строителей,27	53.356381, 34.315800
9083	Городской округ г. Брянск	15701000	Бежицкий район	п. Чайковичи, ул. Строителей,42	53.356266, 34.317148
9084	Городской округ г. Брянск	15701000	Бежицкий район	п. Чайковичи, ул. Желябова,93	53.356708, 34.317587
9085	Городской округ г. Брянск	15701000	Бежицкий район	п. Чайковичи, ул. Желябова,97	53.357064, 34.317383

№ п/п	Муниципальный район/городской округ	ОКТМО	Наименование административно-территориальной единицы	Адрес	Географические координты
9086	Городской округ г. Брянск	15701000	Бежицкий район	п. Чайковичи, ул. Раздельная,18	53.357929, 34.314348
9087	Городской округ г. Брянск	15701000	Бежицкий район	п. Чайковичи, ул. Раздельная,28	53.357655, 34.316141
9088	Городской округ г. Брянск	15701000	Бежицкий район	п. Чайковичи, ул. Раздельная,32	53.357449, 34.317242
9089	Городской округ г. Брянск	15701000	Бежицкий район	п. Чайковичи, 6-й строит. Проезд,2	53.356864, 34.315935
9090	Городской округ г. Брянск	15701000	Бежицкий район	п. Чайковичи, 6-й строит. Проезд,6	53.357119, 34.316010
9091	Городской округ г. Брянск	15701000	Бежицкий район	п. Чайковичи, 6-й строит. Проезд,1	53.356527, 34.315779
9092	Городской округ г. Брянск	15701000	Бежицкий район	п. Чайковичи, 5й Строит. Пр-д,6	53.357382, 34.315543
9093	Городской округ г. Брянск	15701000	Бежицкий район	п. Чайковичи, 5й Строит. Пр-д,1	53.356770, 34.315290
9094	Городской округ г. Брянск	15701000	Бежицкий район	п. Чайковичи, 5й Строит. Пр-д,7	53.357274, 34.315443
9095	Городской округ г. Брянск	15701000	Бежицкий район	п. Чайковичи, ул. Вишневая,30	53.356765, 34.314090
9096	Городской округ г. Брянск	15701000	Бежицкий район	п. Чайковичи, ул. Вишневая,38	53.357321, 34.314192
9097	Городской округ г. Брянск	15701000	Бежицкий район	п. Чайковичи, ул. Вишневая,44	53.357674, 34.314246
9098	Городской округ г. Брянск	15701000	Бежицкий район	п. Чайковичи, 4й Строит. Пр-д,2	53.357110, 34.313389
9099	Городской округ г. Брянск	15701000	Бежицкий район	п. Чайковичи, 4й Строит. Пр-д,6	53.357450, 34.313453
9100	Городской округ г. Брянск	15701000	Бежицкий район	п. Чайковичи, 4й Строит. Пр-д,1	53.357052, 34.313300
9101	Городской округ г. Брянск	15701000	Бежицкий район	п. Чайковичи, 4й Строит. Пр-д,7	53.357625, 34.313375
9102	Городской округ г. Брянск	15701000	Бежицкий район	п. Чайковичи, 2й Строит. Пр-д,2	53.357072, 34.311734
9103	Городской округ г. Брянск	15701000	Бежицкий район	п. Чайковичи, 2й Строит. Пр-д,6	53.357426, 34.311796
9104	Городской округ г. Брянск	15701000	Бежицкий район	п. Чайковичи, 2й Строит. Пр-д,12	53.358001, 34.311907
9105	Городской округ г. Брянск	15701000	Бежицкий район	п. Чайковичи, 2й Строит. Пр-д,3	53.357289, 34.311690
9106	Городской округ г. Брянск	15701000	Бежицкий район	п. Чайковичи, 2й Строит. Пр-д,9	53.357642, 34.311752
9107	Городской округ г. Брянск	15701000	Бежицкий район	п. Чайковичи, 1й Строит. Пр-д,2	53.357100, 34.310627
9108	Городской округ г. Брянск	15701000	Бежицкий район	п. Чайковичи, 1й Строит. Пр-д,10	53.358059, 34.310864
9109	Городской округ г. Брянск	15701000	Бежицкий район	п. Чайковичи, проезд Мартеновский,23	53.344099, 34.317125
9110	Городской округ г. Брянск	15701000	Бежицкий район	п. Чайковичи, проезд Мартеновский,30	53.345068, 34.317930
9111	Городской округ г. Брянск	15701000	Бежицкий район	п. Чайковичи, проезд Мартеновский,59	53.348349, 34.319735

№ п/п	Муниципальный район/городской округ	ОКТМО	Наименование административно-территориальной единицы	Адрес	Географические координты
9112	Городской округ г. Брянск	15701000	Бежицкий район	п. Чайковичи, проезд Мартеновский,70	53.349268, 34.320370
9113	Городской округ г. Брянск	15701000	Бежицкий район	п. Чайковичи, проезд Мартеновский,79	53.350508, 34.320890
9114	Городской округ г. Брянск	15701000	Бежицкий район	п. Чайковичи, проезд Мартеновский,47	53.347018, 34.319079
9115	Городской округ г. Брянск	15701000	Бежицкий район	п. Чайковичи, проезд Мартеновский,88	53.351327, 34.321376
9116	Городской округ г. Брянск	15701000	Бежицкий район	п. Чайковичи, проезд Мартеновский,98	53.352661, 34.322055
9117	Городской округ г. Брянск	15701000	Бежицкий район	п. Чайковичи, проезд Мартеновский,116	53.354031, 34.322826
9118	Городской округ г. Брянск	15701000	Бежицкий район	п. Чайковичи, проезд Мартеновский,120	53.355341, 34.323495
9119	Городской округ г. Брянск	15701000	Бежицкий район	п. Чайковичи, проезд Мартеновский,128	53.356483, 34.324104
9120	Городской округ г. Брянск	15701000	Бежицкий район	п. Чайковичи, ул. Турбинная,46	53.353766, 34.323953
9121	Городской округ г. Брянск	15701000	Бежицкий район	п. Чайковичи, ул. Надежды,9	53.353306, 34.314507
9122	Городской округ г. Брянск	15701000	Бежицкий район	п. Чайковичи, ул. Надежды,15	53.352195, 34.314427
9123	Городской округ г. Брянск	15701000	Бежицкий район	п. Чайковичи, ул. Надежды,2	53.354274, 34.314755
9124	Городской округ г. Брянск	15701000	Бежицкий район	п. Чайковичи, ул. Надежды,14	53.352494, 34.314668
9125	Городской округ г. Брянск	15701000	Бежицкий район	п. Чайковичи, ул. Тенисная,11	53.352478, 34.319476
9126	Городской округ г. Брянск	15701000	Бежицкий район	п. Чайковичи, ул. Тихая,1	53.354278, 34.315636
9127	Городской округ г. Брянск	15701000	Бежицкий район	п. Чайковичи, ул. Тихая,6	53.353405, 34.315733
9128	Городской округ г. Брянск	15701000	Бежицкий район	п. Чайковичи, 3 Меловой пр-д,1	53.354610, 34.316538
9129	Городской округ г. Брянск	15701000	Бежицкий район	п. Чайковичи, 3 Меловой пр-д,6	53.355109, 34.316812
9130	Городской округ г. Брянск	15701000	Бежицкий район	п. Чайковичи, 2 Меловой пр-д, 2	53.354754, 34.315705
9131	Городской округ г. Брянск	15701000	Бежицкий район	п. Чайковичи, 2 Меловой пр-д,10	53.355367, 34.315842
9132	Городской округ г. Брянск	15701000	Бежицкий район	п. Чайковичи, 2 Меловой пр-д,5	53.355030, 34.315658
9133	Городской округ г. Брянск	15701000	Бежицкий район	п. Чайковичи, 1 Меловой пр-д, 1	53.354431, 34.314618
9134	Городской округ г. Брянск	15701000	Бежицкий район	п. Чайковичи, 1 Меловой пр-д,6	53.355044, 34.314792
9135	Городской округ г. Брянск	15701000	Бежицкий район	п. Чайковичи, 1 Меловой пр-д, 13	53.355517, 34.314784
9136	Городской округ г. Брянск	15701000	Бежицкий район	п. Чайковичи, ул. Вишневая,12	53.354656, 34.313661
9137	Городской округ г. Брянск	15701000	Бежицкий район	п. Чайковичи, ул. Вишневая,17	53.355150, 34.313626

№ п/п	Муниципальный район/городской округ	ОКТМО	Наименование административно-территориальной единицы	Адрес	Географические координты
9138	Городской округ г. Брянск	15701000	Бежицкий район	п. Чайковичи, ул. Вишневая,24	53.355739, 34.313846
9139	Городской округ г. Брянск	15701000	Бежицкий район	п. Чайковичи, 4 Ткацкий пр-д, 4	53.353165, 34.312660
9140	Городской округ г. Брянск	15701000	Бежицкий район	п. Чайковичи, 4 Ткацкий пр-д,10	53.354215, 34.312881
9141	Городской округ г. Брянск	15701000	Бежицкий район	п. Чайковичи, 4 Ткацкий пр-д,11	53.354993, 34.312879
9142	Городской округ г. Брянск	15701000	Бежицкий район	п. Чайковичи, 4 Ткацкий пр-д,20	53.355657, 34.313156
9143	Городской округ г. Брянск	15701000	Бежицкий район	п. Чайковичи, 3 Ткацкий пр-д,1	53.353215, 34.311820
9144	Городской округ г. Брянск	15701000	Бежицкий район	п. Чайковичи, 3 Ткацкий пр-д,8	53.353765, 34.312013
9145	Городской округ г. Брянск	15701000	Бежицкий район	п. Чайковичи, 3 Ткацкий пр-д,10	53.354886, 34.312201
9146	Городской округ г. Брянск	15701000	Бежицкий район	п. Чайковичи, 3 Ткацкий пр-д,9	53.354201, 34.311936
9147	Городской округ г. Брянск	15701000	Бежицкий район	п. Чайковичи, 3 Ткацкий пр-д,19	53.355692, 34.312260
9148	Городской округ г. Брянск	15701000	Бежицкий район	п. Чайковичи, 2 Ткацкий пр-д,12	53.352976, 34.310902
9149	Городской округ г. Брянск	15701000	Бежицкий район	п. Чайковичи, 2 Ткацкий пр-д,19	53.354066, 34.311017
9150	Городской округ г. Брянск	15701000	Бежицкий район	п. Чайковичи, 2 Ткацкий пр-д, 26	53.354785, 34.311280
9151	Городской округ г. Брянск	15701000	Бежицкий район	п. Чайковичи, 2 Ткацкий пр-д,33	53.355862, 34.311371
9152	Городской округ г. Брянск	15701000	Бежицкий район	п. Чайковичи, 1 Ткацкий пр-д, 18	53.353011, 34.310006
9153	Городской округ г. Брянск	15701000	Бежицкий район	п. Чайковичи, 1 Ткацкий пр-д,23	53.353874, 34.310041
9154	Городской округ г. Брянск	15701000	Бежицкий район	п. Чайковичи, 1 Ткацкий пр-д,30	53.354286, 34.310205
9155	Городской округ г. Брянск	15701000	Бежицкий район	п. Чайковичи, 1 Ткацкий пр-д,33	53.355347, 34.310307
9156	Городской округ г. Брянск	15701000	Бежицкий район	п. Чайковичи, 1 Ткацкий пр-д,39	53.355952, 34.310253
9157	Городской округ г. Брянск	15701000	Бежицкий район	п. Чайковичи, 1 Ткацкий пр-д,9	53.351482, 34.310216
9158	Городской округ г. Брянск	15701000	Бежицкий район	п. Чайковичи, пр-д 1-й Прядильный,5	53.350117, 34.313745
9159	Городской округ г. Брянск	15701000	Бежицкий район	п. Чайковичи, пр-д 1-й Прядильный,11	53.350030, 34.315344
9160	Городской округ г. Брянск	15701000	Бежицкий район	п. Чайковичи, ул. Весеняя,11	53.350543, 34.312014
9161	Городской округ г. Брянск	15701000	Бежицкий район	п. Чайковичи, ул. Весеняя,3	53.351452, 34.311993
9162	Городской округ г. Брянск	15701000	Бежицкий район	п. Чайковичи, ул. Весеняя,2	53.351959, 34.312147
9163	Городской округ г. Брянск	15701000	Бежицкий район	п. Чайковичи, ул. Прохладная,26	53.352056, 34.319562

№ п/п	Муниципальный район/городской округ	ОКТМО	Наименование административно-территориальной единицы	Адрес	Географические координты
9164	Городской округ г. Брянск	15701000	Бежицкий район	п. Чайковичи, ул. Прохладная,17	53.351250, 34.318795
9165	Городской округ г. Брянск	15701000	Бежицкий район	п. Чайковичи, ул. Согласия,25	53.350275, 34.318871
9166	Городской округ г. Брянск	15701000	Бежицкий район	п. Чайковичи, ул. Согласия,29	53.351132, 34.319435
9167	Городской округ г. Брянск	15701000	Бежицкий район	п. Чайковичи, ул. Кузнечная,4	53.351527, 34.320565
9168	Городской округ г. Брянск	15701000	Бежицкий район	п. Чайковичи, ул. Кузнечная,8	53.352828, 34.321309
9169	Городской округ г. Брянск	15701000	Бежицкий район	п. Чайковичи, ул. Кузнечная,32	53.354114, 34.321960
9170	Городской округ г. Брянск	15701000	Бежицкий район	п. Чайковичи, ул. Кузнечная,9	53.355273, 34.322438
9171	Городской округ г. Брянск	15701000	Бежицкий район	п. Чайковичи, ул. Кузнечная,48	53.356406, 34.323278
9172	Городской округ г. Брянск	15701000	Бежицкий район	п. Чайковичи, ул. Мартеновская,18а	53.348244, 34.320727
9173	Городской округ г. Брянск	15701000	Бежицкий район	п. Чайковичи, ул. Мартеновская,75	53.349071, 34.320976
9174	Городской округ г. Брянск	15701000	Бежицкий район	п. Чайковичи, ул. Мартеновская,20	53.349406, 34.321293
9175	Городской округ г. Брянск	15701000	Бежицкий район	п. Чайковичи, ул. Мартеновская,83	53.349961, 34.321370
9176	Городской округ г. Брянск	15701000	Бежицкий район	п. Чайковичи, ул. Мартеновская,26	53.350326, 34.321767
9177	Городской округ г. Брянск	15701000	Бежицкий район	п. Чайковичи, ул. Мартеновская,91	53.351057, 34.322006
9178	Городской округ г. Брянск	15701000	Бежицкий район	п. Чайковичи, ул. Мартеновская,36	53.351910, 34.322608
9179	Городской округ г. Брянск	15701000	Бежицкий район	п. Чайковичи, ул. Мартеновская,105	53.352492, 34.322791
9180	Городской округ г. Брянск	15701000	Бежицкий район	п. Чайковичи, ул. Мартеновская,54	53.353849, 34.323542
9181	Городской округ г. Брянск	15701000	Бежицкий район	п. Чайковичи, ул. Мартеновская,61	53.347440, 34.320037
9182	Городской округ г. Брянск	15701000	Бежицкий район	п. Чайковичи, пр-д Родниковый,17	53.349191, 34.321923
9183	Городской округ г. Брянск	15701000	Бежицкий район	п. Чайковичи, пр-д Родниковый,30	53.350165, 34.322572
9184	Городской округ г. Брянск	15701000	Бежицкий район	п. Чайковичи, пр-д Родниковый,31	53.351046, 34.322865
9185	Городской округ г. Брянск	15701000	Бежицкий район	п. Чайковичи, пр-д Родниковый,46	53.351958, 34.323527
9186	Городской округ г. Брянск	15701000	Бежицкий район	п. Чайковичи, пр-д Родниковый,45	53.352471, 34.323602
9187	Городской округ г. Брянск	15701000	Бежицкий район	п. Чайковичи, пр-д Родниковый,52а	53.353102, 34.324068
9188	Городской округ г. Брянск	15701000	Бежицкий район	п. Чайковичи, пр-д Родниковый,54	53.353668, 34.324511
9189	Городской округ г. Брянск	15701000	Бежицкий район	п. Чайковичи, ул. Родниковая,17	53.349043, 34.322636

№ п/п	Муниципальный район/городской округ	ОКТМО	Наименование административно-территориальной единицы	Адрес	Географические координты
9190	Городской округ г. Брянск	15701000	Бежицкий район	п. Чайковичи, ул. Родниковая,29	53.350060, 34.323278
9191	Городской округ г. Брянск	15701000	Бежицкий район	п. Чайковичи, ул. Родниковая,3	53.350310, 34.323501
9192	Городской округ г. Брянск	15701000	Бежицкий район	п. Чайковичи, ул. Родниковая,37	53.350891, 34.323729
9193	Городской округ г. Брянск	15701000	Бежицкий район	п. Чайковичи, пер. Болвинский,11	53.360394, 34.316709
9194	Городской округ г. Брянск	15701000	Бежицкий район	п. Чайковичи, пер. Болвинский,16	53.361522, 34.317216
9195	Городской округ г. Брянск	15701000	Бежицкий район	п. Чайковичи, пер. Болвинский,6	53.362811, 34.318155
9196	Городской округ г. Брянск	15701000	Бежицкий район	п. Чайковичи, пер. Болвинский,2	53.363333, 34.316049
9197	Городской округ г. Брянск	15701000	Бежицкий район	п. Чайковичи, ул. Болвинская,42	53.357504, 34.317511
9198	Городской округ г. Брянск	15701000	Бежицкий район	п. Чайковичи, ул. Болвинская,36	53.358234, 34.317583
9199	Городской округ г. Брянск	15701000	Бежицкий район	п. Чайковичи, ул. Болвинская,28	53.359126, 34.317795
9200	Городской округ г. Брянск	15701000	Бежицкий район	п. Чайковичи, ул. Болвинская,22	53.359973, 34.318080
9201	Городской округ г. Брянск	15701000	Бежицкий район	п. Чайковичи, ул. Болвинская,16	53.360934, 34.318326
9202	Городской округ г. Брянск	15701000	Бежицкий район	п. Чайковичи, ул. Болвинская,10	53.361733, 34.318544
9203	Городской округ г. Брянск	15701000	Бежицкий район	п. Чайковичи, ул. Болвинская,6	53.362266, 34.319077
9204	Городской округ г. Брянск	15701000	Бежицкий район	п. Чайковичи, ул. Болвинская,1	53.363115, 34.319869
9205	Городской округ г. Брянск	15701000	Бежицкий район	п. Чайковичи, ул. 5-й Строительный пр.,1	53.356514, 34.315345
9206	Городской округ г. Брянск	15701000	Бежицкий район	п. Чайковичи, ул. 5-й Строительный пр.,11	53.357566, 34.315482
9207	Городской округ г. Брянск	15701000	Бежицкий район	п. Чайковичи, ул. 5-й Строительный пр.,19	53.359313, 34.316052
9208	Городской округ г. Брянск	15701000	Бежицкий район	п. Чайковичи, ул. 5-й Строительный пр.,24	53.360284, 34.316403
9209	Городской округ г. Брянск	15701000	Бежицкий район	п. Чайковичи, ул. Орджоникидзе,2	53.358491, 34.311763
9210	Городской округ г. Брянск	15701000	Бежицкий район	п. Чайковичи, ул. Орджоникидзе,15	53.360109, 34.311849
9211	Городской округ г. Брянск	15701000	Бежицкий район	п. Чайковичи, ул. Орджоникидзе,26	53.361206, 34.312176
9212	Городской округ г. Брянск	15701000	Бежицкий район	п. Чайковичи, ул. Орджоникидзе,25а	53.361678, 34.312369
9213	Городской округ г. Брянск	15701000	Бежицкий район	п. Чайковичи, ул. Орджоникидзе,48	53.363362, 34.314625
9214	Городской округ г. Брянск	15701000	Бежицкий район	п. Чайковичи, ул. Раздельная,50а	53.362807, 34.315322
9215	Городской округ г. Брянск	15701000	Бежицкий район	п. Чайковичи, ул. Сумская,3	53.359527, 34.307635

№ п/п	Муниципальный район/городской округ	ОКТМО	Наименование административно-территориальной единицы	Адрес	Географические координты
9216	Городской округ г. Брянск	15701000	Бежицкий район	п. Чайковичи, ул. Сумская,19	53.360776, 34.308054
9217	Городской округ г. Брянск	15701000	Бежицкий район	п. Чайковичи, ул. Сумская,15	53.360471, 34.307946
9218	Городской округ г. Брянск	15701000	Бежицкий район	п. Чайковичи, ул. Сумская,35	53.363705, 34.309341
9219	Городской округ г. Брянск	15701000	Бежицкий район	п. Чайковичи, ул. Меловая,65	53.355606, 34.322232
9220	Городской округ г. Брянск	15701000	Бежицкий район	п. Чайковичи, ул. Меловая,57	53.356051, 34.318797
9221	Городской округ г. Брянск	15701000	Бежицкий район	п. Чайковичи, ул. Меловая,49	53.355742, 34.317678
9222	Городской округ г. Брянск	15701000	Бежицкий район	п. Чайковичи, ул. Меловая,1	53.356221, 34.310415
9223	Городской округ г. Брянск	15701000	Бежицкий район	п. Чайковичи, 4-й Меловой пр-д,6	53.355043, 34.319241
9224	Городской округ г. Брянск	15701000	Бежицкий район	п. Чайковичи, 5-й Меловой пр-д,6	53.354958, 34.320299
9225	Городской округ г. Брянск	15701000	Бежицкий район	п. Чайковичи, 6-й Меловой пр-д,7	53.355240, 34.321249
9226	Городской округ г. Брянск	15701000	Бежицкий район	п. Чайковичи, ул. Чайковского,2	53.358699, 34.309983
9227	Городской округ г. Брянск	15701000	Бежицкий район	п. Чайковичи, ул. Чайковского,25	53.361539, 34.309682
9228	Городской округ г. Брянск	15701000	Бежицкий район	п. Чайковичи, ул. Чайковского,36	53.363544, 34.311105
9229	Городской округ г. Брянск	15701000	Бежицкий район	п. Чайковичи, ул. Чайковского,39	53.364732, 34.312354
9230	Городской округ г. Брянск	15701000	Бежицкий район	п. Чайковичи, ул. Чайковского,52	53.366647, 34.313626
9231	Городской округ г. Брянск	15701000	Бежицкий район	п. Чайковичи, ул. Чайковского,66	53.367732, 34.316238
9232	Городской округ г. Брянск	15701000	Бежицкий район	п. Чайковичи, ул. Чайковского,103	53.370807, 34.320385
9233	Городской округ г. Брянск	15701000	Бежицкий район	п. Чайковичи, ул. Чайковского,112а	53.371958, 34.322257
9234	Городской округ г. Брянск	15701000	Бежицкий район	п. Чайковичи, ул. Чайковского,125	53.373825, 34.322820
9235	Городской округ г. Брянск	15701000	Бежицкий район	п. Чайковичи, ул. Халтурина,66	53.363821, 34.311262
9236	Городской округ г. Брянск	15701000	Бежицкий район	п. Чайковичи, ул. Халтурина,58	53.364078, 34.309711
9237	Городской округ г. Брянск	15701000	Бежицкий район	п. Чайковичи, ул. Халтурина,46	53.364219, 34.307104
9238	Городской округ г. Брянск	15701000	Бежицкий район	п. Чайковичи, ул. Халтурина,28	53.362430, 34.303589
9239	Городской округ г. Брянск	15701000	Бежицкий район	п. Чайковичи, ул. Халтурина,1	53.359167, 34.304612
9240	Городской округ г. Брянск	15701000	Бежицкий район	п. Чайковичи, ул. Халтурина,33	53.364982, 34.307970
9241	Городской округ г. Брянск	15701000	Бежицкий район	п. Чайковичи, ул. Халтурина,39	53.364899, 34.309145

№ п/п	Муниципальный район/городской округ	ОКТМО	Наименование административно-территориальной единицы	Адрес	Географические координты
9242	Городской округ г. Брянск	15701000	Бежицкий район	п. Чайковичи, ул. Халтурина,51	53.364449, 34.311486
9243	Городской округ г. Брянск	15701000	Бежицкий район	п. Чайковичи, ул. Халтурина,76	53.363589, 34.313015
9244	Городской округ г. Брянск	15701000	Бежицкий район	п. Чайковичи, ул. Халтурина,62а	53.364176, 34.313993
9245	Городской округ г. Брянск	15701000	Бежицкий район	п. Чайковичи, ул. Халтурина,67	53.364606, 34.315623
9246	Городской округ г. Брянск	15701000	Бежицкий район	п. Чайковичи, пер. Халтурина,1	53.358957, 34.305779
9247	Городской округ г. Брянск	15701000	Бежицкий район	п. Чайковичи, пер. Халтурина,22	53.361030, 34.306697
9248	Городской округ г. Брянск	15701000	Бежицкий район	п. Чайковичи, пер. Халтурина,26	53.361945, 34.306986
9249	Городской округ г. Брянск	15701000	Бежицкий район	п. Чайковичи, пер. Халтурина,50	53.364399, 34.307753
9250	Городской округ г. Брянск	15701000	Бежицкий район	п. Чайковичи, пер. Халтурина,33	53.364967, 34.307914
9251	Городской округ г. Брянск	15701000	Бежицкий район	п. Чайковичи, пер. Халтурина,56а	53.365932, 34.308199
9252	Городской округ г. Брянск	15701000	Бежицкий район	п. Чайковичи, пер. Халтурина,68	53.366456, 34.311617
9253	Городской округ г. Брянск	15701000	Бежицкий район	п. Чайковичи, пер. Халтурина,73	53.366687, 34.312967
9254	Городской округ г. Брянск	15701000	Бежицкий район	п. Чайковичи, ул. Солнечная,8	53.367234, 34.309365
9255	Городской округ г. Брянск	15701000	Бежицкий район	п. Чайковичи, ул. Солнечная,32	53.367844, 34.312305
9256	Городской округ г. Брянск	15701000	Бежицкий район	п. Чайковичи, пер. Озерный,4	53.365638, 34.309042
9257	Городской округ г. Брянск	15701000	Бежицкий район	п. Чайковичи, ул. Магистральная,3	53.362118, 34.305619
9258	Городской округ г. Брянск	15701000	Бежицкий район	п. Чайковичи, ул. Магистральная,2	53.362052, 34.308010
9259	Городской округ г. Брянск	15701000	Бежицкий район	п. Чайковичи, пер. Подгорный,6	53.360966, 34.305114
9260	Городской округ г. Брянск	15701000	Бежицкий район	п. Чайковичи, пер. Подгорный,1	53.361190, 34.308107
9261	Городской округ г. Брянск	15701000	Бежицкий район	п. Чайковичи, пл. Халтурина,31а	53.363291, 34.297964
9262	Городской округ г. Брянск	15701000	Бежицкий район	п. Чайковичи, пл. Халтурина,27	53.362931, 34.299520
9263	Городской округ г. Брянск	15701000	Бежицкий район	п. Чайковичи, пл. Халтурина,15	53.361555, 34.300067
9264	Городской округ г. Брянск	15701000	Бежицкий район	п. Чайковичи, пл. Халтурина,1	53.361810, 34.303030
9265	Городской округ г. Брянск	15701000	Бежицкий район	п. Чайковичи, пл. Халтурина,49	53.363273, 34.303631
9266	Городской округ г. Брянск	15701000	Бежицкий район	п. Чайковичи, ул. Житная,1	53.360740, 34.302714
9267	Городской округ г. Брянск	15701000	Бежицкий район	п. Чайковичи, ул. Житная,16	53.359048, 34.303588

№ п/п	Муниципальный район/городской округ	ОКТМО	Наименование административно-территориальной единицы	Адрес	Географические координты
9268	Городской округ г. Брянск	15701000	Бежицкий район	п. Чайковичи, ул. Высоцкого,2	53.360762, 34.301497
9269	Городской округ г. Брянск	15701000	Бежицкий район	п. Чайковичи, ул. Высоцкого,10	53.359074, 34.301980
9270	Городской округ г. Брянск	15701000	Бежицкий район	п. Чайковичи, ул. Вечерняя,1	53.360799, 34.300470
9271	Городской округ г. Брянск	15701000	Бежицкий район	п. Чайковичи, ул. Вечерняя,8	53.359175, 34.300728
9272	Городской округ г. Брянск	15701000	Бежицкий район	п. Чайковичи, ул. Ромашковая,5	53.360386, 34.299256
9273	Городской округ г. Брянск	15701000	Бежицкий район	п. Чайковичи, ул. Ромашковая,8	53.359170, 34.299803
9274	Городской округ г. Брянск	15701000	Бежицкий район	п. Чайковичи, ул. Российская,8	53.360451, 34.298339
9275	Городской округ г. Брянск	15701000	Бежицкий район	п. Чайковичи, ул. Российская,14	53.359277, 34.298696
9276	Городской округ г. Брянск	15701000	Бежицкий район	п. Чайковичи, ул. Батова,9	53.356897, 34.294217
9277	Городской округ г. Брянск	15701000	Бежицкий район	п. Чайковичи, ул. Батова,19а	53.358564, 34.295034
9278	Городской округ г. Брянск	15701000	Бежицкий район	п. Чайковичи, пер. Минский,3	53.355783, 34.297053
9279	Городской округ г. Брянск	15701000	Бежицкий район	п. Чайковичи, пер. Минский,11	53.357121, 34.296619
9280	Городской округ г. Брянск	15701000	Бежицкий район	п. Чайковичи, пер. Минский,21	53.358477, 34.296067
9281	Городской округ г. Брянск	15701000	Бежицкий район	п. Чайковичи, ул. Славянская,22	53.358414, 34.297454
9282	Городской округ г. Брянск	15701000	Бежицкий район	п. Чайковичи, ул. Славянская,47	53.357210, 34.298489
9283	Городской округ г. Брянск	15701000	Бежицкий район	п. Чайковичи, ул. Выездная,5	53.360756, 34.297593
9284	Городской округ г. Брянск	15701000	Бежицкий район	п. Антоновка, ул. Антоновка	53.353783, 34.275941
9285	Городской округ г. Брянск	15701000	Бежицкий район	п. Бежичи, ул. Делегатская 37	53.294795, 34.261924
9286	Городской округ г. Брянск	15701000	Бежицкий район	п. Бежичи, пер. Сельскохозяйственный 15	53.290994, 34.266932
9287	Городской округ г. Брянск	15701000	Бежицкий район	п. Бежичи, пер. Сельскохозяйственный 24	53.290528, 34.268013
9288	Городской округ г. Брянск	15701000	Бежицкий район	п. Бежичи, пер.5 Сельскохозяйственный 24	53.290482, 34.266511
9289	Городской округ г. Брянск	15701000	Бежицкий район	п. Бежичи, ул. Сельскохозяйственная 25	53.291634, 34.261392
9290	Городской округ г. Брянск	15701000	Бежицкий район	п. Бежичи, пер. Делегатский 5	53.293213, 34.270063
9291	Городской округ г. Брянск	15701000	Бежицкий район	п. Бежичи, ул. Каштановая 21	53.293250, 34.257742
9292	Городской округ г. Брянск	15701000	Бежицкий район	п. Бежичи, ул. Каштановая 13	53.293730, 34.258924

№ п/п	Муниципальный район/городской округ	ОКТМО	Наименование административно-территориальной единицы	Адрес	Географические координты
9293	Городской округ г. Брянск	15701000	Бежицкий район	п. Бежичи, ул. Цветочная 18	53.293333, 34.253100
9294	Городской округ г. Брянск	15701000	Бежицкий район	п. Бежичи, ул. Сиреневая 17	53.291578, 34.246157
9295	Городской округ г. Брянск	15701000	Бежицкий район	п. Бежичи, ул. Полевая 43	53.292089, 34.252096
9296	Городской округ г. Брянск	15701000	Бежицкий район	п. Бежичи, ул. Полевая 39	53.292276, 34.252863
9297	Городской округ г. Брянск	15701000	Бежицкий район	п. Бежичи, ул. Садовая 17	53.290866, 34.253240
9298	Городской округ г. Брянск	15701000	Бежицкий район	п. Бежичи, ул. Садовая 19	53.291254, 34.252962
9299	Городской округ г. Брянск	15701000	Бежицкий район	п. Бежичи, ул. Рассветов 16	53.298460, 34.240258
9300	Городской округ г. Брянск	15701000	Бежицкий район	п. Бежичи, ул. Рассветов 38	53.299424, 34.237249
9301	Городской округ г. Брянск	15701000	Бежицкий район	п. Бежичи, ул. Делегатская 26	53.294134, 34.263673
9302	Брянский муниципальный район	15608000	Бежицкий район	п. Бежичи, 1-й Депутатский пер. 2	53.257403, 34.285376
9303	Брянский муниципальный район	15608000	Бежицкий район	п. Бежичи, 1-й Депутатский пер. 5а	53.258565, 34.286039
9304	Городской округ г. Брянск	15701000	Бежицкий район	п. Бежичи, пер. Делегатский 19а	53.295121, 34.264732
9305	Брянский муниципальный район	15608000	Бежицкий район	п. Бежичи, 2-й Депутатский пер. 2	53.260436, 34.287636
9306	Брянский муниципальный район	15608000	Бежицкий район	п. Бежичи, 2-й депутатский пер. 4	53.262311, 34.287640
9307	Городской округ г. Брянск	15701000	Бежицкий район	п. Бежичи, ул. Каманина 3	53.298898, 34.257807
9308	Городской округ г. Брянск	15701000	Бежицкий район	п. Бежичи, пер. Каманина 2	53.298573, 34.252121
9309	Городской округ г. Брянск	15701000	Бежицкий район	п. Бежичи, ул. Рогнединская 19а	53.296827, 34.253521
9310	Городской округ г. Брянск	15701000	Бежицкий район	п. Бежичи, ул. Рогнединская 8	53.295772, 34.256468
9311	Городской округ г. Брянск	15701000	Бежицкий район	п. Бежичи, ул. Сахарова 1	53.294159, 34.256596
9312	Городской округ г. Брянск	15701000	Бежицкий район	п. Бежичи, ул. Рассветов 79	53.301812, 34.230280
9313	Городской округ г. Брянск	15701000	Бежицкий район	п. Бежичи, ул. Рассветов 90	53.299233, 34.238940
9314	Городской округ г. Брянск	15701000	Бежицкий район	п. Бежичи, ул. Жуковская 11	53.296032, 34.249531
9315	Городской округ г. Брянск	15701000	Бежицкий район	п. Бежичи, ул. Жуковская 2	53.296550, 34.249988
9316	Городской округ г. Брянск	15701000	Бежицкий район	п. Бежичи, ул. Сельцовская 1	53.300044, 34.239719

№ п/п	Муниципальный район/городской округ	ОКТМО	Наименование административно-территориальной единицы	Адрес	Географические координты
9317	Городской округ г. Брянск	15701000	Бежицкий район	п. Бежичи, ул. Сельцовская 2	53.300642, 34.240037
9318	Городской округ г. Брянск	15701000	Бежицкий район	п. Бежичи, ул. Делегатская 111	53.298442, 34.252865
9319	Городской округ г. Брянск	15701000	Бежицкий район	п. Бежичи, пер. 2-й Д. Бедного 7	53.300561, 34.251866
9320	Городской округ г. Брянск	15701000	Бежицкий район	п. Бежичи, пер. 2-й Д. Бедного 8	53.301523, 34.252758
9321	Городской округ г. Брянск	15701000	Бежицкий район	п. Бежичи, ул. Делегатская 227	53.302627, 34.238158
9322	Городской округ г. Брянск	15701000	Бежицкий район	п. Бежичи, ул. Делегатская 114	53.300912, 34.245560
9323	Городской округ г. Брянск	15701000	Бежицкий район	п. Бежичи, ул. Д. Бедного 1	53.300757, 34.243745
9324	Городской округ г. Брянск	15701000	Бежицкий район	п. Бежичи, ул. Д. Бедного 2	53.301270, 34.244896
9325	Городской округ г. Брянск	15701000	Бежицкий район	п. Бежичи, ул. Д. Бедного 23	53.302378, 34.245041
9326	Городской округ г. Брянск	15701000	Бежицкий район	п. Бежичи, ул. Им. Бородина 1	53.302259, 34.241288
9327	Городской округ г. Брянск	15701000	Бежицкий район	п. Бежичи, ул. Им. Бородина 4	53.302304, 34.241626
9328	Городской округ г. Брянск	15701000	Бежицкий район	п. Бежичи, пер. Стасова 30	53.304304, 34.238071
9329	Городской округ г. Брянск	15701000	Бежицкий район	п. Бежичи, пер. Стасова 9	53.302855, 34.241665
9330	Городской округ г. Брянск	15701000	Бежицкий район	п. Бежичи, ул. Стасова 2	53.306242, 34.237538
9331	Городской округ г. Брянск	15701000	Бежицкий район	п. Бежичи, ул. Стасова 33	53.303783, 34.236534
9332	Городской округ г. Брянск	15701000	Бежицкий район	п. Бежичи, пр-д Садовый 9	53.304376, 34.234086
9333	Городской округ г. Брянск	15701000	Бежицкий район	п. Бежичи, ул. Делегатская 1	53.292275, 34.270468
9334	Городской округ г. Брянск	15701000	Бежицкий район	п. Бежичи, ул. Жуковская 32	53.298331, 34.244502
9335	Городской округ г. Брянск	15701000	Бежицкий район	п. Бежичи, ул. Сельцовская 29	53.301713, 34.236831
9336	Городской округ г. Брянск	15701000	Бежицкий район	п. Бежичи, ул. Сельцовская 9	53.301302, 34.238063
9337	Городской округ г. Брянск	15701000	Бежицкий район	п. Бежичи, ул. Успенская 15	53.298835, 34.234472
9338	Городской округ г. Брянск	15701000	Бежицкий район	п. Бежичи, ул. Рассветов 8	53.291991, 34.249522
9339	Городской округ г. Брянск	15701000	Бежицкий район	п. Бежичи, ул. Рассветов 3	53.291574, 34.249803
9340	Городской округ г. Брянск	15701000	Бежицкий район	п. Бежичи, пер. 1-й Крайний 10	53.301626, 34.247692
9341	Городской округ г. Брянск	15701000	Бежицкий район	п. Бежичи, пер. 1-й Крайний 19	53.302063, 34.245876
9342	Городской округ г. Брянск	15701000	Бежицкий район	п. Бежичи, пер. 2-й Крайний 14	53.301806, 34.249392

№ п/п	Муниципальный район/городской округ	ОКТМО	Наименование административно-территориальной единицы	Адрес	Географические координты
9343	Городской округ г. Брянск	15701000	Бежицкий район	п. Бежичи, пер. 2-й Крайний 25	53.302883, 34.246759
9344	Городской округ г. Брянск	15701000	Бежицкий район	п. Бежичи, ул. Крайняя 30	53.305303, 34.238508
9345	Городской округ г. Брянск	15701000	Бежицкий район	п. Бежичи, ул. Крайняя 3	53.303758, 34.242611
9346	Городской округ г. Брянск	15701000	Бежицкий район	п. Бежичи, ул. Никольская 8	53.299109, 34.228859
9347	Городской округ г. Брянск	15701000	Бежицкий район	п. Бежичи, ул. Никольская 7	53.298095, 34.231451
9348	Городской округ г. Брянск	15701000	Бежицкий район	п. Бежичи, пер. Успенский 3	53.298786, 34.232237
9349	Городской округ г. Брянск	15701000	Бежицкий район	п. Бежичи, пер. Успенский 2	53.299244, 34.232504
9350	Городской округ г. Брянск	15701000	Бежицкий район	п. Бежичи, ул. Правобережная 67	53.298368, 34.233684
9351	Городской округ г. Брянск	15701000	Бежицкий район	п. Бежичи, ул. Правобережная 60	53.296827,34.232283
9352	Городской округ г. Брянск	15701000	Бежицкий район	п. Бежичи, пер. Тверской 16	53.296666, 34.234025
9353	Городской округ г. Брянск	15701000	Бежицкий район	п. Бежичи, пер. Тверской 1	53.298179, 34.235793
9354	Городской округ г. Брянск	15701000	Бежицкий район	п. Бежичи, ул. Спасская 29	53.295367, 34.237202
9355	Городской округ г. Брянск	15701000	Бежицкий район	п. Бежичи, ул. Спасская 2	53.297621, 34.238900
9356	Городской округ г. Брянск	15701000	Бежицкий район	ул. М.Ульяновой 2	53.331753, 34.275466
9357	Городской округ г. Брянск	15701000	Бежицкий район	ул. М.Ульяновой 21	53.333782, 34.274511
9358	Городской округ г. Брянск	15701000	Бежицкий район	ул. А. Матросова 8	53.331802, 34.280850
9359	Городской округ г. Брянск	15701000	Бежицкий район	ул. А. Матросова 49	53.332032, 34.273362
9360	Городской округ г. Брянск	15701000	Бежицкий район	ул. А. Матросова 63	53.330599, 34.271063
9361	Городской округ г. Брянск	15701000	Бежицкий район	ул. М. Расковой 1	53.331365, 34.277303
9362	Городской округ г. Брянск	15701000	Бежицкий район	ул. М. Расковой 8	53.332029, 34.278021
9363	Городской округ г. Брянск	15701000	Бежицкий район	ул. У. Громовой 1	53.332939, 34.277699
9364	Городской округ г. Брянск	15701000	Бежицкий район	ул. У. Громовой 22	53.333290, 34.275404
9365	Городской округ г. Брянск	15701000	Бежицкий район	ул. Менделеева 1	53.331751, 34.271078
9366	Городской округ г. Брянск	15701000	Бежицкий район	ул. Менделеева 8	53.331683, 34.270389
9367	Городской округ г. Брянск	15701000	Бежицкий район	ул. Тракторная 2	53.331136, 34.273440
9368	Городской округ г. Брянск	15701000	Бежицкий район	ул. Тракторная 21	53.332669, 34.270780

№ п/п	Муниципальный район/городской округ	ОКТМО	Наименование административно-территориальной единицы	Адрес	Географические координты
9369	Городской округ г. Брянск	15701000	Бежицкий район	пер. Почтовый 167	53.332174, 34.270007
9370	Городской округ г. Брянск	15701000	Бежицкий район	пер. Почтовый 156	53.332638, 34.270071
9371	Городской округ г. Брянск	15701000	Бежицкий район	ул. Свердлова 52	53.328993, 34.309244
9372	Городской округ г. Брянск	15701000	Бежицкий район	ул. Свердлова 73	53.329349, 34.309133
9373	Городской округ г. Брянск	15701000	Бежицкий район	ул. Донбасская 2	53.330921, 34.315428
9374	Городской округ г. Брянск	15701000	Бежицкий район	ул. А. Морозовой 2	53.327433, 34.309751
9375	Городской округ г. Брянск	15701000	Бежицкий район	ул. А. Морозовой 27	53.331406, 34.311466
9376	Городской округ г. Брянск	15701000	Бежицкий район	ул. Северная 10	53.330122, 34.310724
9377	Городской округ г. Брянск	15701000	Бежицкий район	ул. Северная 12	53.330190, 34.310451
9378	Городской округ г. Брянск	15701000	Бежицкий район	ул. Донбасская 1а	53.331581, 34.311461
9379	Городской округ г. Брянск	15701000	Бежицкий район	ул. Донбасская 8а	53.331855, 34.311474
9380	Городской округ г. Брянск	15701000	Бежицкий район	ул. Донбасская 8	53.331322, 34.313690
9381	Городской округ г. Брянск	15701000	Бежицкий район	ул. Первомайская 30	53.327199, 34.310665
9382	Городской округ г. Брянск	15701000	Бежицкий район	ул. Первомайская 45	53.326835, 34.310077
9383	Городской округ г. Брянск	15701000	Бежицкий район	ул. Мира 20	53.326514, 34.310210
9384	Городской округ г. Брянск	15701000	Бежицкий район	ул. Гончарова 15	53.327959, 34.310497
9385	Городской округ г. Брянск	15701000	Бежицкий район	ул. Гончарова 28	53.328188, 34.311099
9386	Городской округ г. Брянск	15701000	Бежицкий район	ул. Северная 14	53.331246, 34.304885
9387	Городской округ г. Брянск	15701000	Бежицкий район	ул. Северная 1	53.331103, 34.304792
9388	Городской округ г. Брянск	15701000	Бежицкий район	ул. Окружная 60	53.330711, 34.305288
9389	Городской округ г. Брянск	15701000	Бежицкий район	ул. Окружная 62	53.331095, 34.305714
9390	Городской округ г. Брянск	15701000	Бежицкий район	ул. Окружная 64	53.331604, 34.305865
9391	Городской округ г. Брянск	15701000	Бежицкий район	ул. Окружная 35	53.330899, 34.305014
9392	Городской округ г. Брянск	15701000	Бежицкий район	ул. Машиностроителей 38	53.331487, 34.303083
9393	Городской округ г. Брянск	15701000	Бежицкий район	ул. Машиностроителей 39	53.331533, 34.302853
9394	Городской округ г. Брянск	15701000	Бежицкий район	ул. Металлургов 36	53.331558, 34.300690

№ п/п	Муниципальный район/городской округ	ОКТМО	Наименование административно-территориальной единицы	Адрес	Географические координты
9395	Городской округ г. Брянск	15701000	Бежицкий район	ул. Колодезная 20	53.323928, 34.311987
9396	Городской округ г. Брянск	15701000	Бежицкий район	ул. Колодезная 21	53.319854, 34.308468
9397	Городской округ г. Брянск	15701000	Бежицкий район	ул. Дятьковская 30	53.323498, 34.312110
9398	Городской округ г. Брянск	15701000	Бежицкий район	ул. Цурюпы 17	53.324705, 34.312603
9399	Городской округ г. Брянск	15701000	Бежицкий район	ул. Цурюпы 30	53.325013, 34.312140
9400	Городской округ г. Брянск	15701000	Бежицкий район	ул. Мира 10	53.326029, 34.314614
9401	Городской округ г. Брянск	15701000	Бежицкий район	ул. Гончарова 13	53.327240, 34.313640
9402	Городской округ г. Брянск	15701000	Бежицкий район	ул. Гончарова 20	53.327027, 34.315064
9403	Городской округ г. Брянск	15701000	Бежицкий район	ул. Почтовая 23	53.317063, 34.314359
9404	Городской округ г. Брянск	15701000	Бежицкий район	ул. Почтовая 50	53.323196, 34.311582
9405	Городской округ г. Брянск	15701000	Бежицкий район	ул. Полоцкая 1	53.326697, 34.310806
9406	Городской округ г. Брянск	15701000	Бежицкий район	ул. Полоцкая 2	53.326814, 34.311283
9407	Городской округ г. Брянск	15701000	Бежицкий район	ул. Гончарова 24	53.327615, 34.313215
9408	Городской округ г. Брянск	15701000	Бежицкий район	ул. Гончарова 26	53.327951, 34.311937
9409	Городской округ г. Брянск	15701000	Бежицкий район	ул. Мира 9	53.326198, 34.311022
9410	Городской округ г. Брянск	15701000	Бежицкий район	ул. Мира 11	53.326227, 34.310772
9411	Городской округ г. Брянск	15701000	Бежицкий район	ул. Мира 16а	53.326353, 34.311295
9412	Городской округ г. Брянск	15701000	Бежицкий район	ул. Мира 16	53.326280, 34.312799
9413	Городской округ г. Брянск	15701000	Бежицкий район	ул. Мира 18	53.326392, 34.310985
9414	Городской округ г. Брянск	15701000	Бежицкий район	ул. Донбасская 4	53.330951, 34.315055
9415	Городской округ г. Брянск	15701000	Бежицкий район	ул. Пугачева 10	53.325179, 34.311566
9416	Городской округ г. Брянск	15701000	Бежицкий район	ул. Пугачева 19	53.326063, 34.311959
9417	Городской округ г. Брянск	15701000	Бежицкий район	ул. Цурюпы 19	53.324779, 34.310691
9418	Городской округ г. Брянск	15701000	Бежицкий район	ул. Мира 5	53.325825, 34.314076
9419	Городской округ г. Брянск	15701000	Бежицкий район	ул. Мира 7	53.326081, 34.312340
9420	Городской округ г. Брянск	15701000	Бежицкий район	ул. Мира 14	53.326323, 34.312051

№ п/п	Муниципальный район/городской округ	ОКТМО	Наименование административно-территориальной единицы	Адрес	Географические координты
9421	Городской округ г. Брянск	15701000	Бежицкий район	ул. Мира 12	53.326151, 34.313940
9422	Городской округ г. Брянск	15701000	Бежицкий район	ул. Мира 12а	53.326227, 34.312512
9423	Городской округ г. Брянск	15701000	Бежицкий район	ул. Донбасская 2а	53.330929, 34.315455
9424	Городской округ г. Брянск	15701000	Бежицкий район	ул. Песчанная 50	53.329191, 34.317258
9425	Городской округ г. Брянск	15701000	Бежицкий район	ул. Песчанная 3	53.322879, 34.312139
9426	Городской округ г. Брянск	15701000	Бежицкий район	ул. Дятьковская 26	53.323254, 34.313015
9427	Городской округ г. Брянск	15701000	Бежицкий район	ул. Дятьковская 28	53.323373, 34.312590
9428	Городской округ г. Брянск	15701000	Бежицкий район	ул. Дятьковская 28а	53.323372, 34.312601
9429	Городской округ г. Брянск	15701000	Бежицкий район	ул. Цурюпы 15	53.324477, 34.313047
9430	Городской округ г. Брянск	15701000	Бежицкий район	ул. Цурюпы 26а	53.324431, 34.314278
9431	Городской округ г. Брянск	15701000	Бежицкий район	ул. Цурюпы 28	53.324747, 34.313251
9432	Городской округ г. Брянск	15701000	Бежицкий район	ул. Мира 6а	53.325899, 34.315302
9433	Городской округ г. Брянск	15701000	Бежицкий район	ул. Мира 6	53.325962, 34.315012
9434	Городской округ г. Брянск	15701000	Бежицкий район	ул. Мира 3	53.325730, 34.315405
9435	Городской округ г. Брянск	15701000	Бежицкий район	ул. Гончарова 18	53.326961, 34.315271
9436	Городской округ г. Брянск	15701000	Бежицкий район	Ул. К.Либкнехта 81	53.326448, 34.321465
9437	Городской округ г. Брянск	15701000	Бежицкий район	Ул. К.Либкнехта 16	53.319324, 34.317502
9438	Городской округ г. Брянск	15701000	Бежицкий район	ул. Маяковского 60	53.317617, 34.311897
9439	Городской округ г. Брянск	15701000	Бежицкий район	ул. Кирова 52	53.319488, 34.310818
9440	Городской округ г. Брянск	15701000	Бежицкий район	ул. Кирова 33	53.317206, 34.318202
9441	Городской округ г. Брянск	15701000	Бежицкий район	ул. Кирова 35	53.317209, 34.317806
9442	Городской округ г. Брянск	15701000	Бежицкий район	ул. Ново-Советская, 30	53.319668, 34.315841
9443	Городской округ г. Брянск	15701000	Бежицкий район	ул. Дятьковская 12	53.321804, 34.318287
9444	Городской округ г. Брянск	15701000	Бежицкий район	ул. Цурюпы 7	53.322961, 34.318944
9445	Городской округ г. Брянск	15701000	Бежицкий район	ул. Гончарова 1	53.324668,34.322012
9446	Городской округ г. Брянск	15701000	Бежицкий район	ул. Гончарова 2	53.325032, 34.322319

№ п/п	Муниципальный район/городской округ	ОКТМО	Наименование административно-территориальной единицы	Адрес	Географические координты
9447	Городской округ г. Брянск	15701000	Бежицкий район	ул. Жиздринская 2	53.316610, 34.316833
9448	Городской округ г. Брянск	15701000	Бежицкий район	ул. Жиздринская 31	53.321209, 34.320049
9449	Городской округ г. Брянск	15701000	Бежицкий район	ул. Маяковского 27	53.316019, 34.316704
9450	Городской округ г. Брянск	15701000	Бежицкий район	ул. Маяковского 29	53.316373, 34.315397
9451	Городской округ г. Брянск	15701000	Бежицкий район	ул. Маяковского 46	53.319183, 34.306387
9452	Городской округ г. Брянск	15701000	Бежицкий район	ул. Маяковского 48	53.319398, 34.305083
9453	Городской округ г. Брянск	15701000	Бежицкий район	ул. Кирова 30	53.318413, 34.314844
9454	Городской округ г. Брянск	15701000	Бежицкий район	ул. Кирова 29	53.317025, 34.318987
9455	Городской округ г. Брянск	15701000	Бежицкий район	ул. Кирова 31	53.317113, 34.318662
9456	Городской округ г. Брянск	15701000	Бежицкий район	ул. Ново-Советская, 28	53.319612, 34.316292
9457	Городской округ г. Брянск	15701000	Бежицкий район	ул. Ново-Советская, 26	53.319352, 34.317030
9458	Городской округ г. Брянск	15701000	Бежицкий район	ул. Ново-Советская, 24	53.319102, 34.317818
9459	Городской округ г. Брянск	15701000	Бежицкий район	ул. Азарова 11	53.320133, 34.318662
9460	Городской округ г. Брянск	15701000	Бежицкий район	ул. Азарова 18	53.320187, 34.319146
9461	Городской округ г. Брянск	15701000	Бежицкий район	ул. Азарова 20	53.319982, 34.319904
9462	Городской округ г. Брянск	15701000	Бежицкий район	ул. Азарова 13	53.320183, 34.318450
9463	Городской округ г. Брянск	15701000	Бежицкий район	ул. Дятьковская 7	53.321087, 34.320538
9464	Городской округ г. Брянск	15701000	Бежицкий район	ул. Дятьковская 8	53.321249, 34.320527
9465	Городской округ г. Брянск	15701000	Бежицкий район	ул. Цурюпы 10	53.322633, 34.320716
9466	Городской округ г. Брянск	15701000	Бежицкий район	ул. Коломенская 1	53.316315, 34.317656
9467	Городской округ г. Брянск	15701000	Бежицкий район	ул. Маяковского 23	53.315846, 34.317560
9468	Городской округ г. Брянск	15701000	Бежицкий район	ул. Маяковского 66	53.318271, 34.310055
9469	Городской округ г. Брянск	15701000	Бежицкий район	ул. Ново-Советская, 22	53.318643, 34.319618
9470	Городской округ г. Брянск	15701000	Бежицкий район	ул. Азарова 9	53.319848, 34.319858
9471	Городской округ г. Брянск	15701000	Бежицкий район	ул. Азарова 16	53.319696, 34.321008
9472	Городской округ г. Брянск	15701000	Бежицкий район	ул. Дятьковская 4	53.320627, 34.322764

№ п/п	Муниципальный район/городской округ	ОКТМО	Наименование административно-территориальной единицы	Адрес	Географические координты
9473	Городской округ г. Брянск	15701000	Бежицкий район	ул. Дятьковская 6	53.320866, 34.322138
9474	Городской округ г. Брянск	15701000	Бежицкий район	ул. Цурюпы 3	53.322262, 34.321642
9475	Городской округ г. Брянск	15701000	Бежицкий район	ул. Цурюпы 4	53.322267, 34.322062
9476	Городской округ г. Брянск	15701000	Бежицкий район	ул. Виноградова 2	53.314359, 34.317629
9477	Городской округ г. Брянск	15701000	Бежицкий район	ул. Виноградова 53	53.322335, 34.323632
9478	Городской округ г. Брянск	15701000	Бежицкий район	ул. Маяковского 21	53.315396, 34.318620
9479	Городской округ г. Брянск	15701000	Бежицкий район	ул. Маяковского 34	53.317499, 34.312348
9480	Городской округ г. Брянск	15701000	Бежицкий район	ул. Маяковского 36	53.315848, 34.318425
9481	Городской округ г. Брянск	15701000	Бежицкий район	ул. Кирова 20	53.317160, 34.319569
9482	Городской округ г. Брянск	15701000	Бежицкий район	ул. Кирова 22	53.317293, 34.318905
9483	Городской округ г. Брянск	15701000	Бежицкий район	ул. Кирова 21	53.316519, 34.320728
9484	Городской округ г. Брянск	15701000	Бежицкий район	ул. Кирова 19	53.316376, 34.321397
9485	Городской округ г. Брянск	15701000	Бежицкий район	ул. Кирова 17	53.316033, 34.322595
9486	Городской округ г. Брянск	15701000	Бежицкий район	ул. Ново-Советская, 20	53.320917, 34.308142
9487	Городской округ г. Брянск	15701000	Бежицкий район	ул. Азарова 12	53.319492, 34.321729
9488	Городской округ г. Брянск	15701000	Бежицкий район	ул. Азарова 14	53.319613, 34.321317
9489	Городской округ г. Брянск	15701000	Бежицкий район	ул. Азарова 7	53.319592, 34.320730
9490	Городской округ г. Брянск	15701000	Бежицкий район	ул. Азарова 5	53.319487, 34.321204
9491	Городской округ г. Брянск	15701000	Бежицкий район	ул. Азарова 3	53.319382, 34.321546
9492	Городской округ г. Брянск	15701000	Бежицкий район	ул. Дятьковская 5	53.320554, 34.322593
9493	Городской округ г. Брянск	15701000	Бежицкий район	ул. Цурюпы 1	53.321679, 34.323495
9494	Городской округ г. Брянск	15701000	Бежицкий район	ул. Кирова 37	53.317413, 34.317498
9495	Городской округ г. Брянск	15701000	Бежицкий район	ул. Кирова 36	53.319841, 34.309597
9496	Городской округ г. Брянск	15701000	Бежицкий район	ул. Кирова 38	53.318840, 34.313236
9497	Городской округ г. Брянск	15701000	Бежицкий район	ул. Кирова 34	53.319630, 34.310870
9498	Городской округ г. Брянск	15701000	Бежицкий район	ул. Кирова 32	53.319269, 34.312132

№ п/п	Муниципальный район/городской округ	ОКТМО	Наименование административно-территориальной единицы	Адрес	Географические координты
9499	Городской округ г. Брянск	15701000	Бежицкий район	ул. Азарова 17	53.316022, 34.322630
9500	Городской округ г. Брянск	15701000	Бежицкий район	ул. Дятьковская 14	53.322096, 34.317363
9501	Городской округ г. Брянск	15701000	Бежицкий район	ул. Дятьковская 16	53.322170, 34.316971
9502	Городской округ г. Брянск	15701000	Бежицкий район	ул. Гончарова 8	53.325568, 34.320342
9503	Городской округ г. Брянск	15701000	Бежицкий район	ул. Гончарова 10	53.325746, 34.319768
9504	Городской округ г. Брянск	15701000	Бежицкий район	ул. Баумана 2	53.314953, 34.311759
9505	Городской округ г. Брянск	15701000	Бежицкий район	ул. Баумана 7	53.315603, 34.311542
9506	Городской округ г. Брянск	15701000	Бежицкий район	ул. Азарова 25	53.321510, 34.313548
9507	Городской округ г. Брянск	15701000	Бежицкий район	ул. Азарова 28	53.321035, 34.316102
9508	Городской округ г. Брянск	15701000	Бежицкий район	ул. Азарова 32	53.321558, 34.314057
9509	Городской округ г. Брянск	15701000	Бежицкий район	ул. Дятьковская 9б	53.322293, 34.316036
9510	Городской округ г. Брянск	15701000	Бежицкий район	ул. Дятьковская 1б	53.322180, 34.316952
9511	Городской округ г. Брянск	15701000	Бежицкий район	ул. Дятьковская 18	53.322378, 34.316345
9512	Городской округ г. Брянск	15701000	Бежицкий район	ул. Дятьковская 20	53.322519, 34.315829
9513	Городской округ г. Брянск	15701000	Бежицкий район	ул. Цурюпы 11	53.323497, 34.316936
9514	Городской округ г. Брянск	15701000	Бежицкий район	ул. Цурюпы 12	53.322768, 34.320178
9515	Городской округ г. Брянск	15701000	Бежицкий район	ул. Гончарова 12	53.325947, 34.318968
9516	Городской округ г. Брянск	15701000	Бежицкий район	ул. Гончарова 14	53.326239, 34.317925
9517	Городской округ г. Брянск	15701000	Бежицкий район	ул. Гвардейская 2	53.315509, 34.309326
9518	Городской округ г. Брянск	15701000	Бежицкий район	ул. Гвардейская 3	53.316110, 34.307728
9519	Городской округ г. Брянск	15701000	Бежицкий район	ул. Азарова 36	53.321664, 34.313656
9520	Городской округ г. Брянск	15701000	Бежицкий район	ул. Азарова 38	53.321894, 34.312836
9521	Городской округ г. Брянск	15701000	Бежицкий район	ул. Дятьковская 11	53.322815, 34.314173
9522	Городской округ г. Брянск	15701000	Бежицкий район	ул. Дятьковская 13	53.323065, 34.313244
9523	Городской округ г. Брянск	15701000	Бежицкий район	ул. Дятьковская 22	53.322876, 34.314626
9524	Городской округ г. Брянск	15701000	Бежицкий район	ул. Дятьковская 24	53.323099, 34.313623

№ п/п	Муниципальный район/городской округ	ОКТМО	Наименование административно-территориальной единицы	Адрес	Географические координты
9525	Городской округ г. Брянск	15701000	Бежицкий район	ул. Цурюпы 24	53.324135, 34.315274
9526	Городской округ г. Брянск	15701000	Бежицкий район	ул. Цурюпы 26	53.324396, 34.314573
9527	Городской округ г. Брянск	15701000	Бежицкий район	ул. Цурюпы 13	53.323843, 34.315785
9528	Городской округ г. Брянск	15701000	Бежицкий район	ул. Гончарова 11	53.326531, 34.315971
9529	Городской округ г. Брянск	15701000	Бежицкий район	ул. Декабристов 2	53.320509, 34.314156
9530	Городской округ г. Брянск	15701000	Бежицкий район	ул. Декабристов 57	53.327844, 34.319184
9531	Городской округ г. Брянск	15701000	Бежицкий район	ул. Азарова 34а	53.321291, 34.314978
9532	Городской округ г. Брянск	15701000	Бежицкий район	ул. Дятьковская 9	53.322404, 34.315709
9533	Городской округ г. Брянск	15701000	Бежицкий район	ул. Цурюпы 22	53.324108, 34.315877
9534	Городской округ г. Брянск	15701000	Бежицкий район	ул. Саратовская 32	53.319106, 34.325570
9535	Городской округ г. Брянск	15701000	Бежицкий район	ул. Саратовская 1	53.313745, 34.321273
9536	Городской округ г. Брянск	15701000	Бежицкий район	ул. Маяковского 13	53.314462, 34.322498
9537	Городской округ г. Брянск	15701000	Бежицкий район	ул. Маяковского 16	53.315165, 34.321426
9538	Городской округ г. Брянск	15701000	Бежицкий район	ул. Маяковского 18	53.315350, 34.320695
9539	Городской округ г. Брянск	15701000	Бежицкий район	ул. Кирова 9	53.315754, 34.323232
9540	Городской округ г. Брянск	15701000	Бежицкий район	ул. Кирова 10	53.316089, 34.323399
9541	Городской округ г. Брянск	15701000	Бежицкий район	ул. Кирова 11	53.316042, 34.322555
9542	Городской округ г. Брянск	15701000	Бежицкий район	ул. Ново-Советская 14	53.317507, 34.323485
9543	Городской округ г. Брянск	15701000	Бежицкий район	ул. Азарова 2	53.318628, 34.324842
9544	Городской округ г. Брянск	15701000	Бежицкий район	ул. Самарская 1	53.312538, 34.321663
9545	Городской округ г. Брянск	15701000	Бежицкий район	ул. Самарская 34	53.318303, 34.326227
9546	Городской округ г. Брянск	15701000	Бежицкий район	ул. Маяковского 10	53.314429, 34.323710
9547	Городской округ г. Брянск	15701000	Бежицкий район	ул. Маяковского 11	53.314481, 34.322414
9548	Городской округ г. Брянск	15701000	Бежицкий район	ул. Маяковского 12	53.314642, 34.322941
9549	Городской округ г. Брянск	15701000	Бежицкий район	ул. Маяковского 9	53.314258, 34.322940
9550	Городской округ г. Брянск	15701000	Бежицкий район	ул. Кирова 6	53.315821, 34.324444

№ п/п	Муниципальный район/городской округ	ОКТМО	Наименование административно-территориальной единицы	Адрес	Географические координты
9551	Городской округ г. Брянск	15701000	Бежицкий район	ул. Кирова 8	53.315905, 34.324078
9552	Городской округ г. Брянск	15701000	Бежицкий район	ул. Кирова 5	53.315262, 34.325533
9553	Городской округ г. Брянск	15701000	Бежицкий район	ул. Кирова 7	53.315711, 34.323784
9554	Городской округ г. Брянск	15701000	Бежицкий район	ул. Ново-Советская 10	53.317013, 34.325355
9555	Городской округ г. Брянск	15701000	Бежицкий район	ул. Ново-Советская 12	53.317014, 34.325336
9556	Городской округ г. Брянск	15701000	Бежицкий район	ул. Черниговская 1	53.313687, 34.323579
9557	Городской округ г. Брянск	15701000	Бежицкий район	ул. Черниговская 10	53.315203, 34.325115
9558	Городской округ г. Брянск	15701000	Бежицкий район	ул. Маяковская 5	53.314039, 34.324148
9559	Городской округ г. Брянск	15701000	Бежицкий район	ул. Маяковская 7	53.314147, 34.323731
9560	Городской округ г. Брянск	15701000	Бежицкий район	ул. Маяковская 6	53.314330, 34.324382
9561	Городской округ г. Брянск	15701000	Бежицкий район	ул. Маяковская 8	53.314315, 34.324073
9562	Городской округ г. Брянск	15701000	Бежицкий район	ул. Кирова 2	53.315504, 34.325507
9563	Городской округ г. Брянск	15701000	Бежицкий район	ул. Кирова 4	53.315428, 34.325771
9564	Городской округ г. Брянск	15701000	Бежицкий район	ул. Кирова 5	53.315091, 34.325438
9565	Городской округ г. Брянск	15701000	Бежицкий район	ул. Ново-Советская 1	53.316598, 34.326454
9566	Городской округ г. Брянск	15701000	Бежицкий район	ул. Ново-Советская 6	53.316900, 34.326024
9567	Городской округ г. Брянск	15701000	Бежицкий район	ул. Ново-Советская 8	53.316919, 34.325745
9568	Городской округ г. Брянск	15701000	Бежицкий район	ул. Дальняя 3	53.314000, 34.325210
9569	Городской округ г. Брянск	15701000	Бежицкий район	ул. Дальняя 18	53.316203, 34.327279
9570	Городской округ г. Брянск	15701000	Бежицкий район	ул. Маяковская 1	53.313822, 34.324926
9571	Городской округ г. Брянск	15701000	Бежицкий район	ул. Маяковская 3	53.313945, 34.324510
9572	Городской округ г. Брянск	15701000	Бежицкий район	ул. Маяковская 4	53.314115, 34.324786
9573	Городской округ г. Брянск	15701000	Бежицкий район	ул. Кирова 2а	53.315428, 34.325791
9574	Городской округ г. Брянск	15701000	Бежицкий район	ул. Кирова3	53.315186, 34.325737
9575	Городской округ г. Брянск	15701000	Бежицкий район	ул. Ново-Советская 2	53.316579, 34.327039
9576	Городской округ г. Брянск	15701000	Бежицкий район	ул. Ново-Советская 4	53.316655, 34.326753

№ п/п	Муниципальный район/городской округ	ОКТМО	Наименование административно-территориальной единицы	Адрес	Географические координты
9577	Городской округ г. Брянск	15701000	Бежицкий район	ул.Мглинская 5	53.313970, 34.326865
9578	Городской округ г. Брянск	15701000	Бежицкий район	ул. Угольная 1	53.314150, 34.319811
9579	Городской округ г. Брянск	15701000	Бежицкий район	ул. Угольная 8	53.315538, 34.321531
9580	Городской округ г. Брянск	15701000	Бежицкий район	ул. Маяковского 20	53.315074, 34.321260
9581	Городской округ г. Брянск	15701000	Бежицкий район	ул. Маяковского 2б	53.313756, 34.326202
9582	Городской округ г. Брянск	15701000	Бежицкий район	ул. Маяковского 15	53.315075, 34.320270
9583	Городской округ г. Брянск	15701000	Бежицкий район	ул. Кирова 12	53.316586, 34.321532
9584	Городской округ г. Брянск	15701000	Бежицкий район	ул. Ново-Советская 16	53.316588, 34.321513
9585	Городской округ г. Брянск	15701000	Бежицкий район	ул. Азарова 4	53.318824, 34.324094
9586	Городской округ г. Брянск	15701000	Бежицкий район	ул. Азарова 6	53.319029, 34.323374
9587	Городской округ г. Брянск	15701000	Бежицкий район	ул. Тульская 2	53.314418, 34.318963
9588	Городской округ г. Брянск	15701000	Бежицкий район	ул. Тульская 3	53.313775, 34.318297
9589	Городской округ г. Брянск	15701000	Бежицкий район	ул. Кирова 14	53.316730, 34.320910
9590	Городской округ г. Брянск	15701000	Бежицкий район	ул. Кирова 13	53.316529, 34.320704
9591	Городской округ г. Брянск	15701000	Бежицкий район	ул. Кирова 15	53.315825, 34.323284
9592	Городской округ г. Брянск	15701000	Бежицкий район	ул. Кирова 16	53.316864, 34.320472
9593	Городской округ г. Брянск	15701000	Бежицкий район	ул. Кирова 18	53.316972, 34.320064
9594	Городской округ г. Брянск	15701000	Бежицкий район	ул. Ново-Советская 18	53.318151, 34.321215
9595	Городской округ г. Брянск	15701000	Бежицкий район	ул. Маяковского 32	53.315662, 34.319092
9596	Городской округ г. Брянск	15701000	Бежицкий район	ул. Маяковского 30	53.315551, 34.319514
9597	Городской округ г. Брянск	15701000	Бежицкий район	ул. Маяковского 28	53.316601, 34.315693
9598	Городской округ г. Брянск	15701000	Бежицкий район	ул. Маяковского 17	53.315119, 34.319630
9599	Городской округ г. Брянск	15701000	Бежицкий район	ул. Маяковского 19	53.315239, 34.319653
9600	Городской округ г. Брянск	15701000	Бежицкий район	ул. Корхова 1	53.313135, 34.321641
9601	Городской округ г. Брянск	15701000	Бежицкий район	ул. Корхова 12	53.314116, 34.319299
9602	Городской округ г. Брянск	15701000	Бежицкий район	пер. Задворный 2	53.312779, 34.321098

№ п/п	Муниципальный район/городской округ	ОКТМО	Наименование административно-территориальной единицы	Адрес	Географические координты
9603	Городской округ г. Брянск	15701000	Бежицкий район	пер. Задворный 1	53.313203, 34.319650
9604	Городской округ г. Брянск	15701000	Бежицкий район	ул. Маяковского 1	53.313820, 34.324917
9605	Городской округ г. Брянск	15701000	Бежицкий район	ул. Городищенская, 75	53.278046, 34.310065
9606	Городской округ г. Брянск	15701000	Бежицкий район	ул. Рождественская, 22	53.279429, 34.310741
9607	Городской округ г. Брянск	15701000	Бежицкий район	ул. Плодородная, 55	53.281518, 34.310183
9608	Городской округ г. Брянск	15701000	Бежицкий район	ул. Городищенская, 17	53.278789, 34.321311
9609	Городской округ г. Брянск	15701000	Бежицкий район	ул. 9 Мая, 57	53.279484, 34.322437
9610	Городской округ г. Брянск	15701000	Бежицкий район	ул. Бежицкая, 152	53.279684, 34.334706
9611	Городской округ г. Брянск	15701000	Бежицкий район	ул. Бежицкая, 188	53.280102, 34.329266
9612	Городской округ г. Брянск	15701000	Бежицкий район	ул. Деснинский спуск, 4	53.281684, 34.330339
9613	Городской округ г. Брянск	15701000	Бежицкий район	ул. Деснинский спуск, 20	53.285599, 34.327303
9614	Городской округ г. Брянск	15701000	Бежицкий район	пер. Городищенский, 45	53.282404, 34.317800
9615	Городской округ г. Брянск	15701000	Бежицкий район	ул. Бежицкая, 255	53.284770, 34.307393
9616	Городской округ г. Брянск	15701000	Бежицкий район	ул. Бежицкая, 287	53.287061, 34.298736
9617	Городской округ г. Брянск	15701000	Бежицкий район	ул. Бежицкая, 318	53.287487, 34.297229
9618	Городской округ г. Брянск	15701000	Бежицкий район	ул. Флотская, 1	53.287675, 34.302977
9619	Городской округ г. Брянск	15701000	Бежицкий район	пер. Флотский, 12	53.290147, 34.288361
9620	Городской округ г. Брянск	15701000	Бежицкий район	п. Радица-Крыловка, ул. Пушкина д.6	53.314961, 34.361522
9621	Городской округ г. Брянск	15701000	Бежицкий район	п. Радица-Крыловка, ул. Некрасова д.64	53.318011, 34.354910
9622	Городской округ г. Брянск	15701000	Бежицкий район	п. Радица-Крыловка, ул.Республиканская, 24	53.301732, 34.358856
9623	Городской округ г. Брянск	15701000	Бежицкий район	п. Радица-Крыловка, ул. Фокино д.36	53.298497, 34.365555
9624	Городской округ г. Брянск	15701000	Бежицкий район	п. Радица-Крыловка, ул. Фокино д.16	53.297063, 34.367974
9625	Городской округ г. Брянск	15701000	Бежицкий район	п. Радица-Крыловка, ул. Республиканская д.47	53.304869, 34.359699
9626	Городской округ г. Брянск	15701000	Бежицкий район	п. Радица-Крыловка, ул. Щеголева д.47	53.312918, 34.366365
9627	Городской округ г. Брянск	15701000	Бежицкий район	п. Радица-Крыловка, ул.Лесная д.52а	53.308532, 34.380667
9628	Городской округ г. Брянск	15701000	Бежицкий район	п. Радица-Крыловка, ул.Лесная д.44	53.307822, 34.375610

№ п/п	Муниципальный район/городской округ	ОКТМО	Наименование административно-территориальной единицы	Адрес	Географические координты
9629	Городской округ г. Брянск	15701000	Бежицкий район	п. Радица-Крыловка, ул.Лесная д.16	53.307646, 34.375131
9630	Городской округ г. Брянск	15701000	Бежицкий район	п. Радица-Крыловка, ул.Лесная д.10	53.307470, 34.373340
9631	Городской округ г. Брянск	15701000	Бежицкий район	п. Радица-Крыловка, ул. Ленина д. 30	53.302797, 34.371392
9632	Городской округ г. Брянск	15701000	Бежицкий район	п. Радица-Крыловка, ул. Ленина д.32	53.295438, 34.373763
9633	Городской округ г. Брянск	15701000	Бежицкий район	п. Радица-Крыловка, ул. Ленина д.20	53.290630, 34.376132
9634	Городской округ г. Брянск	15701000	Бежицкий район	п. Радица-Крыловка, ул. Новый Быт д. 2	53.290554, 34.374070
9635	Городской округ г. Брянск	15701000	Бежицкий район	п. Радица-Крыловка, ул. Калинина д.38	53.298351, 34.362715
9636	Городской округ г. Брянск	15701000	Бежицкий район	п. Радица-Крыловка, ул. Первомайская д. 27	53,294359, 34,363263
9637	Городской округ г. Брянск	15701000	Бежицкий район	п. Радица-Крыловка, ул. Первомайская д. 8б	53.299302, 34.360657
9638	Городской округ г. Брянск	15701000	Бежицкий район	п. Бордовичи, ул. Островского, 2	53.307708, 34.225018
9639	Городской округ г. Брянск	15701000	Бежицкий район	п. Бордовичи, ул. Островского, 26	53.310876, 34.222483
9640	Городской округ г. Брянск	15701000	Бежицкий район	п. Бордовичи, ул. Островского, 40	53.311420, 34.216817
9641	Городской округ г. Брянск	15701000	Бежицкий район	п. Бордовичи, ул. Островского, 62	53.310299, 34.214315
9642	Городской округ г. Брянск	15701000	Бежицкий район	п. Бордовичи, ул. Островского, 80	53.310853, 34.209887
9643	Городской округ г. Брянск	15701000	Бежицкий район	п. Бордовичи, ул. Тюменская, 1Б	53.312411, 34.216055
9644	Городской округ г. Брянск	15701000	Бежицкий район	п. Бордовичи, ул. Каховская, 2	53.313365, 34.217532
9645	Городской округ г. Брянск	15701000	Бежицкий район	п. Бордовичи, ул. Каховская, 20	53.314913, 34.211235
9646	Городской округ г. Брянск	15701000	Бежицкий район	п. Бордовичи, ул. Шмидта, 15	53.311767, 34.222733
9647	Городской округ г. Брянск	15701000	Бежицкий район	п. Бордовичи, ул. Ильича, 19	53.310764, 34.220601
9648	Городской округ г. Брянск	15701000	Бежицкий район	п. Бордовичи, ул. Ильича, 37	53.308511, 34.218921
9649	Городской округ г. Брянск	15701000	Бежицкий район	п. Бордовичи, ул. Ильича, 69/2	53.306044, 34.217249
9650	Городской округ г. Брянск	15701000	Бежицкий район	п. Бордовичи, ул. Ильича, 34	53.309330, 34.216630
9651	Городской округ г. Брянск	15701000	Бежицкий район	п. Бордовичи, ул. Автомобилистов, 11а	53.308489, 34.220807
9652	Городской округ г. Брянск	15701000	Бежицкий район	п. Бордовичи, ул. Бордовичская, 13	53.301715, 34.216063
9653	Городской округ г. Брянск	15701000	Бежицкий район	п. Бордовичи, ул. Бордовичская, 58	53.301340, 34.212832
9654	Городской округ г. Брянск	15701000	Бежицкий район	п. Бордовичи, ул. Лунная, 5	53.305092, 34.212330

№ п/п	Муниципальный район/городской округ	ОКТМО	Наименование административно-территориальной единицы	Адрес	Географические координты
9655	Городской округ г. Брянск	15701000	Бежицкий район	п. Бордовичи, ул. Тенишевой, 34	53.302251, 34.208588
9656	Городской округ г. Брянск	15701000	Бежицкий район	п. Бордовичи, ул. Снежная, 6	53.303832, 34.205346
9657	Городской округ г. Брянск	15701000	Бежицкий район	п. Бордовичи, ул. Ярославского, 19	53.308752, 34.212318
9658	Городской округ г. Брянск	15701000	Бежицкий район	п. Бордовичи, ул. Корчагина, 38	53.305580, 34.204867
9659	Городской округ г. Брянск	15701000	Бежицкий район	п. Бордовичи, ул. Корчагина, 11	53.310111, 34.203540
9660	Городской округ г. Брянск	15701000	Бежицкий район	п. Бордовичи, ул. пер. Корчагина, 10	53.306788, 34.205929
9661	Городской округ г. Брянск	15701000	Бежицкий район	п. Бордовичи, ул. Тобольская, 4	53.308940, 34.205016
9662	Городской округ г. Брянск	15701000	Бежицкий район	п. Бордовичи, ул. Донская, 10	53.310442, 34.202371
9663	Городской округ г. Брянск	15701000	Бежицкий район	п. Бордовичи, ул. Сургутская, 10	53.312110, 34.205365
9664	Городской округ г. Брянск	15701000	Бежицкий район	п. Бордовичи, ул. Ноябрьская, 7	53.309775, 34.205509
9665	Городской округ г. Брянск	15701000	Бежицкий район	п. Бордовичи, пер. Сургутский, 1	53.312157, 34.203377
9666	Городской округ г. Брянск	15701000	Володарский район	ул. Красный Маяк, 103	53.256327, 34.436773
9667	Городской округ г. Брянск	15701000	Володарский район	проезд Мичурина,10	53.271820, 34.415896
9668	Городской округ г. Брянск	15701000	Володарский район	ул.Абашева,27	53.271085, 34.422765
9669	Городской округ г. Брянск	15701000	Володарский район	ул.Абашева,53	53.272870, 34.427016
9670	Городской округ г. Брянск	15701000	Володарский район	ул.Энгельса,41	53.272031, 34.421594
9671	Городской округ г. Брянск	15701000	Володарский район	пер. Свободы, 25	53.272427, 34.424273
9672	Городской округ г. Брянск	15701000	Володарский район	ул.Свободы,30	53.272044, 34.417043
9673	Городской округ г. Брянск	15701000	Володарский район	ул.Одесская,22	53.272756, 34.418451
9674	Городской округ г. Брянск	15701000	Володарский район	ул.Шевченко,15	53.274725, 34.418741
9675	Городской округ г. Брянск	15701000	Володарский район	пер.Энгельса,9	53.272773, 34.419569
9676	Городской округ г. Брянск	15701000	Володарский район	ул.Шевченко,4а	53.272867, 34.420946
9677	Городской округ г. Брянск	15701000	Володарский район	ул.Одесская,44	53.273768, 34.422845
9678	Городской округ г. Брянск	15701000	Володарский район	ул.Одесская,60	53.274657, 34.425074
9679	Городской округ г. Брянск	15701000	Володарский район	ул.3-я Разина,8	53.276700, 34.423430
9680	Городской округ г. Брянск	15701000	Володарский район	ул.2-я Разина,11	53.276153, 34.421790

№ п/п	Муниципальный район/городской округ	ОКТМО	Наименование административно-территориальной единицы	Адрес	Географические координты
9681	Городской округ г. Брянск	15701000	Володарский район	ул.2-я Разина,2	53.274886, 34.423099
9682	Городской округ г. Брянск	15701000	Володарский район	ул.Разина,2	53.274686, 34.421473
9683	Городской округ г. Брянск	15701000	Володарский район	ул.Парковая,3	53.273417, 34.417759
9684	Городской округ г. Брянск	15701000	Володарский район	ул.Свободы,32	53.272337, 34.416742
9685	Городской округ г. Брянск	15701000	Володарский район	ул.Кл.Цеткин,35	53.272226, 34.411412
9686	Городской округ г. Брянск	15701000	Володарский район	ул.Клары Цеткин,50	53.275714, 34.420765
9687	Городской округ г. Брянск	15701000	Володарский район	пер.Парковый,10	53.273315, 34.423368
9688	Городской округ г. Брянск	15701000	Володарский район	ул.Герцена,7	53.272390, 34.418443
9689	Городской округ г. Брянск	15701000	Володарский район	ул.Энгельса,41	53.271972, 34.421492
9690	Городской округ г. Брянск	15701000	Володарский район	ул.Энгельса,29	53.271413, 34.419475
9691	Городской округ г. Брянск	15701000	Володарский район	ул.Энгельса,19	53.270486, 34.416825
9692	Городской округ г. Брянск	15701000	Володарский район	ул.Красная,8	53.268765, 34.416079
9693	Городской округ г. Брянск	15701000	Володарский район	ул.Парковая,13	53.274147, 34.419725
9694	Городской округ г. Брянск	15701000	Володарский район	ул.Парковая,10а	53.273350, 34.418091
9695	Городской округ г. Брянск	15701000	Володарский район	ул.Одесская,11	53.272199, 34.416511
9696	Городской округ г. Брянск	15701000	Володарский район	ул.Одесская,32	53.273348, 34.420050
9697	Городской округ г. Брянск	15701000	Володарский район	ул.Свободы,40	53.274035, 34.414902
9698	Городской округ г. Брянск	15701000	Володарский район	ул.Свободы,60	53.275501, 34.413196
9699	Городской округ г. Брянск	15701000	Володарский район	ул.Свободы,72	53.276517, 34.411962
9700	Городской округ г. Брянск	15701000	Володарский район	ул.Кольцова,35	53.275727, 34.409421
9701	Городской округ г. Брянск	15701000	Володарский район	ул.Огарева,1	53.277349, 34.407423
9702	Городской округ г. Брянск	15701000	Володарский район	ул.Герцена,61	53.278112, 34.412571
9703	Городской округ г. Брянск	15701000	Володарский район	ул.Герцена,53	53.277205, 34.413596
9704	Городской округ г. Брянск	15701000	Володарский район	ул.Герцена,37	53.275951, 34.414921
9705	Городской округ г. Брянск	15701000	Володарский район	пер.Шевченко,9	53.275848, 34.416288
9706	Городской округ г. Брянск	15701000	Володарский район	пер.Шевченко,1	53.274842, 34.417162

№ п/п	Муниципальный район/городской округ	ОКТМО	Наименование административно-территориальной единицы	Адрес	Географические координты
9707	Городской округ г. Брянск	15701000	Володарский район	проезд Герцена,2	53.274247, 34.415863
9708	Городской округ г. Брянск	15701000	Володарский район	ул.Кольцова,22	55.659754, 37.942781
9709	Городской округ г. Брянск	15701000	Володарский район	пер.Герцена,4	55.782570, 38.671106
9710	Городской округ г. Брянск	15701000	Володарский район	пер.Огарева,7	53.278683, 34.410580
9711	Городской округ г. Брянск	15701000	Володарский район	ул.Чичерина,12	53.277778, 34.405318
9712	Городской округ г. Брянск	15701000	Володарский район	ул.Ушакова,2	53.278614, 34.406146
9713	Городской округ г. Брянск	15701000	Володарский район	ул.Чичерина,22	53.279508, 34.406804
9714	Городской округ г. Брянск	15701000	Володарский район	ул.Чичерина,26	53.279935, 34.407099
9715	Городской округ г. Брянск	15701000	Володарский район	ул.15 лет Октября,17	53.279177, 34.408696
9716	Городской округ г. Брянск	15701000	Володарский район	ул.15 лет Октября,23	53.279958, 34.409887
9717	Городской округ г. Брянск	15701000	Володарский район	ул.Чичерина,32	53.280622, 34.408502
9718	Городской округ г. Брянск	15701000	Володарский район	ул.Чичерина,58	53.282017, 34.413920
9719	Городской округ г. Брянск	15701000	Володарский район	ул.Чичерина,72	53.282776, 34.417128
9720	Городской округ г. Брянск	15701000	Володарский район	ул.Чичерина,94	53.283950, 34.421005
9721	Городской округ г. Брянск	15701000	Володарский район	ул.Вяземского,27	53.280414, 34.404903
9722	Городской округ г. Брянск	15701000	Володарский район	ул.Ушакова,14	53.279284, 34.403919
9723	Городской округ г. Брянск	15701000	Володарский район	ул.Ушакова,20	53.279891, 34.401910
9724	Городской округ г. Брянск	15701000	Володарский район	пер.Ушакова,1	53.278683, 34.407729
9725	Городской округ г. Брянск	15701000	Володарский район	ул.Кронштадская,11	53.280280, 34.405220
9726	Городской округ г. Брянск	15701000	Володарский район	пер.Кронштадский,1	53.280952, 34.406658
9727	Городской округ г. Брянск	15701000	Володарский район	пер.1-й Новый,37	53.281391, 34.410844
9728	Городской округ г. Брянск	15701000	Володарский район	пер.11 Октября,5	53.283171, 34.415095
9729	Городской округ г. Брянск	15701000	Володарский район	ул. 11 лет Октября, 61	53.283255, 34.412895
9730	Городской округ г. Брянск	15701000	Володарский район	ул. 11 лет Октября, 73	53.284088, 34.416101
9731	Городской округ г. Брянск	15701000	Володарский район	ул. 11 лет Октября, 85	53.284798, 34.418736
9732	Городской округ г. Брянск	15701000	Володарский район	пер.15 лет Октября,10	53.280236, 34.411434

№ п/п	Муниципальный район/городской округ	ОКТМО	Наименование административно-территориальной единицы	Адрес	Географические координты
9733	Городской округ г. Брянск	15701000	Володарский район	ул.Салтыкова-Щедрина,8в	53.254602, 34.461276
9734	Городской округ г. Брянск	15701000	Володарский район	ул.Салтыкова-Щедрина,5	53.255852, 34.463631
9735	Городской округ г. Брянск	15701000	Володарский район	ул.Салтыкова-Щедрина,3	53.255978, 34.464260
9736	Городской округ г. Брянск	15701000	Володарский район	ул.Салтыкова-Щедрина,2	53.256253, 34.465149
9737	Городской округ г. Брянск	15701000	Володарский район	ул.Салтыкова-Щедрина,1г	53.256822, 34.467450
9738	Городской округ г. Брянск	15701000	Володарский район	Въезд Мичурина,1	53.261339, 34.432011
9739	Городской округ г. Брянск	15701000	Володарский район	ул.2Мичурина,5	53.262073, 34.432547
9740	Городской округ г. Брянск	15701000	Володарский район	Пер.Мичурина,1	53.262246, 34.430329
9741	Городской округ г. Брянск	15701000	Володарский район	ул.Липецкая,1	53.262515, 34.429520
9742	Городской округ г. Брянск	15701000	Володарский район	ул.Деповская,11а	53.260747, 34.433466
9743	Городской округ г. Брянск	15701000	Володарский район	ул.Деповская,37	53.263402, 34.436147
9744	Городской округ г. Брянск	15701000	Володарский район	ул.Деповская,45	53.264446, 34.437197
9745	Городской округ г. Брянск	15701000	Володарский район	ул.Павлова,13	53.263789, 34.438663
9746	Городской округ г. Брянск	15701000	Володарский район	ул.Бабушкина,19	53.264756, 34.439637
9747	Городской округ г. Брянск	15701000	Володарский район	ул.Деповская,60	53.265232, 34.438179
9748	Городской округ г. Брянск	15701000	Володарский район	Пер.2Бабушкина,2	53.266575, 34.438355
9749	Городской округ г. Брянск	15701000	Володарский район	ул.Суворова,64	53.266582, 34.436327
9750	Городской округ г. Брянск	15701000	Володарский район	ул.Суворова,45	53.264521, 34.433840
9751	Городской округ г. Брянск	15701000	Володарский район	ул.Липецкая,39	53.265951, 34.432622
9752	Городской округ г. Брянск	15701000	Володарский район	ул.Липецкая,41	53.266119, 34.433139
9753	Городской округ г. Брянск	15701000	Володарский район	ул.Липецкая,40	53.266267, 34.433426
9754	Городской округ г. Брянск	15701000	Володарский район	ул.Липецкая,55	53.267050, 34.434155
9755	Городской округ г. Брянск	15701000	Володарский район	ул.Липецкая,69	53.268335, 34.435472
9756	Городской округ г. Брянск	15701000	Володарский район	ул.Липецкая,71	53.268581, 34.435732
9757	Городской округ г. Брянск	15701000	Володарский район	ул.Липецкая,58	53.268007, 34.435274
9758	Городской округ г. Брянск	15701000	Володарский район	ул.Липецкая,62	53.268386, 34.435647

№ п/п	Муниципальный район/городской округ	ОКТМО	Наименование административно-территориальной единицы	Адрес	Географические координты
9759	Городской округ г. Брянск	15701000	Володарский район	ул.Липецкая,64	53.268493, 34.435807
9760	Городской округ г. Брянск	15701000	Володарский район	ул.Липецкая,70	53.269017, 34.436338
9761	Городской округ г. Брянск	15701000	Володарский район	ул. Липецкая, возле леса	53.270059, 34.437250
9762	Городской округ г. Брянск	15701000	Володарский район	Пер.Бабушкина,16а	53.268605, 34.439495
9763	Городской округ г. Брянск	15701000	Володарский район	ул.Слесарная,78	53.267392, 34.433068
9764	Городской округ г. Брянск	15701000	Володарский район	ул.Слесарная,63	53.266153, 34.431793
9765	Городской округ г. Брянск	15701000	Володарский район	ул.Р.Люксембург,43	53.263188, 34.420735
9766	Городской округ г. Брянск	15701000	Володарский район	ул.Р.Люксембург,35	53.262614, 34.419426
9767	Городской округ г. Брянск	15701000	Володарский район	ул.Кл.Цеткин,24	53.273785, 34.415676
9768	Городской округ г. Брянск	15701000	Володарский район	ул. Красный Маяк, н/д.15а	53.261772, 34.421153
9769	Городской округ г. Брянск	15701000	Володарский район	ул.Мичурина,28	53.262821, 34.425311
9770	Городской округ г. Брянск	15701000	Володарский район	ул.Мичурина,37	53.262962, 34.425918
9771	Городской округ г. Брянск	15701000	Володарский район	ул.Мичурина,38	53.261849, 34.427556
9772	Городской округ г. Брянск	15701000	Володарский район	ул.Мичурина,52	53.260168, 34.430424
9773	Городской округ г. Брянск	15701000	Володарский район	ул.Мичурина,81в	53.258288, 34.435789
9774	Городской округ г. Брянск	15701000	Володарский район	ул.Толстого,20	53.255239, 34.434451
9775	Городской округ г. Брянск	15701000	Володарский район	ул.Тельмана,54	53.255824, 34.432494
9776	Городской округ г. Брянск	15701000	Володарский район	ул.Тельмана,44	53.256811, 34.429882
9777	Городской округ г. Брянск	15701000	Володарский район	ул.Тельмана,38	53.257487, 34.428080
9778	Городской округ г. Брянск	15701000	Володарский район	ул.Тельмана,26	53.258754, 34.424658
9779	Городской округ г. Брянск	15701000	Володарский район	ул.Тельмана,27	53.259822, 34.422115
9780	Городской округ г. Брянск	15701000	Володарский район	ул.Тельмана,13	53.260591, 34.419706
9781	Городской округ г. Брянск	15701000	Володарский район	ул.Локомотивная,10	53.260223, 34.419612
9782	Городской округ г. Брянск	15701000	Володарский район	пер.Слесарный,1	53.261169, 34.420657
9783	Городской округ г. Брянск	15701000	Володарский район	пер.Слесарный,6	53.260813, 34.421457
9784	Городской округ г. Брянск	15701000	Володарский район	ул.Паровозная,5/1	53.260220, 34.422492

№ п/п	Муниципальный район/городской округ	ОКТМО	Наименование административно-территориальной единицы	Адрес	Географические координты
9785	Городской округ г. Брянск	15701000	Володарский район	пер.Слесарный,10	53.260139, 34.423335
9786	Городской округ г. Брянск	15701000	Володарский район	пер.Слесарный,26	53.259338, 34.425575
9787	Городской округ г. Брянск	15701000	Володарский район	пер.Слесарный,36	53.258655, 34.427476
9788	Городской округ г. Брянск	15701000	Володарский район	пер.Слесарный,48	53.257958, 34.429270
9789	Городской округ г. Брянск	15701000	Володарский район	ул.Тельмана,70	53.252181, 34.452610
9790	Городской округ г. Брянск	15701000	Володарский район	ул.Чернышевского,4	53.250769, 34.439003
9791	Городской округ г. Брянск	15701000	Володарский район	ул.Космонавтов,141	53.250623, 34.436673
9792	Городской округ г. Брянск	15701000	Володарский район	ул.Космонавтов,127	53.251422, 34.434795
9793	Городской округ г. Брянск	15701000	Володарский район	ул.Космонавтов,103	53.252447, 34.433145
9794	Городской округ г. Брянск	15701000	Володарский район	ул.Космонавтов,95	53.253920, 34.432437
9795	Городской округ г. Брянск	15701000	Володарский район	ул.Космонавтов,79	53.255085, 34.429656
9796	Городской округ г. Брянск	15701000	Володарский район	ул.Космонавтов,69	53.255884, 34.427593
9797	Городской округ г. Брянск	15701000	Володарский район	ул.Космонавтов,61	53.256351, 34.426255
9798	Городской округ г. Брянск	15701000	Володарский район	ул.Космонавтов,51	53.257068, 34.424589
9799	Городской округ г. Брянск	15701000	Володарский район	ул.Космонавтов,32	53.257703, 34.422443
9800	Городской округ г. Брянск	15701000	Володарский район	ул.Космонавтов,37	53.257864, 34.422240
9801	Городской округ г. Брянск	15701000	Володарский район	ул.Космонавтов,29	53.258345, 34.420923
9802	Городской округ г. Брянск	15701000	Володарский район	ул.Космонавтов,23	53.258604, 34.420196
9803	Городской округ г. Брянск	15701000	Володарский район	ул.Димитрова,30	53.257436, 34.420051
9804	Городской округ г. Брянск	15701000	Володарский район	ул.Димитрова,18	53.256687, 34.422242
9805	Городской округ г. Брянск	15701000	Володарский район	ул.Димитрова,6	53.255992, 34.424118
9806	Городской округ г. Брянск	15701000	Володарский район	ул.Слесарная,6	53.258071, 34.423437
9807	Городской округ г. Брянск	15701000	Володарский район	ул.Слесарная,9	53.259563, 34.425092
9808	Городской округ г. Брянск	15701000	Володарский район	ул.Слесарная,16	53.260159, 34.425464
9809	Городской округ г. Брянск	15701000	Володарский район	ул.Красный Маяк,66	53.258193, 34.430961
9810	Городской округ г. Брянск	15701000	Володарский район	ул.Чернышевского,13	53.253189, 34.439562

№ п/п	Муниципальный район/городской округ	ОКТМО	Наименование административно-территориальной единицы	Адрес	Географические координты
9811	Городской округ г. Брянск	15701000	Володарский район	ул.Орловский Тупик,2	53.256004, 34.414284
9812	Городской округ г. Брянск	15701000	Володарский район	ул. Западная Аллея, 10	53.253750, 34.427369
9813	Городской округ г. Брянск	15701000	Володарский район	б. Щорса/пер. Рабочий	53.289674, 34.381567
9814	Городской округ г. Брянск	15701000	п. Б. Полпино, ГО г. Брянск	пос. Большое Полпино, 3-й пер. Орджоникидзе, 6	53.248975, 34.462325
9815	Городской округ г. Брянск	15701000	п. Б. Полпино, ГО г. Брянск	пос. Большое Полпино, 3-й пер. Орджоникидзе, 13	53.247306, 34.460635
9816	Городской округ г. Брянск	15701000	п. Б. Полпино, ГО г. Брянск	пос. Большое Полпино, ул.Объездная, 22	53.253415, 34.467367
9817	Городской округ г. Брянск	15701000	п. Б. Полпино, ГО г. Брянск	пос. Большое Полпино, 2-й пер.Орджоникидзе, 1	53.249581, 34.464741
9818	Городской округ г. Брянск	15701000	п. Б. Полпино, ГО г. Брянск	пос. Большое Полпино, 2-й пер.Орджоникидзе, 12	53.248473, 34.463253
9819	Городской округ г. Брянск	15701000	п. Б. Полпино, ГО г. Брянск	пос. Большое Полпино, 2-й пер.Орджоникидзе, 27	53.246661, 34.461574
9820	Городской округ г. Брянск	15701000	п. Б. Полпино, ГО г. Брянск	пос. Большое Полпино, 1-й пер.Орджоникидзе, 15	53.246391, 34.464540
9821	Городской округ г. Брянск	15701000	п. Б. Полпино, ГО г. Брянск	пос. Большое Полпино, 1-й пер.Орджоникидзе, 21	53.246465, 34.463073
9822	Городской округ г. Брянск	15701000	п. Б. Полпино, ГО г. Брянск	пос. Большое Полпино, 1-й пер.Орджоникидзе, 5	53.247758, 34.464408
9823	Городской округ г. Брянск	15701000	п. Б. Полпино, ГО г. Брянск	пос. Большое Полпино, ул. Орджоникидзе, 53	53.248800, 34.467193
9824	Городской округ г. Брянск	15701000	п. Б. Полпино, ГО г. Брянск	пос. Большое Полпино, ул. Орджоникидзе, 57	53.248040, 34.465762
9825	Городской округ г. Брянск	15701000	п. Б. Полпино, ГО г. Брянск	пос. Большое Полпино, ул. Орджоникидзе, 74	53.246425, 34.465456
9826	Городской округ г. Брянск	15701000	п. Б. Полпино, ГО г. Брянск	пос. Большое Полпино, ул.2 Пятилетки, 5	53.244044, 34.470274
9827	Городской округ г. Брянск	15701000	п. Б. Полпино, ГО г. Брянск	пос. Большое Полпино, ул.2 Пятилетки, 31	53.245200, 34.465714
9828	Городской округ г. Брянск	15701000	п. Б. Полпино, ГО г. Брянск	пос. Большое Полпино, ул.2 Пятилетки, 34	53.245579, 34.464035
9829	Городской округ г. Брянск	15701000	п. Б. Полпино, ГО г. Брянск	пос. Большое Полпино, ул.2 Пятилетки, 50	53.246001, 34.460044
9830	Городской округ г. Брянск	15701000	п. Б. Полпино, ГО г. Брянск	пос. Большое Полпино, ул. Дачная, 12	53.243784, 34.465429
9831	Городской округ г. Брянск	15701000	п. Б. Полпино, ГО г. Брянск	пос. Большое Полпино, ул. Дачная, 27	53.243784, 34.465429
9832	Городской округ г. Брянск	15701000	п. Б. Полпино, ГО г. Брянск	пос. Большое Полпино, ул. Дачная, 40	53.244424, 34.463031
9833	Городской округ г. Брянск	15701000	п. Б. Полпино, ГО г. Брянск	пос. Большое Полпино, ул. Орджоникидзе, 5	53.254975, 34.473411
9834	Городской округ г. Брянск	15701000	п. Б. Полпино, ГО г. Брянск	пос. Большое Полпино, 2 пер. Орджоникидзе, 1	53.249595, 34.464778
9835	Городской округ г. Брянск	15701000	п. Б. Полпино, ГО г. Брянск	пос. Большое Полпино, ул. Чкалова, 50	53.246660, 34.466918
9836	Городской округ г. Брянск	15701000	п. Б. Полпино, ГО г. Брянск	пос. Большое Полпино, ул.Чкалова, 61	53.246747, 34.467255

№ п/п	Муниципальный район/городской округ	ОКТМО	Наименование административно-территориальной единицы	Адрес	Географические координты
9837	Городской округ г. Брянск	15701000	п. Б. Полпино, ГО г. Брянск	пос. Большое Полпино, пер. Новый, 42	53.245937, 34.470712
9838	Городской округ г. Брянск	15701000	п. Б. Полпино, ГО г. Брянск	пос. Большое Полпино, пер.Новый,30	53.247333, 34.471694
9839	Городской округ г. Брянск	15701000	п. Б. Полпино, ГО г. Брянск	пос. Большое Полпино, ул. Новая, 53	53.246443, 34.469502
9840	Городской округ г. Брянск	15701000	п. Б. Полпино, ГО г. Брянск	пос. Большое Полпино, ул. Новая, 41	53.247751, 34.470654
9841	Городской округ г. Брянск	15701000	п. Б. Полпино, ГО г. Брянск	пос. Большое Полпино, ул. Новая, 29	53.249026, 34.471502
9842	Городской округ г. Брянск	15701000	п. Б. Полпино, ГО г. Брянск	пос. Большое Полпино, ул. Новая,19	53.250123, 34.472322
9843	Городской округ г. Брянск	15701000	п. Б. Полпино, ГО г. Брянск	пос. Большое Полпино, ул. Новая,9	53.251354, 34.473374
9844	Городской округ г. Брянск	15701000	п. Б. Полпино, ГО г. Брянск	пос. Большое Полпино, ул. Новая,5	53.252284, 34.474500
9845	Городской округ г. Брянск	15701000	п. Б. Полпино, ГО г. Брянск	пос. Большое Полпино, ул. Новая,2а	53.253648, 34.475181
9846	Городской округ г. Брянск	15701000	п. Б. Полпино, ГО г. Брянск	пос. Большое Полпино, ул. Чкалова,10	53.251975, 34.471515
9847	Городской округ г. Брянск	15701000	п. Б. Полпино, ГО г. Брянск	пос. Большое Полпино, ул. Чкалова,16а	53.250927, 34.470491
9848	Городской округ г. Брянск	15701000	п. Б. Полпино, ГО г. Брянск	пос. Большое Полпино, ул. Чкалова,30	53.249092, 34.468941
9849	Городской округ г. Брянск	15701000	п. Б. Полпино, ГО г. Брянск	пос. Большое Полпино, ул. Чкалова,53	53.247862, 34.468127
9850	Городской округ г. Брянск	15701000	п. Б. Полпино, ГО г. Брянск	пос. Большое Полпино, ул. Орджоникидзе,51	53.249144, 34.466607
9851	Городской округ г. Брянск	15701000	п. Б. Полпино, ГО г. Брянск	пос. Большое Полпино, ул. Орджоникидзе,43	53.250164, 34.467489
9852	Городской округ г. Брянск	15701000	п. Б. Полпино, ГО г. Брянск	пос. Большое Полпино, ул. Орджоникидзе,31	53.251679, 34.468921
9853	Городской округ г. Брянск	15701000	п. Б. Полпино, ГО г. Брянск	пос. Большое Полпино, ул. Орджоникидзе,25	53.252667, 34.469758
9854	Городской округ г. Брянск	15701000	п. Б. Полпино, ГО г. Брянск	пос. Большое Полпино, ул. Объездная,17	53.252100, 34.467106
9855	Городской округ г. Брянск	15701000	п. Б. Полпино, ГО г. Брянск	пос. Большое Полпино, ул. Орджоникидзе,38б	53.250878, 34.468038
9856	Городской округ г. Брянск	15701000	п. Б. Полпино, ГО г. Брянск	пос. Большое Полпино, ул. Орджоникидзе,32	53.251567, 34.468655
9857	Городской округ г. Брянск	15701000	п. Б. Полпино, ГО г. Брянск	пос. Большое Полпино, ул. Орджоникидзе,26а	53.252173, 34.469143
9858	Городской округ г. Брянск	15701000	п. Б. Полпино, ГО г. Брянск	пос. Большое Полпино, ул. Орджоникидзе,21	53.253067, 34.470251
9859	Городской округ г. Брянск	15701000	п. Б. Полпино, ГО г. Брянск	пос. Большое Полпино, ул. Орджоникидзе,15	53.253605, 34.471517
9860	Городской округ г. Брянск	15701000	п. Б. Полпино, ГО г. Брянск	пос. Большое Полпино, ул. Орджоникидзе,9	53.254114, 34.472612
9861	Городской округ г. Брянск	15701000	п. Б. Полпино, ГО г. Брянск	пос. Большое Полпино, ул.Кирпичная,5	53.247133, 34.486211
9862	Городской округ г. Брянск	15701000	п. Б. Полпино, ГО г. Брянск	пос. Большое Полпино, ул. Объездная,28	53.251674, 34.465205

№ п/п	Муниципальный район/городской округ	ОКТМО	Наименование административно-территориальной единицы	Адрес	Географические координты
9863	Городской округ г. Брянск	15701000	п. Б. Полпино, ГО г. Брянск	пос. Большое Полпино, ул. Объездная,20	53.252964, 34.466814
9864	Городской округ г. Брянск	15701000	п. Б. Полпино, ГО г. Брянск	пос. Большое Полпино, ул. Орджоникидзе,14	53.253439, 34.470748
9865	Городской округ г. Брянск	15701000	п. Б. Полпино, ГО г. Брянск	пос. Большое Полпино, пер.Новый,2	53.252885, 34.477320
9866	Городской округ г. Брянск	15701000	п. Б. Полпино, ГО г. Брянск	пос. Большое Полпино, ул.Горького, 76а	53.244740, 34.471070
9867	Городской округ г. Брянск	15701000	п. Б. Полпино, ГО г. Брянск	пос. Большое Полпино, ул. Горького, 66	53.245976, 34.472073
9868	Городской округ г. Брянск	15701000	п. Б. Полпино, ГО г. Брянск	пос. Большое Полпино, ул. Горького, 37	53.246944, 34.473001
9869	Городской округ г. Брянск	15701000	п. Б. Полпино, ГО г. Брянск	пос. Большое Полпино, ул. Горького, 21	53.248592, 34.474241
9870	Городской округ г. Брянск	15701000	п. Б. Полпино, ГО г. Брянск	пос. Большое Полпино, ул. Горького, 9	53.250139, 34.475335
9871	Городской округ г. Брянск	15701000	п. Б. Полпино, ГО г. Брянск	пос. Большое Полпино, ул.Полевая,9	53.247636, 34.476745
9872	Городской округ г. Брянск	15701000	п. Б. Полпино, ГО г. Брянск	пос. Большое Полпино, пер.Горького, 14	53.248064, 34.477839
9873	Городской округ г. Брянск	15701000	п. Б. Полпино, ГО г. Брянск	пос. Большое Полпино, пер.Горького,11	53.248872, 34.477389
9874	Городской округ г. Брянск	15701000	п. Б. Полпино, ГО г. Брянск	пос. Большое Полпино, пер.Горького, 7	53.250034, 34.476348
9875	Городской округ г. Брянск	15701000	п. Б. Полпино, ГО г. Брянск	пос. Большое Полпино, ул.Горького, 12	53.251156, 34.475978
9876	Городской округ г. Брянск	15701000	п. Б. Полпино, ГО г. Брянск	пос. Большое Полпино, ул.Пушкина, 65	53.251058, 34.477296
9877	Городской округ г. Брянск	15701000	п. Б. Полпино, ГО г. Брянск	пос. Большое Полпино, ул.Пушкина, 44	53.248957, 34.479281
9878	Городской округ г. Брянск	15701000	п. Б. Полпино, ГО г. Брянск	пос. Большое Полпино, ул.Пушкина, 30	53.247030, 34.480606
9879	Городской округ г. Брянск	15701000	п. Б. Полпино, ГО г. Брянск	пос. Большое Полпино, ул.Пушкина, 18	53.245297, 34.481882
9880	Городской округ г. Брянск	15701000	п. Б. Полпино, ГО г. Брянск	пос. Большое Полпино, ул.Куйбышева, 1	53.242645, 34.482037
9881	Городской округ г. Брянск	15701000	п. Б. Полпино, ГО г. Брянск	пос. Большое Полпино, ул.Пушкина,7	53.244525, 34.482745
9882	Городской округ г. Брянск	15701000	п. Б. Полпино, ГО г. Брянск	пос. Большое Полпино, ул.Лермонтова, 13а	53.244729, 34.485505
9883	Городской округ г. Брянск	15701000	п. Б. Полпино, ГО г. Брянск	пос. Большое Полпино, пер.Октябрьский,28	53.245841, 34.484733
9884	Городской округ г. Брянск	15701000	п. Б. Полпино, ГО г. Брянск	пос. Большое Полпино, ул.Лермонтова, 25	53.246966, 34.483584
9885	Городской округ г. Брянск	15701000	п. Б. Полпино, ГО г. Брянск	пос. Большое Полпино, ул.Лермонтова, 26	53.249737, 34.481748
9886	Городской округ г. Брянск	15701000	п. Б. Полпино, ГО г. Брянск	пос. Большое Полпино, ул.Лермонтова, 20	53.248290, 34.482789
9887	Городской округ г. Брянск	15701000	п. Б. Полпино, ГО г. Брянск	пос. Большое Полпино, пер.2 Кирпичный, 3	53.248113, 34.483705
9888	Городской округ г. Брянск	15701000	п. Б. Полпино, ГО г. Брянск	пос. Большое Полпино, пер.2 Кирпичный, 17	53.248970, 34.480175

№ п/п	Муниципальный район/городской округ	ОКТМО	Наименование административно-территориальной единицы	Адрес	Географические координты
9889	Городской округ г. Брянск	15701000	п. Б. Полпино, ГО г. Брянск	пос. Большое Полпино, пер.2 Кирпичный, 20	53.250025, 34.479563
9890	Городской округ г. Брянск	15701000	п. Б. Полпино, ГО г. Брянск	пос. Большое Полпино, ул.Лермонтова,69	53.250267, 34.479440
9891	Городской округ г. Брянск	15701000	п. Б. Полпино, ГО г. Брянск	пос. Большое Полпино, ул.Лермонтова,5	53.244160, 34.485978
9892	Городской округ г. Брянск	15701000	п. Б. Полпино, ГО г. Брянск	пос. Большое Полпино, ул.Горького,5	53.251665, 34.477994
9893	Городской округ г. Брянск	15701000	п. Б. Полпино, ГО г. Брянск	пос. Большое Полпино, пер.Октябрьский,8а	53.246256, 34.492012
9894	Городской округ г. Брянск	15701000	п. Б. Полпино, ГО г. Брянск	пос. Большое Полпино, пер.Октябрьский,8	53.245760, 34.492757
9895	Городской округ г. Брянск	15701000	п. Б. Полпино, ГО г. Брянск	пос. Большое Полпино, пер.Октябрьский, 22б	53.246193, 34.485962
9896	Городской округ г. Брянск	15701000	п. Б. Полпино, ГО г. Брянск	пос. Большое Полпино, ул.Октябрьская,63	53.244023, 34.489136
9897	Городской округ г. Брянск	15701000	п. Б. Полпино, ГО г. Брянск	пос. Большое Полпино, ул.Октябрьская, 59	53.243627, 34.490767
9898	Городской округ г. Брянск	15701000	п. Б. Полпино, ГО г. Брянск	пос. Большое Полпино, пер.1 Мая, 44	53.243156, 34.493002
9899	Городской округ г. Брянск	15701000	п. Б. Полпино, ГО г. Брянск	пос. Большое Полпино, пер.1 Мая, 25	53.242490, 34.493159
9900	Городской округ г. Брянск	15701000	п. Б. Полпино, ГО г. Брянск	пос. Большое Полпино, пер.1 Мая, 17а	53.240339, 34.494982
9901	Городской округ г. Брянск	15701000	п. Б. Полпино, ГО г. Брянск	пос. Большое Полпино, ул.1 Мая, 22	53.240492, 34.497249
9902	Городской округ г. Брянск	15701000	п. Б. Полпино, ГО г. Брянск	пос. Большое Полпино, ул.1 Мая, 45	53.241786, 34.496581
9903	Городской округ г. Брянск	15701000	п. Б. Полпино, ГО г. Брянск	пос. Большое Полпино, ул.1 Мая,59	53.243188, 34.495986
9904	Городской округ г. Брянск	15701000	п. Б. Полпино, ГО г. Брянск	пос. Большое Полпино, ул.1 Мая, 26	53.241413, 34.497676
9905	Городской округ г. Брянск	15701000	п. Б. Полпино, ГО г. Брянск	пос. Большое Полпино, ул.Центральная,60	53.237732, 34.500440
9906	Городской округ г. Брянск	15701000	п. Б. Полпино, ГО г. Брянск	пос. Большое Полпино, ул.Центральная,76	53.237433, 34.498058
9907	Городской округ г. Брянск	15701000	п. Б. Полпино, ГО г. Брянск	пос. Большое Полпино, ул.1 Мая, 1	53.237053, 34.496846
9908	Городской округ г. Брянск	15701000	п. Б. Полпино, ГО г. Брянск	пос. Большое Полпино, ул.Пролетарская, 7	53.235647, 34.494893
9909	Городской округ г. Брянск	15701000	п. Б. Полпино, ГО г. Брянск	пос. Большое Полпино, ул.Пролетарская, 12	53.236335, 34.494356
9910	Городской округ г. Брянск	15701000	п. Б. Полпино, ГО г. Брянск	пос. Большое Полпино, ул.Октябрьская,18	53.238486, 34.492642
9911	Городской округ г. Брянск	15701000	п. Б. Полпино, ГО г. Брянск	пос. Большое Полпино, пер.1 Мая,1	53.237775, 34.494734
9912	Городской округ г. Брянск	15701000	п. Б. Полпино, ГО г. Брянск	пос. Большое Полпино, ул.Октябрьская,5	53.237276, 34.493189
9913	Городской округ г. Брянск	15701000	п. Б. Полпино, ГО г. Брянск	пос. Большое Полпино, пер.Лермонтова,3	53.236842, 34.492014
9914	Городской округ г. Брянск	15701000	п. Б. Полпино, ГО г. Брянск	пос. Большое Полпино, ул.Пролетарская, 28	53.235702, 34.490673

№ п/п	Муниципальный район/городской округ	ОКТМО	Наименование административно-территориальной единицы	Адрес	Географические координты
9915	Городской округ г. Брянск	15701000	п. Б. Полпино, ГО г. Брянск	пос. Большое Полпино, ул.Пролетарская, 62	53.236330, 34.485153
9916	Городской округ г. Брянск	15701000	п. Б. Полпино, ГО г. Брянск	пос. Большое Полпино, ул.Пролетарская, 106	53.238054, 34.475372
9917	Городской округ г. Брянск	15701000	п. Б. Полпино, ГО г. Брянск	пос. Большое Полпино, ул.Пролетарская, 100	53.237526, 34.477276
9918	Городской округ г. Брянск	15701000	п. Б. Полпино, ГО г. Брянск	пос. Большое Полпино, ул.Пролетарская, 88	53.236995, 34.481047
9919	Городской округ г. Брянск	15701000	п. Б. Полпино, ГО г. Брянск	пос. Большое Полпино, ул.Пролетарская, 69	53.236657, 34.483123
9920	Городской округ г. Брянск	15701000	п. Б. Полпино, ГО г. Брянск	пос. Большое Полпино, ул.Пролетарская, 57	53.236274, 34.484861
9921	Городской округ г. Брянск	15701000	п. Б. Полпино, ГО г. Брянск	пос. Большое Полпино, ул.Пролетарская, 45	53.235988, 34.486862
9922	Городской округ г. Брянск	15701000	п. Б. Полпино, ГО г. Брянск	пос. Большое Полпино, ул.Пролетарская, 31а	53.235690, 34.489985
9923	Городской округ г. Брянск	15701000	п. Б. Полпино, ГО г. Брянск	пос. Большое Полпино, ул.Пролетарская, 14	53.236182, 34.493906
9924	Городской округ г. Брянск	15701000	п. Б. Полпино, ГО г. Брянск	пос. Большое Полпино, ул.Центральная,71	53.237202, 34.500387
9925	Городской округ г. Брянск	15701000	п. Б. Полпино, ГО г. Брянск	пос. Большое Полпино, ул.Центральная,51	53.237382, 34.502908
9926	Городской округ г. Брянск	15701000	п. Б. Полпино, ГО г. Брянск	пос. Большое Полпино, ул.Центральная,31	53.238785, 34.506234
9927	Городской округ г. Брянск	15701000	п. Б. Полпино, ГО г. Брянск	пос. Большое Полпино, ул.Центральная,14	53.238785, 34.506234
9928	Городской округ г. Брянск	15701000	п. Б. Полпино, ГО г. Брянск	пос. Большое Полпино, ул.Шмидта,9	53.239612, 34.505601
9929	Городской округ г. Брянск	15701000	п. Б. Полпино, ГО г. Брянск	пос. Большое Полпино, ул.Шмидта,23	53.241626, 34.504250
9930	Городской округ г. Брянск	15701000	п. Б. Полпино, ГО г. Брянск	пос. Большое Полпино, ул.Шмидта,41	53.241626, 34.504250
9931	Городской округ г. Брянск	15701000	п. Б. Полпино, ГО г. Брянск	пос. Большое Полпино, ул.Шмидта,53	53.242407, 34.503765
9932	Городской округ г. Брянск	15701000	п. Б. Полпино, ГО г. Брянск	пос. Большое Полпино, пер.Шмидта,2	53.243405, 34.505543
9933	Городской округ г. Брянск	15701000	п. Б. Полпино, ГО г. Брянск	пос. Большое Полпино, 1пер.Шмидта,1	53.243405, 34.505543
9934	Городской округ г. Брянск	15701000	п. Б. Полпино, ГО г. Брянск	пос. Большое Полпино, 1пер.Шмидта,12	53.242164, 34.506233
9935	Городской округ г. Брянск	15701000	п. Б. Полпино, ГО г. Брянск	пос. Большое Полпино, пер.Шмидта,20а	53.241155, 34.506908
9936	Городской округ г. Брянск	15701000	п. Б. Полпино, ГО г. Брянск	пос. Большое Полпино, 2пер.Шмидта,23	53.241129, 34.508128
9937	Городской округ г. Брянск	15701000	п. Б. Полпино, ГО г. Брянск	пос. Большое Полпино, 2пер.Шмидта,7а	53.242553, 34.508013
9938	Городской округ г. Брянск	15701000	п. Б. Полпино, ГО г. Брянск	пос. Большое Полпино, 2пер.Шмидта,2	53.243405, 34.507359
9939	Городской округ г. Брянск	15701000	п. Б. Полпино, ГО г. Брянск	пос. Большое Полпино, 3пер.Шмидта,4	53.244092, 34.508799
9940	Городской округ г. Брянск	15701000	п. Б. Полпино, ГО г. Брянск	пос. Большое Полпино, 3пер.Шмидта,16	53.242866, 34.509574

№ п/п	Муниципальный район/городской округ	ОКТМО	Наименование административно-территориальной единицы	Адрес	Географические координты
9941	Городской округ г. Брянск	15701000	п. Б. Полпино, ГО г. Брянск	пос. Большое Полпино, 3пер.Шмидта,24	53.241553, 34.510103
9942	Городской округ г. Брянск	15701000	п. Б. Полпино, ГО г. Брянск	пос. Большое Полпино, 3пер.Шмидта,38	53.240324, 34.510805
9943	Городской округ г. Брянск	15701000	п. Б. Полпино, ГО г. Брянск	пос. Большое Полпино, 3пер.Шмидта,46	53.239450, 34.510819
9944	Городской округ г. Брянск	15701000	п. Б. Полпино, ГО г. Брянск	пос. Большое Полпино, ул.Челюскинцев,18	53.238725, 34.511563
9945	Городской округ г. Брянск	15701000	п. Б. Полпино, ГО г. Брянск	пос. Большое Полпино, ул.Челюскинцев,5	53.238614, 34.510554
9946	Городской округ г. Брянск	15701000	п. Б. Полпино, ГО г. Брянск	пос. Большое Полпино, ул.Челюскинцев,2	53.238197, 34.509422
9947	Городской округ г. Брянск	15701000	п. Б. Полпино, ГО г. Брянск	пос. Большое Полпино, ул. Центральная, 2	53.238366, 34.508978
9948	Городской округ г. Брянск	15701000	п. Б. Полпино, ГО г. Брянск	пос. Большое Полпино, ул.Центральная, 7	53.238630, 34.507321
9949	Городской округ г. Брянск	15701000	п. Б. Полпино, ГО г. Брянск	пос. Большое Полпино, ул.Молодежная, 1	53.235383, 34.503336
9950	Городской округ г. Брянск	15701000	п. Б. Полпино, ГО г. Брянск	пос. Большое Полпино, ул.2 Кирова,1	53.235461, 34.506026
9951	Городской округ г. Брянск	15701000	п. Б. Полпино, ГО г. Брянск	пос. Большое Полпино, ул.2 Кирова,12	53.235461, 34.506026
9952	Городской округ г. Брянск	15701000	п. Б. Полпино, ГО г. Брянск	пос. Большое Полпино, ул.2 Кирова,19	53.235793, 34.506943
9953	Городской округ г. Брянск	15701000	п. Б. Полпино, ГО г. Брянск	пос. Большое Полпино, ул.2 Кирова,22	53.236068, 34.508247
9954	Городской округ г. Брянск	15701000	п. Б. Полпино, ГО г. Брянск	пос. Большое Полпино, ул.2 Кирова,35	53.236559, 34.509569
9955	Городской округ г. Брянск	15701000	п. Б. Полпино, ГО г. Брянск	пос. Большое Полпино, ул.Центральная,39а	53.237529, 34.508813
9956	Городской округ г. Брянск	15701000	п. Б. Полпино, ГО г. Брянск	пос. Большое Полпино, ул.Центральная,37а	53.237085, 34.507633
9957	Городской округ г. Брянск	15701000	п. Б. Полпино, ГО г. Брянск	пос. Большое Полпино, ул.Центральная,49а	53.236016, 34.504530
9958	Городской округ г. Брянск	15701000	п. Б. Полпино, ГО г. Брянск	пос. Большое Полпино, ул.Молодежная, 3	53.235750, 34.502971
9959	Городской округ г. Брянск	15701000	п. Б. Полпино, ГО г. Брянск	пос. Большое Полпино, ул.Молодежная, 10	53.235792, 34.501126
9960	Городской округ г. Брянск	15701000	п. Б. Полпино, ГО г. Брянск	пос. Большое Полпино, ул.Молодежная, 26	53.235705, 34.498680
9961	Городской округ г. Брянск	15701000	п. Б. Полпино, ГО г. Брянск	пос. Большое Полпино, ул.Молодежная, 40	53.235673, 34.496287
9962	Городской округ г. Брянск	15701000	п. Б. Полпино, ГО г. Брянск	пос. Большое Полпино, ул.Кирова, 124	53.232251, 34.492832
9963	Городской округ г. Брянск	15701000	п. Б. Полпино, ГО г. Брянск	пос. Большое Полпино, ул.Кирова, 114а	53.232191, 34.494892
9964	Городской округ г. Брянск	15701000	п. Б. Полпино, ГО г. Брянск	пос. Большое Полпино, ул.Кирова, 110	53.232475, 34.496045
9965	Городской округ г. Брянск	15701000	п. Б. Полпино, ГО г. Брянск	пос. Большое Полпино, ул.Кирова, 102	53.232715, 34.497534
9966	Городской округ г. Брянск	15701000	п. Б. Полпино, ГО г. Брянск	пос. Большое Полпино, ул.Кирова ,98а	53.232717, 34.498525

№ п/п	Муниципальный район/городской округ	ОКТМО	Наименование административно-территориальной единицы	Адрес	Географические координты
9967	Городской округ г. Брянск	15701000	п. Б. Полпино, ГО г. Брянск	пос. Большое Полпино, ул.Кирова, 90	53.232573, 34.500424
9968	Городской округ г. Брянск	15701000	п. Б. Полпино, ГО г. Брянск	пос. Большое Полпино, ул.Кирова, 76	53.233064, 34.503517
9969	Городской округ г. Брянск	15701000	п. Б. Полпино, ГО г. Брянск	пос. Большое Полпино, ул.Кирова, 66	53.233861, 34.505821
9970	Городской округ г. Брянск	15701000	п. Б. Полпино, ГО г. Брянск	пос. Большое Полпино, ул.Кирова, 58	53.234490, 34.507084
9971	Городской округ г. Брянск	15701000	п. Б. Полпино, ГО г. Брянск	пос. Большое Полпино, ул.Кирова, 50	53.234837, 34.508823
9972	Городской округ г. Брянск	15701000	п. Б. Полпино, ГО г. Брянск	пос. Большое Полпино, ул.Кирова, 42	53.234555, 34.510757
9973	Городской округ г. Брянск	15701000	п. Б. Полпино, ГО г. Брянск	пос. Большое Полпино, ул.Кирова, 38	53.234737, 34.512932
9974	Городской округ г. Брянск	15701000	п. Б. Полпино, ГО г. Брянск	пос. Большое Полпино, ул.Кирова, 32	53.235215, 34.513786
9975	Городской округ г. Брянск	15701000	п. Б. Полпино, ГО г. Брянск	пос. Большое Полпино, ул.Кирова, 24	53.235930, 34.515248
9976	Городской округ г. Брянск	15701000	п. Б. Полпино, ГО г. Брянск	пос. Большое Полпино, ул.Кирова, 16	53.236757, 34.516211
9977	Городской округ г. Брянск	15701000	п. Б. Полпино, ГО г. Брянск	пос. Большое Полпино, ул.2Кирова, 51	53.237916, 34.514470
9978	Городской округ г. Брянск	15701000	п. Б. Полпино, ГО г. Брянск	пос. Большое Полпино, ул.Челюскинцев, 24а	53.238521, 34.513598
9979	Городской округ г. Брянск	15701000	п. Б. Полпино, ГО г. Брянск	пос. Большое Полпино, ул.Челюскинцев, 19	53.239210, 34.513442
9980	Городской округ г. Брянск	15701000	п. Б. Полпино, ГО г. Брянск	пос. Большое Полпино, ул.Челюскинцев, 30	53.239313, 34.514290
9981	Городской округ г. Брянск	15701000	п. Б. Полпино, ГО г. Брянск	пос. Большое Полпино, ул.Челюскинцев, 36	53.239471, 34.515038
9982	Городской округ г. Брянск	15701000	п. Б. Полпино, ГО г. Брянск	пос. Большое Полпино, ул.Челюскинцев, 50	53.239863, 34.516988
9983	Городской округ г. Брянск	15701000	п. Б. Полпино, ГО г. Брянск	пос. Большое Полпино, ул.Челюскинцев, 37	53.240543, 34.517947
9984	Городской округ г. Брянск	15701000	п. Б. Полпино, ГО г. Брянск	пос. Большое Полпино, ул.Челюскинцев, 66	53.240397, 34.519374
9985	Городской округ г. Брянск	15701000	п. Б. Полпино, ГО г. Брянск	пос. Большое Полпино, ул.Челюскинцев, 39	53.240331, 34.518432
9986	Городской округ г. Брянск	15701000	п. Б. Полпино, ГО г. Брянск	пос. Большое Полпино, ул.Челюскинцев, 53	53.240963, 34.521635
9987	Городской округ г. Брянск	15701000	п. Б. Полпино, ГО г. Брянск	пос. Большое Полпино, ул.Челюскинцев, 84	53.241391, 34.523623
9988	Городской округ г. Брянск	15701000	п. Б. Полпино, ГО г. Брянск	пос. Большое Полпино, ул.Челюскинцев, 61	53.241391, 34.523623
9989	Городской округ г. Брянск	15701000	п. Б. Полпино, ГО г. Брянск	пос. Большое Полпино, ул.Челюскинцев, 96	53.241655, 34.525481
9990	Городской округ г. Брянск	15701000	п. Б. Полпино, ГО г. Брянск	пос. Большое Полпино, ул.Челюскинцев, 126	53.242725, 34.532286
9991	Городской округ г. Брянск	15701000	п. Б. Полпино, ГО г. Брянск	пос. Большое Полпино, ул.Челюскинцев, 114	53.241964, 34.529129
9992	Городской округ г. Брянск	15701000	п. Б. Полпино, ГО г. Брянск	пос. Большое Полпино, пер.6 Строителей,1	53.242015, 34.525567

№ п/п	Муниципальный район/городской округ	ОКТМО	Наименование административно-территориальной единицы	Адрес	Географические координты
9993	Городской округ г. Брянск	15701000	п. Б. Полпино, ГО г. Брянск	пос. Большое Полпино, пер.6 Строителей,5	53.243104, 34.524473
9994	Городской округ г. Брянск	15701000	п. Б. Полпино, ГО г. Брянск	пос. Большое Полпино, ул.Российская,21	53.243104, 34.524473
9995	Городской округ г. Брянск	15701000	п. Б. Полпино, ГО г. Брянск	пос. Большое Полпино, пер.3 Строителей,1	53.242570, 34.521165
9996	Городской округ г. Брянск	15701000	п. Б. Полпино, ГО г. Брянск	пос. Большое Полпино, ул.Российская, 30	53.242570, 34.521165
9997	Городской округ г. Брянск	15701000	п. Б. Полпино, ГО г. Брянск	пос. Большое Полпино, ул.Российская, 24	53.242091, 34.518714
9998	Городской округ г. Брянск	15701000	п. Б. Полпино, ГО г. Брянск	пос. Большое Полпино, ул.Российская, 16	53.241779, 34.517271
9999	Городской округ г. Брянск	15701000	п. Б. Полпино, ГО г. Брянск	пос. Большое Полпино, ул.Российская, 10	53.241592, 34.516112
10000	Городской округ г. Брянск	15701000	п. Б. Полпино, ГО г. Брянск	пос. Большое Полпино, 1пер.Российский,3	53.241663, 34.514905
10001	Городской округ г. Брянск	15701000	п. Б. Полпино, ГО г. Брянск	пос. Большое Полпино, 1пер.Российский,15	53.243352, 34.514106
10002	Городской округ г. Брянск	15701000	п. Б. Полпино, ГО г. Брянск	пос. Большое Полпино, ул.Чапаева,14а	53.242750, 34.513398
10003	Городской округ г. Брянск	15701000	п. Б. Полпино, ГО г. Брянск	пос. Большое Полпино, ул.Чапаева,16а	53.243023, 34.511192
10004	Городской округ г. Брянск	15701000	п. Б. Полпино, ГО г. Брянск	пос. Большое Полпино, ул.Российская,1	53.241369, 34.514369
10005	Городской округ г. Брянск	15701000	п. Б. Полпино, ГО г. Брянск	пос. Большое Полпино, ул.Российская,6	53.241406, 34.515195
10006	Городской округ г. Брянск	15701000	п. Б. Полпино, ГО г. Брянск	пос. Большое Полпино, ул.Молокова,4а	53.246096, 34.531295
10007	Городской округ г. Брянск	15701000	п. Б. Полпино, ГО г. Брянск	пос. Большое Полпино, ул.Гукалина,3	53.245291, 34.532492
10008	Городской округ г. Брянск	15701000	п. Б. Полпино, ГО г. Брянск	пос. Большое Полпино, ул.Мельникова,15	53.245163, 34.528511
10009	Городской округ г. Брянск	15701000	п. Б. Полпино, ГО г. Брянск	пос. Большое Полпино, ул.Молокова, 1	53.245786, 34.529610
10010	Городской округ г. Брянск	15701000	п. Б. Полпино, ГО г. Брянск	пос. Большое Полпино, ул.Молокова, 6 А	53.246391, 34.532003
10011	Городской округ г. Брянск	15701000	п. Б. Полпино, ГО г. Брянск	пос. Большое Полпино, ул.Молокова, 7	53.246475, 34.530415
10012	Городской округ г. Брянск	15701000	п. Б. Полпино, ГО г. Брянск	пос. Большое Полпино, ул.Молокова, 19 б	53.247978, 34.529231
10013	Городской округ г. Брянск	15701000	п. Б. Полпино, ГО г. Брянск	пос. Большое Полпино, ул.Молокова, 26а	53.248254, 34.530473
10014	Городской округ г. Брянск	15701000	п. Б. Полпино, ГО г. Брянск	пос. Большое Полпино, ул.Молокова, 16а	53.247277, 34.531354
10015	Городской округ г. Брянск	15701000	п. Б. Полпино, ГО г. Брянск	пос. Большое Полпино, ул.Молокова, 10б	53.246534, 34.532132
10016	Городской округ г. Брянск	15701000	п. Б. Полпино, ГО г. Брянск	пос. Большое Полпино, ул.Молокова, 12б	53.247023, 34.533731
10017	Городской округ г. Брянск	15701000	п. Б. Полпино, ГО г. Брянск	пос. Большое Полпино, ул.Молокова, 16	53.247931, 34.533103
10018	Городской округ г. Брянск	15701000	п. Б. Полпино, ГО г. Брянск	пос. Большое Полпино, ул.Молокова, 24б	53.248635, 34.531703

№ п/п	Муниципальный район/городской округ	ОКТМО	Наименование административно-территориальной единицы	Адрес	Географические координты
10019	Городской округ г. Брянск	15701000	п. Б. Полпино, ГО г. Брянск	пос. Большое Полпино, ул.Молокова, 36	53.249844, 34.530323
10020	Городской округ г. Брянск	15701000	п. Б. Полпино, ГО г. Брянск	пос. Большое Полпино, ул.Молокова, 44	53.250804, 34.529266
10021	Городской округ г. Брянск	15701000	п. Б. Полпино, ГО г. Брянск	пос. Большое Полпино, ул.Ново-Островская,1	53.252281, 34.534870
10022	Городской округ г. Брянск	15701000	п. Б. Полпино, ГО г. Брянск	пос. Большое Полпино, ул.Ново-Островская,18	53.252593, 34.541629
10023	Городской округ г. Брянск	15701000	п. Б. Полпино, ГО г. Брянск	пос. Большое Полпино, ул.Ново-Островская, 28	53.252523, 34.544613
10024	Городской округ г. Брянск	15701000	п. Б. Полпино, ГО г. Брянск	пос. Большое Полпино, ул.Молокова,57	53.251619, 34.525817
10025	Городской округ г. Брянск	15701000	п. Б. Полпино, ГО г. Брянск	пос. Большое Полпино, ул. Молокова, 65	53.252056, 34.524135
10026	Городской округ г. Брянск	15701000	п. Б. Полпино, ГО г. Брянск	пос. Большое Полпино, ул.Молокова, 67	53.252456, 34.523961
10027	Городской округ г. Брянск	15701000	п. Б. Полпино, ГО г. Брянск	конечная ост. "пос. Б.Полпино, ул.Молокова"	53.249865, 34.527279
10028	Городской округ г. Брянск	15701000	п. Б. Полпино, ГО г. Брянск	пос. Большое Полпино, ул.Лесная	53.257604, 34.539351
10029	Городской округ г. Брянск	15701000	п. Б. Полпино, ГО г. Брянск	пос. Большое Полпино, пос. Снежка	53.213359, 34.513983
10030	Городской округ г. Брянск	15701000	п. Б. Полпино, ГО г. Брянск	пос. Большое Полпино, пос. Осиновая Горка	53.191152, 34.532894
10031	Суземский мцниципальный район	15652000	Суземское городское поселение	п. Суземка, пер. Школьный	52.317449, 34.078079
10032	Суземский мцниципальный район	15652000	Суземское городское поселение	п. Суземка, ул. Комарова	52.307432, 34.075713
10033	Суземский мцниципальный район	15652000	Суземское городское поселение	п. Суземка, ул. Комсомольская	52.306413, 34.076791
10034	Суземский мцниципальный район	15652000	Суземское городское поселение	п. Суземка, ул. Горожанская	52.309508, 34.075955
10035	Суземский мцниципальный район	15652000	Суземское городское поселение	п. Суземка, пер. Горожанский	52.308246, 34.073393
10036	Суземский мцниципальный район	15652000	Суземское городское поселение	п. Суземка, туп. Горожанский	52.309002, 34.073061
10037	Суземский мцниципальный район	15652000	Суземское городское поселение	п. Суземка, пер. 1 Комарова	52.305108, 34.075569
10038	Суземский мцниципальный район	15652000	Суземское городское поселение	п. Суземка, пер. 2 Комарова	52.305736, 34.078288
10039	Суземский мцниципальный район	15652000	Суземское городское поселение	п. Суземка, пер. 3 Комарова	52.307597, 34.081958

№ п/п	Муниципальный район/городской округ	ОКТМО	Наименование административно-территориальной единицы	Адрес	Географические координты
10040	Суземский мцниципальный район	15652000	Суземское городское поселение	п. Суземка, ул. Брянская	52.321724, 34.091442
10041	Суземский мцниципальный район	15652000	Суземское городское поселение	п. Суземка, ул. Пересвета	52.318581, 34.092907
10042	Суземский мцниципальный район	15652000	Суземское городское поселение	п. Суземка, ул. Южная	52.305130, 34.076503
10043	Суземский мцниципальный район	15652000	Суземское городское поселение	п. Суземка, ул. Есенина	52.304145, 34.076997
10044	Суземский мцниципальный район	15652000	Суземское городское поселение	п. Суземка, ул. Тургенева	52.301887, 34.077779
10045	Суземский мцниципальный район	15652000	Суземское городское поселение	п. Суземка, ул. Зеленая	52.311661, 34.094667
10046	Суземский мцниципальный район	15652000	Суземское городское поселение	п. Суземка, пер. 1 Зеленый	52.312420, 34.092098
10047	Суземский мцниципальный район	15652000	Суземское городское поселение	п. Суземка, пер. 2 Зеленый	52.311554, 34.091978
10048	Суземский мцниципальный район	15652000	Суземское городское поселение	п. Суземка, ул Ленина	52.315526, 34.083699
10049	Суземский мцниципальный район	15652000	Суземское городское поселение	п. Суземка, ул Вокзальная 1-55	52.318527, 34.075132
10050	Суземский мцниципальный район	15652000	Суземское городское поселение	п. Суземка, ул Вокзальная 57-93	52.311908, 34.071816
10051	Суземский мцниципальный район	15652000	Суземское городское поселение	п. Суземка, пер. Лесной 1-27	52.327883, 34.092700
10052	Суземский мцниципальный район	15652000	Суземское городское поселение	п. Суземка, пер. Солненчный 2-7	52.329215, 34.094470
10053	Суземский мцниципальный район	15652000	Суземское городское поселение	п. Суземка, ул. Лесная	52.329903, 34.094937
10054	Суземский мцниципальный район	15652000	Суземское городское поселение	п. Суземка, ул. Механизатров 1-18	52.326634, 34.084884
10055	Суземский мцниципальный район	15652000	Суземское городское поселение	п. Суземка, пер. Механизатров 1-10	52.324564, 34.090602
10056	Суземский мцниципальный район	15652000	Суземское городское поселение	п. Суземка, ул. Первомайская 2а-19	52.313096, 34.078350

№ п/п	Муниципальный район/городской округ	ОКТМО	Наименование административно-территориальной единицы	Адрес	Географические координты
10057	Суземский мцниципальный район	15652000	Суземское городское поселение	п. Суземка, ул. Первомайская 21-83	52.323215, 34.083227
10058	Суземский мцниципальный район	15652000	Суземское городское поселение	п. Суземка, ул. Садовая 1-20	52.311160, 34.079468
10059	Суземский мцниципальный район	15652000	Суземское городское поселение	п. Суземка, пер. Первомайский 1-33	52.324689, 34.086696
10060	Суземский мцниципальный район	15652000	Суземское городское поселение	п. Суземка, ул. Спортивная 2-52	52.322410, 34.084848
10061	Суземский мцниципальный район	15652000	Суземское городское поселение	п. Суземка, ул. Октябрьская 1-15	52.309927, 34.088538
10062	Суземский мцниципальный район	15652000	Суземское городское поселение	п. Суземка, ул. Октябрьская 17-31	52.311987, 34.090587
10063	Суземский мцниципальный район	15652000	Суземское городское поселение	п. Суземка, ул. Демьяна Бедного 1-39	52.311675, 34.086400
10064	Суземский мцниципальный район	15652000	Суземское городское поселение	п. Суземка, пер. 1 Октябрьский 1-9	52.310648, 34.090849
10065	Суземский мцниципальный район	15652000	Суземское городское поселение	п. Суземка, пер. 2 Октябрьский 1-12	52.309275, 34.089632
10066	Суземский мцниципальный район	15652000	Суземское городское поселение	п. Суземка, пер. 3 Октябрьский	52.306960, 34.087733
10067	Суземский мцниципальный район	15652000	Суземское городское поселение	п. Суземка, ул. Приозерная	52.330640, 34.073527
10068	Суземский мцниципальный район	15652000	Суземское городское поселение	п. Суземка, ул. Железнодорожная	52.326462, 34.079746
10069	Суземский мцниципальный район	15652000	Суземское городское поселение	п. Суземка, ул. Новая Приозерная 1-22	52.312156, 34.034983
10070	Суземский мцниципальный район	15652000	Суземское городское поселение	п. Суземка, ул. Карла Маркса 2-27	52.320761, 34.067627
10071	Суземский мцниципальный район	15652000	Суземское городское поселение	п. Суземка, ул. Карла Маркса 29-53	52.324854, 34.072384
10072	Суземский мцниципальный район	15652000	Суземское городское поселение	п. Суземка, ул. Карла Маркса 57-92	52.328470, 34.076376
10073	Суземский мцниципальный район	15652000	Суземское городское поселение	п. Суземка, ул. Трубчевская 1-30	52.329257, 34.080095

№ п/п	Муниципальный район/городской округ	ОКТМО	Наименование административно-территориальной единицы	Адрес	Географические координты
10074	Суземский мцниципальный район	15652000	Суземское городское поселение	п. Суземка, ул. Трубчевская 31-123	52.334529, 34.064646
10075	Суземский мцниципальный район	15652000	Суземское городское поселение	п. Суземка, пер. 1 Трубчевский	52.330255, 34.079300
10076	Суземский мцниципальный район	15652000	Суземское городское поселение	п. Суземка, пер. 2 Трубчевский 1-11	52.330591, 34.083780
10077	Суземский мцниципальный район	15652000	Суземское городское поселение	п. Суземка, пер. 1 Карла Маркса	52.322891, 34.069389
10078	Суземский мцниципальный район	15652000	Суземское городское поселение	п. Суземка, пер. 2 Карла Маркса	52.326293, 34.076099
10079	Суземский мцниципальный район	15652000	Суземское городское поселение	п. Суземка, пер. 3 Карла Маркса 1-10	52.327283, 34.077554
10080	Суземский мцниципальный район	15652000	Суземское городское поселение	п. Суземка, ул. Интернациональная	52.323690, 34.074887
10081	Суземский мцниципальный район	15652000	Суземское городское поселение	с. Денисовка	52.411286, 34.040373
10082	Суземский мцниципальный район	15652000	Суземское городское поселение	п. Нерусса	52.430728, 34.146365
10083	Суземский мцниципальный район	15652000	Суземское городское поселение	С. Кр. Слобода	52.450645, 34.026871
10084	Суземский мцниципальный район	15652000	Суземское городское поселение	д. Смелиж	52.446517, 33.971320
10085	Суземский мцниципальный район	15652000	Суземское городское поселение	с. Горожанка	52.301055, 33.978713
10086	Суземский мцниципальный район	15652000	Суземское городское поселение	п. Сенчуры	52.357929, 33.959022
10087	Суземский мцниципальный район	15652000	Алешковичское сельское поселение	с. Алешковичи	52.229586, 34.184813
10088	Суземский мцниципальный район	15652000	Алешковичское сельское поселение	д. Шилинка	52.269350, 34.171078
10089	Суземский мцниципальный район	15652000	Алешковичское сельское поселение	д. Щепетлево	52.336424, 34.122722
10090	Суземский мцниципальный район	15652000	Алешковичское сельское поселение	с. Зерново	52.194125, 34.088289

№ п/п	Муниципальный район/городской округ	ОКТМО	Наименование административно-территориальной единицы	Адрес	Географические координты
10091	Суземский мцниципальный район	15652000	Алешковичское сельское поселение	с. Страчово	52.148123, 34.143579
10092	Суземский мцниципальный район	15652000	Алешковичское сельское поселение	с. П-Новоселки	52.186915, 34.191595
10093	Суземский мцниципальный район	15652000	Алешковичское сельское поселение	с. Павловичи	52.203421, 34.213748
10094	Суземский мцниципальный район	15652000	Невдольское сельское поселение	с. Невдольск	52.302713, 34.283430
10095	Суземский мцниципальный район	15652000	Невдольское сельское поселение	с. Добрунь	52.284393, 34.337626
10096	Суземский мцниципальный район	15652000	Невдольское сельское поселение	с. Семеновск	52.296869, 34.384482
10097	Суземский мцниципальный район	15652000	Невдольское сельское поселение	с. Негино	52.312349, 34.211808
10098	Суземский мцниципальный район	15652000	Новопогощенское сельское поселение	с. Новая Погощь	52.395742, 33.898430
10099	Суземский мцниципальный район	15652000	Новопогощенское сельское поселение	п. Новенькое	52.390967, 33.807377
10100	Суземский мцниципальный район	15652000	Новопогощенское сельское поселение	ж/р Новенькое	52.390967, 33.807377
10101	Суземский мцниципальный район	15652000	Новопогощенское сельское поселение	д. Старая Погощь	52.369109, 33.915328
10102	Суземский мцниципальный район	15652000	Новопогощенское сельское поселение	с. Ямное	52.407278, 33,91778
10103	Суземский мцниципальный район	15652000	Селеченское сельское поселение	с. Селечня	52.381705, 34.374457
10104	Суземский мцниципальный район	15652000	Холмечское сельское поселение	п. Холмечи	52.503285, 34.211897
10105	Суземский мцниципальный район	15652000	Холмечское сельское поселение	д. Березовка	52.448537, 34,109184
10106	Суземский мцниципальный район	15652000	Холмечское сельское поселение	д. Г-Гута	52.481270, 34.244228
10107	Суземский мцниципальный район	15652000	Холмечское сельское поселение	ст. Нерусса	52.430728, 34.146365

№ п/п	Муниципальный район/городской округ	ОКТМО	Наименование административно-территориальной единицы	Адрес	Географические координты
10108	Суземский мцниципальный район	15652000	Холмечское сельское поселение	п. Стуженка	52.466465, 34.136116

Приложение А6.1. "Данные по контейнерным площадкам", утвержденное приказом
департамента природных ресурсов и экологии Брянской области от декабря 2024 г. № 668

Данные о местах (площадках) накопления твердых коммунальных отходов на территории
Брянского муниципального района
(наименование муниципального района, муниципального, городского округа)

№ п/п	Категория места (площадки) накопления ТКО[1]	Территория субъекта РФ по ОКАТО, территория муниципального образования[2]	Зона деятельности регионального оператора	Местонахождение места: Адрес	Географические координаты (в системе координат, используемой для ведения Единого государственного реестра недвижимости)	Технические характеристики контейнерной площадки: Покрытие основания[3]	Площадь	Наличие ограждения[4]	Оборудование системой видеоконтроля[4]	Возможность накопления крупногабаритных отходов[4]	Наличие раздельного накопления[4]	Данные о размещенных контейнерах: Общее количество контейнеров (бункеров)	График вывоза ТКО (при еженедельном вывозе указывать день недели)	Контейнеры для смешанных ТКО: Тип контейнеров по материалу[5]	Количество, шт.	Тип контейнеров по объему, м³	Тип контейнеров по захвату[6]	Контейнеры для раздельного накопления ТКО: Тип контейнеров по материалу[5]	Количество, шт.	Тип контейнеров по объему, м3	Тип контейнеров по захвату[6]	Бункеры для КГМ, шт./м3	Данные о планируемых к размещению: Общее количество планируемых к установке контейнеров (бункеров)	Контейнеры для смешанных ТКО, количество, шт./ объем,м3,	Контейнеры для раздельного накопления, количество, шт./объем,м3,	Бункеры для КГМ, шт./м3	Собственник (правообладатель) контейнерной площадки (полное название ЮЛ, ОМС (для ИП и физ. лица - ФИО), ИНН, контактные данные)	Данные об источнике образования ТКО (адреса пользователей, в том числе ЮЛ, ИП): Население (адреса пользователей)	ЮЛ, ИП (наименование, ИНН, адрес)
1	Контейнерная площадка	15208804001, Брянский район, с. Глинищево, ул. П.М. Яшенина, д. 6	1	Брянский район, с. Глинищево, ул. П.М. Яшенина, д. 6	53.299779 34.090574	асфальт	10 кв.м	да	нет	нет	да	9	При (среднесуточной температуре +5С и ниже) не реже одного раза в трое суток. При (среднесуточной температуре выше +5С) не реже 1 раза в сутки	черный металлопрокат с порошковой покраской	5	0,8	задняя за	черный металлопрокат с порошковой покраской	4	1,1	евразахват	0	0	0	0	0	Глинищевская сельская администрация, 3245002346	Население	Глинищевская сельская администрация, 3245002346 Брянский район, с. Глинищево. П.М. Яшенина, д.36
2	Контейнерная площадка	15208804001, Брянский район, с. Глинищево, ул. Школьная, д. 4	1	Брянский район, с. Глинищево, ул. Школьная, д. 4	53.301693, 34.090145	асфальт	10 кв.м	да	нет	нет	да	7	При (среднесуточной температуре +5С и ниже) не реже одного раза в трое суток. При (среднесуточной температуре выше +5С) не реже 1 раза в сутки	черный металлопрокат с порошковой покраской	5	0,8	задняя за	черный металлопрокат с порошковой покраской	2	1,1	евразахват	0	0	0	0	0	Глинищевская сельская администрация, 3245002346	Население	Глинищевская сельская администрация, 3245002346 Брянский район, с. Глинищево, П.М. Яшенина, д.36
3	Контейнерная площадка	15208804001, Брянский район, с. Глинищево, ул. Восточная, д. 4А	1	Брянский район, с. Глинищево, ул. Восточная, д. 4А	53.302359 34.093581	асфальт	9 кв.м	да	нет	нет	да	6	При (среднесуточной температуре +5С и ниже) не реже одного раза в трое суток. При (среднесуточной температуре выше +5С) не реже 1 раза в сутки	черный металлопрокат с порошковой покраской	4	0,8	задняя за	черный металлопрокат с порошковой покраской	2	1,1	евразахват	0	0	0	0	0	Глинищевская сельская администрация, 3245002346	Население	Глинищевская сельская администрация, 3245002346 Брянский район, с. Глинищево, П.М. Яшенина, д.36
4	Контейнерная площадка	15208804001, Брянский район, с. Глинищево, ул. Больничная, д. 24	1	Брянский район, с. Глинищево, ул. Больничная, д. 24	53.305922 34.094748	плита	5 кв.м	нет	нет	нет	да	4	При (среднесуточной температуре +5С и ниже) не реже одного раза в трое суток. При (среднесуточной температуре выше +5С) не реже 1 раза в сутки	черный металлопрокат с порошковой покраской	2	0,8	задняя за	черный металлопрокат с порошковой покраской	2	1,1	евразахват	0	0	0	0	0	Глинищевская сельская администрация, 3245002346	Население	Глинищевская сельская администрация, 3245002346 Брянский район, с. Глинищево, П.М. Яшенина, д.36
5	Контейнерная площадка	15208804001, Брянский район, с. Глинищево, пер. Октябрьский (возле очистных)	1	Брянский район, с. Глинищево, пер. Октябрьский (возле очистных)	53.306865, 34.088409	грунт, примыкание к плитам	3 кв.м	нет	нет	нет	да	2	При (среднесуточной температуре +5С и ниже) не реже одного раза в трое суток. При (среднесуточной температуре выше +5С) не реже 1 раза в сутки	черный металлопрокат с порошковой покраской	1	0,8	задняя за	нет	1	1,1	евразахват	0	0	0	0	0	Глинищевская сельская администрация, 3245002346	Население	Глинищевская сельская администрация, 3245002346 Брянский район, с. Глинищево, П.М. Яшенина, д.36
6	Контейнерная площадка	15208804001, Брянский район, с. Глинищево, ул. Октябрьская, д. 17	1	Брянский район, с. Глинищево, ул. Октябрьская, д. 17	53.303894 34.08831 0	грунт, примыкание к плитам	11 кв.м.	да	нет	нет	да	10	При (среднесуточной температуре +5С и ниже) не реже одного раза в трое суток. При (среднесуточной температуре выше +5С) не реже 1 раза в сутки	черный металлопрокат с порошковой покраской	6	0,8	задняя за	черный металлопрокат с порошковой покраской	4	1,1	евразахват	0	0	0	0	0	Глинищевская сельская администрация, 3245002346	Население	Глинищевская сельская администрация, 3245002346 Брянский район, с. Глинищево, П.М. Яшенина, д.36
7	Контейнерная площадка	15208804001, Брянский район, с. Глинищево, пер. Шоссейный, д. 11	1	Брянский район, с. Глинищево, пер. Шоссейный, д. 11	53.306224 34.068937	асфальт	8 кв.м	да	нет	нет	да	5	При (среднесуточной температуре +5С и ниже) не реже одного раза в трое суток. При (среднесуточной температуре выше +5С) не реже 1 раза в сутки	черный металлопрокат с порошковой покраской	3	0,8	задняя за	черный металлопрокат с порошковой покраской	2	1,1	евразахват	0	0	0	0	0	Глинищевская сельская администрация, 3245002346	Население	Глинищевская сельская администрация, 3245002346 Брянский район, с. Глинищево, П.М. Яшенина, д.36
8	Контейнерная площадка	15208804001, Брянский район, с. Глинищево, пер. Шоссейный, д. 31	1	Брянский район, с. Глинищево, пер. Шоссейный, д. 31	53.308820 34.073905	асфальт	3 кв.м	да	нет	нет	нет	1	При (среднесуточной температуре +5С и ниже) не реже одного раза в трое суток. При (среднесуточной температуре выше +5С) не реже 1 раза в сутки	черный металлопрокат с порошковой покраской	1	0,8	задняя за	нет	0	0	нет	0	0	0	0	0	Глинищевская сельская администрация, 3245002346	Население	Глинищевская сельская администрация, 3245002346 Брянский район, с. Глинищево, П.М. Яшенина, д.36
9	Контейнерная площадка	15208804001, Брянский район, с. Глинищево, ул. Связистов, д. 5	1	Брянский район, с. Глинищево, ул. Связистов, д. 5	53.309167 34.066717	асфальт	5 кв.м	нет	нет	нет	нет	2	При (среднесуточной температуре +5С и ниже) не реже одного раза в трое суток. При (среднесуточной температуре выше +5С) не реже 1 раза в сутки	черный металлопрокат с порошковой покраской	2	0,8	задняя за	нет	0	0	нет	0	0	0	0	0	Глинищевская сельская администрация, 3245002346	Население	Глинищевская сельская администрация, 3245002346 Брянский район, с. Глинищево, П.М. Яшенина, д.36
10	Контейнерная площадка	15208804001, Брянский район, с. Глинищево, ул. Юбилейная, д. 18	1	Брянский район, с. Глинищево, ул. Юбилейная, д. 18	53.310751 34.069100	асфальт	9 кв.м	да	нет	нет	да	4	При (среднесуточной температуре +5С и ниже) не реже одного раза в трое суток. При (среднесуточной температуре выше +5С) не реже 1 раза в сутки	черный металлопрокат с порошковой покраской	2	0,8	задняя за	черный металлопрокат с порошковой покраской	2	1,1	евразахват	0	0	0	0	0	Глинищевская сельская администрация, 3245002346	Население	Глинищевская сельская администрация, 3245002346 Брянский район, с. Глинищево, П.М. Яшенина, д.36
11	Контейнерная площадка	15208804001, Брянский район, с. Глинищево, ул. Связистов, д. 4А	1	Брянский район, с. Глинищево, ул. Связистов, д. 4А	53.309952, 34.063763	плита	5 кв.м	да	нет	нет	да	3	При (среднесуточной температуре +5С и ниже) не реже одного раза в трое суток. При (среднесуточной температуре выше +5С) не реже 1 раза в сутки	черный металлопрокат с порошковой покраской	1	0,8	задняя за	черный металлопрокат с порошковой покраской	2	1,1	евразахват	0	0	0	0	0	Глинищевская сельская администрация, 3245002346	Население	Глинищевская сельская администрация, 3245002346 Брянский район, с. Глинищево, П.М. Яшенина, д.36
12	Контейнерная площадка	15208804001, Брянский район, с. Глинищево, ул. Связистов, д. 4	1	Брянский район, с. Глинищево, ул. Связистов, д. 4	53.308452, 34.064380	плита	5 кв.м	нет	нет	нет	нет	2	При (среднесуточной температуре +5С и ниже) не реже одного раза в трое суток. При (среднесуточной температуре выше +5С) не реже 1 раза в сутки	черный металлопрокат с порошковой покраской	2	0,8	задняя за	нет	0	0	нет	0	0	0	0	0	Глинищевская сельская администрация, 3245002346	Население	Глинищевская сельская администрация, 3245002346 Брянский район, с. Глинищево, П.М. Яшенина, д.36
13	Контейнерная площадка	15208804001, Брянский район, с. Глинищево, ул. Надежды, д. 4	1	Брянский район, с. Глинищево, ул. Надежды, д. 4	53.309200, 34.056200	асфальт	5 кв.м	нет	нет	нет	нет	2	При (среднесуточной температуре +5С и ниже) не реже одного раза в трое суток. При (среднесуточной температуре выше +5С) не реже 1 раза в сутки	черный металлопрокат с порошковой покраской	2	1,1	задняя за	нет	0	0	нет	0	0	0	0	0	Глинищевская сельская администрация, 3245002346	Население	Глинищевская сельская администрация, 3245002346 Брянский район, с. Глинищево, П.М. Яшенина, д.36
14	Контейнерная площадка	15208804001, Брянский район, с. Глинищево, ул. Садовая, д. 43	1	Брянский район, с. Глинищево, ул. Садовая, д. 43	53.302685, 34.069849	грунт, примыкание к асфальту	12 кв.м	да	нет	нет	да	11	При (среднесуточной температуре +5С и ниже) не реже одного раза в трое суток. При (среднесуточной температуре выше +5С) не реже 1 раза в сутки	черный металлопрокат с порошковой покраской	7	0,8/1,1	задняя за	черный металлопрокат с порошковой покраской	4	1,1	евразахват	0	0	0	0	0	Глинищевская сельская администрация, 3245002346	Население	Глинищевская сельская администрация, 3245002346 Брянский район, с. Глинищево, П.М. Яшенина, д.36

15	Контейнерная площадка	15208804001, Брянский район, с. Глинищево, ул. Заречная, д. 23	1	Брянский район, с. Глинищево, ул. Заречная, д. 23	53.301326 34.077519	грунт	3 кв.м	нет	нет	нет	нет	1	При (среднесуточной температуре +5С и ниже) не реже одного раза в трое суток. При (среднесуточной температуре свыше +5С) не реже 1 раза в сутки	черный металлопрокат с порошковой покраской	1	0,8	задняя за	нет	0	0	нет	0	0	0	0	0	Глинищевская сельская администрация, 3245002346	Население	Глинищевская сельская администрация, 3245002346 Брянский район, с. Глинищево, П.М. Яшенина, д.36
16	Контейнерная площадка	15208804001, Брянский район, с. Глинищево, ул. Заречная, д. 34	1	Брянский район, с. Глинищево, ул. Заречная, д. 34	53.298665, 34.074167	асфальт	3 кв.м	нет	нет	нет	да	3	При (среднесуточной температуре +5С и ниже) не реже одного раза в трое суток. При (среднесуточной температуре свыше +5С) не реже 1 раза в сутки	черный металлопрокат с порошковой покраской	1	0,8	задняя за	черный металлопрокат с порошковой покраской	2	1,1	еврозахват	0	0	0	0	0	Глинищевская сельская администрация, 3245002346	Население	Глинищевская сельская администрация, 3245002346 Брянский район, с. Глинищево, П.М. Яшенина, д.36
17	Контейнерная площадка	15208804001, Брянский район, с. Глинищево, пер. Заречный, д. 3	1	Брянский район, с. Глинищево, ул. Заречная, д. 3	53.300273 34.070813	асфальт	8 кв.м	да	нет	нет	да	4	При (среднесуточной температуре +5С и ниже) не реже одного раза в трое суток. При (среднесуточной температуре свыше +5С) не реже 1 раза в сутки	черный металлопрокат с порошковой покраской	3	0,8	задняя за	черный металлопрокат с порошковой покраской	1	1,1	еврозахват	0	0	0	0	0	Глинищевская сельская администрация, 3245002346	Население	Глинищевская сельская администрация, 3245002346 Брянский район, с. Глинищево, П.М. Яшенина, д.36
18	Контейнерная площадка	15208804001, Брянский район, с. Глинищево, ул. Садовая, д. 34	1	Брянский район, с. Глинищево, ул. Садовая, д. 34	53.299955, 34.067695	грунт, примыкание к асфальту	5 кв.м	нет	нет	нет	нет	2	При (среднесуточной температуре +5С и ниже) не реже одного раза в трое суток. При (среднесуточной температуре свыше +5С) не реже 1 раза в сутки	черный металлопрокат с порошковой покраской	2	0,8	задняя за	нет	0	0	нет	0	0	0	0	0	Глинищевская сельская администрация, 3245002346	Население	Глинищевская сельская администрация, 3245002346 Брянский район, с. Глинищево, П.М. Яшенина, д.36
19	Контейнерная площадка	15208804001, Брянский район, с. Глинищево, пер. Заречный, д. 46 (около дома)	1	Брянский район, с. Глинищево, пер. Заречный, д. 46 (около дома)	53.298132, 34.065470	асфальт	8 кв.м	да	нет	нет	да	4	При (среднесуточной температуре +5С и ниже) не реже одного раза в трое суток. При (среднесуточной температуре свыше +5С) не реже 1 раза в сутки	черный металлопрокат с порошковой покраской	2	0,8	задняя за	черный металлопрокат с порошковой покраской	2	1,1	еврозахват	0	0	0	0	0	Глинищевская сельская администрация, 3245002346	Население	Глинищевская сельская администрация, 3245002346 Брянский район, с. Глинищево, П.М. Яшенина, д.36
20	Контейнерная площадка	15208804001, Брянский район, с. Глинищево, ул. Садовая, д. 27	1	Брянский район, с. Глинищево, ул. Садовая, д. 27	53.299641, 34.066047	асфальт	11 кв.м.	да	нет	нет	да	9	При (среднесуточной температуре +5С и ниже) не реже одного раза в трое суток. При (среднесуточной температуре свыше +5С) не реже 1 раза в сутки	черный металлопрокат с порошковой покраской	6	0,8	задняя за	черный металлопрокат с порошковой покраской	3	1,1	еврозахват	0	0	0	0	0	Глинищевская сельская администрация, 3245002346	Население	Глинищевская сельская администрация, 3245002346 Брянский район, с. Глинищево, П.М. Яшенина, д.36
21	Контейнерная площадка	15208804001, Брянский район, с. Глинищево, ул. Садовая, д. 25	1	Брянский район, с. Глинищево, ул. Садовая, д. 25	53.300707, 34.062200	грунт, примыкание к асфальту	10 кв.м.	нет	нет	нет	нет	3	При (среднесуточной температуре +5С и ниже) не реже одного раза в трое суток. При (среднесуточной температуре свыше +5С) не реже 1 раза в сутки	черный металлопрокат с порошковой покраской	1	7,8	задняя загрузка, грейфер	черный металлопрокат с порошковой покраской	2	1,1	еврозахват	0	0	0	0	0	Глинищевская сельская администрация, 3245002346	Население	Глинищевская сельская администрация, 3245002346 Брянский район, с. Глинищево, П.М. Яшенина, д.36
22	Контейнерная площадка	15208804001, Брянский район, с. Глинищево, ул. Садовая, д. 15	1	Брянский район, с. Глинищево, ул. Садовая, д. 15	53.301568 34.066347	грунт, примыкание к асфальту	8 кв.м	да	нет	нет	да	5	При (среднесуточной температуре +5С и ниже) не реже одного раза в трое суток. При (среднесуточной температуре свыше +5С) не реже 1 раза в сутки	черный металлопрокат с порошковой покраской	3	0,8	задняя за	черный металлопрокат с порошковой покраской	2	1,1	еврозахват	0	0	0	0	0	Глинищевская сельская администрация, 3245002346	Население	Глинищевская сельская администрация, 3245002346 Брянский район, с. Глинищево, П.М. Яшенина, д.36
23	Контейнерная площадка	15208804001, Брянский район, с. Глинищево, ул. П.М. Яшенина, д.10	1	Брянский район, с. Глинищево, ул. П.М. Яшенина, д.10	53.301509, 34.085597	плита	9 кв.м	да	нет	нет	да	8	При (среднесуточной температуре +5С и ниже) не реже одного раза в трое суток. При (среднесуточной температуре свыше +5С) не реже 1 раза в сутки	черный металлопрокат с порошковой покраской	4	0,8	задняя за	черный металлопрокат с порошковой покраской	4	1,1	еврозахват	0	0	0	0	0	Глинищевская сельская администрация, 3245002346	Население	Глинищевская сельская администрация, 3245002346 Брянский район, с. Глинищево, П.М. Яшенина, д.36
24	Контейнерная площадка	15208804001, Брянский район, с. Глинищево, ул. П.М. Яшенина, д. 36	1	Брянский район, с. Глинищево, ул. П.М. Яшенина, д. 36	53.302861, 34.080543	асфальт	3 кв.м	нет	нет	нет	нет	1	При (среднесуточной температуре +5С и ниже) не реже одного раза в трое суток. При (среднесуточной температуре свыше +5С) не реже 1 раза в сутки	черный металлопрокат с порошковой покраской	1	0,8	задняя за	нет	0	0	нет	0	0	0	0	0	Глинищевская сельская администрация, 3245002346	Население	Глинищевская сельская администрация, 3245002346 Брянский район, с. Глинищево, П.М. Яшенина, д.36
25	Контейнерная площадка	15208804001, Брянский район, с. Глинищево, ул. П.М. Яшенина, д. 63	1	Брянский район, с. Глинищево, ул. П.М. Яшенина, д. 63	53.306015, 34.061312	асфальт	3 кв.м	нет	нет	нет	нет	1	При (среднесуточной температуре +5С и ниже) не реже одного раза в трое суток. При (среднесуточной температуре свыше +5С) не реже 1 раза в сутки	черный металлопрокат с порошковой покраской	1	0,8	задняя за	нет	0	0	нет	0	0	0	0	0	Глинищевская сельская администрация, 3245002346	Население	Глинищевская сельская администрация, 3245002346 Брянский район, с. Глинищево, П.М. Яшенина, д.36
26	Контейнерная площадка	15208804001, Брянский район, с. Кабаличи, ул. Молодёжная, д.24	1	Брянский район, с. Кабаличи, ул. Молодёжная, д.24	53.318637, 34.084394	грунт	5 кв.м	да	нет	нет	нет	2	При (среднесуточной температуре +5С и ниже) не реже одного раза в трое суток. При (среднесуточной температуре свыше +5С) не реже 1 раза в сутки	черный металлопрокат с порошковой покраской	2	0,8	задняя за	нет	0	0	нет	0	0	0	0	0	Глинищевская сельская администрация, 3245002346	Население	Глинищевская сельская администрация, 3245002346 Брянский район, с. Глинищево, П.М. Яшенина, д.36
27	Контейнерная площадка	15208804001, Брянский район, с. Кабаличи, ул. Советская, д.1	1	Брянский район, с. Кабаличи, ул. Советская, д.1	53.318500, 34.077500	грунт, примыкание к асфальту	5 кв.м	да	нет	нет	нет	2	При (среднесуточной температуре +5С и ниже) не реже одного раза в трое суток. При (среднесуточной температуре свыше +5С) не реже 1 раза в сутки	черный металлопрокат с порошковой покраской	2	1,1	задняя за	нет	0	0	нет	0	0	0	0	0	Глинищевская сельская администрация, 3245002346	Население	Глинищевская сельская администрация, 3245002346 Брянский район, с. Глинищево, П.М. Яшенина, д.36
28	Контейнерная площадка	15208804001, Брянский район, д. Б. Дубрава, ул. Центральная, д.22	1	Брянский район, д. Б. Дубрава, ул. Центральная, д.22	53.289852, 34.113559	грунт, примыкание к асфальту	5 кв.м	нет	нет	нет	нет	2	При (среднесуточной температуре +5С и ниже) не реже одного раза в трое суток. При (среднесуточной температуре свыше +5С) не реже 1 раза в сутки	черный металлопрокат с порошковой покраской	2	1,1	задняя за	нет	0	0	нет	0	0	0	0	0	Глинищевская сельская администрация, 3245002346	Население	Глинищевская сельская администрация, 3245002346 Брянский район, с. Глинищево, П.М. Яшенина, д.36
29	Контейнерная площадка	15208804001, Брянский район, д. Б. Дубрава, ул. Центральная, д.6	1	Брянский район, д. Б. Дубрава, ул. Центральная, д.6	53.289457, 34.120247	грунт	3 кв.м	нет	нет	нет	нет	1	При (среднесуточной температуре +5С и ниже) не реже одного раза в трое суток. При (среднесуточной температуре свыше +5С) не реже 1 раза в сутки	черный металлопрокат с порошковой покраской	1	1,1	задняя за	нет	0	0	нет	0	0	0	0	0	Глинищевская сельская администрация, 3245002346	Население	Глинищевская сельская администрация, 3245002346 Брянский район, с. Глинищево, П.М. Яшенина, д.36
30	Контейнерная площадка	15208804001, Брянский район, с. Хотылёво, ул. Центральная, д. 9А	1	Брянский район, с. Хотылёво, ул. Центральная, д. 9А	53.337521, 34.130339	грунт	3 кв.м	да	нет	нет	нет	1	При (среднесуточной температуре +5С и ниже) не реже одного раза в трое суток. При (среднесуточной температуре свыше +5С) не реже 1 раза в сутки	черный металлопрокат с порошковой покраской	1	0,8	задняя за	нет	0	0	нет	0	0	0	0	0	Глинищевская сельская администрация, 3245002346	Население	Глинищевская сельская администрация, 3245002346 Брянский район, с. Глинищево, П.М. Яшенина, д.36
31	Контейнерная площадка	15208804001, Брянский район, с. Хотылёво, ул. Садовая, д.2	1	Брянский район, с. Хотылёво, ул. Садовая, д.2	53.342574, 34.110079	грунт, примыкание к асфальту	3 кв.м	нет	нет	нет	нет	1	При (среднесуточной температуре +5С и ниже) не реже одного раза в трое суток. При (среднесуточной температуре свыше +5С) не реже 1 раза в сутки	черный металлопрокат с порошковой покраской	1	0,8	задняя за	нет	0	0	нет	0	0	0	0	0	Глинищевская сельская администрация, 3245002346	Население	Глинищевская сельская администрация, 3245002346 Брянский район, с. Глинищево, П.М. Яшенина, д.36

32	Контейнерная площадка	15208804001, Брянский район, с. Хотылёво, ул. Центральная, д. 45	1	Брянский район, с. Хотылёво, ул. Центральная, д. 45	53.338322 34.121830	грунт	5 кв.м	да	нет	нет	нет	2	При (среднесуточной температуре +5С и ниже) не реже одного раза в трое суток. При (среднесуточной температуре свыше +5С) не реже 1 раза в сутки	черный металлопрокат с порошковой покраской	2	0,8	задняя за	нет	0	0	нет	0	0	0	0	0	Глинищевская сельская администрация, 3245002346	Население	Глинищевская сельская администрация, 3245002346 Брянский район, с. Глинищево, П.М. Яшенина, д.36
33	Контейнерная площадка	15208804001, Брянский район, с. Хотылево, ул. Центральная, д. 86	1	Брянский район, с. Хотылево, ул. Центральная, д. 86	53.339595, 34.115776	грунт	5 кв.м	да	нет	нет	нет	2	При (среднесуточной температуре +5С и ниже) не реже одного раза в трое суток. При (среднесуточной температуре свыше +5С) не реже 1 раза в сутки	черный металлопрокат с порошковой покраской	2	0,8	задняя за	нет	0	0	нет	0	0	0	0	0	Глинищевская сельская администрация, 3245002346	Население	Глинищевская сельская администрация, 3245002346 Брянский район, с. Глинищево, П.М. Яшенина, д.36
34	Контейнерная площадка	15208804001, Брянский район, с. Хотылево, ул. Центральная, д. 87	1	Брянский район, с. Хотылево, ул. Центральная, д. 87	53.339632 34.113729	грунт	5 кв.м	да	нет	нет	нет	2	При (среднесуточной температуре +5С и ниже) не реже одного раза в трое суток. При (среднесуточной температуре свыше +5С) не реже 1 раза в сутки	черный металлопрокат с порошковой покраской	2	0,8	задняя за	нет	0	0	нет	0	0	0	0	0	Глинищевская сельская администрация, 3245002346	Население	Глинищевская сельская администрация, 3245002346 Брянский район, с. Глинищево, П.М. Яшенина, д.36
35	Контейнерная площадка	15208804001, Брянский район, с. Опахань, ул. Сельская, д. 30	1	Брянский район, с. Опахань, ул. Сельская, д. 30	53.283817, 34.019768	асфальт	3 кв.м	нет	нет	нет	нет	1	При (среднесуточной температуре +5С и ниже) не реже одного раза в трое суток. При (среднесуточной температуре свыше +5С) не реже 1 раза в сутки	черный металлопрокат с порошковой покраской	1	0,8	задняя за	нет	0	0	нет	0	0	0	0	0	Глинищевская сельская администрация, 3245002346	Население	Глинищевская сельская администрация, 3245002346 Брянский район, с. Глинищево, П.М. Яшенина, д.36
36	Контейнерная площадка	15208804001, Брянский район, с. Опахань, ул. Берёзовая, д. 12	1	Брянский район, с. Опахань, ул. Берёзовая, д. 12	53.278082 34.020433	асфальт	3 кв.м	нет	нет	нет	нет	1	При (среднесуточной температуре +5С и ниже) не реже одного раза в трое суток. При (среднесуточной температуре свыше +5С) не реже 1 раза в сутки	черный металлопрокат с порошковой покраской	1	0,8	задняя за	нет	0	0	нет	0	0	0	0	0	Глинищевская сельская администрация, 3245002346	Население	Глинищевская сельская администрация, 3245002346 Брянский район, с. Глинищево, П.М. Яшенина, д.36
37	Контейнерная площадка	15208804001, Брянский район, с. Опахань, ул. Слобода, д. 4А	1	Брянский район, с. Опахань, ул. Слобода, д. 4А	53.276662, 34.014528	асфальт	3 кв.м	нет	нет	нет	нет	1	При (среднесуточной температуре +5С и ниже) не реже одного раза в трое суток. При (среднесуточной температуре свыше +5С) не реже 1 раза в сутки	черный металлопрокат с порошковой покраской	1	0,8	задняя за	нет	0	0	нет	0	0	0	0	0	Глинищевская сельская администрация, 3245002346	Население	Глинищевская сельская администрация, 3245002346 Брянский район, с. Глинищево, П.М. Яшенина, д.36
38	Контейнерная площадка	15208804001, Брянский район, с. Опахань, ул. Сельская, д. 4 (на повороте)	1	Брянский район, с. Опахань, ул. Сельская, д. 4 (на повороте)	53.280712, 34.014172	грунт	3 кв.м	нет	нет	нет	нет	1	При (среднесуточной температуре +5С и ниже) не реже одного раза в трое суток. При (среднесуточной температуре свыше +5С) не реже 1 раза в сутки	черный металлопрокат с порошковой покраской	1	0,8	задняя за	нет	0	0	нет	0	0	0	0	0	Глинищевская сельская администрация, 3245002346	Население	Глинищевская сельская администрация, 3245002346 Брянский район, с. Глинищево, П.М. Яшенина, д.36
39	Контейнерная площадка	15208804001, Брянский район, д. Севрюково, ул. Луговая, д.6 (развилка)	1	Брянский район, д. Севрюково, ул. Луговая, д.6 (развилка)	53.286340, 34.057503	грунт	3 кв.м	нет	нет	нет	нет	1	При (среднесуточной температуре +5С и ниже) не реже одного раза в трое суток. При (среднесуточной температуре свыше +5С) не реже 1 раза в сутки	черный металлопрокат с порошковой покраской	1	0,8	задняя за	нет	0	0	нет	0	0	0	0	0	Глинищевская сельская администрация, 3245002346	Население	Глинищевская сельская администрация, 3245002346 Брянский район, с. Глинищево, П.М. Яшенина, д.36
40	Контейнерная площадка	15208804001, Брянский район, д. Балдыж, ул. Колхозная, д.1	1	Брянский район, д. Балдыж, ул. Колхозная, д.1	53.292206, 34.073353	грунт	3 кв.м	нет	нет	нет	нет	1	При (среднесуточной температуре +5С и ниже) не реже одного раза в трое суток. При (среднесуточной температуре свыше +5С) не реже 1 раза в сутки	черный металлопрокат с порошковой покраской	1	0,8	задняя за	нет	0	0	нет	0	0	0	0	0	Глинищевская сельская администрация, 3245002346	Население	Глинищевская сельская администрация, 3245002346 Брянский район, с. Глинищево, П.М. Яшенина, д.36
41	Контейнерная площадка	15208804001, Брянский район, д. Сельцо, ул. Речная 6 (возле купели)	1	Брянский район, д. Сельцо, ул. Речная 6 (возле купели)	53.351374 34.086511	щебень	3 кв.м	нет	нет	нет	нет	1	При (среднесуточной температуре +5С и ниже) не реже одного раза в трое суток. При (среднесуточной температуре свыше +5С) не реже 1 раза в сутки	черный металлопрокат с порошковой покраской	1	1,1	задняя за	нет	0	0	нет	0	0	0	0	0	Глинищевская сельская администрация, 3245002346	Население	Глинищевская сельская администрация, 3245002346 Брянский район, с. Глинищево, П.М. Яшенина, д.36
42	Контейнерная площадка	15208804001, Брянский район, д. Сельцо, ул. Центральная, д. 38	1	Брянский район, д. Сельцо, ул. Центральная, д. 38	53.346632, 34.081664	грунт	5 кв.м	нет	нет	нет	нет	2	При (среднесуточной температуре +5С и ниже) не реже одного раза в трое суток. При (среднесуточной температуре свыше +5С) не реже 1 раза в сутки	черный металлопрокат с порошковой покраской	2	0,8	задняя за	нет	0	0	нет	0	0	0	0	0	Глинищевская сельская администрация, 3245002346	Население	Глинищевская сельская администрация, 3245002346 Брянский район, с. Глинищево, П.М. Яшенина, д.36
43	Контейнерная площадка	15208804001, Брянский район, д. Сельцо, ул. Центральная, д. 37	1	Брянский район, д. Сельцо, ул. Центральная, д. 37	53.348700 34.085797	асфальт	3 кв.м	нет	нет	нет	нет	1	При (среднесуточной температуре +5С и ниже) не реже одного раза в трое суток. При (среднесуточной температуре свыше +5С) не реже 1 раза в сутки	черный металлопрокат с порошковой покраской	1	1,1	задняя за	нет	0	0	нет	0	0	0	0	0	Глинищевская сельская администрация, 3245002346	Население	Глинищевская сельская администрация, 3245002346 Брянский район, с. Глинищево, П.М. Яшенина, д.36
44	Контейнерная площадка	15208804001, Брянский район, с. Глинищево, ул. Новая, д. 1	1	Брянский район, с. Глинищево, ул. Новая, д. 1	53.299100, 34.085800	асфальт	10 кв.м	да	нет	нет	нет	5	При (среднесуточной температуре +5С и ниже) не реже одного раза в трое суток. При (среднесуточной температуре свыше +5С) не реже 1 раза в сутки	черный металлопрокат с порошковой покраской	5	0,8	задняя за	нет	0	0	нет	0	0	0	0	0	ООО УК «Территория Комфорта» 3257057653	МКД	Население	ООО УК «Территория Комфорта», г. Брянск, ул. 22 съезда КПСС, д.84
45	Контейнерная площадка	15208804001, Брянский район, с. Глинищево, ул. Новая, д. 7	1	Брянский район, с. Глинищево, ул. Новая, д. 7	53.298400, 34.088000	асфальт	5 кв.м	нет	нет	нет	нет	2	При (среднесуточной температуре +5С и ниже) не реже одного раза в трое суток. При (среднесуточной температуре свыше +5С) не реже 1 раза в сутки	черный металлопрокат с порошковой покраской	2	1,1	задняя за	нет	0	0	нет	0	0	0	0	0	ООО УК «Территория Комфорта» 3257057653	МКД	Население	ООО УК «Территория Комфорта», г. Брянск, ул. 22 съезда КПСС, д.84
46	Контейнерная площадка	15208804005, Брянский район, д. Титовка, ул. Учительская, д. 2	1	Брянский район, д. Титовка, ул. Учительская, д. 2	53.259504, 34.069425	грунт	3 кв.м	нет	нет	нет	нет	1	При (среднесуточной температуре +5С и ниже) не реже одного раза в трое суток. При (среднесуточной температуре свыше +5С) не реже 1 раза в сутки	черный металлопрокат с порошковой покраской	1	0,8	задняя за	нет	0	0	нет	0	0	0	0	0	МБОУ "Титовская ООШ"Брянского района 3207010931	Дети	Сотрудники	МБОУ "Титовская ООШ"Брянского района , Брянский район, д. Титовка, ул. Учительская, д. 2
47	Контейнерная площадка	15208804001, Брянский район, с. Глинищево, пер. Заречный, д. 48	1	Брянский район, с. Глинищево, пер. Заречный, д. 48	53.298436, 34.066595	асфальт	3 кв.м	да	нет	нет	нет	1	При (среднесуточной температуре +5С и ниже) не реже одного раза в трое суток. При (среднесуточной температуре свыше +5С) не реже 1 раза в сутки	черный металлопрокат с порошковой покраской	1	0,8	задняя за	нет	0	0	нет	0	0	0	0	0	МБОУ "Гимназия № 1 Брянского района" 3207012199	Дети	Сотрудники	МБОУ "Гимназия № 1 Брянского района" , Брянский район, с. Глинищево, пер. Заречный, д.48
48	Контейнерная площадка	15208804001, Брянский район, с. Глинищево, ул. П.М. Яшенина, д. 9	1	Брянский район, с. Глинищево, ул. П.М. Яшенина, д. 9	53.299761, 34.086591	асфальт	3 кв.м	да	нет	нет	нет	1	При (среднесуточной температуре +5С и ниже) не реже одного раза в трое суток. При (среднесуточной температуре свыше +5С) не реже 1 раза в сутки	черный металлопрокат с порошковой покраской	1	0,8	задняя за	нет	0	0	нет	0	0	0	0	0	Администрация Брянского района 3207004800	Сотрудники	Администрация Брянского района, Брянский район, с. Глинищево, ул. П.М. Яшенина, д. 9

49	Контейнерная площадка	15208804001, Брянский район, с. Глинищево, ул. Садовая, д.42	1	Брянский район, с. Глинищево, ул. Садовая, д.42	53.301848, 34.069042	асфальт	3 кв.м	да	нет	нет	нет	1	При (среднесуточной температуре +5С и ниже) не реже одного раза в трое суток. При (среднесуточной температуре свыше +5С) не реже 1 раза в сутки	черный металлопрокат с порошковой покраской	1	1,1	задняя за	нет	0	0	нет	0	0	0	0	0	АО «Газпром газораспределение Брянск» 3207002151	Сотрудники	АО «Газпром газораспределение Брянск» Брянский район, с. Глинищево, ул. Садовая, д. 42
50	Контейнерная площадка	15208804001, Брянский район, с. Глинищево, ул. П.М. Яшенина, д.1	1	Брянский район, с. Глинищево, ул. П.М. Яшенина, д.1	53.296429, 34.094489	асфальт	10 кв.м	да	нет	нет	да	3	При (среднесуточной температуре +5С и ниже) не реже одного раза в трое суток. При (среднесуточной температуре свыше +5С) не реже 1 раза в сутки	черный металлопрокат с порошковой покраской	3	1,1	задняя за	нет	0	0	нет	0	0	0	0	0	Филиал ООО «Газпром трансгаз Москва» «Брянское ЛПУМГ» 5003028028	Сотрудники	Филиал ООО «Газпром трансгаз Москва» «Брянское ЛПУМГ» Брянский район, с. Глинищево
51	Контейнерная площадка	15208850004 с. Глинищево, ул. П.М. Яшенина, 35	1	с. Глинищево, ул. П.М. Яшенина, 35	53.302872, 34.069504	асфальт	4 кв.м.	да	нет	нет	нет	2	При (среднесуточной температуре +5С и ниже) не реже одного раза в трое суток. При (среднесуточной температуре свыше +5С) не реже 1 раза в сутки	черный металлопрокат с порошковой покраской	2	1,1	задняя за	нет	0	0	нет	0	0	0	0	0	ООО "Виктория" 3245516398	Сотрудники	ООО "Виктория" 3245516398
52	Контейнерная площадка	15208804001 с. Глинищево, ул. П.М. Яшенина, 45	1	с. Глинищево, ул. П.М. Яшенина, 45	53.304227, 34.064255	асфальт	5 кв.м.	да	нет	нет	нет	1	При (среднесуточной температуре +5С и ниже) не реже одного раза в трое суток. При (среднесуточной температуре свыше +5С) не реже 1 раза в сутки	черный металлопрокат с порошковой покраской	1	0,75	задняя за	нет	0	0	нет	0	0	0	0	0	АО "Глинищеремтех пред" 3207005057	Сотрудники	АО "Глинищеремтех пред" 3207005057
53	Контейнерная площадка	с. Глинищево, ул. П.М. Яшенина, стр. 11	1	с. Глинищево, ул. П.М. Яшенина, стр. 11	53.300224, 34.086432	бетон	2 кв.м.	да	нет	нет	нет	1	При (среднесуточной температуре +5С и ниже) не реже одного раза в трое суток. При (среднесуточной температуре свыше +5С) не реже 1 раза в сутки	черный металлопрокат с порошковой покраской	1	0,8	задняя за	нет	0	0	нет	0	0	0	0	0	Горбатенко В.В.	Сотрудники	Горбатенко В.В.
54	Контейнерная площадка	15208812007, Брянский район, п. Новопокровский	1	Брянский район, п. Новопокровский	53.225871, 34.111484	плита	5 кв.м	нет	нет	нет	нет	2	При (среднесуточной температуре +5С и ниже) не реже одного раза в трое суток. При (среднесуточной температуре свыше +5С) не реже 1 раза в сутки	черный металлопрокат с порошковой покраской	2	0,8	задняя за	нет	0	0	нет	0	0	0	0	0	Добрунская сельская администрация, 3245002339	Население	Добрунская сельская администрация, 3245002339, Брянский район, д. Добрунь, ул. Молодёжная, д.1А
55	Контейнерная площадка	15208812007, Брянский район, п. Новопокровский (около магазина)	1	Брянский район, п. Новопокровский (около магазина)	53.226539, 34.106993	плита	12 кв.м	нет	нет	нет	нет	2	При (среднесуточной температуре +5С и ниже) не реже одного раза в трое суток. При (среднесуточной температуре свыше +5С) не реже 1 раза в сутки	черный металлопрокат с порошковой покраской	2	0,8	задняя за	нет	0	0	нет	0	0	0	0	0	Добрунская сельская администрация, 3245002339	Население	Добрунская сельская администрация, 3245002339, Брянский район, д. Добрунь, ул. Молодёжная, д.1А
56	Контейнерная площадка	15208812007, Брянский район, п. Новопокровский, ул. Овражная	1	Брянский район, п. Новопокровский, ул. Овражная	53.228598, 34.101878	плита	3 кв.м	нет	нет	нет	нет	1	При (среднесуточной температуре +5С и ниже) не реже одного раза в трое суток. При (среднесуточной температуре свыше +5С) не реже 1 раза в сутки	черный металлопрокат с порошковой покраской	1	0,8	задняя за	нет	0	0	нет	0	0	0	0	0	Добрунская сельская администрация, 3245002339	Население	Добрунская сельская администрация, 3245002339, Брянский район, д. Добрунь, ул. Молодёжная, д.1А
57	Контейнерная площадка	15208812005, Брянский район, с. Теменичи, ул. Светлая, д.1	1	Брянский район, с. Теменичи, ул. Светлая, д.1	53.220724, 34.133530	асфальт	9 кв.м	да	нет	нет	да	3	При (среднесуточной температуре +5С и ниже) не реже одного раза в трое суток. При (среднесуточной температуре свыше +5С) не реже 1 раза в сутки	черный металлопрокат с порошковой покраской	2	0,8	задняя за	черный металлопрокат с порошковой покраской	1	1,1	евразахват	0	0	0	0	0	Добрунская сельская администрация, 3245002339	Население	Добрунская сельская администрация, 3245002339, Брянский район, д. Добрунь, ул. Молодёжная, д.1А
58	Контейнерная площадка	15208812005, Брянский район, с. Теменичи, ул. Светлая, д.1А	1	Брянский район, с. Теменичи, ул. Светлая, д.1А	53.219838, 34.139274	асфальт	5 кв.м	да	нет	нет	да	3	При (среднесуточной температуре +5С и ниже) не реже одного раза в трое суток. При (среднесуточной температуре свыше +5С) не реже 1 раза в сутки	черный металлопрокат с порошковой покраской	2	0,8	задняя за	черный металлопрокат с порошковой покраской	1	1,1	евразахват	0	0	0	0	0	Добрунская сельская администрация, 3245002339	Население	Добрунская сельская администрация, 3245002339, Брянский район, д. Добрунь, ул. Молодёжная, д.1А
59	Контейнерная площадка	15208812005, Брянский район, с. Теменичи, ул. Шоссейная, д.5	1	Брянский район, с. Теменичи, ул. Светлая, д.3Б	53.219834, 34.141540	асфальт	3 кв.м	нет	нет	нет	нет	1	При (среднесуточной температуре +5С и ниже) не реже одного раза в трое суток. При (среднесуточной температуре свыше +5С) не реже 1 раза в сутки	черный металлопрокат с порошковой покраской	1	0,8	задняя за	нет	0	0	нет	0	0	0	0	0	Добрунская сельская администрация, 3245002339	Население	Добрунская сельская администрация, 3245002339, Брянский район, д. Добрунь, ул. Молодёжная, д.1А
60	Контейнерная площадка	15208812005, Брянский район, с. Теменичи, ул. Овражная	1	Брянский район, с. Теменичи, ул. Овражная	53.219054, 34.144646	асфальт	3 кв.м	да	нет	нет	нет	1	При (среднесуточной температуре +5С и ниже) не реже одного раза в трое суток. При (среднесуточной температуре свыше +5С) не реже 1 раза в сутки	черный металлопрокат с порошковой покраской	1	0,8	задняя за	нет	0	0	нет	0	0	0	0	0	Добрунская сельская администрация, 3245002339	Население	Добрунская сельская администрация, 3245002339, Брянский район, д. Добрунь, ул. Молодёжная, д.1А
61	Контейнерная площадка	15208812005, Брянский район, с. Теменичи, ул. Лесная	1	Брянский район, с. Теменичи, ул. Лесная	53.217100, 34.140800	плита	5 кв.м	нет	нет	нет	нет	2	При (среднесуточной температуре +5С и ниже) не реже одного раза в трое суток. При (среднесуточной температуре свыше +5С) не реже 1 раза в сутки	черный металлопрокат с порошковой покраской	2	0,8	задняя за	нет	0	0	нет	0	0	0	0	0	Добрунская сельская администрация, 3245002339	Население	Добрунская сельская администрация, 3245002339, Брянский район, д. Добрунь, ул. Молодёжная, д.1А
62	Контейнерная площадка	15208812009, Брянский район, п. Успенский, ул. Луговая	1	Брянский район, п. Успенский, ул. Луговая	53.212940, 34.138182	плита	12 кв.м	да	нет	нет	нет	1	При (среднесуточной температуре +5С и ниже) не реже одного раза в трое суток. При (среднесуточной температуре свыше +5С) не реже 1 раза в сутки	черный металлопрокат с порошковой покраской	1	0,8	задняя за	нет	0	0	нет	0	0	0	0	0	Добрунская сельская администрация, 3245002339	Население	Добрунская сельская администрация, 3245002339, Брянский район, д. Добрунь, ул. Молодёжная, д.1А
63	Контейнерная площадка	15208812009, Брянский район, д. Трубчино (при въезде)	1	Брянский район, д. Трубчино (при въезде)	53.201100, 34.134100	плита	12 кв.м	да	нет	нет	да	3	При (среднесуточной температуре +5С и ниже) не реже одного раза в трое суток. При (среднесуточной температуре свыше +5С) не реже 1 раза в сутки	черный металлопрокат с порошковой покраской	2	0,8	задняя за	черный металлопрокат с порошковой покраской	1	1,1	евразахват	0	0	0	0	0	Добрунская сельская администрация, 3245002339	Население	Добрунская сельская администрация, 3245002339, Брянский район, д. Добрунь, ул. Молодёжная, д.1А
64	Контейнерная площадка	15208812009, Брянский район, д. Трубчино (в конце улицы)	1	Брянский район, д. Трубчино (в конце улицы)	53.201202, 34.140964	плита	12 кв.м	да	нет	нет	нет	2	При (среднесуточной температуре +5С и ниже) не реже одного раза в трое суток. При (среднесуточной температуре свыше +5С) не реже 1 раза в сутки	черный металлопрокат с порошковой покраской	1	0,8	задняя за	нет	0	0	нет	0	0	0	0	0	Добрунская сельская администрация, 3245002339	Население	Добрунская сельская администрация, 3245002339, Брянский район, д. Добрунь, ул. Молодёжная, д.1А
65	Контейнерная площадка	15208812006, Брянский район, с. Бакшеево, ул. Дальняя, д.8	1	Брянский район, с. Бакшеево, ул. Дальняя, д.8	53.169988, 34.169351	плита	12 кв.м	да	нет	нет	нет	1	При (среднесуточной температуре +5С и ниже) не реже одного раза в трое суток. При (среднесуточной температуре свыше +5С) не реже 1 раза в сутки	черный металлопрокат с порошковой покраской	1	0,8	задняя за	нет	0	0	нет	0	0	0	0	0	Добрунская сельская администрация, 3245002339	Население	Добрунская сельская администрация, 3245002339, Брянский район, д. Добрунь, ул. Молодёжная, д.1А

66	Контейнерная площадка	15208812003, Брянский район, д. Тешеничи, ул. Овражная (при въезде)	1	Брянский район, д. Тешеничи, ул. Овражная (при въезде)	53.184600, 34.214900	асфальт	5 кв.м	нет	нет	нет	нет	2	При (среднесуточной температуре +5С и ниже) не реже одного раза в трое суток. При (среднесуточной температуре свыше +5С) не реже 1 раза в сутки	черный металлопрокат с порошковой покраской	1	1,1	задняя за	нет	0	0	нет	0	0	0	0	0	Добрунская сельская администрация, 3245002339	Население	Добрунская сельская администрация, 3245002339, Брянский район, д. Добрунь, ул. Молодёжная, д.1А
67	Контейнерная площадка	15208812003, Брянский район, д. Тешеничи, ул. Овражная, д.29	1	Брянский район, д. Тешеничи, ул. Овражная, д.29	53.186073, 34.201908	плита	8 кв.м	да	нет	нет	нет	3	При (среднесуточной температуре +5С и ниже) не реже одного раза в трое суток. При (среднесуточной температуре свыше +5С) не реже 1 раза в сутки	черный металлопрокат с порошковой покраской	3	0,8/1,1	задняя за	нет	0	0	нет	0	0	0	0	0	Добрунская сельская администрация, 3245002339	Население	Добрунская сельская администрация, 3245002339, Брянский район, д. Добрунь, ул. Молодёжная, д.1А
68	Контейнерная площадка	15208812003, Брянский район, д. Тешеничи, ул. Заозёрная 54	1	Брянский район, д. Тешеничи, ул. Заозёрная 54	53.182495, 34.195826	плита	5 кв.м	нет	нет	нет	да	3	При (среднесуточной температуре +5С и ниже) не реже одного раза в трое суток. При (среднесуточной температуре свыше +5С) не реже 1 раза в сутки	черный металлопрокат с порошковой покраской	2	0,8	задняя за	черный металлопрокат с порошковой покраской	1	1,1	еврозахват	0	0	0	0	0	Добрунская сельская администрация, 3245002339	Население	Добрунская сельская администрация, 3245002339, Брянский район, д. Добрунь, ул. Молодёжная, д.1А
69	Контейнерная площадка	15208812003, Брянский район, д. Тешеничи, ул. Заозёрная, д.23	1	Брянский район, д. Тешеничи, ул. Заозёрная, д.23	53.187804, 34.190365	плита	3 кв.м	нет	нет	нет	да	3	При (среднесуточной температуре +5С и ниже) не реже одного раза в трое суток. При (среднесуточной температуре свыше +5С) не реже 1 раза в сутки	черный металлопрокат с порошковой покраской	1	0,8	задняя за	черный металлопрокат с порошковой покраской	2	1,1	еврозахват	0	0	0	0	0	Добрунская сельская администрация, 3245002339	Население	Добрунская сельская администрация, 3245002339, Брянский район, д. Добрунь, ул. Молодёжная, д.1А
70	Контейнерная площадка	15208824009, Брянский район, с. Октябрьское, ул. Нагорная, д.68А	1	Брянский район, с. Октябрьское, ул. Нагорная, д.61	53.215515, 34.219228	плита	2 кв.м	нет	нет	нет	да	3	При (среднесуточной температуре +5С и ниже) не реже одного раза в трое суток. При (среднесуточной температуре свыше +5С) не реже 1 раза в сутки	черный металлопрокат с порошковой покраской	2	1,1	задняя за	черный металлопрокат с порошковой покраской	1	1,1	еврозахват	0	0	0	0	0	Добрунская сельская администрация, 3245002339	Население	Добрунская сельская администрация, 3245002339, Брянский район, д. Добрунь, ул. Молодёжная, д.1А
71	Контейнерная площадка	15208824009, Брянский район, с. Октябрьское, ул. Нагорная, д.122 Б	1	Брянский район, с. Октябрьское, ул. Нагорная, д.122 Б	53.225828, 34.211167	плита	4 кв.м	да	нет	нет	да	3	При (среднесуточной температуре +5С и ниже) не реже одного раза в трое суток. При (среднесуточной температуре свыше +5С) не реже 1 раза в сутки	черный металлопрокат с порошковой покраской	2	1,1	задняя за	черный металлопрокат с порошковой покраской	1	1,1	еврозахват	0	0	0	0	0	Добрунская сельская администрация, 3245002339	Население	Добрунская сельская администрация, 3245002339, Брянский район, д. Добрунь, ул. Молодёжная, д.1А
72	Контейнерная площадка	15208824009, Брянский район, с. Октябрьское, ул. Нагорная, д.5/1	1	Брянский район, с. Октябрьское, ул. Нагорная, д.5/1	53.223984, 34.219198	плита	26 кв.м	да	нет	нет	да	4	При (среднесуточной температуре +5С и ниже) не реже одного раза в трое суток. При (среднесуточной температуре свыше +5С) не реже 1 раза в сутки	черный металлопрокат с порошковой покраской	3	0,8	задняя за	черный металлопрокат с порошковой покраской	1	1,1	еврозахват	0	0	0	0	0	Добрунская сельская администрация, 3245002339	Население	Добрунская сельская администрация, 3245002339, Брянский район, д. Добрунь, ул. Молодёжная, д.1А
73	Контейнерная площадка	15208824009, Брянский район, с. Октябрьское, ул. Заречная (остановка)	1	Брянский район, с. Октябрьское, ул. Заречная (остановка)	53.223452, 34.201101	плита	5 кв.м	нет	нет	нет	нет	2	При (среднесуточной температуре +5С и ниже) не реже одного раза в трое суток. При (среднесуточной температуре свыше +5С) не реже 1 раза в сутки	черный металлопрокат с порошковой покраской	2	0,8	задняя за	нет	0	0	нет	0	0	0	0	0	Добрунская сельская администрация, 3245002339	Население	Добрунская сельская администрация, 3245002339, Брянский район, д. Добрунь, ул. Молодёжная, д.1А
74	Контейнерная площадка	15208824009, Брянский район, с. Октябрьское, Нагорная	1	Брянский район, с. Октябрьское, Нагорная	53.224753, 34.221534	плита	3 кв.м	да	нет	нет	да	2	При (среднесуточной температуре +5С и ниже) не реже одного раза в трое суток. При (среднесуточной температуре свыше +5С) не реже 1 раза в сутки	черный металлопрокат с порошковой покраской	1	0,8	задняя за	черный металлопрокат с порошковой покраской	1	1,1	еврозахват	0	0	0	0	0	Добрунская сельская администрация, 3245002339	Население	Добрунская сельская администрация, 3245002339, Брянский район, д. Добрунь, ул. Молодёжная, д.1А
75	Контейнерная площадка	15208824009, Брянский район, с. Октябрьское ул. Берёзовая, 30	1	Брянский район, с. Октябрьское ул. Берёзовая, 2	53.222805, 34.207480	грунт	3 кв.м	нет	нет	нет	нет	1	При (среднесуточной температуре +5С и ниже) не реже одного раза в трое суток. При (среднесуточной температуре свыше +5С) не реже 1 раза в сутки	черный металлопрокат с порошковой покраской	1	0,8	задняя за	нет	0	0	нет	0	0	0	0	0	Добрунская сельская администрация, 3245002339	Население	Добрунская сельская администрация, 3245002339, Брянский район, д. Добрунь, ул. Молодёжная, д.1А
76	Контейнерная площадка	15208812001, Брянский район, д. Добрунь, ул. Сергея Халаева	1	Брянский район, д. Добрунь, ул. Сергея Халаева	53.203300, 34.267200	грунт	3 кв.м	нет	нет	нет	нет	1	При (среднесуточной температуре +5С и ниже) не реже одного раза в трое суток. При (среднесуточной температуре свыше +5С) не реже 1 раза в сутки	черный металлопрокат с порошковой покраской	1	0,8	задняя за	нет	0	0	нет	0	0	0	0	0	Добрунская сельская администрация, 3245002339	Население	Добрунская сельская администрация, 3245002339, Брянский район, д. Добрунь, ул. Молодёжная, д.1А
77	Контейнерная площадка	15208812001, Брянский район, д. Добрунь, ул. Молодёжная, д.6	1	Брянский район, д. Добрунь, ул. Молодёжная д. 6	53.189255, 34.241604	плита	25 кв.м.	да	нет	нет	да	3	При (среднесуточной температуре +5С и ниже) не реже одного раза в трое суток. При (среднесуточной температуре свыше +5С) не реже 1 раза в сутки	черный металлопрокат с порошковой покраской	1	7,8	задняя загрузка, грейфер	черный металлопрокат с порошковой покраской	2	1,1	еврозахват	0	0	0	0	0	Добрунская сельская администрация, 3245002339	Население	Добрунская сельская администрация, 3245002339, Брянский район, д. Добрунь, ул. Молодёжная, д.1А
78	Контейнерная площадка	15208812001, Брянский район, д. Добрунь, ул. Школьная, д. 15	1	Брянский район, д. Добрунь, ул. Школьная, д. 15	53.190200, 34.244500	плита	10 кв.м.	да	нет	нет	да	3	При (среднесуточной температуре +5С и ниже) не реже одного раза в трое суток. При (среднесуточной температуре свыше +5С) не реже 1 раза в сутки	черный металлопрокат с порошковой покраской	1	7,8	задняя загрузка, грейфер	черный металлопрокат с порошковой покраской	2	1,1	еврозахват	0	0	0	0	0	Добрунская сельская администрация, 3245002339	Население	Добрунская сельская администрация, 3245002339, Брянский район, д. Добрунь, ул. Молодёжная, д.1А
79	Контейнерная площадка	15208812001, Брянский район, д. Добрунь, ул. Зелёная	1	Брянский район, д. Добрунь, ул. Зелёная	53.185600, 34.242900	плита	25 кв.м.	да	нет	нет	да	3	При (среднесуточной температуре +5С и ниже) не реже одного раза в трое суток. При (среднесуточной температуре свыше +5С) не реже 1 раза в сутки	черный металлопрокат с порошковой покраской	1	7,8	задняя загрузка, грейфер	черный металлопрокат с порошковой покраской	2	1,1	еврозахват	0	0	0	0	0	Добрунская сельская администрация, 3245002339	Население	Добрунская сельская администрация, 3245002339, Брянский район, д. Добрунь, ул. Молодёжная, д.1А
80	Контейнерная площадка	15208812001, Брянский район, д. Добрунь, ул. Юбилейная, д.30 А	1	Брянский район, д. Добрунь, ул. Юбилейная, д.30 А	53.192363, 34.238784	асфальт	10 кв.м.	да	нет	нет	да	4	При (среднесуточной температуре +5С и ниже) не реже одного раза в трое суток. При (среднесуточной температуре свыше +5С) не реже 1 раза в сутки	черный металлопрокат с порошковой покраской	2	7,8	задняя загрузка, грейфер	черный металлопрокат с порошковой покраской	2	1,1	еврозахват	0	0	0	0	0	Добрунская сельская администрация, 3245002339	Население	Добрунская сельская администрация, 3245002339, Брянский район, д. Добрунь, ул. Молодёжная, д.1А
81	Контейнерная площадка	15208812001, Брянский район, д. Добрунь, ул. Парковая, д. 3А	1	Брянский район, д. Добрунь, ул. Парковая, д. 3А	53.185600, 34.242900	плита	10 кв.м.	да	нет	нет	да	3	При (среднесуточной температуре +5С и ниже) не реже одного раза в трое суток. При (среднесуточной температуре свыше +5С) не реже 1 раза в сутки	черный металлопрокат с порошковой покраской	1	7,8	задняя загрузка, грейфер	черный металлопрокат с порошковой покраской	2	1,1	еврозахват	0	0	0	0	0	Добрунская сельская администрация, 3245002339	Население	Добрунская сельская администрация, 3245002339, Брянский район, д. Добрунь, ул. Молодёжная, д.1А
82	Контейнерная площадка	15208812004, Брянский район, д. Тиганово, ул. Садовая, д. 138	1	Брянский район, д. Тиганово, ул. Садовая, д. 138	53.193997, 34.209755	плита	10 кв.м.	да	нет	нет	да	3	При (среднесуточной температуре +5С и ниже) не реже одного раза в трое суток. При (среднесуточной температуре свыше +5С) не реже 1 раза в сутки	черный металлопрокат с порошковой покраской	1	7,8	задняя загрузка, грейфер	черный металлопрокат с порошковой покраской	2	1,1	еврозахват	0	0	0	0	0	Добрунская сельская администрация, 3245002339	Население	Добрунская сельская администрация, 3245002339, Брянский район, д. Добрунь, ул. Молодёжная, д.1А

83	Контейнерная площадка	15208812004, Брянский район, д. Тиганово, ул. А. Миненко	I	Брянский район, д. Тиганово, ул. А. Миненко	53.199681, 34.224888	плита	26 кв.м.	да	нет	нет	да	3	При (среднесуточной температуре +5С и ниже) не реже одного раза в трое суток. При (среднесуточной температуре свыше +5С) не реже 1 раза в сутки	черный металлопрокат с порошковой покраской	1	7,8	задняя загрузка, грейфер	черный металлопрокат с порошковой покраской	2	1,1	евразахват	0	0	0	0	0	Добрунская сельская администрация, 3245002339	Население	Добрунская сельская администрация, 3245002339, Брянский район, д. Добрунь, ул. Молодёжная, д.1А
84	Контейнерная площадка	15208812004, Брянский район, д. Тиганово, ул. Садовая, д. 95А	I	Брянский район, д. Тиганово, ул. Садовая, д. 95А	53.199812, 34.209832	грунт	10 кв.м.		нет	нет	да	3	При (среднесуточной температуре +5С и ниже) не реже одного раза в трое суток. При (среднесуточной температуре свыше +5С) не реже 1 раза в сутки	черный металлопрокат с порошковой покраской	1	7,8	задняя загрузка, грейфер	черный металлопрокат с порошковой покраской	2	1,1	евразахват	0	0	0	0	0	Добрунская сельская администрация, 3245002339	Население	Добрунская сельская администрация, 3245002339, Брянский район, д. Добрунь, ул. Молодёжная, д.1А
85	Контейнерная площадка	15208812001, Брянский район, д. Добрунь, ул. Парковая. д. 7	I	Брянский район, д. Добрунь, ул. Парковая, д. 7	53.188578, 34.237239	асфальт	3 кв.м	да	нет	нет	нет	1	При (среднесуточной температуре +5С и ниже) не реже одного раза в трое суток. При (среднесуточной температуре свыше +5С) не реже 1 раза в сутки	черный металлопрокат с порошковой покраской	1	1,1	задняя за	нет	0	0	нет	0	0	0	0	0	АО «Газпром газораспределение Брянск»	Сотрудники	АО «Газпром газораспределение Брянск», Брянский район, д. Добрунь, ул. Парковая, д7
86	Контейнерная площадка	15208812001, Брянский район, д. Добрунь, ул. Парковая, д.9А	I	Брянский район, д. Добрунь, ул. Парковая, д.9А	53.190273, 34.234813	бетон	3 кв.м	да	нет	нет	нет	1	При (среднесуточной температуре +5С и ниже) не реже одного раза в трое суток. При (среднесуточной температуре свыше +5С) не реже 1 раза в сутки	черный металлопрокат с порошковой покраской	1	1,1	задняя за	нет	0	0	нет	0	0	0	0	0	ООО «Агрофирма Культура» 3245018402	Сотрудники	ООО «Агрофирма Культура» , Брянский район, д. Добрунь, ул. Парковая, д.9А
87	Контейнерная площадка	15208824009, Брянский район, с. Октябрьское (территория аэропорта). строение 8 и строение 8/1	I	Брянский район, с. Октябрьское (территория аэропорта). строение 8 и строение 8/1	53.221543, 34.213874	асфальт	3 кв.м	да	нет	нет	нет	1	При (среднесуточной температуре +5С и ниже) не реже одного раза в трое суток. При (среднесуточной температуре свыше +5С) не реже 1 раза в сутки	черный металлопрокат с порошковой покраской	1	0,8	задняя за	нет	0	0	нет	0	0	0	0	0	ООО «ПиК» 3257016343	Сотрудники	ООО «ПиК» Брянский район, с. Октябрьское (территория аэропорта). строение 8 и строение 8/1
88	Контейнерная площадка	15208812007, Брянский район, п. Новопокровский	I	Брянский район, п. Новопокровский	53.223644, 34.101329	бетон	3 кв.м	да	нет	нет	нет	1	При (среднесуточной температуре +5С и ниже) не реже одного раза в трое суток. При (среднесуточной температуре свыше +5С) не реже 1 раза в сутки	черный металлопрокат с порошковой покраской	1	1,0	задняя за	нет	0	0	нет	0	0	0	0	0	ООО «Агрофирма Культура» 3245018402	Сотрудники	ООО «Агрофирма Культура» , Брянский район, п. Новопокровский
89	Контейнерная площадка	15208816001, Брянский район, с. Домашово, ул. Центральная, д. 10Б	I	Брянский район, с. Домашово, ул. Центральная, д. 10Б	53.463081, 34.060253	асфальт	3 кв.м	нет	нет	нет	да	3	При (среднесуточной температуре +5С и ниже) не реже одного раза в трое суток. При (среднесуточной температуре свыше +5С) не реже 1 раза в сутки	черный металлопрокат с порошковой покраской	1	1,3	задняя за	черный металлопрокат с порошковой покраской	2	1,1	евразахват	0	0	0	0	0	Домашовская сельская администрация, 3245002441	Население	Домашовская сельская администрация, 3245002441, Брянский район, с. Домашово, ул. Центральная, д. 10Б
90	Контейнерная площадка	15208824010, Брянский район, с. Малое Полпино, ул. Партизанская, д. 2А	I	Брянский район, с. Малое Полпино, ул. Партизанская, д. 2А	53.270646, 34.620171	грунт	9 кв.м	нет	нет	нет	нет	5	При (среднесуточной температуре +5С и ниже) не реже одного раза в трое суток. При (среднесуточной температуре свыше +5С) не реже 1 раза в сутки	черный металлопрокат с порошковой покраской	5	0,8	задняя загрузка, боковая загрузка	нет	0	0	нет	0	0	0	0	0	Журиничская сельсчкая администрация, 3245002434	Население	Журинические сельсчкая администрация, 3245002434, Брянский район, с. Журиничи, ул. Песочная, , д. 1А
91	Контейнерная площадка	15208824010, Брянский район, с. Малое Полпино, ул. Комсомольская, д. 56	I	Брянский район, с. Малое Полпино, ул. Комсомольская, д. 56	53.271751, 34.630719	грунт	8 кв.м	нет	нет	нет	да	6	При (среднесуточной температуре +5С и ниже) не реже одного раза в трое суток. При (среднесуточной температуре свыше +5С) не реже 1 раза в сутки	черный металлопрокат с порошковой покраской	4	0,8	задняя загрузка, боковая загрузка	черный металлопрокат с порошковой покраской	2	1,1	евразахват	0	0	0	0	0	Журинические сельсчкая администрация, 3245002434	Население	Журинические сельсчкая администрация, 3245002434, Брянский район, с. Журиничи, ул. Песочная, , д. 1А
92	Контейнерная площадка	15208824010, Брянский район, с. Малое Полпино, ул. Заводская	I	15208824010, Брянский район, с. Малое Полпино, ул. Заводская	53.277254, 34.620720	грунт	9 кв.м	нет	нет	нет	нет	3	При (среднесуточной температуре +5С и ниже) не реже одного раза в трое суток. При (среднесуточной температуре свыше +5С) не реже 1 раза в сутки	черный металлопрокат с порошковой покраской	3	0,8	задняя загрузка, боковая загрузка	нет	0	0	нет	0	0	0	0	0	Журинические сельсчкая администрация, 3245002434	Население	Журинические сельсчкая администрация, 3245002434, Брянский район, с. Журиничи, ул. Песочная, д. 1А
93	Контейнерная площадка	15208824010, Брянский район, с. Малое Полпино, ул. Юбилейная	I	Брянский район, с. Малое Полпино, ул. Юбилейная	53.279001, 34.627185	грунт	15 кв.м	да	нет	нет	нет	8	При (среднесуточной температуре +5С и ниже) не реже одного раза в трое суток. При (среднесуточной температуре свыше +5С) не реже 1 раза в сутки	черный металлопрокат с порошковой покраской	8	0,8	задняя загрузка, боковая загрузка	нет	0	0	нет	0	0	0	0	0	Журинические сельсчкая администрация, 3245002434	Население	Журинические сельсчкая администрация, 3245002434, Брянский район, с. Журиничи, ул. Песочная, д. 1А
94	Контейнерная площадка	15208824001, Брянский район, с. Журиничи, ул. Лесная	I	Брянский район, с. Журиничи, ул. Лесная	53.324105, 34.703323	грунт	3 кв.м	нет	нет	нет	нет	1	При (среднесуточной температуре +5С и ниже) не реже одного раза в трое суток. При (среднесуточной температуре свыше +5С) не реже 1 раза в сутки	черный металлопрокат с порошковой покраской	1	0,8	задняя загрузка, боковая загрузка	нет	0	0	нет	0	0	0	0	0	Журинические сельсчкая администрация, 3245002434	Население	Журинические сельсчкая администрация, 3245002434, Брянский район, с. Журиничи, ул. Песочная, д. 1А
95	Контейнерная площадка	15208824001, Брянский район, с. Журиничи, ул. Партизанская, д. 39	I	Брянский район, с. Журиничи, ул. Партизанская, д. 39	53.320700, 34.705700	грунт	3 кв.м	да	нет	нет	нет	1	При (среднесуточной температуре +5С и ниже) не реже одного раза в трое суток. При (среднесуточной температуре свыше +5С) не реже 1 раза в сутки	черный металлопрокат с порошковой покраской	1	0,8	задняя загрузка, боковая загрузка	нет	0	0	нет	0	0	0	0	0	Журинические сельсчкая администрация, 3245002434	Население	Журинические сельсчкая администрация, 3245002434, Брянский район, с. Журиничи, ул. Песочная, д. 1А
96	Контейнерная площадка	15208824001, Брянский район, с. Журиничи, ул. Колхозная, д. 13	I	Брянский район, с. Журиничи, ул. Колхозная, д. 13	53.313500, 34.707800	грунт	3 кв.м	нет	нет	нет	нет	1	При (среднесуточной температуре +5С и ниже) не реже одного раза в трое суток. При (среднесуточной температуре свыше +5С) не реже 1 раза в сутки	черный металлопрокат с порошковой покраской	1	0,8	задняя загрузка, боковая загрузка	нет	0	0	нет	0	0	0	0	0	Журинические сельсчкая администрация, 3245002434	Население	Журинические сельсчкая администрация, 3245002434, Брянский район, с. Журиничи, ул. Песочная, д. 1А
97	Контейнерная площадка	15208824001, Брянский район, с. Журиничи, ул. Партизанская. д.4	I	Брянский район, с. Журиничи, ул. Партизанская, д.4	53.315200, 34.703400	асфальт	3 кв.м	да	нет	нет	да	3	При (среднесуточной температуре +5С и ниже) не реже одного раза в трое суток. При (среднесуточной температуре свыше +5С) не реже 1 раза в сутки	черный металлопрокат с порошковой покраской	1	0,8	задняя загрузка, боковая загрузка	черный металлопрокат с порошковой покраской	2	1,1	евразахват	0	0	0	0	0	Журинические сельсчкая администрация, 3245002434	Население	Журинические сельсчкая администрация, 3245002434, Брянский район, с. Журиничи, ул. Песочная, д. 1А
98	Контейнерная площадка	15208824001, Брянский район, с. Журиничи, ул. Песочная. д. 33	I	Брянский район, с. Журиничи, ул. Песочная, д. 33	53.307882, 34.701013	асфальт	8 кв.м	нет	нет	нет	нет	3	При (среднесуточной температуре +5С и ниже) не реже одного раза в трое суток. При (среднесуточной температуре свыше +5С) не реже 1 раза в сутки	черный металлопрокат с порошковой покраской	3	0,8	задняя загрузка, боковая загрузка	нет	0	0	нет	0	0	0	0	0	Журинические сельсчкая администрация, 3245002434	Население	Журинические сельсчкая администрация, 3245002434, Брянский район, с. Журиничи, ул. Песочная, д. 1А
99	Контейнерная площадка	15208824001, Брянский район, с. Журиничи, ул. Песочная, д.13	I	Брянский район, с. Журиничи, ул. Песочная, д.13	53.311816, 34.702875	асфальт	5 кв.м	нет	нет	нет	нет	2	При (среднесуточной температуре +5С и ниже) не реже одного раза в трое суток. При (среднесуточной температуре свыше +5С) не реже 1 раза в сутки	черный металлопрокат с порошковой покраской	2	0,8	задняя загрузка, боковая загрузка	нет	0	0	нет	0	0	0	0	0	Журинические сельсчкая администрация, 3245002434	Население	Журинические сельсчкая администрация, 3245002434, Брянский район, с. Журиничи, ул. Песочная, д. 1А

100	Контейнерная площадка	15208824002, Брянский район, пос. Бежань (на въезде)	1	Брянский район, пос. Бежань (на въезде)	53.319900, 34.650800	грунт	5 кв.м	да	нет	нет	нет	3	При (среднесуточной температуре +5С и ниже) не реже одного раза в трое суток. При (среднесуточной температуре свыше +5С) не реже 1 раза в сутки	черный металлопрокат с порошковой покраской	3	0,8	задняя загрузка, боковая загрузка	нет	0	0	нет	0	0	0	0	0	Журинская сельсчкая администрация, 3245002434	Население	Журинская сельсчкая администрация, 3245002434, Брянский район, с. Журиничи, ул. Песочная, д. 1А
101	Контейнерная площадка	15208824001, Брянский район, пос. Бело-Бережский санаторий, ул. Санаторная	1	Брянский район, пос. Бело-Бережский санаторий, ул. Санаторная	53.243111, 34.581538	асфальт	3 кв.м	нет	нет	нет	нет	1	При (среднесуточной температуре +5С и ниже) не реже одного раза в трое суток. При (среднесуточной температуре свыше +5С) не реже 1 раза в сутки	черный металлопрокат с порошковой покраской	1	0,8	боковая загрузка	нет	0	0	нет	0	0	0	0	0	Журинская сельсчкая администрация, 3245002434	Население	Журинская сельсчкая администрация, 3245002434, Брянский район, с. Журиничи, ул. Песочная, д. 1А
102	Контейнерная площадка	15208824001, Брянский район, пос. Бело-Бережский санаторий, ул. Никольская, д.1 (перед шлагбаумом)	1	Брянский район, пос. Бело-Бережский санаторий, ул. Никольская, д.1 (перед шлагбаумом)	53.244001, 34.584015	асфальт	3 кв.м	нет	нет	нет	нет	1	При (среднесуточной температуре +5С и ниже) не реже одного раза в трое суток. При (среднесуточной температуре свыше +5С) не реже 1 раза в сутки	черный металлопрокат с порошковой покраской	1	0,8	боковая загрузка	нет	0	0	нет	0	0	0	0	0	Журинская сельсчкая администрация, 3245002434	Население	Журинская сельсчкая администрация, 3245002434, Брянский район, с. Журиничи, ул. Песочная, д. 1А
103	Контейнерная площадка	15208824001, Брянский район, пос. Бело-Бережский санаторий, рядом гостинцей Дубок	1	Брянский район, пос. Бело-Бережский санаторий, рядом гостинцей Дубок	53.236257, 34.570290	грунт	5 кв.м	нет	нет	нет	нет	3	При (среднесуточной температуре +5С и ниже) не реже одного раза в трое суток. При (среднесуточной температуре свыше +5С) не реже 1 раза в сутки	черный металлопрокат с порошковой покраской	3	0,8	задняя загрузка, боковая загрузка	нет	0	0	нет	0	0	0	0	0	Журинская сельсчкая администрация, 3245002434	Население	Журинская сельсчкая администрация, 3245002434, Брянский район, с. Журиничи, ул. Песочная, д. 1А
104	Контейнерная площадка	15208824001, Брянский район, пос. Бело-Бережский санаторий, турбаза ул. Центральная, д.9	1	Брянский район, пос. Бело-Бережский санаторий, турбаза ул. Центральная, д.9	53.235191, 34.576747	грунт	10 кв.м	нет	нет	нет	нет	5	При (среднесуточной температуре +5С и ниже) не реже одного раза в трое суток. При (среднесуточной температуре свыше +5С) не реже 1 раза в сутки	черный металлопрокат с порошковой покраской	5	1,1	задняя загрузка, боковая загрузка	нет	0	0	нет	0	0	0	0	0	Журинская сельсчкая администрация, 3245002434	Население	Журинская сельсчкая администрация, 3245002434, Брянский район, с. Журиничи, ул. Песочная, д. 1А
105	Контейнерная площадка	15208824001, Брянский район, пос. Бело-Бережский санаторий, ул. Лесная, д.6	1	Брянский район, пос. Бело-Бережский санаторий, ул. Лесная, д.6	53.234700, 34.583300	грунт	5 кв.м	нет	нет	нет	нет	3	При (среднесуточной температуре +5С и ниже) не реже одного раза в трое суток. При (среднесуточной температуре свыше +5С) не реже 1 раза в сутки	черный металлопрокат с порошковой покраской	3	0,8	боковая загрузка	нет	0	0	нет	0	0	0	0	0	Журинская сельсчкая администрация, 3245002434	Население	Журинская сельсчкая администрация, 3245002434, Брянский район, с. Журиничи, ул. Песочная, д. 1А
106	Контейнерная площадка	15208824004, Брянский район, дер. Зайцев Двор, гражданское кладбище	1	Брянский район, дер. Зайцев Двор, гражданское кладбище	53.289791, 34.740896	грунт	3 кв.м	нет	нет	нет	нет	2	При (среднесуточной температуре +5С и ниже) не реже одного раза в трое суток. При (среднесуточной температуре свыше +5С) не реже 1 раза в сутки	черный металлопрокат с порошковой покраской	2	1,28	боковая загрузка	нет	0	0	нет	0	0	0	0	0	Журинская сельсчкая администрация, 3245002434	-	Журинская сельсчкая администрация, 3245002434, Брянский район, с. Журиничи, ул. Песочная, д. 1А
107	Контейнерная площадка	15208824010, Брянский район, с. Малое Полпино,гражданское кладбище	1	Брянский район, с. Малое Полпино, гражданское кладбище	53.265271, 34.61147	грунт	3 кв.м	нет	нет	нет	нет	2	При (среднесуточной температуре +5С и ниже) не реже одного раза в трое суток. При (среднесуточной температуре свыше +5С) не реже 1 раза в сутки	черный металлопрокат с порошковой покраской	2	1,28	боковая загрузка	нет	0	0	нет	0	0	0	0	0	Журинская сельсчкая администрация, 3245002434	-	Журинская сельсчкая администрация, 3245002434, Брянский район, с. Журиничи, ул. Песочная, д. 1А
108	Контейнерная площадка	15208824001, Брянский район, с. Журиничи, гражданское кладбище	1	Брянский район, с. Журиничи, гражданское кладбище	53.325879, 34.693370	грунт	3 кв.м	нет	нет	нет	нет	2	При (среднесуточной температуре +5С и ниже) не реже одного раза в трое суток. При (среднесуточной температуре свыше +5С) не реже 1 раза в сутки	черный металлопрокат с порошковой покраской	2	1,28	боковая загрузка	нет	0	0	нет	0	0	0	0	0	Журинская сельсчкая администрация, 3245002434	-	Журинская сельсчкая администрация, 3245002434, Брянский район, с. Журиничи, ул. Песочная, д. 1А
109	Контейнерная площадка	15208824001, Брянский район, с. Журиничи, ул. Лесная, стр. 22	1	Брянский район, с. Журиничи, ул. Лесная, стр. 22	53.322387, 34.693186	асфальт	3 кв.м	нет	нет	нет	нет	1	При (среднесуточной температуре +5С и ниже) не реже одного раза в трое суток. При (среднесуточной температуре свыше +5С) не реже 1 раза в сутки	черный металлопрокат с порошковой покраской	1	1,28	боковая загрузка	нет	0	0	нет	0	0	0	0	0	Журинская сельсчкая администрация, 3245002434	-	Журинская сельсчкая администрация, 3245002434, Брянский район, с. Журиничи, ул. Песочная, д. 1А
110	Контейнерная площадка	15208840001, Брянский район, п. Мичуринский, ул. Молодёжная, д. 1	1	Брянский район, п. Мичуринский, ул. Молодёжная, д. 1	53.276947, 34.231189	бетон	10 кв.м	да	нет	нет	нет	1	При (среднесуточной температуре +5С и ниже) не реже одного раза в трое суток. При (среднесуточной температуре свыше +5С) не реже 1 раза в сутки	черный металлопрокат с порошковой покраской	1	7,8	задняя загрузка, грейфер	нет	0	0	нет	0	0	0	0	0	Мичуринская сельская администрация, 3245002392	Население	Мичуринская сельская администрация, 3245002392, Брянский район, п. Мичуринский, ул. Выстовочная, д. 4
111	Контейнерная площадка	15208840001, Брянский район, п. Мичуринский, ул. Спортивная, д. 1	1	Брянский район, п. Мичуринский, ул. Спортивная, д. 1	53.274819, 34.230031	бетон	10 кв.м		нет	нет	нет	1	При (среднесуточной температуре +5С и ниже) не реже одного раза в трое суток. При (среднесуточной температуре свыше +5С) не реже 1 раза в сутки	черный металлопрокат с порошковой покраской	1	7,8	задняя загрузка, грейфер	нет	0	0	нет	0	0	0	0	0	Мичуринская сельская администрация, 3245002392	Население	Мичуринская сельская администрация, 3245002392, Брянский район, п. Мичуринский, ул. Выстовочная, д. 4
112	Контейнерная площадка	15208840001, Брянский район, п. Мичуринский, ул. Выставочная, д. 4А	1	Брянский район, п. Мичуринский, ул. Выставочная, д. 4А	53.273844, 34.235432	асфальт	10 кв.м		нет	нет	да	3	При (среднесуточной температуре +5С и ниже) не реже одного раза в трое суток. При (среднесуточной температуре свыше +5С) не реже 1 раза в сутки	черный металлопрокат с порошковой покраской	1	7,8	задняя загрузка, грейфер	черный металлопрокат с порошковой покраской	2	1,1	евровахват	0	0	0	0	0	Мичуринская сельская администрация, 3245002392	Население	Мичуринская сельская администрация, 3245002392, Брянский район, п. Мичуринский, ул. Выстовочная, д. 4
113	Контейнерная площадка	15208840001, Брянский район, п. Мичуринский, ул. Садовая, д. 2	1	Брянский район, п. Мичуринский, ул. Садовая, д. 2	53.275547, 34.238389	асфальт	10 кв.м		нет	нет	нет	1	При (среднесуточной температуре +5С и ниже) не реже одного раза в трое суток. При (среднесуточной температуре свыше +5С) не реже 1 раза в сутки	черный металлопрокат с порошковой покраской	1	7,8	задняя загрузка, грейфер	нет	0	0	нет	0	0	0	0	0	Мичуринская сельская администрация, 3245002392	Население	Мичуринская сельская администрация, 3245002392, Брянский район, п. Мичуринский, ул. Выстовочная, д. 4
114	Контейнерная площадка	15208840001, Брянский район, д. Мичуринский, ул. Пасечная, д. 18	1	Брянский район, д. Мичуринский, ул. Пасечная, д. 18	53.274763, 34.244103	грунт, примыкание к асфальту	10 кв.м	да	нет	нет	нет	1	При (среднесуточной температуре +5С и ниже) не реже одного раза в трое суток. При (среднесуточной температуре свыше +5С) не реже 1 раза в сутки	черный металлопрокат с порошковой покраской	1	7,8	задняя загрузка, грейфер	нет	0	0	нет	0	0	0	0	0	Мичуринская сельская администрация, 3245002392	Население	Мичуринская сельская администрация, 3245002392, Брянский район, п. Мичуринский, ул. Выстовочная, д. 4
115	Контейнерная площадка	15208840001, Брянский район, п. Мичуринский, ул. Новая, д. 34	1	Брянский район, п. Мичуринский, ул. Новая, д. 34	53.273231, 34.250431	грунт, примыкание к асфальту	10 кв.м	да	нет	нет	нет	5	При (среднесуточной температуре +5С и ниже) не реже одного раза в трое суток. При (среднесуточной температуре свыше +5С) не реже 1 раза в сутки	черный металлопрокат с порошковой покраской	5	1,1	задняя загрузка	нет	0	0	нет	0	0	0	0	0	Мичуринская сельская администрация, 3245002392	Население	Мичуринская сельская администрация, 3245002392, Брянский район, п. Мичуринский, ул. Выстовочная, д. 4

116	Контейнерная площадка	15208840001, Брянский район, п. Мичуринский, ул. Северная, д.1	1	Брянский район, п. Мичуринский, ул. Северная, д.1	53.276658, 34.238105	грунт, примыкание к асфальту	10 кв.м		нет	нет	да	3	При (среднесуточной температуре +5С и ниже) не реже одного раза в трое суток. При (среднесуточной температуре свыше +5С) не реже 1 раза в сутки	черный металлопрокат с порошковой покраской	1	7,8	задняя загрузка, грейфер	черный металлопрокат с порошковой покраской	2	1,1	евразахват	0	0	0	0	0	Мичуринская сельская администрация, 3245002392	Население	Мичуринская сельская администрация, 3245002392, Брянский район, п. Мичуринский, ул. Выстовочная, д. 4
117	Контейнерная площадка	15208840001, Брянский район, п. Мичуринский, ул. Юбилейная	1	Брянский район, п. Мичуринский, ул. Юбилейная	53.278147, 34.234389	асфальт	10 кв.м	да	нет	нет	да	3	При (среднесуточной температуре +5С и ниже) не реже одного раза в трое суток. При (среднесуточной температуре свыше +5С) не реже 1 раза в сутки	черный металлопрокат с порошковой покраской	1	7,8	задняя загрузка, грейфер	черный металлопрокат с порошковой покраской	2	1,1	евразахват	0	0	0	0	0	Мичуринская сельская администрация, 3245002392	Население	Мичуринская сельская администрация, 3245002392, Брянский район, п. Мичуринский, ул. Выстовочная, д. 4
118	Контейнерная площадка	15208840001, Брянский район, п. Мичуринский, ул. Луговая, д. 23	1	Брянский район, п. Мичуринский, ул. Луговая, д. 23	53.283048, 34.231372	асфальт	5 кв.м	да	нет	нет	нет	2	При (среднесуточной температуре +5С и ниже) не реже одного раза в трое суток. При (среднесуточной температуре свыше +5С) не реже 1 раза в сутки	черный металлопрокат с порошковой покраской	2	0,8	задняя загрузка	нет	0	0	нет	0	0	0	0	0	Мичуринская сельская администрация, 3245002392	Население	Мичуринская сельская администрация, 3245002392, Брянский район, п. Мичуринский, ул. Выстовочная, д. 4
119	Контейнерная площадка	15208840006, Брянский район, д. Меркульево, ул. Воинская, д. 2	1	Брянский район, д. Меркульево, ул. Воинская, д. 2	53.241849, 34.153372	грунт	10 кв.м	да	нет	нет	да	3	При (среднесуточной температуре +5С и ниже) не реже одного раза в трое суток. При (среднесуточной температуре свыше +5С) не реже 1 раза в сутки	черный металлопрокат с порошковой покраской	1	7,8	задняя загрузка, грейфер	черный металлопрокат с порошковой покраской	2	1,1	евразахват	0	0	0	0	0	Мичуринская сельская администрация, 3245002392	Население	Мичуринская сельская администрация, 3245002392, Брянский район, п. Мичуринский, ул. Выстовочная, д. 4
120	Контейнерная площадка	15208840006, Брянский район, д. Меркульево, ул. Магистральная	1	Брянский район, д. Меркульево, ул. Магистральная	53.280014, 34.151041	грунт, примыкание к асфальту	3 кв.м	да	нет	нет	нет	1	При (среднесуточной температуре +5С и ниже) не реже одного раза в трое суток. При (среднесуточной температуре свыше +5С) не реже 1 раза в сутки	черный металлопрокат с порошковой покраской	1	0,8	задняя загрузка	нет	0	0	нет	0	0	0	0	0	Мичуринская сельская администрация, 3245002392	Население	Мичуринская сельская администрация, 3245002392, Брянский район, п. Мичуринский, ул. Выстовочная, д. 4
121	Контейнерная площадка	15208840006, Брянский район, д. Меркульево, ул. Советская, д. 13	1	Брянский район, д. Меркульево, ул. Советская, д. 13	53.276137, 34.154343	грунт, примыкание к асфальту	9 кв.м		нет	нет	да	6	При (среднесуточной температуре +5С и ниже) не реже одного раза в трое суток. При (среднесуточной температуре свыше +5С) не реже 1 раза в сутки	черный металлопрокат с порошковой покраской	4	0,8	задняя загрузка	черный металлопрокат с порошковой покраской	2	1,1	евразахват	0	0	0	0	0	Мичуринская сельская администрация, 3245002392	Население	Мичуринская сельская администрация, 3245002392, Брянский район, п. Мичуринский, ул. Выстовочная, д. 4
122	Контейнерная площадка	15208840006, Брянский район, д. Меркульево, ул. Ворошилова, д. 6	1	Брянский район, д. Меркульево, ул. Ворошилова, д. 6	53.272013, 34.160535	грунт	5 кв.м	да	нет	нет	нет	2	При (среднесуточной температуре +5С и ниже) не реже одного раза в трое суток. При (среднесуточной температуре свыше +5С) не реже 1 раза в сутки	черный металлопрокат с порошковой покраской	2	0,8	задняя загрузка	нет	0	0	нет	0	0	0	0	0	Мичуринская сельская администрация, 3245002392	Население	Мичуринская сельская администрация, 3245002392, Брянский район, п. Мичуринский, ул. Выстовочная, д. 4
123	Контейнерная площадка	15208840004, Брянский район, д. Колтово, ул. Полевая, д. 12	1	Брянский район, д. Колтово, ул. Полевая, д. 12	53.270021, 34.131132	асфальт	12 кв.м	да	нет	нет	да	9	При (среднесуточной температуре +5С и ниже) не реже одного раза в трое суток. При (среднесуточной температуре свыше +5С) не реже 1 раза в сутки	черный металлопрокат с порошковой покраской	7	0,8	задняя загрузка	черный металлопрокат с порошковой покраской	2	1,1	евразахват	0	0	0	0	0	Мичуринская сельская администрация, 3245002392	Население	Мичуринская сельская администрация, 3245002392, Брянский район, п. Мичуринский, ул. Выстовочная, д. 4
124	Контейнерная площадка	15208840004, Брянский район, д. Колтово, ул. Центральная, д. 10	1	Брянский район, д. Колтово, ул. Центральная, д. 10	53.272256, 34.122058	грунт	3 кв.м	да	нет	нет	нет	1	При (среднесуточной температуре +5С и ниже) не реже одного раза в трое суток. При (среднесуточной температуре свыше +5С) не реже 1 раза в сутки	черный металлопрокат с порошковой покраской	1	0,8	задняя загрузка, грейфер	нет	0	0	нет	0	0	0	0	0	Мичуринская сельская администрация, 3245002392	Население	Мичуринская сельская администрация, 3245002392, Брянский район, п. Мичуринский, ул. Выстовочная, д. 4
125	Контейнерная площадка	15208840001, Брянский район, п. Мичуринский, мкр. Мегаполис-Парк, д. 16/2	1	Брянский район, п. Мичуринский, мкр. Мегаполис-Парк, д. 16/2	53.272200, 34.295000	асфальт	5 кв.м	да	нет	нет	нет	3	При (среднесуточной температуре +5С и ниже) не реже одного раза в трое суток. При (среднесуточной температуре свыше +5С) не реже 1 раза в сутки	черный металлопрокат с порошковой покраской	3	1,1	задняя загрузка	нет	0	0	нет	0	0	0	0	0	ООО УК «Мегаполис» 3250521315	МКД Население	ООО УК «Мегаполис», Брянский район, п. Кузьмино, проезд 3-й Высоцкого, д.2
126	Контейнерная площадка	15208840001, Брянский район, п. Мичуринский, мкр. Мегаполис-Парк, д. 17/2	1	Брянский район, п. Мичуринский, мкр. Мегаполис-Парк, д. 17/2	53.273600, 34.295400	асфальт	5 кв.м	да	нет	нет	нет	3	При (среднесуточной температуре +5С и ниже) не реже одного раза в трое суток. При (среднесуточной температуре свыше +5С) не реже 1 раза в сутки	черный металлопрокат с порошковой покраской	3	1,1	задняя загрузка	нет	0	0	нет	0	0	0	0	0	ООО УК «Мегаполис» 3250521315	МКД Население	ООО УК «Мегаполис», Брянский район, п. Кузьмино, проезд 3-й Высоцкого, д.2
127	Контейнерная площадка	15208840001, Брянский район, п. Мичуринский, мкр. Мегаполис-Парк, д. 18/2	1	Брянский район, п. Мичуринский, мкр. Мегаполис-Парк, д. 18/2	53.275006, 34.295642	асфальт	5 кв.м	да	нет	нет	нет	2	При (среднесуточной температуре +5С и ниже) не реже одного раза в трое суток. При (среднесуточной температуре свыше +5С) не реже 1 раза в сутки	черный металлопрокат с порошковой покраской	2	1,1	задняя загрузка	нет	0	0	нет	0	0	0	0	0	ООО УК «Мегаполис» 3250521315	МКД Население	ООО УК «Мегаполис», Брянский район, п. Кузьмино, проезд 3-й Высоцкого, д.2
128	Контейнерная площадка	15208840001, Брянский район, п. Мичуринский, мкр. Мегаполис-Парк, д. 17/2	1	Брянский район, п. Мичуринский, мкр. Мегаполис-Парк, д. 17/2	53.272421, 34.294904	асфальт	5 кв.м	да	нет	нет	нет	2	При (среднесуточной температуре +5С и ниже) не реже одного раза в трое суток. При (среднесуточной температуре свыше +5С) не реже 1 раза в сутки	черный металлопрокат с порошковой покраской	2	1,1	задняя загрузка	нет	0	0	нет	0	0	0	0	0	Магазин «Пятёрочка» Мамонова Е.Н. 323400913298	ТКО от магазина	Магазин «Пятёрочка» Мамонова Е.Н., г. Брянск, ул. Брянского Фронта, д.20, корп.1, кв.90
129	Контейнерная площадка	15208840001, Брянский район, п. Мичуринский, мкр. Мегаполис-Парк, д. 21/2	1	Брянский район, п. Мичуринский, мкр. Мегаполис-Парк, д. 21/2	53.275617, 34.293052	асфальт	5 кв.м	да	нет	нет	нет	2	При (среднесуточной температуре +5С и ниже) не реже одного раза в трое суток. При (среднесуточной температуре свыше +5С) не реже 1 раза в сутки	черный металлопрокат с порошковой покраской	2	1,1	задняя загрузка	нет	0	0	нет	0	0	0	0	0	ООО УК «Мегаполис» 3250521315	МКД Население	ООО УК «Мегаполис», Брянский район, п. Кузьмино, проезд 3-й Высоцкого, д.2
130	Контейнерная площадка	15208840001, Брянский район, п. Мичуринский, ул. А. Рублёва, д. 3	1	Брянский район, п. Мичуринский, ул. А. Рублёва, д. 3	53.282447, 34.283489	грунт, примыкание к асфальту	10 кв.м	да	нет	нет	нет	5	При (среднесуточной температуре +5С и ниже) не реже одного раза в трое суток. При (среднесуточной температуре свыше +5С) не реже 1 раза в сутки	черный металлопрокат с порошковой покраской	5	1,1	задняя загрузка	нет	0	0	нет	0	0	0	0	0	ООО УК «Озёрный» 3257021939	МКД Население	ООО УК «Озёрный» г. Брянск, ул. Брянской Пролетарской Дивизии, д. 14
131	Контейнерная площадка	15208840001, Брянский район, п. Мичуринский, ул. А. Рублёва, д. 8	1	Брянский район, п. Мичуринский, ул. А. Рублёва, д. 8	53.280211, 34.284080	асфальт	9 кв.м	да	нет	нет	нет	4	При (среднесуточной температуре +5С и ниже) не реже одного раза в трое суток. При (среднесуточной температуре свыше +5С) не реже 1 раза в сутки	черный металлопрокат с порошковой покраской	4	0,8	задняя загрузка	нет	0	0	нет	0	0	0	0	0	ООО УК «Озёрный» 3257021939	МКД Население	ООО УК «Озёрный» г. Брянск, ул. Брянской Пролетарской Дивизии, д. 14
132	Контейнерная площадка	15208840001, Брянский район, п. Мичуринский, ул. А. Рублёва, д. 15	1	Брянский район, п. Мичуринский, ул. А. Рублёва, д. 15	53.284147, 34.275889	асфальт	3 кв.м	да	нет	нет	нет	1	При (среднесуточной температуре +5С и ниже) не реже одного раза в трое суток. При (среднесуточной температуре свыше +5С) не реже 1 раза в сутки	черный металлопрокат с порошковой покраской	1	1,1	задняя загрузка	нет	0	0	нет	0	0	0	0	0	ООО "УК"«Андреевский парк" 3245011164	МКД Население	ООО "УК"«Андреевский парк" 3245011164 , Брянский район, п. Мичуринский, ул. Андрея Рублёва, д. 25

133	Контейнерная площадка	15208840001, Брянский район, п. Мичуринский, ул. Солнечная, д. 1-2	1	Брянский район, п. Мичуринский, ул. Солнечная, д. 1-2	53.271853, 34.253774	асфальт	3 кв.м	да	нет	нет	нет	1	При (среднесуточной температуре +5С и ниже) не реже одного раза в трое суток. При (среднесуточной температуре свыше +5С) не реже 1 раза в сутки	черный металлопрокат с порошковой покраской	1	1,1	задняя загрузка	нет	0	0	нет	0	0	0	0	0	ООО УК «Легион» 3257008663	МКД Население	ООО УК «Легион» г. Брянск, ул. Некрасова, д. 2
134	Контейнерная площадка	15208840001, Брянский район, п. Мичуринский, ул. Магистральная, д.19	1	Брянский район, п. Мичуринский, ул. Магистральная, д.19	53.280754, 34.191874	асфальт	5 кв.м	да	нет	нет	нет	3	При (среднесуточной температуре +5С и ниже) не реже одного раза в трое суток. При (среднесуточной температуре свыше +5С) не реже 1 раза в сутки	черный металлопрокат с порошковой покраской	3	0,75	задняя загрузка	нет	0	0	нет	0	0	0	0	0	ИП Поляков А.Г. (производственная база) 323210128116	Отходы ТКО от склада	ИП Поляков А.Г., Брянский район, п. Мичуринский, ул. Магистральная, д. 19
135	Контейнерная площадка	15208840001, Брянский район, п. Мичуринский, ул. Магистральная, д.6А	1	Брянский район, п. Мичуринский, ул. Магистральная, д.6А	53.277093, 34.233753	плитка	3 кв.м	да	нет	нет	нет	1	При (среднесуточной температуре +5С и ниже) не реже одного раза в трое суток. При (среднесуточной температуре свыше +5С) не реже 1 раза в сутки	черный металлопрокат с порошковой покраской	1	1,1	задняя загрузка	нет	0	0	нет	0	0	0	0	0	ИП Мачехин В.Я. 320700049644	Отходы ТКО от торговой деятельности	ИП Мачехин В.Я. , Брянский район,
136	Контейнерная площадка	15208840001, Брянский район, п. Мичуринский, ул. Спортивная, д.3	1	Брянский район, п. Мичуринский, ул. Спортивная, д.3	53.275077, 34.231811	щебень, бетон	3 кв.м	да	нет	нет	нет	1	При (среднесуточной температуре +5С и ниже) не реже одного раза в трое суток. При (среднесуточной температуре свыше +5С) не реже 1 раза в сутки	черный металлопрокат с порошковой покраской	1	0,7	задняя загрузка	нет	0	0	нет	0	0	0	0	0	ООО «ЗООСервис» 3232022419	Отходы ТКО от торговой деятельности	ООО «ЗООСервис» Брянский район, п. Мичуринский, ул. Спортивная, д. 3
137	Контейнерная площадка	15208840001, Брянский район, п. Мичуринский, ул. Московская, стр. 5А	1	Брянский район, п. Мичуринский, ул. Московская, стр. 5А	53.272876, 34.242755	гравий	3 кв.м	да	нет	нет	нет	1	При (среднесуточной температуре +5С и ниже) не реже одного раза в трое суток. При (среднесуточной температуре свыше +5С) не реже 1 раза в сутки	черный металлопрокат с порошковой покраской	1	0,66	задняя загрузка	нет	0	0	нет	0	0	0	0	0	Изотов К.А. (магазин)	Отходы ТКО от торговой деятельности	Изотов К.А. (магазин)
138	Контейнерная площадка	15208840001, Брянский район, п. Мичуринский, ул. Андрея Рублёва, д. 7	1	Брянский район, п. Мичуринский, ул. Андрея Рублёва, д. 7	53.282607, 34.281922	бетон	25 кв.м.	да	нет	нет	нет	1	При (среднесуточной температуре +5С и ниже) не реже одного раза в трое суток. При (среднесуточной температуре свыше +5С) не реже 1 раза в сутки	черный металлопрокат с порошковой покраской	1	1,1	задняя загрузка	нет	0	0	нет	0	0	0	0	0	МБДОУ детский сад № 22 "Лесная сказка"	Отходы ТКО	МБДОУ детский сад № 22 "Лесная сказка"
139	Контейнерная площадка	15208843001, Брянский район, п. Нетьинка, тер. СДТ «Природа», участок 13/1	1	Брянский район, п. Нетьинка, тер. СДТ «Природа», участок 13/1	53.363989, 34.162331	бетон	10 кв.м	да	нет	нет	нет	1	При (среднесуточной температуре +5С и ниже) не реже одного раза в трое суток. При (среднесуточной температуре свыше +5С) не реже 1 раза в сутки	черный металлопрокат с порошковой покраской	1	7,8	задняя загрузка, грейфер	нет	0	0	нет	0	0	0	0	0	СДТ «Природа», 3207000683	Население СДТ	СДТ «Природа», Брянский район, п. Нетьинка
140	Контейнерная площадка	15208843001, Брянский район, п. Нетьинка, тер. СНТ «Чистая поляна», 5-й проезд	1	Брянский район, п. Нетьинка, тер. СНТ «Чистая поляна», 5-й проезд	53.357096, 34.174075	бетон	10 кв.м	да	нет	нет	нет	1	При (среднесуточной температуре +5С и ниже) не реже одного раза в трое суток. При (среднесуточной температуре свыше +5С) не реже 1 раза в сутки	черный металлопрокат с порошковой покраской	1	7,8	задняя загрузка, грейфер	нет	0	0	нет	0	0	0	0	0	СНТ «Чистая поляна». 3207000771	Население СДТ	СНТ «Чистая поляна», д. Толвинка
141	Контейнерная площадка	15208842001, Брянский район, п. Новые Дарковичи, вблизи, д. 2А	1	Брянский район, п. Новые Дарковичи, вблизи, д. 2А	53.380858, 34.318260	твёрдое покрытие	36 кв.м	да	нет	да	да	8	При (среднесуточной температуре +5С и ниже) не реже одного раза в трое суток. При (среднесуточной температуре свыше +5С) не реже 1 раза в сутки	черный металлопрокат с порошковой покраской	6	1,1	задняя загрузка	черный металлопрокат с порошковой покраской	2	1,1	евразахват	0	0	0	0	0	Новодарковичская сельская администрация, 3245002459	Население	Новодарковичская сельская администрация, 3245002459, Брянский район, п.Новые Дарковичи, д. 3А
142	Контейнерная площадка	15208842001, Брянский район, п. Новые Дарковичи, за домом престарелых	1	Брянский район, п. Новые Дарковичи, за домом престарелых	53.401441, 34.356688	грунт	13 кв.м	да	нет	нет	нет	2	При (среднесуточной температуре +5С и ниже) не реже одного раза в трое суток. При (среднесуточной температуре свыше +5С) не реже 1 раза в сутки	черный металлопрокат с порошковой покраской	2	1,1	задняя загрузка, грейфер	нет	0	0	нет	0	0	0	0	0	Новодарковичская сельская администрация, 3245002459	Население	Новодарковичская сельская администрация, 3245002459, Брянский район, п.Новые Дарковичи, д. 3А
143	Контейнерная площадка	15208842001, Брянский район, п. Новые Дарковичи, ул. Дубровская, д. 15	1	Брянский район, п. Новые Дарковичи, ул. Дубровская, д. 15	53.384596, 34.314732	грунт	5 кв.м	да	нет	нет	да	5	При (среднесуточной температуре +5С и ниже) не реже одного раза в трое суток. При (среднесуточной температуре свыше +5С) не реже 1 раза в сутки	черный металлопрокат с порошковой покраской	3	1,1	задняя загрузка	черный металлопрокат с порошковой покраской	2	1,1	евразахват	0	0	0	0	0	Новодарковичская сельская администрация, 3245002459	Население	Новодарковичская сельская администрация, 3245002459, Брянский район, п.Новые Дарковичи, д. 3А
144	Контейнерная площадка	15208842001, Брянский район, п. Новые Дарковичи, Фокинское Лесничество	1	Брянский район, п. Новые Дарковичи, Фокинское Лесничество	53.436900, 34.370700	грунт	3 кв.м	нет	нет	нет	нет	1	При (среднесуточной температуре +5С и ниже) не реже одного раза в трое суток. При (среднесуточной температуре свыше +5С) не реже 1 раза в сутки	черный металлопрокат с порошковой покраской	1	0,8	задняя загрузка	нет	0	0	нет	0	0	0	0	0	Новодарковичская сельская администрация, 3245002459	Население	Новодарковичская сельская администрация, 3245002459, Брянский район, п.Новые Дарковичи, д. 3А
145	Контейнерная площадка	15208842001, Брянский район, п. Новые Дарковичи, Фокинское Лесничество (вдоль трассы)	1	Брянский район, п. Новые Дарковичи, Фокинское Лесничество (вдоль трассы)	53.433600, 34.371600	грунт	3 кв.м	нет	нет	нет	нет	1	При (среднесуточной температуре +5С и ниже) не реже одного раза в трое суток. При (среднесуточной температуре свыше +5С) не реже 1 раза в сутки	черный металлопрокат с порошковой покраской	1	0,8	задняя загрузка	нет	0	0	нет	0	0	0	0	0	Новодарковичская сельская администрация, 3245002459	Население	Новодарковичская сельская администрация, 3245002459, Брянский район, п.Новые Дарковичи, д. 3А
146	Контейнерная площадка	15208842005, Брянский район, д. Дубровка, ул. Пушкина, д. 18	1	Брянский район, д. Дубровка, ул. Пушкина, д. 18	53.393961, 34.291048	грунт	3 кв.м	нет	нет	нет	нет	1	При (среднесуточной температуре +5С и ниже) не реже одного раза в трое суток. При (среднесуточной температуре свыше +5С) не реже 1 раза в сутки	черный металлопрокат с порошковой покраской	1	0,8	задняя загрузка	нет	0	0	нет	0	0	0	0	0	Новодарковичская сельская администрация, 3245002459	Население	Новодарковичская сельская администрация, 3245002459, Брянский район, п.Новые Дарковичи, д. 3А
147	Контейнерная площадка	15208842005, Брянский район, с. Дарковичи, ул. Пролетарская, д.8	1	Брянский район, с. Дарковичи, ул. Пролетарская, д.8	53.389226, 34.326422	грунт	6 кв.м	нет	нет	нет	нет	1	При (среднесуточной температуре +5С и ниже) не реже одного раза в трое суток. При (среднесуточной температуре свыше +5С) не реже 1 раза в сутки	черный металлопрокат с порошковой покраской	1	0,8	задняя загрузка	нет	0	0	нет	0	0	0	0	0	Новодарковичская сельская администрация, 3245002459	Население	Новодарковичская сельская администрация, 3245002459, Брянский район, п.Новые Дарковичи, д. 3А
148	Контейнерная площадка	15208842001, Брянский район, п. Новые Дарковичи, д. 9А АО «Газпром газораспределение Брянск»	1	Брянский район, п. Новые Дарковичи, д. 9А АО «Газпром газораспределение Брянск»	53.381255, 34.316246	асфальт	3 кв.м	да	нет	нет	нет	1	При (среднесуточной температуре +5С и ниже) не реже одного раза в трое суток. При (среднесуточной температуре свыше +5С) не реже 1 раза в сутки	черный металлопрокат с порошковой покраской	1	1,1	задняя загрузка	нет	0	0	нет	0	0	0	0	0	АО «Газпром газораспределение Брянск»	Сотрудники	АО «Газпром газораспределение Брянск», Брянский район, п. Новые Дарковичи, д. 9А

149	Контейнерная площадка	15208842001, Брянский район, п. Новые Дарковичи, п. Фокинское лесничество, ул. А.И. Виноградова, д.11А	1	Брянский район, п. Новые Дарковичи, п. Фокинское лесничество, ул. А.И. Виноградова, д.11А	53.434800, 34.371900	твёрдое покрытие их тротуарной плитки	5 кв.м	да	нет	нет	нет	2	При (среднесуточной температуре +5С и ниже) не реже одного раза в трое суток. При (среднесуточной температуре свыше +5С) не реже 1 раза в сутки	черный металлопрокат с порошковой покраской	2	0,75	задняя загрузка	нет	0	0	нет	0	0	0	0	0	КФХ Купреева Л.П. 323500504732	Отходы ТКО от торговой деятельности	КФХ Купреева Л.П. г. Брянск, ул. Горбатова, д. 18, кв. 158
150	Контейнерная площадка	15208842001, Брянский район, Новодарковичское сельское поселение, территория производственная. земельный участок 1	1	15208842001, Брянский район, Новодарковичское сельское поселение, территория производственная. земельный участок 1	53.346473, 34.278921	бетон	12 кв.м	да	нет	нет	нет	1	При (среднесуточной температуре +5С и ниже) не реже одного раза в трое суток. При (среднесуточной температуре свыше +5С) не реже 1 раза в сутки	черный металлопрокат с порошковой покраской	1	0,8	задняя загрузка	нет	0	0	нет	0	0	0	0	0	ИП Товпеко И.М.	Отходы ТКО	ИП Товпеко И.М.
151	Контейнерная площадка	15208844006, Брянский район, д. Молотино, ул. Центральная	1	Брянский район, д. Молотино, ул. Центральная	53.337877, 33.884475	грунт, примыкание к асфальту	10 кв.м	да	нет	нет	нет	1	При (среднесуточной температуре +5С и ниже) не реже одного раза в трое суток. При (среднесуточной температуре свыше +5С) не реже 1 раза в сутки	черный металлопрокат с порошковой покраской	1	7,8	задняя загрузка, грейфер	нет	0	0	нет	0	0	0	0	0	Новосельская сельская администрация, 3245002321	Население	Новосельская сельская администрация, 3245002321, Брянский район, с. Новосёлки, ул. Резцова, д.10
152	Контейнерная площадка	15208844006, Брянский район, д. Молотино, ул. Школьная д. 9	1	Брянский район, д. Молотино, ул. Школьная д. 9	53.335976, 33.881333	асфальт	3 кв.м	да	нет	нет	нет	1	При (среднесуточной температуре +5С и ниже) не реже одного раза в трое суток. При (среднесуточной температуре свыше +5С) не реже 1 раза в сутки	черный металлопрокат с порошковой покраской	1	0,8	задняя загрузка	нет	0	0	нет	0	0	0	0	0	Новосельская сельская администрация, 3245002321	Население	Новосельская сельская администрация, 3245002321, Брянский район, с. Новосёлки, ул. Резцова, д.10
153	Контейнерная площадка	15208844006, Брянский район, д. Молотино, ул. Школьная (около гаражей)	1	Брянский район, д. Молотино, ул. Школьная (около гаражей)	53.337541, 33.881431	асфальт	3 кв.м	нет	нет	нет	нет	1	При (среднесуточной температуре +5С и ниже) не реже одного раза в трое суток. При (среднесуточной температуре свыше +5С) не реже 1 раза в сутки	черный металлопрокат с порошковой покраской	1	0,8	задняя загрузка	нет	0	0	нет	0	0	0	0	0	Новосельская сельская администрация, 3245002321	Население	Новосельская сельская администрация, 3245002321, Брянский район, с. Новосёлки, ул. Резцова, д.10
154	Контейнерная площадка	15208844001, Брянский район, с. Новоселки, ул. Резцова, д. 4	1	Брянский район, с. Новоселки, ул. Резцова, д. 4	53.322606, 33.777242	плиты	10 кв.м	да	нет	нет	да	5	При (среднесуточной температуре +5С и ниже) не реже одного раза в трое суток. При (среднесуточной температуре свыше +5С) не реже 1 раза в сутки	черный металлопрокат с порошковой покраской	1	7,8	задняя загрузка, грейфер	черный металлопрокат с порошковой покраской	4	1,1	евразахват	0	0	0	0	0	Новосельская сельская администрация, 3245002321	Население	Новосельская сельская администрация, 3245002321, Брянский район, с. Новосёлки, ул. Резцова, д.10
155	Контейнерная площадка	15208850001, Брянский район, с. Отрадное, ул. Рамашин Луг	1	Брянский район, с. Отрадное, ул. Рамашин Луг	53.284182, 34.182996	грунт	3 кв.м	нет	нет	нет	нет	1	При (среднесуточной температуре +5С и ниже) не реже одного раза в трое суток. При (среднесуточной температуре свыше +5С) не реже 1 раза в сутки	черный металлопрокат с порошковой покраской	1	0,8	задняя загрузка	нет	0	0	нет	0	0	0	0	0	Отрадненская сельская администрация, 2345010250	Население	Отрадненская сельская администрация, 2345010250, Брянский район, с. Отрадное, ул. Советская, д.3
156	Контейнерная площадка	15208850001, Брянский район, с. Отрадное, ул. Ленина, д. 4А	1	Брянский район, с. Отрадное, ул. Ленина, д. 4А	53.329213, 34.170407	асфальт	15 кв.м	да	нет	нет	нет	1	При (среднесуточной температуре +5С и ниже) не реже одного раза в трое суток. При (среднесуточной температуре свыше +5С) не реже 1 раза в сутки	черный металлопрокат с порошковой покраской	1	7,8	задняя загрузка, грейфер	нет	0	0	нет	0	0	0	0	0	Отрадненская сельская администрация, 2345010250	Население	Отрадненская сельская администрация, 2345010250, Брянский район, с. Отрадное, ул. Советская, д.3
157	Контейнерная площадка	15208850001, Брянский район, с. Отрадное, кладбище	1	Брянский район, с. Отрадное, кладбище	53.323585, 34.178800	плита	25 кв.м	да	нет	нет	нет	1	При (среднесуточной температуре +5С и ниже) не реже одного раза в трое суток. При (среднесуточной температуре свыше +5С) не реже 1 раза в сутки	черный металлопрокат с порошковой покраской	1	7,8	задняя загрузка, грейфер	нет	0	0	нет	0	0	0	0	0	Отрадненская сельская администрация, 2345010250	Население	Отрадненская сельская администрация, 2345010250, Брянский район, с. Отрадное, ул. Советская, д.3
158	Контейнерная площадка	15208850001, Брянский район, с. Отрадное, мкр. Земляничная Поляна	1	Брянский район, с. Отрадное, мкр. Земляничная Поляна	53.286468, 34.154603	грунт	5 кв.м	нет	нет	нет	нет	2	При (среднесуточной температуре +5С и ниже) не реже одного раза в трое суток. При (среднесуточной температуре свыше +5С) не реже 1 раза в сутки	черный металлопрокат с порошковой покраской	2	0,8	задняя загрузка	нет	0	0	нет	0	0	0	0	0	Отрадненская сельская администрация, 2345010250	Население	Отрадненская сельская администрация, 2345010250, Брянский район, с. Отрадное, ул. Советская, д.3
159	Контейнерная площадка	15208850003, Брянский район, д. Стаево, ул. Луговая, д. 50/2	1	Брянский район, д. Стаево, ул. Луговая, д. 50/2	53.324600, 34.151000	асфальт	9 кв.м	да	нет	нет	нет	2	При (среднесуточной температуре +5С и ниже) не реже одного раза в трое суток. При (среднесуточной температуре свыше +5С) не реже 1 раза в сутки	черный металлопрокат с порошковой покраской	2	0,8	задняя загрузка	нет	0	0	нет	0	0	0	0	0	Отрадненская сельская администрация, 2345010250	Население	Отрадненская сельская администрация, 2345010250, Брянский район, с. Отрадное, ул. Советская, д.3
160	Контейнерная площадка	15208850003, Брянский район, д. Стаево, пер. Дунай, д. 21	1	Брянский район, д. Стаево, пер. Дунай, д. 21	53.324700, 34.142000	грунт, примыкание к асфальту	3 кв.м	да	нет	нет	нет	1	При (среднесуточной температуре +5С и ниже) не реже одного раза в трое суток. При (среднесуточной температуре свыше +5С) не реже 1 раза в сутки	черный металлопрокат с порошковой покраской	1	0,8	задняя загрузка	нет	0	0	нет	0	0	0	0	0	Отрадненская сельская администрация, 2345010250	Население	Отрадненская сельская администрация, 2345010250, Брянский район, с. Отрадное, ул. Советская, д.3
161	Контейнерная площадка	15208850003, Брянский район, д. Стаево, пер. Дунай, д. 24А	1	Брянский район, д. Стаево, пер. Дунай, д. 24А	53.324451, 34.147961	грунт, примыкание к асфальту	15 кв.м	нет	нет	нет	нет	2	При (среднесуточной температуре +5С и ниже) не реже одного раза в трое суток. При (среднесуточной температуре свыше +5С) не реже 1 раза в сутки	черный металлопрокат с порошковой покраской	2	1,1	задняя загрузка	нет	0	0	нет	0	0	0	0	0	Отрадненская сельская администрация, 2345010250	Население	Отрадненская сельская администрация, 2345010250, Брянский район, с. Отрадное, ул. Советская, д.3
162	Контейнерная площадка	15208850003, Брянский район, д. Стаево, ул. Центральная, д. 18	1	Брянский район, д. Стаево, ул. Центральная, д. 18	53.321950, 34.147438	асфальт	3 кв.м	нет	нет	нет	нет	1	При (среднесуточной температуре +5С и ниже) не реже одного раза в трое суток. При (среднесуточной температуре свыше +5С) не реже 1 раза в сутки	черный металлопрокат с порошковой покраской	1	0,8	задняя загрузка	нет	0	0	нет	0	0	0	0	0	Отрадненская сельская администрация, 2345010250	Население	Отрадненская сельская администрация, 2345010250, Брянский район, с. Отрадное, ул. Советская, д.3
163	Контейнерная площадка	15208850003, Брянский район, д. Стаево, ул. Центральная, д. 32	1	Брянский район, д. Стаево, ул. Центральная, д. 32	53.319800, 34.146900	асфальт	3 кв.м	да	нет	нет	нет	1	При (среднесуточной температуре +5С и ниже) не реже одного раза в трое суток. При (среднесуточной температуре свыше +5С) не реже 1 раза в сутки	черный металлопрокат с порошковой покраской	1	0,8	задняя загрузка	нет	0	0	нет	0	0	0	0	0	Отрадненская сельская администрация, 2345010250	Население	Отрадненская сельская администрация, 2345010250, Брянский район, с. Отрадное, ул. Советская, д.3
164	Контейнерная площадка	15208850003, Брянский район, д. Стаево, ул. Центральная, д. 44	1	Брянский район, д. Стаево, ул. Центральная, д. 44	53.318600, 34.146400	асфальт	3 кв.м	нет	нет	нет	нет	1	При (среднесуточной температуре +5С и ниже) не реже одного раза в трое суток. При (среднесуточной температуре свыше +5С) не реже 1 раза в сутки	черный металлопрокат с порошковой покраской	1	0,8	задняя загрузка	нет	0	0	нет	0	0	0	0	0	Отрадненская сельская администрация, 2345010250	Население	Отрадненская сельская администрация, 2345010250, Брянский район, с. Отрадное, ул. Советская, д.3

165	Контейнерная площадка	15208850014, Брянский район, д. Старосельe, ул. Центральная, д. 6	1	Брянский район, д. Старосельe, ул. Центральная, д. 6	53.312200, 34.137900	асфальт	5 кв.м	нет	нет	нет	нет	2	При (среднесуточной температуре +5С и ниже) не реже одного раза в трое суток. При (среднесуточной температуре свыше +5С) не реже 1 раза в сутки	черный металлопрокат с порошковой покраской	2	0,8	задняя загрузка	нет	0	0	нет	0	0	0	0	0	Отрадненская сельская администрация, 2345010250	Население	Отрадненская сельская администрация, 2345010250, Брянский район, с. Отрадное, ул. Советская, д.3
166	Контейнерная площадка	15208850004, Брянский район, д. Старосельe, ул. Центральная, д. 32	1	Брянский район, д. Старосельe, ул. Центральная, д. 32	53.308983, 34.134397	асфальт	3 кв.м	нет	нет	нет	нет	1	При (среднесуточной температуре +5С и ниже) не реже одного раза в трое суток. При (среднесуточной температуре свыше +5С) не реже 1 раза в сутки	черный металлопрокат с порошковой покраской	1	0,8	задняя загрузка	нет	0	0	нет	0	0	0	0	0	Отрадненская сельская администрация, 2345010250	Население	Отрадненская сельская администрация, 2345010250, Брянский район, с. Отрадное, ул. Советская, д.3
167	Контейнерная площадка	15208850004, Брянский район, д. Старосельe, ул. Центральная, д. 96	1	Брянский район, д. Старосельe, ул. Центральная, д. 96	53.302700, 34.131600	грунт	20 кв.м	да	нет	нет	нет	2	При (среднесуточной температуре +5С и ниже) не реже одного раза в трое суток. При (среднесуточной температуре свыше +5С) не реже 1 раза в сутки	черный металлопрокат с порошковой покраской	2	0,8	задняя загрузка	нет	0	0	нет	0	0	0	0	0	Отрадненская сельская администрация, 2345010250	Население	Отрадненская сельская администрация, 2345010250, Брянский район, с. Отрадное, ул. Советская, д.3
168	Контейнерная площадка	15208850004, Брянский район, д. Старосельe, ул. Центральная, д. 168	1	Брянский район, д. Старосельe, ул. Центральная, д. 168	53.301708, 34.124949	грунт	3 кв.м	нет	нет	нет	нет	1	При (среднесуточной температуре +5С и ниже) не реже одного раза в трое суток. При (среднесуточной температуре свыше +5С) не реже 1 раза в сутки	черный металлопрокат с порошковой покраской	1	1,1	задняя загрузка	нет	0	0	нет	0	0	0	0	0	Отрадненская сельская администрация, 2345010250	Население	Отрадненская сельская администрация, 2345010250, Брянский район, с. Отрадное, ул. Советская, д.3
169	Контейнерная площадка	15208850004, Брянский район, д. Старосельe, ул. Молодежная, д. 8[Б]	1	Брянский район, д. Старосельe, ул. Молодежная, д. 8[Б]	53.299209, 34.122558	грунт	3 кв.м	да	нет	нет	нет	1	При (среднесуточной температуре +5С и ниже) не реже одного раза в трое суток. При (среднесуточной температуре свыше +5С) не реже 1 раза в сутки	черный металлопрокат с порошковой покраской	1	1,1	задняя загрузка	нет	0	0	нет	0	0	0	0	0	Отрадненская сельская администрация, 2345010250	Население	Отрадненская сельская администрация, 2345010250, Брянский район, с. Отрадное, ул. Советская, д.3
170	Контейнерная площадка	15208850004, Брянский район, д. Старосельe, ул. Центральная (на выезде)	1	Брянский район, д. Старосельe, ул. Центральная	53.296420, 34.120400	грунт	3 кв.м	да	нет	нет	нет	1	При (среднесуточной температуре +5С и ниже) не реже одного раза в трое суток. При (среднесуточной температуре свыше +5С) не реже 1 раза в сутки	черный металлопрокат с порошковой покраской	1	0,8	задняя загрузка	нет	0	0	нет	0	0	0	0	0	Отрадненская сельская администрация, 2345010250	Население	Отрадненская сельская администрация, 2345010250, Брянский район, с. Отрадное, ул. Советская, д.3
171	Контейнерная площадка	15208850004, Брянский район, д. Старосельe, ул. Центральная (луг)	1	Брянский район, д. Старосельe, ул. Центральная (луг)	53.291400, 34.129100	грунт	3 кв.м	да	нет	нет	нет	1	При (среднесуточной температуре +5С и ниже) не реже одного раза в трое суток. При (среднесуточной температуре свыше +5С) не реже 1 раза в сутки	черный металлопрокат с порошковой покраской	1	0,8	задняя загрузка	нет	0	0	нет	0	0	0	0	0	Отрадненская сельская администрация, 2345010250	Население	Отрадненская сельская администрация, 2345010250, Брянский район, с. Отрадное, ул. Советская, д.3
172	Контейнерная площадка	15208850004, Брянский район, д. Старосельe, кладбище	1	Брянский район, д. Старосельe, кладбище	53.313200, 34.137800	плита	10 кв.м	нет	нет	нет	нет	1	При (среднесуточной температуре +5С и ниже) не реже одного раза в трое суток. При (среднесуточной температуре свыше +5С) не реже 1 раза в сутки	черный металлопрокат с порошковой покраской	1	7,8	задняя загрузка, грейфер	нет	0	0	нет	0	0	0	0	0	Отрадненская сельская администрация, 2345010250	Население	Отрадненская сельская администрация, 2345010250, Брянский район, с. Отрадное, ул. Советская, д.3
173	Контейнерная площадка	15208850001, Брянский район, с. Отрадное, Ново-Отрадное, ул. Пятницкая	1	Брянский район, с. Отрадное, Ново-Отрадное, ул. Пятницкая	53.298200, 34.203400	грунт	10 кв.м	да	нет	нет	нет	1	При (среднесуточной температуре +5С и ниже) не реже одного раза в трое суток. При (среднесуточной температуре свыше +5С) не реже 1 раза в сутки	черный металлопрокат с порошковой покраской	1	7,8	задняя загрузка, грейфер	нет	0	0	нет	0	0	0	0	0	ТСЖ «Новоотрадное» 3250518464	МКД Население	ТСЖ «Новоотрадное», Брянский район, ул. Советская, д. 3
174	Контейнерная площадка	15208850001, Брянский район, с. Отрадное, мкр. Солнечный, д.11	1	Брянский район, с. Отрадное, мкр. Солнечный, д.11	53.321500, 34.184100	бетонная платформа	9 кв.м	да	нет	нет	да	7	При (среднесуточной температуре +5С и ниже) не реже одного раза в трое суток. При (среднесуточной температуре свыше +5С) не реже 1 раза в сутки	черный металлопрокат с порошковой покраской	4	1,1	задняя загрузка	черный металлопрокат с порошковой покраской	3	1,1	евразахват	0	0	0	0	0	ООО УК «Солнечный» 3257033959	МКД Население	ООО УК «Солнечный», г. Брянск, ул. Костычева, д. 68, кв. 138
175	Контейнерная площадка	15208850001, Брянский район, с. Отрадное, мкр. Солнечный, д.6	1	Брянский район, с. Отрадное, мкр. Солнечный, д.6	53.320700, 34.185500	бетонная платформа	9 кв.м	да	нет	нет	да	7	При (среднесуточной температуре +5С и ниже) не реже одного раза в трое суток. При (среднесуточной температуре свыше +5С) не реже 1 раза в сутки	черный металлопрокат с порошковой покраской	4	1,1	задняя загрузка	черный металлопрокат с порошковой покраской	3	1,1	евразахват	0	0	0	0	0	ООО УК «Солнечный» 3257033959	МКД Население	ООО УК «Солнечный», г. Брянск, ул. Костычева, д. 68, кв. 138
176	Контейнерная площадка	15208850001, Брянский район, с. Отрадное, мкр. «Новый», ул. Тюменская, 1Б	1	Брянский район, с. Отрадное, мкр. «Новый», ул. Тюменская, 1Б	53.312500, 34.215500	бетон	10 кв.м	да	нет	нет	нет	1	При (среднесуточной температуре +5С и ниже) не реже одного раза в трое суток. При (среднесуточной температуре свыше +5С) не реже 1 раза в сутки	черный металлопрокат с порошковой покраской	1	7,8	задняя загрузка, грейфер	нет	0	0	нет	0	0	0	0	0	ИП Козлов Д.В. 323407968585	Отходы ТКО от бытовых и офисных помещений	ИП Козлов Д.В., Брянский район, мкр. Новый, ул. Тюменская, д. 1Б
177	Контейнерная площадка	15208850001, Брянский район, с. Отрадное, пер. Первомайский, уч. 22	1	Брянский район, с. Отрадное, пер. Первомайский, уч. 22	53.322276, 34.190034	асфальт	4,5 кв.м.	да	нет	нет	нет	1	При (среднесуточной температуре +5С и ниже) не реже одного раза в трое суток. При (среднесуточной температуре свыше +5С) не реже 1 раза в сутки	черный металлопрокат с порошковой покраской	1	0,8	задняя загрузка	нет	0	0	нет	0	0	0	0	0	Марочкин Ю.В. (магазин)	Отходы ТКО от торговой деятельности	Марочкин Ю.В. (магазин)
178	Контейнерная площадка	15208850004, Брянский район, д. Старосельe, ул. Центральная, д.200	1	Брянский район, д. Старосельe, ул. Центральная, д.200	53.294298, 34.117062	бетон	25 кв.м	да	нет	нет	нет	2	При (среднесуточной температуре +5С и ниже) не реже одного раза в трое суток. При (среднесуточной температуре свыше +5С) не реже 1 раза в сутки	черный металлопрокат с порошковой покраской	2	7,8	задняя загрузка, грейфер	нет	0	0	нет	0	0	0	0	0	ИП Мачехин В.Я. 320700496 44	Отходы от производственной деятельности	ИП Мачехин В.Я. Брянский район, д. Старосельe, ул. Центральная, д.200
179	Контейнерная площадка	15208850004, Брянский район, д. Старосельe, ул. Центральная, д.180	1	Брянский район, д. Старосельe, ул. Центральная, д.180	53.302237, 34.123382	бетон	4 кв.м	да	нет	нет	нет	1	При (среднесуточной температуре +5С и ниже) не реже одного раза в трое суток. При (среднесуточной температуре свыше +5С) не реже 1 раза в сутки	черный металлопрокат с порошковой покраской	1	1,1	задняя загрузка	нет	0	0	нет	0	0	0	0	0	ООО «Агросмак» 3255511550	Отходы от производственной деятельности	ООО «Агросмак» Брянский район, д. Старосельe, ул. Центральная, д.180
180	Контейнерная площадка	15208851001, Брянский район, п. Пальцо, ул. Ленина, д. 3	1	Брянский район, п. Пальцо, ул. Ленина, д. 3	53.288358, 34.922075	ж/б блоки	5 кв.м	нет	нет	нет	да	5	При (среднесуточной температуре +5С и ниже) не реже одного раза в трое суток. При (среднесуточной температуре свыше +5С) не реже 1 раза в сутки	черный металлопрокат с порошковой покраской	3	0,8	задняя загрузка	черный металлопрокат с порошковой покраской	2	1,1	евразахват	0	0	0	0	0	Пальцовская сельская администрация, 3245002473	Население	Пальцовская сельская администрация, 3245002473, Брянский район, п. Пальцо, ул. Пионерская, д.2А
181	Контейнерная площадка	15208851001, Брянский район, п. Пальцо, ул. Ленина, д. 5	1	Брянский район, п. Пальцо, ул. Ленина, д. 5	53.287787, 34.927568	ж/б блоки	8 кв.м	нет	нет	нет	да	6	При (среднесуточной температуре +5С и ниже) не реже одного раза в трое суток. При (среднесуточной температуре свыше +5С) не реже 1 раза в сутки	черный металлопрокат с порошковой покраской	4	0,8	задняя загрузка	черный металлопрокат с порошковой покраской	2	1,1	евразахват	0	0	0	0	0	Пальцовская сельская администрация, 3245002473	Население	Пальцовская сельская администрация, 3245002473, Брянский район, п. Пальцо, ул. Пионерская, д.2А

182	Контейнерная площадка	15208851001, Брянский район, п. Пальцо, ул. Ленина, д.5А	1	Брянский район, п. Пальцо, ул. Ленина, д.5А	53.287532, 34.926935	ж/б блоки	14 кв.м	нет	нет	нет	да	7	При (среднесуточной температуре +5С и ниже) не реже одного раза в трое суток. При (среднесуточной температуре свыше +5С) не реже 1 раза в сутки	черный металлопрокат с порошковой покраской	5	0,8	задняя загрузка	черный металлопрокат с порошковой покраской	2	1,1	евразахват	0	0	0	0	0	Пальцовская сельская администрация, 3245002473	Население	Пальцовская сельская администрация, 3245002473, Брянский район, п. Пальцо, ул. Пионерская, д. 2А
183	Контейнерная площадка	15208854001, Брянский район, п. Свень - Транспортная, ул. Зелёный Бор, д.1	1	Брянский район, п. Свень - Транспортная, ул. Зелёный Бор, д.1	53.175041, 34.356039	асфальт	3 кв.м	нет	нет	нет	нет	1	При (среднесуточной температуре +5С и ниже) не реже одного раза в трое суток. При (среднесуточной температуре свыше +5С) не реже 1 раза в сутки	черный металлопрокат с порошковой покраской	1	0,8	задняя загрузка	нет	0	0	нет	0	0	0	0	0	Свенская сельская администрация, 3245002427	Население	Свенская сельская администрация, 3245002427, Брянский район, п. Свень, ул. Молодёжная, д. 14А
184	Контейнерная площадка	15208854001, Брянский район, п. Свень - Транспортная, ул. Зелёный Бор, д.7	1	Брянский район, п. Свень - Транспортная, ул. Зелёный Бор, д.7	53.177900, 34.361300	асфальт	3 кв.м	да	нет	нет	нет	1	При (среднесуточной температуре +5С и ниже) не реже одного раза в трое суток. При (среднесуточной температуре свыше +5С) не реже 1 раза в сутки	черный металлопрокат с порошковой покраской	1	0,8	задняя загрузка	нет	0	0	нет	0	0	0	0	0	Свенская сельская администрация, 3245002427	Население	Свенская сельская администрация, 3245002427, Брянский район, п. Свень, ул. Молодёжная, д. 14А
185	Контейнерная площадка	15208854001, Брянский район, п. Свень – Транспортная, ул. Зелёный Бор, д. 14	1	Брянский район, п. Свень – Транспортная, ул. Зелёный Бор, д. 14	53.179230, 34.367039	грунт	10 кв.м	нет	нет	нет	нет	2	При (среднесуточной температуре +5С и ниже) не реже одного раза в трое суток. При (среднесуточной температуре свыше +5С) не реже 1 раза в сутки	черный металлопрокат с порошковой покраской	2	0,8	задняя загрузка	нет	0	0	нет	0	0	0	0	0	Свенская сельская администрация, 3245002427	Население	Свенская сельская администрация, 3245002427, Брянский район, п. Свень, ул. Молодёжная, д. 14А
186	Контейнерная площадка	15208854001, Брянский район, п. Свень – Транспортная, ул. Клинцовская, д. 4	1	Брянский район, п. Свень – Транспортная, ул. Клинцовская, д. 4	53.171739, 34.361432	грунт	5 кв.м	нет	нет	нет	да	5	При (среднесуточной температуре +5С и ниже) не реже одного раза в трое суток. При (среднесуточной температуре свыше +5С) не реже 1 раза в сутки	черный металлопрокат с порошковой покраской	3	0,8	задняя загрузка	черный металлопрокат с порошковой покраской	2	1,1	евразахват	0	0	0	0	0	Свенская сельская администрация, 3245002427	Население	Свенская сельская администрация, 3245002427, Брянский район, п. Свень, ул. Молодёжная, д. 14А
187	Контейнерная площадка	15208854001, Брянский район, п. Свень – Транспортная, ул. Песчаная, д. 22	1	Брянский район, п. Свень – Транспортная, ул. Песчаная, д. 22	53.169874, 34.358576	грунт	5 кв.м	нет	нет	нет	да	3	При (среднесуточной температуре +5С и ниже) не реже одного раза в трое суток. При (среднесуточной температуре свыше +5С) не реже 1 раза в сутки	черный металлопрокат с порошковой покраской	2	0,8	задняя загрузка	черный металлопрокат с порошковой покраской	1	1,1	евразахват	0	0	0	0	0	Свенская сельская администрация, 3245002427	Население	Свенская сельская администрация, 3245002427, Брянский район, п. Свень, ул. Молодёжная, д. 14А
188	Контейнерная площадка	15208854001, Брянский район, п. Свень – Транспортная, пер. Песчаный, д.4	1	Брянский район, п. Свень – Транспортная, пер. Песчаный, д.4	53.172597, 34.358747	грунт	5 кв.м	да	нет	нет	да	3	При (среднесуточной температуре +5С и ниже) не реже одного раза в трое суток. При (среднесуточной температуре свыше +5С) не реже 1 раза в сутки	черный металлопрокат с порошковой покраской	2	0,8	задняя загрузка	черный металлопрокат с порошковой покраской	1	1,1	евразахват	0	0	0	0	0	Свенская сельская администрация, 3245002427	Население	Свенская сельская администрация, 3245002427, Брянский район, п. Свень, ул. Молодёжная, д. 14А
189	Контейнерная площадка	15208854001, Брянский район, п. Свень – Транспортная, ул. Деповская, д. 35	1	Брянский район, п. Свень – Транспортная, ул. Деповская, д. 35	53.172339, 34.355110	асфальт	3 кв.м	нет	нет	нет	нет	1	При (среднесуточной температуре +5С и ниже) не реже одного раза в трое суток. При (среднесуточной температуре свыше +5С) не реже 1 раза в сутки	черный металлопрокат с порошковой покраской	1	0,8	задняя загрузка	нет	0	0	нет	0	0	0	0	0	Свенская сельская администрация, 3245002427	Население	Свенская сельская администрация, 3245002427, Брянский район, п. Свень, ул. Молодёжная, д. 14А
190	Контейнерная площадка	15208854001, Брянский район, п. Свень – Транспортная, ул. Транспортная (вышка)	1	Брянский район, п. Свень – Транспортная, ул. Транспортная (вышка)	53.168100, 34.357500	грунт	7 кв.м	да	нет	нет	нет	2	При (среднесуточной температуре +5С и ниже) не реже одного раза в трое суток. При (среднесуточной температуре свыше +5С) не реже 1 раза в сутки	черный металлопрокат с порошковой покраской	2	0,8	задняя загрузка	нет	0	0	нет	0	0	0	0	0	Свенская сельская администрация, 3245002427	Население	Свенская сельская администрация, 3245002427, Брянский район, п. Свень, ул. Молодёжная, д. 14А
191	Контейнерная площадка	15208854001, Брянский район, п. Свень – Транспортная, ул. Транспортная, д. 1	1	Брянский район, п. Свень – Транспортная, ул. Транспортная, д. 1	53.169642, 34.356537	грунт	7 кв.м	да	нет	нет	нет	2	При (среднесуточной температуре +5С и ниже) не реже одного раза в трое суток. При (среднесуточной температуре свыше +5С) не реже 1 раза в сутки	черный металлопрокат с порошковой покраской	2	0,8	задняя загрузка	нет	0	0	нет	0	0	0	0	0	Свенская сельская администрация, 3245002427	Население	Свенская сельская администрация, 3245002427, Брянский район, п. Свень, ул. Молодёжная, д. 14А
192	Контейнерная площадка	15208854001, Брянский район, п. Свень – Транспортная, ул. Брянская, д. 5	1	Брянский район, п. Свень – Транспортная, ул. Брянская, д. 5	53.170493, 34.353623	грунт	17 кв.м	да	нет	нет	да	5	При (среднесуточной температуре +5С и ниже) не реже одного раза в трое суток. При (среднесуточной температуре свыше +5С) не реже 1 раза в сутки	черный металлопрокат с порошковой покраской	4	0,8	задняя загрузка	черный металлопрокат с порошковой покраской	1	1,1	евразахват	0	0	0	0	0	Свенская сельская администрация, 3245002427	Население	Свенская сельская администрация, 3245002427, Брянский район, п. Свень, ул. Молодёжная, д. 14А
193	Контейнерная площадка	15208854001, Брянский район, п. Пятилетка, ул. Партизанская, д. 11	1	Брянский район, п. Пятилетка, ул. Партизанская, д. 11	53.157745, 34.315026	грунт	3 кв.м	нет	нет	нет	нет	1	При (среднесуточной температуре +5С и ниже) не реже одного раза в трое суток. При (среднесуточной температуре свыше +5С) не реже 1 раза в сутки	черный металлопрокат с порошковой покраской	1	0,8	задняя загрузка	нет	0	0	нет	0	0	0	0	0	Свенская сельская администрация, 3245002427	Население	Свенская сельская администрация, 3245002427, Брянский район, п. Свень, ул. Молодёжная, д. 14А
194	Контейнерная площадка	15208854001, Брянский район, п. Пятилетка, ул. Куйбышева, д. 48	1	Брянский район, п. Пятилетка, ул. Куйбышева, д. 48	53.163047, 34.309408	грунт	3 кв.м	нет	нет	нет	нет	1	При (среднесуточной температуре +5С и ниже) не реже одного раза в трое суток. При (среднесуточной температуре свыше +5С) не реже 1 раза в сутки	черный металлопрокат с порошковой покраской	1	0,8	задняя загрузка	нет	0	0	нет	0	0	0	0	0	Свенская сельская администрация, 3245002427	Население	Свенская сельская администрация, 3245002427, Брянский район, п. Свень, ул. Молодёжная, д. 14А
195	Контейнерная площадка	15208854001, Брянский район, п. Пятилетка, ул. Вокзальная, д. 55	1	Брянский район, п. Пятилетка, ул. Вокзальная, д. 55	53.146845, 34.309459	грунт	5 кв.м	да	нет	нет	да	3	При (среднесуточной температуре +5С и ниже) не реже одного раза в трое суток. При (среднесуточной температуре свыше +5С) не реже 1 раза в сутки	черный металлопрокат с порошковой покраской	2	0,8	задняя загрузка	черный металлопрокат с порошковой покраской	1	1,1	евразахват	0	0	0	0	0	Свенская сельская администрация, 3245002427	Население	Свенская сельская администрация, 3245002427, Брянский район, п. Свень, ул. Молодёжная, д. 14А
196	Контейнерная площадка	15208854001, Брянский район, п. Пятилетка, ул. Пролетарская, д. 13	1	Брянский район, п. Пятилетка, ул. Пролетарская, д. 13	53.144317, 34.304929	грунт	3 кв.м	нет	нет	нет	нет	1	При (среднесуточной температуре +5С и ниже) не реже одного раза в трое суток. При (среднесуточной температуре свыше +5С) не реже 1 раза в сутки	черный металлопрокат с порошковой покраской	1	0,8	задняя загрузка	нет	0	0	нет	0	0	0	0	0	Свенская сельская администрация, 3245002427	Население	Свенская сельская администрация, 3245002427, Брянский район, п. Свень, ул. Молодёжная, д. 14А
197	Контейнерная площадка	15208854001, Брянский район, п. Пятилетка, ул. Заставная	1	Брянский район, п. Пятилетка, ул. Заставная	53.143107, 34.309844	грунт	5 кв.м	да	нет	нет	нет	2	При (среднесуточной температуре +5С и ниже) не реже одного раза в трое суток. При (среднесуточной температуре свыше +5С) не реже 1 раза в сутки	черный металлопрокат с порошковой покраской	2	0,8	задняя загрузка	нет	0	0	нет	0	0	0	0	0	Свенская сельская администрация, 3245002427	Население	Свенская сельская администрация, 3245002427, Брянский район, п. Свень, ул. Молодёжная, д. 14А
198	Контейнерная площадка	15208854001, Брянский район, п. Пятилетка, ул. Вокзальная, д. 33А	1	Брянский район, п. Пятилетка, ул. Вокзальная, д. 33А	53.150281, 34.310710	грунт	10 кв.м	да	нет	нет	да	6	При (среднесуточной температуре +5С и ниже) не реже одного раза в трое суток. При (среднесуточной температуре свыше +5С) не реже 1 раза в сутки	черный металлопрокат с порошковой покраской	5	0,8	задняя загрузка	черный металлопрокат с порошковой покраской	1	1,1	евразахват	0	0	0	0	0	Свенская сельская администрация, 3245002427	Население	Свенская сельская администрация, 3245002427, Брянский район, п. Свень, ул. Молодёжная, д. 14А

199	Контейнерная площадка	15208854001, Брянский район, п. Пятилетка, ул. Школьная, д. 2А	1	Брянский район, п. Пятилетка, ул. Школьная, д. 2А	53.153678, 34.310981	грунт	5 кв.м	нет	нет	нет	да	4	При (среднесуточной температуре +5С и ниже) не реже одного раза в трое суток. При (среднесуточной температуре свыше +5С) не реже 1 раза в сутки	черный металлопрокат с порошковой покраской	2	0,8	задняя загрузка	черный металлопрокат с порошковой покраской	2	1,1	еврозахват	0	0	0	0	0	Свенская сельская администрация, 3245002427	Население	Свенская сельская администрация, 3245002427, Брянский район, п. Свень, ул. Молодёжная, д. 14А
200	Контейнерная площадка	15208854001, Брянский район, п. Пятилетка, ул. Сосновый бор, д. 66	1	Брянский район, п. Пятилетка, ул. Сосновый бор, д. 66	53.150675, 34.303752	грунт	3 кв.м	нет	нет	нет	нет	1	При (среднесуточной температуре +5С и ниже) не реже одного раза в трое суток. При (среднесуточной температуре свыше +5С) не реже 1 раза в сутки	черный металлопрокат с порошковой покраской	1	0,8	задняя загрузка	нет	0	0	нет	0	0	0	0	0	Свенская сельская администрация, 3245002427	Население	Свенская сельская администрация, 3245002427, Брянский район, п. Свень, ул. Молодёжная, д. 14А
201	Контейнерная площадка	15208854001, Брянский район, п. Пятилетка, ул. Сосновый бор, д. 56	1	Брянский район, п. Пятилетка, ул. Сосновый бор, д. 56	53.153013, 34.302035	грунт	5 кв.м	нет	нет	нет	нет	2	При (среднесуточной температуре +5С и ниже) не реже одного раза в трое суток. При (среднесуточной температуре свыше +5С) не реже 1 раза в сутки	черный металлопрокат с порошковой покраской	2	0,8	задняя загрузка	нет	0	0	нет	0	0	0	0	0	Свенская сельская администрация, 3245002427	Население	Свенская сельская администрация, 3245002427, Брянский район, п. Свень, ул. Молодёжная, д. 14А
202	Контейнерная площадка	15208854001, Брянский район, п. Пятилетка, пер. Куйбышева, д. 5	1	Брянский район, п. Пятилетка, пер. Куйбышева д. 5	53.158800, 34.311200	грунт	3 кв.м	да	нет	нет	нет	1	При (среднесуточной температуре +5С и ниже) не реже одного раза в трое суток. При (среднесуточной температуре свыше +5С) не реже 1 раза в сутки	черный металлопрокат с порошковой покраской	1	0,8	задняя загрузка	нет	0	0	нет	0	0	0	0	0	Свенская сельская администрация, 3245002427	Население	Свенская сельская администрация, 3245002427, Брянский район, п. Свень, ул. Молодёжная, д. 14А
203	Контейнерная площадка	15208854001, Брянский район, п. Пятилетка, ул. Сосновый бор, д. 13	1	Брянский район, п. Пятилетка, ул. Сосновый бор, д. 13	53.159300, 34.305300	грунт	3 кв.м	нет	нет	нет	нет	1	При (среднесуточной температуре +5С и ниже) не реже одного раза в трое суток. При (среднесуточной температуре свыше +5С) не реже 1 раза в сутки	черный металлопрокат с порошковой покраской	1	0,8	задняя загрузка	нет	0	0	нет	0	0	0	0	0	Свенская сельская администрация, 3245002427	Население	Свенская сельская администрация, 3245002427, Брянский район, п. Свень, ул. Молодёжная, д. 14А
204	Контейнерная площадка	15208854001 Брянский район, п. Свень, пер. Свенский	1	Брянский район, п. Свень, пер. Свенский	53.140537, 34.363137	грунт	3 кв.м	да	нет	нет	да	2	При (среднесуточной температуре +5С и ниже) не реже одного раза в трое суток. При (среднесуточной температуре свыше +5С) не реже 1 раза в сутки	черный металлопрокат с порошковой покраской	1	0,8	задняя загрузка	черный металлопрокат с порошковой покраской	1	1,1	еврозахват	0	0	0	0	0	Свенская сельская администрация, 3245002427	Население	Свенская сельская администрация, 3245002427, Брянский район, п. Свень, ул. Молодёжная, д. 14А
205	Контейнерная площадка	15208854001 Брянский район, п. Свень, ул. Молодежная, д. 5Б	1	Брянский район, п. Свень, ул. Молодежная, д. 5Б	53.136313, 34.363228	грунт	10 кв.м	да	нет	нет	да	2	При (среднесуточной температуре +5С и ниже) не реже одного раза в трое суток. При (среднесуточной температуре свыше +5С) не реже 1 раза в сутки	черный металлопрокат с порошковой покраской	1	7,8	задняя загрузка, грейфер	черный металлопрокат с порошковой покраской	1	1,1	еврозахват	0	0	0	0	0	Свенская сельская администрация, 3245002427	Население	Свенская сельская администрация, 3245002427, Брянский район, п. Свень, ул. Молодёжная, д. 14А
206	Контейнерная площадка	15208854001 Брянский район, п. Свень, ул. Луначарского, д. 8	1	Брянский район, п. Свень, ул. Луначарского, д. 8	53.138824, 34.367032	асфальт	6 кв.м	да	нет	нет	да	4	При (среднесуточной температуре +5С и ниже) не реже одного раза в трое суток. При (среднесуточной температуре свыше +5С) не реже 1 раза в сутки	черный металлопрокат с порошковой покраской	2	0,8	задняя загрузка	черный металлопрокат с порошковой покраской	2	1,1	еврозахват	0	0	0	0	0	Свенская сельская администрация, 3245002427	Население	Свенская сельская администрация, 3245002427, Брянский район, п. Свень, ул. Молодёжная, д. 14А
207	Контейнерная площадка	15208854001 Брянский район, п. Свень, ул. Свенская	1	Брянский район, п. Свень, ул. Свенская	53.135371, 34.366243	грунт	14 кв.м	да	нет	нет	да	2	При (среднесуточной температуре +5С и ниже) не реже одного раза в трое суток. При (среднесуточной температуре свыше +5С) не реже 1 раза в сутки	черный металлопрокат с порошковой покраской	1	7,8	задняя загрузка, грейфер	черный металлопрокат с порошковой покраской	1	1,1	еврозахват	0	0	0	0	0	Свенская сельская администрация, 3245002427	Население	Свенская сельская администрация, 3245002427, Брянский район, п. Свень, ул. Молодёжная, д. 14А
208	Контейнерная площадка	15208854001 Брянский район, п. Свень, ул. Клубная	1	Брянский район, п. Свень, ул. Клубная	53.135656, 34.365328	плита	10 кв.м	да	нет	нет	да	3	При (среднесуточной температуре +5С и ниже) не реже одного раза в трое суток. При (среднесуточной температуре свыше +5С) не реже 1 раза в сутки	черный металлопрокат с порошковой покраской	1	7,8	задняя загрузка, грейфер	черный металлопрокат с порошковой покраской	2	1,1	еврозахват	0	0	0	0	0	Свенская сельская администрация, 3245002427	Население	Свенская сельская администрация, 3245002427, Брянский район, п. Свень, ул. Молодёжная, д. 14А
209	Контейнерная площадка	15208854001 Брянский район, п. Свень, ул. Комсомольская (на въезде)	1	Брянский район, п. Свень, ул. Комсомольская (на въезде)	53.145458, 34.359694	грунт, примыкание к асфальту	4 кв.м	да	нет	нет	нет	2	При (среднесуточной температуре +5С и ниже) не реже одного раза в трое суток. При (среднесуточной температуре свыше +5С) не реже 1 раза в сутки	черный металлопрокат с порошковой покраской	2	0,8	задняя загрузка	нет	0	0	нет	0	0	0	0	0	Свенская сельская администрация, 3245002427	Население	Свенская сельская администрация, 3245002427, Брянский район, п. Свень, ул. Молодёжная, д. 14А
210	Контейнерная площадка	15208854001 Брянский район, п. Свень, ул. Комсомольская	1	Брянский район, п. Свень, ул. Комсомольская	53.146768, 34.356379	грунт, примыкание к асфальту	11 кв.м	нет	нет	нет	нет	1	При (среднесуточной температуре +5С и ниже) не реже одного раза в трое суток. При (среднесуточной температуре свыше +5С) не реже 1 раза в сутки	черный металлопрокат с порошковой покраской	1	0,8	задняя загрузка	нет	0	0	нет	0	0	0	0	0	Свенская сельская администрация, 3245002427	Население	Свенская сельская администрация, 3245002427, Брянский район, п. Свень, ул. Молодёжная, д. 14А
211	Контейнерная площадка	15208854001 Брянский район, п. Свень, ул. Советская, д. 4	1	Брянский район, п. Свень, ул. Советская, д. 4	53.136739, 34.362225	грунт	17 кв.м	да	нет	нет	да	5	При (среднесуточной температуре +5С и ниже) не реже одного раза в трое суток. При (среднесуточной температуре свыше +5С) не реже 1 раза в сутки	черный металлопрокат с порошковой покраской	3	0,8	задняя загрузка	черный металлопрокат с порошковой покраской	2	1,1	еврозахват	0	0	0	0	0	Свенская сельская администрация, 3245002427	Население	Свенская сельская администрация, 3245002427, Брянский район, п. Свень, ул. Молодёжная, д. 14А
212	Контейнерная площадка	15208854001, Брянский район, п. Стяжное, ул. Киевская, д. 27	1	Брянский район, п. Стяжное, ул. Киевская, д. 27	53.114500, 34.433800	грунт	3 кв.м	да	нет	нет	да	2	При (среднесуточной температуре +5С и ниже) не реже одного раза в трое суток. При (среднесуточной температуре свыше +5С) не реже 1 раза в сутки	черный металлопрокат с порошковой покраской	1	0,8	задняя загрузка	черный металлопрокат с порошковой покраской	1	1,1	еврозахват	0	0	0	0	0	Свенская сельская администрация, 3245002427	Население	Свенская сельская администрация, 3245002427, Брянский район, п. Свень, ул. Молодёжная, д. 14А
213	Контейнерная площадка	15208854001, Брянский район, п. Стяжное, ул. Киевская, д. 2	1	Брянский район, п. Стяжное, ул. Киевская, д. 2	53.113100, 34.428600	грунт	5 кв.м	да	нет	нет	да	4	При (среднесуточной температуре +5С и ниже) не реже одного раза в трое суток. При (среднесуточной температуре свыше +5С) не реже 1 раза в сутки	черный металлопрокат с порошковой покраской	2	1,1	задняя загрузка	черный металлопрокат с порошковой покраской	2	1,1	еврозахват	0	0	0	0	0	Свенская сельская администрация, 3245002427	Население	Свенская сельская администрация, 3245002427, Брянский район, п. Свень, ул. Молодёжная, д. 14А
214	Контейнерная площадка	15208854001, Брянский район, п. Стяжное, ул. Киевская, д. 38	1	Брянский район, п. Стяжное, ул. Киевская, д. 38	53.115300, 34.437100	грунт	3 кв.м	да	нет	нет	нет	1	При (среднесуточной температуре +5С и ниже) не реже одного раза в трое суток. При (среднесуточной температуре свыше +5С) не реже 1 раза в сутки	черный металлопрокат с порошковой покраской	1	0,8	задняя загрузка	нет	0	0	нет	0	0	0	0	0	Свенская сельская администрация, 3245002427	Население	Свенская сельская администрация, 3245002427, Брянский район, п. Свень, ул. Молодёжная, д. 14А
215	Контейнерная площадка	15208854001, Брянский район, п. Стяжное, ул. Лесная (при въезде)	1	Брянский район, п. Стяжное, ул. Лесная (при въезде)	53.113700, 34.423700	грунт	3 кв.м	да	нет	нет	нет	1	При (среднесуточной температуре +5С и ниже) не реже одного раза в трое суток. При (среднесуточной температуре свыше +5С) не реже 1 раза в сутки	черный металлопрокат с порошковой покраской	1	0,8	задняя загрузка	нет	0	0	нет	0	0	0	0	0	Свенская сельская администрация, 3245002427	Население	Свенская сельская администрация, 3245002427, Брянский район, п. Свень, ул. Молодёжная, д. 14А

216	Контейнерная площадка	15208854001, Брянский район, п. Стяжное, ул. Лесная	1	Брянский район, п. Стяжное, ул. Лесная	53.115400, 34.424000	грунт	3 кв.м	нет	нет	нет	нет	1	При (среднесуточной температуре +5С и ниже) не реже одного раза в трое суток. При (среднесуточной температуре свыше +5С) не реже 1 раза в сутки	черный металлопрокат с порошковой покраской	1	0,8	задняя загрузка	нет	0	0	нет	0	0	0	0	0	Свенская сельская администрация, 3245002427	Население	Свенская сельская администрация, 3245002427, Брянский район, п. Свень, ул. Молодёжная, д. 14А
217	Контейнерная площадка	15208854001, Брянский район, п. Стяжное, ул. Стяжновская, д.16	1	Брянский район, п. Стяжное, ул. Стяжновская, д.16	53.112500, 34.427300	грунт	3 кв.м	да	нет	нет	да	2	При (среднесуточной температуре +5С и ниже) не реже одного раза в трое суток. При (среднесуточной температуре свыше +5С) не реже 1 раза в сутки	черный металлопрокат с порошковой покраской	1	0,8	задняя загрузка	черный металлопрокат с порошковой покраской	1	1,1	еврозахват	0	0	0	0	0	Свенская сельская администрация, 3245002427	Население	Свенская сельская администрация, 3245002427, Брянский район, п. Свень, ул. Молодёжная, д. 14А
218	Контейнерная площадка	15208854001, Брянский район, п. Стяжное, ул. Лесная о/д, д. 30	1	Брянский район, п. Стяжное, ул. Лесная о/д, д. 30	53.112400, 34.425400	грунт	3 кв.м	да	нет	нет	нет	1	При (среднесуточной температуре +5С и ниже) не реже одного раза в трое суток. При (среднесуточной температуре свыше +5С) не реже 1 раза в сутки	черный металлопрокат с порошковой покраской	1	0,8	задняя загрузка	нет	0	0	нет	0	0	0	0	0	Свенская сельская администрация, 3245002427	Население	Свенская сельская администрация, 3245002427, Брянский район, п. Свень, ул. Молодёжная, д. 14А
219	Контейнерная площадка	15208854001, Брянский район, Территория, п. Лесозавод	1	Брянский район, Территория п. Лесозавод	53.139531, 34.428439	грунт	5 кв.м	нет	нет	нет	нет	2	При (среднесуточной температуре +5С и ниже) не реже одного раза в трое суток. При (среднесуточной температуре свыше +5С) не реже 1 раза в сутки	черный металлопрокат с порошковой покраской	2	0,8	задняя загрузка	нет	0	0	нет	0	0	0	0	0	Свенская сельская администрация, 3245002427	Население	Свенская сельская администрация, 3245002427, Брянский район, п. Свень, ул. Молодёжная, д. 14А
220	Контейнерная площадка	15208854001, Брянский район, п. Санаторий Снежка, д. 4	1	Брянский район, п. Санаторий Снежка, д. 4	53.185665, 34.544508	асфальт	10 кв.м	нет	нет	нет	нет	5	При (среднесуточной температуре +5С и ниже) не реже одного раза в трое суток. При (среднесуточной температуре свыше +5С) не реже 1 раза в сутки	черный металлопрокат с порошковой покраской	5	0,75	задняя загрузка	нет	0	0	нет	0	0	0	0	0	Свенская сельская администрация, 3245002427	Население	Свенская сельская администрация, 3245002427, Брянский район, п. Свень, ул. Молодёжная, д. 14А
221	Контейнерная площадка	15208854001, Брянский район, п. Свень, ул. Снежетьский Вал, д. 10[Б]	1	Брянский район, п. Свень, ул. Снежетьский Вал, д. 10[Б]	53.212242, 34.471735	асфальт	10 кв.м	да	нет	нет	нет	1	При (среднесуточной температуре +5С и ниже) не реже одного раза в трое суток. При (среднесуточной температуре свыше +5С) не реже 1 раза в сутки	черный металлопрокат с порошковой покраской	1	7,8	задняя загрузка, грейфер	нет	0	0	нет	0	0	0	0	0	ИП Николаевский Б.П. 673000508859	Отходы ТКО от деятельности (упаковка от тары, строительный мусор)	ИП Николаевский Б.П.
222	Контейнерная площадка	15208854001, Брянский район, п. Свень-Транспортная, ул. Зелёный Бор, участок 35	1	Брянский район, п. Свень-Транспортная, ул. Зелёный Бор, участок 35	53.1762 34.3688	бетон	3 кв.м	да	нет	нет	нет	1	При (среднесуточной температуре +5С и ниже) не реже одного раза в трое суток. При (среднесуточной температуре свыше +5С) не реже 1 раза в сутки	черный металлопрокат с порошковой покраской	1	0,8	задняя загрузка	нет	0	0	нет	0	0	0	0	0	ИП Кулаков С.И. 323500059785	Бытовые отходы от деятельности рабочей бригады	ИП Кулаков С.И.
223	Контейнерная площадка	15208854001, Брянский район, п. Свень – Транспортная, ул. Зелёный Бор, д. 26	1	Брянский район, п. Свень – Транспортная, ул. Зелёный Бор, д. 26	53.173405, 34.367916	бетон	2 кв.м	да	нет	нет	нет	1	При (среднесуточной температуре +5С и ниже) не реже одного раза в трое суток. При (среднесуточной температуре свыше +5С) не реже 1 раза в сутки	черный металлопрокат с порошковой покраской	1	1,0	задняя загрузка	нет	0	0	нет	0	0	0	0	0	ООО «ДорЭлит» 3254004685	Отходы от производственной деятельности	ООО «ДорЭлит»
224	Контейнерная площадка	15208854001, Брянский район, п. Свень – Транспортная, ул. Зелёный Бор, д. 33	1	Брянский район, п. Свень – Транспортная, ул. Зелёный Бор, д. 33	53.175568, 34.363015	бетон	6 кв.м	да	нет	нет	нет	1	При (среднесуточной температуре +5С и ниже) не реже одного раза в трое суток. При (среднесуточной температуре свыше +5С) не реже 1 раза в сутки	черный металлопрокат с порошковой покраской	1	1,0	задняя загрузка	нет	0	0	нет	0	0	0	0	0	ООО «ДорЭлит» 3254004685	Отходы от производственной деятельности	ООО «ДорЭлит»
225	Контейнерная площадка	15208854001, Брянский район, п. Свень – Транспортная, ул. Зелёный Бор, д. 37	1	Брянский район, п. Свень – Транспортная, ул. Зелёный Бор, д. 37	53.177103, 34.365327	бетон	6 кв.м	да	нет	нет	нет	1	При (среднесуточной температуре +5С и ниже) не реже одного раза в трое суток. При (среднесуточной температуре свыше +5С) не реже 1 раза в сутки	черный металлопрокат с порошковой покраской	1	1,0	задняя загрузка	нет	0	0	нет	0	0	0	0	0	ООО «ДорЭлит» 3254004685	Отходы от производственной деятельности	ООО «ДорЭлит»
226	Контейнерная площадка	15208854001, Брянский район, п. Свень – Транспортная, ул. Зелёный Бор, д. 39	1	Брянский район, п. Свень – Транспортная, ул. Зелёный Бор, д. 39	53.176251, 34.366665	бетон	6 кв.м	да	нет	нет	нет	1	При (среднесуточной температуре +5С и ниже) не реже одного раза в трое суток. При (среднесуточной температуре свыше +5С) не реже 1 раза в сутки	черный металлопрокат с порошковой покраской	1	1,0	задняя загрузка	нет	0	0	нет	0	0	0	0	0	ООО «ДорЭлит» 3254004685	Отходы от производственной деятельности	ООО «ДорЭлит»
227	Контейнерная площадка	15208854001, Брянский район, п. Свень, ул. Соборная, д. 31	1	Брянский район, п. Свень, ул. Соборная, д. 31	53.216274, 34.451844	бетон	3,6 кв.м	да	нет	нет	нет	1	При (среднесуточной температуре +5С и ниже) не реже одного раза в трое суток. При (среднесуточной температуре свыше +5С) не реже 1 раза в сутки	черный металлопрокат с порошковой покраской	1	0,6	задняя загрузка	нет	0	0	нет	0	0	0	0	0	ООО "СЗ "Сакс - Плюс" 3250067067	Отходы от производственной деятельности	ООО "СЗ "Сакс-Плюс"
228	Контейнерная площадка	15208855004 Брянский район, с. Толмачево, пер. Трудовой, д.9	1	Брянский район, с. Толмачево, пер. Трудовой, д.9	53.252938, 34.271089	асфальт	25 кв.м	да	нет	нет	нет	3	При (среднесуточной температуре +5С и ниже) не реже одного раза в трое суток. При (среднесуточной температуре свыше +5С) не реже 1 раза в сутки	черный металлопрокат с порошковой покраской	3	1,1	задняя загрузка	нет	0	0	нет	0	0	0	0	0	Снежская сельская администрация, 3245002233	Население	Снежская сельская администрация, 3245002233, Брянский район, п. Путёвка, ул. Центральная, д. 14А
229	Контейнерная площадка	15208855004 Брянский район, с. Толмачево, ул. Трудовая, д. 13[Б]	1	Брянский район, с. Толмачево, ул. Трудовая, д. 13[Б]	53.252100, 34.270900	асфальт	5 кв.м	нет	нет	нет	нет	2	При (среднесуточной температуре +5С и ниже) не реже одного раза в трое суток. При (среднесуточной температуре свыше +5С) не реже 1 раза в сутки	черный металлопрокат с порошковой покраской	2	1,1	задняя загрузка	нет	0	0	нет	0	0	0	0	0	Снежская сельская администрация, 3245002233	Население	Снежская сельская администрация, 3245002233, Брянский район, п. Путёвка, ул. Центральная, д. 14А
230	Контейнерная площадка	15208855004 Брянский район, с. Толмачево, ул. Трудовая, д. 28[Б]	1	Брянский район, с. Толмачево, ул. Трудовая, д. 28[Б]	53.253730, 34.269143	асфальт	25 кв.м	да	нет	нет	да	3	При (среднесуточной температуре +5С и ниже) не реже одного раза в трое суток. При (среднесуточной температуре свыше +5С) не реже 1 раза в сутки	черный металлопрокат с порошковой покраской	2	1,1	задняя загрузка	черный металлопрокат с порошковой покраской	1	1,1	еврозахват	0	0	0	0	0	Снежская сельская администрация, 3245002233	Население	Снежская сельская администрация, 3245002233, Брянский район, п. Путёвка, ул. Центральная, д. 14А
231	Контейнерная площадка	15208855004 Брянский район, с. Толмачево, ул. Слободская, 3[Г]	1	Брянский район, с. Толмачево, ул. Слободская, 3[Г]	53.254000, 34.268500	грунт, примыкание к асфальту	3 кв.м	да	нет	нет	нет	1	При (среднесуточной температуре +5С и ниже) не реже одного раза в трое суток. При (среднесуточной температуре свыше +5С) не реже 1 раза в сутки	черный металлопрокат с порошковой покраской	1	0,64	боковая загрузка	нет	0	0	нет	0	0	0	0	0	Снежская сельская администрация, 3245002233	Население	Снежская сельская администрация, 3245002233, Брянский район, п. Путёвка, ул. Центральная, д. 14А
232	Контейнерная площадка	15208855004 Брянский район, с. Толмачево, ул. Слободская, 38	1	Брянский район, с. Толмачево, ул. Слободская, 38	53.261088, 34.271708	грунт, примыкание к асфальту	17 кв.м	да	нет	нет	да	4	При (среднесуточной температуре +5С и ниже) не реже одного раза в трое суток. При (среднесуточной температуре свыше +5С) не реже 1 раза в сутки	черный металлопрокат с порошковой покраской	3	0,64	боковая загрузка	черный металлопрокат с порошковой покраской	1	1,1	еврозахват	0	0	0	0	0	Снежская сельская администрация, 3245002233	Население	Снежская сельская администрация, 3245002233, Брянский район, п. Путёвка, ул. Центральная, д. 14А

233	Контейнерная площадка	15208855004 Брянский район, с. Толмачево, ул. Слободская, д. 80	1	Брянский район, с. Толмачево, ул. Слободская, д. 80	53.258918, 34.271340	грунт, примыкание к асфальту	15 кв.м	да	нет	нет	нет	1	При (среднесуточной температуре +5С и ниже) не реже одного раза в трое суток. При (среднесуточной температуре свыше +5С) не реже 1 раза в сутки	черный металлопрокат с порошковой покраской	1	0,8	боковая загрузка	нет	0	0	нет	0	0	0	0	0	Снежская сельская администрация, 3245002233	Население	Снежская сельская администрация, 3245002233, Брянский район, п. Путёвка ул. Центральная, д. 14А
234	Контейнерная площадка	15208855004 Брянский район, с. Толмачево, ул. Ромашина	1	Брянский район, с. Толмачево, ул. Ромашина	53.247264, 34.265546	асфальт	25 кв.м	нет	нет	нет	да	8	При (среднесуточной температуре +5С и ниже) не реже одного раза в трое суток. При (среднесуточной температуре свыше +5С) не реже 1 раза в сутки	черный металлопрокат с порошковой покраской	6	0,8	боковая загрузка	черный металлопрокат с порошковой покраской	2	1,1	еврозахват	0	0	0	0	0	Снежская сельская администрация, 3245002233	Население	Снежская сельская администрация, 3245002233, Брянский район, п. Путёвка ул. Центральная, д. 14А
235	Контейнерная площадка	15208855004 Брянский район, с. Толмачево, ул. Ромашина, д. 25	1	Брянский район, с. Толмачево, ул. Ромашина, д. 25	53.251797, 34.262231	грунт	25 кв.м	нет	нет	нет	нет	2	При (среднесуточной температуре +5С и ниже) не реже одного раза в трое суток. При (среднесуточной температуре свыше +5С) не реже 1 раза в сутки	черный металлопрокат с порошковой покраской	2	0,64	боковая загрузка	нет	0	0	нет	0	0	0	0	0	Снежская сельская администрация, 3245002233	Население	Снежская сельская администрация, 3245002233, Брянский район, п. Путёвка ул. Центральная, д. 14А
236	Контейнерная площадка	15208855004 Брянский район, с. Толмачево, ул. Ромашина, д. 37	1	Брянский район, с. Толмачево, ул. Ромашина, д. 37	53.251400, 34.258900	грунт, примыкание к асфальту	12 кв.м	нет	нет	нет	нет	2	При (среднесуточной температуре +5С и ниже) не реже одного раза в трое суток. При (среднесуточной температуре свыше +5С) не реже 1 раза в сутки	черный металлопрокат с порошковой покраской	2	0,8	боковая загрузка	нет	0	0	нет	0	0	0	0	0	Снежская сельская администрация, 3245002233	Население	Снежская сельская администрация, 3245002233, Брянский район, п. Путёвка ул. Центральная, д. 14А
237	Контейнерная площадка	15208855004 Брянский район, с. Толмачево, ул. Крыловская, д. 3	1	Брянский район, с. Толмачево, ул. Крыловская, д. 3	53.239100, 34.266400	грунт	3 кв.м	нет	нет	нет	нет	1	При (среднесуточной температуре +5С и ниже) не реже одного раза в трое суток. При (среднесуточной температуре свыше +5С) не реже 1 раза в сутки	черный металлопрокат с порошковой покраской	1	0,64	боковая загрузка	нет	0	0	нет	0	0	0	0	0	Снежская сельская администрация, 3245002233	Население	Снежская сельская администрация, 3245002233, Брянский район, п. Путёвка ул. Центральная, д. 14А
238	Контейнерная площадка	15208855004 Брянский район, с. Толмачево, ул. Крыловская, 35^А	1	Брянский район, с. Толмачево, ул. Крыловская, 35^А	53.239800, 34.271300	грунт	3 кв.м	нет	нет	нет	нет	1	При (среднесуточной температуре +5С и ниже) не реже одного раза в трое суток. При (среднесуточной температуре свыше +5С) не реже 1 раза в сутки	черный металлопрокат с порошковой покраской	1	0,64	боковая загрузка	нет	0	0	нет	0	0	0	0	0	Снежская сельская администрация, 3245002233	Население	Снежская сельская администрация, 3245002233, Брянский район, п. Путёвка ул. Центральная, д. 14А
239	Контейнерная площадка	15208855004 Брянский район, с. Толмачево, ул. Крыловская, 46^А	1	Брянский район, с. Толмачево, ул. Крыловская, 46^А	53.248532, 34.275153	плита	3 кв.м	нет	нет	нет	нет	1	При (среднесуточной температуре +5С и ниже) не реже одного раза в трое суток. При (среднесуточной температуре свыше +5С) не реже 1 раза в сутки	черный металлопрокат с порошковой покраской	1	0,8	боковая загрузка	нет	0	0	нет	0	0	0	0	0	Снежская сельская администрация, 3245002233	Население	Снежская сельская администрация, 3245002233, Брянский район, п. Путёвка ул. Центральная, д. 14А
240	Контейнерная площадка	15208855001, Брянский район, п. Путевка ул. Молодежная, д. 18	1	Брянский район, п. Путевка, ул. Молодежная, д. 18	53.262400, 34.300200	асфальт	5 кв.м	да	нет	нет	да	5	При (среднесуточной температуре +5С и ниже) не реже одного раза в трое суток. При (среднесуточной температуре свыше +5С) не реже 1 раза в сутки	черный металлопрокат с порошковой покраской	3	1,1	задняя загрузка	черный металлопрокат с порошковой покраской	2	1,1	еврозахват	0	0	0	0	0	Снежская сельская администрация, 3245002233	Население	Снежская сельская администрация, 3245002233, Брянский район, п. Путёвка ул. Центральная, д. 14А
241	Контейнерная площадка	15208855001, Брянский район, п. Путевка ул. Центральная, д. 17	1	Брянский район, п. Путевка, ул. Центральная, д. 17	53.261400, 34.296700	асфальт	10 кв.м	да	нет	нет	да	3	При (среднесуточной температуре +5С и ниже) не реже одного раза в трое суток. При (среднесуточной температуре свыше +5С) не реже 1 раза в сутки	черный металлопрокат с порошковой покраской	1	7,8	грейфер	черный металлопрокат с порошковой покраской	2	1,1	еврозахват	0	0	0	0	0	Снежская сельская администрация, 3245002233	Население	Снежская сельская администрация, 3245002233, Брянский район, п. Путёвка ул. Центральная, д. 14А
242	Контейнерная площадка	15208855001, Брянский район, п. Путевка ул. Зелёная, д. 2	1	Брянский район, п. Путевка, ул. Зелёная, д. 2	53.260500, 34.298500	асфальт	5 кв.м	да	нет	нет	да	3	При (среднесуточной температуре +5С и ниже) не реже одного раза в трое суток. При (среднесуточной температуре свыше +5С) не реже 1 раза в сутки	черный металлопрокат с порошковой покраской	2	0,8	задняя загрузка	черный металлопрокат с порошковой покраской	1	1,1	еврозахват	0	0	0	0	0	Снежская сельская администрация, 3245002233	Население	Снежская сельская администрация, 3245002233, Брянский район, п. Путёвка ул. Центральная, д. 14А
243	Контейнерная площадка	15208855003 Брянский район, п. Кузьмино, ул. Смоленская, д. 1	1	Брянский район, п. Кузьмино, ул. Смоленская, д. 1	53.269700, 34.267700	асфальт	3 кв.м	нет	нет	нет	нет	1	При (среднесуточной температуре +5С и ниже) не реже одного раза в трое суток. При (среднесуточной температуре свыше +5С) не реже 1 раза в сутки	черный металлопрокат с порошковой покраской	1	1,1	задняя загрузка	нет	0	0	нет	0	0	0	0	0	Снежская сельская администрация, 3245002233	Население	Снежская сельская администрация, 3245002233, Брянский район, п. Путёвка ул. Центральная, д. 14А
244	Контейнерная площадка	15208855003 Брянский район, п. Кузьмино, ул. Смоленская, д. 14	1	Брянский район, п. Кузьмино, ул. Смоленская, д. 14	53.267602, 34.277921	асфальт	3 кв.м	нет	нет	нет	нет	1	При (среднесуточной температуре +5С и ниже) не реже одного раза в трое суток. При (среднесуточной температуре свыше +5С) не реже 1 раза в сутки	черный металлопрокат с порошковой покраской	1	1,1	задняя загрузка	нет	0	0	нет	0	0	0	0	0	Снежская сельская администрация, 3245002233	Население	Снежская сельская администрация, 3245002233, Брянский район, п. Путёвка ул. Центральная, д. 14А
245	Контейнерная площадка	15208855003 Брянский район, п. Кузьмино, ул. Пушкина, д. 28	1	Брянский район, п. Кузьмино, ул. Пушкина, д. 28	53.268752, 34.272655	асфальт	3 кв.м	нет	нет	нет	нет	1	При (среднесуточной температуре +5С и ниже) не реже одного раза в трое суток. При (среднесуточной температуре свыше +5С) не реже 1 раза в сутки	черный металлопрокат с порошковой покраской	1	1,1	задняя загрузка	нет	0	0	нет	0	0	0	0	0	Снежская сельская администрация, 3245002233	Население	Снежская сельская администрация, 3245002233, Брянский район, п. Путёвка ул. Центральная, д. 14А
246	Контейнерная площадка	15208855003 Брянский район, п. Кузьмино, ул. Пушкина, д. 44	1	Брянский район, п. Кузьмино, ул. Пушкина, д. 44	53.269119, 34.270413	асфальт	3 кв.м	нет	нет	нет	нет	1	При (среднесуточной температуре +5С и ниже) не реже одного раза в трое суток. При (среднесуточной температуре свыше +5С) не реже 1 раза в сутки	черный металлопрокат с порошковой покраской	1	1,1	задняя загрузка	нет	0	0	нет	0	0	0	0	0	Снежская сельская администрация, 3245002233	Население	Снежская сельская администрация, 3245002233, Брянский район, п. Путёвка ул. Центральная, д. 14А
247	Контейнерная площадка	15208855003 Брянский район, п. Кузьмино, ул. Пушкина, д. 23	1	Брянский район, п. Кузьмино, ул. Пушкина, д. 23	53.268241, 34.274723	асфальт	3 кв.м	нет	нет	нет	нет	1	При (среднесуточной температуре +5С и ниже) не реже одного раза в трое суток. При (среднесуточной температуре свыше +5С) не реже 1 раза в сутки	черный металлопрокат с порошковой покраской	1	1,1	задняя загрузка	нет	0	0	нет	0	0	0	0	0	Снежская сельская администрация, 3245002233	Население	Снежская сельская администрация, 3245002233, Брянский район, п. Путёвка ул. Центральная, д. 14
248	Контейнерная площадка	15208855003 Брянский район, п. Кузьмино, ул. Солнечная, д. 25	1	Брянский район, п. Кузьмино, ул. Солнечная, д. 25	53.259332, 34.282226	асфальт	29 кв.м.	нет	нет	нет	да	3	При (среднесуточной температуре +5С и ниже) не реже одного раза в трое суток. При (среднесуточной температуре свыше +5С) не реже 1 раза в сутки	черный металлопрокат с порошковой покраской	2	0,64	задняя загрузка	черный металлопрокат с порошковой покраской	1	1,1	еврозахват	0	0	0	0	0	Снежская сельская администрация, 3245002233	Население	Снежская сельская администрация, 3245002233, Брянский район, п. Путёвка ул. Центральная, д. 14А
249	Контейнерная площадка	15208855003 Брянский район, п. Кузьмино, ул. Депутатская	1	Брянский район, п. Кузьмино, ул. Депутатская	53.263848, 34.291088	асфальт	15 кв.м.	нет	нет	нет	да	3	При (среднесуточной температуре +5С и ниже) не реже одного раза в трое суток. При (среднесуточной температуре свыше +5С) не реже 1 раза в сутки	черный металлопрокат с порошковой покраской	2	0,64	задняя загрузка	черный металлопрокат с порошковой покраской	1	1,1	еврозахват	0	0	0	0	0	Снежская сельская администрация, 3245002233	Население	Снежская сельская администрация, 3245002233, Брянский район, п. Путёвка ул. Центральная, д. 14А

250	Контейнерная площадка	15208855002, Брянский район, п. Верный Путь, ул. Виноградная, д. 330	1	Брянский район, п. Верный Путь, ул. Виноградная, д. 330	53.238855, 34.301209	грунт	16 кв.м	нет	нет	нет	да	2	При (среднесуточной температуре +5С и ниже) не реже одного раза в трое суток. При (среднесуточной температуре свыше +5С) не реже 1 раза в сутки	черный металлопрокат с порошковой покраской	1	0,75	задняя загрузка	черный металлопрокат с порошковой покраской	1	1,1	еврозахват	0	0	0	0	0	Снежская сельская администрация, 3245002233	Население	Снежская сельская администрация, 3245002233, Брянский район, п. Путёвка ул. Центральная, д. 14А
251	Контейнерная площадка	15208855003 Брянский район, п. Кузьмино, 3-й проезд Высоцкого, д. 2 - танхаус	1	Брянский район, п. Кузьмино, 3-й проезд Высоцкого, д. 2 - танхаус	53.258300, 34.274400	асфальт	10 кв.м.	нет	нет	нет	нет	4	При (среднесуточной температуре +5С и ниже) не реже одного раза в трое суток. При (среднесуточной температуре свыше +5С) не реже 1 раза в сутки	черный металлопрокат с порошковой покраской	4	1,1	задняя загрузка	нет	0	0	нет	0	0	0	0	0	ООО УК «Мегаполис» 3250521315	МКД Население	ООО УК «Мегаполис» Брянский район, п. Кузьмино, проезд 3-й Высоцкого, д.2
252	Контейнерная площадка	15208855001, Брянский район, п. Путёвка, Мегаполис-Парк, д. 1	1	Брянский район, п. Путёвка, Мегаполис-Парк, д. 1	53.266100, 34.291100	асфальт	9 кв.м	да	нет	нет	нет	4	При (среднесуточной температуре +5С и ниже) не реже одного раза в трое суток. При (среднесуточной температуре свыше +5С) не реже 1 раза в сутки	черный металлопрокат с порошковой покраской	4	1,1	задняя загрузка	нет	0	0	нет	0	0	0	0	0	ООО УК «Мегаполис» 3250521315	МКД Население	ООО УК «Мегаполис», Брянский район, п. Кузьмино, проезд 3-й Высоцкого, д.2
253	Контейнерная площадка	15208855001, Брянский район, п. Путёвка, Мегаполис-Парк, д. 5	1	Брянский район, п. Путёвка, Мегаполис-Парк, д. 5	53.267200, 34.291600	бетон	21,84 кв.м	да	нет	нет	нет	4	При (среднесуточной температуре +5С и ниже) не реже одного раза в трое суток. При (среднесуточной температуре свыше +5С) не реже 1 раза в сутки	черный металлопрокат с порошковой покраской	4	0,8	задняя загрузка	нет	0	0	нет	0	0	0	0	0	ООО УК «Мегаполис» 3250521315	МКД Население	ООО УК «Мегаполис», Брянский район, п. Кузьмино, проезд 3-й Высоцкого, д.2
254	Контейнерная площадка	15208855001, Брянский район, п. Путёвка, Мегаполис-Парк, д. 10	1	Брянский район, п. Путёвка, Мегаполис-Парк, д. 10	53.269500, 34.293000	бетон	10,5 кв.м	да	нет	нет	нет	5	При (среднесуточной температуре +5С и ниже) не реже одного раза в трое суток. При (среднесуточной температуре свыше +5С) не реже 1 раза в сутки	черный металлопрокат с порошковой покраской	5	1,1	задняя загрузка	нет	0	0	нет	0	0	0	0	0	ООО УК «Мегаполис» 3250521315	МКД Население	ООО УК «Мегаполис», Брянский район, п. Кузьмино, проезд 3-й Высоцкого, д.2
255	Контейнерная площадка	15208855001, Брянский район, п. Путёвка, Мегаполис-Парк, д. 14	1	Брянский район, п. Путёвка, Мегаполис-Парк, д. 14	53.269300, 34.295000	тротуарная плитка	50,8 кв.м	да	нет	нет	нет	9	При (среднесуточной температуре +5С и ниже) не реже одного раза в трое суток. При (среднесуточной температуре свыше +5С) не реже 1 раза в сутки	черный металлопрокат с порошковой покраской	9	1,1	задняя загрузка	нет	0	0	нет	0	0	0	0	0	ООО УК «Мегаполис» 3250521315	МКД Население	ООО УК «Мегаполис», Брянский район, п. Кузьмино, проезд 3-й Высоцкого, д.2
256	Контейнерная площадка	15208855001, Брянский район, п. Путёвка, Мегаполис-Парк, д. 14/2	1	Брянский район, п. Путёвка, Мегаполис-Парк, д. 14/2	53.266600, 34.293600	тротуарная плитка	76,0 кв.м	да	нет	нет	нет	2	При (среднесуточной температуре +5С и ниже) не реже одного раза в трое суток. При (среднесуточной температуре свыше +5С) не реже 1 раза в сутки	черный металлопрокат с порошковой покраской	2	1,1	задняя загрузка	нет	0	0	нет	0	0	0	0	0	ООО УК «Мегаполис» 3250521315	МКД Население	ООО УК «Мегаполис», Брянский район, п. Кузьмино, проезд 3-й Высоцкого, д.2
257	Контейнерная площадка	15208855001, Брянский район, п. Путёвка, Мегаполис-Парк, д. 14/4	1	Брянский район, п. Путёвка, Мегаполис-Парк, д. 14/4	53.268000, 34.294800	тротуарная плитка	50,8 кв.м	да	нет	нет	нет	9	При (среднесуточной температуре +5С и ниже) не реже одного раза в трое суток. При (среднесуточной температуре свыше +5С) не реже 1 раза в сутки	черный металлопрокат с порошковой покраской	9	1,1	задняя загрузка	нет	0	0	нет	0	0	0	0	0	ООО УК «Мегаполис» 3250521315	МКД Население	ООО УК «Мегаполис», Брянский район, п. Кузьмино, проезд 3-й Высоцкого, д.2
258	Контейнерная площадка	15208855001, Брянский район, п. Путевка, ул. Строителей, д. 7	1	Брянский район, п. Путевка, ул. Строителей, д. 7	53.263563, 34.294851	асфальт	59 кв.м	да	нет	нет	да	6	При (среднесуточной температуре +5С и ниже) не реже одного раза в трое суток. При (среднесуточной температуре свыше +5С) не реже 1 раза в сутки	черный металлопрокат с порошковой покраской	4	0,8	задняя загрузка	черный металлопрокат с порошковой покраской	2	1,1	еврозахват	0	0	0	0	0	Снежская сельская администрация, 3245002233	МКД Население	Снежская сельская администрация, 3245002233, Брянский район, п. Путёвка ул. Центральная, д. 14А
259	Контейнерная площадка	15208855001, Брянский район, п. Путевка, ул. Строителей, д. 13	1	Брянский район, п. Путевка, ул. Строителей, д. 13	53.263500, 34.297600	асфальт	10 кв.м	да	нет	нет	да	6	При (среднесуточной температуре +5С и ниже) не реже одного раза в трое суток. При (среднесуточной температуре свыше +5С) не реже 1 раза в сутки	черный металлопрокат с порошковой покраской	4	1,1	задняя загрузка	черный металлопрокат с порошковой покраской	2	1,1	еврозахват	0	0	0	0	0	Снежская сельская администрация, 3245002233	МКД Население	Снежская сельская администрация, 3245002233, Брянский район, п. Путёвка ул. Центральная, д. 14А
260	Контейнерная площадка	15208855001, Брянский район, п. Путевка, ул. Строителей, д. 19	1	Брянский район, п. Путевка, ул. Строителей, д. 19	53.264100, 34.300100	асфальт	10 кв.м	да	нет	нет	нет	4	При (среднесуточной температуре +5С и ниже) не реже одного раза в трое суток. При (среднесуточной температуре свыше +5С) не реже 1 раза в сутки	черный металлопрокат с порошковой покраской	4	0,8	задняя загрузка	нет	0	0	нет	0	0	0	0	0	Снежская сельская администрация, 3245002233	Население	Снежская сельская администрация, 3245002233, Брянский район, п. Путёвка ул. Центральная, д. 14А
261	Контейнерная площадка	15208855001, Брянский район, п. Путевка, ул. Строителей, д. 27	1	Брянский район, п. Путевка, ул. Строителей, д. 27	53.262000, 34.302500	асфальт	9 кв.м	да	нет	нет	да	6	При (среднесуточной температуре +5С и ниже) не реже одного раза в трое суток. При (среднесуточной температуре свыше +5С) не реже 1 раза в сутки	черный металлопрокат с порошковой покраской	4	0,8	задняя загрузка	черный металлопрокат с порошковой покраской	2	1,1	еврозахват	0	0	0	0	0	ООО "УК Брянскградострои тель"	Население	ООО "УК Брянскградострои тель"
262	Контейнерная площадка	15208855001, Брянский район, п. Путевка, ул. Андрея Галицина, д. 3	1	Брянский район, п. Путевка, ул. Андрея Галицина, д. 3	53.263414, 34.303916	асфальт	5 кв.м	да	нет	нет	нет	2	При (среднесуточной температуре +5С и ниже) не реже одного раза в трое суток. При (среднесуточной температуре свыше +5С) не реже 1 раза в сутки	черный металлопрокат с порошковой покраской	2	1,1	задняя загрузка	нет	0	0	нет	0	0	0	0	0	ООО УОМД «Путёвка» 3245014447	МКД Население	ООО УОМД «Путёвка» 3245014447, п. Путёвка ул. Центральная, д.1, офис 11
263	Контейнерная площадка	15208855001, Брянский район, п. Путевка, ул. Андрея Галицина, д. 4	1	Брянский район, п. Путевка, ул. Андрея Галицина, д. 4	53.263200, 34.303900	асфальт	5 кв.м	да	нет	нет	нет	3	При (среднесуточной температуре +5С и ниже) не реже одного раза в трое суток. При (среднесуточной температуре свыше +5С) не реже 1 раза в сутки	черный металлопрокат с порошковой покраской	3	1,1	задняя загрузка	нет	0	0	нет	0	0	0	0	0	ООО УОМД «Путёвка» 3245014447	МКД Население	ООО УОМД «Путёвка» 3245014447, п. Путёвка ул. Центральная, д.1, офис 11
264	Контейнерная площадка	15208855001, Брянский район, п. Путевка, ул. Андрея Галицина, д. 2	1	Брянский район, п. Путевка, ул. Андрея Галицина, д. 2	53.264600, 34.300900	асфальт	10 кв.м	да	нет	нет	да	3	При (среднесуточной температуре +5С и ниже) не реже одного раза в трое суток. При (среднесуточной температуре свыше +5С) не реже 1 раза в сутки	черный металлопрокат с порошковой покраской	1	7,8	грейфер	черный металлопрокат с порошковой покраской	2	1,1	еврозахват	0	0	0	0	0	ООО «КОН» 3234009420	МКД Население	ООО «КОН» 3234009420, г. Брянск, ул. Романа Брянского, д.18
265	Контейнерная площадка	15208855001, Брянский район, п. Путевка, ул. Андрея Галицина, д. 5	1	Брянский район, п. Путевка, ул. Андрея Галицина, д. 5	53.261800, 34.300300	асфальт	5 кв.м	да	нет	нет	нет	3	При (среднесуточной температуре +5С и ниже) не реже одного раза в трое суток. При (среднесуточной температуре свыше +5С) не реже 1 раза в сутки	черный металлопрокат с порошковой покраской	3	0,8	задняя загрузка	нет	0	0	нет	0	0	0	0	0	ТСН «А. Галицина 5» 3245015835	МКД Население	ТСН «А. Галицина 5» 3245015835, п. Путёвка, ул. Андрея Галицина, д. 5, кв. 203
266	Контейнерная площадка	15208855001, Брянский район, п. Путевка, ул. Рославльская, д. 6	1	Брянский район, п. Путевка, ул. Рославльская, д. 6	53.257100, 34.319300	асфальт	5 кв.м	да	нет	нет	да	5	При (среднесуточной температуре +5С и ниже) не реже одного раза в трое суток. При (среднесуточной температуре свыше +5С) не реже 1 раза в сутки	черный металлопрокат с порошковой покраской	3	1,1	задняя загрузка	черный металлопрокат с порошковой покраской	2	1,1	еврозахват	0	0	0	0	0	ООО «КОН» 3234009420	МКД Население	ООО «КОН» 3234009420, г. Брянск, ул. Романа Брянского, д.18

267	Контейнерная площадка	15208855001, Брянский район, п. Путевка, ул. Рославльская, д. 7	1	Брянский район, п. Путевка, ул. Рославльская, д. 7	53.257000, 34.320100	асфальт	5 кв.м	да	нет	нет	нет	3	При (среднесуточной температуре +5С и ниже) не реже одного раза в трое суток. При (среднесуточной температуре свыше +5С) не реже 1 раза в сутки	черный металлопрокат с порошковой покраской	3	0,75	задняя загрузка	нет	0	0	нет	0	0	0	0	0	ООО "УК" "Сдавянская" 3250527412	МКД Население	ООО "УК" "Сдавянская" 3250527412, г. Брянск, ул. Костычева, д. 68
268	Контейнерная площадка	15208855001, Брянский район, п. Путевка, ул. Рославльская, д. 8	1	Брянский район, п. Путевка, ул. Рославльская, д. 8	53.256600, 34.321600	асфальт	9 кв.м	да	нет	нет	нет	4	При (среднесуточной температуре +5С и ниже) не реже одного раза в трое суток. При (среднесуточной температуре свыше +5С) не реже 1 раза в сутки	черный металлопрокат с порошковой покраской	4	0,77	задняя загрузка	нет	0	0	нет	0	0	0	0	0	ООО «КОН» 3234009420	МКД Население	ООО «КОН» 3234009420, г. Брянск, ул. Романа Брянского, д.18
269	Контейнерная площадка	15208855001, Брянский район, п. Путевка, ул. Рославльская, д. 9	1	Брянский район, п. Путевка, ул. Рославльская, д. 9	53.256200, 34.323200	асфальт	9 кв.м	да	нет	нет	нет	4	При (среднесуточной температуре +5С и ниже) не реже одного раза в трое суток. При (среднесуточной температуре свыше +5С) не реже 1 раза в сутки	черный металлопрокат с порошковой покраской	4	1,1	задняя загрузка	нет	0	0	нет	0	0	0	0	0	ООО «ПрофГарант» 3257008092	МКД Население	ООО «ПрофГарант» 3257008092, г. Брянск, ул. Авиационная, д. 19, помещ. 5
270	Контейнерная площадка	15208855001, Брянский район, п. Путёвка, ул. Строителей, д. 9/1	1	Брянский район, п. Путёвка, ул. Строителей, д. 9/1	53.264707, 34.298512	бетон	4 кв.м	да	нет	нет	нет	1	При (среднесуточной температуре +5С и ниже) не реже одного раза в трое суток. При (среднесуточной температуре свыше +5С) не реже 1 раза в сутки	черный металлопрокат с порошковой покраской	1	0,75	задняя загрузка	нет	0	0	нет	0	0	0	0	0	ОА «Тандер» 2310031475	ТКО от магазина	ОА «Тандер» 2310031475, Краснодарский край, г. Краснодар, ул. Им. Леваневского, д. 185
271	Контейнерная площадка	15208855001, Брянский район, п. Путёвка, ул. Славянская, д. 429	1	Брянский район, п. Путёвка, ул. Славянская, д. 429	53.265687, 34.299052	асфальт	3 кв.м	да	нет	нет	нет	1	При (среднесуточной температуре +5С и ниже) не реже одного раза в трое суток. При (среднесуточной температуре свыше +5С) не реже 1 раза в сутки	черный металлопрокат с порошковой покраской	1	1,1	задняя загрузка	нет	0	0	нет	0	0	0	0	0	ООО «ТЭФФ» садовый центр «МегаГрядка» 6732137702	ТКО от магазина	ООО «ТЭФФ» садовый центр «МегаГрядка» 6732137702, г. Смоленск, ул. Губенко, д. 26
272	Контейнерная площадка	15208855001, Брянский район, п. Путёвка, ул. Берёзовая Роща, строение 20А/2	1	Брянский район, п. Путёвка, ул. Берёзовая Роща, строение 20А/2	53.266100, 34.295600	бетон	6, 75 кв.м	да	нет	нет	нет	3	При (среднесуточной температуре +5С и ниже) не реже одного раза в трое суток. При (среднесуточной температуре свыше +5С) не реже 1 раза в сутки	черный металлопрокат с порошковой покраской	3	0,7-1,2	задняя загрузка	нет	0	0	нет	0	0	0	0	0	Квакова Н.Л.	Отходы (мусор) от уборки территории и помещений объекта оптово-розничной торговли продовольственными товарами	Квакова Н.Л., Чеченская республика, Шелковский район, станица Шелковская, ул. Им. Р. Мажатова, д.1Б, кв. 27
273	Контейнерная площадка	15208855004 Брянский район, с. Толмачево, ул. Трудовая, д.12А	1	Брянский район, с. Толмачево, ул. Трудовая, д.12А	53.252684, 34.269821	тротуарная плитка	3 кв.м	да	нет	нет	нет	1	При (среднесуточной температуре +5С и ниже) не реже одного раза в трое суток. При (среднесуточной температуре свыше +5С) не реже 1 раза в сутки	черный металлопрокат с порошковой покраской	1	1,1	задняя загрузка	нет	0	0	нет	0	0	0	0	0	ООО «Розал – Трейд» 3245011693	Отходы образуемые в результате деятельности	ООО «Розал – Трейд» 3245011693, Брянский район, с. Супонево, ул. Фрунзе, д. 83А
274	Контейнерная площадка	15208855004 Брянский район, с. Толмачево, 1-й Крыловский проезд, уч. 112	1	Брянский район, с. Толмачево, 1-й Крыловский проезд, уч. 112	53.242292 34.310178	щебень	16 кв.м	да	нет	нет	нет	2	При (среднесуточной температуре +5С и ниже) не реже одного раза в трое суток. При (среднесуточной температуре свыше +5С) не реже 1 раза в сутки	черный металлопрокат с порошковой покраской	2	0,8	задняя загрузка	нет	0	0	нет	0	0	0	0	0	Квакова Н.Л.	Отходы образуемые в результате деятельности	Квакова Н.Л.
275	Контейнерная площадка	15208855004 Брянский район, п. Путёвка 129 км + 0 5 0 автотрассы Брянск – Рославль	1	Брянский район, п. Путёвка 129 км + 0 5 0 автотрассы Брянск – Рославль	53.255917 34.324972	бетон	6,08 кв.м	да	нет	нет	нет	1	При (среднесуточной температуре +5С и ниже) не реже одного раза в трое суток. При (среднесуточной температуре свыше +5С) не реже 1 раза в сутки	черный металлопрокат с порошковой покраской	1	1,1	задняя загрузка	нет	0	0	нет	0	0	0	0	0	ООО «Розал – Трейд» 3245011693	Отходы образуемые в результате деятельности	ООО «Розал – Трейд»
276	Контейнерная площадка	15208855004 Брянский район, п. Путёвка, ул. Андрея Галицина, 2А	1	Брянский район, п. Путёвка, ул. Андрея Галицина, 2А	53.263310 34.304616	грунт	2 кв.м	да	нет	нет	нет	1	При (среднесуточной температуре +5С и ниже) не реже одного раза в трое суток. При (среднесуточной температуре свыше +5С) не реже 1 раза в сутки	черный металлопрокат с порошковой покраской	1	0,8	задняя загрузка	нет	0	0	нет	0	0	0	0	0	Бирюков Д.В.	Отходы образуемые в результате деятельности	Бирюков Д.В.
277	Контейнерная площадка	15208855004 Брянский район, п. Путёвка, ул. Строителей, д. 8/1	1	Брянский район, п. Путёвка, ул. Строителей, д. 8/1	53.265001, 34.296090	бетон	4 кв.м	да	нет	нет	нет	1	При (среднесуточной температуре +5С и ниже) не реже одного раза в трое суток. При (среднесуточной температуре свыше +5С) не реже 1 раза в сутки	черный металлопрокат с порошковой покраской	1	1,5	задняя загрузка	нет	0	0	нет	0	0	0	0	0	ООО «Тебойл Рус» - АЗС 7743792870	Отходы образуемые в результате деятельности	ООО «Тебойл Рус» - АЗС
278	Контейнерная площадка	15208860007, Брянский район, Железнодорожный разъезд Урицкий	1	Брянский район, Железнодорожный разъезд Урицкий	53.316500, 34.415200	асфальт	5 кв.м		нет	нет	нет	2	При (среднесуточной температуре +5С и ниже) не реже одного раза в трое суток. При (среднесуточной температуре свыше +5С) не реже 1 раза в сутки	черный металлопрокат с порошковой покраской	2	0,8	задняя загрузка	нет	0	0	нет	0	0	0	0	0	Стеклянорадицкая сельская администрация, 3245002410	Население	Стеклянорадицкая сельская администрация, 3245002410 Брянский район, д. Стеклянная Радица, ул. Партизанская д.68
279	Контейнерная площадка	15208860003, Брянский район, п. Козёлкино, ул. Лесная, д. 10	1	Брянский район, п. Козёлкино, ул. Лесная, д. 10	53.328588, 34.485924	асфальт	6 кв.м		нет	нет	нет	1	При (среднесуточной температуре +5С и ниже) не реже одного раза в трое суток. При (среднесуточной температуре свыше +5С) не реже 1 раза в сутки	черный металлопрокат с порошковой покраской	1	0,8	задняя загрузка	нет	0	0	нет	0	0	0	0	0	Стеклянорадицкая сельская администрация, 3245002410	Население	Стеклянорадицкая сельская администрация, 3245002410 Брянский район, д. Стеклянная Радица, ул. Партизанская д.68
280	Контейнерная площадка	15208860003, Брянский район, п. Козёлкино, ул. Лесная, д. 15	1	Брянский район, п. Козёлкино, ул. Лесная, д. 15	53.329934, 34.487600	асфальт	6 кв.м		нет	нет	нет	2	При (среднесуточной температуре +5С и ниже) не реже одного раза в трое суток. При (среднесуточной температуре свыше +5С) не реже 1 раза в сутки	черный металлопрокат с порошковой покраской	2	0,8	задняя загрузка	нет	0	0	нет	0	0	0	0	0	Стеклянорадицкая сельская администрация, 3245002410	Население	Стеклянорадицкая сельская администрация, 3245002410 Брянский район, д. Стеклянная Радица, ул. Партизанская д.68
281	Контейнерная площадка	15208860003, Брянский район, п. Козёлкино, ул. Лесная, д. 37 (у озера)	1	Брянский район, п. Козёлкино, ул. Лесная, д. 37 (у озера)	53.330112, 34.492042	асфальт	5 кв.м		нет	нет	нет	2	При (среднесуточной температуре +5С и ниже) не реже одного раза в трое суток. При (среднесуточной температуре свыше +5С) не реже 1 раза в сутки	черный металлопрокат с порошковой покраской	2	0,8	задняя загрузка	нет	0	0	нет	0	0	0	0	0	Стеклянорадицкая сельская администрация, 3245002410	Население	Стеклянорадицкая сельская администрация, 3245002410 Брянский район, д. Стеклянная Радица, ул. Партизанская д.68

282	Контейнерная площадка	15208860003, Брянский район, п. Козёлкино, ул. Лесная, д. 43^	1	Брянский район, п. Козёлкино, ул. Лесная, д. 43^	53.328427, 34.494450	асфальт	6 кв.м		нет	нет	да	3	При (среднесуточной температуре +5С и ниже) не реже одного раза в трое суток. При (среднесуточной температуре свыше +5С) не реже 1 раза в сутки	черный металлопрокат с порошковой покраской	2	0,8	задняя загрузка	черный металлопрокат с порошковой покраской	1	1,1	еврозахват	0	0	0	0	0	Стеклянноradицкая сельская администрация, 3245002410	Население	Стеклянноradицкая сельская администрация, 3245002410 Брянский район, д. Стеклянная Радица, ул. Партизанская д.68
283	Контейнерная площадка	15208860003, Брянский район, п. Козёлкино, ул. Лесная, д. 55	1	Брянский район, п. Козёлкино, ул. Лесная, д. 55	53.329109, 34.497219	асфальт	6 кв.м		нет	нет	да	3	При (среднесуточной температуре +5С и ниже) не реже одного раза в трое суток. При (среднесуточной температуре свыше +5С) не реже 1 раза в сутки	черный металлопрокат с порошковой покраской	2	0,8	задняя загрузка	черный металлопрокат с порошковой покраской	1	1,1	еврозахват	0	0	0	0	0	Стеклянноradицкая сельская администрация, 3245002410	Население	Стеклянноradицкая сельская администрация, 3245002410 Брянский район, д. Стеклянная Радица, ул. Партизанская д.68
284	Контейнерная площадка	15208860003, Брянский район, п. Козёлкино, ул. Лесная, д. 64	1	Брянский район, п. Козёлкино, ул. Лесная, д. 64	53.329289, 34.499067	асфальт	6 кв.м		нет	нет	нет	1	При (среднесуточной температуре +5С и ниже) не реже одного раза в трое суток. При (среднесуточной температуре свыше +5С) не реже 1 раза в сутки	черный металлопрокат с порошковой покраской	1	0,8	задняя загрузка	нет	0	0	нет	0	0	0	0	0	Стеклянноradицкая сельская администрация, 3245002410	Население	Стеклянноradицкая сельская администрация, 3245002410 Брянский район, д. Стеклянная Радица, ул. Партизанская д.68
285	Контейнерная площадка	15208860003, Брянский район, п. Козёлкино, ул. Лесная, д. 79	1	Брянский район, п. Козёлкино, ул. Лесная, д. 79	53.329867, 34.501777	асфальт	6 кв.м		нет	нет	да	3	При (среднесуточной температуре +5С и ниже) не реже одного раза в трое суток. При (среднесуточной температуре свыше +5С) не реже 1 раза в сутки	черный металлопрокат с порошковой покраской	2	0,8	задняя загрузка	черный металлопрокат с порошковой покраской	1	1,1	еврозахват	0	0	0	0	0	Стеклянноradицкая сельская администрация, 3245002410	Население	Стеклянноradицкая сельская администрация, 3245002410 Брянский район, д. Стеклянная Радица, ул. Партизанская д.68
286	Контейнерная площадка	15208860005, Брянский район, с. Лесное, ул. Партизанская, д. 57	1	Брянский район, с. Лесное, ул. Партизанская, д. 57	53.359451, 34.594542	грунт	3 кв.м	да	нет	нет	нет	1	При (среднесуточной температуре +5С и ниже) не реже одного раза в трое суток. При (среднесуточной температуре свыше +5С) не реже 1 раза в сутки	черный металлопрокат с порошковой покраской	1	0,8	задняя загрузка, боковая загрузка	нет	0	0	нет	0	0	0	0	0	Стеклянноradицкая сельская администрация, 3245002410	Население	Стеклянноradицкая сельская администрация, 3245002410 Брянский район, д. Стеклянная Радица, ул. Партизанская д.68
287	Контейнерная площадка	15208860005, Брянский район, с. Лесное, ул. Партизанская, д. 6	1	Брянский район, с. Лесное, ул. Партизанская, д. 6	53.358667, 34.586935	грунт	3 кв.м	да	нет	нет	да	3	При (среднесуточной температуре +5С и ниже) не реже одного раза в трое суток. При (среднесуточной температуре свыше +5С) не реже 1 раза в сутки	черный металлопрокат с порошковой покраской	2	0,8	задняя загрузка, боковая загрузка	черный металлопрокат с порошковой покраской	1	1,1	еврозахват	0	0	0	0	0	Стеклянноradицкая сельская администрация, 3245002410	Население	Стеклянноradицкая сельская администрация, 3245002410 Брянский район, д. Стеклянная Радица, ул. Партизанская д.68
288	Контейнерная площадка	15208860002, Брянский район, п. Батагово, ул. Вокзальная	1	Брянский район, п. Батагово, ул. Вокзальная	53.398522, 34.624087	грунт	4 кв.м	да	нет	нет	да	4	При (среднесуточной температуре +5С и ниже) не реже одного раза в трое суток. При (среднесуточной температуре свыше +5С) не реже 1 раза в сутки	черный металлопрокат с порошковой покраской	3	0,8	задняя загрузка, боковая загрузка	черный металлопрокат с порошковой покраской	1	1,1	еврозахват	0	0	0	0	0	Стеклянноradицкая сельская администрация, 3245002410	Население	Стеклянноradицкая сельская администрация, 3245002410 Брянский район, д. Стеклянная Радица, ул. Партизанская д.68
289	Контейнерная площадка	15208860002, Брянский район, п. Батагово, ул. Почтовая (у переезда)	1	Брянский район, п. Батагово, ул. Почтовая (у переезда)	53.397067, 34.620781	грунт	3 кв.м	да	нет	нет	нет	1	При (среднесуточной температуре +5С и ниже) не реже одного раза в трое суток. При (среднесуточной температуре свыше +5С) не реже 1 раза в сутки	черный металлопрокат с порошковой покраской	1	0,8	задняя загрузка, боковая загрузка	нет	0	0	нет	0	0	0	0	0	Стеклянноradицкая сельская администрация, 3245002410	Население	Стеклянноradицкая сельская администрация, 3245002410 Брянский район, д. Стеклянная Радица, ул. Партизанская д.68
290	Контейнерная площадка	15208860002, Брянский район, п. Батагово, ул. Почтовая	1	Брянский район, п. Батагово, ул. Почтовая	53.399700, 34.622700	асфальт	3 кв.м	да	нет	нет	да	3	При (среднесуточной температуре +5С и ниже) не реже одного раза в трое суток. При (среднесуточной температуре свыше +5С) не реже 1 раза в сутки	черный металлопрокат с порошковой покраской	2	0,8	задняя загрузка, боковая загрузка	черный металлопрокат с порошковой покраской	1	1,1	еврозахват	0	0	0	0	0	Стеклянноradицкая сельская администрация, 3245002410	Население	Стеклянноradицкая сельская администрация, 3245002410 Брянский район, д. Стеклянная Радица, ул. Партизанская д.68
291	Контейнерная площадка	15208860001, Брянский район, мкр. Сосновый Бор, д.1	1	Брянский район, мкр. Сосновый Бор, д.1	53.257618, 34.452493	асфальт	9 кв.м	да	нет	нет	да	9	При (среднесуточной температуре +5С и ниже) не реже одного раза в трое суток. При (среднесуточной температуре свыше +5С) не реже 1 раза в сутки	черный металлопрокат с порошковой покраской	4	1,1	задняя загрузка	черный металлопрокат с порошковой покраской	5	1,1	еврозахват	0	0	0	0	0	ООО УК «Сосновый Бор» 3255519711	МКД Население	ООО УК «Сосновый Бор» 3255519711, Брянский район, железнодорожная станция Чернец, мкр. Сосновый Бор, д. 1
292	Контейнерная площадка	15208860001, Брянский район, мкр. Сосновый Бор, д.2	1	Брянский район, мкр. Сосновый Бор, д.2	53.257473, 34.454119	асфальт	5 кв.м	да	нет	нет	нет	2	При (среднесуточной температуре +5С и ниже) не реже одного раза в трое суток. При (среднесуточной температуре свыше +5С) не реже 1 раза в сутки	черный металлопрокат с порошковой покраской	2	1,1	задняя загрузка	нет	0	0	нет	0	0	0	0	0	ООО УК «Сосновый Бор» 3255519711	МКД Население	ООО УК «Сосновый Бор» 3255519711, Брянский район, железнодорожная станция Чернец, мкр. Сосновый Бор, д. 1
293	Контейнерная площадка	15208860001, Брянский район, мкр. Сосновый Бор, д.3 (Станция Чернец)	1	Брянский район, мкр. Сосновый Бор, д.3	53.258766, 34.451092	асфальт	5 кв.м	да	нет	нет	нет	3	При (среднесуточной температуре +5С и ниже) не реже одного раза в трое суток. При (среднесуточной температуре свыше +5С) не реже 1 раза в сутки	черный металлопрокат с порошковой покраской	3	0,8	задняя загрузка	нет	0	0	нет	0	0	0	0	0	ООО УК «Сосновый Бор» 3255519711	МКД Население	ООО УК «Сосновый Бор» 3255519711, Брянский район, железнодорожная станция Чернец, мкр. Сосновый Бор, д. 1
294	Контейнерная площадка	15208860001, Брянский район, мкр. Сосновый Бор, д. 5	1	Брянский район, мкр. Сосновый Бор, д. 5	53.258082, 34.452278	асфальт	5 кв.м	да	нет	нет	да	5	При (среднесуточной температуре +5С и ниже) не реже одного раза в трое суток. При (среднесуточной температуре свыше +5С) не реже 1 раза в сутки	черный металлопрокат с порошковой покраской	3	1,1	задняя загрузка	черный металлопрокат с порошковой покраской	2	1,1	еврозахват	0	0	0	0	0	ООО УК «Сосновый Бор» 3255519711	МКД Население	ООО УК «Сосновый Бор» 3255519711, Брянский район, железнодорожная станция Чернец, мкр. Сосновый Бор, д. 1
295	Контейнерная площадка	15208860001, Брянский район, мкр. Сосновый Бор, д. 6	1	Брянский район, мкр. Сосновый Бор, д. 6	53.258676, 34.455282	асфальт	3 кв.м	да	нет	нет	нет	1	При (среднесуточной температуре +5С и ниже) не реже одного раза в трое суток. При (среднесуточной температуре свыше +5С) не реже 1 раза в сутки	черный металлопрокат с порошковой покраской	1	1,1	задняя загрузка	нет	0	0	нет	0	0	0	0	0	ООО УК «Сосновый Бор» 3255519711	МКД Население	ООО УК «Сосновый Бор» 3255519711, Брянский район, железнодорожная станция Чернец, мкр. Сосновый Бор, д. 1
296	Контейнерная площадка	15208860001, Брянский район, мкр. Сосновый Бор, д. 7	1	Брянский район, мкр. Сосновый Бор, д. 7	53.260250, 34.451082	асфальт	5 кв.м	да	нет	нет	нет	3	При (среднесуточной температуре +5С и ниже) не реже одного раза в трое суток. При (среднесуточной температуре свыше +5С) не реже 1 раза в сутки	черный металлопрокат с порошковой покраской	3	0,8	задняя загрузка	нет	0	0	нет	0	0	0	0	0	ООО УК «Сосновый Бор» 3255519711	МКД Население	ООО УК «Сосновый Бор» 3255519711, Брянский район, железнодорожная станция Чернец, мкр. Сосновый Бор, д. 1
297	Контейнерная площадка	15208860001, Брянский район, мкр. Сосновый Бор, д. 8	1	Брянский район, мкр. Сосновый Бор, д. 8	53.260242, 34.452152	асфальт	5 кв.м	да	нет	нет	да	5	При (среднесуточной температуре +5С и ниже) не реже одного раза в трое суток. При (среднесуточной температуре свыше +5С) не реже 1 раза в сутки	черный металлопрокат с порошковой покраской	3	0,8	задняя загрузка, грейфер	черный металлопрокат с порошковой покраской	2	1,1	еврозахват	0	0	0	0	0	ООО УК «Сосновый Бор» 3255519711	МКД Население	ООО УК «Сосновый Бор» 3255519711, Брянский район, железнодорожная станция Чернец, мкр. Сосновый Бор, д. 1
298	Контейнерная площадка	15208860001, Брянский район, мкр. Сосновый Бор, д. 8	1	Брянский район, мкр. Сосновый Бор, д. 8	53.260261, 34.452321	асфальт	3 кв.м	да	нет	нет	нет	1	При (среднесуточной температуре +5С и ниже) не реже одного раза в трое суток. При (среднесуточной температуре свыше +5С) не реже 1 раза в сутки	черный металлопрокат с порошковой покраской	1	0,8	задняя загрузка, грейфер	нет	0	0	нет	0	0	0	0	0	ООО УК «Сосновый Бор» 3255519711	МКД Население	ООО УК «Сосновый Бор» 3255519711, Брянский район, железнодорожная станция Чернец, мкр. Сосновый Бор, д. 1

299	Контейнерная площадка	15208860001, Брянский район, мкр. Сосновый Бор, д. 9	1	Брянский район, мкр. Сосновый Бор, д. 9	53.258539, 34.452116	асфальт	3 кв.м	да	нет	нет	нет	2	При (среднесуточной температуре +5С и ниже) не реже одного раза в трое суток. При (среднесуточной температуре свыше +5С) не реже 1 раза в сутки	черный металлопрокат с порошковой покраской	2	1,1	задняя загрузка, грейфер	нет	0	0	нет	0	0	0	0	0	ООО УК «Сосновый Бор» 3255519711	МКД Население	ООО УК «Сосновый Бор» 3255519711, Брянский район, железнодорожная станция Чернец, мкр. Сосновый Бор, д. 1
300	Контейнерная площадка	15208860001, Брянский район, мкр. Сосновый Бор, д. 10	1	Брянский район, мкр. Сосновый Бор, д. 10	53.258168, 34.453131	асфальт	5 кв.м	да	нет	нет	нет	2	При (среднесуточной температуре +5С и ниже) не реже одного раза в трое суток. При (среднесуточной температуре свыше +5С) не реже 1 раза в сутки	черный металлопрокат с порошковой покраской	2	1,1	задняя загрузка	нет	0	0	нет	0	0	0	0	0	ООО УК «Сосновый Бор» 3255519711	МКД Население	ООО УК «Сосновый Бор» 3255519711, Брянский район, железнодорожная станция Чернец, мкр. Сосновый Бор, д. 1
301	Контейнерная площадка	15208860001, Брянский район, мкр. Сосновый Бор, д. 11	1	Брянский район, мкр. Сосновый Бор, д. 11	53.259267, 34.452089	асфальт	9 кв.м	да	нет	нет	да	6	При (среднесуточной температуре +5С и ниже) не реже одного раза в трое суток. При (среднесуточной температуре свыше +5С) не реже 1 раза в сутки	черный металлопрокат с порошковой покраской	4	1,1	задняя загрузка	черный металлопрокат с порошковой покраской	2	1,1	евразахват	0	0	0	0	0	ООО УК «Сосновый Бор» 3255519711	МКД Население	ООО УК «Сосновый Бор» 3255519711, Брянский район, железнодорожная станция Чернец, мкр. Сосновый Бор, д. 1
302	Контейнерная площадка	15208860001, Брянский район, мкр. Сосновый Бор, д. 12	1	Брянский район, мкр. Сосновый Бор, д. 12	53.258873, 34.454505	асфальт	10 кв.м	да	нет	нет	нет	1	При (среднесуточной температуре +5С и ниже) не реже одного раза в трое суток. При (среднесуточной температуре свыше +5С) не реже 1 раза в сутки	черный металлопрокат с порошковой покраской	1	0,8	задняя загрузка, грейфер	нет	0	0	нет	0	0	0	0	0	ООО УК «Сосновый Бор» 3255519711	МКД Население	ООО УК «Сосновый Бор» 3255519711, Брянский район, железнодорожная станция Чернец, мкр. Сосновый Бор, д. 1
303	Контейнерная площадка	15208863001, Брянский район, с. Супонево, Андреевский луг (доп. Подбор у КП Минимед)	1	Брянский район, с. Супонево, Андреевский луг (доп. Подбор у КП Минимед)	53.206754, 34.338881	асфальт	7 кв.м		нет	нет	да	3	При (среднесуточной температуре +5С и ниже) не реже одного раза в трое суток. При (среднесуточной температуре свыше +5С) не реже 1 раза в сутки	черный металлопрокат с порошковой покраской	1	0,8	задняя загрузка	черный металлопрокат с порошковой покраской	2	1,1	евразахват	0	0	0	0	0	Супоневская сельская администрация 3245002258	Население	Супоневская сельская администрация, Брянский район, с. Супонево, ул. Комсомольская, д. 110
304	Контейнерная площадка	15208863001, Брянский район, с. Супонево к/пл Свенский монастырь	1	Брянский район, с. Супонево к/пл Свенский монастырь	53.208000, 34.336200	асфальт	15 кв.м		нет	нет	да	4	При (среднесуточной температуре +5С и ниже) не реже одного раза в трое суток. При (среднесуточной температуре свыше +5С) не реже 1 раза в сутки	черный металлопрокат с порошковой покраской	3	0,8	задняя загрузка	черный металлопрокат с порошковой покраской	1	1,1	евразахват	0	0	0	0	0	Супоневская сельская администрация 3245002258	Население	Супоневская сельская администрация Брянский район, с. Супонево, ул. Комсомольская, д. 110
305	Контейнерная площадка	15208863001, Брянский район, с. Супонево, ул. Тимоновская, д. 34-45	1	Брянский район, с. Супонево, ул. Тимоновская, д. 34-45	53.208153, 34.339621	асфальт	7 кв.м		нет	нет	нет	1	При (среднесуточной температуре +5С и ниже) не реже одного раза в трое суток. При (среднесуточной температуре свыше +5С) не реже 1 раза в сутки	черный металлопрокат с порошковой покраской	1	0,8	задняя загрузка	нет	0	0	нет	0	0	0	0	0	Супоневская сельская администрация 3245002258	Население	Супоневская сельская администрация Брянский район, с. Супонево, ул. Комсомольская, д. 110
306	Контейнерная площадка	15208863001, Брянский район, с. Супонево, ул. Д. Бедного (около кладбища)	1	Брянский район, с. Супонево, ул. Д. Бедного (около кладбища)	53.202166, 34.314195	асфальт	4 кв.м		нет	нет	нет	1	При (среднесуточной температуре +5С и ниже) не реже одного раза в трое суток. При (среднесуточной температуре свыше +5С) не реже 1 раза в сутки	черный металлопрокат с порошковой покраской	1	0,8	задняя загрузка	нет	0	0	нет	0	0	0	0	0	Супоневская сельская администрация 3245002258	Население	Супоневская сельская администрация Брянский район, с. Супонево, ул. Комсомольская, д. 110
307	Контейнерная площадка	15208863001, Брянский район, с. Супонево, ул. Московская, д. 23	1	Брянский район, с. Супонево, ул. Московская, д. 23	53.217317, 34.348372	асфальт	7 кв.м		нет	нет	нет	1	При (среднесуточной температуре +5С и ниже) не реже одного раза в трое суток. При (среднесуточной температуре свыше +5С) не реже 1 раза в сутки	черный металлопрокат с порошковой покраской	1	1,1	задняя загрузка	нет	0	0	нет	0	0	0	0	0	Супоневская сельская администрация 3245002258	-	Территория м-на "Пятёрочка"
308	Контейнерная площадка	15208863003, Брянский район, д. Курнявцево (около кладбища)	1	Брянский район, д. Курнявцево (около кладбища)	53.209700, 34.288700	плита	3 кв.м		нет	нет	нет	1	При (среднесуточной температуре +5С и ниже) не реже одного раза в трое суток. При (среднесуточной температуре свыше +5С) не реже 1 раза в сутки	черный металлопрокат с порошковой покраской	1	0,8	задняя загрузка	нет	0	0	нет	0	0	0	0	0	Супоневская сельская администрация 3245002258	Население	Супоневская сельская администрация Брянский район, с. Супонево, ул. Комсомольская, д. 110
309	Контейнерная площадка	15208863001, Брянский район, с. Супонево, ул. Комсомольская, д. 64	1	Брянский район, с. Супонево, ул. Комсомольская, д. 64	53.213400, 34.322400	асфальт	7 кв.м		нет	нет	да	2	При (среднесуточной температуре +5С и ниже) не реже одного раза в трое суток. При (среднесуточной температуре свыше +5С) не реже 1 раза в сутки	черный металлопрокат с порошковой покраской	1	0,8	задняя загрузка	черный металлопрокат с порошковой покраской	1	1,1	евразахват	0	0	0	0	0	Супоневская сельская администрация 3245002258	Население	Супоневская сельская администрация Брянский район, с. Супонево, ул. Комсомольская, д. 110
310	Контейнерная площадка	15208863001, Брянский район, с. Супонево, ул. Московская, д. 557 (поворот на Приосколье)	1	Брянский район, с. Супонево, ул. Московская, д. 557 (поворот на Приосколье)	53.199498, 34.265639	грунт	7 кв.м		нет	нет	нет	1	При (среднесуточной температуре +5С и ниже) не реже одного раза в трое суток. При (среднесуточной температуре свыше +5С) не реже 1 раза в сутки	черный металлопрокат с порошковой покраской	1	1,1	задняя загрузка	нет	0	0	нет	0	0	0	0	0	Супоневская сельская администрация 3245002258	Население	Супоневская сельская администрация Брянский район, с. Супонево, ул. Комсомольская, д. 110
311	Контейнерная площадка	15208842001, Брянский район, д. Антоновка, пер. Школьный, д. 6	1	Брянский район, д. Антоновка, пер. Школьный, д. 6	53.218208, 34.281911	асфальт	5 кв.м		нет	нет	да	3	При (среднесуточной температуре +5С и ниже) не реже одного раза в трое суток. При (среднесуточной температуре свыше +5С) не реже 1 раза в сутки	черный металлопрокат с порошковой покраской	2	0,8	задняя загрузка	черный металлопрокат с порошковой покраской	1	1,1	евразахват	0	0	0	0	0	Супоневская сельская администрация 3245002258	Население	Супоневская сельская администрация Брянский район, с. Супонево, ул. Комсомольская, д. 110
312	Контейнерная площадка	15208842001 Брянский район, д. Антоновка, ул. Центральная, д.65	1	Брянский район, д. Антоновка, ул. Центральная, д.65	53.220194, 34.270910	асфальт	3 кв.м		нет	нет	нет	1	При (среднесуточной температуре +5С и ниже) не реже одного раза в трое суток. При (среднесуточной температуре свыше +5С) не реже 1 раза в сутки	черный металлопрокат с порошковой покраской	1	1,1	задняя загрузка	нет	0	0	нет	0	0	0	0	0	Супоневская сельская администрация 3245002258	Население	Супоневская сельская администрация Брянский район, с. Супонево, ул. Комсомольская, д. 110
313	Контейнерная площадка	15208863001, Брянский район, с. Супонево, ул. Воинская (военный городок)	1	Брянский район, с. Супонево, ул. Воинская (военный городок)	53.212900, 34.252200	грунт	54 кв.м		нет	нет	да	3	При (среднесуточной температуре +5С и ниже) не реже одного раза в трое суток. При (среднесуточной температуре свыше +5С) не реже 1 раза в сутки	черный металлопрокат с порошковой покраской	2	0,8	задняя загрузка	черный металлопрокат с порошковой покраской	1	1,1	евразахват	0	0	0	0	0	Супоневская сельская администрация 3245002258	Население	Супоневская сельская администрация Брянский район, с. Супонево, ул. Комсомольская, д. 110
314	Контейнерная площадка	15208863001, Брянский район, с. Супонево, ул. Советская, д. 12	1	Брянский район, с. Супонево, ул. Советская, д. 12	53.206186, 34.280696	асфальт	10 кв.м		нет	нет	да	3	При (среднесуточной температуре +5С и ниже) не реже одного раза в трое суток. При (среднесуточной температуре свыше +5С) не реже 1 раза в сутки	черный металлопрокат с порошковой покраской	1	7,8	грейфер	черный металлопрокат с порошковой покраской	2	1,1	евразахват	0	0	0	0	0	Супоневская сельская администрация 3245002258	Население	Супоневская сельская администрация Брянский район, с. Супонево, ул. Комсомольская, д. 110
315	Контейнерная площадка	15208863001, Брянский район, с. Супонево, ул. Московская, д. 262	1	Брянский район, с. Супонево, ул. Московская, д. 262	53.207485, 34.319668	асфальт	3 кв.м		нет	нет	да	2	При (среднесуточной температуре +5С и ниже) не реже одного раза в трое суток. При (среднесуточной температуре свыше +5С) не реже 1 раза в сутки	черный металлопрокат с порошковой покраской	1	1,1	задняя загрузка	черный металлопрокат с порошковой покраской	1	1,1	евразахват	0	0	0	0	0	Супоневская сельская администрация 3245002258	Население	Супоневская сельская администрация Брянский район, с. Супонево, ул. Комсомольская, д. 110

316	Контейнерная площадка	15208863001, Брянский район, с. Супонево, ул. Дачная, д. 30	1	Брянский район, с. Супонево, ул. Дачная, д. 30	53.223700, 34.315700	асфальт	5 кв.м	да	нет	нет	нет	2	При (среднесуточной температуре +5С и ниже) не реже одного раза в трое суток. При (среднесуточной температуре свыше +5С) не реже 1 раза в сутки	черный металлопрокат с порошковой покраской	2	1,1	задняя загрузка	нет	0	0	нет	0	0	0	0	0	ООО УК «Мегаполис» 3250521315	МКД Население	ООО УК «Мегаполис», Брянский район, п. Кузьмино, проезд 3-й Высоцкого, д.2
317	Контейнерная площадка	15208863001, Брянский район, с. Супонево, ул. Октябрьская, д. 65	1	Брянский район, с. Супонево, ул. Октябрьская, д. 65	53.217403, 34.323881	асфальт	3 кв.м	да	нет	нет	нет	1	При (среднесуточной температуре +5С и ниже) не реже одного раза в трое суток. При (среднесуточной температуре свыше +5С) не реже 1 раза в сутки	черный металлопрокат с порошковой покраской	1	0,77	задняя загрузка	нет	0	0	нет	0	0	0	0	0	ООО УК «Мегаполис» 3250521315	МКД Население	ООО УК «Мегаполис», Брянский район, п. Кузьмино, проезд 3-й Высоцкого, д.2
318	Контейнерная площадка	15208863001, Брянский район, с. Супонево, пер.2-ой Дачный, д. 5	1	Брянский район, с. Супонево, пер.2-ой Дачный, д. 5	53.223333, 34.317476	асфальт	3 кв.м	да	нет	нет	нет	1	При (среднесуточной температуре +5С и ниже) не реже одного раза в трое суток. При (среднесуточной температуре свыше +5С) не реже 1 раза в сутки	черный металлопрокат с порошковой покраской	1	1,1	задняя загрузка	нет	0	0	нет	0	0	0	0	0	Индивидуальная	_	_
319	Контейнерная площадка	15208863001, Брянский район, с. Супонево, ул. Шоссейная, д. 9	1	Брянский район, с. Супонево, ул. Шоссейная, д. 9	53.216340, 34.315419	асфальт	3 кв.м	да	нет	нет	нет	1	При (среднесуточной температуре +5С и ниже) не реже одного раза в трое суток. При (среднесуточной температуре свыше +5С) не реже 1 раза в сутки	черный металлопрокат с порошковой покраской	1	0,66	задняя загрузка	нет	0	0	нет	0	0	0	0	0	Индивидуальная	_	_
320	Контейнерная площадка	15208863001, Брянский район, с. Супонево, ул. Ленина, д.26	1	Брянский район, с. Супонево, ул. Ленина, д.26	53.206078 34.290680	асфальт	5 кв.м	да	нет	нет	нет	2	При (среднесуточной температуре +5С и ниже) не реже одного раза в трое суток. При (среднесуточной температуре свыше +5С) не реже 1 раза в сутки	черный металлопрокат с порошковой покраской	2	0,8	задняя загрузка	нет	0	0	нет	0	0	0	0	0	Воробьев Д.В. (аптека) 323404749176	Упаковочный материал от деятельности магазина, торговля	Воробьев Д.В. (аптека) 323404749176, г. Сочи, с. Барановка, ул. Высокогорная, д.60/47
321	Контейнерная площадка	15208888800, Брянский район, д. Бетово, ул. Центральная, д. 8	1	Брянский район, д. Бетово, ул. Центральная, д. 8	53.347877, 34.008547	плита	10 кв.м	да	нет	нет	да	3	При (среднесуточной температуре +5С и ниже) не реже одного раза в трое суток. При (среднесуточной температуре свыше +5С) не реже 1 раза в сутки	черный металлопрокат с порошковой покраской	1	7,8	грейфер	черный металлопрокат с порошковой покраской	2	1,1	евразахват	0	0	0	0	0	Чернетовская сельская администрация 3245002466	МКД Население	Чернетовская сельская администрация 3245002466, Брянский район, д. Бетово, ул. Центральная, д.3
322	Контейнерная площадка	15208888800, Брянский район, д. Бетово, ул. Центральная, д. 4	1	Брянский район, д. Бетово, ул. Центральная, д. 4	53.347871 34.010010	асфальт	3 кв.м	да	нет	нет	нет	1	При (среднесуточной температуре +5С и ниже) не реже одного раза в трое суток. При (среднесуточной температуре свыше +5С) не реже 1 раза в сутки	черный металлопрокат с порошковой покраской	1	0,8	задняя загрузка	нет	0	0	нет	0	0	0	0	0	МБОУ «Смольянская СОШ»-дет.сад, начальная школа 3207010748	Дети Сотрудники	МБОУ «Смольянская СОШ»-дет.сад 3207010748, Брянский район, д. Бетово, ул. Центральная, д. 4
323	Контейнерная площадка	15208888004, Брянский район, д. Городец, ул. Школьная, д. 6	1	Брянский район, д. Городец, ул. Школьная, д. 6	53.348790 34.021248	плита	3 кв.м	да	нет	нет	нет	1	При (среднесуточной температуре +5С и ниже) не реже одного раза в трое суток. При (среднесуточной температуре свыше +5С) не реже 1 раза в сутки	черный металлопрокат с порошковой покраской	1	0,8	задняя загрузка	нет	0	0	нет	0	0	0	0	0	МБОУ «Смольянская СОШ» 3207010748	Дети Сотрудники	МБОУ «Смольянская СОШ» 3207010748, Брянский район, д. Городец, ул. Школьная, д. 6
324	Контейнерная площадка	15208888003, Брянкий район, с. Госома, ул. Сельская, д. 58	1	Брянкий район, с. Госома, ул. Сельская, д. 58	53.297710 33.972227	плита	3 кв.м	да	нет	нет	нет	1	При (среднесуточной температуре +5С и ниже) не реже одного раза в трое суток. При (среднесуточной температуре свыше +5С) не реже 1 раза в сутки	черный металлопрокат с порошковой покраской	1	0,8	задняя загрузка	нет	0	0	нет	0	0	0	0	0	МБОУ «Госомская ООШ" 3207010890	Дети Сотрудники	МБОУ «Госомская ООШ" 3207010890, Брянскй район, с. Госома, ул. Сельская, д. 58
325	Контейнерная площадка	15252551, п. Суземка		1 п. Суземка, ул. Первомайская, 15	52.314133 34.077537	бетонная плита	42	да	нет	да	нет	1	понедельник, среда, пятница	металл	0	0	евразахват	нет	0	0	нет	1/7.8	3	0	3/0,95	0	АДМИНИСТРАЦИЯ СУЗЕМСКОГО РАЙОНА Юридический адрес 242190, Брянская область, Суземский район, поселок Суземка, площадь Ленина, 1 ИНН 3228001582 тел. 8(48353) 2-19-52	ул. Жукова, д. 11, ул. Первомайская д. 15 (многоквартирный дом)	АДМИНИСТРАЦИЯ СУЗЕМСКОГО РАЙОНА ИНН 3228001582 242190, Брянская область, Суземский район, поселок Суземка, площадь Ленина, 1
326	Контейнерная площадка	15252551, п. Суземка		1 п. Суземка, ул. Жукова, 5/2	52.314650 34.075190	бетонная плита	33	да	нет	нет	нет	3	понедельник, среда, пятница	металл	3	1	боковой захват	нет	0	0	нет	0	2	0	2/0,95	0	АДМИНИСТРАЦИЯ СУЗЕМСКОГО РАЙОНА Юридический адрес 242190, Брянская область, Суземский район, поселок Суземка, площадь Ленина, 1 ИНН 3228001582 тел. 8(48353) 2-19-52	ул. Жукова, д. 5/1, д. 5/2, д. 7 (многоквартирный дом)	АДМИНИСТРАЦИЯ СУЗЕМСКОГО РАЙОНА ИНН 3228001582 242190, Брянская область, Суземский район, поселок Суземка, площадь Ленина, 1
327	Контейнерная площадка	15252551, п. Суземка		1 п. Суземка, ул. Кирова, 7	52.312100 34.075930	бетонная плита	33	да	нет	нет	нет	2	понедельник, среда, пятница	металл	2	1	боковой захват	нет	0	0	нет	0	2	0	2/0,95	0	АДМИНИСТРАЦИЯ СУЗЕМСКОГО РАЙОНА Юридический адрес 242190, Брянская область, Суземский район, поселок Суземка, площадь Ленина, 1 ИНН 3228001582 тел. 8(48353) 2-19-52	ул. Кирова, д. 1, д. 3, д. 7, д. 9 (индивидуальные жилые дома)	АДМИНИСТРАЦИЯ СУЗЕМСКОГО РАЙОНА ИНН 3228001582 242190, Брянская область, Суземский район, поселок Суземка, площадь Ленина, 1
328	Контейнерная площадка	15252551, п. Суземка		1 п. Суземка, ул. Кольцевая,13	52.318380 34.087100	бетонная плита	6	да	нет	нет	нет	3	понедельник, среда, пятница	металл	3	1	боковой захват	нет	0	0	нет	0	2	0	2/0,95	0	АДМИНИСТРАЦИЯ СУЗЕМСКОГО РАЙОНА Юридический адрес 242190, Брянская область, Суземский район, поселок Суземка, площадь Ленина, 1 ИНН 3228001582 тел. 8(48353) 2-19-52	ул. Кольцевая, д. 13, д. 15 (многоквартирный дом)	АДМИНИСТРАЦИЯ СУЗЕМСКОГО РАЙОНА ИНН 3228001582 242190, Брянская область, Суземский район, поселок Суземка, площадь Ленина, 1

329	Контейнерная площадка	15252551, п. Суземка		1	п. Суземка, пер. Некрасова, д.15	52.30963 34.08294	грунт	23	нет	нет	нет	нет	1	понедельник, среда, пятница	металл	1	1	боковой захват	нет	4	4/0.95	евразахват	0	2	0	2/0,95	0	АДМИНИСТРАЦИЯ СУЗЕМСКОГО РАЙОНА Юридический адрес 242190, Брянская область, Суземский район, поселок Суземка, площадь Ленина, 1 ИНН 3228001582 тел. 8(48353) 2-19-52	пер. Некрасова, д. 7, д.15, ул. Горького д. 10, д. 12, д. 14, д. 14А, д. 16, д. 17 (индивидуальные жилые дома)	АДМИНИСТРАЦИЯ СУЗЕМСКОГО РАЙОНА ИНН 3228001582 242190, Брянская область, Суземский район, поселок Суземка, площадь Ленина, 1
330	Контейнерная площадка	15252551, п. Суземка		1	п. Суземка, ул. Жукова, д. 8	52.31251 34.07673	грунт	27	нет	нет	нет	нет	2	понедельник, среда, пятница	металл	2	1	боковой захват	нет	0	0	нет	0	2	0	2/0,95	0	АДМИНИСТРАЦИЯ СУЗЕМСКОГО РАЙОНА Юридический адрес 242190, Брянская область, Суземский район, поселок Суземка, площадь Ленина, 1 ИНН 3228001582 тел. 8(48353) 2-19-52	ул. Жукова, д. 8, ул. Первомайская д. 11, д. 13 (многоквартирный дом)	АДМИНИСТРАЦИЯ СУЗЕМСКОГО РАЙОНА ИНН 3228001582 242190, Брянская область, Суземский район, поселок Суземка, площадь Ленина, 1
331	Контейнерная площадка	15252551, п. Суземка		1	п. Суземка, ул. Зерновская, 18	52.30175 34.08738	грунт	33	нет	нет	нет	нет	1	понедельник, среда, пятница	металл	1	1	боковой захват	нет	0	0	нет	0	2	0	2/0,95	0	АДМИНИСТРАЦИЯ СУЗЕМСКОГО РАЙОНА Юридический адрес 242190, Брянская область, Суземский район, поселок Суземка, площадь Ленина, 1 ИНН 3228001582 тел. 8(48353) 2-19-52	ул. Зерновская, д. 1, д. 3, д. 4, д. 6, д. 8, д. 10, д. 11, д. 12, д. 13, д. 14, д. 15, д. 16, д. 17, д. 18, д. 19, д. 20, д. 21 (индивидуальные жилые дома)	АДМИНИСТРАЦИЯ СУЗЕМСКОГО РАЙОНА ИНН 3228001582 242190, Брянская область, Суземский район, поселок Суземка, площадь Ленина, 1
332	Контейнерная площадка	15252551, п. Суземка		1	п. Суземка, 3 пер. Октябрьский, д. 6	52.30545 34.08957	грунт	16	нет	нет	нет	нет	1	понедельник, среда, пятница	металл	1	1	боковой захват	нет	0	0	нет	0	2	0	2/0,95	0	АДМИНИСТРАЦИЯ СУЗЕМСКОГО РАЙОНА Юридический адрес 242190, Брянская область, Суземский район, поселок Суземка, площадь Ленина, 1 ИНН 3228001582 тел. 8(48353) 2-19-52	пер.3-й Октябрьский, д. 5, д. 6, д. 8, д. 11 (индивидуальные жилые дома)	АДМИНИСТРАЦИЯ СУЗЕМСКОГО РАЙОНА ИНН 3228001582 242190, Брянская область, Суземский район, поселок Суземка, площадь Ленина, 1
333	Контейнерная площадка	15252551, п. Суземка		1	п. Суземка, ул. Полтавская, д. 25	52.30328 34.07867	грунт	23	нет	нет	нет	нет	1	понедельник, среда, пятница	металл	1	1	боковой захват	нет	0	0	нет	0	2	0	2/0,95	0	АДМИНИСТРАЦИЯ СУЗЕМСКОГО РАЙОНА Юридический адрес 242190, Брянская область, Суземский район, поселок Суземка, площадь Ленина, 1 ИНН 3228001582 тел. 8(48353) 2-19-52	ул. Полтавская, д. 21, д. 23, д. 24, д. 25, д. 26, д. 27, д. 28 (индивидуальные жилые дома)	АДМИНИСТРАЦИЯ СУЗЕМСКОГО РАЙОНА ИНН 3228001582 242190, Брянская область, Суземский район, поселок Суземка, площадь Ленина, 1
334	Контейнерная площадка	15252551, п. Суземка		1	п. Суземка, ул. Партизанская, 54	52.32059 34.06096	бетонная плита	33	нет	нет	нет	нет	2	вторник, четверг	металл	2	1	боковой захват	нет	3	3/0.95	евразахват	0	2	0	2/0,95	0	АДМИНИСТРАЦИЯ СУЗЕМСКОГО РАЙОНА Юридический адрес 242190, Брянская область, Суземский район, поселок Суземка, площадь Ленина, 1 ИНН 3228001582 тел. 8(48353) 2-19-52	ул. Партизанская, д. 31, д. 32, д. 33, д. 34, д. 35, д. 36, д. 37, д. 38, д. 39, д. 40, д. 41, д. 42, д. 43, д. 44, д. 45, д. 46, д. 47, д. 48, д. 49, д. 50, д. 51, д. 52, д. 53, д. 54, ул. Андросова, д. 2 (индивидуальные жилые дома)	АДМИНИСТРАЦИЯ СУЗЕМСКОГО РАЙОНА ИНН 3228001582 242190, Брянская область, Суземский район, поселок Суземка, площадь Ленина, 1
335	Контейнерная площадка	15252551, п. Суземка		1	п. Суземка, ул. Первомайская , 85	52.32844 3 34.08945 3	грунт	1,5	нет	нет	нет	нет	1	понедельник, среда, пятница	металл	1	1	боковой захват	нет	5	5/0.95	евразахват	0	0	0	0	0	АДМИНИСТРАЦИЯ СУЗЕМСКОГО РАЙОНА Юридический адрес 242190, Брянская область, Суземский район, поселок Суземка, площадь Ленина, 1 ИНН 3228001582 тел. 8(48353) 2-19-52	ул. Первомайская, д. 80, д. 82, пер. Лесной, д. 1, д. 2, д. 3, д. 4, д. 5, д. 6, д. 7, д. 8 (индивидуальные жилые дома)	АДМИНИСТРАЦИЯ СУЗЕМСКОГО РАЙОНА ИНН 3228001582 242190, Брянская область, Суземский район, поселок Суземка, площадь Ленина, 1

336	Контейнерная площадка	15252551, п. Суземка		1	п. Суземка, ул. Парковая, 8А	52.31438 34.08500	бетонная плита	23	нет	нет	нет	нет	2	понедельник, среда, пятница	металл	2	1	боковой захват	нет	8а	8/0.95	еврозахват	0	2	0	2/0,95	0	АДМИНИСТРАЦИЯ СУЗЕМСКОГО РАЙОНА Юридический адрес 242190, Брянская область, Суземский район, поселок Суземка, площадь Ленина, 1 ИНН 3228001582 тел. 8(48353) 2-19-52	ул. Парковая, д. 6/1, д. 6/2, д. 8/1, д. 8/2, д. 10/1, д. 10/2 (индивидуальные жилые дома)	АДМИНИСТРАЦИЯ СУЗЕМСКОГО РАЙОНА ИНН 3228001582 242190, Брянская область, Суземский район, поселок Суземка, площадь Ленина, 1
337	Контейнерная площадка	15252551, п. Суземка		1	п. Суземка, ул. Первомайская, 9	52.31194 34.07663	бетонная плита	32	да	нет	нет	нет	1	понедельник, среда, пятница	металл	1	1	боковой захват	нет	0	0	нет	0	2	0	2/0,95	0	АДМИНИСТРАЦИЯ СУЗЕМСКОГО РАЙОНА Юридический адрес 242190, Брянская область, Суземский район, поселок Суземка, площадь Ленина, 1 ИНН 3228001582 тел. 8(48353) 2-19-52	ул. Первомайская, д. 7, д. 9 (многоквартирный дом)	АДМИНИСТРАЦИЯ СУЗЕМСКОГО РАЙОНА ИНН 3228001582 242190, Брянская область, Суземский район, поселок Суземка, площадь Ленина, 1
338	Контейнерная площадка	15252551, п. Суземка		1	п. Суземка, 3 пер. Пушкина	52.31030 34.05936	грунт	32	нет	нет	нет	нет	1	вторник, четверг	металл	1	1	боковой захват	нет	0	0	нет	0	2	0	2/0,95	0	АДМИНИСТРАЦИЯ СУЗЕМСКОГО РАЙОНА Юридический адрес 242190, Брянская область, Суземский район, поселок Суземка, площадь Ленина, 1 ИНН 3228001582 тел. 8(48353) 2-19-52	3-й пер. Пушкина, д. 5, д. 6, д. 7, д. 8, д. 9, д. 10, д. 11, д. 12 (индивидуальные жилые дома)	АДМИНИСТРАЦИЯ СУЗЕМСКОГО РАЙОНА ИНН 3228001582 242190, Брянская область, Суземский район, поселок Суземка, площадь Ленина, 1
339	Контейнерная площадка	15252551, п. Суземка		1	п. Суземка, ул. Жукова,13	52.31377 2 34.07946 3	бетонная плита	10	да	нет	нет	нет	1/7,8	понедельник, среда, пятница	металл	1	7,8	еврозахват	нет	0	0	нет	1	3	0	3/0,95	0	АДМИНИСТРАЦИЯ СУЗЕМСКОГО РАЙОНА Юридический адрес 242190, Брянская область, Суземский район, поселок Суземка, площадь Ленина, 1 ИНН 3228001582 тел. 8(48353) 2-19-52	ул. Жукова, д. 13, д. 15 (многоквартирный дом)	АДМИНИСТРАЦИЯ СУЗЕМСКОГО РАЙОНА ИНН 3228001582 242190, Брянская область, Суземский район, поселок Суземка, площадь Ленина, 1
340	Контейнерная площадка	15252551, п. Суземка		1	п. Суземка, ул. Первомайская, 6	X 52.31170 Y 34.07868	бетонная плита	23	да	нет	нет	нет	2	понедельник, среда, пятница	металл	2	1	боковой захват	нет	0	0	нет	0	2	0	2/0,95	0	АДМИНИСТРАЦИЯ СУЗЕМСКОГО РАЙОНА Юридический адрес 242190, Брянская область, Суземский район, поселок Суземка, площадь Ленина, 1 ИНН 3228001582 тел. 8(48353) 2-19-52	ул. Первомайская, д. 6, д. 8 (многоквартирный дом)	АДМИНИСТРАЦИЯ СУЗЕМСКОГО РАЙОНА ИНН 3228001582 242190, Брянская область, Суземский район, поселок Суземка, площадь Ленина, 1
341	Контейнерная площадка	15252551, п. Суземка		1	п. Суземка, ул. Первомайская, 33	52.31810 6, 34.07929 9	грунт	1.5	нет	нет	нет	нет	1	понедельник, среда, пятница	металл	1	1	боковой захват	нет	0	0	нет	0	2	0	2/0,95	0	АДМИНИСТРАЦИЯ СУЗЕМСКОГО РАЙОНА Юридический адрес 242190, Брянская область, Суземский район, поселок Суземка, площадь Ленина, 1 ИНН 3228001582 тел. 8(48353) 2-19-52	ул. Первомайская, д. 33 (многоквартирный дом)	АДМИНИСТРАЦИЯ СУЗЕМСКОГО РАЙОНА ИНН 3228001582 242190, Брянская область, Суземский район, поселок Суземка, площадь Ленина, 1
342	Контейнерная площадка	15252551, п. Суземка		1	п. Суземка, ул. Первомайская, 4	52,31070 8, 34,07784 5	бетонная плита	1.5	нет	нет	нет	нет	1	понедельник, среда, пятница	металл	1	1	боковой захват	нет	0	0	нет	0	2	0	2/0,95	0	АДМИНИСТРАЦИЯ СУЗЕМСКОГО РАЙОНА Юридический адрес 242190, Брянская область, Суземский район, поселок Суземка, площадь Ленина, 1 ИНН 3228001582 тел. 8(48353) 2-19-52	ул. Первомайская, д. 4 (многоквартирный дом)	АДМИНИСТРАЦИЯ СУЗЕМСКОГО РАЙОНА ИНН 3228001582 242190, Брянская область, Суземский район, поселок Суземка, площадь Ленина, 1
343	Контейнерная площадка	15252551, п. Суземка		1	п. Суземка, ул. Первомайская, 5	52.31148 34.07645	бетонная плита	16	да	нет	нет	нет	2	понедельник, среда, пятница	металл	2	1	боковой захват	нет	0	0	нет	0	2	0	2/0,95	0	АДМИНИСТРАЦИЯ СУЗЕМСКОГО РАЙОНА Юридический адрес 242190, Брянская область, Суземский район, поселок Суземка, площадь Ленина, 1 ИНН 3228001582 тел. 8(48353) 2-19-52	ул. Первомайская, д. 5, д. 3 (многоквартирный дом)	АДМИНИСТРАЦИЯ СУЗЕМСКОГО РАЙОНА ИНН 3228001582 242190, Брянская область, Суземский район, поселок Суземка, площадь Ленина, 1
344	Контейнерная площадка	15252551, п. Суземка		1	п. Суземка, ул. Лермонтова, д. 2/2	52.31670 34.08249	бетонная плита	43	да	нет	нет	нет	5	понедельник, среда, пятница	металл	5	1	боковой захват	нет	0	0	нет	0	2	0	2/0,95	0	АДМИНИСТРАЦИЯ СУЗЕМСКОГО РАЙОНА Юридический адрес 242190, Брянская область, Суземский район, поселок Суземка, площадь Ленина, 1 ИНН 3228001582 тел. 8(48353) 2-19-52	ул. Лермонтова, д. 2/1, д. 2/2, д .9/1, д. 9/2, д. 9/3, пл. Ленина д. 3, д. 5, д. 7/1, д. 7/2, д. 7/3 (многоквартирный дом)	АДМИНИСТРАЦИЯ СУЗЕМСКОГО РАЙОНА ИНН 3228001582 242190, Брянская область, Суземский район, поселок Суземка, площадь Ленина, 1

345	Контейнерная площадка	15252551, п. Суземка		1	п. Суземка, ул. Лермонтова, 2	X 52.31763 Y 34.08542	бетонная плита	42	да	нет	нет	нет	7	понедельник, среда, пятница	металл	7	1	боковой захват	металл	5	0,95	еврозахват	0	0	0	0	0	АДМИНИСТРАЦИЯ СУЗЕМСКОГО РАЙОНА Юридический адрес 242190, Брянская область, Суземский район, поселок Суземка, площадь Ленина, 1 ИНН 3228001582 тел. 8(48353) 2-19-52	ул. Лермонтова, д. 4, д. 6, пер. Лермонтова д. 2, д. 4, ул. Кольцевая д. 13/1, д. 13/2, д. 13/3, (многоквартирный дом) ул. Красноармейская д. 1-34 (индивидуальные жилые дома)	АДМИНИСТРАЦИЯ СУЗЕМСКОГО РАЙОНА ИНН 3228001582 242190, Брянская область, Суземский район, поселок Суземка, площадь Ленина, 1
346	Контейнерная площадка	15252551, п. Суземка		1	п. Суземка, пер. Лермонтова, 15	52.319520, 34.086129	грунт	1,5	нет	нет	нет	нет	1	понедельник, среда, пятница	металл	1	1	боковой захват	нет	0	0	нет	0	2	0	2/0,95	0	АДМИНИСТРАЦИЯ СУЗЕМСКОГО РАЙОНА Юридический адрес 242190, Брянская область, Суземский район, поселок Суземка, площадь Ленина, 1 ИНН 3228001582 тел. 8(48353) 2-19-52	пер. Лермонтова, д. 1, д. 3, д. 5, д. 6, д. 7, д. 9, д. 11, д. 13 (индивидуальные жилые дома)	АДМИНИСТРАЦИЯ СУЗЕМСКОГО РАЙОНА ИНН 3228001582 242190, Брянская область, Суземский район, поселок Суземка, площадь Ленина, 1
347	Контейнерная площадка	15252551, п. Суземка		1	п. Суземка, ул. Брянская, 2	52.32062 34.08910	грунт	27	нет	нет	нет	нет	2	понедельник, среда, пятница	металл	2	1	боковой захват	нет	0	0	нет	0	2	0	2/0,95	0	АДМИНИСТРАЦИЯ СУЗЕМСКОГО РАЙОНА Юридический адрес 242190, Брянская область, Суземский район, поселок Суземка, площадь Ленина, 1 ИНН 3228001582 тел. 8(48353) 2-19-52	ул. Брянская, д. 2 (многоквартирный дом)	АДМИНИСТРАЦИЯ СУЗЕМСКОГО РАЙОНА ИНН 3228001582 242190, Брянская область, Суземский район, поселок Суземка, площадь Ленина, 1
348	Контейнерная площадка	15252551, п. Суземка		1	п. Суземка, ул. Брянская, 16	52.32062 34.08910	Бетонная плита	33	да	нет	нет	нет	2	понедельник, среда, пятница	металл	2	1	боковой захват	нет	0	0	нет	0	2	0	2/0,95	0	АДМИНИСТРАЦИЯ СУЗЕМСКОГО РАЙОНА Юридический адрес 242190, Брянская область, Суземский район, поселок Суземка, площадь Ленина, 1 ИНН 3228001582 тел. 8(48353) 2-19-52	ул. Брянская, д. 16 (многоквартирный дом)	АДМИНИСТРАЦИЯ СУЗЕМСКОГО РАЙОНА ИНН 3228001582 242190, Брянская область, Суземский район, поселок Суземка, площадь Ленина, 1
349	Контейнерная площадка	15252551, п. Суземка		1	п. Суземка, пер. Строителей, 3	52.32380 34.09235	Бетонная плита	42	да	нет	нет	нет	5	понедельник, среда, пятница	металл	5	1	боковой захват	нет	5	5/0.95	еврозахват	0	2	0	2/0,95	0	АДМИНИСТРАЦИЯ СУЗЕМСКОГО РАЙОНА Юридический адрес 242190, Брянская область, Суземский район, поселок Суземка, площадь Ленина, 1 ИНН 3228001582 тел. 8(48353) 2-19-52	пер. Строителей, д. 3, д. 4, д. 6 (многоквартирный дом)	АДМИНИСТРАЦИЯ СУЗЕМСКОГО РАЙОНА ИНН 3228001582 242190, Брянская область, Суземский район, поселок Суземка, площадь Ленина, 1
350	Контейнерная площадка	15252551, п. Суземка		1	п. Суземка пер. Первомайский, уч.19А	52.32517 34.08742	Бетонная плита	14	да	нет	нет	нет	4	понедельник, среда, пятница	металл	4	1	боковой захват	нет	0	0	нет	0	2	0	2/0,95	0	АДМИНИСТРАЦИЯ СУЗЕМСКОГО РАЙОНА Юридический адрес 242190, Брянская область, Суземский район, поселок Суземка, площадь Ленина, 1 ИНН 3228001582 тел. 8(48353) 2-19-52	ул. Первомайская, д. 66, д. 68, пер. Первомай-ский, д. 17, д. 19 (многоквартирный дом)	АДМИНИСТРАЦИЯ СУЗЕМСКОГО РАЙОНА ИНН 3228001582 242190, Брянская область, Суземский район, поселок Суземка, площадь Ленина, 1
351	Контейнерная площадка	15252551, п. Суземка		1	п. Суземка, ул. Ленина, 33	52.31496 34.09198	Бетонная плита	9	да	нет	нет	нет	2	понедельник, среда, пятница	металл	2	1	боковой захват	нет	0	0	нет	0	2	0	2/0,95	0	АДМИНИСТРАЦИЯ СУЗЕМСКОГО РАЙОНА Юридический адрес 242190, Брянская область, Суземский район, поселок Суземка, площадь Ленина, 1 ИНН 3228001582 тел. 8(48353) 2-19-52	ул. Ленина, д. 33 (многоквартирный дом)	АДМИНИСТРАЦИЯ СУЗЕМСКОГО РАЙОНА ИНН 3228001582 242190, Брянская область, Суземский район, поселок Суземка, площадь Ленина, 1
352	Контейнерная площадка	15252551, п. Суземка		1	п. Суземка, ул. Ленина, 29	52.31517 34.08965	Бетонная плита	22	да	нет	нет	нет	2	понедельник, среда, пятница	металл	2	1	боковой захват	нет	0	0	нет	0	2	0	2/0,95	0	АДМИНИСТРАЦИЯ СУЗЕМСКОГО РАЙОНА Юридический адрес 242190, Брянская область, Суземский район, поселок Суземка, площадь Ленина, 1 ИНН 3228001582 тел. 8(48353) 2-19-52	ул. Ленина, д. 29 (многоквартирный дом)	АДМИНИСТРАЦИЯ СУЗЕМСКОГО РАЙОНА ИНН 3228001582 242190, Брянская область, Суземский район, поселок Суземка, площадь Ленина, 1
353	Контейнерная площадка	15252551, п. Суземка		1	п. Суземка, ул. Ленина, 35	52.31476 34.09248	деревянный поддон	1,5	нет	нет	нет	нет	1	понедельник, среда, пятница	металл	1	1	боковой захват	нет	0	0	нет	0	2	0	2/0,95	0	АДМИНИСТРАЦИЯ СУЗЕМСКОГО РАЙОНА Юридический адрес 242190, Брянская область, Суземский район, поселок Суземка, площадь Ленина, 1 ИНН 3228001582 тел. 8(48353) 2-19-52	ул. Ленина, д. 35 (многоквартирный дом)	АДМИНИСТРАЦИЯ СУЗЕМСКОГО РАЙОНА ИНН 3228001582 242190, Брянская область, Суземский район, поселок Суземка, площадь Ленина, 1

354	Контейнерная площадка	15252551, п. Суземка		1	п. Суземка, ул. Хозветка, 5	52.30927 34.06855	грунт	16	нет	нет	нет	нет	1	понедельник, среда, пятница	металл	1	1	боковой захват	нет	0	0	нет	0	2	0	2/0,95	0	АДМИНИСТРАЦИЯ СУЗЕМСКОГО РАЙОНА Юридический адрес 242190, Брянская область, Суземский район, поселок Суземка, площадь Ленина, 1 ИНН 3228001582 тел. 8(48353) 2-19-52	ул. Хозветка, д. 5 (многоквартирный дом)	АДМИНИСТРАЦИЯ СУЗЕМСКОГО РАЙОНА ИНН 3228001582 242190, Брянская область, Суземский район, поселок Суземка, площадь Ленина, 1
355	Контейнерная площадка	15252551, п. Суземка		1	п. Суземка, ул. Вокзальная, 24	52.31648 34.07346	грунт	1,5	нет	нет	нет	нет	1	понедельник, среда, пятница	металл	1	1	боковой захват	нет	0	0	нет	0	2	0	2/0,95	0	АДМИНИСТРАЦИЯ СУЗЕМСКОГО РАЙОНА Юридический адрес 242190, Брянская область, Суземский район, поселок Суземка, площадь Ленина, 1 ИНН 3228001582 тел. 8(48353) 2-19-52	ул. Вокзальная, д. 24 (многоквартирный дом)	АДМИНИСТРАЦИЯ СУЗЕМСКОГО РАЙОНА ИНН 3228001582 242190, Брянская область, Суземский район, поселок Суземка, площадь Ленина, 1
356	Контейнерная площадка	15252551, п. Суземка		1	п. Суземка, ул. Чванина, 7	52.31252 1, 34.07363 6	грунт	8	нет	нет	нет	нет	1	понедельник, среда, пятница	металл	1	1	боковой захват	нет	0	0	нет	0	2	0	2/0,95	0	АДМИНИСТРАЦИЯ СУЗЕМСКОГО РАЙОНА Юридический адрес 242190, Брянская область, Суземский район, поселок Суземка, площадь Ленина, 1 ИНН 3228001582 тел. 8(48353) 2-19-52	ул. Чванина, д. 4, д. 5, д. 6, д. 7, д. 8, д. 9, д. 10, д. 11, д. 12, д. 13, д. 14 (индивидуальные жилые дома)	АДМИНИСТРАЦИЯ СУЗЕМСКОГО РАЙОНА ИНН 3228001582 242190, Брянская область, Суземский район, поселок Суземка, площадь Ленина, 1
357	Контейнерная площадка	15252551, п. Суземка		1	п. Суземка, ул. Первомайская, 1	52.31000 34.07619	бетонная плита	13	да	нет	нет	нет	1	понедельник, среда, пятница	металл	1	1	боковой захват	нет	0	0	нет	0	2	0	2/0,95	0	АДМИНИСТРАЦИЯ СУЗЕМСКОГО РАЙОНА Юридический адрес 242190, Брянская область, Суземский район, поселок Суземка, площадь Ленина, 1 ИНН 3228001582 тел. 8(48353) 2-19-52	ул. Первомайская, д. 1 (многоквартирный дом)	АДМИНИСТРАЦИЯ СУЗЕМСКОГО РАЙОНА ИНН 3228001582 242190, Брянская область, Суземский район, поселок Суземка, площадь Ленина, 1
358	Контейнерная площадка	15252551, п. Суземка		1	п. Суземка, ул. Паничева, 57	52.32030 34.05756	бетонная плита	43	нет	нет	нет	нет	4	вторник, четверг	металл	4	1	боковой захват	нет	4	4/0.95	евразахват	0	2	0	2/0,95	0	АДМИНИСТРАЦИЯ СУЗЕМСКОГО РАЙОНА Юридический адрес 242190, Брянская область, Суземский район, поселок Суземка, площадь Ленина, 1 ИНН 3228001582 тел. 8(48353) 2-19-52	ул. Паничева, д. 40, д. 42, д. 44, д. 46, д. 51, д. 53, д. 55, д. 57, пер. Пролетарский, д. 22, д. 24, д. 26, д. 27, д. 28, д. 29, д. 30, д. 31, д. 32, д. 34 (индивидуальные жилые дома)	АДМИНИСТРАЦИЯ СУЗЕМСКОГО РАЙОНА ИНН 3228001582 242190, Брянская область, Суземский район, поселок Суземка, площадь Ленина, 1
359	Контейнерная площадка	15252551, п. Суземка		1	п. Суземка, ул. Березовая, 7	52.31755 34.05136	грунт	24	нет	нет	нет	нет	1	вторник, четверг	металл	1	1	боковой захват	нет	0	0	нет	0	2	0	2/0,95	0	АДМИНИСТРАЦИЯ СУЗЕМСКОГО РАЙОНА Юридический адрес 242190, Брянская область, Суземский район, поселок Суземка, площадь Ленина, 1 ИНН 3228001582 тел. 8(48353) 2-19-52	ул. Березовая, д. 7, д. 8, д. 9, д. 10, д. 11, д. 13, д. 14, д. 15, д. 16, д. 17, д. 18, д. 19, д. 21, д. 22, д. 23, д. 24, д. 25, д. 26, д. 27, д. 28 (индивидуальные жилые дома)	АДМИНИСТРАЦИЯ СУЗЕМСКОГО РАЙОНА ИНН 3228001582 242190, Брянская область, Суземский район, поселок Суземка, площадь Ленина, 1

360	Контейнерная площадка	15252551, п. Суземка	1	п. Суземка, ул. Западная, 5	52.31821 34.05347	грунт	1,5	нет	нет	нет	нет	1	вторник, четверг	металл	1	1	боковой захват	нет	0	0	нет	0	2	0	2/0,95	0	АДМИНИСТРАЦИЯ СУЗЕМСКОГО РАЙОНА Юридический адрес 242190, Брянская область, Суземский район, поселок Суземка, площадь Ленина, 1 ИНН 3228001582 тел. 8(48353) 2-19-52	ул. Западная, д. 1, д. 2, д. 3, д. 4, д. 5, д. 6, д. 7, д. 8, д. 9, д. 10, д. 11, д. 12, д. 13, д. 14, д. 15, д. 16, д. 17, д. 18, д. 19, д. 20, д. 22, д. 24 (индивидуальные жилые дома)	АДМИНИСТРАЦИЯ СУЗЕМСКОГО РАЙОНА ИНН 3228001582 242190, Брянская область, Суземский район, поселок Суземка, площадь Ленина, 1
361	Контейнерная площадка	15252551, п. Суземка	1	п. Суземка, ул. Молодежная, 35	52.31823 34.05566	грунт	32	нет	нет	нет	нет	1	вторник, четверг	металл	1	1	боковой захват	нет	0	0	нет	0	2	0	2/0,95	0	АДМИНИСТРАЦИЯ СУЗЕМСКОГО РАЙОНА Юридический адрес 242190, Брянская область, Суземский район, поселок Суземка, площадь Ленина, 1 ИНН 3228001582 тел. 8(48353) 2-19-52	ул. Молодежная, д. 23, д. 24, д. 25, д. 26, д. 27, д. 28, д. 29, д. 30, д. 31, д. 32, д. 33, д. 34, д. 35, д. 36, д. 37, д. 38, д. 39, д. 40, д. 41 (индивидуальные жилые дома)	АДМИНИСТРАЦИЯ СУЗЕМСКОГО РАЙОНА ИНН 3228001582 242190, Брянская область, Суземский район, поселок Суземка, площадь Ленина, 1
362	Контейнерная площадка	15252551, п. Суземка	1	п. Суземка, ул. Попова, 19	52.31733 34.05877	грунт	29	нет	нет	нет	нет	1	вторник, четверг	металл	1	1	боковой захват	нет	0	0	нет	0	2	0	2/0,95	0	АДМИНИСТРАЦИЯ СУЗЕМСКОГО РАЙОНА Юридический адрес 242190, Брянская область, Суземский район, поселок Суземка, площадь Ленина, 1 ИНН 3228001582 тел. 8(48353) 2-19-52	ул. Попова, д. 7, д. 8, д. 9, д. 10, д. 11, д. 12, д. 13, д. 14, д. 15, д. 16, д. 17, д. 18, д. 19, д. 20, д. 21, д. 22, д. 23, д. 24, пер. Интернацио-нальный, д. 33, д. 35, д. 37, д. 39, д. 41, д. 42, д. 44 (индивидуальные жилые дома)	АДМИНИСТРАЦИЯ СУЗЕМСКОГО РАЙОНА ИНН 3228001582 242190, Брянская область, Суземский район, поселок Суземка, площадь Ленина, 1
363	Контейнерная площадка	15252551, п. Суземка	1	п. Суземка, ул. Пушкина, 4	52.31185 34.06459	бетонная плита	32	нет	нет	нет	нет	3	вторник, четверг	металл	3	1	боковой захват	нет	3	3/0.95	еврозахват	0	2	0	2/0,95	0	АДМИНИСТРАЦИЯ СУЗЕМСКОГО РАЙОНА Юридический адрес 242190, Брянская область, Суземский район, поселок Суземка, площадь Ленина, 1 ИНН 3228001582 тел. 8(48353) 2-19-52	ул. Пушкина, д. 1, д. 2, д. 3, д. 4, д. 5, д. 6, д. 7 (индивидуальные жилые дома)	АДМИНИСТРАЦИЯ СУЗЕМСКОГО РАЙОНА ИНН 3228001582 242190, Брянская область, Суземский район, поселок Суземка, площадь Ленина, 1
364	Контейнерная площадка	15252551, п. Суземка	1	п. Суземка, ул. Пушкина, 12	52.31212 34.06223	грунт	32	нет	нет	нет	нет	1	вторник, четверг	металл	1	1	боковой захват	нет	0	0	нет	0	0	0	0	0	АДМИНИСТРАЦИЯ СУЗЕМСКОГО РАЙОНА Юридический адрес 242190, Брянская область, Суземский район, поселок Суземка, площадь Ленина, 1 ИНН 3228001582 тел. 8(48353) 2-19-52	ул. Пушкина, д. 8, д. 9, д. 10, д. 11, д. 12 1-й пер. Пушкина, д. 4, д. 5, д. 6, д. 7, д. 8, д. 9, д. 10, д. 11, д. 12, д. 14 (индивидуальные жилые дома)	АДМИНИСТРАЦИЯ СУЗЕМСКОГО РАЙОНА ИНН 3228001582 242190, Брянская область, Суземский район, поселок Суземка, площадь Ленина, 1

365	Контейнерная площадка	15252551, п. Суземка	1	п. Суземка, ул. Пушкина, 20	52.31221 34.06012	бетонная плита	32	нет	нет	нет	нет	3	вторник, четверг	металл	3	1	боковой захват	нет	3	3/0.95	нет	0	2	0	2/0,95	0	АДМИНИСТРАЦИЯ СУЗЕМСКОГО РАЙОНА Юридический адрес 242190, Брянская область, Суземский район, поселок Суземка, площадь Ленина, 1 ИНН 3228001582 тел. 8(48353) 2-19-52	ул. Пушкина, д. 13, д. 14, д. 15, д. 16, д. 17, д. 18, д. 19, д. 20, д. 21, д. 22, д. 23, д. 24, д. 25, д. 26, д. 27, д. 28, д. 30, д. 31, д. 32, д. 33 3-пер. Пушкина, д. 1, д. 2, д. 3, д. 4 (индивидуальные жилые дома)	АДМИНИСТРАЦИЯ СУЗЕМСКОГО РАЙОНА ИНН 3228001582 242190, Брянская область, Суземский район, поселок Суземка, площадь Ленина, 1
366	Контейнерная площадка	15252551, п. Суземка	1	п. Суземка, пер. Красноармейский, 2	52.31612 34.08751	грунт	11	нет	нет	нет	нет	1	понедельник, среда, пятница	металл	1	1	боковой захват	нет	0	0	нет	0	2	0	2/0,95	0	АДМИНИСТРАЦИЯ СУЗЕМСКОГО РАЙОНА Юридический адрес 242190, Брянская область, Суземский район, поселок Суземка, площадь Ленина, 1 ИНН 3228001582 тел. 8(48353) 2-19-52	пер. Красноармейский, д. 1, д. 2, д. 3, д. 4 (индивидуальные жилые дома)	АДМИНИСТРАЦИЯ СУЗЕМСКОГО РАЙОНА ИНН 3228001582 242190, Брянская область, Суземский район, поселок Суземка, площадь Ленина, 1
367	Контейнерная площадка	15252551, п. Суземка	1	п. Суземка, ул. Советская, 9	52.32144 34.07839	грунт	31	нет	нет	нет	нет	1	понедельник, среда, пятница	металл	1	1	боковой захват	нет	4	4/0.95	еврозахват	0	2	0	2/0,95	0	АДМИНИСТРАЦИЯ СУЗЕМСКОГО РАЙОНА Юридический адрес 242190, Брянская область, Суземский район, поселок Суземка, площадь Ленина, 1 ИНН 3228001582 тел. 8(48353) 2-19-52	ул. Советская, д. 3, д. 5, д. 7, д. 9 (индивидуальные жилые дома)	АДМИНИСТРАЦИЯ СУЗЕМСКОГО РАЙОНА ИНН 3228001582 242190, Брянская область, Суземский район, поселок Суземка, площадь Ленина, 1
368	Контейнерная площадка	15252551, п. Суземка	1	п. Суземка, ул. Советская, 31	52.32375 34.08148	асфальт	33	нет	нет	нет	нет	1	понедельник, среда, пятница	металл	1	1	боковой захват	нет	0	0	нет	0	2	0	2/0,95	0	АДМИНИСТРАЦИЯ СУЗЕМСКОГО РАЙОНА Юридический адрес 242190, Брянская область, Суземский район, поселок Суземка, площадь Ленина, 1 ИНН 3228001582 тел. 8(48353) 2-19-52	ул. Советская, д. 6, д. 8, д. 27, д. 28, д. 31, пер. Советский, д. 6, д. 7, д. 9 (индивидуальные жилые дома)	АДМИНИСТРАЦИЯ СУЗЕМСКОГО РАЙОНА ИНН 3228001582 242190, Брянская область, Суземский район, поселок Суземка, площадь Ленина, 1
369	Контейнерная площадка	15252551, п. Суземка	1	п. Суземка, пер. Заводской, 3	52.31588 34.06435	бетонная плита	33	нет	нет	нет	нет	3	вторник, четверг	металл	3	1	боковой захват	нет	0	0	нет	0	2	0	2/0,95	0	АДМИНИСТРАЦИЯ СУЗЕМСКОГО РАЙОНА Юридический адрес 242190, Брянская область, Суземский район, поселок Суземка, площадь Ленина, 1 ИНН 3228001582 тел. 8(48353) 2-19-52	пер. Заводской, д. 2, д. 3, д. 4, д. 5, д. 6, д. 8, д. 10, 1 пер. Гагарина, д. 12, д. 13, д. 14, д. 15, д. 16, д. 17, д. 18, ул. Гагарина, д. 1, д. 2, д. 3, д. 4, д. 5, д. 6, д. 7, д. 8, д. 9, д. 10, д. 11, д. 12, д. 13, д. 14, д. 15, д. 16, д. 17 (индивидуальные жилые дома)	АДМИНИСТРАЦИЯ СУЗЕМСКОГО РАЙОНА ИНН 3228001582 242190, Брянская область, Суземский район, поселок Суземка, площадь Ленина, 1
370	Контейнерная площадка	15252551, п. Суземка	1	п. Суземка, пер. Пролетарский, 8	52.31741 34.06542	грунт	23	нет	нет	нет	нет	1	вторник, четверг	металл	1	1	боковой захват	нет	0	0	нет	0	2	0	2/0,95	0	АДМИНИСТРАЦИЯ СУЗЕМСКОГО РАЙОНА Юридический адрес 242190, Брянская область, Суземский район, поселок Суземка, площадь Ленина, 1 ИНН 3228001582 тел. 8(48353) 2-19-52	пер. Пролетарский, д. 1, д. 2, д. 3, д. 4, д. 5, д. 6, д. 7, д. 8, д. 9, д. 10, д. 11, д. 12, д. 13, д. 14, д. 15, д. 16, д. 17, д. 18, д. 19, д. 20 (индивидуальные жилые дома)	АДМИНИСТРАЦИЯ СУЗЕМСКОГО РАЙОНА ИНН 3228001582 242190, Брянская область, Суземский район, поселок Суземка, площадь Ленина, 1

371	Контейнерная площадка	15252551, п. Суземка	1	п. Суземка, ул. Карла Маркса, 66	52.32593 34.07354	грунт	32	нет	нет	нет	нет	2	вторник, четверг	металл	2	1	боковой захват	нет	0	0	нет	0	2	0	2/0,95	0	АДМИНИСТРАЦИЯ СУЗЕМСКОГО РАЙОНА Юридический адрес 242190, Брянская область, Суземский район, поселок Суземка, площадь Ленина, 1 ИНН 3228001582 тел. 8(48353) 2-19-52	ул. К. Маркса, д. 49, д. 50, д. 51, д. 52, д. 53, д. 54, д. 55, д. 56, д. 57, д. 58, д. 59, д. 60, д. 61, д. 62, д. 63, д. 64, д. 65, д. 66, д. 67, д. 68, д. 69, д. 70, д. 71, д. 72, д. 73, д. 74, д. 75, д. 76, д. 77, д. 78, д. 79, д. 80 (индивидуальные жилые дома)	АДМИНИСТРАЦИЯ СУЗЕМСКОГО РАЙОНА ИНН 3228001582 242190, Брянская область, Суземский район, поселок Суземка, площадь Ленина, 1
372	Контейнерная площадка	15252551, п. Суземка	1	п. Суземка, ул. К. Маркса, 16	52.32169 34.06883	грунт	15	нет	нет	нет	нет	1	вторник, четверг	металл	1	1	боковой захват	нет	0	0	нет	0	2	0	2/0,95	0	АДМИНИСТРАЦИЯ СУЗЕМСКОГО РАЙОНА Юридический адрес 242190, Брянская область, Суземский район, поселок Суземка, площадь Ленина, 1 ИНН 3228001582 тел. 8(48353) 2-19-52	ул. К. Маркса, д. 1, д. 2, д. 3, д. 4, д. 5, д. 6, д. 7, д. 8, д. 9, д. 10, д. 11, д. 12, д. 13, д. 14, д. 15, д. 16, д. 17, д. 18, д. 19, д. 20, д. 21 (индивидуальные жилые дома)	АДМИНИСТРАЦИЯ СУЗЕМСКОГО РАЙОНА ИНН 3228001582 242190, Брянская область, Суземский район, поселок Суземка, площадь Ленина, 1
373	Контейнерная площадка	15252551, п. Суземка	1	п. Суземка, ул. К. Маркса, 26	52.32272 34.07006	бетонная плита	23	нет	нет	нет	нет	2	вторник, четверг	металл	2	1	боковой захват	нет	0	0	нет	0	2	0	2/0,95	0	АДМИНИСТРАЦИЯ СУЗЕМСКОГО РАЙОНА Юридический адрес 242190, Брянская область, Суземский район, поселок Суземка, площадь Ленина, 1 ИНН 3228001582 тел. 8(48353) 2-19-52	ул. К. Маркса, д. 22, д. 23, д. 24, д. 25, д. 27, д. 28, д. 29, д. 30, д. 31, д. 32, д. 33, д. 34, д. 35, д. 36, д. 37 (индивидуальные жилые дома)	АДМИНИСТРАЦИЯ СУЗЕМСКОГО РАЙОНА ИНН 3228001582 242190, Брянская область, Суземский район, поселок Суземка, площадь Ленина, 1
374	Контейнерная площадка	15252551, п. Суземка	1	п. Суземка, пер. 3 Карла Маркса, 2	52.32850 3 34.07783 7	грунт	1,5	нет	нет	нет	нет	1	вторник, четверг	металл	1	1	боковой захват	нет	0	0	нет	0	2	0	2/0,95	0	АДМИНИСТРАЦИЯ СУЗЕМСКОГО РАЙОНА Юридический адрес 242190, Брянская область, Суземский район, поселок Суземка, площадь Ленина, 1 ИНН 3228001582 тел. 8(48353) 2-19-52	3 пер. К. Маркса, д. 1, д. 2, д. 3, д. 4, д. 5, д. 6, д. 7, д. 8, д. 9, д. 10 (индивидуальные жилые дома)	АДМИНИСТРАЦИЯ СУЗЕМСКОГО РАЙОНА ИНН 3228001582 242190, Брянская область, Суземский район, поселок Суземка, площадь Ленина, 1
375	Контейнерная площадка	15252551, п. Суземка	1	п. Суземка, ул. Луговая 27	52.32352 34.06821	грунт	23	нет	нет	нет	нет	2	вторник, четверг	металл	2	1	боковой захват	нет	0	0	нет	0	2	0	2/0,95	0	АДМИНИСТРАЦИЯ СУЗЕМСКОГО РАЙОНА Юридический адрес 242190, Брянская область, Суземский район, поселок Суземка, площадь Ленина, 1 ИНН 3228001582 тел. 8(48353) 2-19-52	ул. Луговая, д. 21, д. 22, д. 23, д. 24, д. 25, д. 26, д. 27, д. 28, д. 29, д. 30, д. 31, д. 32, д. 33, д. 34, д. 35, д. 36, д. 37, д. 38 (индивидуальные жилые дома)	АДМИНИСТРАЦИЯ СУЗЕМСКОГО РАЙОНА ИНН 3228001582 242190, Брянская область, Суземский район, поселок Суземка, площадь Ленина, 1

376	Контейнерная площадка	15252551, п. Суземка	1	п. Суземка, ул. Андросова, 4	52.32200 34.06292	грунт	23	нет	нет	нет	нет	1	вторник, четверг	металл	1	1	боковой захват	нет	0	0	нет	0	2	0	2/0,95	0	АДМИНИСТРАЦИЯ СУЗЕМСКОГО РАЙОНА Юридический адрес 242190, Брянская область, Суземский район, поселок Суземка, площадь Ленина, 1 ИНН 3228001582 тел. 8(48353) 2-19-52	ул. Андросова, д. 2, д. 4, д. 6, д. 8, д. 10, д. 12, д. 14, д. 16, д. 18 (индивидуальные жилые дома)	АДМИНИСТРАЦИЯ СУЗЕМСКОГО РАЙОНА ИНН 3228001582 242190, Брянская область, Суземский район, поселок Суземка, площадь Ленина, 1
377	Контейнерная площадка	15252551, п. Суземка	1	п. Суземка, пер. 1-й Карла Маркса, 11	52.32429 34.06684	грунт	23	нет	нет	нет	нет	1	вторник, четверг	металл	1	1	боковой захват	нет	0	0	нет	0	2	0	2/0,95	0	АДМИНИСТРАЦИЯ СУЗЕМСКОГО РАЙОНА Юридический адрес 242190, Брянская область, Суземский район, поселок Суземка, площадь Ленина, 1 ИНН 3228001582 тел. 8(48353) 2-19-52	1 пер. К. Маркса, д. 7, д. 9, д. 11, д. 12, ул. Андросова, д. 20, д. 22, д. 24, д. 26, д. 28, д. 30, д. 32 (индивидуальные жилые дома)	АДМИНИСТРАЦИЯ СУЗЕМСКОГО РАЙОНА ИНН 3228001582 242190, Брянская область, Суземский район, поселок Суземка, площадь Ленина, 1
378	Контейнерная площадка	15252551, п. Суземка	1	п. Суземка, ул. Интернациональная, 62	52.32469 34.07604	грунт	34	нет	нет	нет	нет	2	вторник, четверг	металл	2	1	боковой захват	нет	0	0	нет	0	2	0	2/0,95	0	АДМИНИСТРАЦИЯ СУЗЕМСКОГО РАЙОНА Юридический адрес 242190, Брянская область, Суземский район, поселок Суземка, площадь Ленина, 1 ИНН 3228001582 тел. 8(48353) 2-19-52	ул. Интернациональная, д. 60, д. 62, д. 64, д. 66, д. 68, д. 70, д. 72, д. 74, д. 76, д. 78, д. 91, д. 93, д. 95, д. 97, д. 99, д. 101, д. 103, д. 105, д. 107 (индивидуальные жилые дома)	АДМИНИСТРАЦИЯ СУЗЕМСКОГО РАЙОНА ИНН 3228001582 242190, Брянская область, Суземский район, поселок Суземка, площадь Ленина, 1
379	Контейнерная площадка	15252551, п. Суземка	1	п. Суземка, пер. М. Горького, 12	52.30561 34.08445	грунт	32	нет	нет	нет	нет	1	понедельник, среда, пятница	металл	1	1	боковой захват	нет	0	0	нет	0	2	0	2/0,95	0	АДМИНИСТРАЦИЯ СУЗЕМСКОГО РАЙОНА Юридический адрес 242190, Брянская область, Суземский район, поселок Суземка, площадь Ленина, 1 ИНН 3228001582 тел. 8(48353) 2-19-52	пер. М. Горького, д. 3, д. 4, д. 5, д. 6, д. 7, д. 8, д. 9, д. 10, д. 11, д. 12, д. 13, д. 14, д. 15, д. 16, д. 17 (индивидуальные жилые дома)	АДМИНИСТРАЦИЯ СУЗЕМСКОГО РАЙОНА ИНН 3228001582 242190, Брянская область, Суземский район, поселок Суземка, площадь Ленина, 1
380	Контейнерная площадка	15252551, п. Суземка	1	п. Суземка, пер. М. Горького, 18	52.30486 34.08321	грунт	23	нет	нет	нет	нет	1	понедельник, среда, пятница	металл	1	1	боковой захват	нет	0	0	нет	0	2	0	2/0,95	0	АДМИНИСТРАЦИЯ СУЗЕМСКОГО РАЙОНА Юридический адрес 242190, Брянская область, Суземский район, поселок Суземка, площадь Ленина, 1 ИНН 3228001582 тел. 8(48353) 2-19-52	пер. М. Горького, д. 11, д. 13, д. 15, д. 17, д. 18, д. 20, д. 22, д. 24, д. 26, д. 28, д. 30 (индивидуальные жилые дома)	АДМИНИСТРАЦИЯ СУЗЕМСКОГО РАЙОНА ИНН 3228001582 242190, Брянская область, Суземский район, поселок Суземка, площадь Ленина, 1

381	Контейнерная площадка	15252551, п. Суземка		1	п. Суземка, ул. Кирова, 28	52.31002 34.07351	грунт	22	нет	нет	нет	нет	2	понедельник, среда, пятница	металл	2	1	боковой захват	нет	4	4/0.95	евразахват	0	2	0	2/0,95	0	АДМИНИСТРАЦИЯ СУЗЕМСКОГО РАЙОНА Юридический адрес 242190, Брянская область, Суземский район, поселок Суземка, площадь Ленина, 1 ИНН 3228001582 тел. 8(48353) 2-19-52	ул. Кирова, д. 20, д. 22, д. 24, д. 26, д. 28, ул. Горожанская, д. 9, д. 10, д. 11, д. 12, д. 13, д. 14, д.15, д. 16, д. 17, д. 18 (индивидуальные жилые дома)	АДМИНИСТРАЦИЯ СУЗЕМСКОГО РАЙОНА ИНН 3228001582 242190, Брянская область, Суземский район, поселок Суземка, площадь Ленина, 1
382	Контейнерная площадка	15252551, п. Суземка		1	п. Суземка, ул. Кольцевая, 10	52.31435 34.08701	грунт	24	нет	нет	нет	нет	1	понедельник, среда, пятница	металл	1	1	боковой захват	нет	0	0	нет	0	2	0	2/0,95	0	АДМИНИСТРАЦИЯ СУЗЕМСКОГО РАЙОНА Юридический адрес 242190, Брянская область, Суземский район, поселок Суземка, площадь Ленина, 1 ИНН 3228001582 тел. 8(48353) 2-19-52	ул. Кольцевая, д. 9, д. 9А, д. 10 (индивидуальные жилые дома)	АДМИНИСТРАЦИЯ СУЗЕМСКОГО РАЙОНА ИНН 3228001582 242190, Брянская область, Суземский район, поселок Суземка, площадь Ленина, 1
383	Контейнерная площадка	15252551, п. Суземка		1	п. Суземка, ул. Кольцевая, 5	52.31333 34.08617	грунт	20	нет	нет	нет	нет	2	понедельник, среда, пятница	металл	2	1	боковой захват	нет	0	0	нет	0	2	0	2/0,95	0	АДМИНИСТРАЦИЯ СУЗЕМСКОГО РАЙОНА Юридический адрес 242190, Брянская область, Суземский район, поселок Суземка, площадь Ленина, 1 ИНН 3228001582 тел. 8(48353) 2-19-52	ул. Кольцевая, д. 5, д. 6, д. 7, д. 8 (индивидуальные жилые дома)	АДМИНИСТРАЦИЯ СУЗЕМСКОГО РАЙОНА ИНН 3228001582 242190, Брянская область, Суземский район, поселок Суземка, площадь Ленина, 1
384	Контейнерная площадка	15252551, п. Суземка		1	п. Суземка, ул. Полевая, 4	52.31289 34.08615	грунт	1,5	нет	нет	нет	нет	1	понедельник, среда, пятница	металл	1	1	боковой захват	нет	0	0	нет	0	2	0	2/0,95	0	АДМИНИСТРАЦИЯ СУЗЕМСКОГО РАЙОНА Юридический адрес 242190, Брянская область, Суземский район, поселок Суземка, площадь Ленина, 1 ИНН 3228001582 тел. 8(48353) 2-19-52	ул. Полевая, д. 1, д. 2, д. 4, д. 4А (индивидуальные жилые дома)	АДМИНИСТРАЦИЯ СУЗЕМСКОГО РАЙОНА ИНН 3228001582 242190, Брянская область, Суземский район, поселок Суземка, площадь Ленина, 1
385	Контейнерная площадка	15252551, п. Суземка		1	п. Суземка, ул. Полевая, 2	52.31361 34.08469	грунт	23	нет	нет	нет	нет	1	понедельник, среда, пятница	металл	1	1	боковой захват	нет	0	0	нет	0	2	0	2/0,95	0	АДМИНИСТРАЦИЯ СУЗЕМСКОГО РАЙОНА Юридический адрес 242190, Брянская область, Суземский район, поселок Суземка, площадь Ленина, 1 ИНН 3228001582 тел. 8(48353) 2-19-52	ул. Полевая, д. 2 (индивидуальные жилые дома)	АДМИНИСТРАЦИЯ СУЗЕМСКОГО РАЙОНА ИНН 3228001582 242190, Брянская область, Суземский район, поселок Суземка, площадь Ленина, 1
386	Контейнерная площадка	15252551, п. Суземка		1	п. Суземка, ул. Кольцевая, 2	52.31312 34.08624	грунт	1,5	нет	нет	нет	нет	1	понедельник, среда, пятница	металл	1	1	боковой захват	нет	0	0	нет	0	2	0	2/0,95	0	АДМИНИСТРАЦИЯ СУЗЕМСКОГО РАЙОНА Юридический адрес 242190, Брянская область, Суземский район, поселок Суземка, площадь Ленина, 1 ИНН 3228001582 тел. 8(48353) 2-19-52	ул. Кольцевая, д. 1, д. 2, д. 3, д. 4 (индивидуальные жилые дома)	АДМИНИСТРАЦИЯ СУЗЕМСКОГО РАЙОНА ИНН 3228001582 242190, Брянская область, Суземский район, поселок Суземка, площадь Ленина, 1
387	Контейнерная площадка	15252551, п. Суземка		1	п. Суземка, ул. Совхозная, 10	52.31292 34.08926	грунт	26	нет	нет	нет	нет	2	понедельник, среда, пятница	металл	2	1	боковой захват	нет	0	0	нет	0	2	0	2/0,95	0	АДМИНИСТРАЦИЯ СУЗЕМСКОГО РАЙОНА Юридический адрес 242190, Брянская область, Суземский район, поселок Суземка, площадь Ленина, 1 ИНН 3228001582 тел. 8(48353) 2-19-52	ул. Совхозная, д. 8, д. 10, д. 12, пер. Парковый, д. 2, д. 3, д. 4, д. 6 (индивидуальные жилые дома)	АДМИНИСТРАЦИЯ СУЗЕМСКОГО РАЙОНА ИНН 3228001582 242190, Брянская область, Суземский район, поселок Суземка, площадь Ленина, 1
388	Контейнерная площадка	15252551, п. Суземка		1	п. Суземка, ул. 14 лет Октября, 41	52.309173 34.095264	грунт	1,5	нет	нет	нет	нет	1	понедельник, среда, пятница	металл	1	1	боковой захват	нет	0	0	нет	0	2	0	2/0,95	0	АДМИНИСТРАЦИЯ СУЗЕМСКОГО РАЙОНА Юридический адрес 242190, Брянская область, Суземский район, поселок Суземка, площадь Ленина, 1 ИНН 3228001582 тел. 8(48353) 2-19-52	ул.14 лет Октября, д. 27, д. 29, д. 31, д. 33, д. 35, д. 37, д. 39, д. 41, д. 43, д. 48, д. 50, д. 52, д. 54 (индивидуальные жилые дома)	АДМИНИСТРАЦИЯ СУЗЕМСКОГО РАЙОНА ИНН 3228001582 242190, Брянская область, Суземский район, поселок Суземка, площадь Ленина, 1

389	Контейнерная площадка	15252551, п. Суземка		1	п. Суземка, ул. 14 лет Октября, 6	52.30563 34.08741	грунт	21	нет	нет	нет	нет	1	понедельник, среда, пятница	металл	1	1	боковой захват	нет	0	0	нет	0	2	0	2/0,95	0	АДМИНИСТРАЦИЯ СУЗЕМСКОГО РАЙОНА Юридический адрес 242190, Брянская область, Суземский район, поселок Суземка, площадь Ленина, 1 ИНН 3228001582 тел. 8(48353) 2-19-52	ул.14 лет Октября, д. 1, д. 2, д. 3, д. 4, д. 5, д. 6, д. 7, д. 8, д. 9, д. 10, д. 12, д. 14, д. 16, д. 18, д. 20 (индивидуальные жилые дома)	АДМИНИСТРАЦИЯ СУЗЕМСКОГО РАЙОНА ИНН 3228001582 242190, Брянская область, Суземский район, поселок Суземка, площадь Ленина, 1
390	Контейнерная площадка	15252551, п. Суземка		1	п. Суземка, ул. 14 лет Октября, 38	52.30781 34.09174	грунт	33	нет	нет	нет	нет	1	понедельник, среда, пятница	металл	1	1	боковой захват	нет	0	0	нет	0	2	0	2/0,95	0	АДМИНИСТРАЦИЯ СУЗЕМСКОГО РАЙОНА Юридический адрес 242190, Брянская область, Суземский район, поселок Суземка, площадь Ленина, 1 ИНН 3228001582 тел. 8(48353) 2-19-52	ул.14 лет Октября, д. 11, д. 13, д. 15, д. 17, д. 19, д. 21, д. 22, д. 23, д. 24, д. 25, д. 26, д. 28, д. 30, д. 32, д. 34, д. 36, д. 38, д. 40, д. 42, д. 44, д. 46 (индивидуальные жилые дома)	АДМИНИСТРАЦИЯ СУЗЕМСКОГО РАЙОНА ИНН 3228001582 242190, Брянская область, Суземский район, поселок Суземка, площадь Ленина, 1
391	Контейнерная площадка	15252551, п. Суземка		1	п. Суземка, ул. 14 лет Октября, 49	52.31009 34.09697	грунт	33	нет	нет	нет	нет	1	понедельник, среда, пятница	металл	1	1	боковой захват	нет	0	0	нет	0	2	0	2/0,95	0	АДМИНИСТРАЦИЯ СУЗЕМСКОГО РАЙОНА Юридический адрес 242190, Брянская область, Суземский район, поселок Суземка, площадь Ленина, 1 ИНН 3228001582 тел. 8(48353) 2-19-52	ул.14 лет Октября, д. 45, д. 47, д. 49, д. 51, д. 53, д. 54, д. 55, д. 56, д. 57, д. 58, д. 60, д. 61, д. 62, д. 63, д. 64, д. 66 (индивидуальные жилые дома)	АДМИНИСТРАЦИЯ СУЗЕМСКОГО РАЙОНА ИНН 3228001582 242190, Брянская область, Суземский район, поселок Суземка, площадь Ленина, 1
392	Контейнерная площадка	15252551, п. Суземка		1	п. Суземка, ул. Зерновская, 37	52.299182, 34.088363	грунт	22	нет	нет	нет	нет	1	понедельник, среда, пятница	металл	1	1	боковой захват	нет	0	0	нет	0	2	0	2/0,95	0	АДМИНИСТРАЦИЯ СУЗЕМСКОГО РАЙОНА Юридический адрес 242190, Брянская область, Суземский район, поселок Суземка, площадь Ленина, 1 ИНН 3228001582 тел. 8(48353) 2-19-52	ул. Зерновская, д. 20, д. 23, д. 24, д. 26, д. 27, д. 28, д. 29, д. 30, д. 31, д. 31А, д. 32, д. 33, д. 35, д. 37, д. 41, д. 43, д. 45, д. 47, д. 49 (индивидуальные жилые дома)	АДМИНИСТРАЦИЯ СУЗЕМСКОГО РАЙОНА ИНН 3228001582 242190, Брянская область, Суземский район, поселок Суземка, площадь Ленина, 1
393	Контейнерная площадка	15252551, п. Суземка		1	п. Суземка, ул. Некрасова, 10а	52.31256 34.08344	грунт	26	нет	нет	нет	нет	2	понедельник, среда, пятница	металл	2	1	боковой захват	нет	3	3/0.95	еврозахват	0	2	0	2/0,95	0	АДМИНИСТРАЦИЯ СУЗЕМСКОГО РАЙОНА Юридический адрес 242190, Брянская область, Суземский район, поселок Суземка, площадь Ленина, 1 ИНН 3228001582 тел. 8(48353) 2-19-52	ул. Некрасова, д. 6А, д. 6Б., д. 8, д. 10, д. 10Б, д. 10А, д. 12, д. 12А, д. 12Б, д. 14, д. 16, д. 18, д. 21, д. 23, д. 25, д. 27, д. 31, д. 33, д. 35, д. 37, д. 39, д. 41, ул. Д. Бедного, д. 1, д. 2, д. 3, д. 5, д. 6, д. 7, д. 9, д. 11, д. 13 (индивидуальные жилые дома)	АДМИНИСТРАЦИЯ СУЗЕМСКОГО РАЙОНА ИНН 3228001582 242190, Брянская область, Суземский район, поселок Суземка, площадь Ленина, 1

394	Контейнерная площадка	15252551, п. Суземка		1	п. Суземка, ул. Некрасова, 57	52.30911 34.08716	грунт	33	нет	нет	нет	нет	2	понедельник, среда, пятница	металл	2	1	боковой захват	нет	2	2/0.95	еврозахват	0	2	0	2/0.95	0	АДМИНИСТРАЦИЯ СУЗЕМСКОГО РАЙОНА Юридический адрес 242190, Брянская область, Суземский район, поселок Суземка, площадь Ленина, 1 ИНН 3228001582 тел. 8(48353) 2-19-52	ул. Некрасова, д. 20, д. 22, д. 24, д. 26, д. 28, д. 30, д. 32, д. 34, д. 36, д. 43, д. 45, д. 47, д. 49, д. 51, д. 53, д. 55, д. 57 (индивидуальные жилые дома)	АДМИНИСТРАЦИЯ СУЗЕМСКОГО РАЙОНА ИНН 3228001582 242190, Брянская область, Суземский район, поселок Суземка, площадь Ленина, 1
395	Контейнерная площадка	15252551, п. Суземка		1	п. Суземка, пер. Вокзальный, 13	52.31835 34.07845	грунт	14	нет	нет	нет	нет	2	понедельник, среда, пятница	металл	2	2	еврозахват	нет	2	2/0.95	еврозахват	0	2	0	2/0.95	0	АДМИНИСТРАЦИЯ СУЗЕМСКОГО РАЙОНА Юридический адрес 242190, Брянская область, Суземский район, поселок Суземка, площадь Ленина, 1 ИНН 3228001582 тел. 8(48353) 2-19-52	пер. Вокзальный, д. 9, д. 10, д. 11, д. 12, д. 13, д. 14, д. 15, д. 17, пер. Школьный, д. 2 (индивидуальные жилые дома)	АДМИНИСТРАЦИЯ СУЗЕМСКОГО РАЙОНА ИНН 3228001582 242190, Брянская область, Суземский район, поселок Суземка, площадь Ленина, 1
396	Контейнерная площадка	15252551, п. Суземка		1	п. Суземка, ул. Южная, 1	52.30377 0, 34.07031 7	грунт	32	нет	нет	нет	нет	1	понедельник, среда, пятница	металл	1	1	еврозахват	нет	0	0	нет	0	2	0	2/0.95	0	АДМИНИСТРАЦИЯ СУЗЕМСКОГО РАЙОНА Юридический адрес 242190, Брянская область, Суземский район, поселок Суземка, площадь Ленина, 1 ИНН 3228001582 тел. 8(48353) 2-19-52	ул. Южная, д. 1, д. 2, д. 3, д. 4, д. 6 (индивидуальные жилые дома)	АДМИНИСТРАЦИЯ СУЗЕМСКОГО РАЙОНА ИНН 3228001582 242190, Брянская область, Суземский район, поселок Суземка, площадь Ленина, 1
397	Контейнерная площадка	15252551, п. Суземка		1	п. Суземка, ул. Южная, 5	52.30411 34.07197	бетонная плита	23	нет	нет	нет	нет	1	понедельник, среда, пятница	металл	1	1	еврозахват	нет	0	0	нет	0	2	0	2/0.95	0	АДМИНИСТРАЦИЯ СУЗЕМСКОГО РАЙОНА Юридический адрес 242190, Брянская область, Суземский район, поселок Суземка, площадь Ленина, 1 ИНН 3228001582 тел. 8(48353) 2-19-52	ул. Южная д. 5, д. 7, д. 8, д. 9, д. 10, д. 11 (индивидуальные жилые дома)	АДМИНИСТРАЦИЯ СУЗЕМСКОГО РАЙОНА ИНН 3228001582 242190, Брянская область, Суземский район, поселок Суземка, площадь Ленина, 1
398	Контейнерная площадка	15252551, п. Суземка		1	п. Суземка, ул. Южная, 18	52.30451 34.07409	грунт	23	нет	нет	нет	нет	1	понедельник, среда, пятница	металл	1	1	еврозахват	нет	0	0	нет	0	2	0	2/0.95	0	АДМИНИСТРАЦИЯ СУЗЕМСКОГО РАЙОНА Юридический адрес 242190, Брянская область, Суземский район, поселок Суземка, площадь Ленина, 1 ИНН 3228001582 тел. 8(48353) 2-19-52	ул. Южная, д. 12, д. 13, д. 14, д. 15, д. 16, д. 17, д. 18 (индивидуальные жилые дома)	АДМИНИСТРАЦИЯ СУЗЕМСКОГО РАЙОНА ИНН 3228001582 242190, Брянская область, Суземский район, поселок Суземка, площадь Ленина, 1
399	Контейнерная площадка	15252551, п. Суземка		1	п. Суземка, ул. Южная, 19	52.30481 34.07513	грунт	23	нет	нет	нет	нет	1	понедельник, среда, пятница	металл	1	1	еврозахват	нет	0	0	нет	0	2	0	2/0.95	0	АДМИНИСТРАЦИЯ СУЗЕМСКОГО РАЙОНА Юридический адрес 242190, Брянская область, Суземский район, поселок Суземка, площадь Ленина, 1 ИНН 3228001582 тел. 8(48353) 2-19-52	ул. Южная, д. 19, д. 20, д. 21, д. 22 (индивидуальные жилые дома)	АДМИНИСТРАЦИЯ СУЗЕМСКОГО РАЙОНА ИНН 3228001582 242190, Брянская область, Суземский район, поселок Суземка, площадь Ленина, 1
400	Контейнерная площадка	15252551, п. Суземка		1	п. Суземка, ул. Южная, 28	52.30542 34.07795	грунт	23	нет	нет	нет	нет	1	понедельник, среда, пятница	металл	1	1	еврозахват	нет	0	0	нет	0	2	0	2/0.95	0	АДМИНИСТРАЦИЯ СУЗЕМСКОГО РАЙОНА Юридический адрес 242190, Брянская область, Суземский район, поселок Суземка, площадь Ленина, 1 ИНН 3228001582 тел. 8(48353) 2-19-52	ул. Южная, д. 23, д. 24, д. 25, д. 26, д. 27, д. 28, д. 29 (индивидуальные жилые дома)	АДМИНИСТРАЦИЯ СУЗЕМСКОГО РАЙОНА ИНН 3228001582 242190, Брянская область, Суземский район, поселок Суземка, площадь Ленина, 1
401	Контейнерная площадка	15252551, п. Суземка		1	п. Суземка, ул. Южная, 35	52.30585 34.07941	грунт	1,5	нет	нет	нет	нет	1	понедельник, среда, пятница	металл	1	1	еврозахват	нет	0	0	нет	0	2	0	2/0.95	0	АДМИНИСТРАЦИЯ СУЗЕМСКОГО РАЙОНА Юридический адрес 242190, Брянская область, Суземский район, поселок Суземка, площадь Ленина, 1 ИНН 3228001582 тел. 8(48353) 2-19-52	ул. Южная, д. 30, д. 31, д. 32, д. 33, д. 34, д. 35 (индивидуальные жилые дома)	АДМИНИСТРАЦИЯ СУЗЕМСКОГО РАЙОНА ИНН 3228001582 242190, Брянская область, Суземский район, поселок Суземка, площадь Ленина, 1

402	Контейнерная площадка	15252551, п. Суземка	1	п. Суземка, ул. Южная, 37	52.30595 34.07994	грунт	37	нет	нет	нет	нет	1	понедельник, среда, пятница	металл	1	1	еврозахват	нет	0	0	нет	0	2	0	2/0,95	0	АДМИНИСТРАЦИЯ СУЗЕМСКОГО РАЙОНА Юридический адрес 242190, Брянская область, Суземский район, поселок Суземка, площадь Ленина, 1 ИНН 3228001582 тел. 8(48353) 2-19-52	ул. Южная, д. 36, д. 37, д. 38, д. 39, д. 40, д. 41, д. 42, д. 43, д. 44, д. 45 (индивидуальные жилые дома)	АДМИНИСТРАЦИЯ СУЗЕМСКОГО РАЙОНА ИНН 3228001582 242190, Брянская область, Суземский район, поселок Суземка, площадь Ленина, 1
403	Контейнерная площадка	15252551, п. Суземка	1	п. Суземка, ул. Есенина, 1	52.30269 34.07059	грунт	36	нет	нет	нет	нет	1	понедельник, среда, пятница	металл	1	1	еврозахват	нет	0	0	нет	0	2	0	2/0,95	0	АДМИНИСТРАЦИЯ СУЗЕМСКОГО РАЙОНА Юридический адрес 242190, Брянская область, Суземский район, поселок Суземка, площадь Ленина, 1 ИНН 3228001582 тел. 8(48353) 2-19-52	ул. Есенина, д. 1, д. 2, д. 3, д. 4, д. 5, д. 6, д. 7, д. 8, д. 9, д. 10, д. 11, д. 12 (индивидуальные жилые дома)	АДМИНИСТРАЦИЯ СУЗЕМСКОГО РАЙОНА ИНН 3228001582 242190, Брянская область, Суземский район, поселок Суземка, площадь Ленина, 1
404	Контейнерная площадка	15252551, п. Суземка	1	п. Суземка, ул. Есенина, 30	52.30446 34.07850	грунт	33	нет	нет	нет	нет	1	понедельник, среда, пятница	металл	1	1	еврозахват	нет	0	0	нет	0	2	0	2/0,95	0	АДМИНИСТРАЦИЯ СУЗЕМСКОГО РАЙОНА Юридический адрес 242190, Брянская область, Суземский район, поселок Суземка, площадь Ленина, 1 ИНН 3228001582 тел. 8(48353) 2-19-52	ул. Есенина, д. 21, д. 22, д. 23, д. 24, д. 25, д. 26, д. 27, д. 28, д. 29, д. 29А, д. 30, д. 31, д. 32, д. 33 (индивидуальные жилые дома)	АДМИНИСТРАЦИЯ СУЗЕМСКОГО РАЙОНА ИНН 3228001582 242190, Брянская область, Суземский район, поселок Суземка, площадь Ленина, 1
405	Контейнерная площадка	15252551, п. Суземка	1	п. Суземка, ул. Есенина, 37	52.30535 34.08199	грунт	32	нет	нет	нет	нет	1	понедельник, среда, пятница	металл	1	1	еврозахват	нет	0	0	нет	0	2	0	2/0,95	0	АДМИНИСТРАЦИЯ СУЗЕМСКОГО РАЙОНА Юридический адрес 242190, Брянская область, Суземский район, поселок Суземка, площадь Ленина, 1 ИНН 3228001582 тел. 8(48353) 2-19-52	ул. Есенина, д. 29, д. 30, д. 31, д. 32, д. 33, д. 34, д. 35, д. 36, д. 37, д. 38, д. 39 (индивидуальные жилые дома)	АДМИНИСТРАЦИЯ СУЗЕМСКОГО РАЙОНА ИНН 3228001582 242190, Брянская область, Суземский район, поселок Суземка, площадь Ленина, 1
406	Контейнерная площадка	15252551, п. Суземка	1	п. Суземка, ул. Комсомольская, 62	52.30797 34.08334	грунт	16	нет	нет	нет	нет	2	понедельник, среда, пятница	металл	2	1	еврозахват	нет	0	0	нет	0	2	0	2/0,95	0	АДМИНИСТРАЦИЯ СУЗЕМСКОГО РАЙОНА Юридический адрес 242190, Брянская область, Суземский район, поселок Суземка, площадь Ленина, 1 ИНН 3228001582 тел. 8(48353) 2-19-52	ул. Комсомольская, д. 56, д. 57, д. 58, д. 59, д. 60, д. 61, д. 62, д. 64 (индивидуальные жилые дома)	АДМИНИСТРАЦИЯ СУЗЕМСКОГО РАЙОНА ИНН 3228001582 242190, Брянская область, Суземский район, поселок Суземка, площадь Ленина, 1
407	Контейнерная площадка	15252551, п. Суземка	1	п. Суземка, ул. Есенина, 20	52.304062, 34.076223	грунт	1,5	нет	нет	нет	нет	1	понедельник, среда, пятница	металл	1	1	еврозахват	нет	0	0	нет	0	2	0	2/0,95	0	АДМИНИСТРАЦИЯ СУЗЕМСКОГО РАЙОНА Юридический адрес 242190, Брянская область, Суземский район, поселок Суземка, площадь Ленина, 1 ИНН 3228001582 тел. 8(48353) 2-19-52	ул. Есенина, д. 17, д. 18, д. 19, д. 20, д. 21, д. 22, д. 23, д. 24, д. 25, д. 26, д. 27, д. 28, д. 29, д. 30, д. 31, д. 32, д. 33, д. 34, д. 35, д. 36, д. 37, д. 38, д. 39 (индивидуальные жилые дома)	АДМИНИСТРАЦИЯ СУЗЕМСКОГО РАЙОНА ИНН 3228001582 242190, Брянская область, Суземский район, поселок Суземка, площадь Ленина, 1

408	Контейнерная площадка	15252551, п. Суземка		1	п. Суземка, ул. Есенина, 9	52.303343, 34.073503	грунт	1,5	нет	нет	нет	нет	1	понедельник, среда, пятница	металл	1	1	еврозахват	нет	0	0	нет	0	2	0	2/0,95	0	АДМИНИСТРАЦИЯ СУЗЕМСКОГО РАЙОНА Юридический адрес 242190, Брянская область, Суземский район, поселок Суземка, площадь Ленина, 1 ИНН 3228001582 тел. 8(48353) 2-19-52	ул. Есенина, д. 1, д. 2, д. 3, д. 4, д. 5, д. 6, д. 7, д. 8, д. 10, д. 11, д. 12, д. 13, д. 14, д. 15, д. 16 (индивидуальные жилые дома)	АДМИНИСТРАЦИЯ СУЗЕМСКОГО РАЙОНА ИНН 3228001582 242190, Брянская область, Суземский район, поселок Суземка, площадь Ленина, 1
409	Контейнерная площадка	15252551, п. Суземка		1	п. Суземка, ул. Тургенева 35	52.302576, 34.080552	грунт	1,5	нет	нет	нет	нет	1	понедельник, среда, пятница	металл	1	1	еврозахват	нет	0	0	нет	0	2	0	2/0,95	0	АДМИНИСТРАЦИЯ СУЗЕМСКОГО РАЙОНА Юридический адрес 242190, Брянская область, Суземский район, поселок Суземка, площадь Ленина, 1 ИНН 3228001582 тел. 8(48353) 2-19-52	ул. Тургенева, д. 27, д. 28, д. 29, д. 30, д. 31, д. 33, д. 34, д. 41, д. 49 (индивидуальные жилые дома)	АДМИНИСТРАЦИЯ СУЗЕМСКОГО РАЙОНА ИНН 3228001582 242190, Брянская область, Суземский район, поселок Суземка, площадь Ленина, 1
410	Контейнерная площадка	15252551, п. Суземка		1	п. Суземка, ул. Зеленая, 1	52.312573 34.09150	грунт	25	нет	нет	нет	нет	1	понедельник, среда, пятница	металл	1	1	боковой захват	нет	0	0	нет	0	2	0	2/0,95	0	АДМИНИСТРАЦИЯ СУЗЕМСКОГО РАЙОНА Юридический адрес 242190, Брянская область, Суземский район, поселок Суземка, площадь Ленина, 1 ИНН 3228001582 тел. 8(48353) 2-19-52	ул. Зеленая, д. 1, д. 3, д. 5, ул.14 лет Октября, д. 61, д. 63 (индивидуальные жилые дома)	АДМИНИСТРАЦИЯ СУЗЕМСКОГО РАЙОНА ИНН 3228001582 242190, Брянская область, Суземский район, поселок Суземка, площадь Ленина, 1
411	Контейнерная площадка	15252551, п. Суземка		1	п. Суземка, ул. Октябрьская, 34	52.312420, 34,092098	грунт	1,5	нет	нет	нет	нет	2	понедельник, среда, пятница	металл	2	1	боковой захват	нет	0	0	нет	0	1	0	1/0,95	0	АДМИНИСТРАЦИЯ СУЗЕМСКОГО РАЙОНА Юридический адрес 242190, Брянская область, Суземский район, поселок Суземка, площадь Ленина, 1 ИНН 3228001582 тел. 8(48353) 2-19-52	ул. Октябрьская, д. 27, д. 29, д. 31, д. 32, д. 34, д. 36, д. 38, д. 40 1-ый пер. Зеленый, д. 1, д. 2, д. 3, д. 4 (индивидуальные жилые дома)	АДМИНИСТРАЦИЯ СУЗЕМСКОГО РАЙОНА ИНН 3228001582 242190, Брянская область, Суземский район, поселок Суземка, площадь Ленина, 1
412	Контейнерная площадка	15252551, п. Суземка		1	п. Суземка, пер. 2 Зеленый, 4	52.311423 34.09232	грунт	1,5	нет	нет	нет	нет	1	понедельник, среда, пятница	металл	1	1	боковой захват	нет	0	0	нет	0	2	0	2/0,95	0	АДМИНИСТРАЦИЯ СУЗЕМСКОГО РАЙОНА Юридический адрес 242190, Брянская область, Суземский район, поселок Суземка, площадь Ленина, 1 ИНН 3228001582 тел. 8(48353) 2-19-52	2-ой пер. Зеленый, д. 1, д. 2, д. 3, д. 4, д. 5, д. 6 (индивидуальные жилые дома)	АДМИНИСТРАЦИЯ СУЗЕМСКОГО РАЙОНА ИНН 3228001582 242190, Брянская область, Суземский район, поселок Суземка, площадь Ленина, 1
413	Контейнерная площадка	15252551, п. Суземка		1	п. Суземка, пер. Лесной, 15	52.327883, 34,092700	грунт	1,5	нет	нет	нет	нет	1	понедельник, среда, пятница	металл	1	1	боковой захват	нет	0	0	нет	0	2	0	2/0.95	0	АДМИНИСТРАЦИЯ СУЗЕМСКОГО РАЙОНА Юридический адрес 242190, Брянская область, Суземский район, поселок Суземка, площадь Ленина, 1 ИНН 3228001582 тел. 8(48353) 2-19-52	пер. Лесной, д. 9, д. 10, д. 11, д. 12, д. 13, д. 14, д. 15, д. 16, д. 17, д. 18, д. 19, д. 20, д. 21, д. 22, д. 23, д. 24, д. 25, д. 26, д. 27 (индивидуальные жилые дома)	АДМИНИСТРАЦИЯ СУЗЕМСКОГО РАЙОНА ИНН 3228001582 242190, Брянская область, Суземский район, поселок Суземка, площадь Ленина, 1

414	Контейнерная площадка	15252551, п. Суземка		1	п. Суземка, ул. Лесная, 18	52.329839, 34.094458	грунт	1,5	нет	нет	нет	нет	1	понедельник, среда, пятница	металл	1	1	боковой захват	нет	0	0	нет	0	2	0	2/0,95	0	АДМИНИСТРАЦИЯ СУЗЕМСКОГО РАЙОНА Юридический адрес 242190, Брянская область, Суземский район, поселок Суземка, площадь Ленина, 1 ИНН 3228001582 тел. 8(48353) 2-19-52	ул. Лесная, д. 8, д. 10, д. 12, д. 14, д. 15, д. 16, д. 17, д. 18, пер. Солнечный, д. 1, д. 2, д. 3, д. 4, д. 5, д. 6, д. 7 (индивидуальные жилые дома)	АДМИНИСТРАЦИЯ СУЗЕМСКОГО РАЙОНА ИНН 3228001582 242190, Брянская область, Суземский район, поселок Суземка, площадь Ленина, 1
415	Контейнерная площадка	15252551, п. Суземка		1	п. Суземка, ул. Лесная, 25	52.329171, 34.098780	грунт	1,5	нет	нет	нет	нет	1	понедельник, среда, пятница	металл	1	1	боковой захват	нет	0	0	нет	0	2	0	2/0,95	0	АДМИНИСТРАЦИЯ СУЗЕМСКОГО РАЙОНА Юридический адрес 242190, Брянская область, Суземский район, поселок Суземка, площадь Ленина, 1 ИНН 3228001582 тел. 8(48353) 2-19-52	ул. Лесная, д. 25, д. 26, д. 27, д. 28, д. 29, д. 30, д. 31, д. 32 (индивидуальные жилые дома)	АДМИНИСТРАЦИЯ СУЗЕМСКОГО РАЙОНА ИНН 3228001582 242190, Брянская область, Суземский район, поселок Суземка, площадь Ленина, 1
416	Контейнерная площадка	15252551, п. Суземка		1	п. Суземка, ул. Лесная, 47	52.33074, 34.10190	грунт	26	нет	нет	нет	нет	1	понедельник, среда, пятница	металл	1	1	боковой захват	нет	0	0	нет	0	2	0	2/0,95	0	АДМИНИСТРАЦИЯ СУЗЕМСКОГО РАЙОНА Юридический адрес 242190, Брянская область, Суземский район, поселок Суземка, площадь Ленина, 1 ИНН 3228001582 тел. 8(48353) 2-19-52	ул. Лесная, д. 45, д. 46, д. 47, д. 48, д. 49, д. 50, д. 51, д. 52, д. 53, д. 54, д. 55, д. 56, д. 57, д. 58, д. 59 (индивидуальные жилые дома)	АДМИНИСТРАЦИЯ СУЗЕМСКОГО РАЙОНА ИНН 3228001582 242190, Брянская область, Суземский район, поселок Суземка, площадь Ленина, 1
417	Контейнерная площадка	15252551, п. Суземка		1	п,. Суземка, ул. Лесная, 22	52.329904, 34.097112	грунт	1,5	нет	нет	нет	нет	1	понедельник, среда, пятница	металл	1	1	боковой захват	нет	0	0	нет	0	1	0	1/0,95	0	АДМИНИСТРАЦИЯ СУЗЕМСКОГО РАЙОНА Юридический адрес 242190, Брянская область, Суземский район, поселок Суземка, площадь Ленина, 1 ИНН 3228001582 тел. 8(48353) 2-19-52	ул. Лесная, д. 20, д. 22, д. 21/1, д. 23, д. 24, д. 24А (индивидуальные жилые дома)	АДМИНИСТРАЦИЯ СУЗЕМСКОГО РАЙОНА ИНН 3228001582 242190, Брянская область, Суземский район, поселок Суземка, площадь Ленина, 1
418	Контейнерная площадка	15252551, п. Суземка		1	п. Суземка, ул. Лесная, 37	52.330553, 34.099931	грунт	23	нет	нет	нет	нет	1	понедельник, среда, пятница	металл	1	1	боковой захват	нет	0	0	нет	0	2	0	2/0,95	0	АДМИНИСТРАЦИЯ СУЗЕМСКОГО РАЙОНА Юридический адрес 242190, Брянская область, Суземский район, поселок Суземка, площадь Ленина, 1 ИНН 3228001582 тел. 8(48353) 2-19-52	ул. Лесная, д. 33, д. 34, д. 35, д. 36, д. 37, д. 38, д. 39, д. 40, д. 41, д. 42, д. 43, д. 44 (индивидуальные жилые дома)	АДМИНИСТРАЦИЯ СУЗЕМСКОГО РАЙОНА ИНН 3228001582 242190, Брянская область, Суземский район, поселок Суземка, площадь Ленина, 1
419	Контейнерная площадка	15252551, п. Суземка		1	п. Суземка, ул. Лесная, 7	52.329340, 34.089589	грунт	3	нет	нет	нет	нет	1	понедельник, среда, пятница	металл	1	1	боковой захват	нет	2/0,95	еврозахват	0	0	0	0	0	АДМИНИСТРАЦИЯ СУЗЕМСКОГО РАЙОНА Юридический адрес 242190, Брянская область, Суземский район, поселок Суземка, площадь Ленина, 1 ИНН 3228001582 тел. 8(48353) 2-19-52	ул. Березнова, д. 1, д. 2, д. 3, д. 4, д. 5, д. 6, д. 7, д. 8, ул. Лесная, д. 1, д. 2, д. 3, д. 4, д. 5, д. 6, д. 7, д. 9, д. 11, д. 11А, д. 13, д. 13А (индивидуальные жилые дома)	АДМИНИСТРАЦИЯ СУЗЕМСКОГО РАЙОНА ИНН 3228001582 242190, Брянская область, Суземский район, поселок Суземка, площадь Ленина, 1

420	Контейнерная площадка	15252551, п. Суземка		1	п. Суземка, ул. Механизаторов 1-18	52.327078, 34.083211	грунт	1,5	нет	нет	нет	нет	1	понедельник, среда, пятница	металл	1	1	боковой захват	нет	0	0	нет	0	1	0	1/0.95	0	АДМИНИСТРАЦИЯ СУЗЕМСКОГО РАЙОНА Юридический адрес 242190, Брянская область, Суземский район, поселок Суземка, площадь Ленина, 1 ИНН 3228001582 тел. 8(48353) 2-19-52	ул. Механизаторов, д. 1, д. 2, д. 3, д. 4, д. 5, д. 6, д. 7, д. 8, д. 9, д. 10, д. 11, д. 12, д. 13, д. 14, д. 15, д. 16, д. 17, д. 18 (индивидуальные жилые дома)	АДМИНИСТРАЦИЯ СУЗЕМСКОГО РАЙОНА ИНН 3228001582 242190, Брянская область, Суземский район, поселок Суземка, площадь Ленина, 1
421	Контейнерная площадка	15252551, п. Суземка		1	п. Суземка, ул. Паничева, 30	52.317153, 34.057357	грунт	10	нет	нет	нет	нет	2	вторник, четверг	металл	2	1	боковой захват	нет	0	0	нет	0	2	0	2/0.95	0	АДМИНИСТРАЦИЯ СУЗЕМСКОГО РАЙОНА Юридический адрес 242190, Брянская область, Суземский район, поселок Суземка, площадь Ленина, 1 ИНН 3228001582 тел. 8(48353) 2-19-52	ул. Паничева, д. 20, д. 22, д. 24, д. 26, д. 28, д. 30, д. 31, д. 32, д. 33, д. 34, д. 35, д. 36, д. 37, д. 38, д. 39, д. 41, д. 43, д. 45, д. 47, д. 49 (индивидуальные жилые дома)	АДМИНИСТРАЦИЯ СУЗЕМСКОГО РАЙОНА ИНН 3228001582 242190, Брянская область, Суземский район, поселок Суземка, площадь Ленина, 1
422	Контейнерная площадка	15252551, п. Суземка		1	п. Суземка, ул. Паничева, 15	52.314673, 34.056943	грунт	29	нет	нет	нет	нет	1	вторник, четверг	металл	1	1	боковой захват	нет	0	0	нет	0	0	0	0	0	АДМИНИСТРАЦИЯ СУЗЕМСКОГО РАЙОНА Юридический адрес 242190, Брянская область, Суземский район, поселок Суземка, площадь Ленина, 1 ИНН 3228001582 тел. 8(48353) 2-19-52	ул. Паничева, д. 4, д. 6, д. 8, д. 9, д. 13, д. 15, д. 17, д. 19 (индивидуальные жилые дома)	АДМИНИСТРАЦИЯ СУЗЕМСКОГО РАЙОНА ИНН 3228001582 242190, Брянская область, Суземский район, поселок Суземка, площадь Ленина, 1
423	Контейнерная площадка	15252551, п. Суземка		1	п. Суземка, ул. Березовая, 8	52.319233, 34.051873	грунт	33	нет	нет	нет	нет	1	вторник, четверг	металл	1	1	боковой захват	нет	0	0	нет	0	2	0	2/0,95	0	АДМИНИСТРАЦИЯ СУЗЕМСКОГО РАЙОНА Юридический адрес 242190, Брянская область, Суземский район, поселок Суземка, площадь Ленина, 1 ИНН 3228001582 тел. 8(48353) 2-19-52	ул. Березовая, д. 1, д. 2, д. 2А, д. 5, д. 7, д. 8, д. 9, д. 10, д. 11, д. 12, д. 13, д. 15, д. 16, ул. Западная, д. 1, д. 2, д. 3, д. 4 (индивидуальные жилые дома)	АДМИНИСТРАЦИЯ СУЗЕМСКОГО РАЙОНА ИНН 3228001582 242190, Брянская область, Суземский район, поселок Суземка, площадь Ленина, 1
424	Контейнерная площадка	15252551, п. Суземка		1	п. Суземка, ул. Молодежная, 16	52.314663, 34.055043	грунт	32	нет	нет	нет	нет	1	вторник, четверг	металл	1	1	боковой захват	нет	0	0	нет	0	2	0	2/0,95	0	АДМИНИСТРАЦИЯ СУЗЕМСКОГО РАЙОНА Юридический адрес 242190, Брянская область, Суземский район, поселок Суземка, площадь Ленина, 1 ИНН 3228001582 тел. 8(48353) 2-19-52	ул. Молодежная, д. 11, д. 12, д. 13, д. 14, д. 15, д. 16, д. 17, д. 18, д. 19, д. 20, д. 21, д. 22, д. 23, д. 24, д. 25, д. 26, д. 27, д. 28, д. 29, д. 30 (индивидуальные жилые дома)	АДМИНИСТРАЦИЯ СУЗЕМСКОГО РАЙОНА ИНН 3228001582 242190, Брянская область, Суземский район, поселок Суземка, площадь Ленина, 1

425	Контейнерная площадка	15252551, п. Суземка	1	п. Суземка, 2 пер. Пушкина, 6	52.31505 34.06009	грунт	26	нет	нет	нет	нет	3	вторник, четверг	металл	3	1	боковой захват	нет	0	0	нет	0	2	0	2/0,95	0	АДМИНИСТРАЦИЯ СУЗЕМСКОГО РАЙОНА Юридический адрес 242190, Брянская область, Суземский район, поселок Суземка, площадь Ленина, 1 ИНН 3228001582 тел. 8(48353) 2-19-52	пер. Паничева, д .1, д. 2, д. 3, д. 5, д. 7, 2-ой пер. Пушкина, д. 6, д. 6А, д. 8, д. 8А, д. 19, д. 19А (индивидуальные жилые дома)	АДМИНИСТРАЦИЯ СУЗЕМСКОГО РАЙОНА ИНН 3228001582 242190, Брянская область, Суземский район, поселок Суземка, площадь Ленина, 1
426	Контейнерная площадка	15252551, п. Суземка	1	п. Суземка, 2 пер. Пушкина, 27д	52.31354 34.05865	грунт	32	нет	нет	нет	нет	1	вторник, четверг	металл	1	1	боковой захват	нет	0	0	нет	0	2	0	2/0,95	0	АДМИНИСТРАЦИЯ СУЗЕМСКОГО РАЙОНА Юридический адрес 242190, Брянская область, Суземский район, поселок Суземка, площадь Ленина, 1 ИНН 3228001582 тел. 8(48353) 2-19-52	2-ой пер. Пушкина, д. 10, д. 12, д. 14, д. 16, д. 18, д. 20, д. 21, д. 22, д. 23, д. 24, д. 25, д. 26 д. 27, д. 29, д. 31, д. 33, д. 35 (индивидуальные жилые дома)	АДМИНИСТРАЦИЯ СУЗЕМСКОГО РАЙОНА ИНН 3228001582 242190, Брянская область, Суземский район, поселок Суземка, площадь Ленина, 1
427	Контейнерная площадка	15252551, п. Суземка	1	п. Суземка, ул. Луговая, 40	52.32504 34.07047	грунт	19	нет	нет	нет	нет	1	вторник, четверг	металл	1	1	боковой захват	нет	0	0	нет	0	2	0	2/0,95	0	АДМИНИСТРАЦИЯ СУЗЕМСКОГО РАЙОНА Юридический адрес 242190, Брянская область, Суземский район, поселок Суземка, площадь Ленина, 1 ИНН 3228001582 тел. 8(48353) 2-19-52	ул. Луговая, д. 35, д. 36, д. 37, д. 38, д. 39, д. 40, д. 41, д. 42, д. 43, д. 44, д. 45, д. 46, д. 47 (индивидуальные жилые дома)	АДМИНИСТРАЦИЯ СУЗЕМСКОГО РАЙОНА ИНН 3228001582 242190, Брянская область, Суземский район, поселок Суземка, площадь Ленина, 1
428	Контейнерная площадка	15252551, п. Суземка	1	п. Суземка, ул. Луговая, 6	52.32155 34.06531	грунт	1,5	нет	нет	нет	нет	1	вторник, четверг	металл	1	1	боковой захват	нет	0	0	нет	0	2	0	2/0,95	0	АДМИНИСТРАЦИЯ СУЗЕМСКОГО РАЙОНА Юридический адрес 242190, Брянская область, Суземский район, поселок Суземка, площадь Ленина, 1 ИНН 3228001582 тел. 8(48353) 2-19-52	ул. Луговая, д. 1, д. 2, д. 3, д. 4, д. 5, д. 6, д. 7, д. 8, д. 9, д. 10, д. 11, д. 12, д. 13, д. 14, д. 15, д. 16, д. 17, д. 18, д. 19, д. 20 (индивидуальные жилые дома)	АДМИНИСТРАЦИЯ СУЗЕМСКОГО РАЙОНА ИНН 3228001582 242190, Брянская область, Суземский район, поселок Суземка, площадь Ленина, 1
429	Контейнерная площадка	15252551, п. Суземка	1	п. Суземка, ул. Совхозная, 2	52.31237 34.08876	грунт	1,5	нет	нет	нет	нет	1	понедельник, среда, пятница	металл	1	1	боковой захват	нет	0	0	нет	0	2	0	2/0,95	0	АДМИНИСТРАЦИЯ СУЗЕМСКОГО РАЙОНА Юридический адрес 242190, Брянская область, Суземский район, поселок Суземка, площадь Ленина, 1 ИНН 3228001582 тел. 8(48353) 2-19-52	ул. Совхозная, д. 2, д. 4 (индивидуальные жилые дома)	АДМИНИСТРАЦИЯ СУЗЕМСКОГО РАЙОНА ИНН 3228001582 242190, Брянская область, Суземский район, поселок Суземка, площадь Ленина, 1
430	Контейнерная площадка	15252551, п. Суземка	1	п. Суземка, пер. Горожанский, 22	52.30759 34.07011	грунт	3	нет	нет	нет	нет	3	понедельник, среда, пятница	металл	3	1	боковой захват	нет	0	0	нет	0	2	0	2/0,95	0	АДМИНИСТРАЦИЯ СУЗЕМСКОГО РАЙОНА Юридический адрес 242190, Брянская область, Суземский район, поселок Суземка, площадь Ленина, 1 ИНН 3228001582 тел. 8(48353) 2-19-52	пер. Горожанский, д. 14, д. 16, д. 18, д. 20, д. 22, д. 25, д. 27, д. 27а, д. 29, д. 31, д. 33 (индивидуальные жилые дома)	АДМИНИСТРАЦИЯ СУЗЕМСКОГО РАЙОНА ИНН 3228001582 242190, Брянская область, Суземский район, поселок Суземка, площадь Ленина, 1

431	Контейнерная площадка	15252551, п. Суземка	1	п. Суземка, 2 пер. Гагарина	52.31283 34.06456	грунт	28	нет	нет	нет	нет	2	вторник, четверг	металл	2	1	боковой захват	нет	0	0	нет	0	2	0	2/0,95	0	АДМИНИСТРАЦИЯ СУЗЕМСКОГО РАЙОНА Юридический адрес 242190, Брянская область, Суземский район, поселок Суземка, площадь Ленина, 1 ИНН 3228001582 тел. 8(48353) 2-19-52	2-ой пер. Пушкина, д. 1, д. 3, 2-ой пер. Гагарина, д. 1, д. 2, д. 3, д. 4, д. 5, ул. Интернацио-нальная, д. 1, д. 2, д. 3, д. 4 (индивидуальные жилые дома)	АДМИНИСТРАЦИЯ СУЗЕМСКОГО РАЙОНА ИНН 3228001582 242190, Брянская область, Суземский район, поселок Суземка, площадь Ленина, 1
432	Контейнерная площадка	15252551, п. Суземка	1	п. Суземка , пер. Первомайский 1-33	52.32572 34.08105	бетонная плита	32	да	нет	нет	нет	2	понедельник, среда, пятница	металл	2	0,75	боковой захват	нет	0	0	нет	0	2	0	2/0,95	0	АДМИНИСТРАЦИЯ СУЗЕМСКОГО РАЙОНА Юридический адрес 242190, Брянская область, Суземский район, поселок Суземка, площадь Ленина, 1 ИНН 3228001582 тел. 8(48353) 2-19-52	пер. Первомайский д. 1, д. 2, д. 3, д. 4, д. 5, д. 6, д. 7, д. 8, д. 9, д. 10, д. 11, д. 12, д. 13, д. 15, ул. Вокзальная д. 1, д. 3, д. 5, д. 7, д. 9, д. 11, д. 13, д.15 (индивидуальные жилые дома)	АДМИНИСТРАЦИЯ СУЗЕМСКОГО РАЙОНА ИНН 3228001582 242190, Брянская область, Суземский район, поселок Суземка, площадь Ленина, 1
433	Контейнерная площадка	15252551, п. Суземка	1	п. Суземка, ул. Вокзальная, 85	52.30969 34.07022	грунт	1,5	нет	нет	нет	нет	1	понедельник, среда, пятница	металл	1	1	боковой захват	нет	0	0	нет	0	2	0	2/0,95	0	АДМИНИСТРАЦИЯ СУЗЕМСКОГО РАЙОНА Юридический адрес 242190, Брянская область, Суземский район, поселок Суземка, площадь Ленина, 1 ИНН 3228001582 тел. 8(48353) 2-19-52	ул. Вокзальная, д. 83, д. 85, д. 87, д. 89, д. 91 (индивидуальные жилые дома)	АДМИНИСТРАЦИЯ СУЗЕМСКОГО РАЙОНА ИНН 3228001582 242190, Брянская область, Суземский район, поселок Суземка, площадь Ленина, 1
434	Контейнерная площадка	15252551, п. Суземка	1	п. Суземка, ул. Первомайская, 29	52.31752 34.07894	грунт	1,5	нет	нет	нет	нет	1	понедельник, среда, пятница	металл	1	1	боковой захват	нет	0	0	нет	0	2	0	2/0,95	0	АДМИНИСТРАЦИЯ СУЗЕМСКОГО РАЙОНА Юридический адрес 242190, Брянская область, Суземский район, поселок Суземка, площадь Ленина, 1 ИНН 3228001582 тел. 8(48353) 2-19-52	ул. Первомайская, д. 29 (многоквартирный дом	АДМИНИСТРАЦИЯ СУЗЕМСКОГО РАЙОНА ИНН 3228001582 242190, Брянская область, Суземский район, поселок Суземка, площадь Ленина, 1
435	Контейнерная площадка	15252551, п. Суземка	1	п. Суземка, ул. Первомайская, д. 63	52.32333 34.08271	грунт	1,5	нет	нет	нет	нет	1	вторая, четвертая пятница	металл	1	1	боковой захват	нет	0	0	нет	0		0		0	СУЗЕМСКОЕ МУП ЖКХ Юридический адрес 242190, Брянская об-ласть, Суземский район, поселок Суземка, Пер-вомайская уд., д.63 ИНН 3228000074 тел. 8(48353) 2-18-51	ул. Первомайская, д.63 (Суземское МУП ЖКХ)	СУЗЕМСКОЕ МУП ЖКХ ИНН 3228000074 242190, Брянская об-ласть, Суземский район, поселок Суземка, Пер-вомайская уд., д.63
436	Контейнерная площадка	15252551, п. Суземка	1	п. Суземка, ул. Комсомольская, д. 11	52.30566 34.07336	грунт	23	нет	нет	нет	нет	1	понедельник, среда, пятница	металл	1	1	боковой захват	нет	0	0	нет	0	2	0	2/0,95	0	АДМИНИСТРАЦИЯ СУЗЕМСКОГО РАЙОНА Юридический адрес 242190, Брянская область, Суземский район, поселок Суземка, площадь Ленина, 1 ИНН 3228001582 тел. 8(48353) 2-19-52	ул. Комсомольская, д. 6, д. 7, д. 8, д. 9, д. 10, д. 11, д. 12, д. 13, д. 14, д. 15, д. 16, д. 17, д. 18, д. 19, д. 20 (индивидуальные жилые дома)	АДМИНИСТРАЦИЯ СУЗЕМСКОГО РАЙОНА ИНН 3228001582 242190, Брянская область, Суземский район, поселок Суземка, площадь Ленина, 1
437	Контейнерная площадка	15252551, п. Суземка	1	п. Суземка, пер. Красноармейский, д. 5	52.31599 34.08824	грунт	13	нет	нет	нет	нет	1	понедельник, среда, пятница	металл	1	1	боковой захват	нет	0	0	нет	0	2	0	2/0,95	0	АДМИНИСТРАЦИЯ СУЗЕМСКОГО РАЙОНА Юридический адрес 242190, Брянская область, Суземский район, поселок Суземка, площадь Ленина, 1 ИНН 3228001582 тел. 8(48353) 2-19-52	пер. Красноармей-ский, д. 5, д. 6, д. 7, д. 8, д. 9, д. 10, д. 11, д. 12 (индивидуальные жилые дома)	АДМИНИСТРАЦИЯ СУЗЕМСКОГО РАЙОНА ИНН 3228001582 242190, Брянская область, Суземский район, поселок Суземка, площадь Ленина, 1

438	Контейнерная площадка	15252551, п. Суземка		1	п. Суземка, ул. Полевая, д. 5	52.31263 34.08715	грунт	12	нет	нет	нет	нет	1	понедельник, среда, пятница	металл	1	1	боковой захват	нет	0	0	нет	0	2	0	2/0,95	0	АДМИНИСТРАЦИЯ СУЗЕМСКОГО РАЙОНА Юридический адрес 242190, Брянская область, Суземский район, поселок Суземка, площадь Ленина, 1 ИНН 3228001582 тел. 8(48353) 2-19-52	ул. Полевая, д. 2, д. 3, д. 4, д. 4А, д. 5, д. 6 (индивидуальные жилые дома)	АДМИНИСТРАЦИЯ СУЗЕМСКОГО РАЙОНА ИНН 3228001582 242190, Брянская область, Суземский район, поселок Суземка, площадь Ленина, 1
439	Контейнерная площадка	15252551, п. Суземка		1	п. Суземка, ул. Полевая, д. 6	52.31239 34.08749	грунт	32	нет	нет	нет	нет	1	понедельник, среда, пятница	металл	1	1	боковой захват	нет	5	5/0.95	еврозахват	0	1	0	1/0,95	0	АДМИНИСТРАЦИЯ СУЗЕМСКОГО РАЙОНА Юридический адрес 242190, Брянская область, Суземский район, поселок Суземка, площадь Ленина, 1 ИНН 3228001582 тел. 8(48353) 2-19-52	ул. Полевая, д. 5, д. 6 (индивидуальные жилые дома)	АДМИНИСТРАЦИЯ СУЗЕМСКОГО РАЙОНА ИНН 3228001582 242190, Брянская область, Суземский район, поселок Суземка, площадь Ленина, 1
440	Контейнерная площадка	15252551, п. Суземка		1	п. Суземка, 3-ий пер. Октябрьский	52.30204 34.09824	бетонная плита	32	да	нет	нет	нет	2	понедельник, среда, пятница	металл	2	0,75	боковой захват	нет	0	0	нет	0	0	0	0	0	АДМИНИСТРАЦИЯ СУЗЕМСКОГО РАЙОНА Юридический адрес 242190, Брянская область, Суземский район, поселок Суземка, площадь Ленина, 1 ИНН 3228001582 тел. 8(48353) 2-19-52	3-ий пер. Октябрьский (кладбище)	АДМИНИСТРАЦИЯ СУЗЕМСКОГО РАЙОНА ИНН 3228001582 242190, Брянская область, Суземский район, поселок Суземка, площадь Ленина, 1
441	Контейнерная площадка	15252551, п. Суземка		1	п. Суземка, ул. Старый Рудач	52.31605 34.03333	бетонная плита	2	да	нет	нет	нет	1	каждый третий четверг месяца	металл	1	0,75	боковой захват	нет	0	0	нет	0	0	0	0	0	АДМИНИСТРАЦИЯ СУЗЕМСКОГО РАЙОНА Юридический адрес 242190, Брянская область, Суземский район, поселок Суземка, площадь Ленина, 1 ИНН 3228001582 тел. 8(48353) 2-19-52	ул. Старый Рудач (кладбище)	АДМИНИСТРАЦИЯ СУЗЕМСКОГО РАЙОНА ИНН 3228001582 242190, Брянская область, Суземский район, поселок Суземка, площадь Ленина, 1
442	Контейнерная площадка	15252551, п. Суземка		1	п. Сенчуры, ул. Брянская д. 44а	52.35918 33.95485	бетонная плита	19	да	нет	нет	нет	1	каждый третий четверг месяца	металл	1	0,75	боковой захват	нет	0	0	нет	0	0	0	0	0	АДМИНИСТРАЦИЯ СУЗЕМСКОГО РАЙОНА Юридический адрес 242190, Брянская область, Суземский район, поселок Суземка, площадь Ленина, 1 ИНН 3228001582 тел. 8(48353) 2-19-52	д. Сенчуры, ул. Брянская, уч. 44а (кладбище)	АДМИНИСТРАЦИЯ СУЗЕМСКОГО РАЙОНА ИНН 3228001582 242190, Брянская область, Суземский район, поселок Суземка, площадь Ленина, 1
443	Контейнерная площадка	15252551, п. Суземка		1	п. Суземка, ул. Авангардная,уч. 46а	52.31775 34.12164	бетонная плита	2	да	нет	нет	нет	1	каждый третий четверг месяца	металл	1	0,75	боковой захват	нет	0	0	нет	0	0	0	0	0	АДМИНИСТРАЦИЯ СУЗЕМСКОГО РАЙОНА Юридический адрес 242190, Брянская область, Суземский район, поселок Суземка, площадь Ленина, 1 ИНН 3228001582 тел. 8(48353) 2-19-52	ул. Авангардная уч. 46а (кладбище)	АДМИНИСТРАЦИЯ СУЗЕМСКОГО РАЙОНА ИНН 3228001582 242190, Брянская область, Суземский район, поселок Суземка, площадь Ленина, 1
444	Контейнерная площадка	15252551, п. Суземка		1	п. Суземка, ул. Жукова, д. 9	52.31402 34.07589	бетонная плита	1	да	нет	нет	нет	1	второй, третий, четвертый четверг	металл	1	1	боковой захват	нет	0	0	нет	0	0	0	0	0	МБДОУ - ДЕТСКИЙ САД№2 ПГТ. СУЗЕМКА Юридический адрес 242190, Брянская область, Суземский район, поселок Суземка, улица Жукова, ИНН 3228002579	ул. Жукова, д. 9 (детский садик №2 «Журавушка»)	МБДОУ - ДЕТСКИЙ САД №2 ПГТ. СУЗЕМКА 242190, Брянская об-ласть, Суземский район, поселок Суземка, улица Жукова, ИНН 3228002579
445	Контейнерная площадка	15252551, п. Суземка		1	п. Суземка, ул. Первомайская, д. 2	52.30979 34.07712	деревянный поддон	1,5	нет	нет	нет	нет	1	второй, четвертый четверг	металл	1	0,75	боковой захват	нет	0	0	нет	0	0	0	0	0	ИП.ИШУТКИНА В.Л. 242190 Брянская область, район Суземский, поселок Суземка, ул. Первомайская 2, ИНН 322800079220	ул. Первомайская, д. 2 (магазин «Смак»)	ИП.ИШУТКИНА В.Л. ИНН 322800079220 242190 Брянская область, район Суземский, поселок Суземка, ул. Первомайская 2,
446	Контейнерная площадка	15252551, п. Суземка		1	п. Суземка, ул. Первомайская, д. 64Б	52.32342 34.08461	бетонная плита	1,5	да	нет	нет	нет	1	последняя пятница	металл	1	1,1	боковой захват	нет	0	0	нет	0	0	0	0	0	МАУ "ФОК "ПРОМЕТЕЙ" Юридический адрес 242190, Брянская область, Суземский район, поселок Суземка, Первомайская улица, 64-б ИНН 3252500945	ул. Первомайская, д. 64Б ФОК Прометей МАУ	МАУ "ФОК "ПРОМЕТЕЙ" ИНН 3252500945 242190, Брянская область, Суземский район, поселок Суземка, Первомайская улица, 64-б
447	Контейнерная площадка	15252551, п. Суземка		1	п. Суземка, ул. Первомайская, д. 83	52.32834 34.08565	бетонная плита	7,5	да	нет	нет	нет	2	понедельник, пятница	металл	2	0,75	боковой захват	нет	0	0	нет	0	0	0	0	0	ГБУЗ "СУЗЕМСКАЯ ЦРБ" Юридический адрес 242190, Брянская область, Суземский район, поселок Суземка, Первомайская улица, 83 ИНН 3228000740	ул. Первомайская, д. 83 ГБУЗ Суземская ЦРБ	ГБУЗ "СУЗЕМСКАЯ ЦРБ" ИНН 3228000740 242190, Брянская область, Суземский район, поселок Суземка, Первомайская улица, 83
448	Контейнерная площадка	15252551, п. Суземка		1	п. Суземка, пер. Лесной, д. 2А	52.32791 34.08989	бетонная плита	1,5	да	нет	нет	нет	1	каждый вторник	металл	1	1,1	боковой захват	нет	0	0	нет	0	0	0	0	0	ПУ ФСБ РОССИИ ПО БРЯНСКОЙ ОБ-ЛАСТИ 241007, Область Брянская, город Брянск, улица 3 июля д.1в ИНН 3250064517	пер. Лесной, д. 2А ПУ ФСБ России по Брянской области	ПУ ФСБ РОССИИ ПО БРЯНСКОЙ ОБ-ЛАСТИ ИНН 3250064517 241007, Область Брянская, город Брянск, улица 3 июля д.1в

449	Контейнерная площадка	15252551, п. Суземка	1	п. Суземка, ул. Первомайская, д. 72	52.32681 34.08811	бетонная плита	3	да	нет	нет	нет	1		металл	1	0,75	боковой захват	нет	0	0	нет	0	0	0	0	0	ОАО Суземское рем-техпредприяние 242190, Брянская обл р-н Суземский п Суземка ул Первомайская, 72 ИНН 3228000243	ул. Первомайская, д. 72 ОАО «Суземское Ремтехпредприятие»	ОАО Суземское рем-техпредприяние ИНН 3228000243 242190, Брянская обл р-н Суземский п Суземка ул Первомайская, 72
450	Контейнерная площадка	15252551, п. Суземка	1	п. Суземка, ул. Первомайская, д. 18	52.31688 34.08055	бетонная плита	1,5	да	нет	нет	нет	1	каждый четверг	металл	1	1,1	боковой захват	нет	0	0	нет	0	0	0	0	0	ИП Игнатенкова Е. П 242190, Брянская область, Суземский район, поселок Суземка, Первомайская улица,18 ИНН 3252002770	ул. Первомайская, д. 18 ИП Игнатенкова Е.П	ИП Игнатенкова Е. П ИНН 3252002770 242190, Брянская область, Суземский район, поселок Суземка, Первомайская улица,18
451	Контейнерная площадка	15252551, п. Суземка	1	п. Суземка, ул. Первомайская, д. 51	52.32202 34.08059	бетонная плита	1,5	да	нет	нет	нет	1	первый, третий, последний вторник	металл	1	1	боковой захват	нет	0	0	нет	0	0	0	0	0	МБДОУ - ДЕТСКИЙ САД №1 ПГТ.СУЗЕМКА Юридический адрес 242190, Брянская область, Суземский район, поселок Суземка, Первомайская улица, 51 ИНН 3228002586	ул. Первомайская, д. 51 МБДОУ дет. сад №1	МБДОУ - ДЕТСКИЙ САД №1 ПГТ.СУЗЕМКА ИНН 3228002586 242190, Брянская область, Суземский район, поселок Суземка, Первомайская улица, 51
452	Контейнерная площадка	15252551, п. Суземка	1	п. Суземка, ул. Первомайская, д. 49	52.32161 34.08081	бетонная плита	3	да	нет	нет	нет	2		металл	2	0,75	боковой захват	нет	0	0	нет	0	0	0	0	0	РМБУК СКДЦ Юридический адрес 242190, Брянская область, Суземский район, поселок Суземка, Первомайская улица, 49 ИНН 3252005002	ул. Первомайская, д. 49 РМБУК СКДЦ	РМБУК СКДЦ ИНН 3252005002 242190, Брянская область, Суземский район, поселок Суземка, Первомайская улица, 49
453	Контейнерная площадка	15252551, п. Суземка	1	п. Суземка, ул. Первомайская, д. 47Б	52.32031 34.07891	бетонная плита	6	да	нет	нет	нет	1	второй, последний четверг	металл	1	1	боковой захват	нет	0	0	нет	0	0	0	0	0	МАУ ДО СУЗЕМСКАЯ ДЮСШ Юридический адрес 242190, Брянская область, Суземский район, поселок Суземка, Первомайская улица, дом 47 б ИНН 3228002674	ул. Первомайская, д. 47Б МАУ ДО Суземская ДЮСШ	МАУ ДО СУЗЕМСКАЯ ДЮСШ ИНН 3228002674 242190, Брянская область, Суземский район, поселок Суземка, Первомайская улица, дом 47 б
454	Контейнерная площадка	15252551, п. Суземка	1	п. Суземка, ул. Первомайская, д. 19	52.31600 34.07867	асфальт	1,5	нет	нет	нет	нет	1	пакетир. Сбор	металл	1	1	боковой захват	нет	0	0	нет	0	0	0	0	0	ИП Смирнов А.А. Магазин «Оптимист» №313463207000029 11.03.2013	ул. Первомайская, д. 19 магазин Оптимист	
455	Контейнерная площадка	15252551, п. Суземка	1	п. Суземка, ул. Первомайская, д. 10	52.31509 34.07952	бетонная плита	1,5	да	нет	нет	нет	1	каждый вторник	металл	1	0,75	боковой захват	нет	0	0	нет	0	0	0	0	0	МО МВД РОССИИ "ТРУБЧЕВСКИЙ" Юридический адрес 242220, Брянская область, Трубчевский район, город Трубчевск, улица Ленина, 75 ИНН 3230005062	ул. Первомайская, д. 10 (МО МВД Россин Трубчевский)	МО МВД РОССИИ "ТРУБЧЕВСКИЙ" ИНН 3230005062 242220, Брянская область, Трубчевский район, город Трубчевск, улица Ленина, 75
456	Контейнерная площадка	15252551, п. Суземка	1	п. Суземка, ул. Некрасова, д. 2А	52.31409 34.07960	бетонная плита	3	да	нет	нет	нет	2	понедельник, пятница	металл	2	0,75	боковой захват	нет	0	0	нет	0	0	0	0	0	АО "ТАНДЕР" 350002 Край Краснодарский г. Краснодар, ул. им Леваневского, д.185 ИНН 2310031475	ул. Некрасова, д. 2А (Магнит)	АО "ТАНДЕР" ИНН 2310031475 350002 Край Краснодарский г. Краснодар, ул. им Леваневского, д.185
457	Контейнерная площадка	15252551, п. Суземка	1	п. Суземка, ул. Некрасова, д. 9	52.31406 34.08090	бетонная плита	1,5	да	нет	нет	нет	1	первая, третья пятница	металл	1	0,5	боковой захват	нет	0	0	нет	0	0	0	0	0	ИП Кривошеев А.Н. Магазин «Стройград» 242190, Брянская область, п. Суземка, ул. Некрасова, д. 9 ИНН 322800061896	ул. Некрасова, д. 9 (Магазин Строй Град)	ИП Кривошеев А.Н. ИНН 322800061896 242190, Брянская область, п. Суземка, ул. Некрасова, д. 9
458	Контейнерная площадка	15252551, п. Суземка	1	п. Суземка, ул. Жукова,д. 17	52.31246 34.08219	бетонная плита	3	да	нет	нет	нет	1	пятница	металл	1	0,75	боковой захват	нет	0	0	нет	0	0	0	0	0	МБДОУ-ДЕТСКИЙ САД №3 ПГТ.СУЗЕМКА Юридический адрес 242190, Брянская область, Суземский район. поселок Суземка, улица Жукова, 17 ИНН 3228002547	ул. Жукова, д. 17 (Дет. сад №3)	МБДОУ-ДЕТСКИЙ САД №3 ПГТ.СУЗЕМКА ИНН 3228002547 242190, Брянская область, Суземский район, поселок Суземка, улица Жукова, 17
459	Контейнерная площадка	15252551, п. Суземка	1	п. Суземка, ул. Вокзальная, д. 57	52.31445 34.07337	бетонная плита	3	да	нет	нет	нет	1	убрали	металл	1	0,75	боковой захват	нет	0	0	нет	0	0	0	0	0	ООО "ФЛАМИНГО" Юридический адрес 242190, Брянская область, Суземский район, поселок Суземка, Вокзальная улица, 57 ИНН 3252002562	ул. Вокзальная, д. 57 (ООО Фламинго)	ООО "ФЛАМИНГО" ИНН 3252002562 242190, Брянская область, Суземский район, поселок Суземка, Вокзальная улица, 57
460	Контейнерная площадка	15252551, п. Суземка	1	п. Суземка, ул. Вокзальная, д. 49Б	52.31519 34.07323	бетонная плита	1,5	да	нет	нет	нет	1	через день	металл	1	1,1	евро захват	нет	0	0	нет	0	0	0	0	0	АО "ДИКСИ ЮГ"" 142119, Область Московская, город По-дольск, улица Юбилейная, 32 а ИНН 5036045205	ул. Вокзальная, д. 49Б (М-Н. Дикси)	АО "ДИКСИ ЮГ" ИНН 5036045205 142119, Область Московская, город По-дольск, улица Юбилейная, 32 а
461	Контейнерная площадка	15252551, п. Суземка	1	п. Суземка, ул. Вокзальная, д. 51	52.31513 34.07381	бетонная плита	4	да	нет	нет	нет	1	третий четверг	металл	1	0,8	боковой захват	нет	0	0	нет	0	0	0	0	0	ООО "БРЯНСКЭ-ЛЕКТРО" Юридический адрес 241019, Брянская область, город Брянск, Красноармейская улица, дом 126/1, офис 603 №2183256433017 13.09.2018	ул. Вокзальная, д. 51 (ООО Брянскэлектро)	ООО "БРЯНСКЭ-ЛЕКТРО" Юридический адрес 241019, Брянская область, город Брянск, Красноармейская улица, дом 126/1, офис 603 №2183256433017 13.09.2018

462	Контейнерная площадка	15252551, п. Суземка	1	п. Суземка, ул. Вокзальная,д. 49	52.31550 34.07438	бетонная плита	4,5	да	нет	нет	нет	1	понедельник, пятница	металл	1	0,75	боковой захват	нет	0	0	нет	0	0	0	0	0	АО "ТАНДЕР" 350002 Край Краснодарский г. Краснодар, ул. им Леваневского, д.185 ИНН 2310031475	ул. Вокзальная, д. 49 (М-Н. МАГНИТ)	АО "ТАНДЕР" ИНН 2310031475 350002 Край Краснодарский г. Краснодар, ул. им Леваневского, д.185
463	Контейнерная площадка	15252551, п. Суземка	1	п. Суземка, ул. Вокзальная,д. 47	52.31591 34.07440	асфальт	1,5	да	нет	нет	нет	1	второй понедельник	металл	1	1	боковой захват	нет	0	0	нет	0	0	0	0	0	ОТДЕЛЕНИЕ ПО СУЗЕМСКОМУ РАЙОНУ УФК ПО БРЯНСКОЙ ОБЛА-СТИ Юридический адрес 242190, Брянская область, рабочий поселок Суземка, Вокзальная улица, 47 ИНН 3228000525	ул. Вокзальная, д. 47 (ЦОКР ФРУ)	ОТДЕЛЕНИЕ ПО СУЗЕМСКОМУ РАЙОНУ УФК ПО БРЯНСКОЙ ОБЛА-СТИ ИНН 3228000525 242190, Брянская область, рабочий поселок Суземка, Вокзальная улица, 47
464	Контейнерная площадка	15252551, п. Суземка	1	п. Суземка, ул. Вокзальная,д. 45 А	52.31689 9 34.07456 8	асфальт	1,5	нет	нет	нет	нет	1	убрали	металл	1	0,65	боковой захват	нет	0	0	нет	0	0	0	0	0	ООО "АЮШКА" Юридический адрес 241029, Брянская область, город Брянск, улица Олега Кошевого, 65, 32 ИНН 3254006178	ул. Вокзальная, д. 45А (ООО «Аюшка»)	ООО "АЮШКА" ИНН 3254006178 241029, Брянская область, город Брянск, улица Олега Кошевого, 65, 32
465	Контейнерная площадка	15252551, п. Суземка	1	п. Суземка, пер. Вокзальный, д. 1	52.31937 34.07638	бетонная плита	4,5	да	нет	нет	нет	2	четвертая пятница	металл	2	0,75	боковой захват	нет	0	0	нет	0	0	0	0	0	АО "ГАЗПРОМ ГАЗОРАСПРЕДЕЛЕНИЕ БРЯНСК" Юридический адрес 241033, Брянская область, город Брянск, улица Щукина, дом 54 ИНН 3234007455	пер. Вокзальный, д. 1 (Газпром Газораспределение Брянск)	АО "ГАЗПРОМ ГАЗОРАСПРЕДЕЛЕНИЕ БРЯНСК" ИНН 3234007455 241033, Брянская область, город Брянск, улица Щукина, дом 54
466	Контейнерная площадка	15252551, п. Суземка	1	п. Суземка, ул. Вокзальная, д. 33	52.31843 34.07547	асфальт	1,5	да	нет	нет	нет	1	вторая, четвертая среда	металл	1	0,6	боковой захват	нет	0	0	нет	0	0	0	0	0	ООО "ПЕРЕКРЕ-СТОК" Юридический адрес 242190, Брянская область, Суземский район, поселок Суземка, Вокзальная улица, 33 ИНН 3252005309	ул. Вокзальная, д. 33 (ИП Еремеев м-н «Перекресток»)	ООО "ПЕРЕКРЕ-СТОК" ИНН 3252005309 242190, Брянская область, Суземский район, поселок Суземка, Вокзальная улица, 33
467	Контейнерная площадка	15252551, п. Суземка	1	п. Суземка, ул. Вокзальная, д. 8	52.31903 34.07472	грунт	1,5	нет	нет	нет	нет	1	второй, четвертый вторник	металл	1	1,1	боковой захват	нет	0	0	нет	0	0	0	0	0	БРЯНСКАЯ ТАМОЖНЯ Юридический адрес 241050, Брянская область, город Брянск, улица Крахмалева, 41 ИНН 3232000180	ул. Вокзальная, д. 8 (Брянская таможня)	БРЯНСКАЯ ТАМОЖНЯ ИНН 3232000180 241050, Брянская область, город Брянск, улица Крахмалева, 41
468	Контейнерная площадка	15252551, п. Суземка	1	п. Суземка, ул. Вокзальная, д. 16Б	52.31889 34.07495	грунт	1,5	нет	нет	нет	нет	1	вторая, последняя пятница	металл	1	0,6	боковой захват	нет	0	0	нет	0	0	0	0	0	ИП Гирко В.Т. п. Суземка, ул. Вокзальная, д.16 Б ИНН 322800002435	ул. Вокзальная, д. 16Б (магазин)	ИП Гирко В.Т. ИНН 322800002435 п. Суземка ул. Вокзальная, д.16 Б
469	Контейнерная площадка	15252551, п. Суземка	1	п. Суземка, ул. Вокзальная, д. 16И	52.31848 34.07471	грунт	1,5	нет	нет	нет	нет	1	второй, четвертый четверг	металл	1	0,6	боковой захват	нет	0	0	нет	0	0	0	0	0	ООО "БРИЗ-РЕГИОН" 214012, Область Смоленская, город Смоленск, улица Ново-комендантская 4 ИНН 6729038282	ул. Вокзальная, д. 16И (магазин Бриз)	ООО "БРИЗ-РЕГИОН" ИНН 6729038282 214012, Область Смоленская, город Смоленск, улица Ново-комендантская 4
470	Контейнерная площадка	15252551, п. Суземка	1	п. Суземка, ул. Вокзальная, д. 20	52.31695 0 34.07361 0	грунт	1,5	нет	нет	нет	нет	1	вторник, пятница	металл	1	1,1	боковой захват	нет	1	1/0.95	еврозахв ат	0	0	0	0	0	ООО "КЛИН СИТИ" 143405, Область Московская, город Красногорск, шоссе Ильинское, дом 16, корпус 1эт/пом/ком 3/4а/3 ИНН 7734620593	ул. Вокзальная, д. 20 (КЛИН СИТИ)	ООО "КЛИН СИТИ" ИНН 7734620593 143405, Область Московская, город Красногорск, шоссе Ильинское, дом 16, корпус 1эт/пом/ком 3/4а/3 ИНН 7734620593
471	Контейнерная площадка	15252551, п. Суземка	1	п. Суземка, ул. Вокзальная, д. 45	52.31615 34.07475	асфальт	1,5	да	нет	нет	нет	1	вторая, четвертая пятница	металл	1	1	боковой захват	нет	0	0	нет	0	0	0	0	0	УФПС Брянской области-филиал ФГУП «Почта России 242190, Брянская область, рп. Суземка, ул. Вокзальная, д. 45 ИНН 7724261610	ул. Вокзальная, д. 45 (УФПС Брянской области-филиал ФГУП «Почта России»)	УФПС Брянской области-филиал ФГУП «Почта России ИНН 7724261610 242190, Брянская область, рп. Суземка, ул. Вокзальная, д. 45
472	Контейнерная площадка	15252551, п. Суземка	1	п. Суземка, ул. Вокзальная,д. 31	52.31934 8 34.07606 1	бетонная плита	1,5	нет	нет	нет	нет	1	первого числа	металл	1	0,5	боковой захват	нет	0	0	нет	0	0	0	0	0	ПРОКУРАТУРА БРЯНСКОЙ ОБЛАСТИ Юридический адрес 241023, Брянская область, город Брянск, улица Им.А.М.Рекункова, строение 1 ИНН 3234017492	ул. Вокзальная,д. 31 (Прокуратура Брянской области)	ПРОКУРАТУРА БРЯНСКОЙ ОБЛАСТИ ИНН 3234017492 241023, Брянская область, город Брянск, улица Им.А.М.Рекункова, строение 1
473	Контейнерная площадка	15252551, п. Суземка	1	п. Суземка, ул. Вокзальная, д. 25	52. 32025 34.07666	асфальт	1,5	да	нет	нет	нет	1	вторая, четвертая среда	металл	1	0,75	боковой захват	нет	0	0	нет	0	0	0	0	0	ИП Морозов О.И. п. Суземка, ул. Вокзальная, д.25 ИНН 322800015434	ул. Вокзальная, д. 25 (м-н Фотон ИП Морозов О.И.)	ИП Морозов О.И. ИНН 322800015434 п. Суземка, ул. Вокзальная, д.25

474	Контейнерная площадка	15252551, п. Суземка		1	п. Суземка, ул. Железнодорожная, д. 17	52. 32725 34.08146	грунт	1,5	нет	нет	нет	нет	1	второй, последний вторник	металл	1	0,6	боковой захват	нет	0	0	нет	0	0	0	0	0	ИП Бураков С.Ф п. Суземка, ул. Железнодорожная, д. 1 ИНН 325200502336	ул. Железнодорожная, д. 17 (ИП Бураков С.Ф.)	ИП Бураков С.Ф ИНН 325200502336 п. Суземка, ул. Железнодорожная, д. 1
475	Контейнерная площадка	15252551, п. Суземка		1	п. Суземка, 1-й Трубчевский пер, д. 14	52. 33015 34.08108	асфальт	1,5	да	нет	нет	нет	1	третий четверг	металл	1	0,75	боковой захват	нет	0	0	нет	0	0	0	0	0	ГКУ БРЯНСКОЙ ОБЛАСТИ "СУЗЕМСКОЕ ЛЕСНИЧЕСТВО" Юридический адрес 242190, Брянская область, Суземский район, поселок Суземка, 1-й Трубчевский переулок,14 ИНН 3252005154	1-й Трубчевский пер, д. 14 (ГКУ Брянской области «Суземское лесничество»)	ГКУ БРЯНСКОЙ ОБЛАСТИ "СУЗЕМСКОЕ ЛЕСНИЧЕСТВО" ИНН 3252005154 242190, Брянская область, Суземский район, поселок Суземка, 1-й Трубчевский переулок,14
476	Контейнерная площадка	15252551, п. Суземка		1	п. Суземка, ул. Трубчевская, д. 36В	52.33306 1 34.07297 9	асфальт	1,5	да	нет	нет	нет	1	первый, третий четверг	металл	1	0,6	боковой захват	нет	0	0	нет	0	0	0	0	0	ИП Стринадкин В.Г. 242190, п. Суземка, ул. Трубчевская, 36 ИНН 322800611726	ул. Трубчевская,д. 36В (ИП Стринадкин В.Г.)	ИП Стринадкин В.Г. ИНН 322800611726 242190, п. Суземка, ул. Трубчевская, 36
477	Контейнерная площадка	15252551, п. Суземка		1	п. Суземка, ул. Приозёрная	52.32950 34.06828	бетонная плита	7,5	да	нет	нет	нет	5	по четвергам	металл	5	1	боковой захват	нет	0	0	нет	0	0	0	0	0	ГБСУСОН "СУЗЕМСКИЙ ПСИХОНЕВРОЛОГИЧЕСКИЙ ИНТЕРНАТ" Юридический адрес 242190, Брянская область, Суземский район, поселок Суземка, Приозерная улица, 16 ИНН 3228000934	ул. Приозёрная (Психоневрологический интернат)	ГБСУСОН "СУЗЕМСКИЙ ПСИХОНЕВРОЛОГИЧЕСКИЙ ИНТЕРНАТ" ИНН 3228000934 242190, Брянская область, Суземский район, поселок Суземка, Приозерная улица, 16
478	Контейнерная площадка	15252551, п. Суземка		1	п. Суземка, ул. Интернациональная,д. 42А	52.32026 34.07162	грунт	1,5	нет	нет	нет	нет	1		металл	1	0,75	боковой захват	нет	0	0	нет	0	0	0	0	0	ИП Голоновский В.П. 242190 Брянская область, п. Суземка, ул. Интернациональная, д. 42А №306325210000041 10.04.2006	ул. Интернациональная, д. 42А (ИП Голоновский В.П.)	
479	Контейнерная площадка	15252551, п. Суземка		1	п. Суземка, пер. Интернациональный, д. 45А	52.32102 34.06978	бетонная плита	5	да	нет	нет	нет	3	второй, четвертый вторник	металл	3	0,8	боковой захват	нет	0	0	нет	0	0	0	0	0	МАДОУ "ДЕТСКИЙ САД№4 "РУЧЕЁК"" ПГТ. СУЗЕМКА Юридический адрес 242190, Брянская область, Суземский район, поселок Суземка, Интернациональная улица, 45"а" ИНН 3252500906	пер. Интернациональный, д. 45А (Д/сад №4)	МАДОУ "ДЕТСКИЙ САД №4 "РУЧЕЁК"" ПГТ. СУЗЕМКА ИНН 3252500906 242190, Брянская область, Суземский район, поселок Суземка, Интернациональная улица, 45"а"
480	Контейнерная площадка	15252551, п. Суземка		1	п. Суземка, ул. Хозветка, д. 7	52.30996 34.06794	бетонная плита	1,5	да	нет	нет	нет	1	вторая, четвертая пятница, третий понедельник	металл	1	0,6	боковой захват	нет	0	0	нет	0	0	0	0	0	ОАО "РЖД" 107174, город Москва, улица Басманная нов., дом 2 ИНН 7708503727	ул. Хозветка,д. 7 (РЖД «Брянская дистанция гражданских сооружений Московской дирекции по эксплуатации зданий и сооружений»)	ОАО "РЖД" ИНН 7708503727 107174, город Москва, улица Басманная нов., дом 2
481	Контейнерная площадка	15252551, п. Суземка		1	п. Суземка, ул. Хозветка, д. 21	52.30904 34.06276	бетонная плита	1,5	да	нет	нет	нет	1	вторая, четвертая среда	металл	1	0,75	боковой захват	нет	0	0	нет	0	0	0	0	0	ПОТРЕБИТЕЛЬСКОЕ ОБЩЕСТВО "ХЛЕБОКОМБИНАТ" Юридический адрес 242190, Брянская область, Суземский район, поселок Суземка, улица Хозветка, 21 ИНН 3228000148	ул. Хозветка, д. 21 (ПО Хлебокомбинат)	ПОТРЕБИТЕЛЬСКОЕ ОБЩЕСТВО "ХЛЕБОКОМБИНАТ" ИНН 3228000148 242190, Брянская область, Суземский район, поселок Суземка, улица Хозветка, 21
482	Контейнерная площадка	15252551, п. Суземка		1	п. Суземка, ул. Брянская, д. 17	52.32311 6 34.09908 5	бетонная плита	4,5	да	нет	нет	нет	2	понедельник, четверг	металл	2	0,8	боковой захват	нет	0	0	нет	0	0	0	0	0	АО "БРЯНСКНЕФТЕПРОДУКТ Речная ул., 63, Брянск ИНН 3201000493	ул. Брянская, д. 17 (АЗС)	АО "БРЯНСКНЕФТЕПРОДУКТ ИНН 3201000493 Речная ул., 63, Брянск
483	Контейнерная площадка	15252551, п. Суземка		1	п. Суземка, ул. Брянская, д. 18	52.32155 34.09474	бетонная плита	1,5	да	нет	нет	нет	1	2 понедельник, последний четверг	металл	1	0,75	боковой захват	нет	0	0	нет	0	0	0	0	0	ПАО "МРСК ЦЕН-ТРА" 127018, город Москва, улица Ямская 2-я, 4 ИНН 6901067107	ул. Брянская, д. 18 (ПАО «МРСК Центра»)	ПАО "МРСК ЦЕН-ТРА" ИНН 6901067107 127018, город Москва, улица Ямская 2-я, 4

484	Контейнерная площадка	15252551, п. Суземка		1	п. Суземка, ул. Ленина	52.31749 34.07530	асфальт	5	нет	нет	нет	нет	2	понедельник, среда, пятница	металл	2	0,75	боковой захват	нет	0	0	нет	0	0	0	0	0	МУП "ПОСЕЛКОВАЯ ЯРМАРКА" Юридический адрес 242190, Брянская об-ласть, Суземский район, поселок Суземка, Вокзальная улица, 43 ИНН 3252005299	ул. Ленина (Поселковая ярмарка)	МУП "ПОСЕЛКОВАЯ ЯРМАРКА" ИНН 3252005299 Юридический адрес 242190, Брянская об-ласть, Суземский район, поселок Суземка, Вокзальная улица, 43
485	Контейнерная площадка	15252551, п. Суземка		1	п. Суземка, пл. Ленина, д. 19	52.31586 34.08462	бетонная плита	3	да	нет	нет	нет	2	первый, третий четверг	металл	2	1	боковой захват	нет	0	0	нет	0	0	0	0	0	МБОУ "СУЗЕМСКАЯ СОШ №2 ИМЕНИ В.И. ДЕНИСОВА" Юридический адрес 242190, Брянская область, Суземский район, поселок Суземка, улица Ленина, дом 19 ИНН 3228002561	пл. Ленина, д. 19 (Суземская СОШ №2 МБОУ)	МБОУ "СУЗЕМСКАЯ СОШ №2 ИМЕНИ В.И.ДЕНИСОВА" ИНН 3228002561 242190, Брянская область, Суземский район, поселок Суземка, улица Ленина, дом 19 ИНН 3228002561
486	Контейнерная площадка	15252551, п. Суземка		1	п. Суземка, ул. Спортивная, д. 1	52.32214 34.08389	бетонная плита	1,5	да	нет	нет	нет	1		металл	1	1	боковой захват	нет	0	0	нет	0	0	0	0	0	ГОСУДАРСТВЕННОЕ УЧРЕЖДЕНИЕ - УПРАВЛЕНИЕ ПЕНСИОННОГО ФОНДА РОССИЙСКОЙ ФЕДЕРАЦИИ В СУЗЕМСКОМ МУНИЦИПАЛЬНОМ РАЙОНЕ БРЯНСКОЙ ОБЛАСТИ Юридический адрес 242190, Брянская область, Суземский район, поселок Суземка, Спортивная улица, 1 №2163256102975	ул. Спортивная, д. 1 (УПФР в Севском муниципальном районе Брянской области (межрайонное)	
487	Контейнерная площадка	15252551, п. Суземка		1	п. Суземка, пл. Ленина, д. 32	52.31387 34.08964	бетонная плита	1,5	да	нет	нет	нет	1	вторая, четвертая пятница	металл	1	0,65	боковой захват	нет	0	0	нет	0	0	0	0	0	УПРАВЛЕНИЕ СУДЕБНОГО ДЕПАРТАМЕНТА В БРЯНСКОЙ ОБЛАСТИ Юридический адрес 241050, Брянская область, город Брянск, улица Фокина, 87 ИНН 3201005124	пл. Ленина, д. 32 (УСД в Брянской области)	УПРАВЛЕНИЕ СУДЕБНОГО ДЕПАРТАМЕНТА В БРЯНСКОЙ ОБЛАСТИ ИНН 3201005124 241050, Брянская область, город Брянск, улица Фокина, 87
488	Контейнерная площадка	15252551, п. Суземка		1	п. Суземка, ул. Первомайская, д. 56	52.32215 0 34.08342 5	бетон	2	да	нет	нет	да	3	на данный момент договор отсутствует	пластик	1	0,2	еврозахват	пластик	2	0,2	еврозахват	0	0	0	0	0	ИП Тихоновский В.Ф. 214018, г. Смоленск, ул. ген. Руссиянова д. 4 ИНН 673100457326	ул. Первомайская, д. 56 Мебельный магазин	ИП Тихоновский В.Ф. ИНН 673100457326 214018, г. Смоленск, ул. ген. Руссиянова д. 4
489	Контейнерная площадка	15252551, п. Суземка		1	п. Суземка, ул. Пушкина № 1	52.31163 34.06705	асфальт	2,24	да	нет	нет	нет	1	вторник, пятница	металл	1	1	еврозахват	нет	0	0	0	0	0	0	0	0	ООО «Торгсервис 71» Юридический адрес 301138, Тульская область, Ленинский район, п. Петровский, ул. Парковая, д. 7а, оф. 3 ИНН 7106023201	ООО «Торгсервис 71», ул. Пушкина №1 магазин	ООО «Торгсервис 71» ИНН 7106023201 301138, Тульская область, Ленинский район, п. Петровский, ул. Парковая, д. 7а, оф. 3
490	Контейнерная площадка	15252562, п. Кокоревка		1	п. Кокоревка, ул. Горького 2-30	52.58834 34.29636	грунт	30	нет	нет	да	нет	2/6	пятница	металл	2	6	еврозахват	нет	0	0	нет	2	2	0	2/0,95	0	МО «Кокоревское городское поселение» Юридический адрес 242160, Брянская область, Суземский район, поселок городского типа Кокоревка, Песочная улица, 15 ИНН 3252001946	Ул.Горького с№ 1 по №30 Ул.Тургенева с №3, № 24, №1, №7, 319, №20. №18, №5,№21, № 19, № 17,№ 19 Ул. Зои Космодемьянской с № 1 по № 51 Ул.Станционная с№ 1 по №32 Ул. Станционный тупик с № 1 по №_' 24 Ул. Лермонтова с № 1 по № 8 Ул.Комсомольская с № 1 по № 15 Ул Ленина № 11. № 15. № 5.№ 13.№ 16)	МО «Кокоревское городское поселение» ИНН 3252001946 242160, Брянская область, Суземский район, поселок городского типа Кокоревка, Песочная улица, 15

491	Контейнерная площадка	15252562, п. Кокоревка	1	п. Кокоревка, ул Веры Качановой, 37	52.59087 34.27416	бетон	30	да	нет	да	нет	2/6	пятница	металл	2	6	еврозахват	нет	0	0	нет	2	2	0	2/0,95	0	МО «Кокоревское городское поселение» Юридический адрес 242160, Брянская область, Суземский район, поселок городского типа Кокоревка, Песочная улица, 15 ИНН 3252001947	ул.В.Качановой, д.1 по д.81, пер.Пролетарский ,д.1 по д.21, ул.Тимофеева, д.14 по д.31,ул.Песочная,д.1а, д.2,д.4.5,д7,д.8,д.9,д.10,д.12,д.12а пер.Герцена,д.1по д.5,ул.Герцена, д.1 по д.20, ул.Кирова, д1 по д.33, ул.Гагарина,д.3,д.4,д.5,д.6,д.7,д.8,д.19,д12, пер.Кирова,д.1 по д.18, ул.Октябрьская,д.1 по д.16,ул.Садовая,д.д.3, д.5,д.7,д.8,д.9,д.10,д.11,д.12,д.14,д.16,д.18,ул.Железнодорожная,д.1 по д.23,ул.Строителей,д.1,д.2,д.3,д.4,д.5,д.6,д7,д.8,д.10,д.12,д.14,д.1	МО «Кокоревское городское поселение» ИНН 3252001946 242160, Брянская область, Суземский район, поселок городского типа Кокоревка, Песочная улица, 15
492	Контейнерная площадка	15252562, п. Кокоревка	1	п. Кокоревка, ул Трубчевская, 2	52.59233 34.25838	грунт	30	нет	нет	да	нет	1/6	пятница	металл	1	6	еврозахват	нет	0	0	нет	1	2	0	2/0,95	0	МО «Кокоревское городское поселение» Юридический адрес 242160, Брянская область, Суземский район, поселок городского типа Кокоревка, Песочная улица, 15 ИНН 3252001948	(Ул.Центральная с № 1 по № 74 Ул.Трубчевская с № 1 по № 82а Пер.Трубчевский с № 1 по по № 23 Ул.Советская № 1, № 7, № 11, № 15, №8, Ул.Ленина с №1 по № 23 Пер.Первомайский № 1, № 2,№ 11, № 14, №20, №24. №27, №15а, № 17 Ул. Строителей № 22, №24. № 17, №16, №-20, №19, №21 ,№18, №15)	МО «Кокоревское городское поселение» ИНН 3252001946 242160, Брянская область, Суземский район, поселок городского типа Кокоревка, Песочная улица, 15
493	Контейнерная площадка	15252562, п. Кокоревка	1	п. Кокоревка, ул. Партизанская, д. 72	52.58630 34.26436	грунт	30	нет	нет	да	нет	2/6	пятница	металл	2	6	еврозахват	нет	0	0	нет	2	2	0	2/0,95	0	МО «Кокоревское городское поселение» Юридический адрес 242160, Брянская область, Суземский район, поселок городского типа Кокоревка, Песочная улица, 15 ИНН 3252001949	Ул.Песочная № 23, №236. №23а, №2-96, №29а,№ 25а,№ 29 в.№ 37а, №31, № 33, № 35а, № 35, № 39,№ 39а,№ 43,№*45,№ 49, № 21 а, № 19, №> 15, №21, № 216, №22, № 11 6, № 42.№ 13,№ 7а, № 32, № 26, № 18,№ 14, №34, №28,№ 1 1 ,№7,№24, №41 а, №34а, № 3а.№ 356, №34в, №41, Ул.Партизанская с№ 1 по №72 пер.Партизанский №1, № 2, № 4.№ 5 ул.Чкалова с№ 1 по №24 пер. Чкалова с № 1 по №.'11 ул.Советская № 27, №34, № 36, №29, № 38, № 3 1, №40, №33, №35, 337, 3 44, № 46,	МО «Кокоревское городское поселение» ИНН 3252001946 242160, Брянская область, Суземский район, поселок городского типа Кокоревка, Песочная улица, 15
494	Контейнерная площадка	15252840001, с. Семеновск	1	с. Семеновск ул. Молодежная 1А	52.18791 34.224648	Асфальт	4	имеется	нет	нет	нет	2	на данный момент договор отсутствует	металл	2	1	еврозахват	нет	0	0	нет	0	0	0	0	0	ООО «Компания аграрные инвестиции» 242166, Брянская область, Суземский район, село Семеновск ИНН 3252008162	Офисное помещение, сельскохозяйственные постройки село Семеновск	ООО «Компания аграрные инвестиции» ИНН 3252008162 242166, Брянская область, Суземский район, село Семеновск
495	Контейнерная площадка	15252818001, с. Невдольск	1	с. Невдольск кладбище	52.297121 34.274799	грунт	4	нет	нет	нет	нет	1	на данный момент договор отсутствует	металл	1	1	боковой захват	нет	0	0	нет	0	0	0	0	0	МО «Невдольское сельское поселение» 242165, Брянская обл, Суземский р-н, Невдольск с, Центральная, 64 ИНН 3252001840	Гражданское кладбище, с. Невдольс	МО «Невдольское сельское поселение» ИНН 3252001840 242165, Брянская обл, Суземский р-н, Невдольск с, Центральная, 64
496	Контейнерная площадка	15252820001, с. Негино	1	с. Негино кладбище	52.306229 34.193319	грунт	4	нет	нет	нет	нет	1	на данный момент договор отсутствует	металл	1	1	боковой захват	нет	0	0	нет	0	0	0	0	0	МО «Невдольское сельское поселение» 242165, Брянская обл, Суземский р-н, Невдольск с, Центральная, 64 ИНН 3252001841	Гражданское кладбище, с. Негино	МО «Невдольское сельское поселение» ИНН 3252001840 242165, Брянская обл, Суземский р-н, Невдольск с, Центральная, 65
497	Контейнерная площадка	15252820001, с. Негино	1	с. Негино (Устарское) Кладбище	52.315994 34.242220	грунт	4	нет	нет	нет	нет	1	на данный момент договор отсутствует	металл	1	1	боковой захват	нет	0	0	нет	0	0	0	0	0	МО «Невдольское сельское поселение» 242165, Брянская обл, Суземский р-н, Невдольск с, Центральная, 64 ИНН 3252001842	Гражданское кладбище, с. Негино (Устарское кладбище)	МО «Невдольское сельское поселение» ИНН 3252001840 242165, Брянская обл, Суземский р-н, Невдольск с, Центральная, 66

498	Контейнерная площадка	15252804003, д. Шилинка	1	Западная окраина д. Шилинка	52.268459 34.163720	грунт	1,5	нет	нет	нет	нет	1	на данный момент договор отсутствует	металл	1	1	боковой захват	нет	0	0	нет	0	0	0	0	0	Алешковичская сельская администрация Юридический адрес: 242175 Брянская область Суземский муниципальный район с.Алешковичи переулок Советский д.1 ИНН 3252001921	д. Шилинка (кладбище)	Алешковичская сельская администрация ИНН 3252001921 Юридический адрес: 242175 Брянская область Суземский муниципальный район с.Алешковичи переулок Советский д.1
499	Контейнерная площадка	15252804003, д. Шилинка	1	В 216 м. севернее д. Шилинка	52.281249 34.172089	грунт	1,5	нет	нет	нет	нет	1	на данный момент договор отсутствует	металл	1	1	боковой захват	нет	0	0	нет	0	0	0	0	0	Алешковичская сельская администрация Юридический адрес: 242175 Брянская область Суземский муниципальный район с.Алешковичи переулок Советский д.1 ИНН 3252001921	д. Шилинка (кладбище)	Алешковичская сельская администрация ИНН 3252001921 Юридический адрес: 242175 Брянская область Суземский муниципальный район с.Алешковичи переулок Советский д.1
500	Контейнерная площадка	15252804001, с. Алешковичи	1	северная окраина с. Алешковичи	52.234324 34.181345	грунт	1,5	нет	нет	нет	нет	1	на данный момент договор отсутствует	металл	1	1	боковой захват	нет	0	0	нет	0	0	0	0	0	Алешковичская сельская администрация Юридический адрес: 242175 Брянская область Суземский муниципальный район с.Алешковичи переулок Советский д.1 ИНН 3252001921	с.Алешковичи (кладбище)	Алешковичская сельская администрация ИНН 3252001921 Юридический адрес: 242175 Брянская область Суземский муниципальный район с.Алешковичи переулок Советский д.1
501	Контейнерная площадка	15252804005, с. Зерново	1	В 209 м. юго-западнее с.Зерново	52.192135 34.075792	грунт	1,5	нет	нет	нет	нет	1	на данный момент договор отсутствует	металл	1	1	боковой захват	нет	0	0	нет	0	0	0	0	0	Алешковичская сельская администрация Юридический адрес: 242175 Брянская область Суземский муниципальный район с.Алешковичи переулок Советский д.1 ИНН 3252001921	с.Зерново (кладбище)	Алешковичская сельская администрация ИНН 3252001921 Юридический адрес: 242175 Брянская область Суземский муниципальный район с.Алешковичи переулок Советский д.1
502	Контейнерная площадка	15252804003, д. Шилинка	1	южная окраина д.Щепетлево	52.240935 34.199409	грунт	1,5	нет	нет	нет	нет	1	на данный момент договор отсутствует	металл	1	1	боковой захват	нет	0	0	нет	0	0	0	0	0	Алешковичская сельская администрация Юридический адрес: 242175 Брянская область Суземский муниципальный район с.Алешковичи переулок Советский д.1 ИНН 3252001921	д.Щепетлево (кладбище)	Алешковичская сельская администрация ИНН 3252001921 Юридический адрес: 242175 Брянская область Суземский муниципальный район с.Алешковичи переулок Советский д.1
503	Контейнерная площадка	15252832001, с. Полевые Новоселки	1	В 312 м. юго - восточнее с.Полевые Новоселки	52.183304 34.193040	грунт	1,5	нет	нет	нет	нет	1	на данный момент договор отсутствует	металл	1	1	боковой захват	нет	0	0	нет	0	0	0	0	0	Алешковичская сельская администрация Юридический адрес: 242175 Брянская область Суземский муниципальный район с.Алешковичи переулок Советский д.1 ИНН 3252001921	с.Полевые Новоселки (кладбище)	Алешковичская сельская администрация ИНН 3252001921 Юридический адрес: 242175 Брянская область Суземский муниципальный район с.Алешковичи переулок Советский д.1
504	Контейнерная площадка	15252804010, с. Павловичи	1	юго - запад окраина с.Павловичи	52.197468 34.211142	грунт	1,5	нет	нет	нет	нет	1	на данный момент договор отсутствует	металл	1	1	боковой захват	нет	0	0	нет	0	0	0	0	0	Алешковичская сельская администрация Юридический адрес: 242175 Брянская область Суземский муниципальный район с.Алешковичи переулок Советский д.1 ИНН 3252001921	с.Павловичи (кладбище)	Алешковичская сельская администрация ИНН 3252001921 Юридический адрес: 242175 Брянская область Суземский муниципальный район с.Алешковичи переулок Советский д.1
505	Контейнерная площадка	15252832001, с. Полевые Новоселки	1	В 507 м. западнее с.Полевые Новоселки	52.188533 34.177498	грунт	1,5	нет	нет	нет	нет	1	на данный момент договор отсутствует	металл	1	1	боковой захват	нет	0	0	нет	0	0	0	0	0	Алешковичская сельская администрация Юридический адрес: 242175 Брянская область Суземский муниципальный район с.Алешковичи переулок Советский д.1 ИНН 3252001921	с.Полевые Новосёлки (кладбище)	Алешковичская сельская администрация ИНН 3252001921 Юридический адрес: 242175 Брянская область Суземский муниципальный район с.Алешковичи переулок Советский д.1
506	Контейнерная площадка	15252551 п.Суземка	1	п.Суземка ул.Веселая	52.339170 34.045009	грунт	1,5										еврозахват	нет	1	1/0.95	еврозахват	0	0	0	0	0			
507	Контейнерная площадка	15252804006, с. Страчово	1	В 5345 м. северо-западнее с.Страчово	52.149416 34.129648	грунт	1,5	нет	нет	нет	нет	1	на данный момент договор отсутствует	металл	1	1	боковой захват	нет	0	0	нет	0	0	0	0	0	Алешковичская сельская администрация Юридический адрес: 242175 Брянская область Суземский муниципальный район с.Алешковичи переулок Советский д.1 ИНН 3252001921	с.Страчово (кладбище)	Алешковичская сельская администрация ИНН 3252001921 Юридический адрес: 242175 Брянская область Суземский муниципальный район с.Алешковичи переулок Советский д.1

508	Контейнерная площадка	15252804009, д. Безготково		1	В 500 м. западнее д.Безготково	52.187814 34.247523	грунт	1,5	нет	нет	нет	нет	1	на данный момент договор отсутствует	металл	1	1	боковой захват	нет	0	0	нет	0	0	0	0	0	Алешковичская сельская администрация Юридический адрес: 242175 Брянская область Суземский муниципальный район с.Алешковичи переулок Советский,д.1 ИНН 3252001921	д.Безготково (кладбище)	Алешковичская сельская администрация ИНН 3252001921 Юридический адрес: 242175 Брянская область Суземский муниципальный район с.Алешковичи переулок Советский,д.1
509	Контейнерная площадка	15000000000, г. Брянск, Советский район		1	г. Брянск, проспект Ст. Димитрова, д.102	53.224714, 34.318461	асфальт	10 кв.м	да	нет	да	нет	5	Ежедневно	черный металлопрокат с порошковой покраской	5	0,75	еврозахват		0			0	3	-2	3	0	ООО "УК Чистоград", ИНН 3250069515	Брянск, проспект Станке Димитрова, д. 102 А,	ООО "Лайн" ИНН 3250069343, Брянск, пр. Станке Димитрова, д. 102
																													Брянск, проспект Станке Димитрова, д. 102,	ИП Кажурин Е.Н., ИНН 3250069348, Брянск, проспект Станке Димитрова, д. 102 а
510	Контейнерная площадка	15212000000 Дубровский район		1	р.п. Дубровка, 1 Микрорайон, д.54-55	53.699008, 33.512824	асфальт	30	да	нет	да	да	12	Пн, Вт, Ср, Чт, Пт, Сб	черный металлопрокат с порошковой покраской	7	0,75	боковой захват;	черный металлопрокат с порошковой покраской	5	1,1	еврозахват	0	0	0	0	1	Администрация Дубровского района,3210002384, 1023201740363	р.п. Дубровка, 1 Микрорайон, д.54-55	нет сведений
511	Контейнерная площадка	15212000000 Дубровский район		1	р.п. Дубровка, 2 Микрорайон, д. 7	53.702076, 33.498891	иное	13	да	нет	нет	да	6	Вт, Пт	черный металлопрокат с порошковой покраской	4	0,75	боковой захват;	черный металлопрокат с порошковой покраской	2	1,1	еврозахват	0	0	0	0	0	Администрация Дубровского района,3210002384, 1023201740363	р.п. Дубровка, 2 Микрорайон, д. 7	нет сведений
512	Контейнерная площадка	15212000000 Дубровский район		1	р.п. Дубровка, 2 Микрорайон, д.20	53.703616, 33.499897	иное	11	да	нет	да	да	7	Вт, Пт	черный металлопрокат с порошковой покраской	3	0,75	боковой захват;	черный металлопрокат с порошковой покраской	4	1,1	еврозахват	0	0	0	0	1	Администрация Дубровского района,3210002384, 1023201740363	р.п. Дубровка, 2 Микрорайон, д.20	нет сведений
513	Контейнерная площадка	15212000000 Дубровский район		1	р.п. Дубровка, ул. 324 Дивизии, д. 7а жДст анция Дубровка	53.689557, 33.495332	иное	4	да	нет	нет	да	3	Вт, Чт, Сб	черный металлопрокат с порошковой покраской	1	0,75	боковой захват;	черный металлопрокат с порошковой покраской	2	1,1	еврозахват	0	0	0	0	0	Администрация Дубровского района,3210002384, 1023201740363	р.п. Дубровка, ул. 324 Дивизии, д. 7а жДст анция Дубровка	нет сведений
514	Контейнерная площадка	15212000000 Дубровский район		1	р.п. Дубровка, ул. 324 Дивизии, д.25-26	53.688536, 33.499899	асфальт	5	да	нет	да	да	4	Вт, Чт, Сб	черный металлопрокат с порошковой покраской	2	0,75	боковой захват;	черный металлопрокат с порошковой покраской	2	1,1	еврозахват	0	0	0	0	1	Администрация Дубровского района,3210002384, 1023201740363	р.п. Дубровка, ул. 324 Дивизии, д.25-26	нет сведений
515	Контейнерная площадка	15212000000 Дубровский район		1	р.п. Дубровка, ул. Баранова д.16	53.686106, 33.493578	асфальт	4	да	нет	нет	нет	1	Сб	черный металлопрокат с порошковой покраской	1	0,75	боковой захват;	черный металлопрокат с порошковой покраской	0	1,1	еврозахват	0	0	0	0	0	Администрация Дубровского района,3210002384, 1023201740363	р.п. Дубровка, ул. Баранова д.16	нет сведений
516	Контейнерная площадка	15212000000 Дубровский район		1	р.п. Дубровка, ул. Сельхозтехника д.7	53.684067, 33.513349	иное	8	да	нет	да	да	6	Вт, Пт	черный металлопрокат с порошковой покраской	3	0,75	боковой захват;	черный металлопрокат с порошковой покраской	3	1,1	еврозахват	0	0	0	0	1	Администрация Дубровского района,3210002384, 1023201740363	р.п. Дубровка, ул. Сельхозтехника д.7	нет сведений
517	Контейнерная площадка	15212000000 Дубровский район		1	р.п. Дубровка, ул.Сельхозтехника д.1а	53.683750, 33.512355	иное	6	да	нет	нет	нет	1	Вт, Пт	черный металлопрокат с порошковой покраской	1	0,75	боковой захват;	черный металлопрокат с порошковой покраской	0	1,1	еврозахват	0	0	0	0	0	Администрация Дубровского района,3210002384, 1023201740363	р.п. Дубровка, ул.Сельхозтехника д.1а	нет сведений
518	Контейнерная площадка	15212000000 Дубровский район		1	р.п. Дубровка, ул. 60 лет. Октября, д.4	53.691256, 33.504028	асфальт	8	да	нет	нет	да	7	Пн, Чт, Сб	черный металлопрокат с порошковой покраской	3	0,75	боковой захват;	черный металлопрокат с порошковой покраской	4	1,1	еврозахват	0	0	0	0	0	Администрация Дубровского района,3210002384, 1023201740363	р.п. Дубровка, ул. 60 лет. Октября, д.4	Администрация Дубровского района: ул. Победы, д.2; ул. Победы, д. 2а; ул. Красная, д.1
519	Контейнерная площадка	15212000000 Дубровский район		1	р.п. Дубровка, ул. Драгунского, д.23	53.695733, 33.488024	иное	9	да	нет	нет	да	4	Вт, Пт	черный металлопрокат с порошковой покраской	2	0,75	боковой захват;	черный металлопрокат с порошковой покраской	2	1,1	еврозахват	0	0	0	0	0	Администрация Дубровского района,3210002384, 1023201740363	р.п. Дубровка, ул. Драгунского, д.23	нет сведений
520	Контейнерная площадка	15212000000 Дубровский район		1	р.п. Дубровка, ул. Гоголя д.33	53.691188, 33.514459	иное	10	да	нет	нет	да	4	Чт	черный металлопрокат с порошковой покраской	2	0,75	боковой захват;	черный металлопрокат с порошковой покраской	2	1,1	еврозахват	0	0	0	0	0	Администрация Дубровского района,3210002384, 1023201740363	р.п. Дубровка, ул. Гоголя д.33	нет сведений
521	Контейнерная площадка	15212000000 Дубровский район		1	р.п. Дубровка, ул. Олега Кошевого д.50а	53.692124, 33.519231	иное	4	да	нет	нет	нет	1	Чт	черный металлопрокат с порошковой покраской	1	0,75	боковой захват;	черный металлопрокат с порошковой покраской	0	1,1	еврозахват	0	0	0	0	0	Администрация Дубровского района,3210002384, 1023201740363	р.п. Дубровка, ул. Олега Кошевого д.50а	нет сведений

522	Контейнерная площадка	152120000000 Дубровский район	1	р.п. Дубровка, ул. Ленина д.67	53.692879, 33.503721	иное	9	да	нет	нет	да	7	Вт, Сб	черный металлопрокат с порошковой покраской	3	0,75	боковой захват;	черный металлопрокат с порошковой покраской	4	1,1	еврозахват	0	0	0	0	0	Администрация Дубровского района,3210002384, 1023201740363	р.п. Дубровка, ул. Ленина д.67	нет сведений
523	Контейнерная площадка	152120000000 Дубровский район	1	р.п. Дубровка, 1-й Микрорайон, д. 29	53.697255, 33.505181	иное	10	да	нет	нет	да	5	Пн, Вт, Чт, Сб	черный металлопрокат с порошковой покраской	3	0,75	боковой захват;	черный металлопрокат с порошковой покраской	2	1,1	еврозахват	0	0	0	0	0	Администрация Дубровского района,3210002384, 1023201740363	р.п. Дубровка, 1-й Микрорайон, д. 29	нет сведений
524	Контейнерная площадка	152120000000 Дубровский район	1	р.п. Дубровка, 1 Микрорайон, д.28	53.697112, 33.505699	иное	4	да	нет	нет	нет	1	Пн, Вт, Чт, Сб	черный металлопрокат с порошковой покраской	1	0,75	боковой захват;	черный металлопрокат с порошковой покраской	0	1,1	еврозахват	0	0	0	0	0	Администрация Дубровского района,3210002384, 1023201740363	р.п. Дубровка, 1 Микрорайон, д.28	нет сведений
525	Контейнерная площадка	152120000000 Дубровский район	1	р.п. Дубровка, 1 Микрорайон, д.38	53.698616, 33.506126	иное	17	да	нет	нет	да	8	Пн, Вт, Чт, Сб	черный металлопрокат с порошковой покраской	4	0,75	боковой захват;	черный металлопрокат с порошковой покраской	4	1,1	еврозахват	0	0	0	0	0	Администрация Дубровского района,3210002384, 1023201740363	р.п. Дубровка, 1 Микрорайон, д.38	нет сведений
526	Контейнерная площадка	152120000000 Дубровский район	1	р.п. Дубровка, 1Микрорайон, д. 35	53.699413, 33.506883	иное	30	да	нет	нет	да	8	Пн, Вт, Чт, Сб	черный металлопрокат с порошковой покраской	4	0,75	боковой захват;	черный металлопрокат с порошковой покраской	4	1,1	еврозахват	0	0	0	0	0	Администрация Дубровского района,3210002384, 1023201740363	р.п. Дубровка, 1Микрорайон, д. 35	нет сведений
527	Контейнерная площадка	152120000000 Дубровский район	1	р.п. Дубровка, ул. Садовая, д.1	53.694301, 33.501996	иное	6	да	нет	нет	да	5	Пн, Чт, Сб	черный металлопрокат с порошковой покраской	3	0,75	боковой захват;	черный металлопрокат с порошковой покраской	2	1,1	еврозахват	0	0	0	0	0	Администрация Дубровского района,3210002384, 1023201740363	р.п. Дубровка, ул. Садовая, д.1	нет сведений
528	Контейнерная площадка	152120000000 Дубровский район	1	р.п. Дубровка, ул. Советская, д.33	53.695233, 33.502674	иное	13	да	нет	нет	да	5	Пн, Чт, Сб	черный металлопрокат с порошковой покраской	3	0,75	боковой захват;	черный металлопрокат с порошковой покраской	2	1,1	еврозахват	0	0	0	0	0	Администрация Дубровского района,3210002384, 1023201740363	р.п. Дубровка, ул. Советская, д.33	нет сведений
529	Контейнерная площадка	152120000000 Дубровский район	1	д. Давыдчи, кладбище	53.671832, 33.488839	иное	4	да	нет	нет	нет	1	сб	черный металлопрокат с порошковой покраской	1	0,75	боковой захват;	черный металлопрокат с порошковой покраской	0	1,1	еврозахват	0	0	0	0	0	Администрация Дубровского района,3210002384, 1023201740363	д. Давыдчи, кладбище	нет сведений
530	Контейнерная площадка	152120000000 Дубровский район	1	р.п. Дубровка, кладбище	53.697933, 33.487814	асфальт	6	да	нет	нет	нет	2	сб	черный металлопрокат с порошковой покраской	2	0,75	боковой захват;	черный металлопрокат с порошковой покраской	0	1,1	еврозахват	0	0	0	0	0	Администрация Дубровского района,3210002384, 1023201740363	р.п. Дубровка, кладбище	нет сведений
531	Контейнерная площадка	152120000000 Дубровский район	1	д. Немерь, кладбище	53.697982, 33.487292	иное	4	да	нет	нет	нет	1	сб	черный металлопрокат с порошковой покраской	1	0,75	боковой захват;	черный металлопрокат с порошковой покраской	0	1,1	еврозахват	0	0	0	0	0	Администрация Дубровского района,3210002384, 1023201740363	д. Немерь, кладбище	нет сведений
532	Контейнерная площадка	152120000000 Дубровский район	1	д. Немерь, пер. Садовый д.3	53.720748, 33.494444	иное	6	да	нет	нет	да	5	ср	черный металлопрокат с порошковой покраской	3	0,75	боковой захват;	черный металлопрокат с порошковой покраской	2	1,1	еврозахват	0	0	0	0	0	Администрация Дубровского района,3210002384, 1023201740363	д. Немерь, пер. Садовый д.3	нет сведений
533	Контейнерная площадка	152120000000 Дубровский район	1	д. Зимницкая Слобода, ул. Совхозная, д. 12	53.694695, 33.527664	иное	8	да	нет	нет	да	7	чт.	черный металлопрокат с порошковой покраской	4	0,75	боковой захват;	черный металлопрокат с порошковой покраской	3	1,1	еврозахват	0	0	0	0	0	Рековичская сельская администрация, 3243001428 1053227535217	д. Зимницкая Слобода, ул. Совхозная, д. 12	нет сведений
534	Контейнерная площадка	152120000000 Дубровский район	1	д. Пеклино, ул. Калинина д.43	53.547993, 33.522205	иное	8	да	нет	нет	да	5	Вт, Пт	черный металлопрокат с порошковой покраской	3	0,75	боковой захват;	черный металлопрокат с порошковой покраской	2	1,1	еврозахват	0	0	0	0	0	Пеклинская сельская администрация, 3243001442 1053227535228	д. Пеклино, ул. Калинина д.43	нет сведений
535	Контейнерная площадка	152120000000 Дубровский район	1	д. Пеклино, ул. Калинина д. 44	53.548207, 33.518820	иное	8	да	нет	нет	да	4	Вт, Пт	черный металлопрокат с порошковой покраской	2	0,75	боковой захват;	черный металлопрокат с порошковой покраской	2	1,1	еврозахват	0	0	0	0	0	Пеклинская сельская администрация, 3243001442 1053227535228	д. Пеклино, ул. Калинина д. 44	нет сведений
536	Контейнерная площадка	152120000000 Дубровский район	1	д. Пеклино, ул. Калинина д.22	53.547456, 33.524138	иное	8	да	нет	нет	нет	1	Вт, Пт	черный металлопрокат с порошковой покраской	1	0,75	боковой захват;	черный металлопрокат с порошковой покраской	0	1,1	еврозахват	0	0	0	0	0	Пеклинская сельская администрация, 3243001442 1053227535228	д. Пеклино, ул. Калинина д.22	нет сведений
537	Контейнерная площадка	152120000000 Дубровский район	1	д. Пеклино, ул. Озерная д.19	53.551849, 33.526904	иное	8	да	нет	нет	нет	1	Вт, Пт	черный металлопрокат с порошковой покраской	1	0,75	боковой захват;	черный металлопрокат с порошковой покраской	0	1,1	еврозахват	0	0	0	0	0	Пеклинская сельская администрация, 3243001442 1053227535228	д. Пеклино, ул. Озерная д.19	нет сведений
538	Контейнерная площадка	152120000000 Дубровский район	1	д. Пеклино, ул. Северная д.12	53.549612, 33.512676	иное	8	да	нет	нет	нет	1	Вт, Пт	черный металлопрокат с порошковой покраской	1	0,75	боковой захват;	черный металлопрокат с порошковой покраской	0	1,1	еврозахват	0	0	0	0	0	Пеклинская сельская администрация, 3243001442 1053227535228	д. Пеклино, ул. Северная д.12	нет сведений

539	Контейнерная площадка	152120000000 Дубровский район	I	д. Пеклино, ул. Брянская, гражданское кладбище	53.548123, 33.520693	иное	8	да	нет	нет	нет	1	сб	черный металлопрокат с порошковой покраской	1	0,75	боковой захват;	черный металлопрокат с порошковой покраской	0	1,1	еврозахват	0	0	0	0	0	Пеклинская сельская администрация, 3243001442 1053227535228	д. Пеклино, ул. Брянская, гражданское кладбище	нет сведений
540	Контейнерная площадка	152120000000 Дубровский район	I	д. Н.Сальнь, ул. Центральная, д.9	53.595050, 33.578488	иное	8	да	нет	нет	нет	1	Вт, Пт	черный металлопрокат с порошковой покраской	1	0,75	боковой захват;	черный металлопрокат с порошковой покраской	0	1,1	еврозахват	0	0	0	0	0	Пеклинская сельская администрация, 3243001442 1053227535228	д. Н.Сальнь, ул. Центральная, д.9	нет сведений
541	Контейнерная площадка	152120000000 Дубровский район	I	д. Мареевка, ул. Центральная, д. 8	53.503777, 33.503378	иное	8	да	нет	нет	нет	1	Вт, Пт	черный металлопрокат с порошковой покраской	1	0,75	боковой захват;	черный металлопрокат с порошковой покраской	0	1,1	еврозахват	0	0	0	0	0	Пеклинская сельская администрация, 3243001442 1053227535228	д. Мареевка, ул. Центральная, д. 8	нет сведений
542	Контейнерная площадка	152120000000 Дубровский район	I	с. Алешня, ул. Административная, д. 3	53.638225, 33.452648	иное	3	да	нет	нет	да	6	Вт, Пт	черный металлопрокат с порошковой покраской	2	0,75	боковой захват;	черный металлопрокат с порошковой покраской	4	1,1	еврозахват	0	0	0	0	0	Алешинская сельская администрация, 3243001393 1053227535162	с. Алешня, ул. Административная, д. 3	нет сведений
543	Контейнерная площадка	152120000000 Дубровский район	I	с. Алешня, ул. Административная, д.4	53.637775, 33.453853	иное	8	да	нет	нет	да	5	Вт, Пт	черный металлопрокат с порошковой покраской	3	0,75	боковой захват;	черный металлопрокат с порошковой покраской	2	1,1	еврозахват	0	0	0	0	0	Алешинская сельская администрация, 3243001393 1053227535162	с. Алешня, ул. Административная, д.4	нет сведений
544	Контейнерная площадка	152120000000 Дубровский район	I	п. Сеща, пер. Центральный д.7-9	53.735271, 33.328828	иное	10	да	нет	нет	да	5	Ср	черный металлопрокат с порошковой покраской	3	0,75	боковой захват;	черный металлопрокат с порошковой покраской	2	1,1	еврозахват	0	0	0	0	0	Сещинская сельская администрация, 3243001410, 1053227535151	п. Сеща, пер. Центральный д.7-9	нет сведений
545	Контейнерная площадка	152120000000 Дубровский район	I	п. Сеща, пер. Центральный д. 8	53.734647, 33.329486	иное	11	да	нет	нет	да	6	Ср	черный металлопрокат с порошковой покраской	4	0,75	боковой захват;	черный металлопрокат с порошковой покраской	2	1,1	еврозахват	0	0	0	0	0	Сещинская сельская администрация, 3243001410, 1053227535151	п. Сеща, пер. Центральный д. 8	нет сведений
546	Контейнерная площадка	152120000000 Дубровский район	I	п. Сеща, ул. Гагарина, д.4	53.732713, 33.347901	иное	8	да	нет	нет	да	5	Ср	черный металлопрокат с порошковой покраской	3	0,75	боковой захват;	черный металлопрокат с порошковой покраской	2	1,1	еврозахват	0	0	0	0	0	Сещинская сельская администрация, 3243001410, 1053227535151	п. Сеща, ул. Гагарина, д.4	нет сведений
547	Контейнерная площадка	152120000000 Дубровский район	I	п. Сеща, ул. Ани Морозовой, 28а	53.731448, 33.334454	иное	4	да	нет	нет	да	3	Ср	черный металлопрокат с порошковой покраской	1	0,75	боковой захват;	черный металлопрокат с порошковой покраской	2	1,1	еврозахват	0	0	0	0	0	Сещинская сельская администрация, 3243001410, 1053227535151	п. Сеща, ул. Ани Морозовой, 28а	нет сведений
548	Контейнерная площадка	152120000000 Дубровский район	I	д. Большая Островня, ул. Центральная, д.13	53.736363, 33.309334	иное	14	да	нет	нет	да	6	Ср	черный металлопрокат с порошковой покраской	4	0,75	боковой захват;	черный металлопрокат с порошковой покраской	2	1,1	еврозахват	0	0	0	0	0	Сещинская сельская администрация, 3243001410, 1053227535151	д. Большая Островня, ул. Центральная, д.13	нет сведений
549	Контейнерная площадка	152120000000 Дубровский район	I	д. Большая Островня, ул. Центральная, д.19	53.737694, 33.311379	иное	11	да	нет	нет	да	6	Ср	черный металлопрокат с порошковой покраской	3	0,75	боковой захват;	черный металлопрокат с порошковой покраской	3	1,1	еврозахват	0	0	0	0	0	Сещинская сельская администрация, 3243001410, 1053227535151	д. Большая Островня, ул. Центральная, д.19	нет сведений
550	Контейнерная площадка	152120000000 Дубровский район	I	д. Большая Островня, ул. Центральная, д.14	53.736199, 33.312593	иное	12	да	нет	нет	да	4	Ср	черный металлопрокат с порошковой покраской	2	0,75	боковой захват;	черный металлопрокат с порошковой покраской	2	1,1	еврозахват	0	0	0	0	0	Сещинская сельская администрация, 3243001410, 1053227535151	д. Большая Островня, ул. Центральная, д.14	нет сведений
551	Контейнерная площадка	152120000000 Дубровский район	I	с. Алешня, ул. Молодежная, д.8	53.635912, 33.459610	иное	6	да	нет	нет	да	4		черный металлопрокат с порошковой покраской	2	0,75	боковой захват;	черный металлопрокат с порошковой покраской	2	1,1	еврозахват	0	0	0	0	0	Алешинская сельская администрация, 3243001393 1053227535162	с. Алешня, ул. Молодежная, д.8	нет сведений
552	Контейнерная площадка	152120000000 Дубровский район	I	с.Алешня, ул.Школьная, д.3	53.634801, 33.447009	иное	4	да	нет	нет	да	3		черный металлопрокат с порошковой покраской	1	0,75	боковой захват;	черный металлопрокат с порошковой покраской	2	1,1	еврозахват	0	0	0	0	0	Алешинская сельская администрация, 3243001393 1053227535162	с.Алешня, ул.Школьная, д.3	нет сведений
553	Контейнерная площадка	152120000000 Дубровский район	I	с. Алешня, ул. Центральная, д. 14	53.637198, 33.457555	иное	6	да	нет	нет	да	4	Вт, Пт	черный металлопрокат с порошковой покраской	2	0,75	боковой захват;	черный металлопрокат с порошковой покраской	2	1,1	еврозахват	0	0	0	0	0	Алешинская сельская администрация, 3243001393 1053227535162	с. Алешня, ул. Центральная, д. 14	нет сведений
554	Контейнерная площадка	152120000000 Дубровский район	I	Алешня, ул. Центральная, д. 2	53.639589, 33.453827	иное	4	да	нет	нет	да	3	Вт, Пт	черный металлопрокат с порошковой покраской	1	0,75	боковой захват;	черный металлопрокат с порошковой покраской	2	1,1	еврозахват	0	0	0	0	0	Алешинская сельская администрация, 3243001393 1053227535162	Алешня, ул. Центральная, д. 2	нет сведений
555	Контейнерная площадка	152120000000 Дубровский район	I	д. Холмовая, ул. Дачная	53.731248, 33.311664	иное	3	да	нет	нет	да	2	сб	черный металлопрокат с порошковой покраской	1	0,75	боковой захват;	черный металлопрокат с порошковой покраской	1	1,1	еврозахват	0	0	0	0	0	Сещинская сельская администрация, 3243001410, 1053227535151	д. Холмовая, ул. Дачная	нет сведений
556	Контейнерная площадка	152120000000 Дубровский район	I	д. Холмовая, ул. Дачная 29	53.729581, 33.316936	иное	1	да	нет	нет	нет	1	сб	черный металлопрокат с порошковой покраской	1	0,75	боковой захват;	черный металлопрокат с порошковой покраской	0	0	0	0	0	0	0	0	Сещинская сельская администрация, 3243001410, 1053227535151	д. Холмовая, ул. Дачная 29	нет сведений

557	Контейнерная площадка	152120000000 Дубровский район	I	п. Сеща (В/Г, МКД)	53.729608, 33.330056	асфальт		да	нет	нет	нет	6	Пн, Вт, Ср, Чт, Пт, Сб	черный металлопрокат с порошковой покраской	6	0,75	боковой захват;	черный металлопрокат с порошковой покраской	2	1,1	евразахват	0	0	0	0	0	ЖКС №3 (г. Тверь) филиала ФГБУ "ЦЖКУ" Минобороны России (по ВКС), 7729314745, 1027700430889	п. Сеща (В/Г, МКД)	нет сведений
558	Контейнерная площадка	152120000000 Дубровский район	I	п. Сеща ул. Центральная д.29 (В/Г, МКД)	53.728316, 33.322239	асфальт		да	нет	нет	да	22	Пн, Вт, Ср, Чт, Пт, Сб	черный металлопрокат с порошковой покраской	10	0,75	боковой захват;	черный металлопрокат с порошковой покраской	12	1,1	евразахват	0	0	0	0	1	ЖКС №3 (г. Тверь) филиала ФГБУ "ЦЖКУ" Минобороны России (по ВКС), 7729314745, 1027700430889	п. Сеща ул. Центральная д.29 (В/Г, МКД)	нет сведений
559	Контейнерная площадка	152120000000 Дубровский район	I	п. Сеща ул. Центральная д.29 (В/Г, МКД)	53.728316, 33.322239	асфальт		да	нет	да	да	1	пт	черный металлопрокат с порошковой покраской	0	0	0	черный металлопрокат с порошковой покраской	0	0	грейфер	1	0	0	0	0	ЖКС №3 (г. Тверь) филиала ФГБУ "ЦЖКУ" Минобороны России (по ВКС), 7729314745, 1027700430889	п. Сеща ул. Центральная д.29 (В/Г, МКД)	нет сведений
560	Контейнерная площадка	152120000000 Дубровский район	I	п. Сеща ДОС №12 инв 344 (В/Г, МКД)	53.728510, 33.325195	асфальт		да	нет	нет	да	9	Пн, Вт, Ср, Чт, Пт, Сб	черный металлопрокат с порошковой покраской	9	0,75	боковой захват;	черный металлопрокат с порошковой покраской	0	1,1	евразахват	0	0	0	0	0	ЖКС №3 (г. Тверь) филиала ФГБУ "ЦЖКУ" Минобороны России (по ВКС), 7729314745, 1027700430889	п. Сеща ДОС №12 инв 344 (В/Г, МКД)	нет сведений
561	Контейнерная площадка	152120000000 Дубровский район	I	п. Сеща ДОС № 14 инв 296 (В/Г, МКД)	53.730336, 33.327684	асфальт		да	нет	нет	да	9	Пн, Вт, Ср, Чт, Пт, Сб	черный металлопрокат с порошковой покраской	9	0,75	боковой захват;	черный металлопрокат с порошковой покраской	0	1,1	евразахват	0	0	0	0	0	ЖКС №3 (г. Тверь) филиала ФГБУ "ЦЖКУ" Минобороны России (по ВКС), 7729314745, 1027700430889	п. Сеща ДОС № 14 инв 296 (В/Г, МКД)	нет сведений
562	Контейнерная площадка	152120000000 Дубровский район	I	Брянская область, р.п. Дубровка, ул. Победы, д.7 ИП Борщевский А.М	53.689922, 33.502113	асфальт	4	да	нет	нет	нет	1	ср	черный металлопрокат с порошковой покраской	1	0,75	боковой захват;	черный металлопрокат с порошковой покраской	0	0	евразахват	0	0	0	0	0	ИП Борщевский А.М.,321201177650, 305324306100029	р.п. Дубровка, ул. Победы, д.7	отходы предпринимательской деятельности р.п. Дубровка, ул. Победы, д.7 ИП Борщевский А.М.
563	Контейнерная площадка	152120000000 Дубровский район	I	Брянская область, р.п. Дубровка, ул. Ленина, д.83 ИП Игнаткин А.В.	53.693971, 33.504309	иное	2	да	нет	нн	нет	1	чтв	черный металлопрокат с порошковой покраской	1	0,75	боковой захват;	черный металлопрокат с порошковой покраской	0	1,1	евразахват	0	0	0	0	0	Брянская область, р.п. Дубровка, ул. Ленина, д.83 ИП Игнаткин А.В., 322500004791, 304324323800056	р.п. Дубровка, ул. Ленина, д.83	Отходы предпринимательской деятельности Брянская область, р.п. Дубровка, ул. Ленина, д.83 ИП Игнаткин А.В.
564	Контейнерная площадка	152120000000 Дубровский район	I	Брянская область, р.п. Дубровка, ул. Победы, д.7 м-н «Ирина» ИП Никулин А.В	53.690403, 33.502201	асфальт	3	да	нет	нет	нет	1	ср	черный металлопрокат с порошковой покраской	1	0,75	боковой захват;	черный металлопрокат с порошковой покраской	0	1,1	евразахват	0	0	0	0	0	Брянская область, р.п. Дубровка, ул. Победы, д.7 м-н «Ирина» ИП Никулин А.В	р.п. Дубровка, ул. Победы, д.7	Отходы предпринимательской деятельности по адресу:Брянская область, р.п. Дубровка, ул. Победы, д.7 м-н «Ирина» ИП Никулин А.В
565	Контейнерная площадка	152120000000 Дубровский район	I	Брянская область, р.п. Дубровка, ул. Победы, д.21 ООО «ТД «Дубровкамолоко	53.694259, 33.471554	иное	25	да	нет	нет	нет	4	ср	черный металлопрокат с порошковой покраской	4	0,75	боковой захват;	черный металлопрокат с порошковой покраской	0	1,1	евразахват	0	0	0	0	0	Брянская область, р.п. Дубровка, ул. Победы, д.21 ООО «ТД «Дубровкамолоко	ул. Победы, д.21	нет сведений
566	Контейнерная площадка	152120000000 Дубровский район	I	Брянская область, Дубровский район, д. Новый Свет, ул. Березовая д. 6А ИП Рудников П.К.	53.705186, 33.491112	иное	2	да	нет	нет	нет	1	ср	черный металлопрокат с порошковой покраской	1	0,75	боковой захват;	черный металлопрокат с порошковой покраской	0	1,1	евразахват	0	0	0	0	0	Брянская область, Дубровский район, д. Новый Свет, ул. Березовая д. 6А ИП Рудников П.К.	д. Новый Свет,ул. Берёзовая, д.6а	Отходы предпринимательской деятельности по адресу:Брянская область, д. Новый Свет, ул. Березовая д. 6А ИП Рудников П.К.
567	Контейнерная площадка	152120000000 Дубровский район	I	Брянская область, р.п. Дубровка, ул. Ленина д.103А М-н «Ромашка» ИП Кривошеева Н.А.	53.699161, 33.503462	иное	4	да	нет	нет	нет	1	чтв	черный металлопрокат с порошковой покраской	1	0,75	боковой захват;	черный металлопрокат с порошковой покраской	0	0	евразахват	0	0	0	0	0	ИП Кривошеева НА 321000235333 304324307800143	р.п. Дубровка, ул. Ленина д.103А М-н «Ромашка»	отходы предпринимательской деятельности р.п. Дубровка, ул. Победы, д.7 ИП Борщевский А.М.
568	Контейнерная площадка	152120000000 Дубровский район	I	Брянская область, Дубровский район, д. Холмовая ул. Дачная Сещинская сельская администрация	53.731271, 33.311941	иное	6	да	нет	нет	нет	2	сб	черный металлопрокат с порошковой покраской	2	0,75	боковой захват;	черный металлопрокат с порошковой покраской	0	0	евразахват	0	0	0	0	0	Сещинская сельская 3243001410, администрация 1053227535151	Дубровский район, д. Холмовая ул. Дачная	нет сведений
569	Контейнерная площадка	152120000000 Дубровский район	I	Брянская область, р.п. Дубровка, ул. Победы, д.16 ИП Фадеев С.А	53.690755, 33.499201	асфальт	2	да	нет	нет	нет	1	ср	черный металлопрокат с порошковой покраской	1	0,75		черный металлопрокат с порошковой покраской	0	0	0	0	0	0	0	0	ИП Фадеев С.А 321001768430 309324316800017	р.п. Дубровка, ул. Победы, д.16	отходы предпринимательской деятельности
570	Контейнерная площадка	152120000000 Дубровский район	I	Брянская область, п. Сеща, ул. Центральная, д.2А ИП Фадеев С.А	53.731801, 33.329967	асфальт	2	да	нет	нет	нет	1	чтв	черный металлопрокат с порошковой покраской	1	0,75		черный металлопрокат с порошковой покраской	0	0	0	0	0	0	0	0	ИП Фадеев С.А 321001768430 309324316800017	п. Сеща, ул. Центральная, д.2А	отходы предпринимательской деятельности
571	Контейнерная площадка	152120000000 Дубровский район	I	Брянская область, р.п. Дубровка, ул. Ленина д.91а м-н «Анастасия»	53.696228, 33.502967	асфальт	2	да	нет	нет	нет	1	чтв	черный металлопрокат с порошковой покраской	1	0,75	боковой захват;	черный металлопрокат с порошковой покраской	0	0	0	0	0	0	0	0	ИП Афонькина Т.П. 321000349517 310325417300428	р.п. Дубровка, ул. Ленина д.91а м-н «Анастасия»	отходы предпринимательской деятельности
572	Контейнерная площадка	152120000000 Дубровский район	I	Брянская область, Дубровский р-н, д.Давыдчи ул. Центральная, д.14 м-н «Теремок» ИП Кривошеева Н.А.	53.666268, 33.485729	иное	4	да	нет	нет	нет	1	чтв	черный металлопрокат с порошковой покраской	1	0,75	боковой захват;	черный металлопрокат с порошковой покраской	0	0	0	0	0	0	0	0	ИП Кривошеева Н.А. 321000235333 304324307800143	д.Давыдчи ул. Центральная, д.14	отходы предпринимательской деятельности
573	Контейнерная площадка	152120000000 Дубровский район	I	Брянская область, р.п. Дубровка, ул. Баранова, д.18 ООО«Армавирский биохимический комбинат»	53.682682, 33.492338	асфальт	7	да	нет	нет	нет	3	сб	черный металлопрокат с порошковой покраской	3	0,75	боковой захват;	черный металлопрокат с порошковой покраской	0	0	0	0	0	0	0	0	ООО «Армавирский биохимический комбинат» 2372014896, 1152372004190	р.п. Дубровка, ул. Баранова, д.18	ООО «Армавирский биохимический комбинат»

574	Контейнерная площадка	152120000000 Дубровский район	I	Брянская область, р.п. Дубровка, ул. Ленина д.103 ООО «АТП-Дубровка»	53.699859, 33.502760	иное	4	да	нет		нет	1	чтв	черный металлопрокат с порошковой покраской	1	0,75	боковой захват;	черный металлопрокат с порошковой покраской	0	0	0	0	0	0	0	0	ООО «АТП-Дубровка" 3245513252, 1133256016904	р.п. Дубровка, ул. Ленина д.103	ООО «АТП-Дубровка»
575	Контейнерная площадка	152120000000 Дубровский район	I	Брянская область, р.п. Дубровка, ул. Журавлева, д.37 АО «Газораспределение Брянск» филиал АО « Газпром газораспределение Брянск«Северный	53.698773, 33.494272	асфальт	2	да	нет	нет	нет	1	ср	черный металлопрокат с порошковой покраской	1	0,75	боковой захват;	черный металлопрокат с порошковой покраской	0	0	0	0	0	0	0	0	АО «Газораспределение Брянск» филиал АО « Газпром газораспределение Брянск» Северный, 3234007455 1033265000526	р.п. Дубровка, ул. Журавлева, д.37	АО «Газораспределение Брянск» филиал АО « Газпром газораспределение Брянск» Северный
576	Контейнерная площадка	152120000000 Дубровский район	I	Брянская область, р.п. Дубровка, ул.Сельхозтехника д.1 пом.2, ООО Торгсервис-71	53.683552, 33.509829	иное	4	да	нет	нет	нет	1	вт	черный металлопрокат с порошковой покраской	1	0,75	боковой захват;	черный металлопрокат с порошковой покраской	0	0	0	0	0	0	0	0	ООО Торгсервис-71, 7106023201 1157154009561	р.п. Дубровка, ул.Сельхозтехника д.1 пом.2,	отходы предпринимательской деятельности ООО Торгсервис-71
577	Контейнерная площадка	152120000000 Дубровский район	I	Брянская область, р.п. Дубровка, ул. Олега Кошевого, д.2 М-н «Усадьба»	53.692173, 33.506538	иное	4	да	нет		нет	1	чтв	черный металлопрокат с порошковой покраской	1	0,75	боковой захват;	черный металлопрокат с порошковой покраской	0	0	0	0		0	0	0	ИП Буцыкина Е.Ю.,322500190851 316325600069681	р.п. Дубровка, ул. Олега Кошевого, д.2	отходы предпринимательской деятельности М-н «Усадьба»
578	Контейнерная площадка	152120000000 Дубровский район	I	Брянская область, р.п. Дубровка, ул. Победы, д.20	53.691881, 33.482539	иное	4	да	нет	нет	нет	1	ср	черный металлопрокат с порошковой покраской	1	0,75	боковой захват;	черный металлопрокат с порошковой покраской	0	0	0	0	0	0	0	0	ИП Войстров А.В., 323306259737 318325600042029	р.п. Дубровка, ул. Победы, д.20	отходы предпринимательской деятельности ИП Войстров А.В.
579	Контейнерная площадка	152120000000 Дубровский район	I	Брянская область, р.п. Дубровка, ул. Фокина, д.11 ООО «Франк-Вуд»	53.688498, 33.510756	асфальт	4	да	нет	нет	нет	1	чтв	черный металлопрокат с порошковой покраской	1	0,75	боковой захват;	черный металлопрокат с порошковой покраской	0	0	0	0	0	0	0	0	ООО «Франк-Вуд» 3245011774, 1163256064498	Брянская область, р.п. Дубровка, ул. Фокина, д.11 ООО «Франк-Вуд»	ООО "Франк Вуд"
580	Контейнерная площадка	152120000000 Дубровский район	I	Брянская область, р.п. Дубровка, ул. Победы, д.7 ИП Вишневецкая	53.689552, 33.502721	асфальт	4	да	нет	нет	нет	1	ср	черный металлопрокат с порошковой покраской	1	0,75	боковой захват;	черный металлопрокат с порошковой покраской	0	0	0	0	0	0	0	0	ИП Вишневецкая А.Н.323201698416, 309325410000166	Брянская область, р.п. Дубровка, ул. Победы, д.7	отходы предпринимательской деятельности ИП Вишневецкая А.Н.
581	Контейнерная площадка	152120000000 Дубровский район	I	Брянская область, Дубровский район, д.Черкасская Алешня, ул. Садовая, д.24 («Кафе»)	53.643297, 33.453930	асфальт	4	да	нет	нет	нет	1	вт,птн	черный металлопрокат с порошковой покраской	1	0,75	боковой захват;	черный металлопрокат с порошковой покраской	0	0	0	0	0	0	0	0	ИП Лескина Е.В.321001715639, 322325600021200	д.Черкасская Алешня, ул. Садовая, д.24 («Кафе»)	отходы предпринимательской деятельности ИП Лескина Е.В.
582	Контейнерная площадка	152120000000 Дубровский район	I	Брянская область, Дубровский р-н, с. Алешня, ул. Лесная, д.14(напротив храма)	53.635793, 33.466847	иное	4	да	нет	нет	нет	1	вт,птн	черный металлопрокат с порошковой покраской	1	0,75	боковой захват;	черный металлопрокат с порошковой покраской	0	0	0	0				0	Алешинская сельская администрация, 3243001393 1053227535162	с. Алешня, ул. Лесная, д.14	нет сведений
583	Контейнерная площадка	152120000000 Дубровский район	I	Брянская область, Дубровский р-н, п. Сеща, ул. Кооперативная, д.8	53.734464, 33.327592	иное	5	да	нет	нет	нет	1	чтв	черный металлопрокат с порошковой покраской	1	0,75		черный металлопрокат с порошковой покраской	0	0	0	0	0	0	0	0	ООО «Дубровская швейная фабрика» 3245009895 1163256052145	Дубровский р-н, п.Сеща, ул. Кооперативная,д.8	ООО «Дубровская швейная фабрика»
584	Контейнерная площадка	152120000000 Дубровский район	I	Брянская обл., Дубровский р-н, д. Пеклино, ул. Озёрная. около д.23	53.552, 33.528	иное	8	да	нет	нет	нет	2	вт,птн	черный металлопрокат с порошковой покраской	2	0,75	боковой захват;	черный металлопрокат с порошковой покраской	0	0	0	0	0	0	0	0	Пеклинская сельская администрация 3243001442 1053227535228	д. Пеклино, ул. Озёрная. около д.23	отходы населения д. Пеклино, ул. Озёрная, около д.23
585	Контейнерная площадка	152120000000 Дубровский район	I	Брянская область, Дубровский р-н, п. Дубровка, ул. Ленина, д.126 А М-н «Мастер»	53.695348, 33.504324	иное	2	да	нет	нет	нет	1	чтв	черный металлопрокат с порошковой покраской	1	0,75	боковой захват;	0	0	0	0	0	0	0	0	0			нет сведений
586	Контейнерная площадка	152120000000 Дубровский район	I	Брянская область, Дубровский р-н, п. Дубровка, ул. 324 Дивизия, д.9, ОАО РЖД	53.689290, 33.49915	асфальт	2	да	нет	нет	нет	1	чтв	пластик	1	0,77	боковой захват;	пластик	0	0	0	0	0	0	0	0	АО РЖД		нет сведений
587	Контейнерная площадка	152120000000 Дубровский район	I	р.п. Дубровка, ул.Победы, д.18 администрация	53.691079, 33.498666	асфальт	2	да	нет	нет	да	3	ср	черный металлопрокат с порошковой покраской	1	0,75	боковой захват;	черный металлопрокат с порошковой покраской	2	1,1	еврозахват	0	0	0	0	0	Администрация Дубровского района,3210002384, 1023201740363	р.п. Дубровка, ул.Победы, д.18 администрация	нет сведений
588	Контейнерная площадка	152120000000 Дубровский район	I	р.п. Дубровка, ул. Ленина, д.84 ЦМДК	53.689591, 33.506281	асфальт	6	да	нет	нет	да	9	чтв	черный металлопрокат с порошковой покраской	3	0,75	боковой захват;	черный металлопрокат с порошковой покраской	6	1,1	еврозахват	0	0	0	0	0	Администрация Дубровского района,3210002384, 1023201740363	р.п. Дубровка, ул. Ленина, д.84 ЦМДК	нет сведений
589	Контейнерная площадка	152120000000 Дубровский район	I	с.Рековичи, ДК ул. Журавлева, д.19	53.661814, 33.601079	асфальт		да	нет	нет	да	1	птн	черный металлопрокат с порошковой покраской	0	0	0	0	1	1,1	еврозахват	0	0	0	0	0	Рековичская сельская администрация, 3243001428 1053227535217	с.Рековичи, ДК ул. Журавлева, д.19	нет сведений

590	Контейнерная площадка	152120000000 Дубровский район	I	д. Пеклино, ДК ул. Калинина, д.32	53.549826, 33.519871	асфальт		да	нет	нет	нет	2	вт,птн	черный металлопрокат с порошковой покраской	1	0,75	боковой захват;	черный металлопрокат с порошковой покраской	1	1,1	еврозахват	0	0	0	0	0	Пеклинская сельская администрация, 3243001442 1053227535228	д. Пеклино, ДК ул. Калинина, д.32	нет сведений
591	Контейнерная площадка	152120000000 Дубровский район	I	с. Алешня, ДК ул. Административная, д. 7	53.639922, 33.453701	асфальт		да	нет	нет	нет	2	вт,птн	черный металлопрокат с порошковой покраской	1	0,75	боковой захват;	черный металлопрокат с порошковой покраской	1	1,1	еврозахват	0	0	0	0	0	Алешинская сельская администрация,3243001393 1053227535162	с. Алешня, ДК ул. Административная, д. 7	нет сведений
592	Контейнерная площадка	152120000000 Дубровский район	I	п. Сеща, ул. Центральная, д.12 администрация	53.734274, 33.331661	асфальт		да	нет	нет	да	1	ср	черный металлопрокат с порошковой покраской	0	0,75	0	0	1	1,1	еврозахват	0	0	0	0	0	Сещинская сельская администрация3243001410, 1053227535151	п. Сеща, ул. Центральная, д.12 администрация	нет сведений
593	Контейнерная площадка	152120000000 Дубровский район	I	п.Сеща,ДК, ул. Центральная, д.14	53.734480, 33.331998	асфальт		да	нет	нет	да	1	ср	черный металлопрокат с порошковой покраской	0	0	0	0	1	1,1	еврозахват	0	0	0	0	0	Сещинская сельская администрация3243001410, 1053227535151	п. Сеща, ул. Центральная, д.14	нет сведений
594	Контейнерная площадка	152120000000 Дубровский район	I	МБОУ Дубровская №1 СОШ им. генерал-майора Никитина И.С. п. Дубровка ул. 60 лет Октября д.16 а	53.693073, 33.500579	асфальт		да	нет	нет	да	4	сб	черный металлопрокат с порошковой покраской	2	0,75	боковой захват;	черный металлопрокат с порошковой покраской	2	1,1	еврозахват	0	0	0	0	0	Администрация Дубровского района,3210002384, 1023201740363	п. Дубровка ул. 60 лет Октября д.16 а	Отходы, образующиеся от деятельности МБОУ Дубровская №1 СОШ им. генерал-майора Никитина И.С. п. Дубровка ул. 60 лет Октября д.16 а
595	Контейнерная площадка	152120000000 Дубровский район	I	МБОУ Дубровская № 2 СОШ р.п. Дубровка, 1-й Микрорайон, д. 2	53.697430, 33.509639	асфальт		да	нет	нет	да	4	сб	черный металлопрокат с порошковой покраской	2	0,75	боковой захват;	черный металлопрокат с порошковой покраской	2	1,1	еврозахват	0	0	0	0	0	Администрация Дубровского района,3210002384, 1023201740363	р.п. Дубровка, 1-й Микрорайон, д. 2	Отходы, образующиеся от деятельности МБОУ Дубровская № 2 СОШ р.п. Дубровка, 1-й Микрорайон, д. 2
596	Контейнерная площадка	152120000000 Дубровский район	I	МБОУ «Сещинская СОШ им. К.Я. Поварова» Дубровский район, п. Сеща, военный городок, д.30	53.731423, 33.322961	асфальт		да	нет	нет	да	4	птн	черный металлопрокат с порошковой покраской	2	0,75	боковой захват;	черный металлопрокат с порошковой покраской	2	1,1	еврозахват	0	0	0	0	0	Сещинская сельская администрация3243001410, 1053227535151	п. Сеща, военный городок, д.30	Отходы, образующиеся от деятельности МБОУ«Сещинская СОШ им. К.Я. Поварова» Дубровский район, п. Сеща, военный городок, д.30
597	Контейнерная площадка	152120000000 Дубровский район	I	МБОУ Пеклинская СОШ Дубровский район, д. Забелизна, ул. Заречная, д. 66	53.537119, 33.533768	асфальт		да	нет	нет	да	1	сб	черный металлопрокат с порошковой покраской	0	0,75	0	0	1	1,1	еврозахват	0	0	0	0	0	Пеклинская сельская администрация3243001442 1053227535228	д. Забелизна, ул. Заречная, д. 66	Отходы, образующиеся от деятельности МБОУ Пеклинская СОШ Дубровский район, д. Забелизна, ул. Заречная, д. 66
598	Контейнерная площадка	152120000000 Дубровский район	I	МБДОУ Дубровский детский сад №4 «Золотой ключик» п. Дубровка, ул. 324 Дивизии, д.40	53.687689, 33.506504	асфальт		да	нет	нет	да	3	птн	черный металлопрокат с порошковой покраской	2	0,75	боковой захват;	черный металлопрокат с порошковой покраской	1	1,1	еврозахват	0	0	0	0	0	Администрация Дубровского района,3210002384, 1023201740363	п. Дубровка, ул. 324 Дивизии, д.40	Отходы, образующиеся от деятельности МБДОУ Дубровский детский сад №4 «Золотой ключик» п. Дубровка, ул. 324 Дивизии, д.40
599	Контейнерная площадка	152120000000 Дубровский район	I	МБДОУ Дубровский детский сад №2 п. Дубровка, 2-й микрорайон, д.2 д/с «Ромашка»	53.702659, 33.499839	асфальт		да	нет	нет	да	2	птн	черный металлопрокат с порошковой покраской	1	0,75	боковой захват;	черный металлопрокат с порошковой покраской	1	1,1	еврозахват	0	0	0	0	0	Администрация Дубровского района,3210002384, 1023201740363	п. Дубровка, 2-й микрорайон, д.2	Отходы, образующиеся от деятельности МБДОУ Дубровский детский сад №2 п. Дубровка, 2-й микрорайон, д.2 д/с «Ромашка»
600	Контейнерная площадка	152120000000 Дубровский район	I	МБОУ Дубровская №1 СОШ им. генерал-майора Никитина И.С. (дошкольная группа) п. Дубровка, ул. Ленина, д.53 д/с «Вишенка»	53.691597, 33.504941	асфальт		да	нет	нет	да	2	птн	черный металлопрокат с порошковой покраской	1	0,75	боковой захват;	черный металлопрокат с порошковой покраской	1	1,1	еврозахват	0	0	0	0	0	Администрация Дубровского района,3210002384, 1023201740363	п. Дубровка, ул. Ленина, д.53	Отходы, образующиеся от деятельности МБОУ Дубровская №1 СОШ им. генерал-майора Никитина И.С. (дошкольная группа) п. Дубровка, ул. Ленина, д.53 д/с «Вишенка»
601	Контейнерная площадка	152120000000 Дубровский район	I	МБДОУ Сещинский детский сад «Солнышко» Дубровский район, п. Сеща, ул. военный городок, д.31	53.730363, 33.326106	асфальт		да	нет	нет	да	3	птн	черный металлопрокат с порошковой покраской	2	0,75	боковой захват;	черный металлопрокат с порошковой покраской	1	1,1	еврозахват	0	0	0	0	0	Сещинская сельская администрация3243001410, 1053227535151	Дубровский район, п. Сеща, ул. военный городок, д.31	Отходы, образующиеся от деятельности МБДОУ Сещинский детский сад «Солнышко» Дубровский район, п. Сеща, ул. военный городок, д.31
602	Контейнерная площадка	15 622 000	I	г. Жуковка, пер. Сосновый, д.10	53.527829,33.740827	асфальт	2 кв.м.	да	нет	да	нет	1	Ежедневно	иное	1	0,75	еврозахват	нет	0	0	нет	0	0	0	1	0	Администрация Жуковского муниципального округа ИНН 3245018963	г.Жуковка ,пер.Сосновый,д.10	
603	Контейнерная площадка	15 622 000	I	г. Жуковка,ул. Луговая, д.19-24	53.543218,33.711891	асфальт	24 кв.м.	да	нет	да	да	12	Ежедневно	иное	7	0,75	еврозахват	иное	5	1,1	еврозахват	0	0	0	0	0	Администрация Жуковского муниципального округа ИНН 3245018963	г.Жуковка ,ул.Луговая, пер.Краснослободской	
604	Контейнерная площадка	15 622 000	I	г. Жуковка,ул. Заречная, д.6	53.546583,33.710564	асфальт	9 кв.м.	да	нет	да	да	11	Ежедневно	иное	5	0,75	еврозахват	иное	6	1,1	еврозахват	0	0	0	0	0	Администрация Жуковского муниципального округа ИНН 3245018963	г.Жуковка ,ул.Заречная	
605	Контейнерная площадка	15 622 000	I	г.Жуковка ,ул.Калинина, 7,ул.Чайковского, д.1,2,8,ул.Почтовая ,д.4	53.531141, 33.727878	асфальт	14 кв.м.	да	нет	да	да	8	Ежедневно	иное	5	0,75	еврозахват	иное	3	1,1	еврозахват	0	0	0	0	0	Администрация Жуковского муниципального округа ИНН 3245018963	г.Жуковка ,ул.Калинина, 7,ул.Чайковского, д.1,2,8,ул.Почтовая,д.4	
606	Контейнерная площадка	15 622 000	I	г. Жуковка,ул.Карла Либкнехта, д.1,2,3,4 «а»)	53.531660, 33.723016	асфальт	14 кв.м.	да	нет	да	да	10	Ежедневно	иное	6	0,75	еврозахват	иное	4	1,1	еврозахват	0	0	0	0	0	Администрация Жуковского муниципального округа ИНН 3245018963	г.Жуковка ,ул.Карла Либкнехта, д.1,2,3,4 "а"	

607	Контейнерная площадка	15 622 000	1	г. Жуковка, ул.Мальцева, д.14,15,16, ул.Калинина, д.36а	53.533997, 33.729820	асфальт	14кв.м.	да	нет	да	да	9	Ежедневно	иное	5	0,75	еврозахват	иное	4	1,1	еврозахват	0	0	0	0	0	Администрация Жуковского муниципального округа ИНН 3245018963	г.Жуковка ,ул.Мальцева,д.14,15, 16, ул.Калинина, д.36а	
608	Контейнерная площадка	15 622 000	1	г. Жуковка ул.Некрасова, д.5, д.5«а»	53.522213, 33.725020	асфальт	6кв.м.	да	нет	да	да	5	Ежедневно	иное	2	0,75	еврозахват	иное	3	1,1	еврозахват	0	0	0	0	0	Администрация Жуковского муниципального округа ИНН 3245018963	г.Жуковка ,ул.Некрасова,д.5, д.5"а"	0
609	Контейнерная площадка	15 622 000	1	п. Латыши, ул. Молодежная 25,26	53.548746,33.763904	асфальт	4кв.м.	да	нет	да	да	6	Вторник,пятница	иное	4	0,75	еврозахват	иное	2	1,1	еврозахват	0	0	0	0	0	Администрация Жуковского муниципального округа ИНН 3245018963	п.Латыши,ул.Молодежная,д.25,26	0
610	Контейнерная площадка	15 622 000	1	п. Латыши, ул. Молодежная 23	53.549819,33.765063	асфальт	4кв.м.	да	нет	да	да	6	Вторник,пятница	иное	4	0,75	еврозахват	иное	2	1,1	еврозахват	0	0	0	0	0	Администрация Жуковского муниципального округа ИНН 3245018963	п.Латыши,ул.Молодежная,д.23	0
611	Контейнерная площадка	15 622 000	1	н.п. Гришино Слобода, в 200м. от МКД № 22 и 23	53.5848, 33.8007	асфальт	16кв.м.	да	нет	да	да	11	Вторник,Четверг	иное	8	0,75	еврозахват	иное	3	1,1	еврозахват	0	0	0	0	0	Администрация Жуковского муниципального округа ИНН 3245018963	д.Гришина Слобода,в 200 метрах от МКД №22-23	0
612	Контейнерная площадка	15 622 000	1	п. Гостиловка,ул. Молодежная, д.11	53.492535,33.670838	иное	18кв.м.	да	нет	да	да	11	Вторник,Суббота	иное	9	0,75	еврозахват	иное	2	1,1	еврозахват	0	0	0	0	0	Администрация Жуковского муниципального округа ИНН 3245018963	п.Гостиловка, ул.Молодежная,11	0
613	Контейнерная площадка	15 622 000	1	п. Гостиловка,ул. Рабочая, д.1	53.493337, 33.666243	иное	2кв.м.	да	нет	да	да	2	Вторник,Суббота	иное	1	0,75	еврозахват	иное	1	1,1	еврозахват	0	0	0	0	0	Администрация Жуковского муниципального округа ИНН 3245018963	п.Гостиловка,ул.Рабочая,д.1	0
614	Контейнерная площадка	15 622 000	1	п. Гостиловка,ул. Рабочая, д.2	53.493568,33.665650	иное	4 кв.м.	да	нет	да	да	3	Вторник,Суббота	иное	2	0,75	еврозахват	иное	1	1,1	еврозахват	0	0	0	0	0	Администрация Жуковского муниципального округа ИНН 3245018963	п.Гостиловка,ул.Рабочая,д.2	0
615	Контейнерная площадка	15 622 000	1	п. Гостиловка,ул. Рабочая, д.4	53.493568,33.665650	иное	6 кв.м.	да	нет	да	да	4	Вторник,Суббота	иное	3	0,75	еврозахват	иное	1	1,1	еврозахват	0	0	0	0	0	Администрация Жуковского муниципального округа ИНН 3245018963	п.Гостиловка,ул.Рабочая,д.4	0
616	Контейнерная площадка	15 622 000	1	д.Петуховка, пер.Центральный,д.2	53.621065,33,837912	иное	4 кв.м.	нет	нет	да	да	6	Вторник,Четверг	иное	1	0,75	еврозахват	иное	5	1,1	еврозахват	0	0	0	0	0	Администрация Жуковского муниципального округа ИНН 3245018963	д.Петуховка,пер.Центральный,д.2	0
617	Контейнерная площадка	15 622 000	1	д.Петуховка, пер.Центральный,д.48, д.1	53.621328,33.836887	иное	4кв.м.	нет	нет	да	да	4	Вторник,Четверг	иное	2	0,75	еврозахват	иное	2	1,1	еврозахват	0	0	0	0	0	Администрация Жуковского муниципального округа ИНН 3245018963	д.Петуховка,ул.Центральная,д.48,пер.центральный,д.1	0
618	Контейнерная площадка	15 622 000	1	д. Петуховка,пер. Молодежный, д.1	53.6228, 33.8387	иное	8 кв.м.	нет	нет	да	да	6	Вторник,Четверг	иное	3	0,75	еврозахват	иное	3	1,1	еврозахват	0	0	0	0	0	Администрация Жуковского муниципального округа ИНН 3245018963	д.Петуховка,пер.Молодежный,д.1	0
619	Контейнерная площадка	15 622 000	1	с. Овстуг,ул. Тютчева, д.24	53.3706, 33.8755	асфальт	16 кв.м.	да	нет	да	да	10	Вторник,Пятница	иное	8	0,75	еврозахват	иное	2	1,1	еврозахват	0	0	0	0	0	Администрация Жуковского муниципального округа ИНН 3245018963	с.Овстуг,ул.Тютчева,д.24	0
620	Контейнерная площадка	15 622 000	1	с. Овстуг, ул. Заречная (напротив краеведческого музея)	53.3753, 33.8771	асфальт	4 кв.м.	да	нет	да	да	5	Вторник.Пятница	иное	2	0,75	еврозахват	иное	3	1.1	еврозахват	0	0	0	0	0	Администрация Жуковского муниципального округа ИНН 3245018963	с.Овтсуг,ул.Заречная (напротив краеведческого музея)	0
621	Контейнерная площадка	15 622 000	1	с. Овстуг,ул. Тютчева, д.1	53.3661, 33.8751	асфальт	14 кв.м.	да	нет	да	да	9	Вторник.Пятница	иное	7	0,75	еврозахват	иное	2	1,1	еврозахват	0	0	0	0	0	Администрация Жуковского муниципального округа ИНН 3245018963	с.Овстуг,ул.Тютчева,д.1	0
622	Контейнерная площадка	15 622 000	1	с. Речица,ул. Клубная,2	53.3672, 33.9273	иное	12 кв.м.	нет	нет	да	да	8	Вторник.Пятница	иное	6	0,75	еврозахват	иное	2	1,1	еврозахват	0	0	0	0	0	Администрация Жуковского муниципального округа ИНН 3245018963	с.Речица,ул.Клубная,2	0
623	Контейнерная площадка	15 622 000	1	с. Речица,ул. Заречная, напротив киоска «Валентина»	53.3714, 33.9243	иное	6 кв.м.	нет	нет	да	да	5	Вторник.Пятница	иное	3	0,75	еврозахват	иное	2	1,1	еврозахват	0	0	0	0	0	Администрация Жуковского муниципального округа ИНН 3245018963	с.Речица,ул.Заречная(напротив киоска "Валентина")	0
624	Контейнерная площадка	15 622 000	1	г. Жуковка, ул. Лесная (на выезде)	53.523229,33.735259	иное	14 кв.м.	да	нет	да	да	11	Ежедневно	иное	7	0,75	еврозахват	иное	4	1,1	еврозахват	0	0	0	0	0	Администрация Жуковского муниципального округа ИНН 3245018963	Отходы населения	0
625	Контейнерная площадка	15 622 000	1	с. Речица, в 100 метрах от д.№11 по ул. Десянская	53.3745, 33.9263	иное	2 кв.м.	нет	нет	да	да	2	Вторник.Пятница	иное	1	0,75	еврозахват	иное	1	1,1	еврозахват	0	0	0	0	0	Администрация Жуковского муниципального округа ИНН 3245018963	с. Речица, в 100 метрах от д.№11 по ул. Десянская	0
626	Контейнерная площадка	15 622 000	1	д. Шамордино, на выезде	53.384106,33.763442	иное	24 кв.м.	нет	нет	да	да	13	Вторник,Пятница	иное	11	0,75	еврозахват	иное	2	1,1	еврозахват	0	0	0	0	0	Администрация Жуковского муниципального округа ИНН 3245018963	Жители д.Шамордино	0
627	Контейнерная площадка	15 622 000	1	с. Вщиж, на выезде	53.416482,33.829746	иное	8 кв.м.	да	нет	да	да	4	Вторник.Пятница	иное	3	0,75	еврозахват	иное	1	1,1	еврозахват	0	0	0	0	0	Администрация Жуковского муниципального округа ИНН 3245018963	Жители д.Вщиж	0

628	Контейнерная площадка	15 622 000	1	г. Жуковка, ул. Карл	53.54100 62,33.74 23095	иное	1 кв.м.	да	нет	нет	нет	1	нет данных	иное	1	0,75	евроэахв ат	0	0	0	0	0	0	0	0	0	ИП Родина Г.М. 324300042671 1093243000014	Отходы магазина по адресу: г. Жуковка, ул. Карла Маркса 76А	ИП Родина Г.М. 324300042671 1093243000014, г. Жуковка, ул. Карла Маркса 76А
629	Контейнерная площадка	15 622 000	1	г. Жуковка, ул. Ленина, д.15 п 2	53.53252 69,33.72 52075	иное	4 кв.м.	да	нет	нет	нет	1	нет данных	иное	1	0,75	еврозахв ат	0	0	0	0	0	0	0	0	0	ИП Антоник Е.В.324300042671 1093243000014	Отходы магазина по адресу: г. Жуковка, ул. Ленина 15 ООО «Авента»	ИП Антоник Е.В.324300042671 1093243000014, г. Жуковка, ул. Ленина 15
630	Контейнерная площадка	15 622 000	1	г. Жуковка, ул. Карла - Либкнехта, д.13	53.53048 11,33.71 91048	иное	2 кв.м.	да	нет	нет	нет	1	нет данных	иное	1	0,75	еврозахв ат	0	0	0	0	0	0	0	0	0	ИП Антоник Е.В. 324300042671 1093243000014	Отходы магазина по адресу: г. Жуковка, ул. Карла Либкнехта, д.13 ООО «Авента»	ИП Антоник Е.В. 324300042671 1093243000014,г. Жуковка, ул. Карла Либкнехта, д.13
631	Контейнерная площадка	15 622 000	1	г. Жуковка, ул. Карла Маркса, д.36	53.53621 15,33.73 56095	иное	2 кв.м.	да	нет	нет	нет	1	нет данных	иное	1	0,75	еврозахв ат	0	0	0	0	0	0	0	0	0	ИП Губанов О.В.321200025245/ 304324315330022 2	Отходы магазина по адресу: г. Жуковка, ул. Карла Маркса 36	ИП Губанов О.В.321200025245/ 304324315330022 2, г. Жуковка, ул. Карла Маркса 36
632	Контейнерная площадка	15 622 000	1	г. Жуковка, ул. Советская, д.21 а	53.53103 27,33.72 31893	иное	2 кв.м.	да	нет	нет	нет	1	нет данных	иное	1	0,75	еврозахва	0	0	0	0	0	0	0	0	0	ИП Азарова Е.Н.321200120570/ 304324310500124	Отходы магазина по адресу: г. Жуковка, ул. Советская, д.21 А	ИП Азарова Е.Н.321200120570/ 304324310500124, г. Жуковка, ул. Советская, д.21 А
633	Контейнерная площадка	15 622 000	1	г. Жуковка, ул. Карла Маркса, д.24	53.53529 95,33.73 39945	иное	2 кв.м.	да	нет	нет	нет	1	нет данных	иное	1	0,75	еврозахва	0	0	0	0	0	0	0	0	0	ИП Азарова Е.Н.321200120570/ 304324310500124	Отходы магазина по адресу: г. Жуковка, ул. Карла Маркса,д.24	ИП Азарова Е.Н.321200120570/ 304324310500124, г. Жуковка, ул. Карла Маркса,д.24
634	Контейнерная площадка	15 622 000	1	Жуковский р-он, п. Летошники, ул. Шоссейная д.6	53.47340 3, 33.62223 8	иное	2 кв.м.	да	нет	нет	нет	1	нет данных	иное	1	0,75	еврозахва	0	0	0	0	0	0	0	0	0	ИП Бруев К.И.321200088862/ 304324330600030	Отходы магазина по адресу: Жуковский муниципальный округ, п.п. Летошники ул. Шоссейная д. 6	ИП Бруев К.И.321200088862/ 304324330600030, Жуковский муниципальный округ, п.п. Летошники ул. Шоссейная д. 6
635	Контейнерная площадка	15 622 000	1	г. Жуковка, пер. Заводской проезд, д. 5А	53.52965 0, 33.73230 3	иное	2 кв.м.	да	нет	нет	нет	1	нет данных	иное	1	0,75	еврозахва	0	0	0	0	0	0	0	0	0	ИП Митина А.И.321203100780/ 313325631200132	Отходы магазина по адресу: г. Жуковка пер. Заводской проезд, д. 5А	ИП Митина А.И.321203100780/ 313325631200132, г. Жуковка пер. Заводской проезд, д. 5А
636	Контейнерная площадка	15 622 000	1	г. Жуковка, пер. Первомайский, д.6	53.52945 5, 33.72145 3	иное	2 кв.м.	да	нет	нет	нет	1	нет данных	иное	1	0,75	еврозахва	0	0	0	0	0	0	0	0	0	ИП Пашкова Т.И. 321200965866	Отходы магазина по адресу: г. Жуковка пер. Первомайский, д.6	ИП Пашкова Т.И. 321200965866, г. Жуковка пер. Первомайский, д.6

637	Контейнерная площадка	15 622 000	1	Жуковский р-он, с. Ржаница, ул. Заводская, д.32	53.431644, 33.915570	иное	2 кв.м.	да	нет	нет	нет	1	нет данных	иное	1	0,75	еврозахва	0	0	0	0	0	0	0	0	0	Жуковское РАЙПО 3212003802/ 1023201736018	Отходы магазина по адресу: Жуковский муниципальный округ, с. Ржаница, ул. Заводская, д.32	Жуковское РАЙПО 3212003802/ 1023201736018
638	Контейнерная площадка	15 622 000	1	Жуковский р-он, п. Тросна, ул. Вокзальная, д.34А	53,477312, 33.793282	иное	2 кв.м.	да	нет	нет	нет	1	нет данных	иное	1	0,75	еврозахва	0	0	0	0	0	0	0	0	0	Жуковское РАЙПО 3212003802/ 1023201736018	Отходы магазина по адресу: Жуковский муниципальный округ, с. Тросна,ул.Вокзальная, д.34а	Жуковское РАЙПО 3212003802/ 1023201736018
639	Контейнерная площадка	15 622 000	1	Жуковский р-он, д. Шамордино, ул. Молодежная, д.30	53.386835, 33.772990	иное	2 кв.м.	да	нет данных	нет	нет	1	нет данных	иное	1	0,75	еврозахва	0	0	0	0	0	0	0	0	0	Жуковское РАЙПО 3212003802/ 1023201736018	Отходы магазина по адресу: Жуковский муниципальный округ, д. Шамордино, ул. Молодежная, д.30	Жуковское РАЙПО 3212003802/ 1023201736018
640	Контейнерная площадка	15 622 000	1	Жуковский р-он, д. Косилово, ул. Партизанская, д.6а	53,710799, 33.869554	иное	2 кв.м.	да	нет данных	нет	нет	1	нет данных	иное	1	0,75	еврозахва	0	0	0	0	0	0	0	0	0	Жуковское РАЙПО 3212003802/ 1023201736018	Отходы магазина по адресу: д.Косилово ,ул.Партизанская,д.6а	Жуковское РАЙПО 3212003802/ 1023201736018
641	Контейнерная площадка	15 622 000	1	Жуковский р-он, д. Летошники, ул. Шоссейная, д.66	53,459282, 33.640772	иное	2 кв.м.	да	нет данных	нет	нет	1	нет данных	иное	1	0,75	еврозахва	0	0	0	0	0	0	0	0	0	Жуковское РАЙПО 3212003802/ 1023201736018	Отходы магазина по адресу: д.Летошники, ул.Шоссейная,д.66	Жуковское РАЙПО 3212003802/ 1023201736018
642	Контейнерная площадка	15 622 000	1	Жуковский р-он, д. Леденево, ул. Центральная, д.9а	53,416239, 33.673429	иное	2 кв.м.	да	нет данных	нет	нет	1	нет данных	иное	1	0,75	еврозахва	0	0	0	0	0	0	0	0	0	Жуковское РАЙПО 3212003802/ 1023201736018	Отходы магазина по адресу: Жуковский муниципальный округ, д. Леденево,ул.Центральная,д.9а	Жуковское РАЙПО 3212003802/ 1023201736018
643	Контейнерная площадка	15 622 000	1	Жуковский р-он, с. Овстуг, ул. Тютчева, д.27	53.369356, 33.878389	иное	2 кв.м.	да	нет данных	нет	нет	1	нет данных	иное	1	0,75	еврозахва	0	0	0	0	0	0	0	0	0	Жуковское РАЙПО 3212003802/ 1023201736018	Отходы магазина по адресу: Жуковский муниципальный округ, с.Овстуг, ул.Молодежная,д.5а	Жуковское РАЙПО 3212003802/ 1023201736018

644	Контейнерная площадка	15 622 000	1	Жуковский р-он, с. Олсуфьево, пер. Почтовый, д.1	53,602922, 33,674532	иное	2 кв.м.	да	нет данных	нет	нет	1	нет данных	иное	1	0,75	еврозахва	0	0	0	0	0	0	0	0	0	Жуковское РАЙПО 3212003802/ 1023201736018	Отходы магазина по адресу: Жуковский муниципальный округ, пос.Олсуфьево пер.Почтовый,д.1	Жуковское РАЙПО 3212003802/ 1023201736018
645	Контейнерная площадка	15 622 000	1	Жуковский р-он, д. Гришина Слобода, ул. Зеленая, д.3	53,585837, 33,809585	иное	2 кв.м.	да	нет данных	нет	нет	1	нет данных	иное	1	0,75	еврозахва	0	0	0	0	0	0	0	0	0	Жуковское РАЙПО 3212003802/ 1023201736018	Отходы магазина по адресу: Жуковский муниципальный округ, д.Гришина Слобода,ул.Зеленая,д.3	Жуковское РАЙПО 3212003802/ 1023201736018
646	Контейнерная площадка	15 622 000	1	Жуковский р-он, с. Речица, ул. Заречная, д.9а	53,371054, 33,926828	иное	2 кв.м.	да	нет данных	нет данны	нет	1	нет данных	иное	1	0,75	еврозахва	0	0	0	0	0	0	0	0	0	Жуковское РАЙПО 3212003802/ 1023201736018	Отходы магазина по адресу: Жуковский муниципальный округ, с. Речица,ул.Заречная,д.9а	Жуковское РАЙПО 3212003802/ 1023201736018
647	Контейнерная площадка	15 622 000	1	Жуковский р-он, д. Задубравье, ул. Почтовая, д.51	53,418634, 33,728093	иное	2 кв.м.	да	нет данных	нет данны	нет	1	нет данных	иное	1	0,75	еврозахва	0	0	0	0	0	0	0	0	0	Жуковское РАЙПО 3212003802/ 1023201736018	Отходы магазина по адресу: Жуковский муниципальный округ, с. Д.Задубравье, ул.Почтовая,д.51	Жуковское РАЙПО 3212003802/ 1023201736018
648	Контейнерная площадка	15 622 000	1	Жуковский р-он, с. Белоголовль, ул. Молодежная, д.5А	53,398974, 33,611964	иное	2 кв.м.	да	нет данных	нет данны	нет	1	нет данных	иное	1	0,75	еврозахва	0	0	0	0	0	0	0	0	0	Жуковское РАЙПО 3212003802/ 1023201736018	Отходы магазина по адресу: Жуковский муниципальный округ, с. Белоголовль, ул. Молодежная, д.5А	Жуковское РАЙПО 3212003802/ 1023201736018
649	Контейнерная площадка	15 622 000	1	Жуковский р-он, д. Летошники, ул. Шоссейная, д.64	53,459008, 33,639917	иное	7 кв.м.	да	нет данных	нет данны	нет	2	нет данных	иное	2	0,5	еврозахва	0	0	0	0	0	0	0	0	0	ИП Хенкина О.А. 321200054207/ 304324328500109	Отходы магазина по адресу: Жуковский муниципальный округ, д.Летошники,ул.Шоссейная,д.64	Жуковское РАЙПО 3212003802/ 1023201736018

650	Контейнерная площадка	15 622 000	1	г. Жуковка ул. Карла-Маркса, д.8	53.533495, 33.731297	иное	7 кв.м.	да	нет данных	нет данных	нет	2	нет данных	иное	2	0,75	еврозахва	0	0	0	0	0	0	0	0	0	ИП Хенкина О.А. 321200054207/ 304324328500109	Отходы магазина по адресу: г.Жуковка, ул.Карла Маркса,д.8	ИП Хенкина О.А. 321200054207/ 304324328500109, г.Жуковка, ул.Карла Маркса,д.8
651	Контейнерная площадка	15 622 000	1	г.Жуковка,ул.Октябрьская,д.1	53.533681, 33.734756	иное	6 кв.м.	да	нет	нет	да	7	2 раза в месяц	иное	2	0,75	еврозахва	иное	5	1м3	еврозахва	0	0	0	0	0	Администрация Жуковского муниципального округа ИНН 3245018963	Отходы образующиеся в администрации Жуковского муниципального округа Брянской области	Администрация Жуковского муниципального округа ИНН 3245018963, г. Жуковка, ул. Октябрьская, д. 1
652	Контейнерная площадка	15 622 000	1	г. Жуковка, ул. Карла Маркса, д. 26	53.535275, 33.734208	иное	2 кв.м.	да	нет	нет	нет	1	нет данных	иное	1	0,75	еврозахва	0	0	0	0	0	0	0	0	0	ИП Швырков Ю.В. 3205000062197/ 309324304700029	Отходы магазина по адресу: г. Жуковка ул. Карла-Маркса, д.26	ИП Швырков Ю.В. 3205000062197/ 309324304700029, г. Жуковка ул. Карла-Маркса, д.26
653	Контейнерная площадка	15 622 000	1	г. Жуковка, ул. Ленина, д. 17 А	53.532511, 33.725253	иное	1,5 кв.м.	да	нет	нет	нет	1	нет данных	иное	1	0,75	еврозахва	0	0	0	0	0	0	0	0	0	Федоркова О.А.321201340169/ 304324323900082	Отходы магазина по адресу: г. Жуковка,ул.Ленина, д.17А	Федоркова О.А.321201340169/ 304324323900082,г. Жуковка,ул.Ленина, д.17А
654	Контейнерная площадка	15 622 000	1	г. Жуковка, ул. Ленина, д. 17	53.532414, 33.725074	иное	2 кв.м.	да	нет	нет	нет	1	нет данных	иное	1	0,75	еврозахва	0	0	0	0	0	0	0	0	0	Фадеев С.А.321200003805/ 304324330900211	Отходы магазина по адресу: г. Жуковка, ул. Ленина, д.17	Фадеев С.А.321200003805/ 304324330900211, г. Жуковка, ул. Ленина, д.17
655	Контейнерная площадка	15 622 000	1	г. Жуковка, пер. Планерный, д.1А	53.538909, 33.731102	иное	1,5 кв.м.	да	нет	нет	нет	2	нет данных	иное	2	0,7	еврозахва	0	0	0	0	0	0	0	0	0	И.П Парфенова Ж.В.321200047224/ 1123256019798	Отходы магазина по адресу: г. Жуковка, пер. Планерный, д.1А и пер. Мальцева д.9	И.П Парфенова Ж.В.321200047224/ 1123256019798г. Жуковка, пер. Планерный, д.1А и пер. Мальцева д.9
656	Контейнерная площадка	15 622 000	1	Жуковский р-он, д. Никольская Слобода, ул. Заборская д.120	53.504429, 33.594420	иное	5 кв.м.	да	нет	нет	нет	1	нет данных	иное	1	0,75	еврозахва	0	0	0	0	0	0	0	0	0	ИП Филоненко В.И.. 321200104440/ 319325600034320	Отходы магазина по адресу: д. Никольская Слобода, ул. Заборская д.120	ИП Филоненко В.И.. 321200104440/ 319325600034320, д. Никольская Слобода, ул. Заборская д.120
657	Контейнерная площадка	15 622 000	1	г. Жуковка, ул. Советская, д. 25	53.530968, 33.722611	иное	2 кв.м.	да	нет	нет	нет	1	нет данных	иное	1	1,1	еврозахва	0	0	0	0	0	0	0	0	0	ИП Голенок Н.М. 323504028097/ 305325426900011	Отходы магазина по адресу: г. Жуковка, ул. Советская, д. 25	ИП Голенок Н.М. 323504028097/ 305325426900011, г. Жуковка, ул. Советская, д. 25

658	Контейнерная площадка	15 622 000	1	г. Жуковка, ул. Некрасова, д. 41	53.515568, 33.721089	иное	2 кв.м.	да	нет	нет	нет	2	нет данных	иное	2	1	еврозахва	0	0	0	0	0	0	0	0	0	АО «Газпром газораспределение Брянск» филиал АО «Газпром газораспределение Брянск» Северный 3234007455/1033265000526	Отходы организации по адресу: г. Жуковка, ул. Советская, д. 25	
659	Контейнерная площадка	15 622 000	1	Жуковский р-он, п. Речица, ул. Клубная д.2Б	53.368624, 33.927255	иное	2м2	да	нет	нет	нет	1	нет данных	иное	1	0,75	еврозахва	0	0	0	0	0	0	0	0	0	ИП Хлынин В.В.321200143295/ 304324327400501	Отходы магазина по адресу: Жуковский р-он, п. Речица, ул. Клубная д.2Б	ИП Хлынин В.В.321200143295/ 304324327400501, Жуковский р-он, п. Речица, ул. Клубная д.2Б
660	Контейнерная площадка	15 622 000	1	Жуковский р-он, д. Летошники, ул. Шоссейная д.102в	53.453194, 33.646314	иное	2м2	да	нет	нет	нет	1	нет данных	иное	1	1	еврозахва	0	0	0	0	0	0	0	0	0	ИП Поздякова Т.А.321202809870/ 318325600003182	Отходы склад-магазина стройтовары по адресу: Жуковский р-он, д. Летошники, ул. Шоссейная д.102в	ИП Поздякова Т.А.321202809870/ 318325600003182, Жуковский р-он, д. Летошники, ул. Шоссейная д.102в
661	Контейнерная площадка	15 622 000	1	г. Жуковка, ул. Лесная, д. 10	53.528191, 33.734161	иное	2 кв.м.	да	нет	нет	нет	1	1 раз в месяц	иное	1	1	еврозахва	0	0	0	0	0	0	0	0	0	ОАО «Коммунальщик» 3243003739/ 1083243000136	Отходы организации по адресу: Жуковка, ул. Лесная, д. 10	ОАО «Коммунальщик» 3243003739/ 1083243000136, г. Жуковка, ул. Лесная, д. 10
662	Контейнерная площадка		1	г. Жуковка, ул. К. Маркса, д. 21	53.536150, 33.733185	иное	1,5 кв.м.	да	нет	нет	нет	1	нет данных	иное	1	0,75	еврозахва	0	0	0	0	0	0	0	0	0	Левчик В.М. 321200115114/ 304324322400119	Отходы магазина по адресу: г. Жуковка, ул. К. Маркса, д. 21	Левчик В.М. 321200115114/ 304324322400119, г. Жуковка, ул. К. Маркса, д. 21
663	Контейнерная площадка	15 622 000	1	г. Жуковка, ул. Почтовая, д. 1а	53.532589, 33.728298	асфальт	5 кв.м.		нет	нет	да	5	нет данных	иное	2	0,75	еврозахва	иное	3	1,1	0	0	0	0	0	0	МАУ «Центр физической культуры и спорта «Десна» Обособленное структурное подразделение «Спортивный центр с бассейном»/3212004179	Отходы обрагующиеся в МАУ «Центр фигической культуры и спорта «Десна» Обособленное структурное подразделение «Спортивный центр с бассейном»/ 3212004179	0

664	Контейнерная площадка	15 622 000	1	д. Шамордино, (с/а) ул. Молодежная 33	53.387310, 33.774023	иное	2 кв.м.	нет	нет	нет	нет	1	Вторник,Пятница	иное	1	0,75	еврозахва	0	0	0	0	0	0	0	0	0	Администрация Жуковского муниципального округа ИНН 3245018963	Отходы населения	0
665	Контейнерная площадка	15 622 000	1	г. Жуковка, ул. К. Маркса, д. 11Г	53.534466, 33.729958	иное	1,5 кв.м.	да	нет	нет	нет	1	нет данных	иное	1	0,75	еврозахва	0	0	0	0	0	0	0	0	0	Сухин М.А. 321200091671/ 305324317200013	Отходы ТКО по адресу: г. Жуковка, ул. К. Маркса, д. 11Г	Сухин М.А. 321200091671/ 305324317200013, г. Жуковка, ул. К. Маркса, д. 11Г
666	Контейнерная площадка	15 622 000	1	г. Жуковка, ул. К. Маркса, д. 17	53.536035, 33.732215	иное	1,5 кв.м.	да	нет	нет	нет	1	нет данных	иное	1	0,75	еврозахва	0	0	0	0	0	0	0	0	0	Тимохина Т.В. 321200047811/ 304324326400042	Отходы магазина по адресу: г. Жуковка, пер. Мальцева, д. 9, Жуковка, ул. К. Маркса, д. 17	Тимохина Т.В. 321200047811/ 304324326400042,г. Жуковка, пер. Мальцева, д. 9, Жуковка, ул. К. Маркса, д. 17
667	Контейнерная площадка	15 622 000	1	г. Жуковка, ул. Некрасова, д. 47В	53.515291, 33.720354	иное	2 кв.м.	да	нет	нет	нет	1	нет данных	иное	1	0,75	еврозахва	0	0	0	0	0	0	0	0	0	Хамоев Гилал Зал Оглы 321201511174/ 312325610800159	Отходы админ. здания по адресу: г. Жуковка, ул. Некрасова д.47В	Хамоев Гилал Зал Оглы 321201511174/ 312325610800159, г. Жуковка, ул. Некрасова д.47В
668	Контейнерная площадка	15 622 000	1	г. Жуковка, ул. К. Маркса, д. 33	53.537052, 33.735979	иное	2 кв.м.	да	нет данных	нет данных	нет	1	нет данных	иное	1	0,75	еврозахва	0	0	0	0	0	0	0	0	0	Савков А.С. 321200660381/ 305324304200046	Отходы ТКО по адресу: г. Жуковка, ул. К. Маркса, д.33	Савков А.С. 321200660381/ 305324304200046, г. Жуковка, ул. К. Маркса, д.33
669	Контейнерная площадка	15222501000, г.Жуковка	1	г.Жуковка, ул.Краснофокинская, 106-г	53.541383, 33.726978	иное	2 кв.м.	да	нет	нет	нет	1	нет данных	иное	1	0,75	еврозахва	0	0	0	0	0	0	0	0	0	ГБУЗ «Жуковская районная ветеринарная станция по борьбе с болезнями животных» 3212000738/ 1023201735413	Отходы организации по адресу: г. Жуковка, ул.Краснофокинская,106-г	ГБУЗ «Жуковская районная ветеринарная станция по борьбе с болезнями животных» 3212000738/ 1023201735413, г. Жуковка, ул.Краснофокинская,106-г

670	Контейнерная площадка	15222501000, г.Жуковка	1	г. Жуковка ул., Калинина , д. 38	53.536323, 33.727518	асфальт	4м2	да	нет	да	да	5	по заявке	иное	2	0,75	еврозахва	иное	3	1,1	еврозахва	0	0	0	0	0	МАОУ г Жуковки «Лицей №1 им Д.С.Езерского» ИНН 3212004161 ОГРН 1023201739230	Отходы образующиеся от деятельности МАОУ г Жуковки «Лицей №1 им Д.С.Езерского»	МАОУ г Жуковки «Лицей №1 им Д.С.Езерского» ИНН 3212004161 ОГРН 1023201739230
671	Контейнерная площадка	15 622 000	1	Брянская обл., г. Жуковка пер. Школьный д.9	53.531573, 33.732319	иное	2 кв.м.	да	нет	да	да	5	по заявке	иное	2	0,75	еврозахва	иное	3	1,1	еврозахва	0	0	0	0	0	МБОУ Жуковская СОШ №1 им. Б.В.Белявского ИНН 3212004267 ОГРН 1023201739120	Отходы образующиеся от деятельности МБОУ Жуковская СОШ №1 им. Б.В.Белявского	МБОУ Жуковская СОШ №1 им. Б.В.Белявского ИНН 3212004267 ОГРН 1023201739120
672	Контейнерная площадка	15 622 000	1	г. Жуковка, улица Карла Либкнехта, дом 2а	53.531594, 33.720422	иное	2 кв.м.	да	нет	да	да	4	по заявке	иное	1	0,75	еврозахва	иное	3	1,1	еврозахва	0	0	0	0	0	МБОУ Жуковская СОШ №2 им. Е.П. Новикова ИНН 3212003993 ОГРН 1023201739252	Отходы образующиеся от деятельности МБОУ Жуковская СОШ №2 им. Е.П. Новикова	МБОУ Жуковская СОШ №2 им. Е.П. Новикова ИНН 3212003993 ОГРН 1023201739252
673	Контейнерная площадка	15 622 000	1	с.Ржаница, ул.Школьная,д.2	53.434396, 33.915512	иное	2 кв.м.	да	нет	да	да	3	по заявке	иное	1	0,75	еврозахва	иное	2	1,1	еврозахва	0	0	0	0	0	МБОУ Ржаницкая СОШ ИНН 3212004203 ОГРН 001023201739219	Отходы образующиеся от деятельности МБОУ Ржаницкая СОШ	МБОУ Ржаницкая СОШ ИНН 3212004203 ОГРН 001023201739219
674	Контейнерная площадка	15 622 000	1	п. Тросна, ул. Ленина д. 61А	53.479526, 33.788930	иное	2 кв.м.	да	нет	да	да	5	по заявке	иное	2	0,75	еврозахва	иное	3	1,1	еврозахва	0	0	0	0	0	МБОУ Троснянская СОШ ИНН 3212004080, ОГРН 1023201739296	Отходы образующиеся от деятельности МБОУ Троснянская СОШ	МБОУ Троснянская СОШ ИНН 3212004080, ОГРН 1023201739296
675	Контейнерная площадка	15 622 000	1	д. Гришина Слобода, ул. Молодежная, д.5	53.587331, 33.802804	иное	2 кв.м.	да	нет	да	да	4	по заявке	иное	1	0,75	еврозахва	иное	3	1,1	еврозахва	0	0	0	0	0	МАОУ Гришино-Слободская СОШ ИНН 3212004080, ОГРН 1023201739296	Отходы образующиеся от деятельности МАОУ Гришинослободская СОШ	МАОУ Гришино-Слободская СОШ ИНН 3212004080, ОГРН 1023201739296
676	Контейнерная площадка	15 622 000	1	д. Ходиловичи, ул. Школьная, д.8	53.620325, 33.816814	иное	2 кв.м.	да	нет	да	нет	1	по заявке	иное	1	0,75	еврозахва	0	0	0	0	0	0	0	0	2	0	МАОУ Гришино-Слободская СОШ ИНН 3212004080, ОГРН 1023201739296	Отходы образующиеся от деятельности школы	МАОУ Гришино-Слободская СОШ ИНН 3212004080, ОГРН 1023201739296
677	Контейнерная площадка	15 622 000	1	Д. Летошники, ул. Шоссейная, 59	53.460661, 33.636255	иное	2 кв.м.	да	нет	да	да	4	по заявке	иное	1	0,75	еврозахва	иное	3	1,1	еврозахва	0	0	0	0	0	МБОУ Летошницкая СОШ ИНН 3212003947 ОГРН 1023201739406	Отходы образующиеся от деятельности МБОУ Летошницкая СОШ	МБОУ Летошницкая СОШ ИНН 3212003947 ОГРН 1023201739406
678	Контейнерная площадка	15 622 000	1	д. Никольская Слобода, пер. Юность, д.2	53.505466, 33.595980	иное	2 кв.м.	да	нет	да	да	4	по заявке	иное	1	0,75	еврозахва	иное	3	1,1	еврозахва	0	0	0	0	0	МБОУ «Заборско – Никольская СОШ» ИНН 3212004108 ОГРН 1023201739439	Отходы образующиеся от деятельности МБОУ «Заборско-Никольская СОШ»	МБОУ «Заборско – Никольская СОШ» ИНН 3212004108 ОГРН 1023201739439
679	Контейнерная площадка	15 622 000	1	с. Овстуг ул. Тютчева д.22	53.369990, 33.877221	иное	2 кв.м.	да	нет	да	да	4	по заявке	иное	1	0,75	еврозахва	иное	3	1,1	еврозахва	0	0	0	0	0	МБОУ Овстугская СОШ ИНН 3212004027 ОГРН 324501001	Отходы образующиеся от деятельности МБОУ Овстугская СОШ	МБОУ Овстугская СОШ ИНН 3212004027 ОГРН 324501001

680	Контейнерная площадка	15 622 000	1	д.Шамордино, ул.Молодежная	53.387524, 33.775639	иное	2 кв.м.	да	нет	да	да	4	по заявке	иное	1	0,75	еврозахва	иное	3	1,1	еврозахва	0	0	0	0	0	МБОУ Шамординская ООШ ИНН 3212004147 ОГРН 1023201739384	Отходы образующиеся от деятельности МБОУ Шамординская ООШ	МБОУ Шамординская ООШ ИНН 3212004147 ОГРН 1023201739384
681	Контейнерная площадка	15 622 000	1	с. Речица, ул. Школьная, 1а	53.370410, 33.924293	иное	2 кв.м.	да	нет	да	да	4	по заявке	иное	1	0,75	еврозахва	иное	3	1,1	еврозахва	0	0	0	0	0	МБОУ Речицкая ООШ ИНН 3212004130 ОГРН 1023201739417	Отходы образующиеся от деятельности МБОУ Речицкая ООШ	МБОУ Речицкая ООШ ИНН 3212004130 ОГРН 1023201739417
682	Контейнерная площадка	15 622 000	1	С. Крыжино, ул. Школьная, д.42	53.370410, 33.924293	иное	2 кв.м.	да	нет	да	да	4	по заявке	иное	1	0,75	еврозахва	иное	3	1,1	еврозахва	0	0	0	0	0	МБОУ Крыжинская ООШ ИНН 3212004034 ОГРН 1023201739428	Отходы образующиеся от деятельности МБОУ Крыжинская ООШ	МБОУ Крыжинская ООШ ИНН 3212004034 ОГРН 1023201739428
683	Контейнерная площадка	15 622 000	1	д. Леденево, ул. Школьная, д.1	53.417118, 33.665923	иное	2 кв.м.	да	нет	да	да	4	по заявке	иное	1	0,75	еврозахва	иное	3	1,1	еврозахва	0	0	0	0	0	МБОУ Леденёвская ООШ ИНН 3243502400; ОГРН 1113256019580	Отходы образующиеся от деятельности МБОУ Леденевская ООШ	МБОУ Леденёвская ООШ ИНН 3243502400; ОГРН 1113256019580
684	Контейнерная площадка	15 622 000	1	с. Дятьковичи, ул. Школьная,д.1а	53.430662, 33.785479	иное	2 кв.м.	да	нет	да	да	2	по заявке	иное	1	0,75	еврозахва	иное	1	1,1	еврозахва	0	0	0	0	0	МБОУ Дятьковичская ООШ ИНН 3212004002 ОГРН 1023201739274	Отходы образующиеся от деятельности МБОУ Дятьковичская ООШ	МБОУ Дятьковичская ООШ ИНН 3212004002 ОГРН 1023201739274
685	Контейнерная площадка	15 622 000	1	г. Жуковка,пер. Шк	53.529760, 33.731103	иное	2 кв.м.	да	нет	да	да	6	по заявке	иное	3	0,75	еврозахва	иное	3	1,1	еврозахва	0	0	0	0	0	МАДОУ детский сад «Солнышко» ИНН 3212004281 ОГРН 1023201739197	Отходы образующиеся от деятельности МАДОУ детский сад «Солнышко»	МАДОУ детский сад «Солнышко» ИНН 3212004281 ОГРН 1023201739197
686	Контейнерная площадка	15 622 000	1	г.Жуковка ул. Карла Либкнехта, 1а	53.530633, 33.722067	иное	2 кв.м.	да	нет	да	да	4	по заявке	иное	1	0,75	еврозахва	иное	3	1,1	еврозахва	0	0	0	0	0	МАДОУ д/с Родничок» ИНН 3212004242 ОГРН 1023201739153	Отходы образующиеся от деятельности МАДОУ детский сад «Родничок»	МАДОУ д/с Родничок» ИНН 3212004242 ОГРН 1023201739153
687	Контейнерная площадка	15 622 000	1	п.Гостиловка ул.Речная д.6б	53.490706, 33.676342	иное	2 кв.м.	да	нет	да	да	4	по заявке	иное	1	0,75	еврозахва	иное	3	1,1	еврозахва	0	0	0	0	0	МАОУ Гостиловкая ООШ ИНН 3245516581 ОГРН 1143256016166	Отходы образующиеся от деятельности МАОУ Гостиловская ООШ	МАОУ Гостиловкая ООШ ИНН 3245516581 ОГРН 1143256016166
688	Контейнерная площадка	15 622 000	1	с. Ржаница, ул. Лесн	53.433933, 33.918975	иное	2 кв.м.	да	нет	да	да	5	по заявке	иное	2	0,75	еврозахва	иное	3	1,1	еврозахва	0	0	0	0	0	МАДОУ детский сад «Сказка» ИНН 3212003721 ОГРН 1023201739220	Отходы образующиеся от деятельности МАДОУ детский сад «Сказка»	МАДОУ детский сад «Сказка» ИНН 3212003721 ОГРН 1023201739220
689	Контейнерная площадка	15 622 000	1	д.Гришина Слобода,мкр-н Молодежный, д 2	53.586394, 33.800724	иное	2 кв.м.	да	нет	да	да	4	по заявке	иное	1	0,75	еврозахва	иное	3	1,1	еврозахва	0	0	0	0	0	МАДОУ детский сад «Колосок» ИНН 3212003640; ОГРН 1023201739263	Отходы образующиеся от деятельности МАДОУ детский сад «Колосок»	МАДОУ детский сад «Колосок» ИНН 3212003640; ОГРН 1023201739263

690	Контейнерная площадка	15 622 000	1	п. Латыши, ул. Полевая, д8	53.549526, 33.766856	иное	2 кв.м.	да	нет	да	да	4	по заявке	иное	1	0,75	еврозахва	иное	3	1,1	еврозахва	0	0	0	0	0	Филиал МАОУ г. Жуковки "Лицей №1 им. Д.С. Езерского" в п. Латыши Брянская область ИНН 3212004620; ОГРН 1023201739329	Отходы образующиеся от деятельности :Филиал МАОУ г. Жуковки "Лицей №1 им. Д.С. Езерского" в п. Латыши Брянская область	Филиал МАОУ г. Жуковки "Лицей №1 им. Д.С. Езерского" в п. Латыши Брянская область ИНН 3212004620; ОГРН 1023201739329
691	Контейнерная площадка	15 622 000	1	г. Жуковка, ул. Смоленская, д.4а	53.532460, 33.737811	иное	2 кв.м.	да	нет	да	да	3	по заявке	иное	1	0,75	еврозахва	иное	2	1,1	еврозахва	0	0	0	0	0	МБУ ДО Жуковский ЦДТ ИНН 3212004059 ОГРН 1023201739340	Отходы образующиеся от деятельности МБУ ДО Жуковский ЦДТ	МБУ ДО Жуковский ЦДТ ИНН 3212004059 ОГРН 1023201739340
692	Контейнерная площадка	15 622 000	1	г.Жуковка, ул.Некрасова (на въезде)	53.515332, 33.719330	иное	8 кв.м.	да	нет	да	да	11	Ежедневно	иное	5	0,75	еврозахва	иное	6	1,1	еврозахва	0	0	0	0	0	Администрация Жуковского муниципального округа ИНН 3245018963	Отходы населения по ул.Некрасова	Администрация Жуковского муниципального округа ИНН 3245018963, г. Жуковка, ул. Октябрьская, д. 1
693	Контейнерная площадка	15 622 000	1	г.Жуковка, ул.Рабочая, д.2 А	53.544958.33.718253	иное	5 кв.м.	да	нет	нет	нет	6	нет данных	иное	6	0,75	еврозахва	0	0	0	0	0	0	0	0	0	ИП Шуравко В.М. 321200099600/ 304324330700141	Отходы организации по адресу: г. Жуковка, ул.Рабочая, д.2 А	ИП Шуравко В.М. 321200099600/ 304324330700141, г. Жуковка, ул.Рабочая, д.2 А
694	Контейнерная площадка	15 622 000	1	г.Жуковка, ул.Калин	53.537546, 33.726493	иное	5 кв.м.	да	нет	да	да	7	Ежедневно	иное	4	0,75	еврозахва	иное	3	1,1	еврозахва	0	0	0	0	0	Администрация Жуковского муниципального округа ИНН 3245018963	Отходы населения по ул.Калинина, ул.Строителей	Администрация Жуковского муниципального округа ИНН 3245018963, г. Жуковка, ул. Октябрьская, д. 1
695	Контейнерная площадка	15 622 000	1	г.Жуковка, пер.Весенний,8	53.537256, 33.727812	иное	2 кв.м.	да	нет	да	да	5	по заявке	иное	2	0,75	еврозахва	иное	3	1,1	еврозахва	0	0	0	0	0	МАДОУ детский сад «Аленушка» 3212003672/ 1023201739186	Отходы образующиеся от деятельности МАДОУ детский сад «Аленушка»	МАДОУ детский сад «Аленушка» 3212003672/ 1023201739186
696	Контейнерная площадка	15 622 000	1	д.Петуховка,пер.Центральный,д.3- д.4	53.620993,33.838196	иное	4 кв.м.	да	нет	да	да	4	Вторник,Четверг	иное	2	0,75	еврозахва	иное	2	1,1	еврозахва	0	0	0	0	0	Администрация Жуковского муниципального округа ИНН 3245018963	Жильцы МКД пер.Центральный,д.3, д4.	
697	Контейнерная площадка	15 622 000	1	с. Овстуг, ул. Больничная, в 100 метрах от д.№1а, д.24	53.370069,33.871279	асфальт	6 кв.м.	да	нет	да	да	3	Вторник,Пятница	иное	2	0,75	еврозахва	иное	1	1,1	еврозахва	0	0	0	0	0	Администрация Жуковского муниципального округа ИНН 3245018963	Отходы населения ул.Больничная с.Овстуг	
698	Контейнерная площадка	15 622 000	1	с. Речица, в 100 метрах от д.№1 по ул.Молодежная	52.890783,33.466969	иное	6 кв.м.	нет	нет	да	да	7	Вторник,Пятница	иное	4	0,75	еврозахва	иное	3	1,1	еврозахва	0	0	0	0	0	Администрация Жуковского муниципального округа ИНН 3245018963	Отходы населения ул.Молодежная д.Речица	
699	Контейнерная площадка	15 622 000	1	с.Речица. в 100 м от д.№ 21 по ул.Сельская	53.374309,33.922128	иное	2 кв.м.	нет	нет	да	да	3	Вторник,Пятница	иное	1	0,75	еврозахва	иное	2	1,1	еврозахва	0	0	0	0	0	Администрация Жуковского муниципального округа ИНН 3245018963	Отходы населения ул.Сельская,с.Речица	
700	Контейнерная площадка	15 622 000	1	с.Речица ,в 100 метрах от д.№ 9 по ул.Луговая	53.375545,33.919640	иное	2 кв.м.	нет	нет	да	да	2	Вторник,Пятница	иное	1	0,75	еврозахва	иное	1	1,1	еврозахва	0	0	0	0	0	Администрация Жуковского муниципального округа ИНН 3245018963	Отходы населения ул.Луговая,с.Речица	
701	Контейнерная площадка	15 622 000	1	д. Шамордино, на пересечении улиц Сельская и Полевая	53.389418,33.775020	иное	8 кв.м.	да	нет	да	да	6	Вторник,Пятница	иное	3	0,75	еврозахва	иное	3	1,1	еврозахва	0	0	0	0	0	Администрация Жуковского муниципального округа ИНН 3245018963	Отходы населения ул. Сельская, Полевая, д. Шамордино	

702	Контейнерная площадка	15 622 000	1	г. Жуковка, ул. Карла Маркса, 11	53.53387 4,337302 89	иное	2 кв.м.	да	нет	да	нет	1	по заявке	иное	1	0,7	еврозахва	0	0	0	0	0	0	0	0	0	Жуковское РАЙПО 1023201736018	Отходы магазина по адресу: Жуковский муниципальный округ г. Жуковка, ул. Карла Маркса, 11 ул. Заводская, д.32	Жуковское РАЙПО 1023201736018
703	Контейнерная площадка	15 622 000	1	г. Жуковка, ул. Ленина, 11	53.53160 1,33.724 682	иное	2 кв.м.	да	нет	да	нет	1	по заявке	иное	1	0,8	еврозахва	0	0	0	0	0	0	0	0	0	Московская дирекция пассажирских обустройств- структурное подразделение Центральной дирекции пассажирских обустройств - филиала ОАО "РЖД" 1037739877295	Образование отходов от уборки железнодорожной пассажирской платформы и здания вокзала	Московская дирекция пассажирских обустройств- структурное подразделение Центральной дирекции пассажирских обустройств - филиала ОАО "РЖД" 1037739877295
704	Контейнерная площадка	15 622 000	1	г. Жуковка, ул. Карла Маркса, 6	53.53303 6,33.729 482	иное	4 кв.м.	нет	нет	да	нет	2	по заявке	иное	2	0,75	еврозахва	0	0	0	0	0	0	0	0	0	ИП Рябчиков В.Н. 304324309100132	Отходы магазина по адресу: Жуковский муниципальный округ г. г. Жуковка, ул. Карла Маркса, д. 6	ИП Рябчиков В.Н. 304324309100132
705	Контейнерная площадка	15 622 000	1	г. Жуковка, пер. Первомайский, д. 43	53.53377 9, 33.71109 9	асфальт	5 кв.м.	нет	нет	да	да	5	по заявке	иное	2	0,75	еврозахва	иное	3	1,1	еврозахва	0	0	0	0	0	МАУ «Центр физической культуры и спорта «Десна» Обособленное структурное подразделение «Дворец спорта»/3212004179	Отходы, образующиеся в обособленном структурном подразделения «Дом спорта»	МАУ «Центр физической культуры и спорта «Десна» Обособленное структурное подразделение «Дворец спорта»/3212004179
706	Контейнерная площадка	15636101 г. Мглин Мглинский район Брянская область	1	ул.Ворошилова, 39	53.06051 7, 32.83781 6	отсутств ует	7,00	да	нет	нет	да	3,00	вторник	черный металлопрокат с порошковой покраской	1,00	0,75	боковой захват	черный металлопрокат с порошковой покраской	2,00	1,10	еврозахв ат	0,00	0	0	0	0	Администрация Мглинского района	ул.Ворошилова, 39	
707	Контейнерная площадка	15636101 г. Мглин Мглинский район Брянская область	1	2-ой пер. Первомайский 1/А	53.05971 0, 32.84999 4	асфальт	11	да	нет	нет	да	5	понедельник среда пятница	черный металлопрокат с порошковой покраской	3	0,75	боковой захват	черный металлопрокат с порошковой покраской	2	1,1	еврозахв ат	0	0	0	0	0	Администрация Мглинского района	2-ой пер. Первомайский 1/А,ул. Комсомольская,д. 1,3	
708	Контейнерная площадка	15636101 г. Мглин Мглинский район Брянская область	1	2-ой пер. Первомайский д. 7	53.06074 , 32.85124	асфальт	4,5	да	нет	нет	да	2	понедельник четверг	черный металлопрокат с порошковой покраской	1	0,75	боковой захват	черный металлопрокат с порошковой покраской	1	1,1	еврозахв ат	0	0	0	0	0	Администрация Мглинского района	2-ой пер. Первомайский д. 7	
709	Контейнерная площадка	15636101 г. Мглин Мглинский район Брянская область	1	2-й пер. Первомайский. 10	53.06124 8, 32.85139 0	асфальт	7	да	нет	нет	да	4	понедельник четверг	черный металлопрокат с порошковой покраской	2	0,75	боковой захват	черный металлопрокат с порошковой покраской	2	1,1	еврозахв ат	0	0	0	0	0	Администрация Мглинского района	2-й пер. Первомайский. 10	
710	Контейнерная площадка	15636101 г. Мглин Мглинский район Брянская область	1	2-й пер. Первомайский, 4	53.06144 8, 32.85009 6	асфальт	9	да	нет	нет	да	4	понедельник четверг	черный металлопрокат с порошковой покраской	2	0,75	боковой захват	черный металлопрокат с порошковой покраской	2	1,1	еврозахв ат		0	0	0	0	Администрация Мглинского района	2-й пер. Первомайский, 4	
711	Контейнерная площадка	15636101 г. Мглин Мглинский район Брянская область	1	ул.Первомайская, 7	53.06017 6, 32.84848 8	асфальт	11	да	нет	нет	да	5	понедельник среда пятница	черный металлопрокат с порошковой покраской	3	0,75	боковой захват	черный металлопрокат с порошковой покраской	2	1,1	еврозахв ат		0	0	0	0	Администрация Мглинского района	ул.Первомайская, д. 5, 7	
712	Контейнерная площадка	15636101 г. Мглин Мглинский район Брянская область	1	ул.Свердлова, 54	53.05564 1, 32.85537 8	асфальт	9	нет	нет	нет	да	4	вторник четверг	черный металлопрокат с порошковой покраской	2	0,75	боковой захват	черный металлопрокат с порошковой покраской	2	1,1	еврозахв ат		0	0	0	0	Администрация Мглинского района	ул.Свердлова, 54	
713	Контейнерная площадка	15636101 г. Мглин Мглинский район Брянская область	1	ул.Кирова, 1	53.06590 0, 32.84730 0	бетон	7,5	да	нет	нет	да	3	вторник	черный металлопрокат с порошковой покраской	1	0,75	боковой захват	черный металлопрокат с порошковой покраской	2	1,1	еврозахв ат		0	0	0	0	Администрация Мглинского района	ул.Кирова, 1	
714	Контейнерная площадка	15636101 г. Мглин Мглинский район Брянская область	1	ул.Кирова, 11	53.06580 0, 32.84350 0	отсутств ует	4,5	да	нет	нет	да	2	вторник пятница	черный металлопрокат с порошковой покраской	1	0,75	боковой захват	черный металлопрокат с порошковой покраской	1	1,1	еврозахв ат		0	0	0	0	Администрация Мглинского района	ул.Кирова, 11	
715	Контейнерная площадка	15636101 г. Мглин Мглинский район Брянская область	1	Микрорайон Ващенко	53.07400 0. 32.84930 0	отсутств ует	11	нет	нет	нет	да	5	понедельник среда пятница	черный металлопрокат с порошковой покраской	3	0,75	боковой захват	черный металлопрокат с порошковой покраской	2	1,1	еврозахв ат		0	0	0	0	Администрация Мглинского района	Микрорайон Ващенко д. 1,2,3,4,5,6	

716	Контейнерная площадка	15636101 г. Мглин Мглинский район Брянская область	1	ул.Ленина,№ 2 ,№4	53.063500, 32.848400	бетон	7	да	нет	нет	да	3	понедельник среда пятница	черный металлопрокат с порошковой покраской	1	0,75	боковой захват	черный металлопрокат с порошковой покраской	2	1,1	еврозахват		0	0	0	0	Администрация Мглинского района	ул.Ленина,№ 2 ,№4	
717	Контейнерная площадка	15636101 г. Мглин Мглинский район Брянская область	1	ул.Ленина, 1	53.062983, 32.847604	асфальт	4	нет	нет	нет	да	2	вторник четверг	черный металлопрокат с порошковой покраской	1	0,75	боковой захват	черный металлопрокат с порошковой покраской	1	1,1	еврозахват		0	0	0	0	Администрация Мглинского района	ул.Ленина, 1	
718	Контейнерная площадка	15636101 г. Мглин Мглинский район Брянская область	1	ул.Буденого. 127	53.062493, 32.871034	отсутствует	7,5	нет	нет	нет	да	3	вторник	черный металлопрокат с порошковой покраской	1	0,75	боковой захват	черный металлопрокат с порошковой покраской	2	1,1	еврозахват		0	0	0	0	Администрация Мглинского района	ул.Буденого. 127	
719	Контейнерная площадка	15636101 г. Мглин Мглинский район Брянская область	1	ул.Октябрьская, 3	53.059621. 32.847450	отсутствует	7,5	да	нет	нет	да	3	вторник	черный металлопрокат с порошковой покраской	1	0,75	боковой захват	черный металлопрокат с порошковой покраской	2	1,1	еврозахват		0	0	0	0	Администрация Мглинского района	ул.Октябрьская, 3	
720	Контейнерная площадка	15636101 г. Мглин Мглинский район Брянская область	1	ул. 27-го Партсъезда. 1	53.036991, 32.826580	отсутствует	11	да	нет	нет	да	5	понедельник	черный металлопрокат с порошковой покраской	3	0,75	боковой захват	черный металлопрокат с порошковой покраской	2	1,1	еврозахват		0	0	0	0	Администрация Мглинского района	ул. 27-го Партсъезда. 1	
721	Контейнерная площадка	15636101 г. Мглин Мглинский район Брянская область	1	ул.Ленина.48	53.068704. 32.847718	асфальт	9	нет	нет	нет	да	4	вторник пятница	черный металлопрокат с порошковой покраской	2	0,75	боковой захват	черный металлопрокат с порошковой покраской	2	1,1	еврозахват		0	0	0	0	Администрация Мглинского района	ул.Ленина.48	
722	Контейнерная площадка	15636101 г. Мглин Мглинский район Брянская область	1	ул.Мелиоративная. 3	53.06264. 32.86874	отсутствует	7,5	нет	нет	нет	да	3	вторник четверг	черный металлопрокат с порошковой покраской	1	0,75	боковой захват	черный металлопрокат с порошковой покраской	2	1,1	еврозахват		0	0	0	0	Администрация Мглинского района	ул.Мелиоративная, 3	
723	Контейнерная площадка	15636101 г. Мглин Мглинский район Брянская область	1	ул.Комсомольская, 17А, 19А	53.061678. 32.851901	асфальт	9	да	нет	нет	да	4	понедельник среда пятница	черный металлопрокат с порошковой покраской	3	0,75	боковой захват	черный металлопрокат с порошковой покраской	1	1,1	еврозахват		0	0	0	0	Администрация Мглинского района	ул.Комсомольская, 17А, 19А 2ой пер. Первомайский 16	
724	Контейнерная площадка	15636101 г. Мглин Мглинский район Брянская область	1	ул.Ворошилова, 7	53.062041, 32.841761	бетон	9	нет	нет	нет	да	4	ежедневно кроме субботы	черный металлопрокат с порошковой покраской	2	0,75	боковой захват	черный металлопрокат с порошковой покраской	2	1,1	еврозахват		0	0	0	0	Администрация Мглинского района	ул.Ворошилова	
725	Контейнерная площадка	15636101 г. Мглин Мглинский район Брянская область	1	ул.Мелиоративная. 36	53.06179. 32.86608	плита	9	да	нет	нет	да	4	понедельник среда пятница	черный металлопрокат с порошковой покраской	2	0,75	боковой захват	черный металлопрокат с порошковой покраской	2	1,1	еврозахват		0	0	0	0	Администрация Мглинского района	ул.Мелиоративная	
726	Контейнерная площадка	15636101 г. Мглин Мглинский район Брянская область	1	ул.Ленина,42	53.068028. 32.848667	отсутствует	7,5	нет	нет	нет	да	3	вторник	черный металлопрокат с порошковой покраской	1	0,75	боковой захват	черный металлопрокат с порошковой покраской	2	1,1	еврозахват		0	0	0	0	Администрация Мглинского района	ул.Ленина,35	
727	Контейнерная площадка	15636101 г. Мглин Мглинский район Брянская область	1	ул. Садовая д.35	53.060618. 32.862645	асфальт	9	да	нет	нет	да	4	понедельник среда пятница	черный металлопрокат с порошковой покраской	2	0,75	боковой захват	черный металлопрокат с порошковой покраской	2	1,1	еврозахват		0	0	0	0	Администрация Мглинского района	ул. Садовая	
728	Контейнерная площадка	15636101 г. Мглин Мглинский район Брянская область	1	Ул. Буденного, 55	53.064148, 32.850366	асфальт	9	да	нет	нет	да	4	ежедневно кроме субботы	черный металлопрокат с порошковой покраской	2	0,75	боковой захват	черный металлопрокат с порошковой покраской	2	1,1	еврозахват		0	0	0	0	Администрация Мглинского района	Ул. Буденного, 55	
729	Контейнерная площадка	15636101 г. Мглин Мглинский район Брянская область	1	Мкр. Дружба	53.051693, 32.864848	асфальт	9	да	нет	нет	да	4	ежедневно кроме субботы	черный металлопрокат с порошковой покраской	2	0,75	боковой захват	черный металлопрокат с порошковой покраской	2	1,1	еврозахват		0	0	0	0	Администрация Мглинского района	Мкр. Дружба	
730	Контейнерная площадка	15636101 г. Мглин Мглинский район Брянская область	1	Ул. Согласия, 5	53.054276, 32.869944	асфальт	9	да	нет	нет	да	4	вторник четверг	черный металлопрокат с порошковой покраской	2	0,75	боковой захват	черный металлопрокат с порошковой покраской	2	1,1	еврозахват		0	0	0	0	Администрация Мглинского района	Ул. Согласия	
731	Контейнерная площадка	15636101 г. Мглин Мглинский район Брянская область	1	ул. Садовая д. 44	53.060942 32.860921	асфальт	9	да	нет	нет	да	4	понедельник среда пятница	черный металлопрокат с порошковой покраской	2	0,75	боковой захват	черный металлопрокат с порошковой покраской	2	1,1	еврозахват		0	0	0	0	Администрация Мглинского района	ул. Садовая	
732	Контейнерная площадка	15636101 г. Мглин Мглинский район Брянская область	1	Мглин г. Буденного ул. 18	53.063361 32.854058	асфальт	4	да	нет	нет	нет	2	четверг	черный металлопрокат с порошковой покраской	2	0,75	боковой захват	0	0	0	0	0	0	0	0	АГРОТОРГ ООО 7825706086	Магазин Пятерочка № 6808	АГРОТОРГ ООО 7825706086
733	Контейнерная площадка	15636101 г. Мглин Мглинский район Брянская область	1	Советская пл, 17	53.060568 32.846628	асфальт	2	да	нет	нет	нет	1	вторник пятница	черный металлопрокат с порошковой покраской	1	0,75	боковой захват	0	0	0	0	0	0	0	0	АГРОТОРГ ООО 7825706086	Магазин Пятерочка № 17858	АГРОТОРГ ООО 7825706086
734	Контейнерная площадка	15636101 г. Мглин Мглинский район Брянская область	1	Ленина ул. 3	53.063407 32.847725	асфальт	4,5	да	нет	нет	нет	2	четверг	черный металлопрокат с порошковой покраской	2	0,75	боковой захват	0	0	0	0	0	0	0	0	АГРОТОРГ ООО 7825706086	Магазин Пятерочка № 11286	АГРОТОРГ ООО 7825706086
735	Контейнерная площадка	15636101 г. Мглин Мглинский район Брянская область	1	Октябрьская ул. 153	53.040717 32.834009	асфальт	2	да	нет	нет	нет	1	15 числа	черный металлопрокат с порошковой покраской	1	0,75	боковой захват	0	0	0	0	0	0	0	0	АО "БРЯНСКАВТОДОР" 3250510627	Октябрьская ул. 153	АО "БРЯНСКАВТОДОР" 3250510627

736	Контейнерная площадка	15636101 г. Мглин Мглинский район Брянская область	1	Октябрьская ул, 162(Аэс 31)	53,041502 32,832106	асфальт	4,5	да	нет	нет	нет	2	вторник пятница	черный металлопрокат с порошковой покраской	2	0,75	боковой захват	0	0	0	0		0	0	0	0	АО "БРЯНСКНЕФТЕПРОДУКТ" 3201000493	Октябрьская ул. 162(Аэс 31)	АО "БРЯНСКНЕФТЕПРОДУКТ" 3201000493
737	Контейнерная площадка	15636101 г. Мглин Мглинский район Брянская область	1	Мглин г, Первомайская ул, 2	53,059115 32,848347	асфальт	2	нет	нет	нет	нет	1	первый и третий вторник	черный металлопрокат с порошковой покраской	1	0,75	боковой захват	0	0	0	0		0	0	0	0	АО "ПОЧТА РОССИИ" 7724490000	Мглин г, Первомайская ул, 2	АО "ПОЧТА РОССИИ" 7724490000
738	Контейнерная площадка	15636101 г. Мглин Мглинский район Брянская область	1	Мглин г, 1-й Первомайский пер, 15	53,057466 32,84883	асфальт	2	нет	нет	нет	нет	1	вторая и четвертая пятница	черный металлопрокат с порошковой покраской	1	0,75	боковой захват	0	0	0	0		0	0	0	0	Бордовский Андрей Иванович ИП 322001508497	Мглин г, 1-й Первомайский пер, 15	Бордовский Андрей Иванович ИП 322001508497
739	Контейнерная площадка	15636101 г. Мглин Мглинский район Брянская область	1	Первомайская ул, 16А	53,058313 32,850568	асфальт	2	нет	нет	нет	нет	1	третья пятница	черный металлопрокат с порошковой покраской	1	0,75	боковой захват	0	0	0	0		0	0	0	0	ПСЧ 45 по охране г. Мглин 3234023489	ПСЧ 45	ПСЧ 45 по охране г. Мглин 3234023489
740	Контейнерная площадка	15636101 г. Мглин Мглинский район Брянская область	1	Первомайская ул, 10	53,058754 32,850854	асфальт	2	нет	нет	нет	нет	1	третий четверг	черный металлопрокат с порошковой покраской	1	0,75	боковой захват	0	0	0	0	0	0	0	0	0	БРЯНСКЭЛЕКТРО ООО 7731480563	БРЯНСКЭЛЕКТРО ООО	БРЯНСКЭЛЕКТРО ООО 7731480563
741	Контейнерная площадка	15636101 г. Мглин Мглинский район Брянская область	1	Мглин г, Октябрьская ул, 128	53,051718 32,829126	асфальт	2	нет	нет	нет	нет	1	первый и третий понедельник	черный металлопрокат с порошковой покраской	1	0,75	боковой захват	0	0	0	0	0	0	0	0	0	Буданова Татьяна Петровна ИП 322000012699	магазин	Буданова Татьяна Петровна ИП 322000012699
742	Контейнерная площадка	15636101 г. Мглин Мглинский район Брянская область	1	, ул. Октябрьская д. 112	52,054919, 32,829822	асфальт	2,5	нет	нет	нет	нет	1	вторая и четвертая пятница	черный металлопрокат с порошковой покраской	1	0,75	боковой захват	0	0	0	0	0	0	0	0	0	АО «Газпром газораспределение Брянск» 3234007455	АО «Газпром газораспределение Брянск»	АО «Газпром газораспределение Брянск» 3234007455
743	Контейнерная площадка	15636101 г. Мглин Мглинский район Брянская область	1	Комсомольская ул, 18	53,060999 32,853339	асфальт	2	нет	нет	нет	нет	1	10 и 29 числа	черный металлопрокат с порошковой покраской	1	0,75	боковой захват	0	0	0	0	0	0	0	0	0	ИП Гарбузов Геннадий Николаевич 322000014600	магазин	ИП Гарбузов Геннадий Николаевич 322000014600
744	Контейнерная площадка	15636101 г. Мглин Мглинский район Брянская область	1	ул. Ворошилова, д. 33в	53.0610, 32.8384	асфальт	2	нет	нет	нет	нет	1	первая и третья пятница	черный металлопрокат с порошковой покраской	1	0,75	боковой захват	0	0	0	0	0	0	0	0	0	ИП Говоров Сергей Николаевич 322000623747	магазин	ИП Говоров Сергей Николаевич 322000623747
745	Контейнерная площадка	15636101 г. Мглин Мглинский район Брянская область	1	Мглин г, Пригородная ул, 1	53,019212 32,861816	асфальт	7	нет	нет	нет	нет	3	третья пятница	черный металлопрокат с порошковой покраской	3	0,75	боковой захват	0	0	0	0	0	0	0	0	0	ГБОУ "МГЛИНСКАЯ ШКОЛА-ИНТЕРНАТ" 3220002827	ГБОУ "МГЛИНСКАЯ ШКОЛА-ИНТЕРНАТ"	ГБОУ "МГЛИНСКАЯ ШКОЛА-ИНТЕРНАТ" 3220002827
746	Контейнерная площадка	15636101 г. Мглин Мглинский район Брянская область	1	Ленина ул, 35	53,069363 32,844659	асфальт	6,5	да	нет	нет	нет	3	вториик среда четверг пятница	черный металлопрокат с порошковой покраской	3	0,75	боковой захват	0	0	0	0	0	0	0	0	0	Мглинская ЦРБ 3220000241	Мглинская ЦРБ	Мглинская ЦРБ 3220000241
747	Контейнерная площадка	15636101 г. Мглин Мглинский район Брянская область	1	1-й Володарского пер, 23	53,068264 32,843995	асфальт	8	да	нет	нет	нет	4	вторник четверг	черный металлопрокат с порошковой покраской	4	0,75	боковой захват	0	0	0	0	0	0	0	0	0	Мглинская ЦРБ 3220000241	Мглинская ЦРБ	Мглинская ЦРБ 3220000241
748	Контейнерная площадка	15636101 г. Мглин Мглинский район Брянская область	1	Комсомольская ул, 58	53,059441 32,856474	асфальт	2	нет	нет	нет	нет	1	третья пятница	черный металлопрокат с порошковой покраской	1	0,75	боковой захват	0	0	0	0	0	0	0	0	0	ГКУ Мглинское лесничество 3253004080	ГКУ Мглинское лесничество	ГКУ Мглинское лесничество 3253004080
749	Контейнерная площадка	15636101 г. Мглин Мглинский район Брянская область	1	Октябрьская ул, 55	53,059323 32,837828	асфальт	2	нет	нет	нет	нет	1	первая и третья пятница	черный металлопрокат с порошковой покраской	1	0,75	боковой захват	0	0	0	0	0	0	0	0	0	ИП Пинчукова Елена Егоровна 322001264201	магазин автозапчасти	ИП Пинчукова Елена Егоровна 322001264201
750	Контейнерная площадка	15636101 г. Мглин Мглинский район Брянская область	1	1-й Щорса пер, 2	53,057142 32,850327	асфальт	2	нет	нет	нет	нет	1	второй и четвертый вторник	черный металлопрокат с порошковой покраской	1	0,75	боковой захват	0	0	0	0	0	0	0	0	0	ИП Карпеченко Любовь Борисовна 322001279208	магазин Уют	ИП Карпеченко Любовь Борисовна 322001279208
751	Контейнерная площадка	15636101 г. Мглин Мглинский район Брянская область	1	Первомайская ул, 6 а	53,059151 32,850252	асфальт	2	нет	нет	нет	нет	1	второй и четвертый понедельник	черный металлопрокат с порошковой покраской	1	0,75	боковой захват	0	0	0	0	0	0	0	0	0	Красивин Иван Витальевич ИП 325301739187	зоомагазин	Красивин Иван Витальевич ИП 325301739187
752	Контейнерная площадка	15636101 г. Мглин Мглинский район Брянская область	1	Комсомольская ул, 2	53,059364 32,852441	асфальт	2	нет	нет	нет	нет	1	третий понедельник	черный металлопрокат с порошковой покраской	1	0,75	боковой захват	0	0	0	0	0	0	0	0	0	Криволесов Андрей Константинович ИП 322000118840	магазин сад и огород	Криволесов Андрей Константинович ИП 322000118840
753	Контейнерная площадка	15636101 г. Мглин Мглинский район Брянская область	1	Буденного ул, 133	53,062719 32,871988	асфальт	2	да	нет	нет	нет	1	1 раз в месяц	черный металлопрокат с порошковой покраской	1	0,75	боковой захват	0	0	0	0	0	0	0	0	0	Кругликов Владимир Иванович ИП 322000040696	сырный цех	Кругликов Владимир Иванович ИП 322000040696
754	Контейнерная площадка	15636101 г. Мглин Мглинский район Брянская область	1	Первомайский пер, 7	53,058282 32,849359	асфальт	2	да	нет	нет	нет	1	вторая и четвертая пятница	черный металлопрокат с порошковой покраской	1	0,75	боковой захват	0	0	0	0	0	0	0	0	0	КФХ ДЕДОПЕНЬКО В.И. 3220002217	КФХ ДЕДОПЕНЬКО В.И.	КФХ ДЕДОПЕНЬКО В.И. 3220002217
755	Контейнерная площадка	15636101 г. Мглин Мглинский район Брянская область	1	Октябрьская ул, 112	53,054539 32,830566	асфальт	2	да	нет	нет	нет	1	второй и четвертый вторник	черный металлопрокат с порошковой покраской	1	0,75	боковой захват	0	0	0	0	0	0	0	0	0	ЛЕСОСТРОЙ ООО 3253000776	ЛЕСОСТРОЙ ООО	ЛЕСОСТРОЙ ООО 3253000776

756	Контейнерная площадка	15236832001 Брянская область, район Мглинский, село Луговец	1	Луговец с, Центральная ул, 11	53,137455 32,667706	отсутствует	2	нет	нет	нет	нет	1	второй и четвертый вторник	черный металлопрокат с порошковой покраской	1	0,75	боковой захват	0	0	0	0	0	0	0	0	0	Литвинова Татьяна Михайловна ИП 322000597737	магазин Продукты	Литвинова Татьяна Михайловна ИП 322000597737
757	Контейнерная площадка	15236832004 Брянская область, район Мглинский, деревня Голяковка	1	Голяковка д, Верхняя ул, 12А	53,131342 32,687416	отсутствует	2	нет	нет	нет	нет	1	второй и четвертый вторник	черный металлопрокат с порошковой покраской	1	0,75	боковой захват	0	0	0	0	0	0	0	0	0	Власенко Наталия Александровна ИП 322000042380	торговый павильон "Продукты"	Власенко Наталия Александровна ИП 322000042380
758	Контейнерная площадка	15636101 г. Мглин Мглинский район Брянская область	1	Октябрьская ул, 107	53,053959 32,831897	асфальт	2	да	нет	нет	нет	1	2 раза в месяц	черный металлопрокат с порошковой покраской	1	0,75	боковой захват	0	0	0	0	0	0	0	0	0	Лятун Владимир Анатольевич ИП 323101099240	магазин	Лятун Владимир Анатольевич ИП 323101099240
759	Контейнерная площадка	15636101 г. Мглин Мглинский район Брянская область	1	Ленина ул, 13	53,064822 32,846622	асфальт	2	нет	нет	нет	нет	1	четверг	черный металлопрокат с порошковой покраской	1	0,75	боковой захват	0	0	0	0	0	0	0	0	0	МБДОУ МГЛИНСКИЙ ДЕТСКИЙ САД№1 3220003186	МБДОУ МГЛИНСКИЙ ДЕТСКИЙ САД №1	МБДОУ МГЛИНСКИЙ ДЕТСКИЙ САД №1 3220003186
760	Контейнерная площадка	15636101 г. Мглин Мглинский район Брянская область	1	Буденного ул, 7	53,064023 32,850362	асфальт	2	нет	нет	нет	нет	1	1 и 3 четверг	черный металлопрокат с порошковой покраской	1	0,75	боковой захват	0	0	0	0	0	0	0	0	0	районный дом культуры 3253501099	районный дом культуры	районный дом культуры 3253501099
761	Контейнерная площадка	15636101 г. Мглин Мглинский район Брянская область	1	территория Крахмальный завод	53.0751, 32.8363	асфальт	2	да	нет	нет	нет	1	понедельник	черный металлопрокат с порошковой покраской	1	0,75	боковой захват	0	0	0	0	0	0	0	0	0	ООО Мглинкрахмал 3253004379	ООО Мглинкрахмал	ООО Мглинкрахмал 3253004379
762	Контейнерная площадка	15636101 г. Мглин Мглинский район Брянская область	1	Буденного ул, 11	53,063592 32,851121	асфальт	2	нет	нет	нет	нет	1	2 и 4 четверг	черный металлопрокат с порошковой покраской	1	0,75	боковой захват	0	0	0	0	0	0	0	0	0	ФОК Мечта 3253501451	ФОК Мечта	ФОК Мечта 3253501451
763	Контейнерная площадка	15636101 г. Мглин Мглинский район Брянская область	1	Садовая ул, 35а	53,060068 32,862376	отсутствует	2	да	нет	нет	нет	1	1 раз в месяц	черный металлопрокат с порошковой покраской	1	0,75	боковой захват	0	0	0	0	0	0	0	0	0	Мглинское МУП ЖКХ 3253000293	Мглинское МУП ЖКХ	Мглинское МУП ЖКХ 3253000293
764	Контейнерная площадка	15636101 г.Мглин Мглинский район Брянская область	1	Ворошилова ул, 130	53,056965 32,825602	асфальт	2	да	нет	нет	нет	1	пятница	черный металлопрокат с порошковой покраской	1	0,75	боковой захват	0	0	0	0	0	0	0	0	0	МО МВД России "Унечский" 3231001656	МО МВД России "Унечский"	МО МВД России "Унечский" 3231001656
765	Контейнерная площадка	15636101 г.Мглин Мглинский район Брянская область	1	Первомайская ул, 57	53,056483 32,860023	асфальт	2	нет	нет	нет	нет	1	четверг	черный металлопрокат с порошковой покраской	1	0,75	боковой захват	0	0	0	0	0	0	0	0	0	МБДОУ детский сад № 2 3220003193	МБДОУ детский сад № 2	МБДОУ детский сад № 2 3220003193
766	Контейнерная площадка	5 236 816 001	1	Мглинский р-н, Ветлевка д, Октябрьская ул, 33	53,062558 32,938563	отсутствует	2	нет	нет	нет	нет	1	2 и 4 вторник	черный металлопрокат с порошковой покраской	1	0,75	боковой захват	0	0	0	0	0	0	0	0	0	МБОУ Ветлевская школа 3220003429	МБОУ Ветлевская школа	МБОУ Ветлевская школа 3220003429
767	Контейнерная площадка	15236832001 Брянская область, район Мглинский, село Луговец	1	Мглинский р-н, Луговец с, Прудная ул, 8	53,138234 32,676594	отсутствует	2	нет	нет	нет	нет	1	2 и 4 вторник	черный металлопрокат с порошковой покраской	1	0,75	боковой захват	0	0	0	0	0	0	0	0	0	МБОУ Луговецкая школа 3220003370	МБОУ Луговецкая школа	МБОУ Луговецкая школа 3220003370
768	Контейнерная площадка	15636101 г.Мглин Мглинский район Брянская область	1	Советская пл, 3	53,061973 32,847689	асфальт	2	да	нет	нет	нет	1	вторник	черный металлопрокат с порошковой покраской	1	0,75	боковой захват	0	0	0	0	0	0	0	0	0	МБОУ Мглинская СОШ № 1 3220003080	МБОУ Мглинская СОШ № 1	МБОУ Мглинская СОШ № 1 3220003080
769	Контейнерная площадка	15636101 г.Мглин Мглинский район Брянская область	1	Кирова ул, 13	53,065944 32,842324	асфальт	2	нет	нет	нет	нет	1	понедельник	черный металлопрокат с порошковой покраской	1	0,75	боковой захват	0	0	0	0	0	0	0	0	0	МБОУ Мглинская СОШ № 2 3220003436	МБОУ Мглинская СОШ № 2	МБОУ Мглинская СОШ № 2 3220003436
770	Контейнерная площадка	15236856006 Брянская область, район Мглинский, село Молодьково	1	Мглинский р-н, Молодьково с, Молодежная ул, 17	53,195517 32,84238	асфальт	2	да	нет	нет	нет	1	2 и 4 среда	черный металлопрокат с порошковой покраской	1	0,75	боковой захват	0	0	0	0	0	0	0	0	0	МБОУ Молодьковская СОШ 3220003394	МБОУ Молодьковская СОШ	МБОУ Молодьковская СОШ 3220003394
771	Контейнерная площадка	15236834001 Брянская область, район Мглинский, село Новая Романовка	1	Мглинский р-н, Новая Романовка с, Школьная ул, 3	53,009843 32,948905	отсутствует	2	да	нет	нет	нет	1	2 и 4 четверг	черный металлопрокат с порошковой покраской	1	0,75	боковой захват	0	0	0	0	0	0	0	0	0	МБОУ Новоромановская СОШ 3220003098	МБОУ Новоромановская СОШ	МБОУ Новоромановская СОШ 3220003098
772	Контейнерная площадка	15236846001 Брянская обл, Мглинский р-н, село Симонтовка	1	Брянская обл, Мглинский р-н, Симонтовка с, Школьная ул, 10	53,040613 32,769411	отсутствует	2	да	нет	нет	нет	1	2 и 4 понедельник	черный металлопрокат с порошковой покраской	1	0,75	боковой захват	0	0	0	0	0	0	0	0	0	МБОУ Симонтовская СОШ 3220003348	МБОУ Симонтовская СОШ	МБОУ Симонтовская СОШ 3220003348
773	Контейнерная площадка	5236868001 Брянская область, район Мглинский, село Шумарово	1	Мглинский р-н, Шумарово с, Афанасьева пер, 9	53,112393 32,915027	отсутствует	2	нет	нет	нет	нет	1	2 и 4 пятница	черный металлопрокат с порошковой покраской	1	0,75	боковой захват	0	0	0	0	0	0	0	0	0	МБОУ Шумаровская СОШ 3220003154	МБОУ Шумаровская СОШ	МБОУ Шумаровская СОШ 3220003154
774	Контейнерная площадка	15636101 г.Мглин Мглинский район Брянская область	1	Урицкого, д. 2	53,057162 32,84512	асфальт	2	нет	нет	нет	нет	1	пятница	черный металлопрокат с порошковой покраской	1	0,75	боковой захват	0	0	0	0	0	0	0	0	0	МБУ Мглинский ЦДТ 3220003468	МБУ Мглинский ЦДТ	МБУ Мглинский ЦДТ 3220003468
775	Контейнерная площадка	15636101 г.Мглин Мглинский район Брянская область	1	Ворошилова ул, 41	53,060391 32,837337	асфальт	2	да	нет	нет	нет	1	3 среда	черный металлопрокат с порошковой покраской	1	0,75	боковой захват	0	0	0	0	0	0	0	0	0	филиал ПАО "Россети Центр"-"Брянскэнерго" 6901067107	филиал ПАО "Россети Центр"-"Брянскэнерго"	филиал ПАО "Россети Центр"-"Брянскэнерго" 6901067107
776	Контейнерная площадка	15636101 г.Мглин Мглинский район Брянская область	1	Мглин г, Ленина ул, 7А	53,063968 32,847577	асфальт	2	нет	нет	нет	нет	1	последний вторник месяца	черный металлопрокат с порошковой покраской	1	0,75	боковой захват	0	0	0	0	0	0	0	0	0	ПАО СБЕРБАНК 7707083893	ПАО СБЕРБАНК	ПАО СБЕРБАНК 7707083893

777	Контейнерная площадка	15636101 г.Мглин Мглинский район Брянская область	1	Советская пл, 10	53,061649 32,849135	асфальт	2	да	нет	нет	нет	1	2 и 4 вторник	черный металлопрокат с порошковой покраской	1	0,75	боковой захват	0	0	0	0	0	0	0	0	0	ИП Пашкова Нина Васильевна	магазин "Луч"	ИП Пашкова Нина Васильевна
778	Контейнерная площадка	15636101 г.Мглин Мглинский район Брянская область	1	Первомайская ул, 54	53,055256 32,857319	асфальт	2	нет	нет	нет	нет	1	пятница	черный металлопрокат с порошковой покраской	1	0,75	боковой захват	0	0	0	0	0	0	0	0	0	ПВ-ЦЕНТР ООО 6213013439	магазин Доброцен	ПВ-ЦЕНТР ООО 6213013439
779	Контейнерная площадка	15636101 г.Мглин Мглинский район Брянская область	1	Первомайская ул, 4	53,059213 32,849446	асфальт	2	нет	нет	нет	нет	1	2 и 4 вторник	черный металлопрокат с порошковой покраской	1	0,75	боковой захват	0	0	0	0	0	0	0	0	0	ПО "МГЛИНСКОЕ" 3220003242	ПО "МГЛИНСКОЕ"	ПО "МГЛИНСКОЕ" 3220003242
780	Контейнерная площадка	15636101 г.Мглин Мглинский район Брянская область	1	1-й Первомайский пер, 5	53,057548 32,849789	асфальт	2	нет	нет	нет	нет	1	2 и 4 вторник	черный металлопрокат с порошковой покраской	1	0,75	боковой захват	0	0	0	0	0	0	0	0	0	ПО "МГЛИНСКОЕ" 3220003242	ПО "МГЛИНСКОЕ"	ПО "МГЛИНСКОЕ" 3220003242
781	Контейнерная площадка	15636101 г.Мглин Мглинский район Брянская область	1	4-й Первомайский пер, 36	53,056848 32,870201	асфальт	2	нет	нет	нет	нет	1	1 и 3 вторник	черный металлопрокат с порошковой покраской	1	0,75	боковой захват	0	0	0	0	0	0	0	0	0	ИП Подоляко Галина Васильевна 322001307222	ИП Подоляко Галина Васильевна	ИП Подоляко Галина Васильевна 322001307222
782	Контейнерная площадка	15636101 г.Мглин Мглинский район Брянская область	1	Мглин г, Полевая ул, 46	53,062277 32,877912	асфальт	4	нет	нет	нет	нет	2	14 и 27 числа	черный металлопрокат с порошковой покраской	2	0,75	боковой захват	0	0	0	0	0	0	0	0	0	ООО "ПОЧЕПНЕФТЕПРОДУКТ" 3224005402	ООО "ПОЧЕПНЕФТЕПРОДУКТ"	ООО "ПОЧЕПНЕФТЕПРОДУКТ" 3224005402
783	Контейнерная площадка	15636101 г.Мглин Мглинский район Брянская область	1	Советская ул, 8	53,061283 2,849666	асфальт	2	да	нет	нет	нет	1	1 числа	черный металлопрокат с порошковой покраской	1	0,75	боковой захват	0	0	0	0	0	0	0	0	0	ПРОКУРАТУРА БРЯНСКОЙ ОБЛАСТИ 3234017492	ПРОКУРАТУРА БРЯНСКОЙ ОБЛАСТИ	ПРОКУРАТУРА БРЯНСКОЙ ОБЛАСТИ 3234017492
784	Контейнерная площадка	15636101 г.Мглин Мглинский район Брянская область	1	Первомайская ул, 2	53,059115 32,848347	асфальт	2	нет	нет	нет	нет	1	3 пятница	черный металлопрокат с порошковой покраской	1	0,75	боковой захват	0	0	0	0	0	0	0	0	0	ПАО Ростелеком 7707049388	ПАО Ростелеком	ПАО Ростелеком 7707049388
785	Контейнерная площадка	15636101 г.Мглин Мглинский район Брянская область	1	Ворошилова ул, 35	53,060898 32,838337	асфальт	2	нет	нет	нет	нет	1	1 и 3 пятница	черный металлопрокат с порошковой покраской	1	0,75	боковой захват	0	0	0	0	0	0	0	0	0	ИП Сахно Галина Сергеевна 322001628699	магазин	ИП Сахно Галина Сергеевна 322001628699
786	Контейнерная площадка	15636101 г.Мглин Мглинский район Брянская область	1	Мелиоративная ул, 1Г	53,062913 32,866667	отсутствует	2	нет	нет	нет	нет	1	1 и 3 понедельник	черный металлопрокат с порошковой покраской	1	0,75	боковой захват	0	0	0	0	0	0	0	0	0	ИП Сахно Галина Сергеевна 322001628699	магазин	ИП Сахно Галина Сергеевна 322001628699
787	Контейнерная площадка	15636101 г.Мглин Мглинский район Брянская область	1	1-й Первомайский пер, 13	53,057713 32,848872	асфальт	2	нет	нет	нет	нет	1	15 и 30 числа	черный металлопрокат с порошковой покраской	1	0,75	боковой захват	0	0	0	0	0	0	0	0	0	ИП Семенеко Наталья Анатольевна 322000016608	магазин	ИП Семенеко Наталья Анатольевна 322000016608
788	Контейнерная площадка	15636101 г.Мглин Мглинский район Брянская область	1	Советская пл, 1	53,062568 32,847689	асфальт	2	да	нет	нет	нет	1	28 числа	черный металлопрокат с порошковой покраской	1	0,75	боковой захват	0	0	0	0	0	0	0	0	0	ООО Содружество 3253002558	кафе Хали Гали	ООО Содружество 3253002558
789	Контейнерная площадка	15636101 г.Мглин Мглинский район Брянская область	1	Буденного ул, 15	53,064548 32,852465	асфальт	2	нет	нет	нет	нет	1	25 числа	черный металлопрокат с порошковой покраской	1	0,75	боковой захват	0	0	0	0	0	0	0	0	0	СУРАЖ-МОЛОКО ООО 3253006707	СУРАЖ-МОЛОКО ООО	СУРАЖ-МОЛОКО ООО 3253006707
790	Контейнерная площадка	15636101 г.Мглин Мглинский район Брянская область	1	1-й Первомайский пер, 5	53,058027 32,849503	асфальт	2	нет	нет	нет	нет	1	вторник, пятница	черный металлопрокат с порошковой покраской	1	0,75	боковой захват	0	0	0	0	0	0	0	0	0	АО "ТАНДЕР" 2310031475	магазин Магнит	АО "ТАНДЕР" 2310031475
791	Контейнерная площадка	15636101 г.Мглин Мглинский район Брянская область	1	Советская пл, 13	53,061648 32,846994	асфальт	2	да	нет	нет	нет	1	вторник, пятница	черный металлопрокат с порошковой покраской	1	0,75	боковой захват	0	0	0	0	0	0	0	0	0	АО "ТАНДЕР" 2310031475	магазин Магнит	АО "ТАНДЕР" 2310031475
792	Контейнерная площадка	15636101 г.Мглин Мглинский район Брянская область	1	ул Первомайская, д. 94	53,049089 32,868137	асфальт	2	нет	нет	нет	нет	1	вторник, пятница	черный металлопрокат с порошковой покраской	1	0,75	боковой захват	0	0	0	0	0	0	0	0	0	ООО "ТОРГСЕРВИС 71" 7106023201	магазин Светофор	ООО "ТОРГСЕРВИС 71" 7106023201
793	Контейнерная площадка	15636101 г.Мглин Мглинский район Брянская область	1	Октябрьская ул, 1	53,059932 32,847846	асфальт	2	да	нет	нет	нет	1	15 числа	черный металлопрокат с порошковой покраской	1	0,75	боковой захват	0	0	0	0	0	0	0	0	0	УПРАВЛЕНИЕ МИРОВОЙ ЮСТИЦИИ БРЯНСКОЙ ОБЛАСТИ 3250058048	УПРАВЛЕНИЕ МИРОВОЙ ЮСТИЦИИ БРЯНСКОЙ ОБЛАСТИ	УПРАВЛЕНИЕ МИРОВОЙ ЮСТИЦИИ БРЯНСКОЙ ОБЛАСТИ 3250058048
794	Контейнерная площадка	15636101 г.Мглин Мглинский район Брянская область	1	Советская пл, 15	53,061036 32,846916	асфальт	2	да	нет	нет	нет	1	2 и 4 четверг	черный металлопрокат с порошковой покраской	1	0,75	боковой захват	0	0	0	0	0	0	0	0	0	УСД В БРЯНСКОЙ ОБЛАСТИ 3201005124	УСД В БРЯНСКОЙ ОБЛАСТИ	УСД В БРЯНСКОЙ ОБЛАСТИ 3201005124
795	Контейнерная площадка	15636101 г.Мглин Мглинский район Брянская область	1	Советская пл, 12	53,061667 32,849757	асфальт	2	нет	нет	нет	нет	1	2 понедельник	черный металлопрокат с порошковой покраской	1	0,75	боковой захват	0	0	0	0	0	0	0	0	0	ФКУ "ЦОКР" 7709895509	ФКУ "ЦОКР"	ФКУ "ЦОКР" 7709895509

796	Контейнерная площадка	15636101 г.Мглин Мглинский район Брянская область	1	Будённого ул, 5	53,063188 32,849335	асфальт	2	да	нет	нет	нет	1	15, 30 числа	черный металлопрокат с порошковой покраской	1	0,75	боковой захват	0	0	0	0	0	0	0	0	0	ИП Штанько Александр Валентинович 323102725757	магазин	ИП Штанько Александр Валентинович 323102725757
797	Контейнерная площадка	15636101 г.Мглин Мглинский район Брянская область	1	Ворошилова ул, 41	53,059345 32,835206	асфальт	2	да	нет	нет	нет	1	2 и последний четверг	черный металлопрокат с порошковой покраской	1	0,75	боковой захват	0	0	0	0	0	0	0	0	0	ИП Щитарцов Александр Алексеевич 322000015330	магазин	ИП Щитарцов Александр Алексеевич 322000015330
798	Контейнерная площадка	15236816001 Брянская область, район Мглинский, деревня Ветлевка	1	Мглинский р-н, Ветлевка д, ФКРС Ветлевка, .	53,054247 32,988897	отсутствует	4,5	нет	нет	нет	нет	2	1 раз в две недели	черный металлопрокат с порошковой покраской	2	0,75	боковой захват	0	0	0	0	0	0	0	0	0	ФКРС Ветлевка 3252005997	ФКРС Ветлевка	ФКРС Ветлевка 3252005997
799	Контейнерная площадка	15236812001 Брянская область, район Мглинский, село Вельжичи	1	Мглинский р-н, Вельжичи с, ФРКС Вормино, .	53,148752 32,994882	отсутствует	4,5	нет	нет	нет	нет	2	1 раз в две недели	черный металлопрокат с порошковой покраской	2	0,75	боковой захват	0	0	0	0	0	0	0	0	0	ФРКС Вормино 3252005997	ФРКС Вормино	ФРКС Вормино 3252005997
800	Контейнерная площадка	15236828001 Брянская область, район Мглинский, деревня Красные Косары	1	Мглинский р-н, Красные Косары д, ФКРС Красные Косары, .	53,109629 32,811668	отсутствует	4,5	нет	нет	нет	нет	2	1 раз в две недели	черный металлопрокат с порошковой покраской	2	0,75	боковой захват	0	0	0	0	0	0	0	0	0	ФКРС Красные Косары 3252005997	ФКРС Красные Косары	ФКРС Красные Косары 3252005997
801	Контейнерная площадка	15236840001 Брянская область, район Мглинский, деревня Старая Романовка	1	Мглинский р-н, Старая Романовка д, Старая Романовка ФКРС, .	52,943651 32,966619	отсутствует	4,5	нет	нет	нет	нет	2	1 раз в две недели	черный металлопрокат с порошковой покраской	2	0,75	боковой захват	0	0	0	0	0	0	0	0	0	ФКРС Старая Романовка 3252005997	ФКРС Старая Романовка	ФКРС Старая Романовка 3252005997
802	Контейнерная площадка	15636101 г.Мглин Мглинский район Брянская область	1	Брянская область,Мглинский район, город Мглин, ул. Октябрьская, д. 128	53,051604 32,829126	асфальт	2	нет	нет	нет	нет	1	1 раз в неделю	черный металлопрокат с порошковой покраской	1	0,5	боковой захват	0	0	0	0	0	0	0	0	0	ИП Буданова Татьяна Петровна	Магазин «Металлострой»	ИП Буданова Татьяна Петровна
803	Контейнерная площадка	15636101 г.Мглин Мглинский район Брянская область	1	Брянская область, Мглинский район, город Мглин, городское кладбище	53,05082 232	асфальт	4,5	да	нет	нет	нет	2	1 раз в неделю	черный металлопрокат с порошковой покраской	2	0,75	боковой захват	0	0	0	0	0	0	0	0	0	Администрация Мглинского района	Городское кладбище	
804	Контейнерная площадка	15636101 г.Мглин Мглинский район Брянская область	1	Брянская область, Мглинский район, город Мглин, городское кладбище	53,050605 32,833310	асфальт	6	да	нет	нет	нет	3	1 раз в неделю	черный металлопрокат с порошковой покраской	3	0,75	боковой захват	0	0	0	0	0	0	0	0	0	Администрация Мглинского района	Городское кладбище	
805	Контейнерная площадка	15224501000 Брянская область Карачевский район г. Карачев	1	Карачевское городское поселение г. Карачев, ул. Федюнинского, д.78/2	52,125309 34,961474	асфальт	18 кв.м	да	нет	нет	да	3	Ежедневно	черный металлопрокат с порошковой покраской	1	0,75	боковой	черный металлопрокат с порошковой покраской	2	1,1	еврозахват	0	0	0	0	0	Администрация Карачевского района, г. Карачев, ул. Советская, д. 64 ОГРН 1023200757315	г. Карачев, ул. Федюнинского, д. 74, 76/1, 76/2, 78/1, 78/2, 73/1, 73/2, 75, 71/2, 71/1, 77/1, 77/2	0
806	Контейнерная площадка	15224501000 Брянская область Карачевский район г. Карачев	1	Карачевское городское поселение г. Карачев, ул. Федюнинского, д.67	53,125386 34,963659	грунт	6 кв.м.	нет	нет	нет	нет	1	ежедневно	черный металлопрокат с порошковой покраской	1	0,75	боковой	нет	0	0	0	0	0	0	0	0	0	Администрация Карачевского района, г. Карачев, ул. Советская, д. 64 ОГРН 1023200757315	г. Карачев, ул. Федюнинского, д. 68, 70, 67, 66/1, 66/2, 72/1, 72/2, 69, 65, 63, 63А, ул. Трудовая с д. 1 по д. 8	0
807	Контейнерная площадка	15224501000 Брянская область Карачевский район г. Карачев	1	Карачевское городское поселение г. Карачев, ул. Федюнинского, д.59	53,12545	грунт	18 кв.м	нет	нет	нет	да	3	Ежедневно	черный металлопрокат с порошковой покраской	1	0,75	боковой	черный металлопрокат с порошковой покраской	2	1,1	еврозахват	0	0	0	0	0	Администрация Карачевского района, г. Карачев, ул. Советская, д. 64 ОГРН 1023200757315	г. Карачев, ул. Федюнинского, д. 59, 57, 55, 53, 51, 52, 54, 56, 60, 62, 62А, 61, 64	

808	Контейнерная площадка	15224501000 Брянская область Карачевский район г. Карачев		1	Карачевское городское поселение г. Карачев, ул. Федюнинского, д.23А	53.125739 34.971930	асфальт	18 кв.м.	да	нет	нет	да	3	Ежедневно	черный металлопрокат с порошковой покраской	1	0,75	боковой	черный металлопрокат с порошковой покраской	2	1,1	еврозахват	0	0	0	0	0	Администрация Карачевского района, г. Карачев, ул. Советская, д. 64 ОГРН 1023200757315	г. Карачев, ул. Федюнинского, д.15, 15А, 15Б, 17, 19, 21А, 21, 23, 23А, 25, 36, 36А, 38, ул. Р.Люксембург д.5, 7, 9, 11, 4А, 4, 6	
809	Контейнерная площадка	15224501000 Брянская область Карачевский район г. Карачев		1	Карачевское городское поселение г. Карачев, ул. К.Либкнехта, д.1	53.126818 34.974634	асфальт	30	да	нет	да	да	1	Ежедневно	черный металлопрокат с порошковой покраской	1	7,8	боковой	черный металлопрокат с порошковой покраской	1	1,1	еврозахват	1	0	0	0	0	Администрация Карачевского района, г. Карачев, ул. Советская, д. 64 ОГРН 1023200757315	г. Карачев, ул. К. Либкнехта, д. 1, 2, 2А, 2Б, 3, 3А, ул. Федюнинского, д. 34, 32, 30, 28, 26,24, 24А, 24Б, 13, 13А	
810	Контейнерная площадка	15224501000 Брянская область Карачевский район г. Карачев		1	Карачевское городское поселение г. Карачев, ул. К. Либкнехта, 25	53.1238 34.9754	асфальт	30	да	нет	да	нет	1	Ежедневно	черный металлопрокат с порошковой покраской	1	7,8	боковой	нет	0	0	0	1	0	0	0	0	Администрация Карачевского района, г. Карачев, ул. Советская, д. 64 ОГРН 1023200757315	г. Карачев, ул. Луначарского, с д. №35 по д. №61, ул. К. Либкнехта, с д. №12 по д. №32	
811	Контейнерная площадка	15224501000 Брянская область Карачевский район г. Карачев		1	Карачевское городское поселение г. Карачев, пер. Кузнечный, д. 17/1	53.128850 34.977665	бетон	6	да	нет	нет	нет	1	Ежедневно	черный металлопрокат с порошковой покраской	1	0,75	боковой	нет	0	0	0	0	0	0	0	0	Администрация Карачевского района, г. Карачев, ул. Советская, д. 64 ОГРН 1023200757315	г. Карачев, пер. Кузнечный, д. 17/1, 17/2, 15, 13, 19, 19А, 21, 21А, 23, 25, 27, 23А, 23Б, 11, 9, 9А, 5, 3, 1, 6, 4, 2	
812	Контейнерная площадка	15224501000 Брянская область Карачевский район г. Карачев		1	Карачевское городское поселение г. Карачев, ул. Кузнечная, д. 2Б	53.128071 34.979205	асфальт	30	да	нет	да	нет	1	Ежедневно	черный металлопрокат с порошковой покраской	1	7,8	боковой	нет	0	0	0	1	0	0	0	0	Администрация Карачевского района, г. Карачев, ул. Советская, д. 64 ОГРН 1023200757315	г. Карачев, ул. Кузнечная, д. 2, 2Б, 2В, 2Г, 2А, 2А/1, 4, 6, 8, 10, 12, 14, 16, 18, 20, 20А	
813	Контейнерная площадка	15224501000 Брянская область Карачевский район г. Карачев		1	Карачевское городское поселение г. Карачев, ул. Кузнечная, д. 1	53.126859 34.979420	асфальт	30	нет	нет	да	да	2	Ежедневно	черный металлопрокат с порошковой покраской	1	7,8	боковой	черный металлопрокат с порошковой покраской	1	1,1	еврозахват	1	0	0	0	0	Администрация Карачевского района, г. Карачев, ул. Советская, д. 64 ОГРН 1023200757315	г. Карачев, ул. Кузнечная , 6-22	
814	Контейнерная площадка	15224501000 Брянская область Карачевский район г. Карачев		1	Карачевское городское поселение г. Карачев, ул. Кузнечная (гаражи)	53.127963 34.973759	асфальт	24	да	нет	нет	да	4	Ежедневно	черный металлопрокат с порошковой покраской	2	0,75	боковой	черный металлопрокат с порошковой покраской	2	1,1	еврозахват	0	0	0	0	0	Администрация Карачевского района, г. Карачев, ул. Советская, д. 64 ОГРН 1023200757315	г. Карачев, ул. Кузнечная , 28-32 + гаражи	
815	Контейнерная площадка	15224501000 Брянская область Карачевский район г. Карачев		1	Карачевское городское поселение г. Карачев, ул. Советская, д.22 (53.130790/34.981931)	53.130790 34.981931	асфальт	6	нет	нет	да	да	4	Ежедневно	черный металлопрокат с порошковой покраской	1	0,75	боковой	черный металлопрокат с порошковой покраской	2	1,1	еврозахват	0	0	0	0	0	Администрация Карачевского района, г. Карачев, ул. Советская, д. 64 ОГРН 1023200757315	г. Карачев, ул. Советская, д. 20, 20А, 22, 24, 26, 28, 30, 32, 34, 36, 18, 16, 14	

816	Контейнерная площадка	15224501000 Брянская область Карачевский район г. Карачев	1	Карачевское городское поселение г. Карачев, ул. Советская, д. 19 (кладбище) (53.129408/34.981967)	53.129408 34.981967	асфальт	6	нет	нет	да	да	4	Ежедневно	черный металлопрокат с порошковой покраской	1	0,75	боковой	черный металлопрокат с порошковой покраской	2	1,1	евразахват	0	0	0	0	0	Администрация Карачевского района, г. Карачев, ул. Советская, д. 64 ОГРН 1023200757315	г. Карачев, ул. Советская, д. 7, 9, 11, 13, 15, 17, 19, 21, 23, 25, 27, 29, 31	
817	Контейнерная площадка	15224501000 Брянская область Карачевский район г. Карачев	1	Карачевское городское поселение г. Карачев, ул. Советская, д. 49	53.123182 34.983305	асфальт	30	нет	нет	да	нет	1	Ежедневно	черный металлопрокат с порошковой покраской	1	7,8	боковой	нет	0	0	0	1	0	0	0	0	Администрация Карачевского района, г. Карачев, ул. Советская, д. 64 ОГРН 1023200757315	г. Карачев, ул. Советская, д. 41,43,45,47,49,51, ул. Ленина, д. 4, 8, 10, 12, 14, 14А,14Б,14В	
818	Контейнерная площадка	15224501000 Брянская область Карачевский район г. Карачев	1	Карачевское городское поселение г. Карачев, ул. Советская, д. 62	53.122769 34.982394	асфальт	30	нет	нет	да	нет	1	Ежедневно	черный металлопрокат с порошковой покраской	1	7,8	боковой	нет	0	0	0	1	0	0	0	0	Администрация Карачевского района, г. Карачев, ул. Советская, д. 64 ОГРН 1023200757315	г. Карачев, ул. Советская, 62	
819	Контейнерная площадка	15224501000 Брянская область Карачевский район г. Карачев	1	Карачевское городское поселение г. Карачев, ул. Шевченко, д. 2	53.132766 34.983368	асфальт	30	нет	нет	да	да	3	Ежедневно	черный металлопрокат с порошковой покраской	1	7,8	боковой	черный металлопрокат с порошковой покраской	2	1,1	евразахват	1	0	0	0	0	Администрация Карачевского района, г. Карачев, ул. Советская, д. 64 ОГРН 1023200757315	г. Карачев, ул. Шевченко, д. 1, 3, 5, 7, 9, 11, 13, 2, 4, 6, 8, 10, 12, 14, 16, ул. Советская, д. 3, 5, 7, 7А, 9, 11, 13, 15, 17, 18, 19	
820	Контейнерная площадка	15224501000 Брянская область Карачевский район г. Карачев	1	Карачевское городское поселение г. Карачев, ул. Шевченко, д. 28	53.131864 34.987615	асфальт	12	нет	нет	нет	да	4	Ежедневно	черный металлопрокат с порошковой покраской	2	0,75	боковой	черный металлопрокат с порошковой покраской	2	1,1	евразахват	0	0	0	0	0	Администрация Карачевского района, г. Карачев, ул. Советская, д. 64 ОГРН 1023200757315	г. Карачев, ул. Шевченко, д. 16А, 18, 20, 22, 24, 26, 30, 34, 34А, 28, 36А, 36Б, 38, 38 Б, 40, 40Б,42, 24А, 22А, 20А, ул. Урицкого, д. 4, ул. Лесопильная, д. 38, 36, 34	
821	Контейнерная площадка	15224501000 Брянская область Карачевский район г. Карачев	1	Карачевское городское поселение г. Карачев, ул. Тельмана, д. 1	53.137210 34.995351	грунт	6	нет	нет	нет	нет	1	Ежедневно	черный металлопрокат с порошковой покраской	1	0,75	боковой	0	0	0	0	0	0	0	0	0	Администрация Карачевского района, г. Карачев, ул. Советская, д. 64 ОГРН 1023200757315	г. Карачев, ул. Тельмана, д. 1,1А.1Б,3,5,5А,7,9,9А, пер. Лесопильный. д. 3, 5, 7, 9, 11, 13, 15, 19, 22, 20, 8, 6, 4. 2	
822	Контейнерная площадка	15224501000 Брянская область Карачевский район г. Карачев	1	Карачевское городское поселение г. Карачев, ул. Тельмана, д. 4	53.135298 34.994850	грунт	6	нет	нет	нет	нет	1	Ежедневно	черный металлопрокат с порошковой покраской	1	0,75	боковой	0	0	0	0	0	0	0	0	0	Администрация Карачевского района, г. Карачев, ул. Советская, д. 64 ОГРН 1023200757315	г. Карачев, ул. Тельмана, д. 2, 4, 6, 8, 8А,10, 10А, 12, 14 ул. Лесопильная, д. 2, 2А, 2Б, 2В, 4, 6, 6А, 8, 8А,	

823	Контейнерная площадка	15224501000 Брянская область Карачевский район г. Карачев	1	Карачевское городское поселение г. Карачев, ул. Тельмана, д. 44	53.134932 34.990378	грунт	12	нет	нет	нет	нет	2	Ежедневно	черный металлопрокат с порошковой покраской	2	0,75	боковой	0	0	0	0	0	0	0	0	0	Администрация Карачевского района, г. Карачев, ул. Советская, д. 64 ОГРН 1023200757315	г. Карачев, ул. Тельмана, д. 40, 38, 42, 42А, 44, 46, 25, 23, 25А, 21, пер. Тельмана, д. 1, 2, 4, 4А, 3, 3А, 4Б, 4В	
824	Контейнерная площадка	15224501000 Брянская область Карачевский район г. Карачев	1	Карачевское городское поселение г. Карачев, ул. Лесопильная, д. 1А	53.136389 34.998134	грунт	6	нет	нет	нет	нет	1	Ежедневно	черный металлопрокат с порошковой покраской	1	0,75	боковой	0	0	0	0	0	0	0	0	0	Администрация Карачевского района, г. Карачев, ул. Советская, д. 64 ОГРН 1023200757315	г. Карачев, ул. Лесопильная, д. 1, 1А, 1Б, 1В, 1Г, 1Д, 1Е, 1 Ж, 13, 3, 5 , 7, 9, 11, 13, 2, 2А, 2Б, 2В, 2В/1, 4,4Б, 6, 6Б, 8, 8А, 3, 5, 7, 9, 11, 13, 15, 17, 19, 21 ул. Северная, д. 52, 50, 48, 46, 44	
825	Контейнерная площадка	15224501000 Брянская область Карачевский район г. Карачев	1	Карачевское городское поселение г. Карачев, ул. Железнодорожная, д. 19	53.133132 34.991304	грунт	12	нет	нет	нет	да	5	Ежедневно	черный металлопрокат с порошковой покраской	3	0,75	боковой	черный металлопрокат с порошковой покраской	2	1,1	евразахват	0	0	0	0	0	Администрация Карачевского района, г. Карачев, ул. Советская, д. 64 ОГРН 1023200757315	г. Карачев, ул. Железнодорожная, с д. 1 по д. 29А, ул. Лесопильная, д. 23, 25, 27, 29, 31, 33, 35, 37, 20, 20А, 22, 24, 26, 28, 30	
826	Контейнерная площадка	15224501000 Брянская область Карачевский район г. Карачев	1	Карачевское городское поселение г. Карачев, ул. Железнодорожная х Кооперативная	53.131555 34.994999	асфальт	30	нет	нет	нет	да	3	Ежедневно	черный металлопрокат с порошковой покраской	1	7,8	боковой	черный металлопрокат с порошковой покраской	2	1,1	евразахват	1	0	0	0	0	Администрация Карачевского района, г. Карачев, ул. Советская, д. 64 ОГРН 1023200757315	г. Карачев, ул. Железнодорожная, 1-15, ул. Кооперативная, 1-13	
827	Контейнерная площадка	15224501000 Брянская область Карачевский район г. Карачев	1	Карачевское городское поселение г. Карачев, ул. Кооперативная, д. 16	53.132979 34.997614	грунт	6	нет	нет	нет	нет	1	Ежедневно	черный металлопрокат с порошковой покраской	1	0,75	боковой	нет	0	0	0	0	0	0	0	0	Администрация Карачевского района, г. Карачев, ул. Советская, д. 64 ОГРН 1023200757315	г. Карачев, ул. Кооперативная, с д. №1 по д. №24	
828	Контейнерная площадка	15224501000 Брянская область Карачевский район г. Карачев	1	Карачевское городское поселение г. Карачев, ул. Кооперативная, д. 32	53.133786 34.998909	грунт	18	нет	нет	нет	да	3	Ежедневно	черный металлопрокат с порошковой покраской	1	0,75	боковой	черный металлопрокат с порошковой покраской	2	1,1	евразахват	0	0	0	0	0	Администрация Карачевского района, г. Карачев, ул. Советская, д. 64 ОГРН 1023200757315	г. Карачев, ул. Кооперативная, с д. №25 по д. №41	
829	Контейнерная площадка	15224501000 Брянская область Карачевский район г. Карачев	1	Карачевское городское поселение г. Карачев, ул. Загородная, д. 1	53.1333 34.9998	грунт	18	нет	нет	нет	да	3	Ежедневно	черный металлопрокат с порошковой покраской	1	0,75	боковой	черный металлопрокат с порошковой покраской	2	1,1	евразахват	0	0	0	0	0	Администрация Карачевского района, г. Карачев, ул. Советская, д. 64 ОГРН 1023200757315	г. Карачев, ул. Загородная, с д. №1 по д. №19	
830	Контейнерная площадка	15224501000 Брянская область Карачевский район г. Карачев	1	Карачевское городское поселение г. Карачев, ул. Сенная, д. 1	53.132779 35.000668	грунт	18	нет	нет	нет	да	3	Ежедневно	черный металлопрокат с порошковой покраской	1	0,75	боковой	черный металлопрокат с порошковой покраской	2	1,1	евразахват	0	0	0	0	0	Администрация Карачевского района, г. Карачев, ул. Советская, д. 64 ОГРН 1023200757315	г. Карачев, ул. Сенная, с д. №1 по д. №18	
831	Контейнерная площадка	15224501000 Брянская область Карачевский район г. Карачев	1	Карачевское городское поселение г. Карачев, ул. Луговая, д. 2	53.132235 35.001462	грунт	18	нет	нет	нет	да	3	Ежедневно	черный металлопрокат с порошковой покраской	1	0,75	боковой	черный металлопрокат с порошковой покраской	2	1,1	евразахват	0	0	0	0	0	Администрация Карачевского района, г. Карачев, ул. Советская, д. 64 ОГРН 1023200757315	г. Карачев, ул. Луговая, с д. №1 по д. №18	

832	Контейнерная площадка	15224501000 Брянская область Карачевский район г. Карачев		1	Карачевское городское поселение г. Карачев, ул. Профсоюзная, д. 1	53.130594 34.993822	асфальт	24	да	нет	нет	да	4	Ежедневно	черный металлопрокат с порошковой покраской	2	0,75	боковой	черный металлопрокат с порошковой покраской	2	1,1	евроэахват	0	0	0	0	0	Администрация Карачевского района, г. Карачев, ул. Советская, д. 64 ОГРН 1023200757315	г. Карачев, ул. Профсоюзная, с д. №1 по д. №13	
833	Контейнерная площадка	15224501000 Брянская область Карачевский район г. Карачев		1	Карачевское городское поселение г. Карачев, ул. Профсоюзная, д. 25	53.130838 35.000826	асфальт	18	да	нет	нет	да	3	Ежедневно	черный металлопрокат с порошковой покраской	1	0,75	боковой	черный металлопрокат с порошковой покраской	2	1,1	евроэахват	0	0	0	0	0	Администрация Карачевского района, г. Карачев, ул. Советская, д. 64 ОГРН 1023200757315	г. Карачев, ул. Профсоюзная, с д. №13 по д. №29	
834	Контейнерная площадка	15224501000 Брянская область Карачевский район г. Карачев		1	Карачевское городское поселение г. Карачев, ул. Профсоюзная, д. 36	53.130838 35.000826	грунт	18	нет	нет	нет	да	3	Ежедневно	черный металлопрокат с порошковой покраской	1	0,75	боковой	черный металлопрокат с порошковой покраской	2	1,1	евроэахват	0	0	0	0	0	Администрация Карачевского района, г. Карачев, ул. Советская, д. 64 ОГРН 1023200757315	г. Карачев, ул. Профсоюзная, с д. №29 по д. №41	
835	Контейнерная площадка	15224501000 Брянская область Карачевский район г. Карачев		1	Карачевское городское поселение г. Карачев, ул. Урицкого, д. 6	53.128113 34.987744	асфальт	24	да	нет	нет	да	4	Ежедневно	черный металлопрокат с порошковой покраской	3	0,75	боковой	черный металлопрокат с порошковой покраской	1	1,1	евроэахват	0	0	0	0	0	Администрация Карачевского района, г. Карачев, ул. Советская, д. 64 ОГРН 1023200757315	г. Карачев, ул. Урицкого , 6/2-6Д	
836	Контейнерная площадка	15224501000 Брянская область Карачевский район г. Карачев		1	Карачевское городское поселение г. Карачев, ул. Урицкого, д. 30	53.122648 34.988423	грунт	24	нет	нет	нет	да	4	Ежедневно	черный металлопрокат с порошковой покраской	2	0,75	боковой	черный металлопрокат с порошковой покраской	2	1,1	евроэахват	0	0	0	0	0	Администрация Карачевского района, г. Карачев, ул. Советская, д. 64 ОГРН 1023200757315	г. Карачев, ул. 50 Лет Октября , 102, 104, ул. Урицкого, д. 26, 28, 30, 32, 34, 36, 38, 40, 42, 53, 61, 63, ул. Островского, д. 19-23	
837	Контейнерная площадка	15224501000 Брянская область Карачевский район г. Карачев		1	Карачевское городское поселение г. Карачев, ул. Урицкого, д. 65А	53.119478 37.989648	асфальт	30	да	нет	нет	нет	2	Ежедневно	черный металлопрокат с порошковой покраской	1	7,8	боковой	нет	0	0	0	1	0	0	0	0	Администрация Карачевского района, г. Карачев, ул. Советская, д. 64 ОГРН 1023200757315	г. Карачев, ул. Урицкого, 65А	
838	Контейнерная площадка	15224501000 Брянская область Карачевский район г. Карачев		1	Карачевское городское поселение г. Карачев, ул. Октябрьская, д.68	53.127534 34.994639	грунт	18	нет	нет	нет	да	3	Ежедневно	черный металлопрокат с порошковой покраской	2	0,75	боковой	черный металлопрокат с порошковой покраской	1	1,1	евроэахват	0	0	0	0	0	Администрация Карачевского района, г. Карачев, ул. Советская, д. 64 ОГРН 1023200757315	г. Карачев, ул. Октябрьская, с д. №62 по д. №76 д. 77, 79, 81 ,83, 85, 87, 89, 91, 93	
839	Контейнерная площадка	15224501000 Брянская область Карачевский район г. Карачев		1	Карачевское городское поселение г. Карачев, ул. Октябрьская, д. 84	53.128028 34.998072	асфальт	30	да	нет	да	да	2	Ежедневно	черный металлопрокат с порошковой покраской	1	7,8	боковой	черный металлопрокат с порошковой покраской	1	1,1	евроэахват	1	0	0	0	0	Администрация Карачевского района, г. Карачев, ул. Советская, д. 64 ОГРН 1023200757315	г. Карачев, ул. Октябрьская, с д. №76 по д. №94	
840	Контейнерная площадка	15224501000 Брянская область Карачевский район г. Карачев		1	Карачевское городское поселение г. Карачев, ул. Октябрьская, д. 109В	53.129925 35.002008	бетон	18	да	нет	нет	да	3	Ежедневно	черный металлопрокат с порошковой покраской	2	0.75	боковой	черный металлопрокат с порошковой покраской	1	1,1	евроэахват	0	0	0	0	0	Администрация Карачевского района, г. Карачев, ул. Советская, д. 64 ОГРН 1023200757315	г. Карачев, ул. Октябрьская, с д. №96 по д. №111	
841	Контейнерная площадка	15224501000 Брянская область Карачевский район г. Карачев		1	Карачевское городское поселение г. Карачев, ул. Октябрьская, д. 115В	53.129871 35.003050	бетон	24	да	нет	нет	да	4	Ежедневно	черный металлопрокат с порошковой покраской	2	0,75	боковой	черный металлопрокат с порошковой покраской	2	1,1	евроэахват	0	0	0	0	0	Администрация Карачевского района, г. Карачев, ул. Советская, д. 64 ОГРН 1023200757315	г. Карачев, ул. Октябрьская, с д. №111 по д. №117 ул. Профсоюзная, д. 38,	

842	Контейнерная площадка	15224501000 Брянская область Карачевский район г. Карачев	1	Карачевское городское поселение г. Карачев, ул. Калинина, д. 1Б	53.129762 34.997480	грунт	18	нет	нет	нет	да	3	Ежедневно	черный металлопрокат с порошковой покраской	1	0,75	боковой	черный металлопрокат с порошковой покраской	2	1,1	еврозахват	0	0	0	0	0	Администрация Карачевского района, г. Карачев, ул. Советская, д. 64 ОГРН 1023200757315	г. Карачев, ул. Калинина, с д.№1 по д.№8 ул. Октябрьская д. 95, 97, 99, 101	
843	Контейнерная площадка	15224501000 Брянская область Карачевский район г. Карачев	1	Карачевское городское поселение г. Карачев, ул. Восточная, д. 1	53.128003 34.993268	грунт	18	нет	нет	нет	да	3	Ежедневно	черный металлопрокат с порошковой покраской	2	0,75	боковой	черный металлопрокат с порошковой покраской	1	1,1	еврозахват	0	0	0	0	0	Администрация Карачевского района, г. Карачев, ул. Советская, д. 64 ОГРН 1023200757315	г. Карачев, ул. Восточная, с д. № 1 по д. № 32	
844	Контейнерная площадка	15224501000 Брянская область Карачевский район г. Карачев	1	Карачевское городское поселение г. Карачев, ул. Заводская, д. 10	53.128638 34.996205	грунт	18	нет	нет	нет	да	3	Ежедневно	черный металлопрокат с порошковой покраской	1	0,75	боковой	черный металлопрокат с порошковой покраской	2	1,1	еврозахват	0	0	0	0	0	Администрация Карачевского района, г. Карачев, ул. Советская, д. 64 ОГРН 1023200757315	г. Карачев, ул. Заводская, с д. № 1 по д. № 18	
845	Контейнерная площадка	15224501000 Брянская область Карачевский район г. Карачев	1	Карачевское городское поселение г. Карачев, ул. Трудовая, д. 10	53.123237 34.963723	грунт	24	нет	нет	нет	да	4	Ежедневно	черный металлопрокат с порошковой покраской	2	0,75	боковой	черный металлопрокат с порошковой покраской	2	1,1	еврозахват	0	0	0	0	0	Администрация Карачевского района, г. Карачев, ул. Советская, д. 64 ОГРН 1023200757315	г. Карачев, ул. Трудовая, д. 10, 9, 9А ул. Луначарского д. 23, 2Ж, 2Д, 2В, 2Г, 2/1, 2/2, 2Б/1, 2Б/2, 1Д,1Г,1Ж,2Н пер. Р. Люксембург, д. 35, 37, 39, 41, 43	
846	Контейнерная площадка	15224501000 Брянская область Карачевский район г. Карачев	1	Карачевское городское поселение г. Карачев, ул. Меховницкого, д. 15	53.125365 34.976591	грунт	12	нет	нет	нет	нет	2	Ежедневно	черный металлопрокат с порошковой покраской	2	0,75	боковой	нет	0	0	0	0	0	0	0	0	Администрация Карачевского района, г. Карачев, ул. Советская, д. 64 ОГРН 1023200757315	г. Карачев, ул. Меховницкого, с д. №1 по д. №15	
847	Контейнерная площадка	15224501000 Брянская область Карачевский район г. Карачев	1	Карачевское городское поселение г. Карачев, ул. Луначарского, д. 23	53.123670 34.971961	бетон	24	да	нет	нет	да	4	Ежедневно	черный металлопрокат с порошковой покраской	2	0,75	боковой	черный металлопрокат с порошковой покраской	2	1,1	еврозахват	0	0	0	0	0	Администрация Карачевского района, г. Карачев, ул. Советская, д. 64 ОГРН 1023200757315	г. Карачев, ул. Луначарского, с д. №16 по д. №34	
848	Контейнерная площадка	15224501000 Брянская область Карачевский район г. Карачев	1	Карачевское городское поселение г. Карачев, ул. Луначарского, д.86	53.124746 34.987964	грунт	6	нет	нет	нет	нет	1	Ежедневно	черный металлопрокат с порошковой покраской	1	0,75	боковой	нет	0	0	0	0	0	0	0	0	Администрация Карачевского района, г. Карачев, ул. Советская, д. 64 ОГРН 1023200757315	г. Карачев, ул. Луначарского, с д. №61 по д. №103	
849	Контейнерная площадка	15224501000 Брянская область Карачевский район г. Карачев	1	Карачевское городское поселение г. Карачев, ул. Луначарского, д. 134	53.125081 34.991703	грунт	24	нет	нет	нет	да	4	Ежедневно	черный металлопрокат с порошковой покраской	2	0,75	боковой	черный металлопрокат с порошковой покраской	2	1,1	еврозахват	0	0	0	0	0	Администрация Карачевского района, г. Карачев, ул. Советская, д. 64 ОГРН 1023200757315	г. Карачев, ул. Луначарского, с д. №122 по д. №144, д. 145, 147, 149, 151,153,155	
850	Контейнерная площадка	15224501000 Брянская область Карачевский район г. Карачев	1	Карачевское городское поселение г. Карачев, ул. Карла Маркса, д. 18	53.123365 34.979018	асфальт	18	да	нет	нет	нет	3	Ежедневно	черный металлопрокат с порошковой покраской	3	0,75	боковой	нет	0	0	е0	0	0	0	0	0	Администрация Карачевского района, г. Карачев, ул. Советская, д. 64 ОГРН 1023200757315	г. Карачев, ул. К. Маркса , 12-20	
851	Контейнерная площадка	15224501000 Брянская область Карачевский район г. Карачев	1	Карачевское городское поселение г. Карачев, ул. Халтурина, д. 19Б	53.121488 34.968852	бетон	24	да	нет	нет	да	4	Ежедневно	черный металлопрокат с порошковой покраской	2	0,75	боковой	черный металлопрокат с порошковой покраской	2	1,1	еврозахват		0	0	0	0	Администрация Карачевского района, г. Карачев, ул. Советская, д. 64 ОГРН 1023200757315	г. Карачев, ул. Халтурина, 14-22	

852	Контейнерная площадка	15224501000 Брянская область Карачевский район г. Карачев		1	Карачевское городское поселение г. Карачев, ул. Халтурина, 1(В/Г, МКД)	53,127093 34,971968	асфальт	30	да	нет	да	нет	2	Ежедневно	черный металлопрокат с порошковой покраской	1	7,8	боковой	нет	0	0	0	1	0	0	0	0	Администрация Карачевского района, г. Карачев, ул. Советская, д. 64 ОГРН 1023200757315	г. Карачев, ул. Халтурина, ул.Халтурина,д.7Б,9,16/1,16/2., 24-32, ул. 50 лет Октября 25-59 В/Г	
853	Контейнерная площадка	15224501000 Брянская область Карачевский район г. Карачев		1	Карачевское городское поселение г. Карачев, ул. Энгельса, д. 38	53,121758 34,973784	бетон	12	да	нет	нет	нет	2	Ежедневно	черный металлопрокат с порошковой покраской	2	0,75	боковой	нет	0	0	0	0	0	0	0	0	Администрация Карачевского района, г. Карачев, ул. Советская, д. 64 ОГРН 1023200757315	г. Карачев, ул. Энгельса, 28-42	
854	Контейнерная площадка	15224501000 Брянская область Карачевский район г. Карачев		1	Карачевское городское поселение г. Карачев, ул. 50 Лет Октября, д. 78	53,121422 34,980265	асфальт	30	да	нет	да	да	3	Ежедневно	черный металлопрокат с порошковой покраской	1	7,8	боковой	черный металлопрокат с порошковой покраской	2	1,1	еврозахват	1	0	0	0	0	Администрация Карачевского района, г. Карачев, ул. Советская, д. 64 ОГРН 1023200757315	г. Карачев, ул. 50 Лет Октября , 78	
855	Контейнерная площадка	15224501000 Брянская область Карачевский район г. Карачев		1	Карачевское городское поселение г. Карачев, ул. 50 Лет Октября, д. 146	53,123302 34,995542	грунт	24	нет	нет	нет	нет	4	ежедневно	черный металлопрокат с порошковой покраской	2	0,75	боковой	черный металлопрокат с порошковой покраской	2	1,1	еврозахват	0	0	0	0	0	Администрация Карачевского района, г. Карачев, ул. Советская, д. 64 ОГРН 1023200757315	г. Карачев, ул. 50 Лет Октября , 136-156	
856	Контейнерная площадка	15224501000 Брянская область Карачевский район г. Карачев		1	Карачевское городское поселение г. Карачев, ул. 50 Лет Октября, д. 166	53,123916 34,998744	бетон	24	да	нет	нет	нет	4	ежедневно	черный металлопрокат с порошковой покраской	2	0,75	боковой	черный металлопрокат с порошковой покраской	2	1,1	еврозахват	0	0	0	0	0	Администрация Карачевского района, г. Карачев, ул. Советская, д. 64 ОГРН 1023200757315	г. Карачев, ул. 50 Лет Октября , 158-178	
857	Контейнерная площадка	15224501000 Брянская область Карачевский район г. Карачев		1	Карачевское городское поселение г. Карачев, ул. 50 Лет Октября, д. 231	53,124125 35,002586	грунт	18	нет	нет	нет	нет	3	Ежедневно	черный металлопрокат с порошковой покраской	2	0,75	боковой	черный металлопрокат с порошковой покраской	1	1,1	еврозахват	0	0	0	0	0	Администрация Карачевского района, г. Карачев, ул. Советская, д. 64 ОГРН 1023200757315	г. Карачев, ул. 50 Лет Октября , 180-200	
858	Контейнерная площадка	15224501000 Брянская область Карачевский район г. Карачев		1	Карачевское городское поселение г. Карачев, ул. Тургенева, д. 23	53,119183 34,978910	асфальт	30	да	нет	да	да	5	Ежедневно	черный металлопрокат с порошковой покраской	2	7,8	боковой	черный металлопрокат с порошковой покраской	2	1,1	еврозахват	1	0	0	0	0	Администрация Карачевского района, г. Карачев, ул. Советская, д. 64 ОГРН 1023200757315	г. Карачев, ул. Тургенева , 23-31	
859	Контейнерная площадка	15224501000 Брянская область Карачевский район г. Карачев		1	Карачевское городское поселение г. Карачев, ул. Тургенева, д. 34	53,120769 34,976920	асфальт	50	да	нет	да	да	5	Ежедневно	черный металлопрокат с порошковой покраской	2	7,8	боковой	черный металлопрокат с порошковой покраской	3	1,1	еврозахват	1	0	0	0	0	Администрация Карачевского района, г. Карачев, ул. Советская, д. 64 ОГРН 1023200757315	г. Карачев, ул. Тургенева 30-34, ул. Карла Либкнехта 29-31	
860	Контейнерная площадка	15224501000 Брянская область Карачевский район г. Карачев		1	Карачевское городское поселение г. Карачев, ул. Тургенева, д. 48	53,119581 34,973328	бетон	24	да	нет	нет	нет	4	Ежедневно	черный металлопрокат с порошковой покраской	2	0,75	боковой	черный металлопрокат с порошковой покраской	2	1,1	еврозахват	0	0	0	0	0	Администрация Карачевского района, г. Карачев, ул. Советская, д. 64 ОГРН 1023200757315	г. Карачев, ул. Тургенева , 45-65	
861	Контейнерная площадка	15224501000 Брянская область Карачевский район г. Карачев		1	Карачевское городское поселение г. Карачев, ул. Розы Люксембург, 2 (В/Г, МКД)	53,127814 34,968627	асфальт	30	да	нет	да	да	2	Ежедневно	черный металлопрокат с порошковой покраской	1	7,8	боковой	нет	0	0	0	1	0	0	0	0	Администрация Карачевского района, г. Карачев, ул. Советская, д. 64 ОГРН 1023200757315	г.Карачев, ул.Розы Люксембург,д.2Б,2В,23,25,27,36,38,40,42.	
862	Контейнерная площадка	15224501000 Брянская область Карачевский район г. Карачев		1	Карачевское городское поселение г. Карачев, ул. Розы Люксембург, д. 24А	53,122181 34,972399	асфальт	18	да	нет	нет	да	3	Ежедневно	черный металлопрокат с порошковой покраской	2	0,75	боковой	черный металлопрокат с порошковой покраской	1	1,1	еврозахват	0	0	0	0	0	Администрация Карачевского района, г. Карачев, ул. Советская, д. 64 ОГРН 1023200757315	г. Карачев, ул. Розы Люксембург, 16-24	
863	Контейнерная площадка	15224501000 Брянская область Карачевский район г. Карачев		1	Карачевское городское поселение г. Карачев, ул. Ленина, д. 2Ж	53,125583 34,984054	асфальт	24	да	нет	нет	да	4	Ежедневно	черный металлопрокат с порошковой покраской	2	0,75	боковой	черный металлопрокат с порошковой покраской	2	1,1	еврозахват	0	0	0	0	0	Администрация Карачевского района, г. Карачев, ул. Советская, д. 64 ОГРН 1023200757315	г. Карачев, ул. Ленина, 1-17	
864	Контейнерная площадка	15224501000 Брянская область Карачевский район г. Карачев		1	Карачевское городское поселение г. Карачев, ул. Ленина 21Б (за Брянской водкой)	53,123873 34,985875	грунт	18	нет	нет	нет	нет	3	Ежедневно	черный металлопрокат с порошковой покраской	3	0,75	боковой	нет	0	0	0	0	0	0	0	0	Администрация Карачевского района, г. Карачев, ул. Советская, д. 64 ОГРН 1023200757315	г. Карачев, ул. Ленина, 25А	

865	Контейнерная площадка	15224501000 Брянская область Карачевский район г. Карачев		1	Карачевское городское поселение г. Карачев, ул. Ленина, д. 28	53.121265 34.984755	асфальт	30	да	нет	да	нет	1	Ежедневно	черный металлопрокат с порошковой покраской	1	7,8	боковой	нет	0	0	0	1	0	0	0	0	Администрация Карачевского района, г. Карачев, ул. Советская, д. 64 ОГРН 1023200757315	г. Карачев, ул. Ленина , 20-28	
866	Контейнерная площадка	15224501000 Брянская область Карачевский район г. Карачев		1	Карачевское городское поселение г. Карачев, ул. Ленина, д. 36	53.118973 34.985001	асфальт	30	да	нет	да	нет	1	Ежедневно	черный металлопрокат с порошковой покраской	1	7,8	боковой	нет	0	0	0	1	0	0	0	0	Администрация Карачевского района, г. Карачев, ул. Советская, д. 64 ОГРН 1023200757315	г. Карачев, ул. Ленина , 36	
867	Контейнерная площадка	15224501000 Брянская область Карачевский район г. Карачев		1	Карачевское городское поселение г. Карачев, ул. Первомайская, д. 7	53.116265 34.966772	бетон	18	да	нет	нет	да	3	Ежедневно	черный металлопрокат с порошковой покраской	1	0,75	боковой	черный металлопрокат с порошковой покраской	2	1,1	евразахват	0	0	0	0	0	Администрация Карачевского района, г. Карачев, ул. Советская, д. 64 ОГРН 1023200757315	г. Карачев, ул. Первомайская , 1-21	
868	Контейнерная площадка	15224501000 Брянская область Карачевский район г. Карачев		1	Карачевское городское поселение г. Карачев, ул. Первомайская, д. 61	53.117554 34.969962	бетон	24	да	нет	нет	да	4	Ежедневно	черный металлопрокат с порошковой покраской	2	0,75	боковой	черный металлопрокат с порошковой покраской	2	1,1	евразахват	0	0	0	0	0	Администрация Карачевского района, г. Карачев, ул. Советская, д. 64 ОГРН 1023200757315	г. Карачев, ул. Первомайская , 43-73	
869	Контейнерная площадка	15224501000 Брянская область Карачевский район г. Карачев		1	Карачевское городское поселение г. Карачев, ул. Первомайская, д. 80	53.116703 34.980790	грунт	18	нет	нет	нет	да	4	Ежедневно	черный металлопрокат с порошковой покраской	2	0,75	боковой	черный металлопрокат с порошковой покраской	2	1,1	евразахват	0	0	0	0	0	Администрация Карачевского района, г. Карачев, ул. Советская, д. 64 ОГРН 1023200757315	г. Карачев, ул. К. Маркса , 58Б-78	
870	Контейнерная площадка	15224501000 Брянская область Карачевский район г. Карачев		1	Карачевское городское поселение г. Карачев, ул. Первомайская, д. 85	53.117674 34.973554	асфальт	24	да	нет	нет	да	4	Ежедневно	черный металлопрокат с порошковой покраской	2	0,75	боковой	черный металлопрокат с порошковой покраской	2	1,1	евразахват	0	0	0	0	0	Администрация Карачевского района, г. Карачев, ул. Советская, д. 64 ОГРН 1023200757315	г. Карачев, ул. Первомайская , 75-101	
871	Контейнерная площадка	15224501000 Брянская область Карачевский район г. Карачев		1	Карачевское городское поселение г. Карачев, ул. Первомайская, д. 90Б	53,117699 34,982834	грунт	6	нет	нет	нет	нет	1	Ежедневно	черный металлопрокат с порошковой покраской	1	0,75	боковой	нет	0	0	0	0	0	0	0	0	Администрация Карачевского района, г. Карачев, ул. Советская, д. 64 ОГРН 1023200757315	г. Карачев, ул. Первомайская, 84-90Б	
872	Контейнерная площадка	15224501000 Брянская область Карачевский район г. Карачев		1	Карачевское городское поселение г. Карачев, ул. Первомайская, д. 96	53,117984 34,987996	асфальт	50	да	нет	да	да	4	Ежедневно	черный металлопрокат с порошковой покраской	2	7,8	боковой	черный металлопрокат с порошковой покраской	2	1,1	евразахват	1	0	0	0	0	Администрация Карачевского района, г. Карачев, ул. Советская, д. 64 ОГРН 1023200757315	г. Карачев, ул. Первомайская, 96, ул. Урицкого, 60	
873	Контейнерная площадка	15224501000 Брянская область Карачевский район г. Карачев		1	Карачевское городское поселение г. Карачев, ул. Первомайская, 109	53.117969 34.977764	асфальт	18	да	нет	нет	да	3	Ежедневно	черный металлопрокат с порошковой покраской	2	0,75	боковой	черный металлопрокат с порошковой покраской	1	1,1	евразахват	0	0	0	0	0	Администрация Карачевского района, г. Карачев, ул. Советская, д. 64 ОГРН 1023200757315	г. Карачев, ул. Первомайская, 101-111	
874	Контейнерная площадка	15224501000 Брянская область Карачевский район г. Карачев		1	Карачевское городское поселение г. Карачев, ул. Первомайская, д. 127	53.119033 34.982346	асфальт	50	да	нет	да	да	6	Ежедневно	черный металлопрокат с порошковой покраской	2	7,8	боковой	черный металлопрокат с порошковой покраской	4	1,1	евразахват	1	0	0	0	0	Администрация Карачевского района, г. Карачев, ул. Советская, д. 64 ОГРН 1023200757315	г. Карачев, ул. Первомайская , 121-127(37 квартал)	
875	Контейнерная площадка	15224501000 Брянская область Карачевский район г. Карачев		1	Карачевское городское поселение г. Карачев, ул. Первомайская, д. 156	53,119149 35,005283	грунт	30	нет	нет	да	да	2	Ежедневно	черный металлопрокат с порошковой покраской	1	7,8	боковой	черный металлопрокат с порошковой покраской	1	1,1	евразахват	1	0	0	0	0	Администрация Карачевского района, г. Карачев, ул. Советская, д. 64 ОГРН 1023200757315	г. Карачев, ул. Первомайская, 150-162	
876	Контейнерная площадка	15224501000 Брянская область Карачевский район г. Карачев		1	Карачевское городское поселение г. Карачев, пл. Карла Маркса, д. 10	53.116061 34.982965	грунт	12	нет	нет	нет	нет	2	Ежедневно	черный металлопрокат с порошковой покраской	2	0,75	боковой	нет	0	0	0	0	0	0	0	0	Администрация Карачевского района, г. Карачев, ул. Советская, д. 64 ОГРН 1023200757315	г. Карачев, пл. К. Маркса , 2-16	
877	Контейнерная площадка	15224501000 Брянская область Карачевский район г. Карачев		1	Карачевское городское поселение г. Карачев, пер. Автомобилистов, д. 1	53.118008 34.965992	бетон	24	да	нет	нет	да	4	Ежедневно	черный металлопрокат с порошковой покраской	2	0,75	боковой	черный металлопрокат с порошковой покраской	2	1,1	евразахват	0	0	0	0	0	Администрация Карачевского района, г. Карачев, ул. Советская, д. 64 ОГРН 1023200757315	г. Карачев, пер. Автомобилистов, 1-15	
878	Контейнерная площадка	15224501000 Брянская область Карачевский район г. Карачев		1	Карачевское городское поселение г. Карачев, ул. Дзержинского, д. 10	53.119648 34.987481	асфальт	50	да	нет	да	да	4	Ежедневно	черный металлопрокат с порошковой покраской	2	7,8	боковой	черный металлопрокат с порошковой покраской	2	1,1	евразахват	1	0	0	0	0	Администрация Карачевского района, г. Карачев, ул. Советская, д. 64 ОГРН 1023200757315	г. Карачев, ул. Дзержинского, 6-10	

879	Контейнерная площадка	15224501000 Брянская область Карачевский район г. Карачев	1	Карачевское городское поселение г. Карачев, ул. Дзержинского, д. 45	53.120961 34.992272	грунт	12	нет	нет	нет	нет	2	Ежедневно	черный металлопрокат с порошковой покраской	2	0,75	боковой	нет	0	0	0	0	0	0	0	0	Администрация Карачевского района, г. Карачев, ул. Советская, д. 64 ОГРН 1023200757315	г. Карачев, ул. Дзержинского , 27-57	
880	Контейнерная площадка	15224501000 Брянская область Карачевский район г. Карачев	1	Карачевское городское поселение г. Карачев, ул. Дзержинского, д. 84	53.121226 34.999546	асфальт	12	да	нет	нет	нет	2	Ежедневно	черный металлопрокат с порошковой покраской	2	0,75	боковой	нет	0	0	0	0	0	0	0	0	Администрация Карачевского района, г. Карачев, ул. Советская, д. 64 ОГРН 1023200757315	г. Карачев, ул. Дзержинского , 81-101	
881	Контейнерная площадка	15224501000 Брянская область Карачевский район г. Карачев	1	Карачевское городское поселение г. Карачев, ул. Дзержинского, д. 115	53.121735 35.002968	грунт	12	нет	нет	нет	нет	2	Ежедневно	черный металлопрокат с порошковой покраской	2	0,75	боковой	0	0	0	0	0	0	0	0	0	Администрация Карачевского района, г. Карачев, ул. Советская, д. 64 ОГРН 1023200757315	г. Карачев, ул. Дзержинского , 103-123	
882	Контейнерная площадка	15224501000 Брянская область Карачевский район г. Карачев	1	Карачевское городское поселение г. Карачев, ул. Дзержинского, д. 128	53.121986 35.006439	грунт	18	нет	нет	нет	да	3	Ежедневно	черный металлопрокат с порошковой покраской	2	0,75	боковой	черный металлопрокат с порошковой покраской	1	1,1	еврозахват	0	0	0	0	0	Администрация Карачевского района, г. Карачев, ул. Советская, д. 64 ОГРН 1023200757315	г. Карачев, ул. Дзержинского , 125-137	
883	Контейнерная площадка	15224501000 Брянская область Карачевский район г. Карачев	1	Карачевское городское поселение г. Карачев, ул. Горького, д. 1	53.120253 35.006969	асфальт	30	да	нет	да	да	2	Ежедневно	черный металлопрокат с порошковой покраской	1	7,8	боковой	черный металлопрокат с порошковой покраской	1	1,1	еврозахват	1	0	0	0	0	Администрация Карачевского района, г. Карачев, ул. Советская, д. 64 ОГРН 1023200757315	г. Карачев, ул. Горького д. 1-17	
884	Контейнерная площадка	15224501000 Брянская область Карачевский район г. Карачев	1	Карачевское городское поселение г. Карачев, ул. Горького, д. 19А	53.122555 35.007636	асфальт	12	да	нет	нет	нет	2	Ежедневно	черный металлопрокат с порошковой покраской	2	0,75	боковой	нет	0	0	0	0	0	0	0	0	Администрация Карачевского района, г. Карачев, ул. Советская, д. 64 ОГРН 1023200757315	г. Карачев, ул. Горького, 19А-19В	
885	Контейнерная площадка	15224501000 Брянская область Карачевский район г. Карачев	1	Карачевское городское поселение г. Карачев, ул. Горького (около спортзала)	53.124864 35.008639	асфальт	18	да	нет	нет	да	3	Ежедневно	черный металлопрокат с порошковой покраской	1	0,75	боковой	черный металлопрокат с порошковой покраской	2	1,1	еврозахват	0	0	0	0	0	Администрация Карачевского района, г. Карачев, ул. Советская, д. 64 ОГРН 1023200757315	г. Карачев, ул. Горького, 8-18	
886	Контейнерная площадка	15224501000 Брянская область Карачевский район г. Карачев	1	Карачевское городское поселение г. Карачев, ул. Пролетарская, д. 1	53.127075 35.002495	асфальт	50	да	нет	да	да	4	Ежедневно	черный металлопрокат с порошковой покраской	2	7,8	боковой	черный металлопрокат с порошковой покраской	2	1,1	еврозахват	1	0	0	0	0	Администрация Карачевского района, г. Карачев, ул. Советская, д. 64 ОГРН 1023200757315	г. Карачев, ул. Пролетарская, 1, 2-12	
887	Контейнерная площадка	15224501000 Брянская область Карачевский район г. Карачев	1	Карачевское городское поселение г. Карачев, ул. Пролетарская, д. 56	53.114113 35.004628	грунт	24	нет	нет	нет	да	4	Ежедневно	черный металлопрокат с порошковой покраской	2	0,75	боковой	черный металлопрокат с порошковой покраской	2	1,1	еврозахват	0	0	0	0	0	Администрация Карачевского района, г. Карачев, ул. Советская, д. 64 ОГРН 1023200757315	г. Карачев, ул. Пролетарская, 56, 56А, 58, 60, 62, 64, 66, 83, 85, 87, 89, 91, 93, 95, 97, 99, 101	
888	Контейнерная площадка	15224501000 Брянская область Карачевский район г. Карачев	1	Карачевское городское поселение г. Карачев, ул. Белинского, д. 44	53.115806 34.990111	грунт	24	нет	нет	нет	да	4	Ежедневно	черный металлопрокат с порошковой покраской	2	0,75	боковой	черный металлопрокат с порошковой покраской	2	1,1	еврозахват	0	0	0	0	0	Администрация Карачевского района, г. Карачев, ул. Советская, д. 64 ОГРН 1023200757315	г. Карачев, ул. Белинского. 34-54	
889	Контейнерная площадка	15224501000 Брянская область Карачевский район г. Карачев	1	Карачевское городское поселение г. Карачев, ул. Белинского, д. 66	53.116032 34.993642	грунт	24	нет	нет	нет	да	4	Ежедневно	черный металлопрокат с порошковой покраской	2	0,75	боковой	черный металлопрокат с порошковой покраской	2	1,1	еврозахват	0	0	0	0	0	Администрация Карачевского района, г. Карачев, ул. Советская, д. 64 ОГРН 1023200757315	г. Карачев, ул. Белинского. 56-76	
890	Контейнерная площадка	15224501000 Брянская область Карачевский район г. Карачев	1	Карачевское городское поселение г. Карачев, ул. Белинского, д. 112	53.116522 35.000513	грунт	12	нет	нет	нет	нет	2	Ежедневно	черный металлопрокат с порошковой покраской	2	0,75	боковой	нет	0	0	0	0	0	0	0	0	Администрация Карачевского района, г. Карачев, ул. Советская, д. 64 ОГРН 1023200757315	г. Карачев, ул. Белинского. 92-122	
891	Контейнерная площадка	15224501000 Брянская область Карачевский район г. Карачев	1	Карачевское городское поселение г. Карачев, ул. Белинского, д. 136	53.116829 35.004052	грунт	18	нет	нет	нет	да	3	Ежедневно	черный металлопрокат с порошковой покраской	2	0,75	боковой	черный металлопрокат с порошковой покраской	1	1,1	еврозахват	0	0	0	0	0	Администрация Карачевского района, г. Карачев, ул. Советская, д. 64 ОГРН 1023200757315	г. Карачев, ул. Белинского. 124-134	
892	Контейнерная площадка	15224501000 Брянская область Карачевский район г. Карачев	1	Карачевское городское поселение г. Карачев, ул. Алексеевская, д. 18	53.113920 34.993620	грунт	6	нет	нет	нет	нет	1	Ежедневно	черный металлопрокат с порошковой покраской	1	0,75	боковой	нет	0	0	0	0	0	0	0	0	Администрация Карачевского района, г. Карачев, ул. Советская, д. 64 ОГРН 1023200757315	г. Карачев, ул. Алексеевская , 2-26	

893	Контейнерная площадка	15224501000 Брянская область Карачевский район г. Карачев	1	Карачевское городское поселение г. Карачев, ул. Алексеевская д. 31	53.114443 34.997377	бетон	30	да	нет	да	да	4	Ежедневно	черный металлопрокат с порошковой покраской	1	7,8	боковой	черный металлопрокат с порошковой покраской	3	1,1	евразахват	1	0	0	0	0	Администрация Карачевского района, г. Карачев, ул. Советская, д. 64 ОГРН 1023200757315	г. Карачев, ул. Алексеевская , 28-48	
894	Контейнерная площадка	15224501000 Брянская область Карачевский район г. Карачев	1	Карачевское городское поселение г. Карачев, ул. Алексеевская д. 63	53.114616 35.000990	грунт	12	нет	нет	нет	нет	2	Ежедневно	черный металлопрокат с порошковой покраской	2	0,75	боковой	нет	0	0	0	0	0	0	0	0	Администрация Карачевского района, г. Карачев, ул. Советская, д. 64 ОГРН 1023200757315	г. Карачев, ул. Алексеевская , 50-82	
895	Контейнерная площадка	15224501000 Брянская область Карачевский район г. Карачев	1	Карачевское городское поселение г. Карачев, ул. Энгельса, д. 21	53.112446 35.001332	грунт	18	нет	нет	нет	да	3	Ежедневно	черный металлопрокат с порошковой покраской	1	0,75	боковой	черный металлопрокат с порошковой покраской	2	1,1	евразахват	0	0	0	0	0	Администрация Карачевского района, г. Карачев, ул. Советская, д. 64 ОГРН 1023200757315	г. Карачев, ул. Энгельса , 2-26	
896	Контейнерная площадка	15224501000 Брянская область Карачевский район г. Карачев	1	Карачевское городское поселение г. Карачев, ул. Некрасова, д. 16	53.110107 35.005129	бетон	24	да	нет	нет	да	4	Ежедневно	черный металлопрокат с порошковой покраской	2	0,75	боковой	черный металлопрокат с порошковой покраской	2	1,1	евразахват	0	0	0	0	0	Администрация Карачевского района, г. Карачев, ул. Советская, д. 64 ОГРН 1023200757315	г. Карачев, ул. Некрасова , 2-16	
897	Контейнерная площадка	15224501000 Брянская область Карачевский район г. Карачев	1	Карачевское городское поселение г. Карачев, ул. Некрасова, д. 34	53.110130 35.008226	грунт	18	нет	нет	нет	да	3	Ежедневно	черный металлопрокат с порошковой покраской	1	0,75	боковой	черный металлопрокат с порошковой покраской	2	1,1	евразахват	0	0	0	0	0	Администрация Карачевского района, г. Карачев, ул. Советская, д. 64 ОГРН 1023200757315	г. Карачев, ул. Некрасова , 18-42	
898	Контейнерная площадка	15224501000 Брянская область Карачевский район г. Карачев	1	Карачевское городское поселение г. Карачев, ул. Худяковой ,мкр-н «Западный»	53.128183 34.934507	грунт	18	да	нет	нет	да	3	Ежедневно	черный металлопрокат с порошковой покраской	1	0,75	боковой	черный металлопрокат с порошковой покраской	2	1,1	евразахват	0	0	0	0	0	Администрация Карачевского района, г. Карачев, ул. Советская, д. 64 ОГРН 1023200757315	г. Карачев, мкр-н «Западный», ул. Хахерина, 1, ул. Тесленко, 4, 6, 11, ул. Кучерова 8, ул. Худяковой 19	
899	Контейнерная площадка	15224501000 Брянская область Карачевский район г. Карачев	1	Карачевское городское поселение г. Карачев, ул. Фабричная, д. 5	53.107818 34.997374	грунт	24	нет	нет	нет	да	4	Ежедневно	черный металлопрокат с порошковой покраской	2	0,75	боковой	черный металлопрокат с порошковой покраской	2	1,1	евразахват	0	0	0	0	0	Администрация Карачевского района, г. Карачев, ул. Советская, д. 64 ОГРН 1023200757315	г. Карачев, ул. Кольцова , 83-91, ул. Дачная 3-21	
900	Контейнерная площадка	15224501000 Брянская область Карачевский район г. Карачев	1	Карачевское городское поселение г. Карачев, ул. Фабричная, д. 13	53.107304 34.998917	асфальт	24	да	нет	нет	да	4	Ежедневно	черный металлопрокат с порошковой покраской	2	0,75	боковой	черный металлопрокат с порошковой покраской	2	1,1	евразахват	0	0	0	0	0	Администрация Карачевского района, г. Карачев, ул. Советская, д. 64 ОГРН 1023200757315	г. Карачев, ул. Комсомольская, 27-44	
901	Контейнерная площадка	15224501000 Брянская область Карачевский район г. Карачев	1	Карачевское городское поселение г. Карачев, ул. Фабричная, д. 21	53.106144 35.001037	асфальт	12	да	нет	нет	да	2	Ежедневно	черный металлопрокат с порошковой покраской	2	0,75	боковой	нет	0	0	0	0	0	0	0	0	Администрация Карачевского района, г. Карачев, ул. Советская, д. 64 ОГРН 1023200757315	г. Карачев, ул. Комсомольская, 1-27	
902	Контейнерная площадка	15224501000 Брянская область Карачевский район г. Карачев	1	Карачевское городское поселение г. Карачев, ул. Рабочая, д. 2В/2	53.127643 34.964553	бетон	30	да	нет	да	нет	1	Ежедневно	черный металлопрокат с порошковой покраской	1	7,8	боковой	нет	0	0	0	1	0	0	0	0	Администрация Карачевского района, г. Карачев, ул. Советская, д. 64 ОГРН 1023200757315	г. Карачев, ул. Рабочая, 2В/2-6	
903	Контейнерная площадка	15224501000 Брянская область Карачевский район г. Карачев	1	Карачевское городское поселение г. Карачев, ул. Северная, д. 19	53.134798 34.997401	грунт	30	нет	нет	да	да	4	Ежедневно	черный металлопрокат с порошковой покраской	1	7,8	боковой	черный металлопрокат с порошковой покраской	2	1,1	евразахват	1	0	0	0	0	Администрация Карачевского района, г. Карачев, ул. Советская, д. 64 ОГРН 1023200757315	г. Карачев, ул. Северная, 3-19	
904	Контейнерная площадка	15224501000 Брянская область Карачевский район г. Карачев	1	Карачевское городское поселение г. Карачев, пер. Свердлова, д. 2	53.117055 34.983717	асфальт	30	да	нет	да	да	3	Ежедневно	черный металлопрокат с порошковой покраской	1	7,8	боковой	черный металлопрокат с порошковой покраской	2	1,1	евразахват	1	0	0	0	0	Администрация Карачевского района, г. Карачев, ул. Советская, д. 64 ОГРН 1023200757315	г. Карачев, пер. Свердлова , 1-13	
905	Контейнерная площадка	15224501000 Брянская область Карачевский район г. Карачев	1	Карачевское городское поселение г. Карачев, ул. Свердлова, д. 1	53.117162 34.986037	грунт	54	нет	нет	нет	да	9	Ежедневно	черный металлопрокат с порошковой покраской	2	0,75	боковой	черный металлопрокат с порошковой покраской	7	1,1	евразахват	0	0	0	0	0	Администрация Карачевского района, г. Карачев, ул. Советская, д. 64 ОГРН 1023200757315	г. Карачев, ул. Свердлова, 2-12, ул. Ленина, 55Б-59	

906	Контейнерная площадка	15224501000 Брянская область Карачевский район г. Карачев		1	Карачевское городское поселение г. Карачев, ул. Свердлова, д. 31	53.118204 34.992356	асфальт	30	да	нет	да	да	4	Ежедневно	черный металлопрокат с порошковой покраской	1	7,8	боковой	черный металлопрокат с порошковой покраской	2	1,1	еврозахват	1	0	0	0	0	Администрация Карачевского района, г. Карачев, ул. Советская, д. 64 ОГРН 1023200757315	г. Карачев, ул. Свердлова, 31-31А, ул. Володарского, 84	
907	Контейнерная площадка	15224501000 Брянская область Карачевский район г. Карачев		1	Карачевское городское поселение г. Карачев, ул. Свердлова х Кольцова	53.118123 34.996643	асфальт	30	да	нет	да	да	3	Ежедневно	черный металлопрокат с порошковой покраской	1	7,8	боковой	черный металлопрокат с порошковой покраской	2	1,1	еврозахват	1	0	0	0	0	Администрация Карачевского района, г. Карачев, ул. Советская, д. 64 ОГРН 1023200757315	г. Карачев, ул. Свердлова, 48-78, ул. Кольцова, 51-57	
908	Контейнерная площадка	15224501000 Брянская область Карачевский район г. Карачев		1	Карачевское городское поселение г. Карачев, ул. Кольцова, д. 48	53.121506 34.995734	асфальт	18	да	нет	нет	да	3	Ежедневно	черный металлопрокат с порошковой покраской	2	0,75	боковой	черный металлопрокат с порошковой покраской	1	1,1	еврозахват	0	0	0	0	0	Администрация Карачевского района, г. Карачев, ул. Советская, д. 64 ОГРН 1023200757315	г. Карачев, ул. Дзержинского , 59-79, ул. Кольцова, д.40-50 (четные), д.29-37 (нечетные)	
909	Контейнерная площадка	15224501000 Брянская область Карачевский район г. Карачев		1	Карачевское городское поселение г. Карачев, ул. Володарского, д.33	53.125361 34.991634	бетон	12	да	нет	нет	да	3	Ежедневно	черный металлопрокат с порошковой покраской	2	0,75	боковой	черный металлопрокат с порошковой покраской	1	1,1	еврозахват	0	0	0	0	0	Администрация Карачевского района, г. Карачев, ул. Советская, д. 64 ОГРН 1023200757315	г. Карачев, ул. Луначарского, с д. №103 по д. №121, д. 123,125,127,129, ул. Володарского с д. 44 по д. 54 (четные), с д. 27 по д. 37 (нечетные)	
910	Контейнерная площадка	15224501000 Брянская область Карачевский район г. Карачев		1	Карачевское городское поселение г. Карачев, ул. Володарского, д. 66	53.122373 34.992056	асфальт	18	да	нет	нет	да	3	Ежедневно	черный металлопрокат с порошковой покраской	2	0,75	боковой	черный металлопрокат с порошковой покраской	1	1,1	еврозахват	0	0	0	0	0	Администрация Карачевского района, г. Карачев, ул. Советская, д. 64 ОГРН 1023200757315	г. Карачев, ул. Володарского д. 45-53	
911	Контейнерная площадка	15224501000 Брянская область Карачевский район г. Карачев		1	Карачевское городское поселение д. Мальтина, ул. Новая, д. 4	53.136001 34.987858	грунт	6	нет	нет	нет	нет	1	Ежедневно	черный металлопрокат с порошковой покраской	1	0,75	боковой	нет	0	0	0	0	0	0	0	0	Администрация Карачевского района, г. Карачев, ул. Советская, д. 64 ОГРН 1023200757315	д. Мальтина, ул. Новая, 1-11	
912	Контейнерная площадка	15224501000 Брянская область Карачевский район г. Карачев		1	Карачевское городское поселение д. Мальтина, ул. Новая, д. 17	53.140225 34.988921	грунт	12	нет	нет	нет	да	2	Ежедневно	черный металлопрокат с порошковой покраской	1	0,75	боковой	черный металлопрокат с порошковой покраской	1	1,1	еврозахват	0	0	0	0	0	Администрация Карачевского района, г. Карачев, ул. Советская, д. 64 ОГРН 1023200757315	д. Мальтина, ул. Новая, 12-21	
913	Контейнерная площадка	15224501000 Брянская область Карачевский район г. Карачев		1	Карачевское городское поселение д. Мальтина, ул. Привокзальная, д. 9	53.133819 34.979193	грунт	6	нет	нет	нет	нет	1	Ежедневно	черный металлопрокат с порошковой покраской	1	0,75	боковой	нет	0	0	0	0	0	0	0	0	Администрация Карачевского района, г. Карачев, ул. Советская, д. 64 ОГРН 1023200757315	д. Мальтина, ул. Привокзальная, 7-17	
914	Контейнерная площадка	15224501000 Брянская область Карачевский район г. Карачев		1	Карачевское городское поселение д. Мальтина, ул. Привокзальная, д. 26	53.134554 34.983209	грунт	6	нет	нет	нет	нет	1	Ежедневно	черный металлопрокат с порошковой покраской	1	0,75	боковой	нет	0	0	0	0	0	0	0	0	Администрация Карачевского района, г. Карачев, ул. Советская, д. 64 ОГРН 1023200757315	д. Мальтина, ул. Привокзальная, 18-28	
915	Контейнерная площадка	15224501000 Брянская область Карачевский район г. Карачев		1	Карачевское городское поселение д. Мальтина, ул. Привокзальная, д. 41	53.136171 34.984717	грунт	24	нет	нет	нет	да	4	Ежедневно	черный металлопрокат с порошковой покраской	2	0,75	боковой	черный металлопрокат с порошковой покраской	2	1,1	еврозахват	0	0	0	0	0	Администрация Карачевского района, г. Карачев, ул. Советская, д. 64 ОГРН 1023200757315	д. Мальтина, ул. Привокзальная, 29-47	
916	Контейнерная площадка	15224501000 Брянская область Карачевский район г. Карачев		1	Карачевское городское поселение д. Мальтина, ул. Привокзальная, д. 66	53.137603 34.985234	грунт	24	нет	нет	нет	да	4	Ежедневно	черный металлопрокат с порошковой покраской	2	0,75	боковой	черный металлопрокат с порошковой покраской	2	1,1	еврозахват	0	0	0	0	0	Администрация Карачевского района, г. Карачев, ул. Советская, д. 64 ОГРН 1023200757315	д. Мальтина, ул. Привокзальная, 49-77	

917	Контейнерная площадка	15224501000 Брянская область Карачевский район г. Карачев	1	Карачевское городское поселение д. Мальтина, ул. Привокзальная, д. 106	53.139536 34.985851	грунт	24	нет	нет	нет	да	4	Ежедневно	черный металлопрокат с порошковой покраской	2	0,75	боковой	черный металлопрокат с порошковой покраской	2	1,1	еврозахват	0	0	0	0	0	Администрация Карачевского района, г. Карачев, ул. Советская, д. 64 ОГРН 1023200757315	д. Мальтина, ул. Привокзальная, 79-107	
918	Контейнерная площадка	15224501000 Брянская область Карачевский район г. Карачев	1	Карачевское городское поселение д. Мальтина, ул. Привокзальная, д. 148	53.141957 34.986819	грунт	24	нет	нет	нет	да	4	Ежедневно	черный металлопрокат с порошковой покраской	2	0,75	боковой	черный металлопрокат с порошковой покраской	2	1,1	еврозахват	0	0	0	0	0	Администрация Карачевского района, г. Карачев, ул. Советская, д. 64 ОГРН 1023200757315	д. Мальтина, ул. Привокзальная, 109-143	
919	Контейнерная площадка	15224501000 Брянская область Карачевский район г. Карачев	1	Карачевское городское поселение д. Мальтина, ул. Привокзальная, д. 178	53.144232 34.987880	грунт	18	нет	нет	нет	да	3	Ежедневно	черный металлопрокат с порошковой покраской	1	0,75	боковой	черный металлопрокат с порошковой покраской	2	1,1	еврозахват	0	0	0	0	0	Администрация Карачевского района, г. Карачев, ул. Советская, д. 64 ОГРН 1023200757315	д. Мальтина, ул. Привокзальная, 145-157	
920	Контейнерная площадка	15224501000 Брянская область Карачевский район г. Карачев	1	Карачевское городское поселение д. Мальтина, ул. Привокзальная, д. 194	53.145344 34.988356	грунт	24	нет	нет	нет	да	4	Ежедневно	черный металлопрокат с порошковой покраской	2	0,75	боковой	черный металлопрокат с порошковой покраской	2	1,1	еврозахват	0	0	0	0	0	Администрация Карачевского района, г. Карачев, ул. Советская, д. 64 ОГРН 1023200757315	д. Мальтина, ул. Привокзальная, 159-179	
921	Контейнерная площадка	15224501000 Брянская область Карачевский район г. Карачев	1	Карачевское городское поселение д. Мальтина, ул. Привокзальная, д. 228	53.148126 34.989343	грунт	24	нет	нет	нет	да	4	Ежедневно	черный металлопрокат с порошковой покраской	2	0,75	боковой	черный металлопрокат с порошковой покраской	2	1,1	еврозахват	0	0	0	0	0	Администрация Карачевского района, г. Карачев, ул. Советская, д. 64 ОГРН 1023200757315	д. Мальтина, ул. Привокзальная, 181-203	
922	Контейнерная площадка	15224501000 Брянская область Карачевский район г. Карачев	1	Карачевское городское поселение д. Мальтина, ул. Полевая, д. 2	53.149413 34.987394	грунт	6	нет	нет	нет	нет	1	Ежедневно	черный металлопрокат с порошковой покраской	1	0,75	боковой	нет	0	0	0	0	0	0	0	0	Администрация Карачевского района, г. Карачев, ул. Советская, д. 64 ОГРН 1023200757315	д. Мальтина, ул. Полевая, 2-4	
923	Контейнерная площадка	15224501000 Брянская область Карачевский район г. Карачев	1	Карачевское городское поселение д. Мальтина, ул. Полевая, д. 6	53.147487 34.986640	грунт	6	нет	нет	нет	нет	1	Ежедневно	черный металлопрокат с порошковой покраской	1	0,75	боковой	нет	0	0	0	0	0	0	0	0	Администрация Карачевского района, г. Карачев, ул. Советская, д. 64 ОГРН 1023200757315	д. Мальтина, ул. Полевая, 6-22	
924	Контейнерная площадка	15224501000 Брянская область Карачевский район г. Карачев	1	Карачевское городское поселение д. Мальтина, ул. Полевая, д. 22	53.144671 34.985353	грунт	6	нет	нет	нет	нет	1	Ежедневно	черный металлопрокат с порошковой покраской	1	0,75	боковой	нет	0	0	0	0	0	0	0	0	Администрация Карачевского района, г. Карачев, ул. Советская, д. 64 ОГРН 1023200757315	д. Мальтина, ул. Полевая 23-46	
925	Контейнерная площадка	15224501000 Брянская область Карачевский район г. Карачев	1	Карачевское городское поселение д. Мальтина, ул. Лесная, д. 1	53.134899 34.976894	асфальт	12	да	нет	нет	нет	2	Ежедневно	черный металлопрокат с порошковой покраской	2	0,75	боковой	нет	0	0	0	0	0	0	0	0	Администрация Карачевского района, г. Карачев, ул. Советская, д. 64 ОГРН 1023200757315	д. Мальтина, ул. Лесная д. 1-16	
926	Контейнерная площадка	15224501000 Брянская область Карачевский район г. Карачев	1	Карачевское городское поселение д. Прогресс (Мальтина), ул. Полевая, д. 2	53.142519 35.007462	грунт	12	нет	нет	нет	нет	2	Ежедневно	черный металлопрокат с порошковой покраской	2	0,75	боковой	нет	0	0	0	0	0	0	0	0	Администрация Карачевского района, г. Карачев, ул. Советская, д. 64 ОГРН 1023200757315	д. Прогресс (Мальтина), ул. Полевая, 1-7	
927	Контейнерная площадка	15224501000 Брянская область Карачевский район г. Карачев	1	Карачевское городское поселение д. Прогресс (Мальтина), ул. Полевая, д. 17	53.140923 35.007629	грунт	6	нет	нет	нет	нет	1	Ежедневно	черный металлопрокат с порошковой покраской	1	0,75	боковой	нет	0	0	0	0	0	0	0	0	Администрация Карачевского района, г. Карачев, ул. Советская, д. 64 ОГРН 1023200757315	д. Прогресс (Мальтина), ул. Полевая, 2-17	
928	Контейнерная площадка	15224501000 Брянская область Карачевский район г. Карачев	1	Карачевское городское поселение д. Прогресс (Мальтина), ул. Полевая, д. 10	53.141687 35.006178	грунт	6	нет	нет	нет	нет	1	Ежедневно	черный металлопрокат с порошковой покраской	1	0,75	боковой	нет	0	0	0	0	0	0	0	0	Администрация Карачевского района, г. Карачев, ул. Советская, д. 64 ОГРН 1023200757315	д. Прогресс (Мальтина), ул. Полевая, 17-63	
929	Контейнерная площадка	15224501000 Брянская область Карачевский район г. Карачев	1	Карачевское городское поселение д. Прогресс (Мальтина), ул. Молодежная, д. 72	53.144007 34.996084	грунт	12	нет	нет	нет	нет	2	Ежедневно	черный металлопрокат с порошковой покраской	2	0,75	боковой	нет	0	0	0	0	0	0	0	0	Администрация Карачевского района, г. Карачев, ул. Советская, д. 64 ОГРН 1023200757315	д. Прогресс (Мальтина), ул. Молодежная, 63-81	
930	Контейнерная площадка	15224501000 Брянская область Карачевский район г. Карачев	1	Карачевское городское поселение д. Прогресс (Мальтина), ул. Молодежная, д. 26	53.143458 34.998983	грунт	6	нет	нет	нет	нет	1	Ежедневно	черный металлопрокат с порошковой покраской	1	0,75	боковой	нет	0	0	0	0	0	0	0	0	Администрация Карачевского района, г. Карачев, ул. Советская, д. 64 ОГРН 1023200757315	д. Прогресс (Мальтина), ул. Молодежная, 18-38	
931	Контейнерная площадка	15224501000 Брянская область Карачевский район г. Карачев	1	Карачевское городское поселение д. Прогресс (Мальтина), ул. Молодежная, д. 45	53.143370 35.002256	грунт	6	нет	нет	нет	нет	1	Ежедневно	черный металлопрокат с порошковой покраской	1	0,75	боковой	нет	0	0	0	0	0	0	0	0	Администрация Карачевского района, г. Карачев, ул. Советская, д. 64 ОГРН 1023200757315	д. Прогресс (Мальтина), ул. Молодежная, 40-52	

932	Контейнерная площадка	15224501000 Брянская область Карачевский район г. Карачев	1	Карачевское городское поселение с. Трыковка, ул. Карачевская, д. 20А	53.126678 34.944021	грунт	24	нет	нет	нет	да	4	Ежедневно	черный металлопрокат с порошковой покраской	2	0,75	боковой	черный металлопрокат с порошковой покраской	2	1,1	евразахват	0	0	0	0	0	Администрация Карачевского района, г. Карачев, ул. Советская, д. 64 ОГРН 1023200757315	с. Трыковка, ул. Карачевская, 8-28	
933	Контейнерная площадка	15224501000 Брянская область Карачевский район г. Карачев	1	Карачевское городское поселение с. Трыковка, ул. Карачевская, д. 38	53.127435 34.940990	грунт	18	нет	нет	нет	да	3	Ежедневно	черный металлопрокат с порошковой покраской	1	0,75	боковой	черный металлопрокат с порошковой покраской	2	1,1	евразахват	0	0	0	0	0	Администрация Карачевского района, г. Карачев, ул. Советская, д. 64 ОГРН 1023200757315	с. Трыковка, ул. Карачевская, 30-50	
934	Контейнерная площадка	15224501000 Брянская область Карачевский район г. Карачев	1	Карачевское городское поселение с. Трыковка, ул. Карачевская, д. 60	53.128551 34.936601	грунт	18	нет	нет	нет	да	3	Ежедневно	черный металлопрокат с порошковой покраской	1	0,75	боковой	черный металлопрокат с порошковой покраской	2	1,1	евразахват	0	0	0	0	0	Администрация Карачевского района, г. Карачев, ул. Советская, д. 64 ОГРН 1023200757315	с. Трыковка, ул. Карачевская, 52-70	
935	Контейнерная площадка	15224501000 Брянская область Карачевский район г. Карачев	1	Карачевское городское поселение с. Трыковка, ул. Набережная, д. 88	53.124972 34.949242	бетон	12	да	нет	нет	да	2	Ежедневно	черный металлопрокат с порошковой покраской	1	0,75	боковой	черный металлопрокат с порошковой покраской	1	1,1	евразахват	0	0	0	0	0	Администрация Карачевского района, г. Карачев, ул. Советская, д. 64 ОГРН 1023200757315	с. Трыковка, ул. Набережная , 88-100	
936	Контейнерная площадка	15224501000 Брянская область Карачевский район г. Карачев	1	Карачевское городское поселение с. Трыковка, ул. Набережная х пер. Карачевский	53.123541 34.948213	асфальт	6	да	нет	нет	нет	1	Ежедневно	черный металлопрокат с порошковой покраской	1	0,75	боковой	нет	0	0	0	0	0	0	0	0	Администрация Карачевского района, г. Карачев, ул. Советская, д. 64 ОГРН 1023200757315	с. Трыковка, пер. Карачевский, 1-14	
937	Контейнерная площадка	15224501000 Брянская область Карачевский район г. Карачев	1	Карачевское городское поселение с. Трыковка, ул. Комсомольская, д. 2	53.126715 34.941592	грунт	12	нет	нет	нет	нет	2	Ежедневно	черный металлопрокат с порошковой покраской	2	0,75	боковой	нет	0	0	0	0	0	0	0	0	Администрация Карачевского района, г. Карачев, ул. Советская, д. 64 ОГРН 1023200757315	с. Трыковка, ул. Комсомольская, 2-22	
938	Контейнерная площадка	15224501000 Брянская область Карачевский район г. Карачев	1	Карачевское городское поселение с. Трыковка, ул. Комсомольская, д. 37	53.124463 34.934750	грунт	6	нет	нет	нет	нет	1	Ежедневно	черный металлопрокат с порошковой покраской	1	0,75	боковой	нет	0	0	0	0	0	0	0	0	Администрация Карачевского района, г. Карачев, ул. Советская, д. 64 ОГРН 1023200757315	с. Трыковка, ул. Комсомольская, 23-43	
939	Контейнерная площадка	15224501000 Брянская область Карачевский район г. Карачев	1	Карачевское городское поселение с. Трыковка, ул. Комсомольская, д. 45	53.123743 34.932819	грунт	12	нет	нет	нет	нет	2	Ежедневно	черный металлопрокат с порошковой покраской	2	0,75	боковой	нет	0	0	0	0	0	0	0	0	Администрация Карачевского района, г. Карачев, ул. Советская, д. 64 ОГРН 1023200757315	с. Трыковка, ул. Комсомольская, 45-61	
940	Контейнерная площадка	15224501000 Брянская область Карачевский район г. Карачев	1	Карачевское городское поселение с. Трыковка, ул. Комсомольская, д. 82	53.121762 34.927153	грунт	6	нет	нет	нет	нет	1	Ежедневно	черный металлопрокат с порошковой покраской	1	0,75	боковой	нет	0	0	0	0	0	0	0	0	Администрация Карачевского района, г. Карачев, ул. Советская, д. 64 ОГРН 1023200757315	с. Трыковка, ул. Комсомольская, 63-71	
941	Контейнерная площадка	15224501000 Брянская область Карачевский район г. Карачев	1	Карачевское городское поселение с. Трыковка, ул. Комсомольская, д. 95	53.119006 34.919096	грунт	6	нет	нет	нет	нет	1	Ежедневно	черный металлопрокат с порошковой покраской	1	0,75	боковой	нет	0	0	0	0	0	0	0	0	Администрация Карачевского района, г. Карачев, ул. Советская, д. 64 ОГРН 1023200757315	с. Трыковка, ул. Комсомольская, 91-97	
942	Контейнерная площадка	15224501000 Брянская область Карачевский район г. Карачев	1	Карачевское городское поселение с. Трыковка, ул. Комсомольская, д. 98	53.120991 34.924930	грунт	6	нет	нет	нет	нет	1	Ежедневно	черный металлопрокат с порошковой покраской	1	0,75	боковой	нет	0	0	0	0	0	0	0	0	Администрация Карачевского района, г. Карачев, ул. Советская, д. 64 ОГРН 1023200757315	с. Трыковка, ул. Комсомольская, 73-89	
943	Контейнерная площадка	15224501000 Брянская область Карачевский район г. Карачев	1	Карачевское городское поселение с. Трыковка, пер. Школьный, д. 6	53.113885 34.884432	грунт	6	нет	нет	нет	нет	1	Ежедневно	черный металлопрокат с порошковой покраской	1	0,75	боковой	нет	0	0	0	0	0	0	0	0	Администрация Карачевского района, г. Карачев, ул. Советская, д. 64 ОГРН 1023200757315	с. Трыковка, пер. Школьный, 1-15	
944	Контейнерная площадка	15224501000 Брянская область Карачевский район г. Карачев	1	Карачевское городское поселение с. Трыковка, пер. Школьный, д. 25	53.111994 34.886763	грунт	12	нет	нет	нет	нет	2	Ежедневно	черный металлопрокат с порошковой покраской	2	0,75	боковой	нет	0	0	0	0	0	0	0	0	Администрация Карачевского района, г. Карачев, ул. Советская, д. 64 ОГРН 1023200757315	с. Трыковка, пер. Школьный, 19-25	
945	Контейнерная площадка	15224501000 Брянская область Карачевский район г. Карачев	1	Карачевское городское поселение с. Трыковка, ул. Новая	53,112638 34,880222	грунт	12	нет	нет	нет	нет	2	Ежедневно	черный металлопрокат с порошковой покраской	2	0,75	боковой	нет	0	0	0	0	0	0	0	0	Администрация Карачевского района, г. Карачев, ул. Советская, д. 64 ОГРН 1023200757315	с. Трыковка, ул. Новая, 2-14	
946	Контейнерная площадка	15224501000 Брянская область Карачевский район г. Карачев	1	Карачевское городское поселение с. Трыковка, ул. Первомайская, д. 5	53.109639 34.887021	грунт	12	нет	нет	нет	нет	2	Ежедневно	черный металлопрокат с порошковой покраской	2	0,75	боковой	нет	0	0	0	0	0	0	0	0	Администрация Карачевского района, г. Карачев, ул. Советская, д. 64 ОГРН 1023200757315	с. Трыковка, ул. Первомайская, 1-13	

947	Контейнерная площадка	15224501000 Брянская область Карачевский район г. Карачев	1	Карачевское городское поселение с. Трыковка, ул. Первомайская, д. 19	53.107962 34.884003	грунт	6	нет	нет	нет	нет	1	Ежедневно	черный металлопрокат с порошковой покраской	1	0,75	боковой	нет	0	0	0	0	0	0	0	0	Администрация Карачевского района, г. Карачев, ул. Советская, д. 64 ОГРН 1023200757315	с. Трыковка, ул. Первомайская, 17-23	
948	Контейнерная площадка	15224501000 Брянская область Карачевский район г. Карачев	1	Карачевское городское поселение с. Трыковка, ул. Первомайская, д. 62	53.105454 34.879301	грунт	6	нет	нет	нет	нет	1	Ежедневно	черный металлопрокат с порошковой покраской	1	0,75	боковой	нет	0	0	0	0	0	0	0	0	Администрация Карачевского района, г. Карачев, ул. Советская, д. 64 ОГРН 1023200757315	с. Трыковка, ул. Первомайская, 29-33	
949	Контейнерная площадка	15224501000 Брянская область Карачевский район г. Карачев	1	Карачевское городское поселение с. Трыковка, ул. Советская, д. 16	53.115063 34.908541	грунт	6	нет	нет	нет	нет	1	Ежедневно	черный металлопрокат с порошковой покраской	1	0,75	боковой	нет	0	0	0	0	0	0	0	0	Администрация Карачевского района, г. Карачев, ул. Советская, д. 64 ОГРН 1023200757315	с. Трыковка, ул. Советская, 2-32	
950	Контейнерная площадка	15224501000 Брянская область Карачевский район г. Карачев	1	Карачевское городское поселение с. Трыковка, ул. Советская, д. 50	53.112384 34.899936	грунт	6	нет	нет	нет	нет	1	Ежедневно	черный металлопрокат с порошковой покраской	1	0,75	боковой	нет	0	0	0	0	0	0	0	0	Администрация Карачевского района, г. Карачев, ул. Советская, д. 64 ОГРН 1023200757315	с. Трыковка, ул. Советская, 11-31	
951	Контейнерная площадка	15224501000 Брянская область Карачевский район г. Карачев	1	Карачевское городское поселение с. Трыковка, ул. Советская, д. 102	53.110680 34.891794	грунт	12	нет	нет	нет	нет	2	Ежедневно	черный металлопрокат с порошковой покраской	2	0,75	боковой	нет	0	0	0	0	0	0	0	0	Администрация Карачевского района, г. Карачев, ул. Советская, д. 64 ОГРН 1023200757315	с. Трыковка, ул. Советская, 35-59	
952	Контейнерная площадка	15224501000 Брянская область Карачевский район г. Карачев	1	Карачевское городское поселение п. Согласие, ул. Молодежная, д. 45	53.097521 34.958385	грунт	18	нет	нет	нет	да	3	Ежедневно	черный металлопрокат с порошковой покраской	1	0,75	боковой	черный металлопрокат с порошковой покраской	2	1,1	еврозахват	0	0	0	0	0	Администрация Карачевского района, г. Карачев, ул. Советская, д. 64 ОГРН 1023200757315	п. Согласие, ул. Молодежная, 32-51	
953	Контейнерная площадка	15224501000 Брянская область Карачевский район г. Карачев	1	Карачевское городское поселение п. Согласие, ул. Молодежная (1 поворот)	53.100248 34.963763	грунт	18	нет	нет	нет	да	3	Ежедневно	черный металлопрокат с порошковой покраской	1	0,75	боковой	черный металлопрокат с порошковой покраской	2	1,1	еврозахват	0	0	0	0	0	Администрация Карачевского района, г. Карачев, ул. Советская, д. 64 ОГРН 1023200757315	п. Согласие, ул. Молодежная, 1-12	
954	Контейнерная площадка	15224501000 Брянская область Карачевский район г. Карачев	1	Карачевское городское поселение п. Согласие, ул. Молодежная (4 поворот)	53.098172 34.960286	грунт	24	нет	нет	нет	да	4	Ежедневно	черный металлопрокат с порошковой покраской	2	0,75	боковой	черный металлопрокат с порошковой покраской	2	1,1	еврозахват	0	0	0	0	0	Администрация Карачевского района, г. Карачев, ул. Советская, д. 64 ОГРН 1023200757315	п. Согласие, ул. Молодежная, 13-31	
955	Контейнерная площадка	15224501000 Брянская область Карачевский район г. Карачев	1	Карачевское городское поселение п. Согласие, ул. Победы, д. 20	53.095255 34.951638	грунт	6	нет	нет	нет	нет	1	Ежедневно	черный металлопрокат с порошковой покраской	1	0,75	боковой	нет	0	0	0	0	0	0	0	0	Администрация Карачевского района, г. Карачев, ул. Советская, д. 64 ОГРН 1023200757315	п. Согласие, ул. Победы, 2-28	
956	Контейнерная площадка	15224501000 Брянская область Карачевский район г. Карачев	1	Карачевское городское поселение п. Согласие, ул. Победы, д. 44	53.093391 34.947119	грунт	6	нет	нет	нет	нет	1	Ежедневно	черный металлопрокат с порошковой покраской	1	0,75	боковой	нет	0	0	0	0	0	0	0	0	Администрация Карачевского района, г. Карачев, ул. Советская, д. 64 ОГРН 1023200757315	п. Согласие, ул. Победы, 30-50	
957	Контейнерная площадка	15224501000 Брянская область Карачевский район г. Карачев	1	Карачевское городское поселение п. Согласие, ул. Северная, д. 2	53.097213 34.952613	грунт	12	нет	нет	нет	нет	2	Ежедневно	черный металлопрокат с порошковой покраской	2	0,75	боковой	нет	0	0	0	0	0	0	0	0	Администрация Карачевского района, г. Карачев, ул. Советская, д. 64 ОГРН 1023200757315	п. Согласие, ул. Северная, 1-19	
958	Контейнерная площадка	15224501000 Брянская область Карачевский район г. Карачев	1	Карачевское городское поселение п. Согласие, ул. Северная, д. 35	53.095284 34.947650	грунт	6	нет	нет	нет	нет	1	Ежедневно	черный металлопрокат с порошковой покраской	1	0,75	боковой	нет	0	0	0	0	0	0	0	0	Администрация Карачевского района, г. Карачев, ул. Советская, д. 64 ОГРН 1023200757315	п. Согласие, ул. Северная, 21-35	
959	Контейнерная площадка	15224501000 Брянская область Карачевский район г. Карачев	1	Карачевское городское поселение п. Согласие, пер. Северный, д. 9	53.099079 34.954065	грунт	12	нет	нет	нет	нет	2	Ежедневно	черный металлопрокат с порошковой покраской	2	0,75	боковой	нет	0	0	0	0	0	0	0	0	Администрация Карачевского района, г. Карачев, ул. Советская, д. 64 ОГРН 1023200757315	п. Согласие, пер. Северный, 1-9	
960	Контейнерная площадка	15224501000 Брянская область Карачевский район г. Карачев	1	Карачевское городское поселение п. Согласие, пер. Северный, д. 2	53.096903 34.956319	грунт	18	нет	нет	нет	нет	3	Ежедневно	черный металлопрокат с порошковой покраской	3	0,75	боковой	нет	0	0	0	0	0	0	0	0	Администрация Карачевского района, г. Карачев, ул. Советская, д. 64 ОГРН 1023200757315	п. Согласие, пер. Северный, 2-12	
961	Контейнерная площадка	15224501000 Брянская область Карачевский район г. Карачев	1	Карачевское городское поселение д. Затинная, ул. Снежетьская, д. 8	53.112721 34.971366	грунт	12	нет	нет	нет	нет	2	Ежедневно	черный металлопрокат с порошковой покраской	2	0,75	боковой	нет	0	0	0	0	0	0	0	0	Администрация Карачевского района, г. Карачев, ул. Советская, д. 64 ОГРН 1023200757315	д. Затинная, ул. Снежетьская, 1-9, ул. Заречная, 24-38	

962	Контейнерная площадка	15224501000 Брянская область Карачевский район г. Карачев	1	Карачевское городское поселение д. Затинная, ул. Снежетьская, д. 16	53.112308 34.968235	грунт	18	нет	нет	нет	нет	3	Ежедневно	черный металлопрокат с порошковой покраской	3	0,75	боковой	нет	0	0	0	0	0	0	0	0	Администрация Карачевского района, г. Карачев, ул. Советская, д. 64 ОГРН 1023200757315	д. Затинная, ул. Снежетьская, 10-18, ул. Заречная, 2-22	
963	Контейнерная площадка	15224501000 Брянская область Карачевский район г. Карачев	1	Карачевское городское поселение д. Затинная, ул. Заречная, д. 52	53.109439 34.972042	грунт	6	нет	нет	нет	нет	1	Ежедневно	черный металлопрокат с порошковой покраской	1	0,75	боковой	нет	0	0	0	0	0	0	0	0	Администрация Карачевского района, г. Карачев, ул. Советская, д. 64 ОГРН 1023200757315	д. Затинная, ул. Заречная , 40-60	
964	Контейнерная площадка	15224501000 Брянская область Карачевский район г. Карачев	1	Карачевское городское поселение с. Бережок, ул. Магистральная, д. 6	53.112189 34.964781	бетон	24	да	нет	нет	да	4	Ежедневно	черный металлопрокат с порошковой покраской	2	0,75	боковой	черный металлопрокат с порошковой покраской	2	1,1	еврозахват	0	0	0	0	0	Администрация Карачевского района, г. Карачев, ул. Советская, д. 64 ОГРН 1023200757315	с. Бережок, ул. Магистральная, 1-12	
965	Контейнерная площадка	15224501000 Брянская область Карачевский район г. Карачев	1	Карачевское городское поселение с. Бережок, ул. Магистральная, д. 32	53.109608 34.963376	грунт	18	нет	нет	нет	да	3	Ежедневно	черный металлопрокат с порошковой покраской	1	0,75	боковой	черный металлопрокат с порошковой покраской	2	1,1	еврозахват	0	0	0	0	0	Администрация Карачевского района, г. Карачев, ул. Советская, д. 64 ОГРН 1023200757315	с. Бережок, ул. Магистральная, 18-57	
966	Контейнерная площадка	15224501000 Брянская область Карачевский район г. Карачев	1	Карачевское городское поселение с. Бережок, ул. Магистральная, д. 64	53.105852 34.963417	грунт	6	нет	нет	нет	нет	1	Ежедневно	черный металлопрокат с порошковой покраской	1	0,75	боковой	нет	0	0	0	0	0	0	0	0	Администрация Карачевского района, г. Карачев, ул. Советская, д. 64 ОГРН 1023200757315	с. Бережок, ул. Магистральная, 58-88	
967	Контейнерная площадка	15224501000 Брянская область Карачевский район г. Карачев	1	Карачевское городское поселение с. Бережок, ул. Магистральная, д. 92	53.101690 34.966015	грунт	18	нет	нет	нет	да	3	Ежедневно	черный металлопрокат с порошковой покраской	1	0,75	боковой	черный металлопрокат с порошковой покраской	2	1,1	еврозахват	0	0	0	0	0	Администрация Карачевского района, г. Карачев, ул. Советская, д. 64 ОГРН 1023200757315	с. Бережок, ул. Магистральная, 90-115	
968	Контейнерная площадка	15224501000 Брянская область Карачевский район г. Карачев	1	Карачевское городское поселение с. Бережок, ул. Набережная, д. 15	53.113878 34.961870	грунт	6	нет	нет	нет	нет	1	Ежедневно	черный металлопрокат с порошковой покраской	1	0,75	боковой	нет	0	0	0	0	0	0	0	0	Администрация Карачевского района, г. Карачев, ул. Советская, д. 64 ОГРН 1023200757315	с. Бережок, ул. Набережная, 1-18 пер. Набережный 20, 22, 24, 26	
969	Контейнерная площадка	15224501000 Брянская область Карачевский район г. Карачев	1	Карачевское городское поселение с. Бережок, ул. Набережная, д. 30	53.115284 34.959593	грунт	6	нет	нет	нет	нет	1	Ежедневно	черный металлопрокат с порошковой покраской	1	0,75	боковой	нет	0	0	0	0	0	0	0	0	Администрация Карачевского района, г. Карачев, ул. Советская, д. 64 ОГРН 1023200757315	с. Бережок, ул. Набережная, 20-45	
970	Контейнерная площадка	15224501000 Брянская область Карачевский район г. Карачев	1	Карачевское городское поселение с. Бережок, ул. Набережная, д. 50	53.116592 34.957158	грунт	6	нет	нет	нет	нет	1	Ежедневно	черный металлопрокат с порошковой покраской	1	0,75	боковой	нет	0	0	0	0	0	0	0	0	Администрация Карачевского района, г. Карачев, ул. Советская, д. 64 ОГРН 1023200757315	с. Бережок, ул. Набережная, 42-75	
971	Контейнерная площадка	15224501000 Брянская область Карачевский район г. Карачев	1	Карачевское городское поселение д. Подсосонки, ул. Октябрьская, д. 25	53.094494 34.973448	грунт	6	нет	нет	нет	нет	1	Ежедневно	черный металлопрокат с порошковой покраской	1	0,75	боковой	нет	0	0	0	0	0	0	0	0	Администрация Карачевского района, г. Карачев, ул. Советская, д. 64 ОГРН 1023200757315	с. Бережок, ул. Набережная, 42-75	
972	Контейнерная площадка	15224501000 Брянская область Карачевский район г. Карачев	1	Карачевское городское поселение д. Подсосонки, ул. Октябрьская, д. 47	53.092865 34.976820	грунт	6	нет	нет	нет	нет	1	Ежедневно	черный металлопрокат с порошковой покраской	1	0,75	боковой	нет	0	0	0	0	0	0	0	0	Администрация Карачевского района, г. Карачев, ул. Советская, д. 64 ОГРН 1023200757315	д. Подсосонки, ул. Октябрьская, №12, 14, 16, 18, 20, 22, 24, 26, 43, 45, 47, 49, 51, 53	
973	Контейнерная площадка	15224501000 Брянская область Карачевский район г. Карачев	1	Карачевское городское поселение д. Подсосонки, ул. Октябрьская, д. 59	53.091906 34.979210	грунт	6	нет	нет	нет	нет	1	Ежедневно	черный металлопрокат с порошковой покраской	1	0,75	боковой	нет	0	0	0	0	0	0	0	0	Администрация Карачевского района, г. Карачев, ул. Советская, д. 64 ОГРН 1023200757315	д. Подсосонки, ул. Октябрьская, № чет. 18-52, нечетные 49-65	

974	Контейнерная площадка	15224501000 Брянская область Карачевский район г. Карачев	1	Карачевское городское поселение д. Подсосонки, ул. Октябрьская, д. 109	53.089894 34.983600	грунт	6	нет	нет	нет	нет	1	Ежедневно	черный металлопрокат с порошковой покраской	1	0,75	боковой	нет	0	0	0	0	0	0	0	0	Администрация Карачевского района, г. Карачев, ул. Советская, д. 64 ОГРН 1023200757315	д. Подсосонки, ул. Октябрьская, №50, 52, 54, 56, 58, 60, 62, 95, 97, 99, 101, 103, 105, 107, 109, 111, 113	
975	Контейнерная площадка	15224501000 Брянская область Карачевский район г. Карачев	1	Карачевское городское поселение д. Подсосонки, ул. Октябрьская, д. 121	53.088461 34.986992	грунт	6	нет	нет	нет	нет	1	Ежедневно	черный металлопрокат с порошковой покраской	1	0,75	боковой	нет	0	0	0	0	0	0	0	0	Администрация Карачевского района, г. Карачев, ул. Советская, д. 64 ОГРН 1023200757315	д. Подсосонки, ул. Октябрьская, №64, 66, 68, 115, 117, 119, 121	
976	Контейнерная площадка	15224501000 Брянская область Карачевский район г. Карачев	1	Карачевское городское поселение д. Мазиева, ул. Мира, д. 28	53.080850 34.953044	грунт	6	нет	нет	нет	нет	1	Ежедневно	черный металлопрокат с порошковой покраской	1	0,75	боковой	нет	0	0	0	0	0	0	0	0	Администрация Карачевского района, г. Карачев, ул. Советская, д. 64 ОГРН 1023200757315	д. Мазиева, ул. Мира. 23-45	
977	Контейнерная площадка	15224501000 Брянская область Карачевский район г. Карачев	1	Карачевское городское поселение д. Мазиева, ул. Мира, д. 75	53.077035 34.947946	грунт	6	нет	нет	нет	нет	1	Ежедневно	черный металлопрокат с порошковой покраской	1	0,75	боковой	нет	0	0	0	0	0	0	0	0	Администрация Карачевского района, г. Карачев, ул. Советская, д. 64 ОГРН 1023200757315	д. Мазиева, ул. Мира. 62-83	
978	Контейнерная площадка	15224501000 Брянская область Карачевский район г. Карачев	1	Карачевское городское поселение д. Мазиева, ул. Союзная, д. 1	53.0779 34.9495	грунт	6	нет	нет	нет	нет	1	Ежедневно	черный металлопрокат с порошковой покраской	1	0,75	боковой	нет	0	0	0	0	0	0	0	0	Администрация Карачевского района, г. Карачев, ул. Советская, д. 64 ОГРН 1023200757315	д. Мазиева, ул. Мира. 52-71	
979	Контейнерная площадка	15224501000 Брянская область Карачевский район г. Карачев	1	Карачевское городское поселение д. Мазиева, ул. Союзная, д. 3	53.077254 33.316477	грунт	6	нет	нет	нет	нет	1	Ежедневно	черный металлопрокат с порошковой покраской	1	0,75	боковой	нет	0	0	0	0	0	0	0	0	Администрация Карачевского района, г. Карачев, ул. Советская, д. 64 ОГРН 1023200757315	д. Мазиева, ул. Союзная, 1-6 ул. Мира, 63, 65	
980	Контейнерная площадка	15224501000 Брянская область Карачевский район г. Карачев	1	Карачевское городское поселение д. Мазиева, ул. Союзная, д. 8	53.076277 34.952298	грунт	6	нет	нет	нет	нет	1	Ежедневно	черный металлопрокат с порошковой покраской	1	0,75	боковой	нет	0	0	0	0	0	0	0	0	Администрация Карачевского района, г. Карачев, ул. Советская, д. 64 ОГРН 1023200757315	д. Мазиева, ул. Союзная, 5-11	
981	Контейнерная площадка	15224501000 Брянская область Карачевский район г. Карачев	1	Карачевское городское поселение д. Мазиева, ул. Союзная, д. 15	53.077890 34.954424	грунт	6	нет	нет	нет	нет	1	Ежедневно	черный металлопрокат с порошковой покраской	1	0,75	боковой	нет	0	0	0	0	0	0	0	0	Администрация Карачевского района, г. Карачев, ул. Советская, д. 64 ОГРН 1023200757315	д. Мазиева, ул. Союзная, 12-18	
982	Контейнерная площадка	15224501000 Брянская область Карачевский район г. Карачев	1	Карачевское городское поселение д. Волкова, ул. Советская, д. 12	53.066710 34,927449	грунт	6	нет	нет	нет	нет	1	Ежедневно	черный металлопрокат с порошковой покраской	1	0,75	боковой	нет	0	0	0	0	0	0	0	0	Администрация Карачевского района, г. Карачев, ул. Советская, д. 64 ОГРН 1023200757315	д. Волкова, ул. Советская. №3, 4, 6, 8, 10, 12, 14, 16	
983	Контейнерная площадка	15224501000 Брянская область Карачевский район г. Карачев	1	Карачевское городское поселение д. Волкова, ул. Советская, 76	53.059813 34.909681	грунт	6	нет	нет	нет	нет	1	Ежедневно	черный металлопрокат с порошковой покраской	1	0,75	боковой	нет	0	0	0	0	0	0	0	0	Администрация Карачевского района, г. Карачев, ул. Советская, д. 64 ОГРН 1023200757315	д. Волкова, ул. Советская. 17-45	
984	Контейнерная площадка	15224501000 Брянская область Карачевский район г. Карачев	1	Карачевское городское поселение д. Волкова, ул. Новая (начало)	53.070308 34.934907	грунт	6	нет	нет	нет	нет	1	Ежедневно	черный металлопрокат с порошковой покраской	1	0,75	боковой	нет	0	0	0	0	0	0	0	0	Администрация Карачевского района, г. Карачев, ул. Советская, д. 64 ОГРН 1023200757315	д. Волкова, ул. Новая. 1-19	
985	Контейнерная площадка	15224501000 Брянская область Карачевский район г. Карачев	1	Карачевское городское поселение д. Волкова, ул. Новая, д. 21	53.068353 34.930901	грунт	6	нет	нет	нет	нет	1	Ежедневно	черный металлопрокат с порошковой покраской	1	0,75	боковой	нет	0	0	0	0	0	0	0	0	Администрация Карачевского района, г. Карачев, ул. Советская, д. 64 ОГРН 1023200757315	д. Волкова, ул. Новая, 20-23	
986	Контейнерная площадка	15224501000 Брянская область Карачевский район г. Карачев	1	Карачевское городское поселение д. Масловка, ул. Первомайская, д. 2	53.119441 35.015785	грунт	18	нет	нет	нет	да	3	Ежедневно	черный металлопрокат с порошковой покраской	1	0,75	боковой	черный металлопрокат с порошковой покраской	2	1.1	евразахват	0	0	0	0	0	Администрация Карачевского района, г. Карачев, ул. Советская, д. 64 ОГРН 1023200757315	д. Масловка, ул. Первомайская, 2-14	

987	Контейнерная площадка	15224501000 Брянская область Карачевский район г. Карачев	1	Карачевское городское поселение д. Масловка, ул. Первомайская, д. 22	53.119477 35.020246	грунт	18	нет	нет	нет	да	3	Ежедневно	черный металлопрокат с порошковой покраской	1	0,75	боковой	черный металлопрокат с порошковой покраской	2	1,1	евразахват	0	0	0	0	0	Администрация Карачевского района, г. Карачев, ул. Советская, д. 64 ОГРН 1023200757315	д. Масловка, ул. Первомайская, 16-40	
988	Контейнерная площадка	15224501000 Брянская область Карачевский район г. Карачев	1	Карачевское городское поселение д. Масловка, ул. Первомайская, д. 62	53.118128 35.031962	грунт	24	нет	нет	нет	да	4	Ежедневно	черный металлопрокат с порошковой покраской	2	0,75	боковой	черный металлопрокат с порошковой покраской	2	1,1	евразахват	0	0	0	0	0	Администрация Карачевского района, г. Карачев, ул. Советская, д. 64 ОГРН 1023200757315	д. Масловка, ул. Первомайская, 44-66	
989	Контейнерная площадка	15224501000 Брянская область Карачевский район г. Карачев	1	Карачевское городское поселение д. Масловка, ул. Первомайская, д. 76	53.117482 35.039068	грунт	6	нет	нет	нет	нет	1	Ежедневно	черный металлопрокат с порошковой покраской	1	0,75	боковой	нет	0	0	0	0	0	0	0	0	0	Администрация Карачевского района, г. Карачев, ул. Советская, д. 64 ОГРН 1023200757315	д. Масловка, ул. Первомайская, 68-84	
990	Контейнерная площадка	15224501000 Брянская область Карачевский район г. Карачев	1	Карачевское городское поселение д. Масловка, ул. Первомайская, д. 94	53.116867 35.044243	грунт	6	нет	нет	нет	нет	1	Ежедневно	черный металлопрокат с порошковой покраской	1	0,75	боковой	нет	0	0	0	0	0	0	0	0	0	Администрация Карачевского района, г. Карачев, ул. Советская, д. 64 ОГРН 1023200757315	д. Масловка, ул. Первомайская, 86-106	
991	Контейнерная площадка	15224501000 Брянская область Карачевский район г. Карачев	1	Карачевское городское поселение д. Масловка, ул. Первомайская, д. 107 (за Эльфом)	53.117274 35.047561	грунт	24	нет	нет	нет	да	4	Ежедневно	черный металлопрокат с порошковой покраской	2	0,75	боковой	черный металлопрокат с порошковой покраской	2	1,1	евразахват	0	0	0	0	0	Администрация Карачевского района, г. Карачев, ул. Советская, д. 64 ОГРН 1023200757315	д. Масловка, ул. Трудовая, 302-306	
992	Контейнерная площадка	15224501000 Брянская область Карачевский район г. Карачев	1	Карачевское городское поселение д. Масловка, ул. Первомайская, д. 116	53.115210 35.051793	грунт	12	нет	нет	нет	нет	2	Ежедневно	черный металлопрокат с порошковой покраской	2	0,75	боковой	нет	0	0	0	0	0	0	0	0	0	Администрация Карачевского района, г. Карачев, ул. Советская, д. 64 ОГРН 1023200757315	д. Масловка, ул. Первомайская, 108-116	
993	Контейнерная площадка	15224501000 Брянская область Карачевский район г. Карачев	1	Карачевское городское поселение д. Масловка, пер. Первомайский, д. 4	53.117571 35.044568	грунт	12	нет	нет	нет	нет	2	Ежедневно	черный металлопрокат с порошковой покраской	2	0,75	боковой	нет	0	0	0	0	0	0	0	0	0	Администрация Карачевского района, г. Карачев, ул. Советская, д. 64 ОГРН 1023200757315	д. Масловка, пер. Первомайский, 1-6А	
994	Контейнерная площадка	15224501000 Брянская область Карачевский район г. Карачев	1	Карачевское городское поселение д. Масловка, ул. Победы, д. 11	53.117903 35.020075	грунт	12	нет	нет	нет	нет	2	Ежедневно	черный металлопрокат с порошковой покраской	2	0,75	боковой	нет	0	0	0	0	0	0	0	0	0	Администрация Карачевского района, г. Карачев, ул. Советская, д. 64 ОГРН 1023200757315	д. Масловка, ул. Победы,1-28	
995	Контейнерная площадка	15224501000 Брянская область Карачевский район г. Карачев	1	Карачевское городское поселение д. Масловка, ул. Добровольского, 1А	53.119672 35.026565	грунт	30	нет	нет	нет	да	5	Ежедневно	черный металлопрокат с порошковой покраской	4	0,75	боковой	черный металлопрокат с порошковой покраской	1	1,1	евразахват	0	0	0	0	0	Администрация Карачевского района, г. Карачев, ул. Советская, д. 64 ОГРН 1023200757315	д. Масловка, ул. Добровольского, 1а-11	
996	Контейнерная площадка	15224501000 Брянская область Карачевский район г. Карачев	1	Карачевское городское поселение д. Масловка, ул. Жукова, д. 13	53.124411 35.019074	грунт	6	нет	нет	нет	нет	1	Ежедневно	черный металлопрокат с порошковой покраской	1	0,75	боковой	нет	0	0	0	0	0	0	0	0	0	Администрация Карачевского района, г. Карачев, ул. Советская, д. 64 ОГРН 1023200757315	д. Масловка, ул. Жукова, 1-21	
997	Контейнерная площадка	15224501000 Брянская область Карачевский район г. Карачев	1	Карачевское городское поселение д. Масловка, ул. Жукова, д. 33А	53.125632 35.022329	грунт	6	нет	нет	нет	нет	1	Ежедневно	черный металлопрокат с порошковой покраской	1	0,75	боковой	нет	0	0	0	0	0	0	0	0	0	Администрация Карачевского района, г. Карачев, ул. Советская, д. 64 ОГРН 1023200757315	д. Масловка, ул. Жукова, 23-43	
998	Контейнерная площадка	15224501000 Брянская область Карачевский район г. Карачев	1	Карачевское городское поселение д. Масловка, ул. Жукова, д. 36	53.125387 35.026597	грунт	36	нет	нет	нет	да	6	Ежедневно	черный металлопрокат с порошковой покраской	5	0,75	боковой	черный металлопрокат с порошковой покраской	1	1,1	евразахват	0	0	0	0	0	Администрация Карачевского района, г. Карачев, ул. Советская, д. 64 ОГРН 1023200757315	д. Масловка, ул. Жукова, 45-65	
999	Контейнерная площадка	15224501000 Брянская область Карачевский район г. Карачев	1	Карачевское городское поселение д. Масловка, ул. Жукова, д. 77	53.124676 35.032161	асфальт	18	да	нет	нет	да	3	Ежедневно	черный металлопрокат с порошковой покраской	1	0,75	боковой	черный металлопрокат с порошковой покраской	2	1,1	евразахват	0	0	0	0	0	Администрация Карачевского района, г. Карачев, ул. Советская, д. 64 ОГРН 1023200757315	д. Масловка, ул. Жукова, 67-87	
1000	Контейнерная площадка	15224501000 Брянская область Карачевский район г. Карачев	1	Карачевское городское поселение д. Масловка, ул. Жукова, д. 95	53.124212 35.035182	асфальт	18	да	нет	нет	да	3	Ежедневно	черный металлопрокат с порошковой покраской	1	0,75	боковой	черный металлопрокат с порошковой покраской	2	1,1	евразахват	0	0	0	0	0	Администрация Карачевского района, г. Карачев, ул. Советская, д. 64 ОГРН 1023200757315	д. Масловка, ул. Жукова, 89-117	
1001	Контейнерная площадка	15224501000 Брянская область Карачевский район г. Карачев	1	Карачевское городское поселение д. Масловка, ул. Комсомольская, д. 3	53.119949 35.017351	грунт	6	нет	нет	нет	нет	1	Ежедневно	черный металлопрокат с порошковой покраской	1	0,75	боковой	нет	0	0	0	0	0	0	0	0	0	Администрация Карачевского района, г. Карачев, ул. Советская, д. 64 ОГРН 1023200757315	д. Масловка, ул. Комсомольская, 1-27	

1002	Контейнерная площадка	15224501000 Брянская область Карачевский район г. Карачев		1	Карачевское городское поселение д. Масловка, ул. Трудовая, д. 4	53.118859 35.043466	грунт	30	нет	нет	да	нет		1	Ежедневно	черный металлопрокат с порошковой покраской	1	7,8	боковой	нет	0	0	0	1	0	0	0	0	Администрация Карачевского района, г. Карачев, ул. Советская, д. 64 ОГРН 1023200757315	д. Масловка, ул. Трудовая, 1-6	
1003	Контейнерная площадка	15224501000 Брянская область Карачевский район г. Карачев		1	Карачевское городское поселение д. Масловка, ул. Трудовая (гаражи)	53.120771 35.045149	бетон	30	да	нет	да	нет		1	Ежедневно	черный металлопрокат с порошковой покраской	1	7,8	боковой	нет	0	0	0	1	0	0	0	0	Администрация Карачевского района, г. Карачев, ул. Советская, д. 64 ОГРН 1023200757315	д. Масловка, ул. Трудовая, 5-10	
1004	Контейнерная площадка	15224501000 Брянская область Карачевский район г. Карачев		1	Карачевское городское поселение д. Масловка, пер. Мичурина, д. 5	53.128518 35.027099	асфальт	6	да	нет	нет	нет		1	Ежедневно	черный металлопрокат с порошковой покраской	1	0,75	боковой	нет	0	0	0	0	0	0	0	0	Администрация Карачевского района, г. Карачев, ул. Советская, д. 64 ОГРН 1023200757315	д. Масловка, пер. Мичурина, 1-9	
1005	Контейнерная площадка	15224501000 Брянская область Карачевский район г. Карачев		1	Карачевское городское поселение д. Масловка, пер. Мичурина, д. 11	53.129473 35.027824	асфальт	6	да	нет	нет	нет		1	Ежедневно	черный металлопрокат с порошковой покраской	1	0,75	боковой	нет	0	0	0	0	0	0	0	0	Администрация Карачевского района, г. Карачев, ул. Советская, д. 64 ОГРН 1023200757315	д. Масловка, пер. Мичурина, 11-15	
1006	Контейнерная площадка	15224501000 Брянская область Карачевский район г. Карачев		1	Карачевское городское поселение д. Слобода, ул. Лоскутова, д. 3	53.109232 35.009362	грунт	18	нет	нет	нет	да		3	Ежедневно	черный металлопрокат с порошковой покраской	1	0,75	боковой	черный металлопрокат с порошковой покраской	2	1,1	еврозахват	0	0	0	0	0	Администрация Карачевского района, г. Карачев, ул. Советская, д. 64 ОГРН 1023200757315	д. Слобода, ул. Лоскутова , 1-15	
1007	Контейнерная площадка	15224501000 Брянская область Карачевский район г. Карачев		1	Карачевское городское поселение д. Слобода, ул. Лоскутова, д. 18	53.108321 35.010986	грунт	18	нет	нет	нет	да		3	Ежедневно	черный металлопрокат с порошковой покраской	1	0,75	боковой	черный металлопрокат с порошковой покраской	2	1,1	еврозахват	0	0	0	0	0	Администрация Карачевского района, г. Карачев, ул. Советская, д. 64 ОГРН 1023200757315	д. Слобода, ул. Лоскутова , 17-39	
1008	Контейнерная площадка	15224501000 Брянская область Карачевский район г. Карачев		1	Карачевское городское поселение д. Слобода, ул. Лоскутова, д. 57	53.107185 35.013747	грунт	18	нет	нет	нет	да		3	Ежедневно	черный металлопрокат с порошковой покраской	1	0,75	боковой	черный металлопрокат с порошковой покраской	2	1,1	еврозахват	0	0	0	0	0	Администрация Карачевского района, г. Карачев, ул. Советская, д. 64 ОГРН 1023200757315	д. Слобода, ул. Лоскутова , 41-67	
1009	Контейнерная площадка	15224501000 Брянская область Карачевский район г. Карачев		1	Карачевское городское поселение д. Слобода, ул. Лоскутова, д. 57	53.105629 35.017261	грунт	18	нет	нет	нет	да		3	Ежедневно	черный металлопрокат с порошковой покраской	1	0,75	боковой	черный металлопрокат с порошковой покраской	2	1,1	еврозахват	0	0	0	0	0	Администрация Карачевского района, г. Карачев, ул. Советская, д. 64 ОГРН 1023200757315	д. Слобода, ул. Лоскутова , 69-95	
1010	Контейнерная площадка	15224501000 Брянская область Карачевский район г. Карачев		1	Карачевское городское поселение д. Слобода, ул. Лоскутова, д 82	53.104073 35.019437	щебень	6	нет	нет	нет	нет		2	Ежедневно	черный металлопрокат с порошковой покраской	2	0,75	боковой	нет	0	0	0	0	0	0	0	0	Администрация Карачевского района, г. Карачев, ул. Советская, д. 64 ОГРН 1023200757315	Брянская обл., Карачевский р-н, д. Слобода, ул. Лоскутова, д. 96-167	
1011	Контейнерная площадка	15224501000 Брянская область Карачевский район г. Карачев		1	Карачевское городское поселение д. Вишневка, ул. Есенина, д. 11	53.116467 35.030957	грунт	24	нет	нет	нет	да		4	Ежедневно	черный металлопрокат с порошковой покраской	2	0,75	боковой	черный металлопрокат с порошковой покраской	2	1,1	еврозахват	0	0	0	0	0	Администрация Карачевского района, г. Карачев, ул. Советская, д. 64 ОГРН 1023200757315	д. Вишневка, ул. Есенина, 1-17	
1012	Контейнерная площадка	15224501000 Брянская область Карачевский район г. Карачев		1	Карачевское городское поселение д. Вишневка, ул. Есенина, д. 52	53.113389 35.028424	грунт	6	нет	нет	нет	нет		1	Ежедневно	черный металлопрокат с порошковой покраской	1	0,75	боковой	нет	0	0	0	0	0	0	0	0	Администрация Карачевского района, г. Карачев, ул. Советская, д. 64 ОГРН 1023200757315	д. Вишневка, ул. Есенина, 38-78	
1013	Контейнерная площадка	15224501000 Брянская область Карачевский район г. Карачев		1	Карачевское городское поселение д. Вишневка, ул. Набережная, д. 2	53.111695 35.029940	грунт	18	нет	нет	нет	да		3	Ежедневно	черный металлопрокат с порошковой покраской	2	0,75	боковой	черный металлопрокат с порошковой покраской	1	1,1	еврозахват	0	0	0	0	0	Администрация Карачевского района, г. Карачев, ул. Советская, д. 64 ОГРН 1023200757315	д. Вишневка, ул. Набережная, 2-20	
1014	Контейнерная площадка	15224501000 Брянская область Карачевский район г. Карачев		1	Карачевское городское поселение д. Вишневка, ул. Матросова, д. 39	53.109150 35.032109	грунт	6	нет	нет	нет	нет		1	Ежедневно	черный металлопрокат с порошковой покраской	1	0,75	боковой	нет	0	0	0	0	0	0	0	0	Администрация Карачевского района, г. Карачев, ул. Советская, д. 64 ОГРН 1023200757315	д. Вишневка, ул. Матросова, 27-39	
1015	Контейнерная площадка	15224501000 Брянская область Карачевский район г. Карачев		1	Карачевское городское поселение д. Вишневка, ул. Матросова, д. 51	53.108064 35.035602	грунт	12	нет	нет	нет	нет		2	Ежедневно	черный металлопрокат с порошковой покраской	2	0,75	боковой	нет	0	0	0	0	0	0	0	0	Администрация Карачевского района, г. Карачев, ул. Советская, д. 64 ОГРН 1023200757315	д. Вишневка, ул. Матросова, 20-42	
1016	Контейнерная площадка	15224501000 Брянская область Карачевский район г. Карачев		1	Карачевское городское поселение д. Вишневка, ул. Молодежная/Матросова	53.104099 35.035872	грунт	24	нет	нет	нет	да		4	Ежедневно	черный металлопрокат с порошковой покраской	2	0,75	боковой	черный металлопрокат с порошковой покраской	2	1,1	еврозахват	0	0	0	0	0	Администрация Карачевского района, г. Карачев, ул. Советская, д. 64 ОГРН 1023200757315	д. Вишневка, ул. Молодежная, 2-15	

1017	Контейнерная площадка	15224501000 Брянская область Карачевский район г. Карачев		1	Карачевское городское поселение д. Барановка, ул. Солнечная, д. 7	53,125791 35,017963	грунт	6	нет	нет	нет	нет		1	Ежедневно	черный металлопрокат с порошковой покраской	1	0,75	боковой	нет	0	0	0	0	0	0	0	0	Администрация Карачевского района, г. Карачев, ул. Советская, д. 64 ОГРН 1023200757315	д.Барановка, ул. Солнечная, 1-11	
1018	Контейнерная площадка	15224501000 Брянская область Карачевский район г. Карачев		1	Карачевское городское поселение д. Барановка, ул. Заводская, д.16	53.127555 35.014685	грунт	12	нет	нет	нет	да		2	Ежедневно	черный металлопрокат с порошковой покраской	1	0,75	боковой	черный металлопрокат с порошковой покраской	1	1,1	евразахват	0	0	0	0	0	Администрация Карачевского района, г. Карачев, ул. Советская, д. 64 ОГРН 1023200757315	д. Барановка, ул. Заводская, 6-26	
1019	Контейнерная площадка	15224501000 Брянская область Карачевский район г. Карачев		1	Карачевское городское поселение д. Грибовы Дворы, ул. Гагарина, д. 9	53.123039 35.040607	грунт	18	нет	нет	нет	да		3	Ежедневно	черный металлопрокат с порошковой покраской	1	0,75	боковой	черный металлопрокат с порошковой покраской	2	1,1	евразахват	0	0	0	0	0	Администрация Карачевского района, г. Карачев, ул. Советская, д. 64 ОГРН 1023200757315	д. Грибовы Дворы, ул. Гагарина, 1-19	
1020	Контейнерная площадка	15224501000 Брянская область Карачевский район г. Карачев		1	Карачевское городское поселение д. Грибовы Дворы, ул. Гагарина, д. 29	53.121951 35.045647	грунт	18	нет	нет	нет	да		3	Ежедневно	черный металлопрокат с порошковой покраской	1	0,75	боковой	черный металлопрокат с порошковой покраской	2	1,1	евразахват	0	0	0	0	0	Администрация Карачевского района, г. Карачев, ул. Советская, д. 64 ОГРН 1023200757315	д. Грибовы Дворы, ул. Гагарина, 21-41	
1021	Контейнерная площадка	15224501000 Брянская область Карачевский район г. Карачев		1	Карачевское городское поселение д. Грибовы Дворы, ул. Гагарина, д. 55	53.120877 35.050682	грунт	12	нет	нет	нет	да		2	Ежедневно	черный металлопрокат с порошковой покраской	1	0,75	боковой	черный металлопрокат с порошковой покраской	1	1,1	евразахват	0	0	0	0	0	Администрация Карачевского района, г. Карачев, ул. Советская, д. 64 ОГРН 1023200757315	д. Грибовы Дворы, ул. Гагарина, 43-53	
1022	Контейнерная площадка	15224501000 Брянская область Карачевский район г. Карачев		1	Карачевское городское поселение д. Грибовы Дворы, ул. Гагарина, д. 75	53.119609 35.056383	грунт	18	нет	нет	нет	да		3	Ежедневно	черный металлопрокат с порошковой покраской	1	0,75	боковой	черный металлопрокат с порошковой покраской	2	1,1	евразахват	0	0	0	0	0	Администрация Карачевского района, г. Карачев, ул. Советская, д. 64 ОГРН 1023200757315	д. Грибовы Дворы, ул. Гагарина, 55-75	
1023	Контейнерная площадка	15224501000 Брянская область Карачевский район г. Карачев		1	Карачевское городское поселение д. Грибовы Дворы, ул. Гагарина, д. 93	53.118493 35.061425	грунт	18	нет	нет	нет	да		3	Ежедневно	черный металлопрокат с порошковой покраской	2	0,75	боковой	черный металлопрокат с порошковой покраской	1	1,1	евразахват	0	0	0	0	0	Администрация Карачевского района, г. Карачев, ул. Советская, д. 64 ОГРН 1023200757315	д. Грибовы Дворы, ул. Гагарина, 77-97	
1024	Контейнерная площадка	15224501000 Брянская область Карачевский район г. Карачев		1	Карачевское городское поселение д. Грибовы Дворы, ул. Гагарина, д. 113	53.117153 35.067034	грунт	18	нет	нет	нет	да		3	Ежедневно	черный металлопрокат с порошковой покраской	1	0.75	боковой	черный металлопрокат с порошковой покраской	2	1,1	евразахват	0	0	0	0	0	Администрация Карачевского района, г. Карачев, ул. Советская, д. 64 ОГРН 1023200757315	д. Грибовы Дворы, ул. Гагарина, 99-119	
1025	Контейнерная площадка	15224501000 Брянская область Карачевский район г. Карачев		1	Карачевское городское поселение д. Грибовы Дворы, ул. Гагарина, д. 121	53.116734 35.069396	грунт	12	нет	нет	нет	да		2	Ежедневно	черный металлопрокат с порошковой покраской	1	0,75	боковой	черный металлопрокат с порошковой покраской	1	1,1	евразахват	0	0	0	0	0	Администрация Карачевского района, г. Карачев, ул. Советская, д. 64 ОГРН 1023200757315	д. Грибовы Дворы, ул. Гагарина, 121-133	
1026	Контейнерная площадка	15224501000 Брянская область Карачевский район г. Карачев		1	Карачевское городское поселение д. Грибовы Дворы, ул. Лесная	53.113222 35.069639	грунт	6	нет	нет	нет	нет		1	Ежедневно	черный металлопрокат с порошковой покраской	1	0,75	боковой	нет	0	0	0	0	0	0	0	0	Администрация Карачевского района, г. Карачев, ул. Советская, д. 64 ОГРН 1023200757315	д. Грибовы Дворы, ул. Лесная, 9	
1027	Контейнерная площадка	15224501000 Брянская область Карачевский район г. Карачев		1	Карачевское городское поселение д. Коптилово, ул. Артюхова, д. 54	53.087546 34.784575	грунт	6	нет	нет	нет	нет		1	Ежедневно	черный металлопрокат с порошковой покраской	1	0,75	боковой	нет	0	0	0	0	0	0	0	0	Администрация Карачевского района, г. Карачев, ул. Советская, д. 64 ОГРН 1023200757315	д. Коптилово, ул. Артюхова, д. 26-33, 28-66	
1028	Контейнерная площадка	15224501000 Брянская область Карачевский район г. Карачев		1	Карачевское городское поселение д. Коптилово, ул. Артюхова, д. 74	53.086862 34.778810	грунт	12	нет	нет	нет	нет		2	Ежедневно	черный металлопрокат с порошковой покраской	2	0.75	боковой	нет	0	0	0	0	0	0	0	0	Администрация Карачевского района, г. Карачев, ул. Советская, д. 64 ОГРН 1023200757315	д. Коптилово, ул. Артюхова, 33, 35, 37, 51, 68, 70, 72, 74	
1029	Контейнерная площадка	15224501000 Брянская область Карачевский район г. Карачев		1	Карачевское городское поселение д. Коптилово, ул. Мацнева (выезд)	53.087844 34.785903	грунт	6	нет	нет	нет	нет		1	Ежедневно	черный металлопрокат с порошковой покраской	1	0,75	боковой	нет	0	0	0	0	0	0	0	0	Администрация Карачевского района, г. Карачев, ул. Советская, д. 64 ОГРН 1023200757315	д. Коптилово, ул. Мацнева д. 18-40	
1030	Контейнерная площадка	15224501000 Брянская область Карачевский район г. Карачев		1	Карачевское городское поселение д. Коптилово, ул. Мацнева, д. 1	53.087844 34.785903	грунт	12	нет	нет	нет	нет		2	Ежедневно	черный металлопрокат с порошковой покраской	2	0.75	боковой	нет	0	0	0	0	0	0	0	0	Администрация Карачевского района, г. Карачев, ул. Советская, д. 64 ОГРН 1023200757315	д. Коптилово, ул. Мацнева, д. 1-17	

1031	Контейнерная площадка	15224501000 Брянская область Карачевский район г. Карачев		1	Карачевское городское поселение д. Осиновка, ул. Октябрьская, д. 5	53.082017 34.749569	грунт	6	нет	нет	нет	нет	1	Ежедневно	черный металлопрокат с порошковой покраской	1	0,75	боковой	нет	0	0	0	0	0	0	0	0	Администрация Карачевского района, г. Карачев, ул. Советская, д. 64 ОГРН 1023200757315	д. Осиновка, ул. Октябрьская №5, 10, 12, 14, 16, 18, 20	
1032	Контейнерная площадка	15224501000 Брянская область Карачевский район г. Карачев		1	Карачевское городское поселение д. Осиновка, ул. Октябрьская, д. 6	53.080844 34.746570	грунт	6	нет	нет	нет	нет	1	Ежедневно	черный металлопрокат с порошковой покраской	1	0,75	боковой	нет	0	0	0	0	0	0	0	0	Администрация Карачевского района, г. Карачев, ул. Советская, д. 64 ОГРН 1023200757315	д. Осиновка, ул. Октябрьская №1-4, 6, 8	
1033	Контейнерная площадка	15224501000 Брянская область Карачевский район г. Карачев		1	Карачевское городское поселение д. Осиновка, ул. Октябрьская, д. 19	53.084170 34.757731	грунт	6	нет	нет	нет	нет	1	Ежедневно	черный металлопрокат с порошковой покраской	1	0,75	боковой	нет	0	0	0	0	0	0	0	0	Администрация Карачевского района, г. Карачев, ул. Советская, д. 64 ОГРН 1023200757315	д. Осиновка, ул. Октябрьская №1-4, 6, 8	
1034	Контейнерная площадка	15224501000 Брянская область Карачевский район г. Карачев		1	Карачевское городское поселение д. Осиновка, ул. Октябрьская, д. 26	53.082920 34.752029	грунт	6	нет	нет	нет	нет	1	Ежедневно	черный металлопрокат с порошковой покраской	1	0,75	боковой	нет	0	0	0	0	0	0	0	0	Администрация Карачевского района, г. Карачев, ул. Советская, д. 64 ОГРН 1023200757315	д. Осиновка, ул. Октябрьская № 19, 21, 23, 25, 27, 29, 32, 34, 38	
1035	Контейнерная площадка	15224501000 Брянская область Карачевский район г. Карачев		1	Карачевское городское поселение г. Карачев, ул. Луначарского, д. 43	53.123865 34.975590	бетон	12	да	нет	нет	да	2	Ежедневно	нет	0	0	0	черный металлопрокат с порошковой покраской	2	1,1	еврозахват	0	0	0	0	0	Администрация Карачевского района, г. Карачев, ул. Советская, д. 64 ОГРН 1023200757315	г. Карачев, ул. Луначарского, с д. №35 по д. №61	
1036	Контейнерная площадка	15234551000 Красногорское городское поселение		1	пгт Красная Гора ул. Брянская, д.24	52.996329, 31.604138	деревянная решетка	5 кв.м	нет	нет	нет	нет	1	вторник, пятница	черный металлопрокат с порошковой покраской	1	1	боковой захват	нет	0	0	нет	0	0	0	0	0	администрация Красногорского района Брянской области, ИНН 3219001716	пгт Красная Гора ул. Брянская,20,22,24,26,28	администрация Красногорского района Брянской области, ИНН 3219001716, пгт Красная Гора ул. Брянская.20.22,24,26,28
1037	Контейнерная площадка	15234551000 Красногорское городское поселение		1	пгт Красная Гора ул. Брянская, д.27	52.996587. 31.606284	деревянная решетка	5 кв.м	нет	нет	нет	нет	1	вторник, пятница	черный металлопрокат с порошковой покраской	1	1	боковой захват	нет	0	0	нет	0	0	0	0	0	администрация Красногорского района Брянской области, ИНН 3219001716	пгт Красная Гора ул. Брянская,д.10,12,14,16,18,25,27	администрация Красногорского района Брянской области, ИНН 3219001716, пгт Красная Гора ул. Брянская,д.10,12,14,16,18,25,27
1038	Контейнерная площадка	15234551000 Красногорское городское поселение		1	пгт Красная Гора ул. Брянская, д.29	52.996401, 31.605069	деревянная решетка	5 кв.м	нет	нет	нет	нет	1	вторник, пятница	черный металлопрокат с порошковой покраской	1	1	боковой захват	нет	0	0	нет	0	0	0	0	0	ч\кГорбачев В. В. .пгт Красная Гора ул. Брянская, д.29	пгт Красная Гора ул. Брянская, д.29	ч\кГорбачев В. В. .пгт Красная Гора ул. Брянская, д.29
1039	Контейнерная площадка	15234551000 Красногорское городское поселение		1	пгт Красная Гора ул. Буйневича, д.10	53.005926, 31.604197	деревянная решетка	5 кв.м	нет	нет	нет	нет	1	вторник, пятница	черный металлопрокат с порошковой покраской	1	1	боковой захват	нет	0	0	нет	0	0	0	0	0	администрация Красногорского района Брянской области, ИНН 3219001716	пгт Красная Гора ул. Буйневича, д.3,6, 8-12	администрация Красногорского района Брянской области, ИНН 3219001716, пгт Красная Гора ул. Буйневича, д.3,6, 8-12
1040	Контейнерная площадка	15234551000 Красногорское городское поселение		1	пгт Красная Гора ул. Буйневича, д.20 (МКД)	53.003758, 31.599978	деревянная решетка	5 кв.м	нет	нет	нет	нет	1	вторник, пятница	черный металлопрокат с порошковой покраской	1	1	боковой захват	нет	0	0	нет	0	0	0	0	0	администрация Красногорского района Брянской области, ИНН 3219001716	пгт Красная Гора ул. Буйневича д.20	администрация Красногорского района Брянской области, ИНН 3219001716, пгт Красная Гора ул. Буйневича д.20
1041	Контейнерная площадка	15234551000 Красногорское городское поселение		1	пгт Красная Гора ул. Буйневича, д.22 (МКД)	53.003524, 31.599589	деревянная решетка	5 кв.м	нет	нет	нет	нет	1	вторник, пятница	черный металлопрокат с порошковой покраской	1	1	боковой захват	нет	0	0	нет	0	0	0	0	0	администрация Красногорского района Брянской области, ИНН 3219001716	пгт Красная Гора ул. Буйневича д.22	администрация Красногорского района Брянской области, ИНН 3219001716, пгт Красная Гора ул. Буйневича д.22
1042	Контейнерная площадка	15234551000 Красногорское городское поселение		1	пгт Красная Гора ул. Буйневича, д.24 (МКД)	53.003031, 31.598301	деревянная решетка	5 кв.м	нет	нет	нет	нет	1	вторник, пятница	черный металлопрокат с порошковой покраской	1	1	боковой захват	нет	0	0	нет	0	0	0	0	0	администрация Красногорского района Брянской области, ИНН 3219001716	пгт Красная Гора ул. Буйневича д.24	администрация Красногорского района Брянской области, ИНН 3219001716, пгт Красная Гора ул. Буйневича д.24
1043	Контейнерная площадка	15234551000 Красногорское городское поселение		1	пгт Красная Гора ул. Буйневича, д.26 (МКД)	53.003092, 31.598232	деревянная решетка	5 кв.м	нет	нет	нет	нет	1	вторник, пятница	черный металлопрокат с порошковой покраской	1	1	боковой захват	нет	0	0	нет	0	0	0	0	0	администрация Красногорского района Брянской области, ИНН 3219001716	пгт Красная Гора ул. Буйневича д.26	администрация Красногорского района Брянской области, ИНН 3219001716, пгт Красная Гора ул. Буйневича д.26
1044	Контейнерная площадка	15234551000 Красногорское городское поселение		1	пгт Красная Гора ул. Буйневича, д.45а	53.001008, 31.595828	деревянная решетка	5 кв.м	нет	нет	нет	нет	1	вторник, пятница	черный металлопрокат с порошковой покраской	1	1	боковой захват	нет	0	0	нет	0	0	0	0	0	администрация Красногорского района Брянской области, ИНН 3219001716	пгт Красная Гора ул. Буйневича д.30,32,34-401,42,45,47	администрация Красногорского района Брянской области, ИНН 3219001716, пгт Красная Гора ул. Буйневича д.30,32,34-401,42,45,47
1045	Контейнерная площадка	15234551000 Красногорское городское поселение		1	пгт Красная Гора ул. Буйневича, д.53	53.000251, 31.594643	деревянная решетка	5 кв.м	нет	нет	нет	нет	1	вторник, пятница	черный металлопрокат с порошковой покраской	1	1	боковой захват	нет	0	0	нет	0	0	0	0	0	администрация Красногорского района Брянской области, ИНН 3219001716	пгт Красная Гора ул. Буйневича д.46,49,51,53	администрация Красногорского района Брянской области, ИНН 3219001716, пгт Красная Гора ул. Буйневича д.46,49,51,53

1046	Контейнерная площадка	15234551000 Красногорское городское поселение	1	пгт Красная Гора ул. Буйневича, д.57	53.000861, 31.593851	деревянная решетка	5 кв.м	нет	нет	нет	нет	1	вторник, пятница	черный металлопрокат с порошковой покраской	1	1	боковой захват	нет	0	0	нет	0	0	0	0	0	администрация Красногорского района Брянской области, ИНН 3219001716	пгт Красная Гора ул. Буйневича д.48,55,57,59,61,63,65,67,69,71,80	администрация Красногорского района Брянской области, ИНН 3219001716, пгт Красная Гора ул. Буйневича д.48,55,57,59,61,63,65,67,69,71,80
1047	Контейнерная площадка	15234551000 Красногорское городское поселение	1	пгт Красная Гора ул. Буйневича, д.58 (МКД)	52.998579, 31.590341	деревянная решетка	5 кв.м	нет	нет	нет	нет	1	вторник, пятница	черный металлопрокат с порошковой покраской	1	1	боковой захват	нет	0	0	нет	0	0	0	0	0	администрация Красногорского района Брянской области, ИНН 3219001716	пгт Красная Гора ул. Буйневича д.58	администрация Красногорского района Брянской области, ИНН 3219001716, пгт Красная Гора ул. Буйневича д.58
1048	Контейнерная площадка	15234551000 Красногорское городское поселение	1	пгт Красная Гора ул. Буйневича, д.58 Б(МКД)	52.999255, 31.589417	деревянная решетка	5 кв.м	нет	нет	нет	нет	1	вторник, пятница	черный металлопрокат с порошковой покраской	1	1	боковой захват	нет	0	0	нет	0	0	0	0	0	администрация Красногорского района Брянской области, ИНН 3219001716	пгт Красная Гора ул. Буйневича д.58Б	администрация Красногорского района Брянской области, ИНН 3219001716, пгт Красная Гора ул. Буйневича д.58Б
1049	Контейнерная площадка	15234551000 Красногорское городское поселение	1	пгт Красная Гора ул. Буйневича, д.58 В (МКД)	52.999562, 31.589022	деревянная решетка	5 кв.м	нет	нет	нет	нет	1	вторник, пятница	черный металлопрокат с порошковой покраской	1	1	боковой захват	нет	0	0	нет	0	0	0	0	0	администрация Красногорского района Брянской области, ИНН 3219001716	пгт Красная Гора ул. Буйневича д.58В	администрация Красногорского района Брянской области, ИНН 3219001716, пгт Красная Гора ул. Буйневича д.58В
1050	Контейнерная площадка	15234551000 Красногорское городское поселение	1	пгт Красная Гора ул. Буйневича, д.58Г (МКД)	52.999602, 31.588180	деревянная решетка	5 кв.м	нет	нет	нет	нет	1	вторник, пятница	черный металлопрокат с порошковой покраской	1	1	боковой захват	нет	0	0	нет	0	0	0	0	0	администрация Красногорского района Брянской области, ИНН 3219001716	пгт Красная Гора ул. Буйневича д.58Г	администрация Красногорского района Брянской области, ИНН 3219001716, пгт Красная Гора ул. Буйневича д.58Г
1051	Контейнерная площадка	15234551000 Красногорское городское поселение	1	пгт Красная Гора ул. Буйневича, д.62 (МКД)	52.997807, 31.589746	деревянная решетка	5 кв.м	нет	нет	нет	нет	1	вторник, пятница	черный металлопрокат с порошковой покраской	1	1	боковой захват	нет	0	0	нет	0	0	0	0	0	администрация Красногорского района Брянской области, ИНН 3219001716	пгт Красная Гора ул. Буйневича д.62	администрация Красногорского района Брянской области, ИНН 3219001716, пгт Красная Гора ул. Буйневича д.62
1052	Контейнерная площадка	15234551000 Красногорское городское поселение	1	пгт Красная Гора ул. Восточная, д.6	53.001043, 31.613618	деревянная решетка	5 кв.м	нет	нет	нет	нет	1	понедельник, четверг	черный металлопрокат с порошковой покраской	1	1	боковой захват	нет	0	0	нет	0	0	0	0	0	администрация Красногорского района Брянской области, ИНН 3219001716	пгт Красная Гора ул. Восточная д.1-19	администрация Красногорского района Брянской области, ИНН 3219001716, пгт Красная Гора ул. Восточная д.1-19
1053	Контейнерная площадка	15234551000 Красногорское городское поселение	1	пгт Красная Гора пер. Встречный, д.3	52.996016, 31.608431	деревянная решетка	5 кв.м	нет	нет	нет	нет	1	вторник, пятница	черный металлопрокат с порошковой покраской	1	1	боковой захват	нет	0	0	нет	0	0	0	0	0	администрация Красногорского района Брянской области, ИНН 3219001716	пгт Красная Гора пер. Встречный,3	администрация Красногорского района Брянской области, ИНН 3219001716, пгт Красная Гора пер. Встречный,3
1054	Контейнерная площадка	15234551000 Красногорское городское поселение	1	пгт Красная Гора ул. Высокая, д.7	52.995754, 31.610653	деревянная решетка	5 кв.м	нет	нет	нет	нет	1	вторник, пятница	черный металлопрокат с порошковой покраской	1	1	боковой захват	нет	0	0	нет	0	0	0	0	0	администрация Красногорского района Брянской области, ИНН 3219001716	пгт Красная Гора ул.Высокая д.1-7, ул.Брянская 13,15,17	администрация Красногорского района Брянской области, ИНН 3219001716, пгт Красная Гора ул.Высокая д.1-7, ул.Брянская 13,15,17
1055	Контейнерная площадка	15234551000 Красногорское городское поселение	1	пгт Красная Гора ул. Высокая, д.9	52.994971, 31.610560	деревянная решетка	5 кв.м	нет	нет	нет	нет	1	вторник, пятница	черный металлопрокат с порошковой покраской	1	1	боковой захват	нет	0	0	нет	0	0	0	0	0	администрация Красногорского района Брянской области, ИНН 3219001716	пгт Красная Гора у. Высокая 1-7, ул. Брянская 13,15,17	администрация Красногорского района Брянской области, ИНН 3219001716, пгт Красная Гора у. Высокая 1-7, ул. Брянская 13,15,17
1056	Контейнерная площадка	15234551000 Красногорское городское поселение	1	пгт Красная Гора ул. Высокая, д.15	52.993429, 31.610592	деревянная решетка	5 кв.м	нет	нет	нет	нет	1	вторник, пятница	черный металлопрокат с порошковой покраской	1	1	боковой захват	нет	0	0	нет	0	0	0	0	0	ч/к Степаниденко В. И. пгт Красная Гора ул. Высокая 15	пгт Красная Гора ул. Высокая 15	ч/к Степаниденко В. И. пгт Красная Гора ул. Высокая 15
1057	Контейнерная площадка	15234551000 Красногорское городское поселение	1	пгт Красная Гора ул. Гагарина, д.8	53.019913, 31.592837	деревянная решетка	5 кв.м	нет	нет	нет	нет	1	среда, пятница	черный металлопрокат с порошковой покраской	1	1	боковой захват	нет	0	0	нет	0	0	0	0	0	администрация Красногорского района Брянской области, ИНН 3219001716	пгт Красная Гора ул. Гагарина- вся	администрация Красногорского района Брянской области, ИНН 3219001716, пгт Красная Гора ул. Гагарина- вся
1058	Контейнерная площадка	15234551000 Красногорское городское поселение	1	пгт Красная Гора пер. Горный, д.1	53.006164, 31.603309	деревянная решетка	5 кв.м	нет	нет	нет	нет	1	понедельник, четверг	черный металлопрокат с порошковой покраской	1	1	боковой захват	нет	0	0	нет	0	0	0	0	0	администрация Красногорского района Брянской области, ИНН 3219001716	пгт Красная Гора пер.Горный- весь	администрация Красногорского района Брянской области, ИНН 3219001716, пгт Красная Гора пер.Горный- весь
1059	Контейнерная площадка	15234551000 Красногорское городское поселение	1	пгт Красная Гора ул. Добровольского, д.1	52.000030, 31.608794	деревянная решетка	5 кв.м	нет	нет	нет	нет	1	вторник, пятница	черный металлопрокат с порошковой покраской	1	1	боковой захват	нет	0	0	нет	0	0	0	0	0	администрация Красногорского района Брянской области, ИНН 3219001716	пгт Красная Гора ул. Добровольского д.1-6	администрация Красногорского района Брянской области, ИНН 3219001716, пгт Красная Гора ул. Добровольского д.1-6
1060	Контейнерная площадка	15234551000 Красногорское городское поселение	1	пгт Красная Гора ул. Добровольского, д.7	52.999384, 31.609605	деревянная решетка	5 кв.м	нет	нет	нет	нет	1	вторник, пятница	черный металлопрокат с порошковой покраской	1	1	боковой захват	нет	0	0	нет	0	0	0	0	0	администрация Красногорского района Брянской области, ИНН 3219001716	пгт Красная Гора ул. Добровольского д.7-10	администрация Красногорского района Брянской области, ИНН 3219001716, пгт Красная Гора ул. Добровольского д.7-10
1061	Контейнерная площадка	15234551000 Красногорское городское поселение	1	пгт Красная Гора ул. Добровольского, д.11	52.999038, 31.610141	деревянная решетка	5 кв.м	нет	нет	нет	нет	1	вторник, пятница	черный металлопрокат с порошковой покраской	1	1	боковой захват	нет	0	0	нет	0	0	0	0	0	администрация Красногорского района Брянской области, ИНН 3219001716	пгт Красная Гора ул. Добровольского д.11-16	администрация Красногорского района Брянской области, ИНН 3219001716, пгт Красная Гора ул. Добровольского д.11-16
1062	Контейнерная площадка	15234551000 Красногорское городское поселение	1	пгт Красная Гора ул. Добровольского, д.17/1	52.998495, 31.610957	деревянная решетка	5 кв.м	нет	нет	нет	нет	1	вторник, пятница	черный металлопрокат с порошковой покраской	1	1	боковой захват	нет	0	0	нет	0	0	0	0	0	администрация Красногорского района Брянской области, ИНН 3219001716	пгт Красная Гора ул. Добровольского д.11-16	администрация Красногорского района Брянской области, ИНН 3219001716, пгт Красная Гора ул. Добровольского д.11-16

1063	Контейнерная площадка	15234551000 Красногорское городское поселение	1	пгт Красная Гора ул. Добровольского, д.28	52.997706, 31.611993	деревянная решетка	5 кв.м	нет	нет	нет	нет	нет	1	вторник, пятница	черный металлопрокат с порошковой покраской	1	1	боковой захват	нет	0	0	нет		0	0	0	0	администрация Красногорского района Брянской области, ИНН 3219001716	пгт Красная Гора ул. Добровольского д.23,25,26,28,30	администрация Красногорского района Брянской области, ИНН 3219001716, пгт Красная Гора ул. Добровольского д.23,25,26,28,30
1064	Контейнерная площадка	15234551000 Красногорское городское поселение	1	пгт Красная Гора ул. Дружбы, д.2	52.994564, 31.600003	деревянная решетка	5 кв.м	нет	нет	нет	нет	нет	1	понедельник, четверг	черный металлопрокат с порошковой покраской	1	1	боковой захват	нет	0	0	нет		0	0	0	0	администрация Красногорского района Брянской области, ИНН 3219001716	пгт Красная Гора ул. Дружбы д.1,2,4,6	администрация Красногорского района Брянской области, ИНН 3219001716, пгт Красная Гора ул. Дружбы д.1,2,4,6
1065	Контейнерная площадка	15234551000 Красногорское городское поселение	1	пгт Красная Гора ул. Дружбы, д.7	52.994379, 31.596141	деревянная решетка	5 кв.м	нет	нет	нет	нет	нет	1	понедельник, четверг	черный металлопрокат с порошковой покраской	1	1	боковой захват	нет	0	0	нет		0	0	0	0	администрация Красногорского района Брянской области, ИНН 3219001716	пгт Красная Гора ул. Дружбы д.3-15(нечети),19, 8-12, 16-20(четн)	администрация Красногорского района Брянской области, ИНН 3219001716, пгт Красная Гора ул. Дружбы д.3-15(нечети),19, 8-12, 16-20(четн)
1066	Контейнерная площадка	15234551000 Красногорское городское поселение	1	пгт Красная Гора ул. Дружбы, д.14	52.994191, 31.597597	деревянная решетка	5 кв.м	нет	нет	нет	нет	нет	1	понедельник, четверг	черный металлопрокат с порошковой покраской	1	1	боковой захват	нет	0	0	нет		0	0	0	0	ч/к Жилинская М.И. пгт Красная Гора ул. Дружбы д.14	пгт Красная Гора ул. Дружбы д.14	ч/к Жилинская М.И. пгт Красная Гора ул. Дружбы д.14
1067	Контейнерная площадка	15234551000 Красногорское городское поселение	1	пгт Красная Гора ул. Дружбы, д.17	52.994140, 31.599478	деревянная решетка	5 кв.м	нет	нет	нет	нет	нет	1	понедельник, четверг	черный металлопрокат с порошковой покраской	1	1	боковой захват	нет	0	0	нет		0	0	0	0	ч/к Молярова Р. И. пгт Красная Гора ул. Дружбы д.17	пгт Красная Гора ул. Дружбы д.17	ч/к Молярова Р. И. пгт Красная Гора ул. Дружбы д.17
1068	Контейнерная площадка	15234551000 Красногорское городское поселение	1	пгт Красная Гора пер. Заполонский, д.3	53,006028, 31.611957	деревянная решетка	5 кв.м	нет	нет	нет	нет	нет	1	понедельник, четверг	черный металлопрокат с порошковой покраской	1	1	боковой захват	нет	0	0	нет		0	0	0	0	администрация Красногорского района Брянской области, ИНН 3219001716	пгт Красная Гора пер. Заполонский д.1-10	администрация Красногорского района Брянской области, ИНН 3219001716, пгт Красная Гора пер. Заполонский д.1-10
1069	Контейнерная площадка	15234551000 Красногорское городское поселение	1	пгт Красная Гора ул. Заречная, д.1	53.013472, 31.595983	деревянная решетка	5 кв.м	нет	нет	нет	нет	нет	1	понедельник, четверг	черный металлопрокат с порошковой покраской	1	1	боковой захват	нет	0	0	нет		0	0	0	0	администрация Красногорского района Брянской области, ИНН 3219001716	пгт Красная Гора ул. Заречная д.1,3,5,9	администрация Красногорского района Брянской области, ИНН 3219001716, пгт Красная Гора ул. Заречная д.1,3,5,9
1070	Контейнерная площадка	15234551000 Красногорское городское поселение	1	пгт Красная Гора ул. Заречная, д.12	53.019958, 31.595333	деревянная решетка	5 кв.м	нет	нет	нет	нет	нет	1	понедельник, четверг	черный металлопрокат с порошковой покраской	1	1	боковой захват	нет	0	0	нет		0	0	0	0	администрация Красногорского района Брянской области, ИНН 3219001716	пгт Красная Гора ул. Заречная д.12,14,39,41,43,45	администрация Красногорского района Брянской области, ИНН 3219001716, пгт Красная Гора ул. Заречная д.12,14,39,41,43,45
1071	Контейнерная площадка	15234551000 Красногорское городское поселение	1	пгт Красная Гора ул. Заречная, д.15	53.014731, 31.598544	деревянная решетка	5 кв.м	нет	нет	нет	нет	нет	1	понедельник, четверг	черный металлопрокат с порошковой покраской	1	1	боковой захват	нет	0	0	нет		0	0	0	0	администрация Красногорского района Брянской области, ИНН 3219001716	пгт Красная Гора ул. Заречная д.1-25 (нечети)	администрация Красногорского района Брянской области, ИНН 3219001716, пгт Красная Гора ул. Заречная д.1-25 (нечети)
1072	Контейнерная площадка	15234551000 Красногорское городское поселение	1	пгт Красная Гора ул. Заречная, д.35	53.018472, 31.595608	деревянная решетка	5 кв.м	нет	нет	нет	нет	нет	1	понедельник, четверг	черный металлопрокат с порошковой покраской	1	1	боковой захват	нет	0	0	нет		0	0	0	0	администрация Красногорского района Брянской области, ИНН 3219001716	пгт Красная Гора ул. Заречная д.2,4,6,8,27,29,31,33,35,37	администрация Красногорского района Брянской области, ИНН 3219001716, пгт Красная Гора ул. Заречная д.2,4,6,8,27,29,31,33,35,37
1073	Контейнерная площадка	15234551000 Красногорское городское поселение	1	пгт Красная Гора ул. Зеленая, д.2	53.012542, 31.589605	деревянная решетка	5 кв.м	нет	нет	нет	нет	нет	1	среда, пятница	черный металлопрокат с порошковой покраской	1	1	боковой захват	нет	0	0	нет		0	0	0	0	администрация Красногорского района Брянской области, ИНН 3219001716	пгт Красная Гора ул. Зеленая д.7-10	администрация Красногорского района Брянской области, ИНН 3219001716, пгт Красная Гора ул. Зеленая д.7-10
1074	Контейнерная площадка	15234551000 Красногорское городское поселение	1	пгт Красная Гора ул. Зеленая, д.11	53.012566, 31.588139	деревянная решетка	5 кв.м	нет	нет	нет	нет	нет	1	среда, пятница	черный металлопрокат с порошковой покраской	1	1	боковой захват	нет	0	0	нет		0	0	0	0	ч/к Плиско В.Н.пгт Красная Гора ул. Зеленая д.11	пгт Красная Гора ул. Зеленая д.11	ч/к Плиско В.Н.пгт Красная Гора ул. Зеленая д.11
1075	Контейнерная площадка	15234551000 Красногорское городское поселение	1	пгт Красная Гора ул. Зеленая, д.18	53.012724, 31,585312	деревянная решетка	5 кв.м	нет	нет	нет	нет	нет	1	среда, пятница	черный металлопрокат с порошковой покраской	1	1	боковой захват	нет	0	0	нет		0	0	0	0	администрация Красногорского района Брянской области, ИНН 3219001716	пгт Красная Гора ул. Зеленая д.13-25	администрация Красногорского района Брянской области, ИНН 3219001716, пгт Красная Гора ул. Зеленая д.13-25
1076	Контейнерная площадка	15234551000 Красногорское городское поселение	1	пгт Красная Гора ул. Клинцовская, д.6	52.994385, 31.620641	деревянная решетка	5 кв.м	нет	нет	нет	нет	нет	1	понедельник, четверг	черный металлопрокат с порошковой покраской	1	1	боковой захват	нет	0	0	нет		0	0	0	0	администрация Красногорского района Брянской области, ИНН 3219001716	пгт Красная Гора ул. Клинцовская д.2-18	администрация Красногорского района Брянской области, ИНН 3219001716, пгт Красная Гора ул. Клинцовская д.2-18
1077	Контейнерная площадка	15234551000 Красногорское городское поселение	1	пгт Красная Гора пер. Комарова, д.1	52.998058, 31.595851	деревянная решетка	5 кв.м	нет	нет	нет	нет	нет	1	вторник, пятница	черный металлопрокат с порошковой покраской	1	1	боковой захват	нет	0	0	нет		0	0	0	0	ч/к Лакизо В. В.пгт Красная Гора пер.Комарова д.1	пгт Красная Гора пер.Комарова д.1	ч/к Лакизо В. В.пгт Красная Гора пер.Комарова д.1
1078	Контейнерная площадка	15234551000 Красногорское городское поселение	1	пгт Красная Гора пер. Комарова, д.10	52.997421, 31.596948	деревянная решетка	5 кв.м	нет	нет	нет	нет	нет	1	вторник, пятница	черный металлопрокат с порошковой покраской	1	1	боковой захват	нет	0	0	нет		0	0	0	0	администрация Красногорского района Брянской области, ИНН 3219001716	пгт Красная Гора пер.Комарова д.2-12	администрация Красногорского района Брянской области, ИНН 3219001716, пгт Красная Гора пер.Комарова д.2-12
1079	Контейнерная площадка	15234551000 Красногорское городское поселение	1	пгт Красная Гора пер. Комарова, д.13	52.997044, 31.597699	деревянная решетка	5 кв.м	нет	нет	нет	нет	нет	1	вторник, пятница	черный металлопрокат с порошковой покраской	1	1	боковой захват	нет	0	0	нет		0	0	0	0	администрация Красногорского района Брянской области, ИНН 3219001716	пгт Красная Гора пер.Комарова д.13-18	администрация Красногорского района Брянской области, ИНН 3219001716, пгт Красная Гора пер.Комарова д.13-18

1080	Контейнерная площадка	15234551000 Красногорское городское поселение	I	пгт Красная Гора пер. Комарова, д.19	52.996351, 31.598978	деревянная решетка	5 кв.м	нет	нет	нет	нет	1	вторник, пятница	черный металлопрокат с порошковой покраской	1	1	боковой захват	нет	0	0	нет		0	0	0	0	администрация Красногорского района Брянской области, ИНН 3219001716	пгт Красная Гора пер.Комарова д.19-27	администрация Красногорского района Брянской области, ИНН 3219001716, пгт Красная Гора пер.Комарова д.19-27
1081	Контейнерная площадка	15234551000 Красногорское городское поселение	I	пгт Красная Гора ул.Комсомольская, д.4	53.011631, 31.589942	деревянная решетка	5 кв.м	нет	нет	нет	нет	1	среда, пятница	черный металлопрокат с порошковой покраской	1	1	боковой захват	нет	0	0	нет		0	0	0	0	администрация Красногорского района Брянской области, ИНН 3219001716	пгт Красная Гора ул. Комсомольская д.4-12	администрация Красногорского района Брянской области, ИНН 3219001716, пгт Красная Гора ул. Комсомольская д.4-12
1082	Контейнерная площадка	15234551000 Красногорское городское поселение	I	пгт Красная Гора ул.Комсомольская, д.21	53.014179, 31.589799	деревянная решетка	5 кв.м	нет	нет	нет	нет	1	среда, пятница	черный металлопрокат с порошковой покраской	1	1	боковой захват	нет	0	0	нет		0	0	0	0	администрация Красногорского района Брянской области, ИНН 3219001716	пгт Красная Гора ул. Комсомольская д.13-27,29	администрация Красногорского района Брянской области, ИНН 3219001716, пгт Красная Гора ул. Комсомольская д.13-27.29
1083	Контейнерная площадка	15234551000 Красногорское городское поселение	I	пгт Красная Гора ул.Комсомольская, д.39	53.017096, 31.590009	деревянная решетка	5 кв.м	нет	нет	нет	нет	1	среда, пятница	черный металлопрокат с порошковой покраской	1	1	боковой захват	нет	0	0	нет		0	0	0	0	администрация Красногорского района Брянской области, ИНН 3219001716	пгт Красная Гора ул. Комсомольская д.28,30-33,35,37,39	администрация Красногорского района Брянской области, ИНН 3219001716, пгт Красная Гора ул. Комсомольская д.28,30-33,35,37.39
1084	Контейнерная площадка	15234551000 Красногорское городское поселение	I	пгт Красная Гора ул.Комсомольская, д.43	53.017900, 31.590384	деревянная решетка	5 кв.м	нет	нет	нет	нет	1	среда, пятница	черный металлопрокат с порошковой покраской	1	1	боковой захват	нет	0	0	нет		0	0	0	0	администрация Красногорского района Брянской области, ИНН 3219001716	пгт Красная Гора ул. Комсомольская д.34,36,38,41,43,45	администрация Красногорского района Брянской области, ИНН 3219001716, пгт Красная Гора ул. Комсомольская д.34.36.38.41.43.45
1085	Контейнерная площадка	15234551000 Красногорское городское поселение	I	пгт Красная Гора ул.Комсомольская, д.44	53.019883, 31.590220	деревянная решетка	5 кв.м	нет	нет	нет	нет	1	среда, пятница	черный металлопрокат с порошковой покраской	1	1	боковой захват	нет	0	0	нет		0	0	0	0	администрация Красногорского района Брянской области, ИНН 3219001716	пгт Красная Гора ул. Комсомольская д.40,42,44,47,49	администрация Красногорского района Брянской области, ИНН 3219001716, пгт Красная Гора ул. Комсомольская д.40,42,44.47,49
1086	Контейнерная площадка	15234551000 Красногорское городское поселение	I	пгт Красная Гора ул.Комсомольская, д.56	53.021404, 31.591999	деревянная решетка	5 кв.м	нет	нет	нет	нет	1	среда, пятница	черный металлопрокат с порошковой покраской	1	1	боковой захват	нет	0	0	нет		0	0	0	0	администрация Красногорского района Брянской области, ИНН 3219001716	пгт Красная Гора ул. Комсомольская д.54,56,58	администрация Красногорского района Брянской области, ИНН 3219001716, пгт Красная Гора ул. Комсомольская д.54.56.58
1087	Контейнерная площадка	15234551000 Красногорское городское поселение	I	пгт Красная Гора ул.Комсомольская, д.59	53.020504, 31.589837	деревянная решетка	5 кв.м	нет	нет	нет	нет	1	среда, пятница	черный металлопрокат с порошковой покраской	1	1	боковой захват	нет	0	0	нет		0	0	0	0	администрация Красногорского района Брянской области, ИНН 3219001716	пгт Красная Гора ул. Комсомольская д.46,48,50-53,55,57,59,61	администрация Красногорского района Брянской области, ИНН 3219001716, пгт Красная Гора ул. Комсомольская д.46.48,50-53,55,57,59,61
1088	Контейнерная площадка	15234551000 Красногорское городское поселение	I	пгт Красная Гора ул.Комсомольская, д.69	53.021617, 31.589544	деревянная решетка	5 кв.м	нет	нет	нет	нет	1	среда, пятница	черный металлопрокат с порошковой покраской	1	1	боковой захват	нет	0	0	нет		0	0	0	0	администрация Красногорского района Брянской области, ИНН 3219001716	пгт Красная Гора ул. Комсомольская д.63.65,67.69	администрация Красногорского района Брянской области, ИНН 3219001716, пгт Красная Гора ул. Комсомольская д.63,65,67,69
1089	Контейнерная площадка	15234551000 Красногорское городское поселение	I	пгт Красная Гора пер.Кооперативный, д.1	52.998562, 31.604020	деревянная решетка	5 кв.м	нет	нет	нет	нет	1	вторник, пятница	черный металлопрокат с порошковой покраской	1	1	боковой захват	нет	0	0	нет		0	0	0	0	администрация Красногорского района Брянской области, ИНН 3219001716	пгт Красная Гора пер. Кооперативный весь	администрация Красногорского района Брянской области, ИНН 3219001716, пгт Красная Гора пер. Кооперативный весь
1090	Контейнерная площадка	15234551000 Красногорское городское поселение	I	пгт Красная Гора ул.Космонавтов, д.6	52.996188, 31.613885	деревянная решетка	5 кв.м	нет	нет	нет	нет	1	среда, пятница	черный металлопрокат с порошковой покраской	1	1	боковой захват	нет	0	0	нет		0	0	0	0	администрация Красногорского района Брянской области, ИНН 3219001716	пгт Красная Гора ул. Космонавтов д.4-7	администрация Красногорского района Брянской области, ИНН 3219001716, пгт Красная Гора ул. Космонавтов д.4-7
1091	Контейнерная площадка	15234551000 Красногорское городское поселение	I	пгт Красная Гора ул.Космонавтов, д.11	52.995820, 31.613996	деревянная решетка	5 кв.м	нет	нет	нет	нет	1	среда, пятница	черный металлопрокат с порошковой покраской	1	1	боковой захват	нет	0	0	нет		0	0	0	0	администрация Красногорского района Брянской области, ИНН 3219001716	пгт Красная Гора ул. Космонавтов д. 8-13	администрация Красногорского района Брянской области, ИНН 3219001716, пгт Красная Гора ул. Космонавтов д. 8-13
1092	Контейнерная площадка	15234551000 Красногорское городское поселение	I	пгт Красная Гора ул.Красная, д.28(26)	53.008685, 31.613731	деревянная решетка	5 кв.м	нет	нет	нет	нет	1	понедельник, четверг	черный металлопрокат с порошковой покраской	1	1	боковой захват	нет	0	0	нет		0	0	0	0	администрация Красногорского района Брянской области, ИНН 3219001716	пгт Красная Гора ул. Красная д. 1-32	администрация Красногорского района Брянской области, ИНН 3219001716, пгт Красная Гора ул. Красная д. 1-32
1093	Контейнерная площадка	15234551000 Красногорское городское поселение	I	пгт Красная Гора ул.Красная, д.38(40)	53.008662, 31.615555	деревянная решетка	5 кв.м	нет	нет	нет	нет	1	понедельник, четверг	черный металлопрокат с порошковой покраской	1	1	боковой захват	нет	0	0	нет		0	0	0	0	администрация Красногорского района Брянской области, ИНН 3219001716	пгт Красная Гора ул. Красная д. 33-40	администрация Красногорского района Брянской области, ИНН 3219001716, пгт Красная Гора ул. Красная д. 33-40
1094	Контейнерная площадка	15234551000 Красногорское городское поселение	I	пгт Красная Гора ул.Красная, д.41(37)	53.010231, 31.617955	деревянная решетка	5 кв.м	нет	нет	нет	нет	1	понедельник, четверг	черный металлопрокат с порошковой покраской	1	1	боковой захват	нет	0	0	нет		0	0	0	0	администрация Красногорского района Брянской области, ИНН 3219001716	пгт Красная Гора ул. Красная д. 41-49	администрация Красногорского района Брянской области, ИНН 3219001716, пгт Красная Гора ул. Красная д. 41-49
1095	Контейнерная площадка	15234551000 Красногорское городское поселение	I	пгт Красная Гора ул.Красная, д.53	53.011461, 31.619316	деревянная решетка	5 кв.м	нет	нет	нет	нет	1	понедельник, четверг	черный металлопрокат с порошковой покраской	1	1	боковой захват	нет	0	0	нет		0	0	0	0	администрация Красногорского района Брянской области, ИНН 3219001716	пгт Красная Гора ул. Красная д. 50-84	администрация Красногорского района Брянской области, ИНН 3219001716, пгт Красная Гора ул. Красная д. 50-84

1096	Контейнерная площадка	15234551000 Красногорское городское поселение	1	пгт Красная Гора ул.Красноармейская, д.9	52.999267, 31.605163	деревянная решетка	5 кв.м	нет	нет	нет	нет	1	вторник, пятница	черный металлопрокат с порошковой покраской	1	1	боковой захват	нет	0	0	нет		0	0	0	0	администрация Красногорского района Брянской области, ИНН 3219001716	пгт Красная Гора ул. Красноармейская д.3-12,14,16	администрация Красногорского района Брянской области, ИНН 3219001716, пгт Красная Гора ул. Красноармейская д.3-12,14,16
1097	Контейнерная площадка	15234551000 Красногорское городское поселение	1	пгт Красная Гора ул.Красноармейская, д.15	52.998221, 31.606863	деревянная решетка	5 кв.м	нет	нет	нет	нет	1	вторник, пятница	черный металлопрокат с порошковой покраской	1	1	боковой захват	нет	0	0	нет		0	0	0	0	администрация Красногорского района Брянской области, ИНН 3219001716	пгт Красная Гора ул. Красноармейская д.13,15,17,18	администрация Красногорского района Брянской области, ИНН 3219001716, пгт Красная Гора ул. Красноармейская д.13,15,17,18
1098	Контейнерная площадка	15234551000 Красногорское городское поселение	1	пгт Красная Гора ул.Красноармейская, д.17/1	52.997982, 31.607244	деревянная решетка	5 кв.м	нет	нет	нет	нет	1	вторник, пятница	черный металлопрокат с порошковой покраской	1	1	боковой захват	нет	0	0	нет		0	0	0	0	ч/к Горбачев Н.Н.пгт Красная Гора ул. Красноармейская д.17/1	пгт Красная Гора ул. Красноармейская д.17/1	ч/к Горбачев Н.Н.пгт Красная Гора ул. Красноармейская д.17/1
1099	Контейнерная площадка	15234551000 Красногорское городское поселение	1	пгт Красная Гора ул.Красноармейская, д.21	52.997649, 31.607706	деревянная решетка	5 кв.м	нет	нет	нет	нет	1	вторник, пятница	черный металлопрокат с порошковой покраской	1	1	боковой захват	нет	0	0	нет		0	0	0	0	администрация Красногорского района Брянской области, ИНН 3219001716	пгт Красная Гора ул. Красноармейская д.19,20,21,23,25,27	администрация Красногорского района Брянской области, ИНН 3219001716, пгт Красная Гора ул. Красноармейская д.19,20,21,23,25,27
1100	Контейнерная площадка	15234551000 Красногорское городское поселение	1	пгт Красная Гора пер.Криничный д.4	53.007838, 31.589536	деревянная решетка	5 кв.м	нет	нет	нет	нет	1	среда, пятница	черный металлопрокат с порошковой покраской	1	1	боковой захват	нет	0	0	нет		0	0	0	0	администрация Красногорского района Брянской области, ИНН 3219001716	пгт Красная Гора пер. Криничный д.1-11	администрация Красногорского района Брянской области, ИНН 3219001716, пгт Красная Гора пер. Криничный д.1-11
1101	Контейнерная площадка	15234551000 Красногорское городское поселение	1	пгт Красная Гора пер.Криничный д.10	53.006880, 31.588441	деревянная решетка	5 кв.м	нет	нет	нет	нет	1	среда, пятница	черный металлопрокат с порошковой покраской	1	1	боковой захват	нет	0	0	нет		0	0	0	0	администрация Красногорского района Брянской области, ИНН 3219001716	пгт Красная Гора пер. Криничный д.10,15,17,19,21,23,25	администрация Красногорского района Брянской области, ИНН 3219001716, пгт Красная Гора пер. Криничный д.10,15,17,19,21,23,25
1102	Контейнерная площадка	15234551000 Красногорское городское поселение	1	пгт Красная Гора пер.Криничный д.33	53.005363, 31.586217	деревянная решетка	5 кв.м	нет	нет	нет	нет	1	среда, пятница	черный металлопрокат с порошковой покраской	1	1	боковой захват	нет	0	0	нет		0	0	0	0	администрация Красногорского района Брянской области, ИНН 3219001716	пгт Красная Гора пер. Криничный д. 12,14,27,29,31,33,35,37,39	администрация Красногорского района Брянской области, ИНН 3219001716, пгт Красная Гора пер. Криничный д. 12.14.27,29,31,33,35,37,39
1103	Контейнерная площадка	15234551000 Красногорское городское поселение	1	пгт Красная Гора пер.Криничный д.49	53.003865, 31.583798	деревянная решетка	5 кв.м	нет	нет	нет	нет	1	среда, пятница	черный металлопрокат с порошковой покраской	1	1	боковой захват	нет	0	0	нет		0	0	0	0	администрация Красногорского района Брянской области, ИНН 3219001716	пгт Красная Гора пер. Криничный д.16,18,20,22,41,43,45,47,49	администрация Красногорского района Брянской области, ИНН 3219001716, пгт Красная Гора пер. Криничный д.16.18.20,22,41,43,45,47,49
1104	Контейнерная площадка	15234551000 Красногорское городское поселение	1	пгт Красная Гора ул.Куйбышева д.94	52.992751, 31.619053	деревянная решетка	5 кв.м	нет	нет	нет	нет	1	понедельник, четверг	черный металлопрокат с порошковой покраской	1	1	боковой захват	нет	0	0	нет		0	0	0	0	администрация Красногорского района Брянской области, ИНН 3219001716	пгт Красная Гора ул. Куйбышева д.92,94,96,98,100	администрация Красногорского района Брянской области, ИНН 3219001716, пгт Красная Гора ул. Куйбышева д.92,94,96,98,100
1105	Контейнерная площадка	15234551000 Красногорское городское поселение	1	пгт Красная Гора ул.Куйбышева д.101	52.997451, 31.617546	деревянная решетка	5 кв.м	нет	нет	нет	нет	1	понедельник, четверг	черный металлопрокат с порошковой покраской	1	1	боковой захват	нет	0	0	нет		0	0	0	0	администрация Красногорского района Брянской области, ИНН 3219001716	пгт Красная Гора ул. Куйбышева д.101,103,105,107,109	администрация Красногорского района Брянской области, ИНН 3219001716, пгт Красная Гора ул. Куйбышева д.101,103,105.107.109
1106	Контейнерная площадка	15234551000 Красногорское городское поселение	1	пгт Красная Гора ул.Куйбышева д.102	52.991922, 31.619385	деревянная решетка	5 кв.м	нет	нет	нет	нет	1	понедельник, четверг	черный металлопрокат с порошковой покраской	1	1	боковой захват	нет	0	0	нет		0	0	0	0	администрация Красногорского района Брянской области, ИНН 3219001716	пгт Красная Гора ул. Куйбышева д.102,104,106,108,110	администрация Красногорского района Брянской области, ИНН 3219001716, пгт Красная Гора ул. Куйбышева д.102,104,106.108,110
1107	Контейнерная площадка	15234551000 Красногорское городское поселение	1	пгт Красная Гора ул.Куйбышева д.114	52.989616, 31.620503	деревянная решетка	5 кв.м	нет	нет	нет	нет	1	понедельник, четверг	черный металлопрокат с порошковой покраской	1	1	боковой захват	нет	0	0	нет		0	0	0	0	администрация Красногорского района Брянской области, ИНН 3219001716	пгт Красная Гора ул. Куйбышева д.112-122(четн),128,135,137,141,130,132,129,141,133	администрация Красногорского района Брянской области, ИНН 3219001716, пгт Красная Гора ул. Куйбышева д.112-122(четн),128,135,137,141,130.132,129,141.133
1108	Контейнерная площадка	15234551000 Красногорское городское поселение	1	пгт Красная Гора ул.Куйбышева д.115	52.996685, 31.617513	деревянная решетка	5 кв.м	нет	нет	нет	нет	1	понедельник, четверг	черный металлопрокат с порошковой покраской	1	1	боковой захват	нет	0	0	нет		0	0	0	0	администрация Красногорского района Брянской области, ИНН 3219001716	пгт Красная Гора ул. Куйбышева д.115,117,121,123,125	администрация Красногорского района Брянской области, ИНН 3219001716, пгт Красная Гора ул. Куйбышева д.115,117,121.123,125

1109	Контейнерная площадка	15234551000 Красногорское городское поселение	1	пгт Красная Гора ул.Куйбышева д.131	52.989901, 31.620524	деревянная решетка	5 кв.м	нет	нет	нет	нет	1	понедельник, четверг	черный металлопрокат с порошковой покраской	1	1	боковой захват	нет	0	0	нет		0	0	0	0	ч/к Немцева А. Н.пгт Красная Гора ул. Куйбышева д.131	пгт Красная Гора ул. Куйбышева д.131	ч/к Немцева А. Н.пгт Красная Гора ул. Куйбышева д.131
1110	Контейнерная площадка	15234551000 Красногорское городское поселение	1	пгт Красная Гора ул.Куйбышева д.143	52.987942, 31.621936	деревянная решетка	5 кв.м	нет	нет	нет	нет	1	понедельник, четверг	черный металлопрокат с порошковой покраской	1	1	боковой захват	нет	0	0	нет		0	0	0	0	ч/к Горелый А. В.пгт Красная Гора ул. Куйбышева д.143	пгт Красная Гора ул. Куйбышева д.143	ч/к Горелый А. В.пгт Красная Гора ул. Куйбышева д.143
1111	Контейнерная площадка	15234551000 Красногорское городское поселение	1	пгт Красная Гора ул.Куйбышева д.153	52.986459, 31.623861	деревянная решетка	5 кв.м	нет	нет	нет	нет	1	понедельник, четверг	черный металлопрокат с порошковой покраской	1	1	боковой захват	нет	0	0	нет		0	0	0	0	администрация Красногорского района Брянской области	пгт Красная Гора ул. Куйбышева д.134-144 (четн),145-153(нечетн)	администрация Красногорского района Брянской области, ИНН 3219001716, пгт Красная Гора ул. Куйбышева д.134-144 (четн),145-153(нечетн)
1112	Контейнерная площадка	15234551000 Красногорское городское поселение	1	пгт Красная Гора ул.Куйбышева д.19 (МКД)	53.005313, 31.60418	деревянная решетка	5 кв.м	нет	нет	нет	нет	1	понедельник, четверг	черный металлопрокат с порошковой покраской	1	1	боковой захват	нет	0	0	нет		0	0	0	0	администрация Красногорского района Брянской области, ИНН 3219001716	пгт Красная Гора ул. Куйбышева д.4,6,8,15,17,19,21,23	администрация Красногорского района Брянской области, ИНН 3219001716, пгт Красная Гора ул. Куйбышева д.4,6,8,15,17,19,21,23
1113	Контейнерная площадка	15234551000 Красногорское городское поселение	1	пгт Красная Гора ул.Куйбышева д.25	53.004646, 31.606355	деревянная решетка	5 кв.м	нет	нет	нет	нет	1	понедельник, четверг	черный металлопрокат с порошковой покраской	1	1	боковой захват	нет	0	0	нет		0	0	0	0	администрация Красногорского района Брянской области, ИНН 3219001716	пгт Красная Гора ул. Куйбышева д.112,14,16,25,27,31	администрация Красногорского района Брянской области, ИНН 3219001716, пгт Красная Гора ул. Куйбышева д.112,14,16,25,27,31
1114	Контейнерная площадка	15234551000 Красногорское городское поселение	1	пгт Красная Гора ул.Куйбышева д.33	53.003638, 31.608494	деревянная решетка	5 кв.м	нет	нет	нет	нет	1	понедельник, четверг	черный металлопрокат с порошковой покраской	1	1	боковой захват	нет	0	0	нет		0	0	0	0	администрация Красногорского района Брянской области, ИНН 3219001716	пгт Красная Гора ул. Куйбышева д.16,18,20,22,24,28,33,35,37, ул. Луговая 1-8	администрация Красногорского района Брянской области, ИНН 3219001716, пгт Красная Гора ул. Куйбышева д.16,18,20,22,24.28,33,35,37, ул. Луговая 1-8
1115	Контейнерная площадка	15234551000 Красногорское городское поселение	1	пгт Красная Гора ул.Куйбышева д.49	53.002340, 31.609698	деревянная решетка	5 кв.м	нет	нет	нет	нет	1	понедельник, четверг	черный металлопрокат с порошковой покраской	1	1	боковой захват	нет	0	0	нет		0	0	0	0	администрация Красногорского района Брянской области, ИНН 3219001716	пгт Красная Гора ул. Куйбышева д.30,32,34,36,38,39,41,43,4547,49	администрация Красногорского района Брянской области, ИНН 3219001716, пгт Красная Гора ул. Куйбышева д.30.32,34,36,38,39,41,43,4547,49
1116	Контейнерная площадка	15234551000 Красногорское городское поселение	1	пгт Красная Гора ул.Куйбышева д.50	53.001220, 31.611085	деревянная решетка	5 кв.м	нет	нет	нет	нет	1	понедельник, четверг	черный металлопрокат с порошковой покраской	1	1	боковой захват	нет	0	0	нет		0	0	0	0	администрация Красногорского района Брянской области, ИНН 3219001716	пгт Красная Гора ул. Куйбышева д.40,42,44,46,48,50-55,57,63,65	администрация Красногорского района Брянской области, ИНН 3219001716, пгт Красная Гора ул. Куйбышева д.40,42,44,46,48,50-55,57,63,65
1117	Контейнерная площадка	15234551000 Красногорское городское поселение	1	пгт Красная Гора ул.Куйбышева д.69	53.000735, 31.611863	деревянная решетка	5 кв.м	нет	нет	нет	нет	1	понедельник, четверг	черный металлопрокат с порошковой покраской	1	1	боковой захват	нет	0	0	нет		0	0	0	0	администрация Красногорского района Брянской области, ИНН 3219001716	пгт Красная Гора ул. Куйбышева д.56,58,60,62,64,66,68,69,70,71,73,75	администрация Красногорского района Брянской области, ИНН 3219001716, пгт Красная Гора ул. Куйбышева д.56,58,60.62,64,66,68.69,70,71,73,75
1118	Контейнерная площадка	15234551000 Красногорское городское поселение	1	пгт Красная Гора ул.Куйбышева д.87	52.999416, 31.614404	деревянная решетка	5 кв.м	нет	нет	нет	нет	1	понедельник, четверг	черный металлопрокат с порошковой покраской	1	1	боковой захват	нет	0	0	нет		0	0	0	0	администрация Красногорского района Брянской области, ИНН 3219001716	пгт Красная Гора ул. Куйбышева д.77,79,81,83,85,87,89,72,74,76,78,80,82,84	администрация Красногорского района Брянской области, ИНН 3219001716, пгт Красная Гора ул. Куйбышева д.77,79.81,83,85,87.89,72,74.76,78.80.82,84
1119	Контейнерная площадка	15234551000 Красногорское городское поселение	1	пгт Красная Гора ул.Куйбышева д.90	52.997976, 31.615833	деревянная решетка	5 кв.м	нет	нет	нет	нет	1	понедельник, четверг	черный металлопрокат с порошковой покраской	1	1	боковой захват	нет	0	0	нет		0	0	0	0	администрация Красногорского района Брянской области, ИНН 3219001716	пгт Красная Гора ул. Куйбышева д.86,88,90,91,93,95,97,99	администрация Красногорского района Брянской области, ИНН 3219001716, пгт Красная Гора ул. Куйбышева д.86,88,90,91.93,95,97,99
1120	Контейнерная площадка	15234551000 Красногорское городское поселение	1	пгт Красная Гора ул.Луговая д.9	53.999910, 31.616063	деревянная решетка	5 кв.м	нет	нет	нет	нет	1	понедельник, четверг	черный металлопрокат с порошковой покраской	1	1	боковой захват	нет	0	0	нет		0	0	0	0	администрация Красногорского района Брянской области, ИНН 3219001716	пгт Красная Гора ул. Луговая,9	администрация Красногорского района Брянской области, ИНН 3219001716, пгт Красная Гора ул. Луговая,9
1121	Контейнерная площадка	15234551000 Красногорское городское поселение	1	пгт Красная Гора ул.Луговая д.12	53.002628, 31.614854	деревянная решетка	5 кв.м	нет	нет	нет	нет	1	понедельник, четверг	черный металлопрокат с порошковой покраской	1	1	боковой захват	нет	0	0	нет		0	0	0	0	администрация Красногорского района Брянской области, ИНН 3219001716	пгт Красная Гора ул. Луговая,12	администрация Красногорского района Брянской области, ИНН 3219001716, пгт Красная Гора ул. Луговая,12

1122	Контейнерная площадка	15234551000 Красногорское городское поселение	I	пгт Красная Гора ул.Луговая,д.28	53.000950, 31.616029	деревянная решетка	5 кв.м	нет	нет	нет	нет	1	понедельник, четверг	черный металлопрокат с порошковой покраской	1	1	боковой захват	нет	0	0	нет		0	0	0	0	администрация Красногорского района Брянской области, ИНН 3219001716	пгт Красная Гора ул. Луговая,28	администрация Красногорского района Брянской области, ИНН 3219001716, пгт Красная Гора ул. Луговая,28
1123	Контейнерная площадка	15234551000 Красногорское городское поселение	I	пгт Красная Гора ул.Лысенко д.1	53.012293, 31.584063	деревянная решетка	5 кв.м	нет	нет	нет	нет	1	среда, пятница	черный металлопрокат с порошковой покраской	1	1	боковой захват	нет	0	0	нет		0	0	0	0	администрация Красногорского района Брянской области, ИНН 3219001716	пгт Красная Гора ул. Лысенко,д1-13(нечети) 2,4	администрация Красногорского района Брянской области, ИНН 3219001716, пгт Красная Гора ул. Лысенко,д1-13(нечети) 2,4
1124	Контейнерная площадка	15234551000 Красногорское городское поселение	I	пгт Красная Гора ул.Лысенко д.10	53.014486, 31.586494	деревянная решетка	5 кв.м	нет	нет	нет	нет	1	среда, пятница	черный металлопрокат с порошковой покраской	1	1	боковой захват	нет	0	0	нет		0	0	0	0	администрация Красногорского района Брянской области, ИНН 3219001716	пгт Красная Гора ул. Лысенко,д6-18(четн) 15-29 (нечети)	администрация Красногорского района Брянской области, ИНН 3219001716, пгт Красная Гора ул. Лысенко,д6-18(четн) 15-29 (нечети)
1125	Контейнерная площадка	15234551000 Красногорское городское поселение	I	пгт Красная Гора ул.Лысенко д.22	53.016356, 31.587400	деревянная решетка	5 кв.м	нет	нет	нет	нет	1	среда, пятница	черный металлопрокат с порошковой покраской	1	1	боковой захват	нет	0	0	нет		0	0	0	0	администрация Красногорского района Брянской области, ИНН 3219001716	пгт Красная Гора ул. Лысенко,д20-32 (четн),43-51(нечети)	администрация Красногорского района Брянской области, ИНН 3219001716, пгт Красная Гора ул. Лысенко,д20-32 (четн),43-51(нечети)
1126	Контейнерная площадка	15234551000 Красногорское городское поселение	I	пгт Красная Гора ул.Лысенко д.47	53.014515, 31.587987	деревянная решетка	5 кв.м	нет	нет	нет	нет	1	среда, пятница	черный металлопрокат с порошковой покраской	1	1	боковой захват	нет	0	0	нет		0	0	0	0	администрация Красногорского района Брянской области, ИНН 3219001716	пгт Красная Гора ул. Лысенко,д.47	администрация Красногорского района Брянской области, ИНН 3219001716, пгт Красная Гора ул. Лысенко,д.47
1127	Контейнерная площадка	15234551000 Красногорское городское поселение	I	пгт Красная Гора пер.Майский д.1 (МКД)	53.003002, 31.597095	деревянная решетка	5 кв.м	нет	нет	нет	нет	1	вторник, пятница	черный металлопрокат с порошковой покраской	1	1	боковой захват	нет	0	0	нет		0	0	0	0	администрация Красногорского района Брянской области, ИНН 3219001716	пгт Красная Гора пер.Майский д.1	администрация Красногорского района Брянской области, ИНН 3219001716, пгт Красная Гора пер.Майский д.1
1128	Контейнерная площадка	15234551000 Красногорское городское поселение	I	пгт Красная Гора пер.Майский д.2 (МКД)	53.002663, 31.96151	деревянная решетка	5 кв.м	нет	нет	нет	нет	1	вторник, пятница	черный металлопрокат с порошковой покраской	1	1	боковой захват	нет	0	0	нет		0	0	0	0	администрация Красногорского района Брянской области, ИНН 3219001716	пгт Красная Гора пер.Майский д.2	администрация Красногорского района Брянской области, ИНН 3219001716, пгт Красная Гора пер.Майский д.2
1129	Контейнерная площадка	15234551000 Красногорское городское поселение	I	пгт Красная Гора пер.Майский д.3 (МКД)	53.003133, 31.598102	деревянная решетка	5 кв.м	нет	нет	нет	нет	1	вторник, пятница	черный металлопрокат с порошковой покраской	1	1	боковой захват	нет	0	0	нет		0	0	0	0	администрация Красногорского района Брянской области, ИНН 3219001716	пгт Красная Гора пер.Майский д.3	администрация Красногорского района Брянской области, ИНН 3219001716, пгт Красная Гора пер.Майский д.3
1130	Контейнерная площадка	15234551000 Красногорское городское поселение	I	пгт Красная Гора пер.Майский д.4 (МКД)	53.002291, 31.595824	деревянная решетка	5 кв.м	нет	нет	нет	нет	1	вторник, пятница	черный металлопрокат с порошковой покраской	1	1	боковой захват	нет	0	0	нет		0	0	0	0	администрация Красногорского района Брянской области, ИНН 3219001716	пгт Красная Гора пер.Майский д.4	администрация Красногорского района Брянской области, ИНН 3219001716, пгт Красная Гора пер.Майский д.4
1131	Контейнерная площадка	15234551000 Красногорское городское поселение	I	пгт Красная Гора пер.Майский д.8 (МКД)	53.001884, 31.595196	деревянная решетка	5 кв.м	нет	нет	нет	нет	1	вторник, пятница	черный металлопрокат с порошковой покраской	1	1	боковой захват	нет	0	0	нет		0	0	0	0	администрация Красногорского района Брянской области, ИНН 3219001716	пгт Красная Гора пер.Майский д.8	администрация Красногорского района Брянской области, ИНН 3219001716, пгт Красная Гора пер.Майский д.8
1132	Контейнерная площадка	15234551000 Красногорское городское поселение	I	пгт Красная Гора пер.Майский д.10 (МКД)	53.002097, 31.595003	деревянная решетка	5 кв.м	нет	нет	нет	нет	1	вторник, пятница	черный металлопрокат с порошковой покраской	1	1	боковой захват	нет	0	0	нет		0	0	0	0	администрация Красногорского района Брянской области, ИНН 3219001716	пгт Красная Гора пер.Майский д.10	администрация Красногорского района Брянской области, ИНН 3219001716, пгт Красная Гора пер.Майский д.10
1133	Контейнерная площадка	15234551000 Красногорское городское поселение	I	пгт Красная Гора ул.Мелиоративная д.1 (МКД)	53.002097, 31.595003	деревянная решетка	5 кв.м	нет	нет	нет	нет	1	среда, пятница	черный металлопрокат с порошковой покраской	1	1	боковой захват	нет	0	0	нет		0	0	0	0	администрация Красногорского района Брянской области, ИНН 3219001716	пгт Красная Гора ул.Мелиоративная д.1	администрация Красногорского района Брянской области, ИНН 3219001716, пгт Красная Гора ул.Мелиоративная д.1
1134	Контейнерная площадка	15234551000 Красногорское городское поселение	I	пгт Красная Гора пер.Мелиоративный д.1	53.004184, 31.573629	деревянная решетка	5 кв.м	нет	нет	нет	нет	1	среда, пятница	черный металлопрокат с порошковой покраской	1	1	боковой захват	нет	0	0	нет		0	0	0	0	администрация Красногорского района Брянской области, ИНН 3219001716	пгт Красная Гора пер.Мелиоративный	администрация Красногорского района Брянской области, ИНН 3219001716, пгт Красная Гора пер.Мелиоративный
1135	Контейнерная площадка	15234551000 Красногорское городское поселение	I	пгт Красная Гора ул.Мира д.2	53.007987, 31.613636	деревянная решетка	5 кв.м	нет	нет	нет	нет	1	понедельник, четверг	черный металлопрокат с порошковой покраской	1	1	боковой захват	нет	0	0	нет		0	0	0	0	администрация Красногорского района Брянской области, ИНН 3219001716	пгт Красная Гора ул. Мира д.1-10	администрация Красногорского района Брянской области, ИНН 3219001716, пгт Красная Гора ул. Мира д.1-10
1136	Контейнерная площадка	15234551000 Красногорское городское поселение	I	пгт Красная Гора ул.Мира д.11	53.006668, 31.615712	деревянная решетка	5 кв.м	нет	нет	нет	нет	1	понедельник, четверг	черный металлопрокат с порошковой покраской	1	1	боковой захват	нет	0	0	нет		0	0	0	0	администрация Красногорского района Брянской области, ИНН 3219001716	пгт Красная Гора ул. Мира д.11-15	администрация Красногорского района Брянской области, ИНН 3219001716, пгт Красная Гора ул. Мира д.11-15
1137	Контейнерная площадка	15234551000 Красногорское городское поселение	I	пгт Красная Гора ул.Мира д.17	53,.07345, 31.616806	деревянная решетка	5 кв.м	нет	нет	нет	нет	1	понедельник, четверг	черный металлопрокат с порошковой покраской	1	1	боковой захват	нет	0	0	нет		0	0	0	0	администрация Красногорского района Брянской области, ИНН 3219001716	пгт Красная Гора ул. Мира д.16-26	администрация Красногорского района Брянской области, ИНН 3219001716, пгт Красная Гора ул. Мира д.16-26
1138	Контейнерная площадка	15234551000 Красногорское городское поселение	I	пгт Красная Гора ул.Мира д.28	53.007878, 31.618046	деревянная решетка	5 кв.м	нет	нет	нет	нет	1	понедельник, четверг	черный металлопрокат с порошковой покраской	1	1	боковой захват	нет	0	0	нет		0	0	0	0	администрация Красногорского района Брянской области, ИНН 3219001716	пгт Красная Гора ул. Мира д.27-32	администрация Красногорского района Брянской области, ИНН 3219001716, пгт Красная Гора ул. Мира д.27-32
1139	Контейнерная площадка	15234551000 Красногорское городское поселение	I	пгт Красная Гора пер.Мирный д.7	52.996248, 31.606338	деревянная решетка	5 кв.м	нет	нет	нет	нет	1	понедельник, четверг	черный металлопрокат с порошковой покраской	1	1	боковой захват	нет	0	0	нет		0	0	0	0	администрация Красногорского района Брянской области, ИНН 3219001716	пгт Красная Гора пер.Мирный	администрация Красногорского района Брянской области, ИНН 3219001716, пгт Красная Гора пер.Мирный
1140	Контейнерная площадка	15234551000 Красногорское городское поселение	I	пгт Красная Гора ул. Молодежная д.1	53.002623, 31.607862	деревянная решетка	5 кв.м	нет	нет	нет	нет	1	понедельник, четверг	черный металлопрокат с порошковой покраской	1	1	боковой захват	нет	0	0	нет		0	0	0	0	администрация Красногорского района Брянской области, ИНН 3219001716	пгт Красная Гора ул.Молодежная д.1-6,8	администрация Красногорского района Брянской области, ИНН 3219001716, пгт Красная Гора ул.Молодежная д.1-6,8

1141	Контейнерная площадка	15234551000 Красногорское городское поселение	1	пгт Красная Гора ул. Молодежная д.9а	53.001336, 31.607632	деревянная решетка	5 кв.м	нет	нет	нет	нет	1	понедельник, четверг	черный металлопрокат с порошковой покраской	1	1	боковой захват	нет	0	0	нет		0	0	0	0	администрация Красногорского района Брянской области, ИНН 3219001716	пгт Красная Гора ул.Молодежная д.7,9-13,15,17	администрация Красногорского района Брянской области, ИНН 3219001716, пгт Красная Гора ул.Молодежная д.7,9-13,15,17
1142	Контейнерная площадка	15234551000 Красногорское городское поселение	1	пгт Красная Гора ул. Молодежная д.19	53.000722, 31.609242	деревянная решетка	5 кв.м	нет	нет	нет	нет	1	понедельник, четверг	черный металлопрокат с порошковой покраской	1	1	боковой захват	нет	0	0	нет		0	0	0	0	администрация Красногорского района Брянской области, ИНН 3219001716	пгт Красная Гора ул.Молодежная д.14,16,18-25	администрация Красногорского района Брянской области, ИНН 3219001716, пгт Красная Гора ул.Молодежная д.14,16,18-25
1143	Контейнерная площадка	15234551000 Красногорское городское поселение	1	пгт Красная Гора ул. Молодежная д.28	52.998795, 31.612196	деревянная решетка	5 кв.м	нет	нет	нет	нет	1	понедельник, четверг	черный металлопрокат с порошковой покраской	1	1	боковой захват	нет	0	0	нет		0	0	0	0	администрация Красногорского района Брянской области, ИНН 3219001716	пгт Красная Гора ул.Молодежная д.26-35	администрация Красногорского района Брянской области, ИНН 3219001716, пгт Красная Гора ул.Молодежная д.26-35
1144	Контейнерная площадка	15234551000 Красногорское городское поселение	1	пгт Красная Гора ул. Молодежная д.36	52.998786, 31.612190	деревянная решетка	5 кв.м	нет	нет	нет	нет	1	понедельник, четверг	черный металлопрокат с порошковой покраской	1	1	боковой захват	нет	0	0	нет		0	0	0	0	администрация Красногорского района Брянской области, ИНН 3219001716	пгт Красная Гора ул.Молодежная д.36,49	администрация Красногорского района Брянской области, ИНН 3219001716, пгт Красная Гора ул.Молодежная д.36,49
1145	Контейнерная площадка	15234551000 Красногорское городское поселение	1	пгт Красная Гора пер. Московский, д.7	53.015100, 31.591099	деревянная решетка	5 кв.м	нет	нет	нет	нет	1	понедельник, четверг	черный металлопрокат с порошковой покраской	1	1	боковой захват	нет	0	0	нет		0	0	0	0	администрация Красногорского района Брянской области, ИНН 3219001716	пгт Красная Гора пер.Московский,д.3-10	администрация Красногорского района Брянской области, ИНН 3219001716, пгт Красная Гора пер.Московский,д.3-10
1146	Контейнерная площадка	15234551000 Красногорское городское поселение	1	пгт Красная Гора пер. Московский, д.14	53.015549, 31.590054	деревянная решетка	5 кв.м	нет	нет	нет	нет	1	понедельник, четверг	черный металлопрокат с порошковой покраской	1	1	боковой захват	нет	0	0	нет		0	0	0	0	администрация Красногорского района Брянской области, ИНН 3219001716	пгт Красная Гора пер.Московский,д.12, 14,160	администрация Красногорского района Брянской области, ИНН 3219001716, пгт Красная Гора пер.Московский,д.12,14,160
1147	Контейнерная площадка	15234551000 Красногорское городское поселение	1	пгт Красная Гора пер. Московский, д.20	53.016134, 31.588454	деревянная решетка	5 кв.м	нет	нет	нет	нет	1	понедельник, четверг	черный металлопрокат с порошковой покраской	1	1	боковой захват	нет	0	0	нет		0	0	0	0	администрация Красногорского района Брянской области, ИНН 3219001716	пгт Красная Гора пер.Московский,д.11, 13,15,18,20,22	администрация Красногорского района Брянской области, ИНН 3219001716, пгт Красная Гора пер.Московский,д.11,13,15, 18,20,22
1148	Контейнерная площадка	15234551000 Красногорское городское поселение	1	пгт Красная Гора ул. Набережная, д.2	53.06752, 31.603480	деревянная решетка	5 кв.м	нет	нет	нет	нет	1	понедельник, четверг	черный металлопрокат с порошковой покраской	1	1	боковой захват	нет	0	0	нет		0	0	0	0	администрация Красногорского района Брянской области, ИНН 3219001716	пгт Красная Гора ул. Набережная д.1-13	администрация Красногорского района Брянской области, ИНН 3219001716, пгт Красная Гора ул. Набережная д.1-13
1149	Контейнерная площадка	15234551000 Красногорское городское поселение	1	пгт Красная Гора ул. Набережная, д.27	53.006752, 31.603480	деревянная решетка	5 кв.м	нет	нет	нет	нет	1	понедельник, четверг	черный металлопрокат с порошковой покраской	1	1	боковой захват	нет	0	0	нет		0	0	0	0	администрация Красногорского района Брянской области, ИНН 3219001716	пгт Красная Гора ул. Набережная д.14-35	администрация Красногорского района Брянской области, ИНН 3219001716, пгт Красная Гора ул. Набережная д.14-35
1150	Контейнерная площадка	15234551000 Красногорское городское поселение	1	пгт Красная Гора ул. Нагорная, д.11	53.006821, 31.604220	деревянная решетка	5 кв.м	нет	нет	нет	нет	1	понедельник, четверг	черный металлопрокат с порошковой покраской	1	1	боковой захват	нет	0	0	нет		0	0	0	0	администрация Красногорского района Брянской области, ИНН 3219001716	пгт Красная Гора ул. Нагорная 11	администрация Красногорского района Брянской области, ИНН 3219001716, пгт Красная Гора ул. Нагорная 11
1151	Контейнерная площадка	15234551000 Красногорское городское поселение	1	пгт Красная Гора ул. Новая, д.3	52.990193, 31.617874	деревянная решетка	5 кв.м	нет	нет	нет	нет	1	понедельник, четверг	черный металлопрокат с порошковой покраской	1	1	боковой захват	нет	0	0	нет		0	0	0	0	администрация Красногорского района Брянской области, ИНН 3219001716	пгт Красная Гора ул. Новая д.1-7	администрация Красногорского района Брянской области, ИНН 3219001716, пгт Красная Гора ул. Новая д.1-7
1152	Контейнерная площадка	15234551000 Красногорское городское поселение	1	пгт Красная Гора ул. Новая, д.15	52.988965, 31.616797	деревянная решетка	5 кв.м	нет	нет	нет	нет	1	понедельник, четверг	черный металлопрокат с порошковой покраской	1	1	боковой захват	нет	0	0	нет		0	0	0	0	администрация Красногорского района Брянской области, ИНН 3219001716	пгт Красная Гора ул. Новая д.9-17	администрация Красногорского района Брянской области, ИНН 3219001716, пгт Красная Гора ул. Новая д.9-17
1153	Контейнерная площадка	15234551000 Красногорское городское поселение	1	пгт Красная Гора ул. ул. Новая, д.23	52.987954, 31.615950	деревянная решетка	5 кв.м	нет	нет	нет	нет	1	понедельник, четверг	черный металлопрокат с порошковой покраской	1	1	боковой захват	нет	0	0	нет		0	0	0	0	администрация Красногорского района Брянской области, ИНН 3219001716	пгт Красная Гора ул. Новая д.19-27	администрация Красногорского района Брянской области, ИНН 3219001716, пгт Красная Гора ул. Новая д.19-27
1154	Контейнерная площадка	15234551000 Красногорское городское поселение	1	пгт Красная Гора ул. Новая, д.33	52.985833, 31.614699	деревянная решетка	5 кв.м	нет	нет	нет	нет	1	понедельник, четверг	черный металлопрокат с порошковой покраской	1	1	боковой захват	нет	0	0	нет		0	0	0	0	администрация Красногорского района Брянской области, ИНН 3219001716	пгт Красная Гора ул. Новая д.29-33	администрация Красногорского района Брянской области, ИНН 3219001716, пгт Красная Гора ул. Новая д.29-33
1155	Контейнерная площадка	15234551000 Красногорское городское поселение	1	пгт Красная Гора ул. Нововозыбковская, д.6	52.994008, 31.600858	деревянная решетка	5 кв.м	нет	нет	нет	нет	1	понедельник, четверг	черный металлопрокат с порошковой покраской	1	1	боковой захват	нет	0	0	нет		0	0	0	0	администрация Красногорского района Брянской области, ИНН 3219001716	пгт Красная Гора ул. Новозыбковская д.2-12	администрация Красногорского района Брянской области, ИНН 3219001716, пгт Красная Гора ул. Новозыбковская д.2-12
1156	Контейнерная площадка	15234551000 Красногорское городское поселение	1	пгт Красная Гора пер.Овражный, д.21	53.008586, 31.586231	деревянная решетка	5 кв.м	нет	нет	нет	нет	1	среда, пятница	черный металлопрокат с порошковой покраской	1	1	боковой захват	нет	0	0	нет		0	0	0	0	администрация Красногорского района Брянской области, ИНН 3219001716	пгт Красная Гора пер.Овражный	администрация Красногорского района Брянской области, ИНН 3219001716, пгт Красная Гора пер.Овражный
1157	Контейнерная площадка	15234551000 Красногорское городское поселение	1	пгт Красная Гора ул. Октябрьская, д.5	53.001515, 31.602829	деревянная решетка	5 кв.м	нет	нет	нет	нет	1	вторник, пятница	черный металлопрокат с порошковой покраской	1	1	боковой захват	нет	0	0	нет		0	0	0	0	администрация Красногорского района Брянской области, ИНН 3219001716	пгт Красная Гора ул. Октябрьская д.5,7,20,22,24,26,2830 ,32,34	администрация Красногорского района Брянской области, ИНН 3219001716, пгт Красная Гора ул. Октябрьская д.5,7,20,22,24,26,2830,32,34
1158	Контейнерная площадка	15234551000 Красногорское городское поселение	1	пгт Красная Гора ул. Октябрьская, д.8	53.003306, 31.602783	деревянная решетка	5 кв.м	нет	нет	нет	нет	1	вторник, пятница	черный металлопрокат с порошковой покраской	1	1	боковой захват	нет	0	0	нет		0	0	0	0	администрация Красногорского района Брянской области, ИНН 3219001716	пгт Красная Гора ул. Октябрьская д.2-18 (четн)	администрация Красногорского района Брянской области, ИНН 3219001716, пгт Красная Гора ул. Октябрьская д.2-18 (четн)

1159	Контейнерная площадка	15234551000 Красногорское городское поселение	1	пгт Красная Гора ул.Октябрьская д.21	52.999990, 31.602513	деревянная решетка	5 кв.м	нет	нет	нет	нет	1	вторник, пятница	черный металлопрокат с порошковой покраской	1	1	боковой захват	нет	0	0	нет		0	0	0	0	администрация Красногорского района Брянской области, ИНН 3219001716	пгт Красная Гора ул. Октябрьская д.13,15,17,21,23,25,29,36,38,40,42,44,46,48,50,52	администрация Красногорского района Брянской области, ИНН 3219001716, пгт Красная Гора ул. Октябрьская д.13,15,17,21,23,25,29,36,38,40,42,44,46,48,50,52
1160	Контейнерная площадка	15234551000 Красногорское городское поселение	1	пгт Красная Гора ул.Октябрьская, д.37	52.998114, 31.601849	деревянная решетка	5 кв.м	нет	нет	нет	нет	1	вторник, пятница	черный металлопрокат с порошковой покраской	1	1	боковой захват	нет	0	0	нет		0	0	0	0	администрация Красногорского района Брянской области, ИНН 3219001716	пгт Красная Гора ул. Октябрьская д.37,54,56,58,31,33,35,37	администрация Красногорского района Брянской области, ИНН 3219001716, пгт Красная Гора ул. Октябрьская д.37,54,56,58,31,33,35,37
1161	Контейнерная площадка	15234551000 Красногорское городское поселение	1	пгт Красная Гора ул. Октябрьская, д.28	53.000882, 31.602709	деревянная решетка	5 кв.м	нет	нет	нет	нет	1	вторник, пятница	черный металлопрокат с порошковой покраской	1	1	боковой захват	нет	0	0	нет		0	0	0	0	администрация Красногорского района Брянской области, ИНН 3219001716	пгт Красная Гора пер.Парковый	администрация Красногорского района Брянской области, ИНН 3219001716, пгт Красная Гора пер.Парковый
1162	Контейнерная площадка	15234551000 Красногорское городское поселение	1	пгт Красная Гора ул. Октябрьская, д.41	52.997181, 31.601826	деревянная решетка	5 кв.м	нет	нет	нет	нет	1	вторник, пятница	черный металлопрокат с порошковой покраской	1	1	боковой захват	нет	0	0	нет		0	0	0	0	администрация Красногорского района Брянской области, ИНН 3219001716	пгт Красная Гора ул. Октябрьская д.39,41,43,45,47	администрация Красногорского района Брянской области, ИНН 3219001716, пгт Красная Гора ул. Октябрьская д.39,41,43,45,47
1163	Контейнерная площадка	15234551000 Красногорское городское поселение	1	пгт Красная Гора ул. Олимпийская, д.6	52.994450, 31.605722	деревянная решетка	5 кв.м	нет	нет	нет	нет	1	понедельник, четверг	черный металлопрокат с порошковой покраской	1	1	боковой захват	нет	0	0	нет		0	0	0	0	администрация Красногорского района Брянской области, ИНН 3219001716	пгт Красная Гора ул. Олимпийская д.1-4,6,6а	администрация Красногорского района Брянской области, ИНН 3219001716, пгт Красная Гора ул. Олимпийская д.1-4,6,6а
1164	Контейнерная площадка	15234551000 Красногорское городское поселение	1	пгт Красная Гора ул. Олимпийская, д.10	52.993807, 31.605512	деревянная решетка	5 кв.м	нет	нет	нет	нет	1	понедельник, четверг	черный металлопрокат с порошковой покраской	1	1	боковой захват	нет	0	0	нет		0	0	0	0	администрация Красногорского района Брянской области, ИНН 3219001716	пгт Красная Гора ул. Олимпийская д.5,7-12	администрация Красногорского района Брянской области, ИНН 3219001716, пгт Красная Гора ул. Олимпийская д.5,7-12
1165	Контейнерная площадка	15234551000 Красногорское городское поселение	1	пгт Красная Гора ул. Олимпийская, д.14	52.993368, 31.605387	деревянная решетка	5 кв.м	нет	нет	нет	нет	1	понедельник, четверг	черный металлопрокат с порошковой покраской	1	1	боковой захват	нет	0	0	нет		0	0	0	0	администрация Красногорского района Брянской области, ИНН 3219001716	пгт Красная Гора ул. Олимпийская д.9,11-14	администрация Красногорского района Брянской области, ИНН 3219001716, пгт Красная Гора ул. Олимпийская д.9,11-14
1166	Контейнерная площадка	15234551000 Красногорское городское поселение	1	пгт Красная Гора пер. Ольховый, д.5	52.986911, 31.620781	деревянная решетка	5 кв.м	нет	нет	нет	нет	1	понедельник, четверг	черный металлопрокат с порошковой покраской	1	1	боковой захват	нет	0	0	нет		0	0	0	0	администрация Красногорского района Брянской области, ИНН 3219001716	пгт Красная Гора пер.Ольховый д.1-5	администрация Красногорского района Брянской области, ИНН 3219001716, пгт Красная Гора пер.Ольховый д.1-5
1167	Контейнерная площадка	15234551000 Красногорское городское поселение	1	пгт Красная Гора пер. Ольховый, д.8	52.984208, 31.615529	деревянная решетка	5 кв.м	нет	нет	нет	нет	1	понедельник, четверг	черный металлопрокат с порошковой покраской	1	1	боковой захват	нет	0	0	нет		0	0	0	0	администрация Красногорского района Брянской области, ИНН 3219001716	пгт Красная Гора пер.Ольховый д.6-10 (чети),19-27 (нечети)	администрация Красногорского района Брянской области, ИНН 3219001716, пгт Красная Гора пер.Ольховый д.6-10 (чети),19-27 (нечети)
1168	Контейнерная площадка	15234551000 Красногорское городское поселение	1	пгт Красная Гора пер. Ольховый, д.13	52.985663, 31.619290	деревянная решетка	5 кв.м	нет	нет	нет	нет	1	понедельник, четверг	черный металлопрокат с порошковой покраской	1	1	боковой захват	нет	0	0	нет		0	0	0	0	администрация Красногорского района Брянской области, ИНН 3219001716	пгт Красная Гора пер.Ольховый д.11-17	администрация Красногорского района Брянской области, ИНН 3219001716, пгт Красная Гора пер.Ольховый д.11-17
1169	Контейнерная площадка	15234551000 Красногорское городское поселение	1	пгт Красная Гора ул.Палужская, д.12	53.011612, 31.577475	деревянная решетка	5 кв.м	нет	нет	нет	нет	1	среда, пятница	черный металлопрокат с порошковой покраской	1	1	боковой захват	нет	0	0	нет		0	0	0	0	администрация Красногорского района Брянской области, ИНН 3219001716	пгт Красная Гора ул. Палужская д.6-14 (чети)	администрация Красногорского района Брянской области, ИНН 3219001716, пгт Красная Гора ул. Палужская д.6-14 (чети)
1170	Контейнерная площадка	15234551000 Красногорское городское поселение	1	пгт Красная Гора ул.Палужская, д.18	53.012077, 31.577781	деревянная решетка	5 кв.м	нет	нет	нет	нет	1	среда, пятница	черный металлопрокат с порошковой покраской	1	1	боковой захват	нет	0	0	нет		0	0	0	0	администрация Красногорского района Брянской области, ИНН 3219001716	пгт Красная Гора ул. Палужская д.16,18	администрация Красногорского района Брянской области, ИНН 3219001716, пгт Красная Гора ул. Палужская д.16,18
1171	Контейнерная площадка	15234551000 Красногорское городское поселение	1	пгт Красная Гора ул.Палужская, д.20	53.012280, 31.577948	деревянная решетка	5 кв.м	нет	нет	нет	нет	1	среда, пятница	черный металлопрокат с порошковой покраской	1	1	боковой захват	нет	0	0	нет		0	0	0	0	администрация Красногорского района Брянской области, ИНН 3219001716	пгт Красная Гора ул. Палужская д.20	администрация Красногорского района Брянской области, ИНН 3219001716, пгт Красная Гора ул. Палужская д.20
1172	Контейнерная площадка	15234551000 Красногорское городское поселение	1	пгт Красная Гора ул.Палужская, д.22	53.012608, 31.578237	деревянная решетка	5 кв.м	нет	нет	нет	нет	1	среда, пятница	черный металлопрокат с порошковой покраской	1	1	боковой захват	нет	0	0	нет		0	0	0	0	администрация Красногорского района Брянской области, ИНН 3219001716	пгт Красная Гора ул. Палужская д.22,24	администрация Красногорского района Брянской области, ИНН 3219001716, пгт Красная Гора ул. Палужская д.22,24
1173	Контейнерная площадка	15234551000 Красногорское городское поселение	1	пгт Красная Гора ул.Палужская, д.30	53.013556, 31.578968	деревянная решетка	5 кв.м	нет	нет	нет	нет	1	среда, пятница	черный металлопрокат с порошковой покраской	1	1	боковой захват	нет	0	0	нет		0	0	0	0	администрация Красногорского района Брянской области, ИНН 3219001716	пгт Красная Гора ул. Палужская д.26-44 (чети)	администрация Красногорского района Брянской области, ИНН 3219001716, пгт Красная Гора ул. Палужская д.26-44 (чети)
1174	Контейнерная площадка	15234551000 Красногорское городское поселение	1	пгт Красная Гора ул.Палужская, д.40	53.014697, 31.579670	деревянная решетка	5 кв.м	нет	нет	нет	нет	1	среда, пятница	черный металлопрокат с порошковой покраской	1	1	боковой захват	нет	0	0	нет		0	0	0	0	ч/к Пешехонова Л. В.пгт Красная Гора ул. Палужская д.40	пгт Красная Гора ул. Палужская д.40	ч/к Пешехонова Л. В.пгт Красная Гора ул. Палужская д.40

1175	Контейнерная площадка	15234551000 Красногорское городское поселение	I	пгт Красная Гора ул.Палужская, д.44	53.015097, 31.579989	деревянная решетка	5 кв.м	нет	нет	нет	нет	1	среда, пятница	черный металлопрокат с порошковой покраской	1	1	боковой захват	нет	0	0	нет		0	0	0	0	ч/к Моргач С.Л.пгт Красная Гора ул.Палужская,д.44	пгт Красная Гора ул. Палужская д.44	ч/к Моргач С.Л.пгт Красная Гора ул. Палужская д.44
1176	Контейнерная площадка	15234551000 Красногорское городское поселение	I	пгт Красная Гора ул.Палужская, д.48	53.015624, 31.580364	деревянная решетка	5 кв.м	нет	нет	нет	нет	1	среда, пятница	черный металлопрокат с порошковой покраской	1	1	боковой захват	нет	0	0	нет		0	0	0	0	ч/к Дробков С.М.пгт Красная Гора ул. Палужская,д.48	пгт Красная Гора ул. Палужская д.48	ч/к Дробков С.М.пгт Красная Гора ул. Палужская д.48
1177	Контейнерная площадка	15234551000 Красногорское городское поселение	I	пгт Красная Гора ул.Палужская, д.56	53.016613, 31.581236	деревянная решетка	5 кв.м	нет	нет	нет	нет	1	среда, пятница	черный металлопрокат с порошковой покраской	1	1	боковой захват	нет	0	0	нет		0	0	0	0	администрация Красногорского района Брянской области, ИНН 3219001716	пгт Красная Гора ул. Палужская д.46-56 (четн)	администрация Красногорского района Брянской области, ИНН 3219001716, пгт Красная Гора ул. Палужская д.46-56 (четн)
1178	Контейнерная площадка	15234551000 Красногорское городское поселение	I	пгт Красная Гора пер.Партизанский, д.1	52.998640, 31.584478	деревянная решетка	5 кв.м	нет	нет	нет	нет	1	вторник , пятница	черный металлопрокат с порошковой покраской	1	1	боковой захват	нет	0	0	нет		0	0	0	0	ч/к Камоза В. И.пгт Красная Гора пер.Партизанский д.1	пгт Красная Гора пер.Партизанский д.1	ч/к Камоза В. И.пгт Красная Гора пер.Партизанский д.1
1179	Контейнерная площадка	15234551000 Красногорское городское поселение	I	пгт Красная Гора пер.Партизанский, д.15	52.997262, 31.586953	деревянная решетка	5 кв.м	нет	нет	нет	нет	1	вторник , пятница	черный металлопрокат с порошковой покраской	1	1	боковой захват	нет	0	0	нет		0	0	0	0	администрация Красногорского района Брянской области, ИНН 3219001716	пгт Красная Гора пер.Партизанский д.2-17	администрация Красногорского района Брянской области, ИНН 3219001716, пгт Красная Гора пер.Партизанский д.2-17
1180	Контейнерная площадка	15234551000 Красногорское городское поселение	I	пгт Красная Гора пер.Партизанский, д.25	52.996840, 31.591839	деревянная решетка	5 кв.м	нет	нет	нет	нет	1	вторник , пятница	черный металлопрокат с порошковой покраской	1	1	боковой захват	нет	0	0	нет		0	0	0	0	администрация Красногорского района Брянской области, ИНН 3219001716	пгт Красная Гора пер.Партизанский д.19-33	администрация Красногорского района Брянской области, ИНН 3219001716, пгт Красная Гора пер.Партизанский д.19-33
1181	Контейнерная площадка	15234551000 Красногорское городское поселение	I	пгт Красная Гора ул.Первомайская, д.12 (МКД)	53.003247, 31.604750	деревянная решетка	5 кв.м	нет	нет	нет	нет	1	вторник, пятница	черный металлопрокат с порошковой покраской	1	1	боковой захват	нет	0	0	нет		0	0	0	0	администрация Красногорского района Брянской области, ИНН 3219001716	пгт Красная Гора ул. Первомайская, д.12	администрация Красногорского района Брянской области, ИНН 3219001716, пгт Красная Гора ул. Первомайская, д.12
1182	Контейнерная площадка	15234551000 Красногорское городское поселение	I	пгт Красная Гора ул.Первомайская, д.14 (МКД)	53.003580, 31.605157	деревянная решетка	5 кв.м	нет	нет	нет	нет	1	вторник, пятница	черный металлопрокат с порошковой покраской	1	1	боковой захват	нет	0	0	нет		0	0	0	0	администрация Красногорского района Брянской области, ИНН 3219001716	пгт Красная Гора ул. Первомайская, д.14	администрация Красногорского района Брянской области, ИНН 3219001716, пгт Красная Гора ул. Первомайская, д.14
1183	Контейнерная площадка	15234551000 Красногорское городское поселение	I	пгт Красная Гора ул.Первомайская, д.18 (МКД)	53.003262, 31.605495	деревянная решетка	5 кв.м	нет	нет	нет	нет	1	вторник, пятница	черный металлопрокат с порошковой покраской	1	1	боковой захват	нет	0	0	нет		0	0	0	0	администрация Красногорского района Брянской области, ИНН 3219001716	пгт Красная Гора ул. Первомайская, д.18	администрация Красногорского района Брянской области, ИНН 3219001716, пгт Красная Гора ул. Первомайская, д.18
1184	Контейнерная площадка	15234551000 Красногорское городское поселение	I	пгт Красная Гора ул.Первомайская, д.19	53.002421, 31.605692	деревянная решетка	5 кв.м	нет	нет	нет	нет	1	вторник, пятница	черный металлопрокат с порошковой покраской	1	1	боковой захват	нет	0	0	нет		0	0	0	0	администрация Красногорского района Брянской области, ИНН 3219001716	пгт Красная Гора ул. Первомайская, д.11-21(нечетн),22-34(четн)	администрация Красногорского района Брянской области, ИНН 3219001716, пгт Красная Гора ул. Первомайская, д.11-21(нечетн),22-34(четн)
1185	Контейнерная площадка	15234551000 Красногорское городское поселение	I	пгт Красная Гора ул.Первомайская, д.20 (МКД)	53.003192, 31.605399	деревянная решетка	5 кв.м	нет	нет	нет	нет	1	вторник, пятница	черный металлопрокат с порошковой покраской	1	1	боковой захват	нет	0	0	нет		0	0	0	0	администрация Красногорского района Брянской области, ИНН 3219001716	пгт Красная Гора ул. Первомайская, д.20	администрация Красногорского района Брянской области, ИНН 3219001716, пгт Красная Гора ул. Первомайская, д.20
1186	Контейнерная площадка	15234551000 Красногорское городское поселение	I	пгт Красная Гора ул.Первомайская, д.29	53.001430, 31.604331	деревянная решетка	5 кв.м	нет	нет	нет	нет	1	вторник, пятница	черный металлопрокат с порошковой покраской	1	1	боковой захват	нет	0	0	нет		0	0	0	0	администрация Красногорского района Брянской области, ИНН 3219001716	пгт Красная Гора ул. Первомайская, д.23-29(нечетн),34-42(четн)	администрация Красногорского района Брянской области, ИНН 3219001716, пгт Красная Гора ул. Первомайская, д.23-29(нечетн),34-42(четн)
1187	Контейнерная площадка	15234551000 Красногорское городское поселение	I	пгт Красная Гора ул.Первомайская, д.39	53.000581, 31.602972	деревянная решетка	5 кв.м	нет	нет	нет	нет	1	вторник, пятница	черный металлопрокат с порошковой покраской	1	1	боковой захват	нет	0	0	нет		0	0	0	0	администрация Красногорского района Брянской области, ИНН 3219001716	пгт Красная Гора ул. Первомайская, д.31-41(нечетн),46,48,50	администрация Красногорского района Брянской области, ИНН 3219001716, пгт Красная Гора ул. Первомайская, д.31-41(нечетн),46,48,50
1188	Контейнерная площадка	15234551000 Красногорское городское поселение	I	пгт Красная Гора ул.Пионерская, д.27	53.010693, 31.587020	деревянная решетка	5 кв.м	нет	нет	нет	нет	1	среда. пятница	черный металлопрокат с порошковой покраской	1	1	боковой захват	нет	0	0	нет		0	0	0	0	администрация Красногорского района Брянской области, ИНН 3219001716	пгт Красная Гора ул. Пионерская. д.6-22(четн), 11-27(нечетн)	администрация Красногорского района Брянской области, ИНН 3219001716, пгт Красная Гора ул. Пионерская. д.6-22(четн), 11-27(нечетн)
1189	Контейнерная площадка	15234551000 Красногорское городское поселение	I	пгт Красная Гора ул.Пионерская, д.33	53.010914, 31.585838	деревянная решетка	5 кв.м	нет	нет	нет	нет	1	среда, пятница	черный металлопрокат с порошковой покраской	1	1	боковой захват	нет	0	0	нет		0	0	0	0	администрация Красногорского района Брянской области, ИНН 3219001716	пгт Красная Гора ул. Пионерская. д.29-39 (нечетн), 24-34(четн)	администрация Красногорского района Брянской области, ИНН 3219001716, пгт Красная Гора ул. Пионерская. д.29-39 (нечетн), 24-34(четн)

1190	Контейнерная площадка	15234551000 Красногорское городское поселение	I	пгт Красная Гора ул.Пионерская, д.37	53.011004, 31.585252	деревянная решетка	5 кв.м	нет	нет	нет	нет	I	среда, пятница	черный металлопрокат с порошковой покраской	1	1	боковой захват	нет	0	0	нет		0	0	0	0	ч/к Бовтик В. М.пгт Красная Гора ул. Пионерская. д.37	пгт Красная Гора ул. Пионерская. д.37	ч/к Бовтик В. М.пгт Красная Гора ул. Пионерская. д.37
1191	Контейнерная площадка	15234551000 Красногорское городское поселение	I	пгт Красная Гора ул.Пионерская, д.42	53.012066, 31.581675	деревянная решетка	5 кв.м	нет	нет	нет	нет	I	среда, пятница	черный металлопрокат с порошковой покраской	1	1	боковой захват	нет	0	0	нет		0	0	0	0	ч/к Чуев В. И.пгт Красная Гора ул. Пионерская. д.42	пгт Красная Гора ул. Пионерская. д.42	ч/к Чуев В. И.пгт Красная Гора ул. Пионерская. д.42
1192	Контейнерная площадка	15234551000 Красногорское городское поселение	I	пгт Красная Гора ул.Пионерская, д.43	53.011381, 31.583839	деревянная решетка	5 кв.м	нет	нет	нет	нет	I	среда, пятница	черный металлопрокат с порошковой покраской	1	1	боковой захват	нет	0	0	нет		0	0	0	0	администрация Красногорского района Брянской области, ИНН 3219001716	пгт Красная Гора ул. Пионерская. д.41-49 (нечети).36,38	администрация Красногорского района Брянской области, ИНН 3219001716, пгт Красная Гора ул. Пионерская. д.41-49 (нечети).36,38
1193	Контейнерная площадка	15234551000 Красногорское городское поселение	I	пгт Красная Гора ул.Пионерская, д.44	53.012109, 31.581625	деревянная решетка	5 кв.м	нет	нет	нет	нет	I	среда, пятница	черный металлопрокат с порошковой покраской	1	1	боковой захват	нет	0	0	нет		0	0	0	0	ч/к Шевень Н. В.пгт Красная Гора ул. Пионерская. д.44	пгт Красная Гора ул. Пионерская. д.44	ч/к Шевень Н. В.пгт Красная Гора ул. Пионерская. д.44
1194	Контейнерная площадка	15234551000 Красногорское городское поселение	I	пгт Красная Гора ул.Победы, д.5	53.007492, 31.584196	деревянная решетка	5 кв.м	нет	нет	нет	нет	I	среда, пятница	черный металлопрокат с порошковой покраской	1	1	боковой захват	нет	0	0	нет		0	0	0	0	администрация Красногорского района Брянской области, ИНН 3219001716	пгт Красная Гора ул. Победы. д.1-5	администрация Красногорского района Брянской области, ИНН 3219001716, пгт Красная Гора ул. Победы. д.1-5
1195	Контейнерная площадка	15234551000 Красногорское городское поселение	I	пгт Красная Гора ул.Победы, д.7	53.007965, 31.583014	деревянная решетка	5 кв.м	нет	нет	нет	нет	I	среда, пятница	черный металлопрокат с порошковой покраской	1	1	боковой захват	нет	0	0	нет		0	0	0	0	администрация Красногорского района Брянской области, ИНН 3219001716	пгт Красная Гора ул. Победы. д.7	администрация Красногорского района Брянской области, ИНН 3219001716, пгт Красная Гора ул. Победы. д.7
1196	Контейнерная площадка	15234551000 Красногорское городское поселение	I	пгт Красная Гора ул.Победы, д.11	53.008348, 31.582002	деревянная решетка	5 кв.м	нет	нет	нет	нет	I	среда, пятница	черный металлопрокат с порошковой покраской	1	1	боковой захват	нет	0	0	нет		0	0	0	0	администрация Красногорского района Брянской области, ИНН 3219001716	пгт Красная Гора ул. Победы. д.9-15(нечети), 14-20(чети)	администрация Красногорского района Брянской области, ИНН 3219001716, пгт Красная Гора ул. Победы. д.9-15(нечети), 14-20(чети)
1197	Контейнерная площадка	15234551000 Красногорское городское поселение	I	пгт Красная Гора ул.Победы, д.22	53.008909, 31.580586	деревянная решетка	5 кв.м	нет	нет	нет	нет	I	среда, пятница	черный металлопрокат с порошковой покраской	1	1	боковой захват	нет	0	0	нет		0	0	0	0	администрация Красногорского района Брянской области	пгт Красная Гора ул. Победы. д.17,19,21,22,24	администрация Красногорского района Брянской области, ИНН 3219001716, пгт Красная Гора ул. Победы. д.17,19,21,22,24
1198	Контейнерная площадка	15234551000 Красногорское городское поселение	I	пгт Красная Гора ул.Полевая, д.1	52.994065, 31.608891	деревянная решетка	5 кв.м	нет	нет	нет	нет	I	вторник, пятница	черный металлопрокат с порошковой покраской	1	1	боковой захват	нет	0	0	нет		0	0	0	0	администрация Красногорского района Брянской области	пгт Красная Гора ул. Полевая. д.1-4	администрация Красногорского района Брянской области, ИНН 3219001716, пгт Красная Гора ул. Полевая. д.1-4
1199	Контейнерная площадка	15234551000 Красногорское городское поселение	I	пгт Красная Гора ул.Полевая, д.6	52.993295, 31.608678	деревянная решетка	5 кв.м	нет	нет	нет	нет	I	вторник, пятница	черный металлопрокат с порошковой покраской	1	1	боковой захват	нет	0	0	нет		0	0	0	0	администрация Красногорского района Брянской области, ИНН 3219001716	пгт Красная Гора ул. Полевая. д.5-7	администрация Красногорского района Брянской области, ИНН 3219001716, пгт Красная Гора ул. Полевая. д.5-7
1200	Контейнерная площадка	15234551000 Красногорское городское поселение	I	пгт Красная Гора ул.Прогресс, д.2	52.994482, 31.607405	деревянная решетка	5 кв.м	нет	нет	нет	нет	I	понедельник, четверг	черный металлопрокат с порошковой покраской	1	1	боковой захват	нет	0	0	нет		0	0	0	0	администрация Красногорского района Брянской области, ИНН 3219001716	пгт Красная Гора ул. Прогресс д.1-6,8	администрация Красногорского района Брянской области, ИНН 3219001716, пгт Красная Гора ул. Прогресс д.1-6,8
1201	Контейнерная площадка	15234551000 Красногорское городское поселение	I	пгт Красная Гора ул.Прогресс, д.7	52.993536, 31.607256	деревянная решетка	5 кв.м	нет	нет	нет	нет	I	понедельник, четверг	черный металлопрокат с порошковой покраской	1	1	боковой захват	нет	0	0	нет		0	0	0	0	администрация Красногорского района Брянской области, ИНН 3219001716	пгт Красная Гора ул. Прогресс д.7,9-12	администрация Красногорского района Брянской области, ИНН 3219001716, пгт Красная Гора ул. Прогресс д.7,9-12
1202	Контейнерная площадка	15234551000 Красногорское городское поселение	I	пгт Красная Гора ул.Прогресс, д.18	52.991834, 31.607422	деревянная решетка	5 кв.м	нет	нет	нет	нет	I	понедельник, четверг	черный металлопрокат с порошковой покраской	1	1	боковой захват	нет	0	0	нет		0	0	0	0	администрация Красногорского района Брянской области, ИНН 3219001716	пгт Красная Гора ул. Прогресс д.13-22	администрация Красногорского района Брянской области, ИНН 3219001716, пгт Красная Гора ул. Прогресс д.13-22
1203	Контейнерная площадка	15234551000 Красногорское городское поселение	I	пгт Красная Гора ул.Пролетарская, д.8	52.997217, 31.606211	деревянная решетка	5 кв.м	нет	нет	нет	нет	I	вторник, пятница	черный металлопрокат с порошковой покраской	1	1	боковой захват	нет	0	0	нет		0	0	0	0	администрация Красногорского района Брянской области, ИНН 3219001716	пгт Красная Гора ул. Пролетарская д.1-10	администрация Красногорского района Брянской области, ИНН 3219001716, пгт Красная Гора ул. Пролетарская д.1-10
1204	Контейнерная площадка	15234551000 Красногорское городское поселение	I	пгт Красная Гора ул.Пролетарская, д.16	52.997033, 31.604170	деревянная решетка	5 кв.м	нет	нет	нет	нет	I	вторник, пятница	черный металлопрокат с порошковой покраской	1	1	боковой захват	нет	0	0	нет		0	0	0	0	администрация Красногорского района Брянской области, ИНН 3219001716	пгт Красная Гора ул. Пролетарская д.16-19	администрация Красногорского района Брянской области, ИНН 3219001716, пгт Красная Гора ул. Пролетарская д.16-19
1205	Контейнерная площадка	15234551000 Красногорское городское поселение	I	пгт Красная Гора ул.Профсоюзная, д.16	52.990659, 31.623827	деревянная решетка	5 кв.м	нет	нет	нет	нет	I	понедельник, четверг	черный металлопрокат с порошковой покраской	1	1	боковой захват	нет	0	0	нет		0	0	0	0	администрация Красногорского района Брянской области, ИНН 3219001716	пгт Красная Гора ул. Профсоюзная д.11-19	администрация Красногорского района Брянской области, ИНН 3219001716, пгт Красная Гора ул. Профсоюзная д.11-19
1206	Контейнерная площадка	15234551000 Красногорское городское поселение	I	пгт Красная Гора ул.Пушкина, д.3 (МКД)	52.996150, 31.588559	деревянная решетка	5 кв.м	нет	нет	нет	нет	I	понедельник, четверг	черный металлопрокат с порошковой покраской	1	1	боковой захват	нет	0	0	нет		0	0	0	0	администрация Красногорского района Брянской области, ИНН 3219001716	пгт Красная Гора ул. Пушкина, д.3,7	администрация Красногорского района Брянской области, ИНН 3219001716, пгт Красная Гора ул. Пушкина, д.3,7
1207	Контейнерная площадка	15234551000 Красногорское городское поселение	I	пгт Красная Гора ул.Пушкина, д.5 (МКД)	52.995579, 31.589339	деревянная решетка	5 кв.м	нет	нет	нет	нет	I	понедельник, четверг	черный металлопрокат с порошковой покраской	1	1	боковой захват	нет	0	0	нет		0	0	0	0	администрация Красногорского района Брянской области, ИНН 3219001716	пгт Красная Гора ул. Пушкина, д.5	администрация Красногорского района Брянской области, ИНН 3219001716, пгт Красная Гора ул. Пушкина, д.5

1208	Контейнерная площадка	15234551000 Красногорское городское поселение	1	пгт Красная Гора ул.Пушкина, д.6 (МКД)	52.995431, 31.590239	деревянная решетка	5 кв.м	нет	нет	нет	нет	1	понедельник, четверг	черный металлопрокат с порошковой покраской	1	1	боковой захват	нет	0	0	нет		0	0	0	0	администрация Красногорского района Брянской области, ИНН 3219001716	пгт Красная Гора ул. Пушкина, д.2,4,6	администрация Красногорского района Брянской области, ИНН 3219001716, пгт Красная Гора ул. Пушкина, д.2,4,6
1209	Контейнерная площадка	15234551000 Красногорское городское поселение	1	пгт Красная Гора ул.Пушкина, д.11(МКД)	52.995400, 31.591635	деревянная решетка	5 кв.м	нет	нет	нет	нет	1	понедельник, четверг	черный металлопрокат с порошковой покраской	1	1	боковой захват	нет	0	0	нет		0	0	0	0	администрация Красногорского района Брянской области, ИНН 3219001716	пгт Красная Гора ул. Пушкина, д.8,10,11	администрация Красногорского района Брянской области, ИНН 3219001716, пгт Красная Гора ул. Пушкина, д.8,10,11
1210	Контейнерная площадка	15234551000 Красногорское городское поселение	1	пгт Красная Гора ул.Пушкина, д.13 (МКД)	52.995348, 31.592303	деревянная решетка	5 кв.м	нет	нет	нет	нет	1	понедельник, четверг	черный металлопрокат с порошковой покраской	1	1	боковой захват	нет	0	0	нет		0	0	0	0	администрация Красногорского района Брянской области, ИНН 3219001716	пгт Красная Гора ул. Пушкина, д.13,14	администрация Красногорского района Брянской области, ИНН 3219001716, пгт Красная Гора ул. Пушкина, д.13,14
1211	Контейнерная площадка	15234551000 Красногорское городское поселение	1	пгт Красная Гора ул.Пушкина, д.15 (МКД)	52.995298, 31.593137	деревянная решетка	5 кв.м	нет	нет	нет	нет	1	понедельник, четверг	черный металлопрокат с порошковой покраской	1	1	боковой захват	нет	0	0	нет		0	0	0	0	администрация Красногорского района Брянской области, ИНН 3219001716	пгт Красная Гора ул. Пушкина, д.15,16,18	администрация Красногорского района Брянской области, ИНН 3219001716, пгт Красная Гора ул. Пушкина, д.15,16,18
1212	Контейнерная площадка	15234551000 Красногорское городское поселение	1	пгт Красная Гора ул.Пушкина, д.17 (МКД)	52.995252, 31.593850	деревянная решетка	5 кв.м	нет	нет	нет	нет	1	понедельник, четверг	черный металлопрокат с порошковой покраской	1	1	боковой захват	нет	0	0	нет		0	0	0	0	администрация Красногорского района Брянской области, ИНН 3219001716	пгт Красная Гора ул. Пушкина, д.17,20	администрация Красногорского района Брянской области, ИНН 3219001716, пгт Красная Гора ул. Пушкина, д.17,20
1213	Контейнерная площадка	15234551000 Красногорское городское поселение	1	пгт Красная Гора ул.Пушкина, д.23	52.995872, 31.595743	деревянная решетка	5 кв.м	нет	нет	нет	нет	1	понедельник, четверг	черный металлопрокат с порошковой покраской	1	1	боковой захват	нет	0	0	нет		0	0	0	0	администрация Красногорского района Брянской области, ИНН 3219001716	пгт Красная Гора ул. Пушкина, д.19,21,23,25	администрация Красногорского района Брянской области, ИНН 3219001716, пгт Красная Гора ул. Пушкина, д.19,21,23,25
1214	Контейнерная площадка	15234551000 Красногорское городское поселение	1	пгт Красная Гора ул.Пушкина, д.29	52.995789, 31.596826	деревянная решетка	5 кв.м	нет	нет	нет	нет	1	понедельник, четверг	черный металлопрокат с порошковой покраской	1	1	боковой захват	нет	0	0	нет		0	0	0	0	администрация Красногорского района Брянской области, ИНН 3219001716	пгт Красная Гора ул. Пушкина, д.27,29	администрация Красногорского района Брянской области, ИНН 3219001716, пгт Красная Гора ул. Пушкина, д.27,29
1215	Контейнерная площадка	15234551000 Красногорское городское поселение	1	пгт Красная Гора ул.Пушкина, д.33	52.995598, 31.598428	деревянная решетка	5 кв.м	нет	нет	нет	нет	1	понедельник, четверг	черный металлопрокат с порошковой покраской	1	1	боковой захват	нет	0	0	нет		0	0	0	0	администрация Красногорского района Брянской области, ИНН 3219001716	пгт Красная Гора ул. Пушкина, д.31,33,35	администрация Красногорского района Брянской области, ИНН 3219001716, пгт Красная Гора ул. Пушкина, д.31,33,35
1216	Контейнерная площадка	15234551000 Красногорское городское поселение	1	пгт Красная Гора ул.Пушкина, д.41	52.995471, 31.600989	деревянная решетка	5 кв.м	нет	нет	нет	нет	1	понедельник, четверг	черный металлопрокат с порошковой покраской	1	1	боковой захват	нет	0	0	нет		0	0	0	0	администрация Красногорского района Брянской области, ИНН 3219001716	пгт Красная Гора ул. Пушкина, д.37,39,41	администрация Красногорского района Брянской области, ИНН 3219001716, пгт Красная Гора ул. Пушкина, д.37,39,41
1217	Контейнерная площадка	15234551000 Красногорское городское поселение	1	пгт Красная Гора пер.Рабочий д.6	53.003160, 31.610637	деревянная решетка	5 кв.м	нет	нет	нет	нет	1	понедельник, четверг	черный металлопрокат с порошковой покраской	1	1	боковой захват	нет	0	0	нет		0	0	0	0	администрация Красногорского района Брянской области, ИНН 3219001716	пгт Красная Гора пер.Рабочий	администрация Красногорского района Брянской области, ИНН 3219001716, пгт Красная Гора пер.Рабочий
1218	Контейнерная площадка	15234551000 Красногорское городское поселение	1	пгт Красная Гора ул.Речная д.9	53.008837, 31.602823	деревянная решетка	5 кв.м	нет	нет	нет	нет	1	понедельник, четверг	черный металлопрокат с порошковой покраской	1	1	боковой захват	нет	0	0	нет		0	0	0	0	администрация Красногорского района Брянской области, ИНН 3219001716	пгт Красная Гора ул.Речная д.7,9,12,13,15,17	администрация Красногорского района Брянской области, ИНН 3219001716, пгт Красная Гора ул.Речная д.7,9,12,13,15,17
1219	Контейнерная площадка	15234551000 Красногорское городское поселение	1	пгт Красная Гора ул.Речная д.21	53.008499, 31.604886	деревянная решетка	5 кв.м	нет	нет	нет	нет	1	понедельник, четверг	черный металлопрокат с порошковой покраской	1	1	боковой захват	нет	0	0	нет		0	0	0	0	администрация Красногорского района Брянской области, ИНН 3219001716	пгт Красная Гора ул.Речная д.19,21,25,14,16,27,29,18,21,20,33,35	администрация Красногорского района Брянской области, ИНН 3219001716, пгт Красная Гора ул.Речная д.19,21,25,14,16,27,29,18,21,20,33,35
1220	Контейнерная площадка	15234551000 Красногорское городское поселение	1	пгт Красная Гора ул.Речная д.24	53.007776, 31.605999	деревянная решетка	5 кв.м	нет	нет	нет	нет	1	понедельник, четверг	черный металлопрокат с порошковой покраской	1	1	боковой захват	нет	0	0	нет		0	0	0	0	администрация Красногорского района Брянской области, ИНН 3219001716	пгт Красная Гора ул.Речная д.22,24,26,28,30,32,37,39,41,43	администрация Красногорского района Брянской области, ИНН 3219001716, пгт Красная Гора ул.Речная д.22,24,26,28,30,32,37,39,41,43
1221	Контейнерная площадка	15234551000 Красногорское городское поселение	1	пгт Красная Гора ул.Ромашина д.8	53.000275, 31.605690	деревянная решетка	5 кв.м	нет	нет	нет	нет	1	вторник, пятница	черный металлопрокат с порошковой покраской	1	1	боковой захват	нет	0	0	нет		0	0	0	0	администрация Красногорского района Брянской области, ИНН 3219001716	пгт Красная Гора ул.Ромашина д.1-13	администрация Красногорского района Брянской области, ИНН 3219001716, пгт Красная Гора ул.Ромашина д.1-13
1222	Контейнерная площадка	15234551000 Красногорское городское поселение	1	пгт Красная Гора ул.Ромашина д.17	52.999653, 31.606684	деревянная решетка	5 кв.м	нет	нет	нет	нет	1	вторник, пятница	черный металлопрокат с порошковой покраской	1	1	боковой захват	нет	0	0	нет		0	0	0	0	администрация Красногорского района Брянской области, ИНН 3219001716	пгт Красная Гора ул.Ромашина д.12,15,17,19	администрация Красногорского района Брянской области, ИНН 3219001716, пгт Красная Гора ул.Ромашина д.12,15,17,19
1223	Контейнерная площадка	15234551000 Красногорское городское поселение	1	пгт Красная Гора ул.Ромашина д.18	52.998663, 31.608178	деревянная решетка	5 кв.м	нет	нет	нет	нет	1	вторник, пятница	черный металлопрокат с порошковой покраской	1	1	боковой захват	нет	0	0	нет		0	0	0	0	администрация Красногорского района Брянской области, ИНН 3219001716	пгт Красная Гора ул.Ромашина д.18,20,25	администрация Красногорского района Брянской области, ИНН 3219001716, пгт Красная Гора ул.Ромашина д.18,20,25

1224	Контейнерная площадка	15234551000 Красногорское городское поселение	1	пгт Красная Гора ул.Ромашина д.21	52.999444, 31.607166	деревянная решетка	5 кв.м	нет	нет	нет	нет	1	вторник, пятница	черный металлопрокат с порошковой покраской	1	1	боковой захват	нет	0	0	нет		0	0	0	0	администрация Красногорского района Брянской области, ИНН 3219001716	пгт Красная Гора ул.Ромашина д.14,16,21,23	администрация Красногорского района Брянской области, ИНН 3219001716, пгт Красная Гора ул.Ромашина д.14,16,21,23
1225	Контейнерная площадка	15234551000 Красногорское городское поселение	1	пгт Красная Гора ул.Ромашина д.24	52.998236, 31.608787	деревянная решетка	5 кв.м	нет	нет	нет	нет	1	вторник, пятница	черный металлопрокат с порошковой покраской	1	1	боковой захват	нет	0	0	нет		0	0	0	0	администрация Красногорского района Брянской области, ИНН 3219001716	пгт Красная Гора ул.Ромашина д.22,24,26,27,29,31,33	администрация Красногорского района Брянской области, ИНН 3219001716, пгт Красная Гора ул.Ромашина д.22,24,26,27,29,31,33
1226	Контейнерная площадка	15234551000 Красногорское городское поселение	1	пгт Красная Гора ул.Ромашина д.39	52.997880, 31.609502	деревянная решетка	5 кв.м	нет	нет	нет	нет	1	вторник, пятница	черный металлопрокат с порошковой покраской	1	1	боковой захват	нет	0	0	нет		0	0	0	0	администрация Красногорского района Брянской области, ИНН 3219001716	пгт Красная Гора ул.Ромашина д.28,35,37,39	администрация Красногорского района Брянской области, ИНН 3219001716, пгт Красная Гора ул.Ромашина д.28,35,37,39
1227	Контейнерная площадка	15234551000 Красногорское городское поселение	1	пгт Красная Гора ул.Ромашина д.45	52.997278, 31.610297	деревянная решетка	5 кв.м	нет	нет	нет	нет	1	вторник, пятница	черный металлопрокат с порошковой покраской	1	1	боковой захват	нет	0	0	нет		0	0	0	0	администрация Красногорского района Брянской области, ИНН 3219001716	пгт Красная Гора ул.Ромашина д.30,41,43,45	администрация Красногорского района Брянской области, ИНН 3219001716, пгт Красная Гора ул.Ромашина д.30,41,43,45
1228	Контейнерная площадка	15234551000 Красногорское городское поселение	1	пгт Красная Гора ул.Садовая д.3	53.017924, 31.592018	деревянная решетка	5 кв.м	нет	нет	нет	нет	1	среда, пятница	черный металлопрокат с порошковой покраской	1	1	боковой захват	нет	0	0	нет		0	0	0	0	администрация Красногорского района Брянской области, ИНН 3219001716	пгт Красная Гора ул.Садовая.1-9	администрация Красногорского района Брянской области, ИНН 3219001716, пгт Красная Гора ул.Садовая.1-9
1229	Контейнерная площадка	15234551000 Красногорское городское поселение	1	пгт Красная Гора ул.Садовая д.15	53.017829, 31.593880	деревянная решетка	5 кв.м	нет	нет	нет	нет	1	среда, пятница	черный металлопрокат с порошковой покраской	1	1	боковой захват	нет	0	0	нет		0	0	0	0	администрация Красногорского района Брянской области, ИНН 3219001716	пгт Красная Гора ул.Садовая.10-21	администрация Красногорского района Брянской области, ИНН 3219001716, пгт Красная Гора ул.Садовая.10-21
1230	Контейнерная площадка	15234551000 Красногорское городское поселение	1	пгт Красная Гора пер.Садовый д.1	53.011600, 31.594500	деревянная решетка	5 кв.м	нет	нет	нет	нет	1	среда, пятница	черный металлопрокат с порошковой покраской	1	1	боковой захват	нет	0	0	нет		0	0	0	0	администрация Красногорского района Брянской области, ИНН 3219001716	пгт Красная Гора пер.Садовый.1-8	администрация Красногорского района Брянской области, ИНН 3219001716, пгт Красная Гора пер.Садовый.1-8
1231	Контейнерная площадка	15234551000 Красногорское городское поселение	1	пгт Красная Гора пер.Садовый д.14	53.017485, 31.594500	деревянная решетка	5 кв.м	нет	нет	нет	нет	1	среда, пятница	черный металлопрокат с порошковой покраской	1	1	боковой захват	нет	0	0	нет		0	0	0	0	администрация Красногорского района Брянской области, ИНН 3219001716	пгт Красная Гора пер.Садовый.4-16	администрация Красногорского района Брянской области, ИНН 3219001716, пгт Красная Гора пер.Садовый.4-16
1232	Контейнерная площадка	15234551000 Красногорское городское поселение	1	пгт Красная Гора ул.Северная д.4	53.009237, 31.621653	деревянная решетка	5 кв.м	нет	нет	нет	нет	1	понедельник, четверг	черный металлопрокат с порошковой покраской	1	1	боковой захват	нет	0	0	нет		0	0	0	0	администрация Красногорского района Брянской области, ИНН 3219001716	пгт Красная Гора ул.Северная д.2,4	администрация Красногорского района Брянской области, ИНН 3219001716, пгт Красная Гора ул.Северная д.2,4
1233	Контейнерная площадка	15234551000 Красногорское городское поселение	1	пгт Красная Гора ул.Северная д.8	53.010122, 31.621576	деревянная решетка	5 кв.м	нет	нет	нет	нет	1	понедельник, четверг	черный металлопрокат с порошковой покраской	1	1	боковой захват	нет	0	0	нет		0	0	0	0	администрация Красногорского района Брянской области, ИНН 3219001716	пгт Красная Гора ул.Северная д.1,3,5,6,7,11,13	администрация Красногорского района Брянской области, ИНН 3219001716, пгт Красная Гора ул.Северная д.1,3,5,6,7,11,13
1234	Контейнерная площадка	15234551000 Красногорское городское поселение	1	пгт Красная Гора ул.Сельская д.6	53.009313, 31.586963	деревянная решетка	5 кв.м	нет	нет	нет	нет	1	среда, пятница	черный металлопрокат с порошковой покраской	1	1	боковой захват	нет	0	0	нет		0	0	0	0	администрация Красногорского района Брянской области, ИНН 3219001716	пгт Красная Гора ул.Сельская д.2,4,6,8	администрация Красногорского района Брянской области, ИНН 3219001716, пгт Красная Гора ул.Сельская д.2,4,6,8
1235	Контейнерная площадка	15234551000 Красногорское городское поселение	1	пгт Красная Гора ул.Сельская д.10	53.009581, 31.586042	деревянная решетка	5 кв.м	нет	нет	нет	нет	1	среда, пятница	черный металлопрокат с порошковой покраской	1	1	боковой захват	нет	0	0	нет		0	0	0	0	администрация Красногорского района Брянской области, ИНН 3219001716	пгт Красная Гора ул.Сельская д.2,4,6,8	администрация Красногорского района Брянской области, ИНН 3219001716, пгт Красная Гора ул.Сельская д.2,4,6,8
1236	Контейнерная площадка	15234551000 Красногорское городское поселение	1	пгт Красная Гора ул.Сельская д.15	53.010176, 31.583425	деревянная решетка	5 кв.м	нет	нет	нет	нет	1	среда, пятница	черный металлопрокат с порошковой покраской	1	1	боковой захват	нет	0	0	нет		0	0	0	0	администрация Красногорского района Брянской области, ИНН 3219001716	пгт Красная Гора ул.Сельская д.1-7(нечетн), 10-18 (четн)	администрация Красногорского района Брянской области, ИНН 3219001716, пгт Красная Гора ул.Сельская д.1-7(нечетн), 10-18 (четн)
1237	Контейнерная площадка	15234551000 Красногорское городское поселение	1	пгт Красная Гора пер.Славы д.15	53.004554, 31.601786	деревянная решетка	5 кв.м	нет	нет	нет	нет	1	вторник, пятница	черный металлопрокат с порошковой покраской	1	1	боковой захват	нет	0	0	нет		0	0	0	0	администрация Красногорского района Брянской области, ИНН 3219001716	пгт Красная Гора пер. Славы	администрация Красногорского района Брянской области, ИНН 3219001716, пгт Красная Гора пер. Славы
1238	Контейнерная площадка	15234551000 Красногорское городское поселение	1	пгт Красная Гора ул.Советская д.2	53.007450, 31.602671	деревянная решетка	5 кв.м	нет	нет	нет	нет	1	вторник, пятница	черный металлопрокат с порошковой покраской	1	1	боковой захват	нет	0	0	нет		0	0	0	0	администрация Красногорского района Брянской области, ИНН 3219001716	пгт Красная Гора ул. Советская д.2, ул.Речная 1-6,8,10	администрация Красногорского района Брянской области, ИНН 3219001716, пгт Красная Гора ул. Советская д.2, ул.Речная 1-6,8,10
1239	Контейнерная площадка	15234551000 Красногорское городское поселение	1	пгт Красная Гора ул.Советская д.4	53.006804, 31.601858	деревянная решетка	5 кв.м	нет	нет	нет	нет	1	вторник, пятница	черный металлопрокат с порошковой покраской	1	1	боковой захват	нет	0	0	нет		0	0	0	0	администрация Красногорского района Брянской области, ИНН 3219001716	пгт Красная Гора ул. Советская д.4,6,8	администрация Красногорского района Брянской области, ИНН 3219001716, пгт Красная Гора ул. Советская д.4,6,8
1240	Контейнерная площадка	15234551000 Красногорское городское поселение	1	пгт Красная Гора ул.Советская д.31	53.002111, 31.592913	деревянная решетка	5 кв.м	нет	нет	нет	нет	1	вторник, пятница	черный металлопрокат с порошковой покраской	1	1	боковой захват	нет	0	0	нет		0	0	0	0	администрация Красногорского района Брянской области, ИНН 3219001716	пгт Красная Гора ул. Советская д.29,31,33,35,42	администрация Красногорского района Брянской области, ИНН 3219001716, пгт Красная Гора ул. Советская д.29,31,33,35,42
1241	Контейнерная площадка	15234551000 Красногорское городское поселение	1	пгт Красная Гора ул.Советская д.32	53.002999, 31.94592	деревянная решетка	5 кв.м	нет	нет	нет	нет	1	вторник, пятница	черный металлопрокат с порошковой покраской	1	1	боковой захват	нет	0	0	нет		0	0	0	0	администрация Красногорского района Брянской области, ИНН 3219001716	пгт Красная Гора ул. Советская д.32	администрация Красногорского района Брянской области, ИНН 3219001716, пгт Красная Гора ул. Советская д.32

1242	Контейнерная площадка	15234551000 Красногорское городское поселение	I	пгт Красная Гора ул.Советская д.43	53.000475, 31.587850	деревянная решетка	5 кв.м	нет	нет	нет	нет	1	вторник, пятница	черный металлопрокат с порошковой покраской	1	1	боковой захват	нет	0	0	нет		0	0	0	0	администрация Красногорского района Брянской области, ИНН 3219001716	пгт Красная Гора ул. Советская д.41,43,45,47	администрация Красногорского района Брянской области, ИНН 3219001716, пгт Красная Гора ул. Советская д.41,43,45,47
1243	Контейнерная площадка	15234551000 Красногорское городское поселение	I	пгт Красная Гора ул.Советская д.55	52.999603, 31.585636	деревянная решетка	5 кв.м	нет	нет	нет	нет	1	вторник, пятница	черный металлопрокат с порошковой покраской	1	1	боковой захват	нет	0	0	нет		0	0	0	0	администрация Красногорского района Брянской области, ИНН 3219001716	пгт Красная Гора ул. Советская д.53,55,57,59,61	администрация Красногорского района Брянской области, ИНН 3219001716, пгт Красная Гора ул. Советская д.53,55,57,59,61
1244	Контейнерная площадка	15234551000 Красногорское городское поселение	I	пгт Красная Гора ул.Советская д.60	52.998108, 31.581389	деревянная решетка	5 кв.м	нет	нет	нет	нет	1	вторник, пятница	черный металлопрокат с порошковой покраской	1	1	боковой захват	нет	0	0	нет		0	0	0	0	администрация Красногорского района Брянской области, ИНН 3219001716	пгт Красная Гора ул. Советская д.60	администрация Красногорского района Брянской области, ИНН 3219001716, пгт Красная Гора ул. Советская д.60
1245	Контейнерная площадка	15234551000 Красногорское городское поселение	I	пгт Красная Гора ул.Советская д.67	52.997943, 31.583606	деревянная решетка	5 кв.м	нет	нет	нет	нет	1	вторник, пятница	черный металлопрокат с порошковой покраской	1	1	боковой захват	нет	0	0	нет		0	0	0	0	администрация Красногорского района Брянской области, ИНН 3219001716	пгт Красная Гора ул. Советская д.67	администрация Красногорского района Брянской области, ИНН 3219001716, пгт Красная Гора ул. Советская д.67
1246	Контейнерная площадка	15234551000 Красногорское городское поселение	I	пгт Красная Гора пер.Совхозный д.2	53.013293, 31.618075	деревянная решетка	5 кв.м	нет	нет	нет	нет	1	понедельник, четверг	черный металлопрокат с порошковой покраской	1	1	боковой захват	нет	0	0	нет		0	0	0	0	администрация Красногорского района Брянской области, ИНН 3219001716	пгт Красная Гора пер. Совхозный д.2, ул. Совхозная д.38-44	администрация Красногорского района Брянской области, ИНН 3219001716, пгт Красная Гора пер. Совхозный д.2, ул. Совхозная д.38-44
1247	Контейнерная площадка	15234551000 Красногорское городское поселение	I	пгт Красная Гора пер.Совхозный д.6	53.013665, 31.617491	деревянная решетка	5 кв.м	нет	нет	нет	нет	1	понедельник, четверг	черный металлопрокат с порошковой покраской	1	1	боковой захват	нет	0	0	нет		0	0	0	0	администрация Красногорского района Брянской области, ИНН 3219001716	пгт Красная Гора пер. Совхозный д.4,6,8,10,11,12	администрация Красногорского района Брянской области, ИНН 3219001716, пгт Красная Гора пер. Совхозный д.4,6,8,10,11,12
1248	Контейнерная площадка	15234551000 Красногорское городское поселение	I	пгт Красная Гора ул.Совхозная д.3	53.009788, 31.614393	деревянная решетка	5 кв.м	нет	нет	нет	нет	1	понедельник, четверг	черный металлопрокат с порошковой покраской	1	1	боковой захват	нет	0	0	нет		0	0	0	0	администрация Красногорского района Брянской области, ИНН 3219001716	пгт Красная Гора ул. Совхозная д. 1-8	администрация Красногорского района Брянской области, ИНН 3219001716, пгт Красная Гора ул. Совхозная д. 1-8
1249	Контейнерная площадка	15234551000 Красногорское городское поселение	I	пгт Красная Гора ул.Совхозная д.13	53.010799, 31.615428	деревянная решетка	5 кв.м	нет	нет	нет	нет	1	понедельник, четверг	черный металлопрокат с порошковой покраской	1	1	боковой захват	нет	0	0	нет		0	0	0	0	администрация Красногорского района Брянской области, ИНН 3219001716	пгт Красная Гора ул. Совхозная д. 9-16	администрация Красногорского района Брянской области, ИНН 3219001716, пгт Красная Гора ул. Совхозная д. 9-16
1250	Контейнерная площадка	15234551000 Красногорское городское поселение	I	пгт Красная Гора ул.Совхозная д.20	53.011151, 31.616077	деревянная решетка	5 кв.м	нет	нет	нет	нет	1	понедельник, четверг	черный металлопрокат с порошковой покраской	1	1	боковой захват	нет	0	0	нет		0	0	0	0	администрация Красногорского района Брянской области, ИНН 3219001716	пгт Красная Гора ул. Совхозная 17-22	администрация Красногорского района Брянской области, ИНН 3219001716, пгт Красная Гора ул. Совхозная 17-22
1251	Контейнерная площадка	15234551000 Красногорское городское поселение	I	пгт Красная Гора ул.Совхозная д.26	53.011873, 31.617201	деревянная решетка	5 кв.м	нет	нет	нет	нет	1	понедельник, четверг	черный металлопрокат с порошковой покраской	1	1	боковой захват	нет	0	0	нет		0	0	0	0	администрация Красногорского района Брянской области, ИНН 3219001716	пгт Красная Гора ул. Совхозная д.23-25	администрация Красногорского района Брянской области, ИНН 3219001716, пгт Красная Гора ул. Совхозная д.23-25
1252	Контейнерная площадка	15234551000 Красногорское городское поселение	I	пгт Красная Гора ул.Совхозная д.36	53.012571, 31.618286	деревянная решетка	5 кв.м	нет	нет	нет	нет	1	понедельник, четверг	черный металлопрокат с порошковой покраской	1	1	боковой захват	нет	0	0	нет		0	0	0	0	администрация Красногорского района Брянской области, ИНН 3219001716	пгт Красная Гора ул. Совхозная д. 36	администрация Красногорского района Брянской области, ИНН 3219001716, пгт Красная Гора ул. Совхозная д. 36
1253	Контейнерная площадка	15234551000 Красногорское городское поселение	I	пгт Красная Гора ул.Совхозная д.45	53.014418, 31.620969	деревянная решетка	5 кв.м	нет	нет	нет	нет	1	понедельник, четверг	черный металлопрокат с порошковой покраской	1	1	боковой захват	нет	0	0	нет		0	0	0	0	ч/к Квач С. И пгт Красная Гора ул. Совхозная д. 45	пгт Красная Гора ул. Совхозная д. 45	ч/к Квач С. И пгт Красная Гора ул. Совхозная д. 45
1254	Контейнерная площадка	15234551000 Красногорское городское поселение	I	пгт Красная Гора пер.Солнечный д.8	53.002524, 31.611442	деревянная решетка	5 кв.м	нет	нет	нет	нет	1	понедельник, четверг	черный металлопрокат с порошковой покраской	1	1	боковой захват	нет	0	0	нет		0	0	0	0	администрация Красногорского района Брянской области, ИНН 3219001716	пгт Красная Гора пер. Солнечный	администрация Красногорского района Брянской области, ИНН 3219001716, пгт Красная Гора пер. Солнечный
1255	Контейнерная площадка	15234551000 Красногорское городское поселение	I	пгт Красная Гора пер.Солнечный д.20	53.002882, 31.612150	деревянная решетка	5 кв.м	нет	нет	нет	нет	1	понедельник, четверг	черный металлопрокат с порошковой покраской	1	1	боковой захват	нет	0	0	нет		0	0	0	0	ч/кАлексеенко И. В. пгт Красная Гора ул. Солнечный 20	пгт Красная Гора пер. Солнечный д.20	ч/кАлексеенко И. В. пгт Красная Гора ул. Солнечный 20
1256	Контейнерная площадка	15234551000 Красногорское городское поселение	I	пгт Красная Гора ул.Спортивная д.7	52.991661, 31.621377	деревянная решетка	5 кв.м	нет	нет	нет	нет	1	понедельник, четверг	черный металлопрокат с порошковой покраской	1	1	боковой захват	нет	0	0	нет		0	0	0	0	администрация Красногорского района Брянской области, ИНН 3219001716	пгт Красная Гора ул. Спортивная д.1-10	администрация Красногорского района Брянской области, ИНН 3219001716, пгт Красная Гора ул. Спортивная д.1-10
1257	Контейнерная площадка	15234551000 Красногорское городское поселение	I	пгт Красная Гора ул.Спортивная д.11	52.991568, 31.622196	деревянная решетка	5 кв.м	нет	нет	нет	нет	1	понедельник, четверг	черный металлопрокат с порошковой покраской	1	1	боковой захват	нет	0	0	нет		0	0	0	0	ч/к Белокаменец С. В.пгт Красная Гора ул. Спортивная д.11	пгт Красная Гора ул. Спортивная д.11	ч/к Белокаменец С. В.пгт Красная Гора ул. Спортивная д.11
1258	Контейнерная площадка	15234551000 Красногорское городское поселение	I	пгт Красная Гора ул.Спортивная д.17	52.991446, 31.623827	деревянная решетка	5 кв.м	нет	нет	нет	нет	1	понедельник, четверг	черный металлопрокат с порошковой покраской	1	1	боковой захват	нет	0	0	нет		0	0	0	0	администрация Красногорского района Брянской области, ИНН 3219001716	пгт Красная Гора ул. Спортивная д.17-23	администрация Красногорского района Брянской области, ИНН 3219001716, пгт Красная Гора ул. Спортивная д.17-23

1259	Контейнерная площадка	15234551000 Красногорское городское поселение	1	пгт Красная Гора ул.Строителей д.10	52.992959, 31.598004	деревянная решетка	5 кв.м	нет	нет	нет	нет	1	понедельник, четверг	черный металлопрокат с порошковой покраской	1	1	боковой захват	нет	0	0	нет		0	0	0	0	администрация Красногорского района Брянской области, ИНН 3219001716	пгт Красная Гора ул. Строителей д.10-12	администрация Красногорского района Брянской области, ИНН 3219001716, пгт Красная Гора ул. Строителей д.10-12
1260	Контейнерная площадка	15234551000 Красногорское городское поселение	1	пгт Красная Гора ул.Строителей д.18	52.994078, 31.594319	деревянная решетка	5 кв.м	нет	нет	нет	нет	1	понедельник, четверг	черный металлопрокат с порошковой покраской	1	1	боковой захват	нет	0	0	нет		0	0	0	0	ч/к Руденок С. Н.пгт Красная Гора ул. Строителей д.18	пгт Красная Гора ул. Строителей д.18	ч/к Руденок С. Н.пгт Красная Гора ул. Строителей д.18
1261	Контейнерная площадка	15234551000 Красногорское городское поселение	1	пгт Красная Гора ул.Строителей д.20	52.993645, 31.594158	деревянная решетка	5 кв.м	нет	нет	нет	нет	1	понедельник, четверг	черный металлопрокат с порошковой покраской	1	1	боковой захват	нет	0	0	нет		0	0	0	0	администрация Красногорского района Брянской области, ИНН 3219001716	пгт Красная Гора ул. Строителей д.16,20-26	администрация Красногорского района Брянской области, ИНН 3219001716, пгт Красная Гора ул. Строителей д.16,20-26
1262	Контейнерная площадка	15234551000 Красногорское городское поселение	1	пгт Красная Гора ул.Тамбовская д.2	53.010457, 31.577792	деревянная решетка	5 кв.м	нет	нет	нет	нет	1	среда, пятница	черный металлопрокат с порошковой покраской	1	1	боковой захват	нет	0	0	нет		0	0	0	0	администрация Красногорского района Брянской области, ИНН 3219001716	пгт Красная Гора ул. Тамбовская д.2,4,6, ул. Палужская д.2,4	администрация Красногорского района Брянской области, ИНН 3219001716, пгт Красная Гора ул. Тамбовская д.2,4,6, ул. Палужская д.2,4
1263	Контейнерная площадка	15234551000 Красногорское городское поселение	1	пгт Красная Гора ул.Тамбовская д.8	53.011083, 31.579830	деревянная решетка	5 кв.м	нет	нет	нет	нет	1	среда, пятница	черный металлопрокат с порошковой покраской	1	1	боковой захват	нет	0	0	нет		0	0	0	0	администрация Красногорского района Брянской области, ИНН 3219001716	пгт Красная Гора ул. Тамбовская д.8,10,12,13,14	администрация Красногорского района Брянской области, ИНН 3219001716, пгт Красная Гора ул. Тамбовская д.8,10,12,13,14
1264	Контейнерная площадка	15234551000 Красногорское городское поселение	1	пгт Красная Гора ул.Тамбовская д.11	53.011467, 31.580104	деревянная решетка	5 кв.м	нет	нет	нет	нет	1	среда, пятница	черный металлопрокат с порошковой покраской	1	1	боковой захват	нет	0	0	нет		0	0	0	0	администрация Красногорского района Брянской области, ИНН 3219001716	пгт Красная Гора ул. Тамбовская д.3-14 (нечети)	администрация Красногорского района Брянской области, ИНН 3219001716, пгт Красная Гора ул. Тамбовская д.3-14 (нечети)
1265	Контейнерная площадка	15234551000 Красногорское городское поселение	1	пгт Красная Гора ул.Тамбовская д.14	53.011316, 31.581211	деревянная решетка	5 кв.м	нет	нет	нет	нет	1	среда, пятница	черный металлопрокат с порошковой покраской	1	1	боковой захват	нет	0	0	нет		0	0	0	0	администрация Красногорского района Брянской области, ИНН 3219001716	пгт Красная Гора ул. Тамбовская д.13,14,15,17,21,23,25,27	администрация Красногорского района Брянской области, ИНН 3219001716, пгт Красная Гора ул. Тамбовская д.13,14,15,17,21,23,25,27
1266	Контейнерная площадка	15234551000 Красногорское городское поселение	1	пгт Красная Гора ул.Тамбовская д.26	53.015737, 31.584082	деревянная решетка	5 кв.м	нет	нет	нет	нет	1	среда, пятница	черный металлопрокат с порошковой покраской	1	1	боковой захват	нет	0	0	нет		0	0	0	0	ч/к Высоцкий А.В.пгт Красная Гора ул. Тамбовская д.26	пгт Красная Гора ул. Тамбовская д.26	ч/к Высоцкий А.В.пгт Красная Гора ул. Тамбовская д.26
1267	Контейнерная площадка	15234551000 Красногорское городское поселение	1	пгт Красная Гора ул.Тамбовская д.29	53.013483, 31.581633	деревянная решетка	5 кв.м	нет	нет	нет	нет	1	среда, пятница	черный металлопрокат с порошковой покраской	1	1	боковой захват	нет	0	0	нет		0	0	0	0	ч/к Тамилова И. В.пгт Красная Гора ул. Тамбовская д.29	пгт Красная Гора ул. Тамбовская д.29	ч/к Тамилова И. В.пгт Красная Гора ул. Тамбовская д.29
1268	Контейнерная площадка	15234551000 Красногорское городское поселение	1	пгт Красная Гора пер.Тамбовский д.5	53.016012, 31.583396	деревянная решетка	5 кв.м	нет	нет	нет	нет	1	среда, пятница	черный металлопрокат с порошковой покраской	1	1	боковой захват	нет	0	0	нет		0	0	0	0	ч/к Лакизо В. Л.пгт Красная Гора пер. Тамбовский д.5	пгт Красная Гора пер. Тамбовский д.5	ч/к Лакизо В. Л.пгт Красная Гора пер. Тамбовский д.5
1269	Контейнерная площадка	15234551000 Красногорское городское поселение	1	пгт Красная Гора ул.Техническая д.4	53.005883, 31.583470	деревянная решетка	5 кв.м	нет	нет	нет	нет	1	среда, пятница	черный металлопрокат с порошковой покраской	1	1	боковой захват	нет	0	0	нет		0	0	0	0	администрация Красногорского района Брянской области, ИНН 3219001716	пгт Красная Гора ул. Техническая д.1-6	администрация Красногорского района Брянской области, ИНН 3219001716, пгт Красная Гора ул. Техническая д.1-6
1270	Контейнерная площадка	15234551000 Красногорское городское поселение	1	пгт Красная Гора ул.Техническая д.8	53.005883, 31.583470	деревянная решетка	5 кв.м	нет	нет	нет	нет	1	среда, пятница	черный металлопрокат с порошковой покраской	1	1	боковой захват	нет	0	0	нет		0	0	0	0	администрация Красногорского района Брянской области, ИНН 3219001716	пгт Красная Гора ул. Техническая д.7,8,10,12	администрация Красногорского района Брянской области, ИНН 3219001716, пгт Красная Гора ул. Техническая д.7,8,10,12
1271	Контейнерная площадка	15234551000 Красногорское городское поселение	1	пгт Красная Гора ул.Техническая д.9	53.006637, 31.583435	деревянная решетка	5 кв.м	нет	нет	нет	нет	1	среда, пятница	черный металлопрокат с порошковой покраской	1	1	боковой захват	нет	0	0	нет		0	0	0	0	администрация Красногорского района Брянской области, ИНН 3219001716	пгт Красная Гора ул. Техническая д.9,11,13,15,16,18	администрация Красногорского района Брянской области, ИНН 3219001716, пгт Красная Гора ул. Техническая д.9,11,13,15,16,18
1272	Контейнерная площадка	15234551000 Красногорское городское поселение	1	пгт Красная Гора пер. Урожайный д.7	53.015775, 31.595739	деревянная решетка	5 кв.м	нет	нет	нет	нет	1	среда, пятница	черный металлопрокат с порошковой покраской	1	1	боковой захват	нет	0	0	нет		0	0	0	0	администрация Красногорского района Брянской области, ИНН 3219001716	пгт Красная Гора пер.Урожайный	администрация Красногорского района Брянской области, ИНН 3219001716, пгт Красная Гора пер.Урожайный
1273	Контейнерная площадка	15234551000 Красногорское городское поселение	1	пгт Красная Гора ул.Фокина д.9	52.995706, 31.612920	деревянная решетка	5 кв.м	нет	нет	нет	нет	1	вторник, пятница	черный металлопрокат с порошковой покраской	1	1	боковой захват	нет	0	0	нет		0	0	0	0	администрация Красногорского района Брянской области, ИНН 3219001716	пгт Красная Гора ул. Фокина д.1-11	администрация Красногорского района Брянской области, ИНН 3219001716, пгт Красная Гора ул. Фокина д.1-11
1274	Контейнерная площадка	15234551000 Красногорское городское поселение	1	пгт Красная Гора пер.Цветочный д.1	53.016921, 31.592687	деревянная решетка	5 кв.м	нет	нет	нет	нет	1	среда, пятница	черный металлопрокат с порошковой покраской	1	1	боковой захват	нет	0	0	нет		0	0	0	0	администрация Красногорского района Брянской области, ИНН 3219001716	пгт Красная Гора пер. Цветочный д.1	администрация Красногорского района Брянской области, ИНН 3219001716, пгт Красная Гора пер. Цветочный д.1
1275	Контейнерная площадка	15234551000 Красногорское городское поселение	1	пгт Красная Гора ул.Центральная д.1А	53.004958, 31.583496	деревянная решетка	5 кв.м	нет	нет	нет	нет	1	среда, пятница	черный металлопрокат с порошковой покраской	1	1	боковой захват	нет	0	0	нет		0	0	0	0	ч/к Капошко В. В. пгт Красная Гора ул. Центральная 1а	пгт Красная Гора ул. Центральная 1а	ч/к Капошко В. В. пгт Красная Гора ул. Центральная 1а

1276	Контейнерная площадка	15234551000 Красногорское городское поселение	I	пгт Красная Гора ул.Центральная д.10	53.005018, 31.583513	деревянная решетка	5 кв.м	нет	нет	нет	нет	1	среда, пятница	черный металлопрокат с порошковой покраской	1	1	боковой захват	нет	0	0	нет		0	0	0	0	администрация Красногорского района Брянской области, ИНН 3219001716	пгт Красная Гора ул. Центральная д.6,8,10,12,11,14	администрация Красногорского района Брянской области, ИНН 3219001716, пгт Красная Гора ул. Центральная д.6,8,10,12,11,14
1277	Контейнерная площадка	15234551000 Красногорское городское поселение	I	пгт Красная Гора ул.Центральная д.29	53.010060, 31.590329	деревянная решетка	5 кв.м	нет	нет	нет	нет	1	среда, пятница	черный металлопрокат с порошковой покраской	1	1	боковой захват	нет	0	0	нет		0	0	0	0	администрация Красногорского района Брянской области, ИНН 3219001716	пгт Красная Гора ул. Центральная д.29-31,38,40,42, ул. Пионерская д.1-15 (нечети),2,4	администрация Красногорского района Брянской области, ИНН 3219001716, пгт Красная Гора ул. Центральная д.29-31,38,40,42, ул. Пионерская д.1-15 (нечети),2,4
1278	Контейнерная площадка	15234551000 Красногорское городское поселение	I	пгт Красная Гора ул.Центральная д.34	53.008678, 31.588733	деревянная решетка	5 кв.м	нет	нет	нет	нет	1	среда, пятница	черный металлопрокат с порошковой покраской	1	1	боковой захват	нет	0	0	нет		0	0	0	0	администрация Красногорского района Брянской области, ИНН 3219001716	пгт Красная Гора ул. Центральная д.3-19 (нечети),16-34 (чети)	администрация Красногорского района Брянской области, ИНН 3219001716, пгт Красная Гора ул. Центральная д.3-19 (нечети),16-34 (чети)
1279	Контейнерная площадка	15234551000 Красногорское городское поселение	I	пгт Красная Гора ул.Центральная д.50	53.011565, 31.591592	деревянная решетка	5 кв.м	нет	нет	нет	нет	1	среда, пятница	черный металлопрокат с порошковой покраской	1	1	боковой захват	нет	0	0	нет		0	0	0	0	администрация Красногорского района Брянской области, ИНН 3219001716	пгт Красная Гора ул. Центральная д.44-56 (чети),33-45 (нечети)	администрация Красногорского района Брянской области, ИНН 3219001716, пгт Красная Гора ул. Центральная д.44-56 (чети),33-45 (нечети)
1280	Контейнерная площадка	15234551000 Красногорское городское поселение	I	пгт Красная Гора ул.Центральная д.62	53,013082, 31,592607	деревянная решетка	5 кв.м	нет	нет	нет	нет	1	среда, пятница	черный металлопрокат с порошковой покраской	1	1	боковой захват	нет	0	0	нет		0	0	0	0	администрация Красногорского района Брянской области, ИНН 3219001716	пгт Красная Гора ул. Центральная д.47-59 (нечети),60,62,64	администрация Красногорского района Брянской области, ИНН 3219001716, пгт Красная Гора ул. Центральная д.47-59 (нечети),60,62,64
1281	Контейнерная площадка	15234551000 Красногорское городское поселение	I	пгт Красная Гора ул.Центральная д.67	53,015148, 31,594855	деревянная решетка	5 кв.м	нет	нет	нет	нет	1	среда, пятница	черный металлопрокат с порошковой покраской	1	1	боковой захват	нет	0	0	нет		0	0	0	0	администрация Красногорского района Брянской области, ИНН 3219001716	пгт Красная Гора ул. Центральнаяд.61,63, 65-71(нечети)	администрация Красногорского района Брянской области, ИНН 3219001716, пгт Красная Гора ул. Центральнаяд.61,63, 65-71(нечети)
1282	Контейнерная площадка	15234551000 Красногорское городское поселение	I	пгт Красная Гора ул.Центральная д.74	53.014509, 31.594857	деревянная решетка	5 кв.м	нет	нет	нет	нет	1	среда, пятница	черный металлопрокат с порошковой покраской	1	1	боковой захват	нет	0	0	нет		0	0	0	0	администрация Красногорского района Брянской области, ИНН 3219001716	пгт Красная Гора ул. Центральная д.74,76,78, пер. Заречный	администрация Красногорского района Брянской области, ИНН 3219001716, пгт Красная Гора ул. Центральная д.74,76,78, пер. Заречный
1283	Контейнерная площадка	15234551000 Красногорское городское поселение	I	пгт Красная Гора ул.Центральная д.90	53.016536, 31.592108	деревянная решетка	5 кв.м	нет	нет	нет	нет	1	среда, пятница	черный металлопрокат с порошковой покраской	1	1	боковой захват	нет	0	0	нет		0	0	0	0	администрация Красногорского района Брянской области, ИНН 3219001716	пгт Красная Гора ул. Центральная д.67-85 (нечети),82-96 (чети)	администрация Красногорского района Брянской области, ИНН 3219001716, пгт Красная Гора ул. Центральная д.67-85 (нечети),82-96 (чети)
1284	Контейнерная площадка	15234551000 Красногорское городское поселение	I	пгт Красная Гора ул.Центральная д.100	53.018769, 31.588201	деревянная решетка	5 кв.м	нет	нет	нет	нет	1	среда, пятница	черный металлопрокат с порошковой покраской	1	1	боковой захват	нет	0	0	нет		0	0	0	0	администрация Красногорского района Брянской области, ИНН 3219001716	пгт Красная Гора ул. Центральная д.87-101 (нечети),98-108 (чети)	администрация Красногорского района Брянской области, ИНН 3219001716, пгт Красная Гора ул. Центральная д.87-101 (нечети),98-108 (чети)
1285	Контейнерная площадка	15234551000 Красногорское городское поселение	I	пгт Красная Гора ул.Центральная д.115	53.020197, 31.585772	деревянная решетка	5 кв.м	нет	нет	нет	нет	1	среда, пятница	черный металлопрокат с порошковой покраской	1	1	боковой захват	нет	0	0	нет		0	0	0	0	администрация Красногорского района Брянской области, ИНН 3219001716	пгт Красная Гора ул. Центральная д.103-115(нечети),110-118 (чети)	администрация Красногорского района Брянской области, ИНН 3219001716, пгт Красная Гора ул. Центральная д.103-115(нечети),110-118 (чети)
1286	Контейнерная площадка	15234551000 Красногорское городское поселение	I	пгт Красная Гора ул.Чкалова д.2	52.997689, 31.604644	деревянная решетка	5 кв.м	нет	нет	нет	нет	1	вторник пятница	черный металлопрокат с порошковой покраской	1	1	боковой захват	нет	0	0	нет		0	0	0	0	администрация Красногорского района Брянской области, ИНН 3219001716	пгт Красная Гора ул. Чкалова д.2,4,6,11,13,15	администрация Красногорского района Брянской области, ИНН 3219001716, пгт Красная Гора ул. Чкалова д.2,4,6,11,13,15
1287	Контейнерная площадка	15234551000 Красногорское городское поселение	I	пгт Красная Гора ул.Чкалова д.3	52.996844, 31.603392	деревянная решетка	5 кв.м	нет	нет	нет	нет	1	вторник пятница	черный металлопрокат с порошковой покраской	1	1	боковой захват	нет	0	0	нет		0	0	0	0	администрация Красногорского района Брянской области, ИНН 3219001716	пгт Красная Гора ул. Чкалова д.1,3,5,7,9	администрация Красногорского района Брянской области, ИНН 3219001716, пгт Красная Гора ул. Чкалова д.1,3,5,7,9
1288	Контейнерная площадка	15234551000 Красногорское городское поселение	I	пгт Красная Гора ул.Чкалова д.10	52.998484, 31.605734	деревянная решетка	5 кв.м	нет	нет	нет	нет	1	вторник пятница	черный металлопрокат с порошковой покраской	1	1	боковой захват	нет	0	0	нет		0	0	0	0	администрация Красногорского района Брянской области, ИНН 3219001716	пгт Красная Гора ул. Чкалова д.8,10,17,19	администрация Красногорского района Брянской области, ИНН 3219001716, пгт Красная Гора ул. Чкалова д.8,10,17,19

1289	Контейнерная площадка	15234551000 Красногорское городское поселение	1	пгт Красная Гора ул.Чкалова д.25	53.000129, 31.608054	деревянная решетка	5 кв.м	нет	нет	нет	нет	1	вторник пятница	черный металлопрокат с порошковой покраской	1	1	боковой захват	нет	0	0	нет		0	0	0	0	администрация Красногорского района Брянской области, ИНН 3219001716	пгт Красная Гора ул. Чкалова д.12,14,16,18,21,23,25,27	администрация Красногорского района Брянской области, ИНН 3219001716, пгт Красная Гора ул. Чкалова д.12,14,16,18,21,23,25,27
1290	Контейнерная площадка	15234551000 Красногорское городское поселение	1	пгт Красная Гора пер.Школьный д.3	53.014263, 31.584084	деревянная решетка	5 кв.м	нет	нет	нет	нет	1	среда, пятница	черный металлопрокат с порошковой покраской	1	1	боковой захват	нет	0	0	нет		0	0	0	0	администрация Красногорского района Брянской области, ИНН 3219001716	пгт Красная Гора пер. Школьный д.18-28 (чети), ул.Тамбовская 31-47 (нечети)	администрация Красногорского района Брянской области, ИНН 3219001716, пгт Красная Гора пер. Школьный д.18-28 (чети), ул.Тамбовская 31-47 (нечети)
1291	Контейнерная площадка	15234551000 Красногорское городское поселение	1	пгт Красная Гора пер.Школьный д.6	53.014540, 31.583346	деревянная решетка	5 кв.м	нет	нет	нет	нет	1	среда, пятница	черный металлопрокат с порошковой покраской	1	1	боковой захват	нет	0	0	нет		0	0	0	0	ч/к Галицина О. А. пгт Красная Гора пер. Школьный , 6	пгт Красная Гора пер. Школьный , 6	ч/к Галицина О. А. пгт Красная Гора пер. Школьный , 6
1292	Контейнерная площадка	15234551000 Красногорское городское поселение	1	пгт Красная Гора ул.Шоссейная д.4	52.995141, 31.605206	деревянная решетка	5 кв.м	нет	нет	нет	нет	1	вторник пятница	черный металлопрокат с порошковой покраской	1	1	боковой захват	нет	0	0	нет		0	0	0	0	администрация Красногорского района Брянской области, ИНН 3219001716	пгт Красная Гора ул. Шоссейная д.2,4	администрация Красногорского района Брянской области, ИНН 3219001716, пгт Красная Гора ул. Шоссейная д.2,4
1293	Контейнерная площадка	15234551000 Красногорское городское поселение	1	пгт Красная Гора ул.Шоссейная д.5	52.995814, 31.604628	деревянная решетка	5 кв.м	нет	нет	нет	нет	1	вторник пятница	черный металлопрокат с порошковой покраской	1	1	боковой захват	нет	0	0	нет		0	0	0	0	администрация Красногорского района Брянской области, ИНН 3219001716	пгт Красная Гора ул. Шоссейная д.1,3,5,7	администрация Красногорского района Брянской области, ИНН 3219001716, пгт Красная Гора ул. Шоссейная д.1,3,5,7
1294	Контейнерная площадка	15234551000 Красногорское городское поселение	1	пгт Красная Гора ул.Шоссейная д.8	52.995041, 31.606559	деревянная решетка	5 кв.м	нет	нет	нет	нет	1	вторник пятница	черный металлопрокат с порошковой покраской	1	1	боковой захват	нет	0	0	нет		0	0	0	0	администрация Красногорского района Брянской области, ИНН 3219001716	пгт Красная Гора ул. Шоссейная д.26,8,10	администрация Красногорского района Брянской области, ИНН 3219001716, пгт Красная Гора ул. Шоссейная д.26,8,10
1295	Контейнерная площадка	15234551000 Красногорское городское поселение	1	пгт Красная Гора ул.Шоссейная д.13	52.995649, 31.606359	деревянная решетка	5 кв.м	нет	нет	нет	нет	1	вторник пятница	черный металлопрокат с порошковой покраской	1	1	боковой захват	нет	0	0	нет		0	0	0	0	администрация Красногорского района Брянской области, ИНН 3219001716	пгт Красная Гора ул. Шоссейная д.9,11,13	администрация Красногорского района Брянской области, ИНН 3219001716, пгт Красная Гора ул. Шоссейная д.9,11,13
1296	Контейнерная площадка	15234551000 Красногорское городское поселение	1	пгт Красная Гора ул.Шоссейная д.16	52.994724, 31.609234	деревянная решетка	5 кв.м	нет	нет	нет	нет	1	вторник пятница	черный металлопрокат с порошковой покраской	1	1	боковой захват	нет	0	0	нет		0	0	0	0	администрация Красногорского района Брянской области, ИНН 3219001716	пгт Красная Гора ул. Шоссейная д.12,14,16	администрация Красногорского района Брянской области, ИНН 3219001716, пгт Красная Гора ул. Шоссейная д.12,14,16
1297	Контейнерная площадка	15234551000 Красногорское городское поселение	1	пгт Красная Гора ул.Шоссейная д.18	52.994653, 31.610023	деревянная решетка	5 кв.м	нет	нет	нет	нет	1	вторник пятница	черный металлопрокат с порошковой покраской	1	1	боковой захват	нет	0	0	нет		0	0	0	0	администрация Красногорского района Брянской области, ИНН 3219001716	пгт Красная Гора ул. Шоссейная д.18	администрация Красногорского района Брянской области, ИНН 3219001716, пгт Красная Гора ул. Шоссейная д.18
1298	Контейнерная площадка	15234551000 Красногорское городское поселение	1	пгт Красная Гора ул.Шоссейная д.19	52.995478, 31.607448	деревянная решетка	5 кв.м	нет	нет	нет	нет	1	вторник пятница	черный металлопрокат с порошковой покраской	1	1	боковой захват	нет	0	0	нет		0	0	0	0	администрация Красногорского района Брянской области, ИНН 3219001716	пгт Красная Гора ул. Шоссейная д.15,17,19	администрация Красногорского района Брянской области, ИНН 3219001716, пгт Красная Гора ул. Шоссейная д.15,17,19
1299	Контейнерная площадка	15234551000 Красногорское городское поселение	1	пгт Красная Гора ул.Шоссейная д.22	52.994543, 31.611348	деревянная решетка	5 кв.м	нет	нет	нет	нет	1	вторник пятница	черный металлопрокат с порошковой покраской	1	1	боковой захват	нет	0	0	нет		0	0	0	0	администрация Красногорского района Брянской области, ИНН 3219001716	пгт Красная Гора ул. Шоссейная д.20,22	администрация Красногорского района Брянской области, ИНН 3219001716, пгт Красная Гора ул. Шоссейная д.20,22
1300	Контейнерная площадка	15234551000 Красногорское городское поселение	1	пгт Красная Гора ул.Шоссейная д.23	52.994540, 31.611559	деревянная решетка	5 кв.м	нет	нет	нет	нет	1	вторник пятница	черный металлопрокат с порошковой покраской	1	1	боковой захват	нет	0	0	нет		0	0	0	0	администрация Красногорского района Брянской области, ИНН 3219001716	пгт Красная Гора ул. Шоссейная д.21,23,25,27	администрация Красногорского района Брянской области, ИНН 3219001716, пгт Красная Гора ул. Шоссейная д.21,23,25,27
1301	Контейнерная площадка	15234551000 Красногорское городское поселение	1	пгт Красная Гора ул.Шоссейная д.24	52.994503, 31.612395	деревянная решетка	5 кв.м	нет	нет	нет	нет	1	вторник пятница	черный металлопрокат с порошковой покраской	1	1	боковой захват	нет	0	0	нет		0	0	0	0	администрация Красногорского района Брянской области, ИНН 3219001716	пгт Красная Гора ул. Шоссейная д.24,26,28	администрация Красногорского района Брянской области, ИНН 3219001716, пгт Красная Гора ул. Шоссейная д.24,26,28
1302	Контейнерная площадка	15234551000 Красногорское городское поселение	1	пгт Красная Гора ул.Шоссейная д.30	52.994381, 31.613399	деревянная решетка	5 кв.м	нет	нет	нет	нет	1	вторник пятница	черный металлопрокат с порошковой покраской	1	1	боковой захват	нет	0	0	нет		0	0	0	0	администрация Красногорского района Брянской области, ИНН 3219001716	пгт Красная Гора ул. Шоссейная д.30,32	администрация Красногорского района Брянской области, ИНН 3219001716, пгт Красная Гора ул. Шоссейная д.30,32
1303	Контейнерная площадка	15234551000 Красногорское городское поселение	1	пгт Красная Гора ул.Шоссейная д.31	52.994902, 31.614089	деревянная решетка	5 кв.м	нет	нет	нет	нет	1	вторник пятница	черный металлопрокат с порошковой покраской	1	1	боковой захват	нет	0	0	нет		0	0	0	0	администрация Красногорского района Брянской области, ИНН 3219001716	пгт Красная Гора ул. Шоссейная д.29,31	администрация Красногорского района Брянской области, ИНН 3219001716, пгт Красная Гора ул. Шоссейная д.29,31
1304	Контейнерная площадка	15234551000 Красногорское городское поселение	1	пгт Красная Гора ул.Юбилейная д.11	52.999479, 31.597063	деревянная решетка	5 кв.м	нет	нет	нет	нет	1	вторник пятница	черный металлопрокат с порошковой покраской	1	1	боковой захват	нет	0	0	нет		0	0	0	0	администрация Красногорского района Брянской области, ИНН 3219001716	пгт Красная Гора ул.Юбилейная д.1-11 (нечети)	администрация Красногорского района Брянской области, ИНН 3219001716, пгт Красная Гора ул.Юбилейная д.1-11 (нечети)

1305	Контейнерная площадка	15234551000 Красногорское городское поселение	1	пгт Красная Гора ул.Юбилейная д.15	52.999007, 31.597859	деревянная решетка	5 кв.м	нет	нет	нет	нет	1	вторник пятница	черный металлопрокат с порошковой покраской	1	1	боковой захват	нет	0	0	нет		0	0	0	0	администрация Красногорского района Брянской области, ИНН 3219001716	пгт Красная Гора ул.Юбилейная д.4,6,8,13,15,17	администрация Красногорского района Брянской области, ИНН 3219001716, пгт Красная Гора ул.Юбилейная д.4,6,8,13,15,17
1306	Контейнерная площадка	15234551000 Красногорское городское поселение	1	пгт Красная Гора ул.Юбилейная д.21	52.998347, 31.598833	деревянная решетка	5 кв.м	нет	нет	нет	нет	1	вторник пятница	черный металлопрокат с порошковой покраской	1	1	боковой захват	нет	0	0	нет		0	0	0	0	администрация Красногорского района Брянской области, ИНН 3219001716	пгт Красная Гора ул.Юбилейная д.10,12,14,16,19,21,23	администрация Красногорского района Брянской области, ИНН 3219001716, пгт Красная Гора ул.Юбилейная д.10,12,14,16,19,21,23
1307	Контейнерная площадка	15234551000 Красногорское городское поселение	1	пгт Красная Гора ул.Юбилейная д.29	52.997447, 31.600502	деревянная решетка	5 кв.м	нет	нет	нет	нет	1	вторник пятница	черный металлопрокат с порошковой покраской	1	1	боковой захват	нет	0	0	нет		0	0	0	0	администрация Красногорского района Брянской области, ИНН 3219001716	пгт Красная Гора ул.Юбилейная д.18,20,22,24,25,26,27 ,29,31	администрация Красногорского района Брянской области, ИНН 3219001716, пгт Красная Гора ул.Юбилейная д.18,20,22,24,25,26,27,29,31
1308	Контейнерная площадка	15234551000 Красногорское городское поселение	1	пгт Красная Гора пер.Юбилейный д.1	52.998193, 31.594207	деревянная решетка	5 кв.м	нет	нет	нет	нет	1	вторник пятница	черный металлопрокат с порошковой покраской	1	1	боковой захват	нет	0	0	нет		0	0	0	0	ч/к Пасечник Е. Н.пгт Красная Гора пер..Юбилейный д.1-11 (нечетн)	пгт Красная Гора пер..Юбилейный д.1-11 (нечетн)	администрация Красногорского района Брянской области, ИНН 3219001716, пгт Красная Гора пер..Юбилейный д.1-11 (нечетн)
1309	Контейнерная площадка	15234551000 Красногорское городское поселение	1	пгт Красная Гора ул.Южная д.1	53.000550, 31.589895	деревянная решетка	5 кв.м	нет	нет	нет	нет	1	вторник пятница	черный металлопрокат с порошковой покраской	1	1	боковой захват	нет	0	0	нет		0	0	0	0	администрация Красногорского района Брянской области, ИНН 3219001716	пгт Красная Гора ул.Южная д.1-6,8	администрация Красногорского района Брянской области, ИНН 3219001716, пгт Красная Гора ул.Южная д.1-6,8
1310	Контейнерная площадка	15234551000 Красногорское городское поселение	1	пгт Красная Гора ул.Южная д.7	52.999790, 31.590899	деревянная решетка	5 кв.м	нет	нет	нет	нет	1	вторник пятница	черный металлопрокат с порошковой покраской	1	1	боковой захват	нет	0	0	нет		0	0	0	0	администрация Красногорского района Брянской области, ИНН 3219001716	пгт Красная Гора ул.Южная д.7,9,10,12,14	администрация Красногорского района Брянской области, ИНН 3219001716, пгт Красная Гора ул.Южная д.7,9,10,12,14
1311	Контейнерная площадка	15234551000 Красногорское городское поселение	1	пгт Красная Гора ул.Южная д.11	52.999383, 31.591937	деревянная решетка	5 кв.м	нет	нет	нет	нет	1	вторник пятница	черный металлопрокат с порошковой покраской	1	1	боковой захват	нет	0	0	нет		0	0	0	0	администрация Красногорского района Брянской области, ИНН 3219001716	пгт Красная Гора ул.Южная д.11,13,16,18	администрация Красногорского района Брянской области, ИНН 3219001716, пгт Красная Гора ул.Южная д.11,13,16,18
1312	Контейнерная площадка	15234551000 Красногорское городское поселение	1	пгт Красная Гора ул.Южная д.15	52.998369, 31.592347	деревянная решетка	5 кв.м	нет	нет	нет	нет	1	вторник пятница	черный металлопрокат с порошковой покраской	1	1	боковой захват	нет	0	0	нет		0	0	0	0	администрация Красногорского района Брянской области, ИНН 3219001716	пгт Красная Гора ул.Южная д.15,17,20,22,24	администрация Красногорского района Брянской области, ИНН 3219001716, пгт Красная Гора ул.Южная д.15,17,20,22,24
1313	Контейнерная площадка	15234551000 Красногорское городское поселение	1	пгт Красная Гора ул.Южная д.28	52.997890, 31.593218	деревянная решетка	5 кв.м	нет	нет	нет	нет	1	вторник пятница	черный металлопрокат с порошковой покраской	1	1	боковой захват	нет	0	0	нет		0	0	0	0	администрация Красногорского района Брянской области, ИНН 3219001716	пгт Красная Гора ул.Южная д.19,24а,26,28,21,23,25,30,32	администрация Красногорского района Брянской области, ИНН 3219001716, пгт Красная Гора ул.Южная д.19,24а,26,28,21,23,25,30,32
1314	Контейнерная площадка	15234551000 Красногорское городское поселение	1	пгт Красная Гора ул.Южная д.33	52.996539, 31.595287	деревянная решетка	5 кв.м	нет	нет	нет	нет	1	вторник пятница	черный металлопрокат с порошковой покраской	1	1	боковой захват	нет	0	0	нет		0	0	0	0	администрация Красногорского района Брянской области, ИНН 3219001716	пгт Красная Гора ул.Южная д.27,29,33,34,35	администрация Красногорского района Брянской области, ИНН 3219001716, пгт Красная Гора ул.Южная д.27,29,33,34,35
1315	Контейнерная площадка	15234551000 Красногорское городское поселение	1	пгт Красная Гора пер.Юность д.6 (МКД)	52.004070, 31.599670	деревянная решетка	5 кв.м	нет	нет	нет	нет	1	вторник пятница	черный металлопрокат с порошковой покраской	1	1	боковой захват	нет	0	0	нет		0	0	0	0	администрация Красногорского района Брянской области, ИНН 3219001716	пгт Красная Гора перо. Юность д.2,4,6	администрация Красногорского района Брянской области, ИНН 3219001716, пгт Красная Гора перо. Юность д.2,4,6
1316	Контейнерная площадка	15234551000 Красногорское городское поселение	1	пгт Красная Гора ул.Советская 62/2	52.996847, 31.579280	деревянная решетка	5 кв.м	нет	нет	нет	нет	1		черный металлопрокат с порошковой покраской	1	1	боковой захват	нет	0	0	нет		0	0	0	0	ООО "ПВ-Центр" ИНН 6213013439 ОГРН 1186234000380	пгт Красная Гора ул.Советская 62/2	ООО "ПВ-Центр" ИНН 6213013439,127106, г. Москва, проезд Нововладыкинский, д. 8, стр. 5 офис/этаж 403/4
1317	Контейнерная площадка	15234551000 Красногорское городское поселение	1	пгт Красная Гора ул.Советская 26 пом3	53.004905, 31.597749	деревянная решетка	5 кв.м	нет	нет	нет	нет	1		черный металлопрокат с порошковой покраской	1	1	боковой захват	нет	0	0	нет		0	0	0	0	Автозапчасти ИНН 321901451562	пгт Красная Гора ул.Советская 26 пом3	Автозапчасти ИНН 321901451562, пгт Красная Гора ул.Советская 26 пом3
1318	Контейнерная площадка	15234551000 Красногорское городское поселение	1	пгт Красная Гора ул.Советская 52 А	52.996964, 31.579488	деревянная решетка	5 кв.м	нет	нет	нет	нет	1		черный металлопрокат с порошковой покраской	1	1	боковой захват	нет	0	0	нет		0	0	0	0	ИП Бордовский Виктор Иванович ИНН 320900291240	пгт Красная Гора ул.Советская 52 А	ИП Бордовский Виктор Иванович ИНН 320900291240, пгт Красная Гора ул.Советская 52 А
1319	Контейнерная площадка	15234551000 Красногорское городское поселение	1	пгт Красная Гора ул.Советская 52 Б/2	52.999480, 31.584941	твердое покрытие	5 кв.м	нет	нет	нет	нет	1		черный металлопрокат с порошковой покраской	1	1	боковой захват	нет	0	0	нет		0	0	0	0	ИП Ребрин В.А. ИНН 320300242410	пгт Красная Гора ул.Советская 52 Б/2	ИП Ребрин В.А. ИНН 320300242410, пгт Красная Гора ул.Советская 52 Б/2
1320	Контейнерная площадка	15234551000 Красногорское городское поселение	1	пгт Красная Гора ул.Первомайская, 6	53.004011, 31.604106	ж/б плита	5 кв.м	нет	нет	нет	нет	1		черный металлопрокат с порошковой покраской	2	1	боковой захват	нет	0	0	нет		0	0	0	0	Администрация Красногорского района Брянской области ИНН 3219001716	пгт Красная Гора ул.Первомайская, 6	Администрация Красногорского района Брянской области ИНН 3219001716, пгт Красная Гора ул.Первомайская, 6
1321	Контейнерная площадка	15234551000 Красногорское городское поселение	1	пгт Красная Гора ул.Центральная , 4	53.003288, 31.581090	твердое покрытие	5 кв.м	нет	нет	нет	нет	1		черный металлопрокат с порошковой покраской	2	1	боковой захват	нет	0	0	нет		0	0	0	0	АО "Брянскавтодор" ИНН 3250510627	пгт Красная Гора ул.Центральная , 4	АО "Брянскавтодор" ИНН 3250510627, г. Брянск, ул. Дуки, 80
1322	Контейнерная площадка	15234551000 Красногорское городское поселение	1	пгт Красная Гора ул.Октябрьская , 1Б от 1	53.003487, 31.602966	твердое покрытие	5 кв.м	нет	нет	нет	нет	1		черный металлопрокат с порошковой покраской	1	1	боковой захват	нет	0	0	нет		0	0	0	0	ГУП "БрянскКоммунэнерго" ИНН 3250054100	пгт Красная Гора ул.Октябрьская , 1Б от 1	ГУП "БрянскКоммунэнерго" ИНН 3250054100, г. Брянск, ул. Дуки, 78

1323	Контейнерная площадка	15234551000 Красногорское городское поселение	1	пгт Красная Гора ул.Западная 8/1	53.007140, 31.577211	твердое покрытие	5 кв.м	нет	нет	нет	нет	1		черный металлопрокат с порошковой покраской	1	1	боковой захват	нет	0	0	нет		0	0	0	0	ООО "АЗС №13" ИНН 3219202558	пгт Красная Гора ул.Западная 8/1	ООО "АЗС №13" ИНН 3219202558, пгт Красная Гора ул.Западная 8/1
1324	Контейнерная площадка	15234551000 Красногорское городское поселение	1	пгт Красная Гора ул.Октябрьская.1	53.005064, 31.603181	твердое покрытие	5 кв.м	нет	нет	нет	нет	1		черный металлопрокат с порошковой покраской	1	1	боковой захват	нет	0	0	нет		0	0	0	0	ООО "Брянскэлектро" ИНН 7731480563	пгт Красная Гора ул.Октябрьская.1	ООО "Брянскэлектро" ИНН 7731480563, г. Брянск, п-р Станке Димитрова, 5в
1325	Контейнерная площадка	15234551000 Красногорское городское поселение	1	пгт Красная Гора ул.Больничная,51	53.011667, 31.606636	твердое покрытие	5 кв.м	нет	нет	нет	нет	1		черный металлопрокат с порошковой покраской	1	1	боковой захват	нет	0	0	нет		0	0	0	0	АО "Газпромгазораспределение Брянск" ИНН 3234007455	пгт Красная Гора ул.Больничная,51	АО "Газпромгазораспределение Брянск" ИНН 3234007455, г. Брянск, ул. Щукина, 54
1326	Контейнерная площадка	15234551000 Красногорское городское поселение	1	пгт Красная Гора ул.Советская 46 Б	53.000712, 31.587686	твердое покрытие	5 кв.м	нет	нет	нет	нет	1		черный металлопрокат с порошковой покраской	1	1	боковой захват	нет	0	0	нет		0	0	0	0	ИО Гарусев Антон Алексеевич ИНН 320800851763	пгт Красная Гора ул.Советская 46 Б	ИО Гарусев Антон Алексеевич ИНН 320800851763, пгт Красная Гора ул.Советская 46 Б
1327	Контейнерная площадка	15234551000 Красногорское городское поселение	1	пгт Красная Гора ул.Советская 14	53.005910, 31.599834	твердое покрытие	5 кв.м	нет	нет	нет	нет	1		черный металлопрокат с порошковой покраской	1	1	боковой захват	нет	0	0	нет		0	0	0	0	ГКУ "ОСЗН Красногорского района" ИНН 3241005603	пгт Красная Гора ул.Советская 14	ГКУ "ОСЗН Красногорского района" ИНН 3241005603, пгт Красная Гора ул.Советская 14, пом. 1
1328	Контейнерная площадка	15234551000 Красногорское городское поселение	1	пгт Красная Гора ул.Клинцовская, 20	52.983932, 31.623923	твердое покрытие	5 кв.м	нет	нет	нет	нет	1		черный металлопрокат с порошковой покраской	1	1	боковой захват	нет	0	0	нет		0	0	0	0	ГБУ Брянской области "Красногорская райветстанция" ИНН 3219000938	пгт Красная Гора ул.Клинцовская, 20	ГБУ Брянской области "Красногорская райветстанция" ИНН 3219000938, пгт Красная Гора ул.Клинцовская, 20
1329	Контейнерная площадка	15234551000 Красногорское городское поселение	1	пгт Красная Гора ул.Буйневича,13	53.003707, 31.601281	твердое покрытие	5 кв.м	нет	нет	нет	нет	1		черный металлопрокат с порошковой покраской	1	1	боковой захват	нет	0	0	нет		0	0	0	0	ГУП "Аптека №36" ИНН 3219001811	пгт Красная Гора ул.Буйневича,13	ГУП "Аптека №36" ИНН 3219001811, пгт Красная Гора ул.Буйневича,13
1330	Контейнерная площадка	15234551000 Красногорское городское поселение	1	пгт Красная Гора ул.Советская 73	52.995820, 31.579782	твердое покрытие	5 кв.м	нет	нет	нет	нет	1		черный металлопрокат с порошковой покраской	1	1	боковой захват	нет	0	0	нет		0	0	0	0	ООО "Красногорский Хлебокомбинат" ИНН 3241014904	пгт Красная Гора ул.Советская 73	ООО "Красногорский Хлебокомбинат" ИНН 3241014904, пгт Красная Гора ул.Советская 73
1331	Контейнерная площадка	15234551000 Красногорское городское поселение	1	пгт Красная Гора ул.Советская, 51	52.999806, 31.586668	твердое покрытие	5 кв.м	нет	нет	нет	нет	1		черный металлопрокат с порошковой покраской	1	1	боковой захват	нет	0	0	нет		0	0	0	0	ООО "Красногорское ПАТП" ИНН 3241013330	пгт Красная Гора ул.Советская, 51	ООО "Красногорское ПАТП" ИНН 3241013330, пгт Красная Гора ул.Советская, 51
1332	Контейнерная площадка	15234551000 Красногорское городское поселение	1	пгт Красная Гора ул.Советская,69	52.997445, 31.583148	твердое покрытие	5 кв.м	нет	нет	нет	нет	1		черный металлопрокат с порошковой покраской	1	1	боковой захват	нет	0	0	нет		0	0	0	0	МО МВД РОССИИ «Клинцовский» ИНН 3203003490	пгт Красная Гора ул.Советская,69	МО МВД РОССИИ «Клинцовский» ИНН 3203003490, г. Клинцы, ул. Пушкина, д. 40
1333	Контейнерная площадка	15234551000 Красногорское городское поселение	1	пгт Красная Гора ул.Западная,2	53.007108, 31.578354	твердое покрытие	5 кв.м	нет	нет	нет	нет	1		черный металлопрокат с порошковой покраской	1	1	боковой захват	нет	0	0	нет		0	0	0	0	ПАО «МРСК ЦЕНТРА» ИНН 6901067107	пгт Красная Гора ул.Западная,2	ПАО «МРСК ЦЕНТРА» ИНН 6901067107, г. Москва, ул. Милая Ардымка, д. 15
1334	Контейнерная площадка	15234551000 Красногорское городское поселение	1	пгт Красная Гора ул.Советская,5	53.005215, 31.599634	твердое покрытие	5 кв.м	нет	нет	нет	нет	1		черный металлопрокат с порошковой покраской	1	0	боковой захват	нет	0	0	нет		0	0	0	0	Прокуратура Брянской области ИНН 3234017492	пгт Красная Гора ул.Советская,5	Прокуратура Брянской области ИНН 3234017492, г. Брянск, ул. А.М. Реконкова,стр. 1
1335	Контейнерная площадка	15234551000 Красногорское городское поселение	1	пгт Красная Гора ул.Центральная,1	53.004866, 31.581829	твердое покрытие	5 кв.м	нет	нет	нет	нет	1		черный металлопрокат с порошковой покраской	1	1	боковой захват	нет	0	0	нет		0	0	0	0	УПФР в Городском округе Г.Клинцы Брянской области ИНН 3201002268	пгт Красная Гора ул.Центральная,1	УПФР в Городском округе Г.Клинцы Брянской области ИНН 3201002268, г. Брянск, ул. Любезного, д. 1
1336	Контейнерная площадка	15234551000 Красногорское городское поселение	1	пгт Красная Гора ул.Советская, 3	53.006520, 31.601869	твердое покрытие	5 кв.м	нет	нет	нет	нет	1		черный металлопрокат с порошковой покраской	1	1	боковой захват	нет	0	0	нет		0	0	0	0	УСД в Брянской области ИНН 3201005124	пгт Красная Гора ул.Советская, 3	УСД в Брянской области ИНН 3201005124, г. Брянск, ул. Фокина, д. 87
1337	Контейнерная площадка	15234551000 Красногорское городское поселение	1	пгт Красная Гора ул.Первомайская,2	53.004151, 31.602678	твердое покрытие	5 кв.м	нет	нет	нет	нет	1		черный металлопрокат с порошковой покраской	1	1	боковой захват	нет	0	0	нет		0	0	0	0	УФПС Брянской области филиал ФГУП Почта России ИНН 7724261610	пгт Красная Гора ул.Первомайская,2	УФПС Брянской области филиал ФГУП Почта России ИНН 3219002484, г. Москва, Ворошиловское шоссе, д.35
1338	Контейнерная площадка	15234551000 Красногорское городское поселение	1	пгт Красная Гора ул.Первомайская,2	53.004151, 31.602678	твердое покрытие	5 кв.м	нет	нет	нет	нет	1		черный металлопрокат с порошковой покраской	1	1	боковой захват	нет	0	0	нет		0	0	0	0	филиала в Брянской и Орловской областях ПАО «Ростелеком» ИНН 7707049388	пгт Красная Гора ул.Первомайская,2	филиала в Брянской и Орловской областях ПАО «Ростелеком» ИНН 7707049388, г. Санкт-Петербург, в н. тер.г Муниципальный округ Смоленская, Синопская наб. д. 14литера А
1339	Контейнерная площадка	15234551000 Красногорское городское поселение	1	пгт Красная Гора	53.024724, 31.588973	твердое покрытие	5 кв.м	нет	нет	нет	нет	1		черный металлопрокат с порошковой покраской	1	1	боковой захват	нет	0	0	нет		0	0	0	0	ФИЛИАЛ ПАО «ФСК ЕЭС Новгородское ПМЭС" ИНН 4716016979	пгт Красная Гора	ФИЛИАЛ ПАО «ФСК ЕЭС Новгородское ПМЭС" ИНН 4716016979, г. Москва, в н. тер.г Муниципальный округ Можайский, ул. Беловежская, д. 4
1340	Контейнерная площадка	15234551000 Красногорское городское поселение	1	пгт Красная Гораул.Советская 14	53.006006, 31.599621	твердое покрытие	5 кв.м	нет	нет	нет	нет	1		черный металлопрокат с порошковой покраской	1	1	боковой захват	нет	0	0	нет		0	0	0	0	ГКУ «ЦЗН КРАСНОГОРСКОГО РАЙОНА» ИНН 3219002251	пгт Красная Гораул.Советская 14	ГКУ «ЦЗН КРАСНОГОРСКОГО РАЙОНА» ИНН 3219001787, пгт Красная Гораул.Советская 14
1341	Контейнерная площадка	15234551000 Красногорское городское поселение	1	пгт Красная Гора ул.Куйбышева,4	53.004593, 31.604753	твердое покрытие	5 кв.м	нет	нет	нет	нет	1		черный металлопрокат с порошковой покраской	1	1	боковой захват	нет	0	0	нет		0	0	0	0	ФКУ «ЦОКР» ИНН 7709895509	пгт Красная Гора ул.Куйбышева,4	ФКУ «ЦОКР» ИНН 7709895509, г. Москва, Словянская площадь, д. 4стр. 1 4 этаж, к. 2-8
1342	Контейнерная площадка	15234551000 Красногорское городское поселение	1	пгт Красная Гора ул.Куйбышева,9	53.005489, 31.602575	твердое покрытие	5 кв.м	нет	нет	нет	нет	1		черный металлопрокат с порошковой покраской	1	1	боковой захват	нет	0	0	нет		0	0	0	0	ПАО "Сбербанк России" ИНН 7707083893	пгт Красная Гора ул.Куйбышева,9	ПАО "Сбербанк России" ИНН 7709895509, г. Москва, ул. Вавилова, д. 19
1343	Контейнерная площадка	15234551000 Красногорское городское поселение	1	пгт Красная Гора ул.Больничная,2	53.007502, 31.611183	твердое покрытие	5 кв.м	нет	нет	нет	нет	1		черный металлопрокат с порошковой покраской	1	1	боковой захват	нет	0	0	нет		0	0	0	0	Магазин "Калина" Савостьянова И. И ИНН 324102179309	пгт Красная Гора ул.Больничная,2	Магазин "Калина" Савостьянова И. И ИНН 324102179309, пгт Красная Гора ул.Больничная,2

1344	Контейнерная площадка	15234551000 Красногорское городское поселение	I	пгт Красная Гора ул.Первомайская, 1А	53.004236, 31.605328	твердое покрытие	5 кв.м	нет	нет	нет	нет	1		черный металлопрокат с порошковой покраской	1	1	боковой захват	нет	0	0	нет		0	0	0	0	Магазин "Поляна" Хаджожко С. М. ИНН 321901042947	пгт Красная Гора ул.Первомайская, 1А	Магазин "Поляна" Хаджожко С. М. ИНН 321901042947, пгт Красная Гора ул.Первомайская, 1А
1345	Контейнерная площадка	15234551000 Красногорское городское поселение	I	пгт Красная Гора ул.Первомайская, 52	53.000696, 31.602966	твердое покрытие	5 кв.м	нет	нет	нет	нет	1		черный металлопрокат с порошковой покраской	1	1	боковой захват	нет	0	0	нет		0	0	0	0	Магазин "Дарьюшка" Хаджожко С. А. 321900184226	пгт Красная Гора ул.Первомайская, 52	Магазин "Дарьюшка" Хаджожко С. А. 321900184226, пгт Красная Гора ул.Первомайская, 52
1346	Контейнерная площадка	15234551000 Красногорское городское поселение	I	пгт Красная Гора ул.Центральная, 96а	53.016716, 31.591897	твердое покрытие	5 кв.м	нет	нет	нет	нет	1		черный металлопрокат с порошковой покраской	1	1	боковой захват	нет	0	0	нет		0	0	0	0	Магазин "Смак" Подвойская Е. В. 321900081358	пгт Красная Гора ул.Центральная, 96а	Магазин "Фиалка" Подвойская Е. В. 321900081358, пгт Красная Гора ул.Центральная, 96а
1347	Контейнерная площадка	15234551000 Красногорское городское поселение	I	пгт Красная Гора ул.Брянская,28	52.996296, 31.603012	твердое покрытие	5 кв.м	нет	нет	нет	нет	1		черный металлопрокат с порошковой покраской	1	1	боковой захват	нет	0	0	нет		0	0	0	0	Магазин "Мираж" Соколов А. А. ИНН 324103291448	пгт Красная Гора ул.Брянская,28	Магазин "Мираж" Соколов А. А. ИНН 324103291448, пгт Красная Гора ул.Брянская,28
1348	Контейнерная площадка	15234551000 Красногорское городское поселение	I	пгт Красная Гора ул.Пушкина, 19а	52.995377, 31.594893	твердое покрытие	5 кв.м	нет	нет	нет	нет	1		черный металлопрокат с порошковой покраской	1	1	боковой захват	нет	0	0	нет		0	0	0	0	Магазин «Продуктовый» Чернова Т. А. ИНН 321900613080	пгт Красная Гора ул.Пушкина, 19а	Магазин «Продуктовый» Чернова Т. А. ИНН 321900613080
1349	Контейнерная площадка	15234551000 Красногорское городское поселение	I	пгт Красная Гора ул.Пионерская, 38А	53.011630, 31.583499	твердое покрытие	5 кв.м	нет	нет	нет	нет	1		черный металлопрокат с порошковой покраской	1	1	боковой захват	нет	0	0	нет		0	0	0	0	М-н «Мария» Мамочкина М. М. ИНН 321900558802	пгт Красная Гора ул.Пионерская, 38А	М-н «Мария» Мамочкина М. М. ИНН 321900558802, пгт Красная Гора ул.Пионерская, 38А
1350	Контейнерная площадка	15234551000 Красногорское городское поселение	I	пгт Красная Гора ул.Советская,9	53.004817, 31.599215	твердое покрытие	5 кв.м	нет	нет	нет	нет	1		черный металлопрокат с порошковой покраской	1	1	боковой захват	нет	0	0	нет		0	0	0	0	АО «ТОРГОВЫЙ ДОМ «ПЕРЕКРЕСТОК» ИНН 7728029110	пгт Красная Гора ул.Советская,9	АО «ТОРГОВЫЙ ДОМ «ПЕРЕКРЕСТОК» ИНН 7728029110, пгт Красная Гора ул.Советская,9
1351	Контейнерная площадка	15234551000 Красногорское городское поселение	I	пгт Красная Гора ул.Советская,56	52.998780, 31.582725	твердое покрытие	5 кв.м	нет	нет	нет	нет	1		черный металлопрокат с порошковой покраской	1	1	боковой захват	нет	0	0	нет		0	0	0	0	М-н «Автозапчасти» Синявский М. И. ИНН 321900461624	пгт Красная Гора ул.Советская,56	М-н «Автозапчасти» Синявский М. И. ИНН 321900461624 , пгт Красная Гора ул.Советская,56
1352	Контейнерная площадка	15234551000 Красногорское городское поселение	I	пгт Красная Гора ул.Советская,63А	52.997411, 31.581688	твердое покрытие	5 кв.м	нет	нет	нет	нет	1		черный металлопрокат с порошковой покраской	1	1	боковой захват	нет	0	0	нет		0	0	0	0	ООО "Альтернатива" М-н «Перекресток» Чуйко Л. П. ИНН 3241004695	пгт Красная Гора ул.Советская,63А	ООО "Альтернатива" М-н «Перекресток» Чуйко Л. П. ИНН 3241004695, пгт Красная Гора ул.Советская,63А
1353	Контейнерная площадка	15234551000 Красногорское городское поселение	I	пгт Красная Гора ул.Советская,51	52.999788, 31.586394	твердое покрытие	5 кв.м	нет	нет	нет	нет	1		черный металлопрокат с порошковой покраской	1	1	боковой захват	нет	0	0	нет		0	0	0	0	М-н "Синтез» Махаева Н. М. ИНН 321901353734	пгт Красная Гора ул.Советская,51	М-н Синтез»Махаева Н. М. ИНН 321901353734, пгт Красная Гора ул.Советская,51
1354	Контейнерная площадка	15234551000 Красногорское городское поселение	I	пгт Красная Гора ул.Куйбышева,2	53.005352, 31.601788	твердое покрытие	5 кв.м	нет	нет	нет	нет	1		черный металлопрокат с порошковой покраской	1	1	боковой захват	нет	0	0	нет		0	0	0	0	АО «Тандер» ИНН 2310031475	пгт Красная Гора ул.Куйбышева,2	АО «Тандер» ИНН 2310031475, Краснодарский край, г. Краснодар, ул. им. Леваневкого, д. 185
1355	Контейнерная площадка	15234551000 Красногорское городское поселение	I	пгт Красная Гора ул.Советская, 46В	53.000851, 31.588290	твердое покрытие	5 кв.м	нет	нет	нет	нет	1		черный металлопрокат с порошковой покраской	1	1	боковой захват	нет	0	0	нет		0	0	0	0	АО «Тандер» ИНН 2310031475	пгт Красная Гора ул.Советская, 46В	АО «Тандер» ИНН 2310031475, Краснодарский край, г. Краснодар, ул. им. Леваневкого, д. 185
1356	Контейнерная площадка	15234551000 Красногорское городское поселение	I	пгт Красная Гора ул.Советская, 51Б	52.999427, 31.587063	твердое покрытие	5 кв.м	нет	нет	нет	нет	1		черный металлопрокат с порошковой покраской	1	1	боковой захват	нет	0	0	нет		0	0	0	0	ИП Совпенко Д. В. ИНН 321700462204	пгт Красная Гора ул.Советская, 51Б	ИП Совпенко Д. В. ИНН 321700462204, пгт Красная Гора ул.Советская, 51Б
1357	Контейнерная площадка	15234551000 Красногорское городское поселение	I	пгт Красная Гора ул.Первомайская, 4	53.003912, 31.603164	твердое покрытие	5 кв.м	нет	нет	нет	нет	1		черный металлопрокат с порошковой покраской	1	1	боковой захват	нет	0	0	нет		0	0	0	0	АО «Тандер» ИНН 23100314 75	пгт Красная Гора ул.Первомайская, 4	АО «Тандер» ИНН 2310031475, Краснодарский край, г. Краснодар, ул. им. Леваневкого, д. 185
1358	Контейнерная площадка	15234551000 Красногорское городское поселение	I	пгт Красная Гора ул.Первомайская, 4	53.003912, 31.603164	твердое покрытие	5 кв.м	нет	нет	нет	нет	1		черный металлопрокат с порошковой покраской	1	1	боковой захват	нет	0	0	нет		0	0	0	0	Торговый Центр "Торговый ряд" Насветникова Е.В. ИНН 3219001988	пгт Красная Гора ул.Первомайская, 4	Торговый Центр "Торговый ряд" Насветникова Е.В. ИНН 3219001988, пгт Красная Гора ул.Первомайская, 4
1359	Контейнерная площадка	15234551000 Красногорское городское поселение	I	пгт Красная Гора ул.Куйбышева, 2А	53.005242, 31.601909	твердое покрытие	5 кв.м	нет	нет	нет	нет	1		черный металлопрокат с порошковой покраской	2	1	боковой захват	нет	0	0	нет		0	0	0	0	Цветочный магазин "Камелия" Косюк Н.П. ИНН 322701860383	пгт Красная Гора ул.Куйбышева, 2А	Цветочный магазин "Камелия" Косюк Н.П. ИНН 322701860383, пгт Красная Гора, ул.Куйбышева, 2А
1360	Контейнерная площадка	15234551000 Красногорское городское поселение	I	пгт Красная Гора ул.Советская, 50	53.000330, 31.586020	твердое покрытие	5 кв.м	нет	нет	нет	нет	1		черный металлопрокат с порошковой покраской	2	1	боковой захват	нет	0	0	нет		0	0	0	0	Торговый предприятие "Торговые ряды" Котляров Е.И. ИНН 3219002029	пгт Красная Гора ул.Советская, 50	Торговый предприятие "Торговые ряды" Котляров Е.И. ИНН 3219002029, пгт Красная Гора ул.Советская, 50
1361	Контейнерная площадка	15234551000 Красногорское городское поселение	I	пгт Красная Гора ул.Пушкина, 9	52.995873, 31.390697	твердое покрытие	5 кв.м	нет	нет	нет	нет	1		черный металлопрокат с порошковой покраской	2	1	боковой захват	нет	0	0	нет		0	0	0	0	Детский сад "Теремок" ИНН 3219002572	пгт Красная Гора ул.Пушкина, 9	Детский сад "Теремок" ИНН 3219002572, пгт Красная Гора ул.Пушкина, 9
1362	Контейнерная площадка	15234551000 Красногорское городское поселение	I	пгт Красная Гора ул.Буйневича, 23	53.002510, 31.600046	твердое покрытие	5 кв.м	нет	нет	нет	нет	1		черный металлопрокат с порошковой покраской	1	1	боковой захват	нет	0	0	нет		0	0	0	0	Детский сад "Радуга" ИНН 3219001716	пгт Красная Гора ул.Буйневича, 23	Детский сад "Радуга" ИНН 3219001716, пгт Красная Гора ул.Буйневича, 23
1363	Контейнерная площадка	15234551000 Красногорское городское поселение	I	пгт Красная Гора ул.Буйневича, 44	53.000715, 31.592567	твердое покрытие	5 кв.м	нет	нет	нет	нет	1		черный металлопрокат с порошковой покраской	2	1	боковой захват	нет	0	0	нет		0	0	0	0	МБОУ "Красногорская СОШ №1" ИНН 3219002692	пгт Красная Гора ул.Буйневича, 44	МБОУ "Красногорская СОШ №1" ИНН 3219002692, пгт Красная Гора ул.Буйневича, 44
1364	Контейнерная площадка	15234551000 Красногорское городское поселение	I	пгт Красная Гора пер. Московский, 24 А	53.017766, 31.587042	твердое покрытие	5 кв.м	нет	нет	нет	нет	1		черный металлопрокат с порошковой покраской	1	1	боковой захват	нет	0	0	нет		0	0	0	0	МБОУ "Красногорская СОШ №2" ИНН 3219002702	пгт Красная Гора пер. Московский, 24 А	МБОУ "Красногорская СОШ №2" ИНН 3219002702, пгт Красная Гора пер. Московский, 24 А

1365	Контейнерная площадка	15234551000 Красногорское городское поселение	I	пгт Красная Гора ул.Буйневича, 14	53.005048, 31.602063	твердое покрытие	5 кв.м	нет	нет	нет	нет	1		черный металлопрокат с порошковой покраской	1	1	боковой захват	нет	0	0	нет		0	0	0	0	МБУК "Красногорский межпоселенческий культурно-досуговый центр" ИНН 3241012343	пгт Красная Гора ул.Буйневича, 14	МБУК "Красногорский межпоселенческий культурно-досуговый центр" ИНН 3241012343, пгт Красная Гора ул.Буйневича, 14
1366	Контейнерная площадка	15234551000 Красногорское городское поселение	I	пгт Красная Гора ул.Больничная, 55	31.613001, 53.013192	твердое покрытие	5 кв.м	нет	нет	нет	нет	1		черный металлопрокат с порошковой покраской	2	1	боковой захват	нет	0	0	нет		0	0	0	0	ГБУЗ "Красногорская ЦРБ" ИНН 321900139463	пгт Красная Гора ул.Больничная, 55	ГБУЗ "Красногорская ЦРБ" ИНН 321900139463, пгт Красная Гора ул.Больничная, 55
1367	Контейнерная площадка	15234551000 Красногорское городское поселение	I	пгт Красная Гора ул.Больничная, 55	53.013603, 31.614676	твердое покрытие	5 кв.м	нет	нет	нет	нет	1		черный металлопрокат с порошковой покраской	1	1	боковой захват	нет	0	0	нет		0	0	0	0	ГАУ КЦСОН Красногорского района "Отделение временного проживания для пожилых граждан и инвалидов Красногорского района" ИНН 3219001787	пгт Красная Гора ул.Больничная, 55	ГАУ КЦСОН Красногорского района "Отделение временного проживания для пожилых граждан и инвалидов Красногорского района" ИНН 3219001787, пгт Красная Гора ул.Больничная, 55
1368	Контейнерная площадка	15234551000 Красногорское городское поселение	I	пгт Красная Гора ул.Западная, 5	53.003109, 31.577309	твердое покрытие	5 кв.м	нет	нет	нет	нет	1		черный металлопрокат с порошковой покраской	1	1	боковой захват	нет	0	0	нет		0	0	0	0	ООО "Ланси" ИНН 3257034649	пгт Красная Гора ул.Западная, 5	ООО "Ланси" ИНН 3257034649, г. Брянск, пер. Осоавиахима, д. 37
1369	Контейнерная площадка	15234551000 Красногорское городское поселение	I	пгт Красная Гора ул.Советская, 95А	52.996463, 31.580762	твердое покрытие	5 кв.м	нет	нет	нет	нет	1		черный металлопрокат с порошковой покраской	1	1	боковой захват	нет	0	0	нет		0	0	0	0	МУП "Красногорский коммунальник" ИНН 3241004712	пгт Красная Гора ул.Советская, 95А	МУП "Красногорский коммунальник" ИНН 3241004712, пгт Красная Гора ул.Советская, 95А
1370	Контейнерная площадка	15234551000 Красногорское городское поселение	I	пгт Красная Гора ул.Центральная, 1В	53.006732, 31.584780	деревянная решетка	5 кв.м	нет	нет	нет	нет	1		черный металлопрокат с порошковой покраской	1	1	боковой захват	нет	0	0	нет		0	0	0	0	ИП Мамочкин Николай Александрович ИНН 321901338983	пгт Красная Гора ул.Центральная, 1В	ИП Мамочкин Николай Александрович ИНН 321901338983, пгт Красная Гора ул.Центральная, 1В
1371	Контейнерная площадка	15234551000 Красногорское городское поселение	I	пгт Красная Гора ул.Советская, д. 46	53.000426, 31.586867	деревянная решетка	5 кв.м	нет	нет	нет	нет	1		черный металлопрокат с порошковой покраской	1	1	боковой захват	нет	0	0	нет		0	0	0	0	ООО "БЭСТ-ПРАЙС" ИНН 5047085094	пгт Красная Гора ул.Советская, д. 46	ООО "БЭСТ-ПРАЙС" ИНН 5047085094, Московская область, г. Химки, ул. Победы, д. 11
1372	Контейнерная площадка	15234832000 Лотаковское сельское поселение	I	с.Лотаки ул.Центральная, 4	53.127348, 31.580608	грунт	2 кв.м	нет	нет	нет	нет	1	вторник	черный металлопрокат с порошковой покраской	1	1	боковой захват	нет	0	0	нет		0	0	0	0	Лотаковская сельская администрация ИНН 3241002970	с.Лотаки ул. Центральная,	Лотаковская сельская администрация ИНН 3241002970, с.Лотаки ул. Центральная,
1373	Контейнерная площадка	15234832000 Лотаковское сельское поселение	I	с.Лотаки ул.Центральная, 61	53.134490, 31.572381	грунт	2 кв.м	нет	нет	нет	нет	1	вторник	черный металлопрокат с порошковой покраской	1	1	боковой захват	нет	0	0	нет		0	0	0	0	Лотаковская сельская администрация ИНН 3241002970	с.Лотаки ул. Центральная	Лотаковская сельская администрация ИНН 3241002970, с.Лотаки ул. Центральная
1374	Контейнерная площадка	15234832000 Лотаковское сельское поселение	I	с.Лотаки ул.Садовая, 7	53.125280, 31.571464	грунт	2 кв.м	нет	нет	нет	нет	1	вторник	черный металлопрокат с порошковой покраской	1	1	боковой захват	нет	0	0	нет		0	0	0	0	Лотаковская сельская администрация ИНН 3241002970	с.Лотаки ул. Садовая,	Лотаковская сельская администрация ИНН 3241002970, с.Лотаки ул. Садовая,
1375	Контейнерная площадка	15234832000 Лотаковское сельское поселение	I	с.Лотаки ул.Садовая, 12	53.126049, 31.570965	грунт	2 кв.м	нет	нет	нет	нет	1	вторник	черный металлопрокат с порошковой покраской	1	1	боковой захват	нет	0	0	нет		0	0	0	0	Лотаковская сельская администрация ИНН 3241002970	с.Лотаки ул. Садовая,	Лотаковская сельская администрация ИНН 3241002970, с.Лотаки ул. Садовая,
1376	Контейнерная площадка	15234832000 Лотаковское сельское поселение	I	с.Лотаки пер.Пролетарский, 3	53.127511, 31.579414	грунт	2 кв.м	нет	нет	нет	нет	1	вторник	черный металлопрокат с порошковой покраской	1	1	боковой захват	нет	0	0	нет		0	0	0	0	Лотаковская сельская администрация ИНН 3241002970	с.Лотаки ул. пер.Пролетарский,	Лотаковская сельская администрация ИНН 3241002970, с.Лотаки ул. пер.Пролетарский,
1377	Контейнерная площадка	15234832000 Лотаковское сельское поселение	I	с.Лотаки пер.Пролетарский, 17	53.123143, 31.572050	грунт	2 кв.м	нет	нет	нет	нет	1	вторник	черный металлопрокат с порошковой покраской	1	1	боковой захват	нет	0	0	нет		0	0	0	0	Лотаковская сельская администрация ИНН 3241002970	с.Лотаки ул. пер.Пролетарский,	Лотаковская сельская администрация ИНН 3241002970, с.Лотаки ул. пер.Пролетарский,
1378	Контейнерная площадка	15234832000 Лотаковское сельское поселение	I	с.Лотаки ул.Набережная, 27	53.128876, 31.571873	грунт	2 кв.м	нет	нет	нет	нет	1	вторник	черный металлопрокат с порошковой покраской	1	1	боковой захват	нет	0	0	нет		0	0	0	0	Лотаковская сельская администрация ИНН 3241002970	с.Лотаки ул. Набережная,	Лотаковская сельская администрация ИНН 3241002970, с.Лотаки ул. Набережная,
1379	Контейнерная площадка	15234832000 Лотаковское сельское поселение	I	д.Кибирщина ул.Школьная,9	53.179565, 31.592682	грунт	2 кв.м	нет	нет	нет	нет	1	вторник	черный металлопрокат с порошковой покраской	1	1	боковой захват	нет	0	0	нет		0	0	0	0	Лотаковская сельская администрация ИНН 3241002970	д.Кибирщина ул. Школьная	Лотаковская сельская администрация ИНН 3241002970 , д.Кибирщина ул. Школьная
1380	Контейнерная площадка	15234832000 Лотаковское сельское поселение	I	д.Кибирщина ул.Центральная,8	53.185079, 31.595598	грунт	2 кв.м	нет	нет	нет	нет	1	вторник	черный металлопрокат с порошковой покраской	1	1	боковой захват	нет	0	0	нет		0	0	0	0	Лотаковская сельская администрация ИНН 3241002970	д.Кибирщина ул. Центральная	Лотаковская сельская администрация ИНН 3241002970, д.Кибирщина ул. Центральная
1381	Контейнерная площадка	15234832000 Лотаковское сельское поселение	I	д.Ларневск ул.Центральная,4	53.142966, 31.517231	грунт	2 кв.м	нет	нет	нет	нет	1	вторник	черный металлопрокат с порошковой покраской	1	1	боковой захват	нет	0	0	нет		0	0	0	0	Лотаковская сельская администрация ИНН 3241002970	д.Ларневск ул. Центральная	Лотаковская сельская администрация ИНН 3241002970, д.Ларневск ул. Центральная
1382	Контейнерная площадка	15234832000 Лотаковское сельское поселение	I	д.Ларневск ул.Центральная,16	53.145617, 31.516228	грунт	2 кв.м	нет	нет	нет	нет	1	вторник	черный металлопрокат с порошковой покраской	1	1	боковой захват	нет	0	0	нет		0	0	0	0	Лотаковская сельская администрация ИНН 3241002970	д.Ларневск ул. Центральная	Лотаковская сельская администрация ИНН 3241002970, д.Ларневск ул. Центральная
1383	Контейнерная площадка	15234832000 Лотаковское сельское поселение	I	д.Ларневск ул.Молодежная,28	53.155527, 31.513282	грунт	2 кв.м	нет	нет	нет	нет	1	вторник	черный металлопрокат с порошковой покраской	1	1	боковой захват	нет	0	0	нет		0	0	0	0	Лотаковская сельская администрация ИНН 3241002970	д.Ларневск ул. Молодежная	Лотаковская сельская администрация ИНН 3241002970 , д.Ларневск ул. Молодежная
1384	Контейнерная площадка	15234832000 Лотаковское сельское поселение	I	д.Ларневск ул.Лесная,7	53.146242, 31.509258	грунт	2 кв.м	нет	нет	нет	нет	1	вторник	черный металлопрокат с порошковой покраской	1	1	боковой захват	нет	0	0	нет		0	0	0	0	Лотаковская сельская администрация ИНН 3241002970	д.Ларневск ул. Лесная	Лотаковская сельская администрация ИНН 3241002970, д.Ларневск ул. Лесная
1385	Контейнерная площадка	15234840000 Макаричское сельское поселение	I	д.Макаричи ул.Центральная ,5	53.088107, 31.642521	грунт	2 кв.м	нет	нет	нет	нет	1	вторник	черный металлопрокат с порошковой покраской	1	1	боковой захват	нет	0	0	нет		0	0	0	0	Макаричская сельская администрация ИНН 3241002867	д.Макаричи ул. Центральная	Макаричская сельская администрация ИНН 3241002867, д.Макаричи ул. Центральная
1386	Контейнерная площадка	15234840000 Макаричское сельское поселение	I	д.Макаричи ул.Молодежная,2	53.092178, 31.636774	грунт	2 кв.м	нет	нет	нет	нет	1	вторник	черный металлопрокат с порошковой покраской	1	1	боковой захват	нет	0	0	нет		0	0	0	0	Макаричская сельская администрация ИНН 3241002867	д.Макаричи ул. Молодежная	Макаричская сельская администрация ИНН 3241002867, д.Макаричи ул. Молодежная
1387	Контейнерная площадка	15234840000 Макаричское сельское поселение	I	д.Макаричи ул.Молодежная,41	53.085018, 31.635669	грунт	2 кв.м	нет	нет	нет	нет	1	вторник	черный металлопрокат с порошковой покраской	1	1	боковой захват	нет	0	0	нет		0	0	0	0	Макаричская сельская администрация ИНН 3241002867	д.Макаричи ул. Молодежная	Макаричская сельская администрация ИНН 3241002867, д.Макаричи ул. Молодежная
1388	Контейнерная площадка	15234840000 Макаричское сельское поселение	I	д.Макаричи ул.Центральная ,27	53.091962, 31.637831	грунт	2 кв.м	нет	нет	нет	нет	1	вторник	черный металлопрокат с порошковой покраской	1	1	боковой захват	нет	0	0	нет		0	0	0	0	Макаричская сельская администрация ИНН 3241002867	д.Макаричи ул. Центральная	Макаричская сельская администрация ИНН 3241002867, д.Макаричи ул. Центральная

1389	Контейнерная площадка	15234840000 Макаричское сельское поселение	1	д.Макаричи ул.Зеленая ,11	53.082686, 31.633925	грунт	2 кв.м	нет	нет	нет	нет	1	вторник	черный металлопрокат с порошковой покраской	1	1	боковой захват	нет	0	0	нет		0	0	0	0	Макаричская сельская администрация ИНН 3241002867	д.Макаричи ул. Зеленая	Макаричская сельская администрация ИНН 3241002867, д.Макаричи ул. Зеленая
1390	Контейнерная площадка	15234840000 Макаричское сельское поселение	1	д.Макаричи ул.Луговая ,2	53.086814, 31.644214	грунт	2 кв.м	нет	нет	нет	нет	1	вторник	черный металлопрокат с порошковой покраской	1	1	боковой захват	нет	0	0	нет		0	0	0	0	Макаричская сельская администрация ИНН 3241002867	д.Макаричи ул. Луговая	Макаричская сельская администрация ИНН 3241002867, д.Макаричи ул. Луговая
1391	Контейнерная площадка	15234840000 Макаричское сельское поселение	1	д.Медведи ул.Центральная ,1	53.179113, 31.686476	грунт	2 кв.м	нет	нет	нет	нет	1	вторник	черный металлопрокат с порошковой покраской	1	1	боковой захват	нет	0	0	нет		0	0	0	0	Макаричская сельская администрация ИНН 3241002867	д.Медведи ул. Центральная	Макаричская сельская администрация ИНН 3241002867, д.Медведи ул. Центральная
1392	Контейнерная площадка	15234840000 Макаричское сельское поселение	1	д.Палужская Рудня ул.Центральная ,25	53.069191, 31.588675	грунт	2 кв.м	нет	нет	нет	нет	1	вторник	черный металлопрокат с порошковой покраской	1	1	боковой захват	нет	0	0	нет		0	0	0	0	Макаричская сельская администрация ИНН 3241002867	д.Палужская Рудня ул. Центральная	Макаричская сельская администрация ИНН 3241002867, д.Палужская Рудня ул. Центральная
1393	Контейнерная площадка	15234840000 Макаричское сельское поселение	1	д.Палужская Рудня ул.Победы,5	53.070006, 31.581781	грунт	2 кв.м	нет	нет	нет	нет	1	вторник	черный металлопрокат с порошковой покраской	1	1	боковой захват	нет	0	0	нет		0	0	0	0	Макаричская сельская администрация ИНН 3241002867	д.Палужская Рудня ул. 50 лет Победы	Макаричская сельская администрация ИНН 3241002867, д.Палужская Рудня ул. 50 лет Победы
1394	Контейнерная площадка	15234820000 Колюдовское сельское поселение	1	с. Колюды ул.Колхозная,26	53.084522, 31.427824	грунт	2 кв.м	нет	нет	нет	нет	1	среда	черный металлопрокат с порошковой покраской	1	1	боковой захват	нет	0	0	нет		0	0	0	0	Колюдовское сельская администрация ИНН 3241002955	с.Колюды ул. Колхозная	Колюдовское сельская администрация ИНН 3241002955, с.Колюды ул. Колхозная
1395	Контейнерная площадка	15234820000 Колюдовское сельское поселение	1	с. Колюды ул.Колхозная,2	53.079151, 31.421988	грунт	2 кв.м	нет	нет	нет	нет	1	среда	черный металлопрокат с порошковой покраской	1	1	боковой захват	нет	0	0	нет		0	0	0	0	Колюдовское сельская администрация ИНН 3241002955	с.Колюды ул. Колхозная	Колюдовское сельская администрация ИНН 3241002955, с.Колюды ул. Колхозная
1396	Контейнерная площадка	15234820000 Колюдовское сельское поселение	1	с. Колюды пер. Южный,8	53.078233, 31.418111	грунт	2 кв.м	нет	нет	нет	нет	1	среда	черный металлопрокат с порошковой покраской	1	1	боковой захват	нет	0	0	нет		0	0	0	0	Колюдовское сельская администрация ИНН 3241002955	с.Колюды пер.Южный	Колюдовское сельская администрация ИНН 3241002955, с.Колюды пер.Южный
1397	Контейнерная площадка	15234820000 Колюдовское сельское поселение	1	с. Колюды ул.Школьная,10	53.077652, 31.415655	грунт	2 кв.м	нет	нет	нет	нет	1	среда	черный металлопрокат с порошковой покраской	1	1	боковой захват	нет	0	0	нет		0	0	0	0	Колюдовское сельская администрация ИНН 3241002955	с.Колюды ул. Школьная	Колюдовское сельская администрация ИНН 3241002955, с.Колюды ул. Школьная
1398	Контейнерная площадка	15234820000 Колюдовское сельское поселение	1	с. Колюды пер. Набережный, д.1	53.081629, 31.414922	грунт	2 кв.м	нет	нет	нет	нет	1	среда	черный металлопрокат с порошковой покраской	1	1	боковой захват	нет	0	0	нет		0	0	0	0	Колюдовское сельская администрация ИНН 3241002955	с.Колюды пер. Набережная	Колюдовское сельская администрация ИНН 3241002955, с.Колюды пер. Набережная
1399	Контейнерная площадка	15234820000 Колюдовское сельское поселение	1	с. Колюды ул.Заозерная,12	53.077958, 31.406710	грунт	2 кв.м	нет	нет	нет	нет	1	среда	черный металлопрокат с порошковой покраской	1	1	боковой захват	нет	0	0	нет		0	0	0	0	Колюдовское сельская администрация ИНН 3241002955	с.Колюды ул. Заозерная	Колюдовское сельская администрация ИНН 3241002955, с.Колюды ул. Заозерная
1400	Контейнерная площадка	15234820000 Колюдовское сельское поселение	1	с. Колюды ул. Первомайская,32	53.081622, 31.409237	грунт	2 кв.м	нет	нет	нет	нет	1	среда	черный металлопрокат с порошковой покраской	1	1	боковой захват	нет	0	0	нет		0	0	0	0	Колюдовское сельская администрация ИНН 3241002955	с.Колюды ул. Первомайская	Колюдовское сельская администрация ИНН 3241002955, с.Колюды ул. Первомайская
1401	Контейнерная площадка	15234820000 Колюдовское сельское поселение	1	с. Колюды ул.Центральная,3	53.087996, 31.419113	грунт	2 кв.м	нет	нет	нет	нет	1	среда	черный металлопрокат с порошковой покраской	1	1	боковой захват	нет	0	0	нет		0	0	0	0	Колюдовское сельская администрация ИНН 3241002955	с.Колюды ул. Центральная	Колюдовское сельская администрация ИНН 3241002955, с.Колюды ул. Центральная
1402	Контейнерная площадка	15234820000 Колюдовское сельское поселение	1	с. Колюды ул.Центральная,9	53.084989, 31.417829	грунт	2 кв.м	нет	нет	нет	нет	1	среда	черный металлопрокат с порошковой покраской	1	1	боковой захват	нет	0	0	нет		0	0	0	0	Колюдовское сельская администрация ИНН 3241002955	с.Колюды ул. Центральная	Колюдовское сельская администрация ИНН 3241002955 , с.Колюды ул. Центральная
1403	Контейнерная площадка	15234820000 Колюдовское сельское поселение	1	с. Колюды ул.Центральная,22	53.083517, 31.417185	грунт	2 кв.м	нет	нет	нет	нет	1	среда	черный металлопрокат с порошковой покраской	1	1	боковой захват	нет	0	0	нет		0	0	0	0	Колюдовское сельская администрация ИНН 3241002955	с.Колюды ул. Центральная	Колюдовское сельская администрация ИНН 3241002955 , с.Колюды ул. Центральная
1404	Контейнерная площадка	15234820000 Колюдовское сельское поселение	1	с. Колюды пер. Западный,30	53.086165, 31.416184	грунт	2 кв.м	нет	нет	нет	нет	1	среда	черный металлопрокат с порошковой покраской	1	1	боковой захват	нет	0	0	нет		0	0	0	0	Колюдовское сельская администрация ИНН 3241002955	с.Колюды пер. Западный	Колюдовское сельская администрация ИНН 3241002955 , с.Колюды пер. Западный
1405	Контейнерная площадка	15234820000 Колюдовское сельское поселение	1	с. Колюды ул.Зеленая,12	53.084027, 31.421717	грунт	2 кв.м	нет	нет	нет	нет	1	среда	черный металлопрокат с порошковой покраской	1	1	боковой захват	нет	0	0	нет		0	0	0	0	Колюдовское сельская администрация ИНН 3241002955	с.Колюды ул. Зеленая	Колюдовское сельская администрация ИНН 3241002955, с.Колюды ул. Зеленая
1406	Контейнерная площадка	15234820000 Колюдовское сельское поселение	1	с. Колюды ул.Юбилейная,2	53.085273, 31.420793	грунт	2 кв.м	нет	нет	нет	нет	1	среда	черный металлопрокат с порошковой покраской	1	1	боковой захват	нет	0	0	нет		0	0	0	0	Колюдовское сельская администрация ИНН 3241002955	с.Колюды ул. Юбилейная	Колюдовское сельская администрация ИНН 3241002955, с.Колюды ул. Юбилейная
1407	Контейнерная площадка	15234820000 Колюдовское сельское поселение	1	с. Колюды ул.Юбилейная,9 (Новая)	53.083449, 31.419490	грунт	2 кв.м	нет	нет	нет	нет	1	среда	черный металлопрокат с порошковой покраской	1	1	боковой захват	нет	0	0	нет		0	0	0	0	Колюдовское сельская администрация ИНН 3241002955	с.Колюды ул. Юбилейная, Новая	Колюдовское сельская администрация ИНН 3241002955, с.Колюды ул. Юбилейная, Новая
1408	Контейнерная площадка	15234820000 Колюдовское сельское поселение	1	д. Кургановка ул.Центральная,10	53.122036, 31.429984	грунт	2 кв.м	нет	нет	нет	нет	1	среда	черный металлопрокат с порошковой покраской	1	1	боковой захват	нет	0	0	нет		0	0	0	0	Колюдовское сельская администрация ИНН 3241002955	д.Кургановка ул. Центральная	Колюдовское сельская администрация ИНН 3241002955, д.Кургановка ул. Центральная
1409	Контейнерная площадка	15234820000 Колюдовское сельское поселение	1	д. Кургановка ул.Центральная,25	53.123244, 31.429318	грунт	2 кв.м	нет	нет	нет	нет	1	среда	черный металлопрокат с порошковой покраской	1	1	боковой захват	нет	0	0	нет		0	0	0	0	Колюдовское сельская администрация ИНН 3241002955	д.Кургановка ул. Центральная	Колюдовское сельская администрация ИНН 3241002955, д.Кургановка ул. Центральная
1410	Контейнерная площадка	15234820000 Колюдовское сельское поселение	1	д. Кургановка ул.Центральная,37	53.124851, 31.428523	грунт	2 кв.м	нет	нет	нет	нет	1	среда	черный металлопрокат с порошковой покраской	1	1	боковой захват	нет	0	0	нет		0	0	0	0	Колюдовское сельская администрация ИНН 3241002955	д.Кургановка ул. Центральная	Колюдовское сельская администрация ИНН 3241002955, д.Кургановка ул. Центральная
1411	Контейнерная площадка	15234820000 Колюдовское сельское поселение	1	д. Кургановка ул.Центральная,55	53.127464, 31.427106	грунт	2 кв.м	нет	нет	нет	нет	1	среда	черный металлопрокат с порошковой покраской	1	1	боковой захват	нет	0	0	нет		0	0	0	0	Колюдовское сельская администрация ИНН 3241002955	д.Кургановка ул. Центральная	Колюдовское сельская администрация ИНН 3241002955, д.Кургановка ул. Центральная
1412	Контейнерная площадка	15234820000 Колюдовское сельское поселение	1	д. Кургановка ул.Центральная,71	53.127885, 31.425941	грунт	2 кв.м	нет	нет	нет	нет	1	среда	черный металлопрокат с порошковой покраской	1	1	боковой захват	нет	0	0	нет		0	0	0	0	Колюдовское сельская администрация ИНН 3241002955	д.Кургановка ул. Центральная	Колюдовское сельская администрация ИНН 3241002955, д.Кургановка ул. Центральная
1413	Контейнерная площадка	15234820000 Колюдовское сельское поселение	1	д. Кургановка ул.Центральная,81	53.131564, 31.424346	грунт	2 кв.м	нет	нет	нет	нет	1	среда	черный металлопрокат с порошковой покраской	1	1	боковой захват	нет	0	0	нет		0	0	0	0	Колюдовское сельская администрация ИНН 3241002955	д.Кургановка ул. Центральная	Колюдовское сельская администрация ИНН 3241002955, д.Кургановка ул. Центральная
1414	Контейнерная площадка	15234820000 Колюдовское сельское поселение	1	д. Кургановка ул.Центральная,91	53.135372, 31.418189	грунт	2 кв.м	нет	нет	нет	нет	1	среда	черный металлопрокат с порошковой покраской	1	1	боковой захват	нет	0	0	нет		0	0	0	0	Колюдовское сельская администрация ИНН 3241002955	д.Кургановка ул. Центральная	Колюдовское сельская администрация ИНН 3241002955, д.Кургановка ул. Центральная
1415	Контейнерная площадка	15234820000 Колюдовское сельское поселение	1	д. Кургановка ул.Новая,1	53.125940, 31.430870	грунт	2 кв.м	нет	нет	нет	нет	1	среда	черный металлопрокат с порошковой покраской	1	1	боковой захват	нет	0	0	нет		0	0	0	0	Колюдовское сельская администрация ИНН 3241002955	д.Кургановка ул. Новая	Колюдовское сельская администрация ИНН 3241002955, д.Кургановка ул. Новая
1416	Контейнерная площадка	15234820000 Колюдовское сельское поселение	1	д. Кургановка ул. Новая,9	53.125634, 31.433080	грунт	2 кв.м	нет	нет	нет	нет	1	среда	черный металлопрокат с порошковой покраской	1	1	боковой захват	нет	0	0	нет		0	0	0	0	Колюдовское сельская администрация ИНН 3241002955	д.Кургановка ул. Новая	Колюдовское сельская администрация ИНН 3241002955, д.Кургановка ул. Новая

1417	Контейнерная площадка	15234820000 Колодовское сельское поселение	1	д. Кургановка ул.Заречная,5	53.12298 4, 31.42407 5	грунт	2 кв.м	нет	нет	нет	нет	1	среда	черный металлопрокат с порошковой покраской	1	1	боковой захват	нет	0	0	нет		0	0	0	0	Колодовское сельская администрация ИНН 3241002955	д.Кургановка ул. Заречная	Колодовское сельская администрация ИНН 3241002955, д.Кургановка ул. Заречная
1418	Контейнерная площадка	15234820000 Колодовское сельское поселение	1	д. Фошное пер.Заречный,2	53.06225 5, 31.37399 3	грунт	2 кв.м	нет	нет	нет	нет	1	среда	черный металлопрокат с порошковой покраской	1	1	боковой захват	нет	0	0	нет		0	0	0	0	Колодовское сельская администрация ИНН 3241002955	д.Фошное пер.Заречный	Колодовское сельская администрация ИНН 3241002955, д.Фошное пер.Заречный
1419	Контейнерная площадка	15234820000 Колодовское сельское поселение	1	д. Фошное ул.Комсомольская, 29	53.06185 6, 31.36784 6	грунт	2 кв.м	нет	нет	нет	нет	1	среда	черный металлопрокат с порошковой покраской	1	1	боковой захват	нет	0	0	нет		0	0	0	0	Колодовское сельская администрация ИНН 3241002955	д.Фошное ул. Комсомольская	Колодовское сельская администрация ИНН 3241002955, д.Фошное ул. Комсомольская
1420	Контейнерная площадка	15234820000 Колодовское сельское поселение	1	д. Фошное ул.Комсомольская, 15	53.06108 2, 31.36493 8	грунт	2 кв.м	нет	нет	нет	нет	1	среда	черный металлопрокат с порошковой покраской	1	1	боковой захват	нет	0	0	нет		0	0	0	0	Колодовское сельская администрация ИНН 3241002955	д.Фошное ул. Комсомольская	Колодовское сельская администрация ИНН 3241002955, д.Фошное ул. Комсомольская
1421	Контейнерная площадка	15234820000 Колодовское сельское поселение	1	д. Фошное ул.Комсомольская, 36	53.06191 3, 31.37057 5	грунт	2 кв.м	нет	нет	нет	нет	1	среда	черный металлопрокат с порошковой покраской	1	1	боковой захват	нет	0	0	нет		0	0	0	0	Колодовское сельская администрация ИНН 3241002955	д.Фошное ул. Комсомольская	Колодовское сельская администрация ИНН 3241002955, д.Фошное ул. Комсомольская
1422	Контейнерная площадка	15234820000 Колодовское сельское поселение	1	д. Фошное ул.Октябрьская,4	53.06444 1, 31.37380 1	грунт	2 кв.м	нет	нет	нет	нет	1	среда	черный металлопрокат с порошковой покраской	1	1	боковой захват	нет	0	0	нет		0	0	0	0	Колодовское сельская администрация ИНН 3241002955	д.Фошное ул. Октябрьская	Колодовское сельская администрация ИНН 3241002955, д.Фошное ул. Октябрьская
1423	Контейнерная площадка	15234820000 Колодовское сельское поселение	1	д. Фошное ул.Октябрьская, 34	53.06568 8, 31.36810 9	грунт	2 кв.м	нет	нет	нет	нет	1	среда	черный металлопрокат с порошковой покраской	1	1	боковой захват	нет	0	0	нет		0	0	0	0	Колодовское сельская администрация ИНН 3241002955	д.Фошное ул. Октябрьская	Колодовское сельская администрация ИНН 3241002955, д.Фошное ул. Октябрьская
1424	Контейнерная площадка	15234820000 Колодовское сельское поселение	1	д. Фошное ул.Октябрьская, 46	53.06660 4, 31.36481 0	грунт	2 кв.м	нет	нет	нет	нет	1	среда	черный металлопрокат с порошковой покраской	1	1	боковой захват	нет	0	0	нет		0	0	0	0	Колодовское сельская администрация ИНН 3241002955	д.Фошное ул. Октябрьская	Колодовское сельская администрация ИНН 3241002955, д.Фошное ул. Октябрьская
1425	Контейнерная площадка	15234820000 Колодовское сельское поселение	1	д. Фошное ул.Октябрьская, 58	53.06724 5, 31.36229 9	грунт	2 кв.м	нет	нет	нет	нет	1	среда	черный металлопрокат с порошковой покраской	1	1	боковой захват	нет	0	0	нет		0	0	0	0	Колодовское сельская администрация ИНН 3241002955	д.Фошное ул. Октябрьская	Колодовское сельская администрация ИНН 3241002955, д.Фошное ул. Октябрьская
1426	Контейнерная площадка	15234820000 Колодовское сельское поселение	1	д. Фошное ул.Октябрьская, 76	53.06816 4, 31.35821 7	грунт	2 кв.м	нет	нет	нет	нет	1	среда	черный металлопрокат с порошковой покраской	1	1	боковой захват	нет	0	0	нет		0	0	0	0	Колодовское сельская администрация ИНН 3241002955	д.Фошное ул. Октябрьская	Колодовское сельская администрация ИНН 3241002955, д.Фошное ул. Октябрьская
1427	Контейнерная площадка	15234820000 Колодовское сельское поселение	1	д. Фошное ул.Юбилейная, 11	53.06670 1, 31.36969 2	грунт	2 кв.м	нет	нет	нет	нет	1	среда	черный металлопрокат с порошковой покраской	1	1	боковой захват	нет	0	0	нет		0	0	0	0	Колодовское сельская администрация ИНН 3241002955	д.Фошное ул. Юбилейная, д.Фошное ул. Октябрьская	Колодовское сельская администрация ИНН 3241002955, д.Фошное ул. Октябрьская
1428	контейнерная площадка	15210551000 п. Выгоничи	1	п. Выгоничи, ул. Ленина, д. 51	53.10421 6, 34.06213 9	иное	15	да	нет	нет	да	4	вт.,чт,суб, вс	пластик	2	1,1	Задняя загрузка	черный металлопрокат с порошковой краской:	2	1,1	универсальный;						Выгоничская поселковая администрация	ул.Ленина д.53,д.51, Бульвар Гагарина д.1(18),	Выгоничская поселковая администрация
1429	контейнерная площадка	15210551000 п. Выгоничи	1	п. Выгоничи, ул. Куйбышева д. 57	53.09919 7, 34.04693 7	отсутствует покрытие	2	нет	нет	нет	да	2	вт,сб	черный металлопрокат с порошковой краской	1	0,8	Задняя загрузка	черный металлопрокат с порошковой краской:	1	1,1	универсальный;						Выгоничская поселковая администрация	ул.Куйбышева с дома 49по57, с 148-168	Выгоничская поселковая администрация
1430	контейнерная площадка	15210551000 п. Выгоничи	1	п. Выгоничи, ул. Свердлова, д. 11	53.09199 5, 34.04497 7	отсутствует покрытие	2	нет	нет	нет	нет	1	вт.,чт,суб, вс	пластик	1	1,1	Задняя загрузка									Выгоничская поселковая администрация	Ул.Свердлова д.с 9-27, 6-14,ул. Рыженькина д.14,25,8а,7,6,5,3,14	Выгоничская поселковая администрация
1431	контейнерная площадка	15210551000 п. Выгоничи	1	п. Выгоничи, ул. Свердлова, д. 12	53.09234 9, 34.04493 1	отсутствует покрытие	2	нет	нет	нет	нет	1	вт.,чт,суб, вс	пластик	1	1,1	Задняя загрузка									Башлакова С.В.	магазин	Башлакова С.В.
1432	контейнерная площадка	15210551000 п. Выгоничи	1	п. Выгоничи, ул. Свердлова, д. 3	53.09236 3, 34.04221 4	иное	15	да	нет	нет	да	5	вт.,чт,суб, вс	пластик	3	1,1	Задняя загрузка	черный металлопрокат с порошковой краской:	2	1,1	универсальный;						Выгоничская поселковая администрация	Ул.Свердловад.3(22квартиры),5(24квартиры),7(8квартир),2(2кв.),4,6(2кв.),8(2кв.) Ул.Молодёжная,д.1(18кв.)	Выгоничская поселковая администрация
1433	контейнерная площадка	15210551000 п. Выгоничи	1	п.Выгоничи, ул.9 мая ,10	53.09259 6, 34.04022 4	иное	15	да	нет	нет	да	7	вт.,чт,суб, вс	пластик	4	1,1	Задняя загрузка	черный металлопрокат с порошковой краской:	3	1,1	универсальный;						Выгоничская поселковая администрация	Ул.9 мая 10(24) 11(24) 12(24) 13(12) С 1по 9, Ул.Молодёжная 2(18) 4(12) 6(12) 8(12) Ул.Рыженькина20,19,28,29,30,31,32,34,35,36,35,38,40,41,42	Выгоничская поселковая администрация
1434	контейнерная площадка	15210551000 п. Выгоничи	1	п.Выгоничи, ул. Дружбы, 5	53.08870 4, 34.04375 6	отсутствует покрытие	2	нет	нет	нет	нет	1	вт,сб	черный металлопрокат с порошковой краской	1	0,8	Задняя загрузка									Выгоничская поселковая администрация	ул. Дружбы, 5 С д.1по15, 2-10	Выгоничская поселковая администрация
1435	контейнерная площадка	15210551000 п. Выгоничи	1	п.Выгоничи (кладбище)	53.09387 8, 34.03741 3	отсутствует покрытие	2	нет	нет	нет	нет	1		черный металлопрокат с порошковой краской	1	0,8	Задняя загрузка									Выгоничская поселковая администрация	население	Выгоничская поселковая администрация

1436	контейнерная площадка	15210551000 п. Выгоничи	1	п.Выгоничи, ул. Ломоносова, 7	53.102776, 34.060810	иное	15	да	нет	нет	да	5	вт.,чт,суб, вс	пластик	3	1,1	Задняя загрузка	черный металлопрокат с порошковой краской:	2	1,1	универсальный;						Выгоничская поселковая администрация	Ул.Ломоносовад.7(12),д.5(18)д.2(12), Жукова,д.8(10)д.6(18),д.4(18), прокуратура ломоносова,д.3	Выгоничская поселковая администрация
1437	контейнерная площадка	15210551000 п. Выгоничи	1	п.Выгоничи, ул. Ломоносова, 11	53.101753, 34.058906	иное	15	да	нет	нет	да	5	вт.,чт,суб, вс	пластик	3	1,1	Задняя загрузка	черный металлопрокат с порошковой краской:	2	1,1	универсальный;						Выгоничская поселковая администрация	Ломоносова д.9 (50комнат), д.11(18),д.13(18),д.17(12),8(18),6А(24),6Б(24) Жукова,д.5(18)ул.П.Зайцева,д.16(18),д.14(18).	Выгоничская поселковая администрация
1438	контейнерная площадка	15210551000 п. Выгоничи	1	п.Выгоничи, ул. Павла Зайцева, 21а	53.101451, 34.055876	иное	15	да	нет	нет	да	4	вт.,чт,суб, вс	пластик	1	1,1	Задняя загрузка	черный металлопрокат с порошковой краской:	3	1,1	универсальный;						Выгоничская поселковая администрация	ул. Павла Зайцева Д.18 Отдел Полиция, д.9(2кв)д.11-2кв.,д.13-3кв.,д.15-3кв.,д.17,д.19-2кв.,д.21,д.21а Пер.Сальникова1.1а,2-2кв.,3-2кв.,4-2кв.,,6,7,8,9,10,11,13	Выгоничская поселковая администрация
1439	контейнерная площадка	15210551000 п. Выгоничи	1	п.Выгоничи, ул. Пушкина, 8	53.099698, 34.050973	отсутствует покрытие	2	нет	нет	нет	нет	1	вт.об	пластик	1	1,1	Задняя загрузка									Выгоничская поселковая администрация	Ул.ПушкинаС д.6 по д.32, Ул.Тютчева,д.14,16,19,18,20,21,22,23,25,27,29,31,33 ул.Вишневая, д.2,4	Выгоничская поселковая администрация
1440	контейнерная площадка	15210551000 п. Выгоничи	1	п.Выгоничи, ул. Пушкина, 2	53.098632, 34.051112	отсутствует покрытие	2	нет	нет	нет	нет	1	вт.об	пластик	1	1,1	Задняя загрузка									Выгоничская поселковая администрация	Ул.Пушкина с д.2 по д.4, Ул.Куйбышева д.23 по 47, с 110 по 146, ул.Тютчева,д.1.2,2а,3,4,5,6,7,8,9,10,11.12,13.15,17.	Выгоничская поселковая администрация
1441	контейнерная площадка	15210551000 п. Выгоничи	1	п.Выгоничи, ул. Северная, 11	53.098548, 34.055404	иное	15	да	нет	нет	да	4	вт.чт.суб	пластик	2	0,8/1,1	Задняя загрузка	черный металлопрокат с порошковой краской:	2	1,1	универсальный;						Выгоничская поселковая администрация	Население Пер.3-й Северный 3.5.7.9.2.4/1.4/2.6/1.,6/2,8/1.8/2,10,12/1.12/2.16 Пер.2-й Северный 1а,1.3.5,7,2.4.6/1.6/2.8/1.8/2.9.10 Пер.1-й Северный 1.3/1.3/2.5.2.4/1.4/2.6/1.6/2.6/3.8/1.8/2.12 Ул.Северная 1.2.3.4/1.4/2.3.5.5А.6.7.8.9.10/1.10/1.11.11А.12.15.16.17.18.18А.19.20.21.22.23.25/1.25/2	Выгоничская поселковая администрация
1442	контейнерная площадка	15210551000 п. Выгоничи	1	п.Выгоничи, ул. Горького, 12	53.098748, 34.062088	иное	15	да	нет	нет	да	4	вт.,чт,суб, вс	пластик	2	1,1	Задняя загрузка	черный металлопрокат с порошковой краской:	2	1,1	универсальный;						Выгоничская поселковая администрация	Ул.Горького 1,1а-21,2-16	Выгоничская поселковая администрация

1443	контейнерная площадка	15210551000 п. Выгоничи	1	п.Выгоничи, пер. Горького, 11	53.099658, 34.060300	иное	15	да	нет	нет	да	4	вт..чт,суб, вс	пластик	2	1,1	Задняя загрузка	черный металлопрокат с порошковой краской;	2	1,1	универсальный;						Выгоничская поселковая администрация	Пер.Горького 3/1,3/2,3/3,4,5,2(12кв.),6(12кв.),7,8/1,8/2,,9,10/1,10/2,11,12,13(3кв.) 15,17,19,21,23(3кв.) Ул.П.Зайцева 12(18кв.), теплосети	Выгоничская поселковая администрация
1444	контейнерная площадка	15210551000 п. Выгоничи	1	п.Выгоничи, ул. Павла Зайцева, 1	53.097962, 34.066365	отсутствует покрытие	2	нет	нет	нет	да	3	вт..чт,суб, вс	пластик	1	1,1	Задняя загрузка	черный металлопрокат с порошковой краской;	2	1,1	универсальный;						Выгоничская поселковая администрация	П.Зайцева 1А. 1,2/1,2/2,2А-школа , 4(3),6,8,10 Пер.Первомайский 1,2,3,4(4кв.),5,6,7,7А-библиотека,8,9,10А,11,12,13,15,17,18-РДК Ул.Кирова 1,2,3,4,5,6,7,8,9,10	Выгоничская поселковая администрация
1445	контейнерная площадка	15210551000 п. Выгоничи	1	п.Выгоничи, ул. Комсомольская, 3	53.089449, 34.067539	иное	15	да	нет	нет	да	4	вт.чт.суб	черный металлопрокат с порошковой краской	2	0,8	Задняя загрузка	черный металлопрокат с порошковой краской;	2	1,1	универсальный;						Выгоничская поселковая администрация	Ул. Комсомольская д. 1-6, ул. Калинина д.1-51, пер. Калинина д.1-21, ул. Луговая д.1-13а	Выгоничская поселковая администрация
1446	контейнерная площадка	15210551000 п. Выгоничи	1	п.Выгоничи, ул. Комсомольская, 9	53.088620, 34.066115	отсутствует покрытие	2	нет	нет	нет	нет	2	вт.чт.суб	пластик	2	1,1	Задняя загрузка										Выгоничская поселковая администрация	Комсомольская с 9 по29.29А, 31, с2 по 26	Выгоничская поселковая администрация
1447	контейнерная площадка	15210551000 п. Выгоничи	1	п.Выгоничи, ул.Калинина, 75	53.092516, 34.053882	отсутствует покрытие	2	нет	нет	нет	нет	1	вт.сб	черный металлопрокат с порошковой краской	1	0,8	Задняя загрузка										Выгоничская поселковая администрация	ул. Калинина д.52-д.75	Выгоничская поселковая администрация
1448	контейнерная площадка	15210551000 п. Выгоничи	1	п.Выгоничи, ул. Советская, 25	53.092967, 34.071467	отсутствует покрытие	2	нет	нет	нет	нет	1	вт.чт.суб	черный металлопрокат с порошковой краской	1	0,8	Задняя загрузка										Выгоничская поселковая администрация	Ул.Советская 17,19,31,33А, 21,37,39,43,29,27,25,39,41	Выгоничская поселковая администрация
1449	контейнерная площадка	15210551000 п. Выгоничи	1	п.Выгоничи, ул. Советская, 71	53.088222, 34.068998	отсутствует покрытие	2	нет	нет	нет	нет	1	вт.чт.суб	черный металлопрокат с порошковой краской	1	0,8	Задняя загрузка										Выгоничская поселковая администрация	Ул.Советская 51,53,55,57,59,61,63,65,67,69,71,73,75,77,79,81.83.85.87.91,93,95,97	Выгоничская поселковая администрация
1450	контейнерная площадка	15210551000 п. Выгоничи	1	п.Выгоничи, ул. Советская, 131	53.082707, 34.065706	отсутствует покрытие	2	нет	нет	нет	нет	1	вт.чт.суб	черный металлопрокат с порошковой краской	1	0,8	Задняя загрузка										Выгоничская поселковая администрация	Ул.Советская 89,101,103,105,107,109,111,113,115,117,119,121,123,125,127,129,131,133,135,137,139, 22,24,26,28,30,32	Выгоничская поселковая администрация
1451	контейнерная площадка	15210551000 п. Выгоничи	1	п.Выгоничи, ул. Советская, 153	53.080700, 34.064526	отсутствует покрытие	2	нет	нет	нет	нет	1	вт.чт.суб	черный металлопрокат с порошковой краской	1	0,8	Задняя загрузка										Выгоничская поселковая администрация	Ул.Советская 141,143,145,147,149,151,153,155,157,159,34.36.38,40,.42.44.46,48, 52.54.56	Выгоничская поселковая администрация

1452	контейнерная площадка	15210551000 п. Выгоничи	1	п.Выгоничи, ул. Советская, 175	53.078542, 34.063410	отсутствует покрытие	2	нет	нет	нет	да	3	вт.чт.суб	пластик	1	1,1	Задняя загрузка	черный металлопрокат с порошковой краской:	2	1,1	универсальный;						Выгоничская поселковая администрация	Ул.Советская С 161 по 181,181А С58 по 94	Выгоничская поселковая администрация
1453	контейнерная площадка	15210551000 п. Выгоничи	1	п.Выгоничи, ул. Советская, 211	53.075284, 34.061527	отсутствует покрытие	2	нет	нет	нет	нет	1	вт.чт.суб	пластик	1	1,1	Задняя загрузка										Выгоничская поселковая администрация	Ул.Советская С 213 по 227	Выгоничская поселковая администрация
1454	контейнерная площадка	15210551000 п. Выгоничи	1	п.Выгоничи ул. Советская, 112	53.072086, 34.059740	отсутствует покрытие	2	нет	нет	нет	нет	1	вт.чт.суб	пластик	1	1,1	Задняя загрузка										Выгоничская поселковая администрация	Ул.Советская С 229 по 249 С 102 по 114	Выгоничская поселковая администрация
1455	контейнерная площадка	15210551000 п. Выгоничи	1	п.Выгоничи, ул. Советская, 124а	53.068380, 34.058045	отсутствует покрытие	2	нет	нет	нет	нет	1	пт.чт	черный металлопрокат с порошковой краской	1	0,8	Задняя загрузка										Выгоничская поселковая администрация	Ул.Советская 116,118,120,122,124,124А,126,128,130.132, 134	Выгоничская поселковая администрация
1456	контейнерная площадка	15210551000 п. Выгоничи	1	п.Выгоничи, ул. Вокзальная,5а	53.096326, 34.073834	иное	15	да	нет	нет	нет	1	вт.сб	черный металлопрокат с порошковой краской	1	0,8	Задняя загрузка										Выгоничская поселковая администрация	ул. Вокзальная 5/1,5/2 5А,7/1,7/2	Выгоничская поселковая администрация
1457	контейнерная площадка	15210551000 п. Выгоничи	1	п.Выгоничи, пер.Первомайский 1/1	53.096269, 34.066345	иное	15	да	нет	нет	нет	1	вт.сб	черный металлопрокат с порошковой краской	1	0,8	Задняя загрузка										Выгоничская поселковая администрация	население	Выгоничская поселковая администрация
1458	контейнерная площадка	15210551000 п. Выгоничи	1	п.Выгоничи, ул. Вокзальная, в конце	53.101320, 34.079139	отсутствует покрытие	2	нет	нет	нет	нет	1	вт.сб	черный металлопрокат с порошковой краской	1	0,8	Задняя загрузка										Выгоничская поселковая администрация	Вокзальная д.1,1А,3,6,6А	Выгоничская поселковая администрация
1459	контейнерная площадка	15210551000 п. Выгоничи	1	п.Выгоничи, ул. Первомайская, 11а	53.097552, 34.070650	иное	15	да	нет	нет	да	3	вт.чт.сб.вс	черный металлопрокат с порошковой краской	1	1,1	Задняя загрузка	черный металлопрокат с порошковой краской:	2	1,1	универсальный;						Выгоничская поселковая администрация	ул. Первомайская д. 1-7 с 2,4,6,8,10,12 8А МУП ВКХ	Выгоничская поселковая администрация
1460	контейнерная площадка	15210551000 п. Выгоничи	1	п.Выгоничи, ул. Первомайская, 28	53.098501, 34.072742	отсутствует покрытие	2	нет	нет	нет	нет	1	вт.чт.сб	пластик	1	1,1	Задняя загрузка										Выгоничская поселковая администрация	ул. Первомайская д.13,15,17,19,21/1,21, 21/2,23/1,23/2 14,16.18.20.22.24.26.26А.28.30.32	Выгоничская поселковая администрация
1461	контейнерная площадка	15210551000 п. Выгоничи	1	п.Выгоничи, ул. Первомайская, 42	53.099615, 34.075233	отсутствует покрытие	2	нет	нет	нет	нет	1	вт.чт.сб	пластик	1	1,1	Задняя загрузка										Выгоничская поселковая администрация	ул. Первомайская д.23А,25,27А,31,33,35 ,27/1,27/2,29 36,38,40.42,44.44А,46А.46	Выгоничская поселковая администрация
1462	контейнерная площадка	15210551000 п. Выгоничи	1	п.Выгоничи, пер. Мира, 6	53.100424, 34.070598	иное	15	да	нет	нет	да	4	вт.чт.сб	пластик	2	1,1	Задняя загрузка	черный металлопрокат с порошковой краской;	2	1,1	универсальный;						Выгоничская поселковая администрация	пер. Мира,д.1,2/1,2/2.2А,4/1,4/2,5,5/1,5/2,5/3 6/1.6/2,8/1,8/2.9/1,9/2, 10/1.10/2,10/3,10/4,11/1.11/2,13, 13/1.	Выгоничская поселковая администрация
1463	контейнерная площадка	15210551000 п. Выгоничи	1	п.Выгоничи, ул. 60 лет Октября, 19А	53.102062, 34.069545	иное	15	да	нет	нет	нет	2	вт.чт.сб	пластик	2	1,1/0,8	Задняя загрузка										Выгоничская поселковая администрация	ул. 60 лет Октября,д. 1,3,5,7,9,11,13,13А 2,4,6,8,10,12,14.16	Выгоничская поселковая администрация
1464	контейнерная площадка	15210551000 п. Выгоничи	1	п.Выгоничи, ул. Куйбышева, 176	53.099403, 34.046596	иное	15	да	нет	нет	да	3	вт.сб	пластик	1	1,1	Задняя загрузка	черный металлопрокат с порошковой краской;	1	1,1	универсальный;						Выгоничская поселковая администрация	Ул.Куйбышева 63.65.67,69 172,176,180.186,188,192,194,196,198,200,202А,204.204А, 206.208.210,212	Выгоничская поселковая администрация

1465	контейнерная площадка	15210551000 п. Выгоничи	1	п.Выгоничи, ул. Ленина, 60а	53.101684, 34.066310	иное	15	да	нет	нет	да	4	вт.чт.сб.вс	пластик	2	1,1	Задняя загрузка	черный металлопрокат с порошковой краской:	2	1,1	универсальный:						Выгоничская поселковая администрация	ул.Ленина 60/1,60/2,60А(12кв.),62/1,62/2 54,56,58, Ул.Мира 24,26,28,30,32,34 21,23,25,27,29,31	Выгоничская поселковая администрация
1466	контейнерная площадка	15210551000 п. Выгоничи	1	п.Выгоничи, ул. Пионерская, 42	53.100374, 34.064230	иное	15	да	нет	нет	да	6	вт.чт.сб.вс	пластик	3	1,1	Задняя загрузка	черный металлопрокат с порошковой краской:	3	1,1	универсальный:						Выгоничская поселковая администрация	Ул.Пионерская 42(11кв.), 44(10), 45(22),41(10),ул.Жукова 2(12кв.),2А(12кв.),3(18)	Выгоничская поселковая администрация
1467	контейнерная площадка	15210551000 п. Выгоничи	1	п.Выгоничи, ул. Пионерская, 47	53.101979, 34.063060	иное	15	да	нет	нет	да	6	пн.вт.чт.пт.сб.вс	черный металлопрокат с порошковой краской	1	0,8	Задняя загрузка	черный металлопрокат с порошковой краской:	3	1,1	универсальный:						Выгоничская поселковая администрация	Ул.Пионерская 47(18кв),48(24),49(18),51(12) Ул.Ленина41(17)	Выгоничская поселковая администрация
1468	контейнерная площадка	15210551000 п. Выгоничи	1	п.Выгоничи, ул. Садовая, 2	53.104766, 34.064325	иное	15	да	нет	нет	да	4	вт.чт.сб.вс	пластик	2	1,1	Задняя загрузка	черный металлопрокат с порошковой краской:	2	1,1	универсальный:						Выгоничская поселковая администрация	Ул.Ленина 76,78,80,82 Ул.Садовая 1,3,4,5/1,5/2,6,7/1,7/2,8,9,10/1,10/2,12,14/1,14/2,16,18/1,18/2	Выгоничская поселковая администрация
1469	контейнерная площадка	15210551000 п. Выгоничи	1	п.Выгоничи, ул. Больничная, стр. 3	53.107914, 34.067104	асфальт	2\1		да	нет	нет	нет	3		пластик	3	0,52\0,51	Задняя загрузка									МАУ "ФОК"ЮНОСТЬ"	МАУ "ФОК"ЮНОСТЬ", п. Выгоничи, ул. Больничная, стр.3	МАУ "ФОК"ЮНОСТЬ"
1470	контейнерная площадка	15210551000 п. Выгоничи	1	п.Выгоничи, ул. Больничная, 4	53.107239, 34.066203	иное	4	да	нет	нет	да	4	вт.чт.сб	пластик	2	1,1	Задняя загрузка	черный металлопрокат с порошковой краской:	2	1,1	универсальный:						Выгоничская поселковая администрация	ул.Больничная д.2,4,6,8,10,12,14 1,3,5(24),7(36),9 стр.2(24),	Выгоничская поселковая администрация
1471	контейнерная площадка	15210551000 п. Выгоничи	1	п.Выгоничи, ул. Юбилейная, 9	53.107239, 34.066203	иное	15	да	нет	нет	да	4	вт.чт.сб.вс	пластик	3	1,1	Задняя загрузка	черный металлопрокат с порошковой краской:	2	1,1	универсальный:						Выгоничская поселковая администрация	Ул.Цветочная1,3,5,7,9,11,13 Ул.Дорожная 2,4,5,6,7,8,9,11 Пер.Дорожный 1,2,3,4,5,6,8	Выгоничская поселковая администрация
1472	контейнерная площадка	15210551000 п. Выгоничи	1	п. Выгоничи, ул. Юбилейная, 1	53.106078, 34.073559	отсутствует покрытие	2	нет	нет	нет	да	3	вт.чт.сб	пластик	1	1,1	Задняя загрузка	черный металлопрокат с порошковой краской:	2	1,1	универсальный:						Выгоничская поселковая администрация	Ул.Юбилейная1 1,3,5, ЦРБ. Ул.Полевая 1,,3,5,7,9,14,10,8,6,4,2,	Выгоничская поселковая администрация
1473	контейнерная площадка	15210551000 п. Выгоничи	1	п.Выгоничи, ул.Лермонтова, 13	53.105542, 34.076767	иное	15	да	нет	нет	нет	1	вт.чт.сб	пластик	1	1,1	Задняя загрузка									Выгоничская поселковая администрация	Ул.Лермонтова 1-14, Ул.Спортивная 2,4,6,8,10,12,14,156,18,20-22 Ул.Строителей 1,2,3,3А,5,7,9	Выгоничская поселковая администрация

1474	контейнерная площадка	15210551000 п. Выгоничи	1	п.Выгоничи, ул.Спортивная, 9	53.108935, 34.075711	иное	15	да	нет	нет	да	3	вт.чт.сб	пластик	1	1,1	Задняя загрузка	черный металлопрокат с порошковой краской:	2	1,1	универсальный;						Выгоничская поселковая администрация	Ул.Спортивная 1,3.5,7,9 с 24,26,28,28А,30,32,34 ,31,33 Ул.Строителей 30,28,26,24,13,29,22,20.27,25,23,21,19,18,16 .14,12,10	Выгоничская поселковая администрация
1475	контейнерная площадка	15210551000 п. Выгоничи	1	п.Выгоничи ул.Новобрянская 1	53.108386, 34.054392	отсутствует покрытие	2	нет	нет	нет	нет	1	чт.вс	пластик	1	1,1	Задняя загрузка										Выгоничская поселковая администрация	ул.Новобрянская д. 1(6),3(6)	Выгоничская поселковая администрация
1476	контейнерная площадка	15210551000 п. Выгоничи	1	п.Выгоничи ул.Новобрянская, поворот на Гагарина	53.111036, 34.049661	отсутствует покрытие	2	нет	нет	нет	нет	1	чт.вс	черный металлопрокат с порошковой краской	1	0,8	Задняя загрузка										Выгоничская поселковая администрация	ФСК России	Выгоничская поселковая администрация
1477	контейнерная площадка	15210551000 п. Выгоничи	1	п.Выгоничи ул .Новобрянская, ул. Гагарина, 1	53.111973, 34.050584	иное	15	да	нет	нет	нет	1	чт.вс	черный металлопрокат с порошковой краской	1	0,8	Задняя загрузка										Выгоничская поселковая администрация	Пер гагарина 1,2,3,4,5,6 Ул.Гагарина 1,3А.3,5/1,5/2,7/1,7/2, 2.4/1.4/2,6,8,10,12,14, 16,18/1,18/2,20,22	Выгоничская поселковая администрация
1478	контейнерная площадка	15210551000 п. Выгоничи	1	п.Выгоничи ул .Новобрянская, ул. Десянская 1	53.110914, 34.051475	отсутствует покрытие	2	нет	нет	нет	нет	1	чт.вс	черный металлопрокат с порошковой краской	1	0,8	Задняя загрузка										Выгоничская поселковая администрация	Ул.Десянская 1,3,5,7,9,11,13,15,15/1 ,17 2,4,6/1,6/2,8/1,8/2,10	Выгоничская поселковая администрация
1479	контейнерная площадка	15210551005 с. Городец	1	с. Городец, ул. Новая, 13/2	53.118950, 34.056725	отсутствует покрытие	2	нет	нет	нет	нет	1	ср.вс	пластик	1	1,1	Задняя загрузка										Выгоничская поселковая администрация	ул. Новая д. 1а,1.3,2,6,8,10,5,5/2,7, 9.11.13,13/2,15,17	Выгоничская поселковая администрация
1480	контейнерная площадка	15210551005 с. Городец	1	с. Городец, ул. Молодежная, 1	53.127413, 34.051365	иное	15	да	нет	нет	да	4	ср.вс	пластик	2	1,1	Задняя загрузка	черный металлопрокат с порошковой краской:	2	1,1	универсальный;						Выгоничская поселковая администрация	ул. Молодежная д.1(12кв).2(12кв.),2а(7),3(12)	Выгоничская поселковая администрация
1481	контейнерная площадка	15210551005 с. Городец	1	с. Городец, ул. Молодежная, 3а	53.127645, 34.048564	отсутствует покрытие	2	нет	нет	нет	да	3	ср.вс	пластик	1	1,1	Задняя загрузка	черный металлопрокат с порошковой краской:	2	1,1	универсальный;						Выгоничская поселковая администрация	ул. Молодежная д.5,7,8,9,10,11,12,14,1 6	Выгоничская поселковая администрация
1482	контейнерная площадка	15210551005 с. Городец	1	с. Городец, ул. Молодежная, 32	53.129561, 34.040066	отсутствует покрытие	2	нет	нет	нет	да	3	ср.вс	пластик	1	1,1	Задняя загрузка	черный металлопрокат с порошковой краской:	2	1,1	универсальный;						Выгоничская поселковая администрация	ул. Молодежная д.13,15,17,18,19,20,21 ,22,23,24,25,26,27,28, 29,30,35,1А	Выгоничская поселковая администрация
1483	контейнерная площадка	15210551005 с. Городец	1	с. Городец, ул. Полевая, 10	53.130108, 34.045862	отсутствует покрытие	2	нет	нет	нет	нет	1	ср.вс	черный металлопрокат с порошковой краской	1	0,8	Задняя загрузка										Выгоничская поселковая администрация	ул. Полевая, д.8,9,10,11,12,13,14,1 5,21,22,23	Выгоничская поселковая администрация
1484	контейнерная площадка	15210551005 с. Городец	1	с. Городец, ул. Полевая, 2	53.130838, 34.043009	отсутствует покрытие	2	нет	нет	нет	нет	1	ср.вс	черный металлопрокат с порошковой краской	1	0,8	Задняя загрузка										Выгоничская поселковая администрация	ул.Полевая, д. 1,2,3,4,5,7	Выгоничская поселковая администрация
1485	контейнерная площадка	15210551005 с. Городец	1	с. Городец, ул. Полевая, 39	53.132593, 34.036346	отсутствует покрытие	2	нет	нет	нет	нет	1	ср.вс	черный металлопрокат с порошковой краской	1	0,8	Задняя загрузка										Выгоничская поселковая администрация	ул. Полевая, д. 16,17,18,19,20,24,25,2 6.27,28,29,30	Выгоничская поселковая администрация
1486	контейнерная площадка	15210551005 с. Городец	1	с. Городец, ул. Молодежная, 4	53.127892, 34.050177	отсутствует покрытие	2	нет	нет	нет	нет	1	ср.вс	черный металлопрокат с порошковой краской	1	0,8	Задняя загрузка										Выгоничская поселковая администрация	население	Выгоничская поселковая администрация
1487	контейнерная площадка	15210551005 с. Городец	1	с. Городец, ул. Центральная, 9	53.126962, 34.055820	отсутствует покрытие	2	нет	нет	нет	нет	1	ср.вс	пластик	1	1,1	Задняя загрузка										Выгоничская поселковая администрация	ул. Центральная , д.9 Ул.Советская д. 31,30,33,35,38,39,32,34,28	Выгоничская поселковая администрация

1488	контейнерная площадка	15210551005 с. Городец	1	с. Городец, ул. Сельская, 17	53.127063, 34.064235	отсутствует покрытие	2	нет	нет	нет	нет	1	ср.вс	черный металлопрокат с порошковой краской	1	0,8	Задняя загрузка										Выгоничская поселковая администрация	ул.Сельская 15,17,10,11,12,13,14, перковь Ул.Советская 2,1,4,9	Выгоничская поселковая администрация
1489	контейнерная площадка	15210551005 с. Городец	1	с.Городец (кладбище)	53.127750, 34.068951	отсутствует покрытие	2	нет	нет	нет	нет	1		черный металлопрокат с порошковой краской	1	0,8	Задняя загрузка										Выгоничская поселковая администрация	население	Выгоничская поселковая администрация
1490	контейнерная площадка	15210551010 с. Лопушь	1	с. Лопушь ул. Десянская, 12	53.065966, 34.056183	иное	4	нет	нет	нет	да	5	пи.чт	черный металлопрокат с порошковой краской	2	0,8	Задняя загрузка	черный металлопрокат с порошковой краской:	3	1,1	универсальный;							Выгоничская поселковая администрация	Десянская 3,5.7, 9. 10(8 квартир), 11,12,13,14,15,17,18 19,21,22,26 Набережная1.4,6,7,8,9.	Выгоничская поселковая администрация
1491	контейнерная площадка	15210551010 с. Лопушь	1	с. Лопушь ул. Цветочная,4	53.065832, 34.053041	отсутствует покрытие	2	нет	нет	нет	нет	1	пи.чт	черный металлопрокат с порошковой краской	1	0,8	Задняя загрузка										Выгоничская поселковая администрация	Цветочная с № 1 по № 16	Выгоничская поселковая администрация
1492	контейнерная площадка	15210551010 с. Лопушь	1	с. Лопушь ул.Садовая,7	53.065783, 34.049850	отсутствует покрытие	2	нет	нет	нет	нет	1	пи.чт	черный металлопрокат с порошковой краской	1	0,8	Задняя загрузка										Выгоничская поселковая администрация	Садовая с № 1по №19пер. Весенний 1,2	Выгоничская поселковая администрация
1493	контейнерная площадка	15210551010 с. Лопушь	1	с. Лопушь ул. Молодёжная,12	53.064481, 34.047784	отсутствует покрытие	2	нет	нет	нет	нет	1	пи.чт	черный металлопрокат с порошковой краской	1	0,8	Задняя загрузка										Выгоничская поселковая администрация	Молодежная , 4,6,8,9,10,12,15,16, 18,21,24	Выгоничская поселковая администрация
1494	контейнерная площадка	15210551010 с. Лопушь	1	с. Лопушь ул. Десянская, 54	53.061957, 34.053911	отсутствует покрытие	2	нет	нет	нет	нет	1	пи.чт	черный металлопрокат с порошковой краской	1	0,8	Задняя загрузка										Выгоничская поселковая администрация	Десянская31,35,39,40,42,43,4445,46,47,48, 50,54. 56,58, Набережная27,29,	Выгоничская поселковая администрация
1495	контейнерная площадка	15210551010 с. Лопушь	1	с. Лопушь, ул. Юбилейная, 9	53.063479, 34.056266	отсутствует покрытие	2	нет	нет	нет	нет	1	пи.чт	пластик	1	1,1	Задняя загрузка										Выгоничская поселковая администрация	Десянская, 23,30,32,36,38,25 Юбилейная с №1 по № 18 Набережная13,14, 19,20,22,23,25,26	Выгоничская поселковая администрация
1496	контейнерная площадка	15210551010 с. Лопушь	1	с. Лопушь ул. Десянская, 78	53.059779, 34.053117	отсутствует покрытие	2	нет	нет	нет	нет	1	пи.чт	черный металлопрокат с порошковой краской	1	0,8	Задняя загрузка										Выгоничская поселковая администрация	Десянская 49,51,53,55,59,61,62 64,68,70,72,74,78, 63,65,67,69,80.82.848 6 ул.Набережная 31,33,35,38,39	Выгоничская поселковая администрация
1497	контейнерная площадка	15210551010 с. Лопушь	1	с. Лопушь ул. Набережная, 97	53.054980, 34.053754	отсутствует покрытие	2	нет	нет	нет	нет	1	пи.чт	черный металлопрокат с порошковой краской	1	0,8	Задняя загрузка										Выгоничская поселковая администрация	Ул.Набережная49, 50,52,54,57,60,62,636 465,67,69,70,71,72,73 74,75,75а,756,76,80,81,82,83,84а,85, 86.87,88,89,89а,97, 99	Выгоничская поселковая администрация

1498	контейнерная площадка	15210551010 с. Лопушь	1	с. Лопушь ул. Десянская,104	53.057559, 34.051866	отсутствует покрытие	2	нет	нет	нет	нет	1	пи.чт	черный металлопрокат с порошковой краской	1	0,8	Задняя загрузка										Выгоничская поселковая администрация	ул.Десянянская75,7779,83,85,87,89,9002,100,104,108,110 ул. Набережная 43,44,46,	Выгоничская поселковая администрация
1499	контейнерная площадка	15210551010 с. Лопушь	1	с. Лопушь ул. Десянская, 124	53.055646, 34.050203	отсутствует покрытие	2	нет	нет	нет	нет	1	пи.чт	черный металлопрокат с порошковой краской	1	0,8	Задняя загрузка										Выгоничская поселковая администрация	ул. Десянянская 91,95,97,103,114, 116,118,120,124,128130.105	Выгоничская поселковая администрация
1500	контейнерная площадка	15210551010 с. Лопушь	1	с. Лопушь ул. Десянянская, 136	53.053863, 34.049286	отсутствует покрытие	2	нет	нет	нет	нет	1	пи.чт	черный металлопрокат с порошковой краской	1	0,8	Задняя загрузка										Выгоничская поселковая администрация	ул. Десянянская 107,109,134,136, 136 а,142,162	Выгоничская поселковая администрация
1501	контейнерная площадка	15210551010 с. Лопушь	1	с.Лопушь ул. Десянянская, 137	53.050189 34.047826	отсутствует покрытие	2	нет	нет	нет	нет	1	пи.чт	черный металлопрокат с порошковой краской	1	0,8	Задняя загрузка										Выгоничская поселковая администрация	ул. Десянянская 125,129,127,131,135 137,139,141.143,154160,166,168,	Выгоничская поселковая администрация
1502	контейнерная площадка	15210551010 с. Лопушь	1	с. Лопушь ул. Десянянская, 148	53.051873 34.048622	отсутствует покрытие	2	нет	нет	нет	нет	1	пи.чт	черный металлопрокат с порошковой краской	1	0,8	Задняя загрузка										Выгоничская поселковая администрация	ул. Десянянская 123,142,145,147,150151,152,153,158, ул. Набережная 90а,91.92.93,	Выгоничская поселковая администрация
1503	контейнерная площадка	15210551010 с. Лопушь	1	с. Лопушь ул. Десянянская,182	53.047212 34.046262	отсутствует покрытие	2	нет	нет	нет	нет	1	пи.чт	черный металлопрокат с порошковой краской	1	0,8	Задняя загрузка										Выгоничская поселковая администрация	ул.Десянянская 159,161,163,169,170172,173,174,177а,178,180,182,186,188	Выгоничская поселковая администрация
1504	контейнерная площадка	15210551013 д. Мякишево	1	д. Мякишево ул. Молодежная, «9»	53.035345, 34.013106	отсутствует покрытие	2	нет	нет	нет	нет	1	пи.пт	черный металлопрокат с порошковой краской	1	0,8	Задняя загрузка										Выгоничская поселковая администрация	ул. Молодежная 1,2,3,4,5,7,8,9,9а, 10,12,3а,	Выгоничская поселковая администрация
1505	контейнерная площадка	д. Мякишево, ул.Сельская,д.1 (Источник)	1	д. Мякишево, ул.Сельская,д.1 (Источник)	53.028493, 34.021154	отсутствует покрытие	2	нет	иное	нет	нет	1	пи.пт	черный металлопрокат с порошковой краской	1	0,8	Задняя загрузка										Выгоничская поселковая администрация	ул. Сельская,1 (Источник)	Выгоничская поселковая администрация
1506	контейнерная площадка	15210551013 д. Мякишево	1	д. Мякишево ул. Молодежная, 21	53.034297, 34.013696	отсутствует покрытие	2	нет	нет	нет	нет	1	пи.чт	черный металлопрокат с порошковой краской	1	0,8	Задняя загрузка										Выгоничская поселковая администрация	ул.Молодежная 23,25,26,24,27,28,2111,1513,17,18.19,22	Выгоничская поселковая администрация
1507	контейнерная площадка	15210551010 с. Лопушь	1	с. Лопушь ул.Советская 124 «а»	53.068380 34.005045	отсутствует покрытие	2	нет	нет	нет	нет	1	пи.пт	черный металлопрокат с порошковой краской	1	0,8	Задняя загрузка										Выгоничская поселковая администрация	ул. Советская. д. 122а, 124,251а,251а,249а,251,254,253, 255,263,124а,265,257, 267,261,267, ул. Садовая «1а» с №1 по №16	Выгоничская поселковая администрация

1508	контейнерная площадка	15210551010 с. Лопушь	1	с. Лопушь ул. Советская 130 «а»	53.082707 34.065706	иное	4	нет	нет	нет	да	5	пи.пт	черный металлопрокат с порошковой краской	1	0,8	Задняя загрузка	черный металлопрокат с порошковой краской:	4	1,1	универсальный;						Выгоничская поселковая администрация	ул. Полевая с№1 по № 1 по № 19 ул. Деснянская 1»а» (12 квартир) ул. Деснянская 2 (12 квартир) ул.Деснянская 3 «а» (12 квартир)	Выгоничская поселковая администрация
1509	контейнерная площадка	15610151149 д Бурачовка	1	д. Бурачевка, ул. Павла Зайцева, д.7	53.076000, 34.050500	отсутствует покрытие	1	нет	нет	нет	нет	1	пи.пт	черный металлопрокат с порошковой краской	1	0,8	Задняя загрузка												
1510	контейнерная площадка	15610151149 д Бурачовка	1	д. Бурачевка, ул. Павла Зайцева, д.46	53.075400, 34.042400	отсутствует покрытие	1	нет	нет	нет	нет	1	пи.пт	черный металлопрокат с порошковой краской	1	0,8	Задняя загрузка												
1511	контейнерная площадка	15610151149 д Бурачовка	1	д. Бурачевка, ул. Павла Зайцева, д.89	53.077400, 34.034400	отсутствует покрытие	1	нет	нет	нет	нет	1	пи.пт	черный металлопрокат с порошковой краской	1	0,8	Задняя загрузка												
1512	контейнерная площадка	15210551010 с. Лопушь	1	с. Лопушь ул. Советская 112	53.720860 34.059740	отсутствует покрытие	2	нет	нет	нет	нет	1	пи.пт	черный металлопрокат с порошковой краской	1	0,8	Задняя загрузка											Выгоничская поселковая администрация	ул. Советская 231, 112,233,114,233,235 116,237,118,120,241 243,247 ул. Луговая с №1 по № 12	Выгоничская поселковая администрация
1513	контейнерная площадка	П. Выгоничи 15210551000	1	П. Выгоничи, ул. Ленина, д.29	53.099345 34.066860	отсутствует покрытие	2	нет	нет	нет	нет	1		черный металлопрокат с порошковой краской	1	0,8	Задняя загрузка										Агешина И.А.	П. Выгоничи, ул. Ленина, д.29	Агешина И.А.
1514	контейнерная площадка	15 210 853 001 д. Хмелево	1	д. Хмелево, ул. Цветочная, 21	53.030273, 33.901615	иное	8	нет	нет	нет	нет	1	ср	черный металлопрокат с порошковой краской	1	0,8	Задняя загрузка										Хмелевская сельска администрация	д.Хмелево ул.Цветочная д.19-30	Хмелевская сельска администрация
1515	контейнерная площадка	16 210 853 001 д. Хмелево	1	д. Хмелево, ул. Цветочная, 12	53.031464, 33.896765	иное	8	нет	нет	нет	нет	1	ср	черный металлопрокат с порошковой краской	1	0,8	Задняя загрузка										Хмелевская сельска администрация	д.Хмелево д.1-18, д.31-37	Хмелевская сельска администрация
1516	контейнерная площадка	17 210 853 001 д. Хмелево	1	д. Хмелево, ул. Речная 40	53.035109, 33.896681	асфальт	8	нет	нет	нет	нет	1	ср	черный металлопрокат с порошковой краской	1	0,8	Задняя загрузка										Хмелевская сельска администрация	.Хмелево ул.Речная д.1-17,д.48-52	Хмелевская сельска администрация
1517	контейнерная площадка	18 210 853 001 д. Хмелево	1	д. Хмелево, ул. Молодежная, 40	53.028373, 33.900060	асфальт	8	нет	нет	нет	да	3	ср	черный металлопрокат с порошковой краской	1	0,8	Задняя загрузка	черный металлопрокат с порошковой краской:	2	1,1	универсальный;						Хмелевская сельска администрация	Хмелевская с/а, Хмелевский СДК	Хмелевская сельска администрация
1518	контейнерная площадка	19 210 853 001 д. Хмелево	1	д. Хмелево, ул. Молодежная, 45	53.029831, 33.895234	асфальт	8	нет	нет	нет	да	4	ср	черный металлопрокат с порошковой краской	2	0,8	Задняя загрузка	черный металлопрокат с порошковой краской:	2	1,1	универсальный;						Хмелевская сельска администрация	д.Хмелево ул.Молодежная д.43,д.44,д.45	Хмелевская сельска администрация
1519	контейнерная площадка	20 210 853 001 д. Хмелево	1	д. Хмелево, ул. Озерная, 6	53.027612, 33.893807	иное	8	нет	нет	нет	нет	1	ср	черный металлопрокат с порошковой краской	1	0,8	Задняя загрузка										Хмелевская сельска администрация	д.Хмелево ул.Озерная д.1-10	Хмелевская сельска администрация
1520	контейнерная площадка	21 210 853 001 д. Хмелево	1	д. Хмелево, ул.Молодежная д.38	53.026868, 33.898098	иное	8	да	нет	нет	да	4	ср	черный металлопрокат с порошковой краской	2	0,8	Задняя загрузка	черный металлопрокат с порошковой краской:	2	1,1	универсальный;						Хмелевская сельска администрация	д.Хмелево ул.Молодежная д.41,д.42	Хмелевская сельска администрация
1521	контейнерная площадка	15210853002 пос.Алексеевский	1	пос.Алексеевский ул Садовая 39	53.003781, 33.883695	асфальт	8	нет	нет	нет	да	3	ср	черный металлопрокат с порошковой краской	1	0,8	Задняя загрузка	черный металлопрокат с порошковой краской:	2	1,1	универсальный;						Хмелевская сельска администрация	п.Алексеевский ул.Садовая д.27-50	Хмелевская сельска администрация
1522	контейнерная площадка	15210853002 пос.Алексеевский	1	пос.Алексеевский, ул Садовая 18	53.005366, 33.891871	асфальт	8	нет	нет	нет	да	3	ср	черный металлопрокат с порошковой краской	1	0,8	Задняя загрузка	черный металлопрокат с порошковой краской:	2	1,1	универсальный;						Хмелевская сельска администрация	п.Алексеевский ул.Садовая д.1-16	Хмелевская сельска администрация
1523	контейнерная площадка	15210853002 пос.Алексеевский	1	пос.Алексеевский, ул Лесная 13	53.004538, 33.893641	иное	8	нет	нет	нет	да	3	ср	черный металлопрокат с порошковой краской	1	0,8	Задняя загрузка	черный металлопрокат с порошковой краской:	2	1,1	универсальный;						Хмелевская сельска администрация	п.Алексеевский ул.Лесная д.1-27	Хмелевская сельска администрация
1524	контейнерная площадка	15210853002 пос.Алексеевский	1	пос.Алексеевский, ул Садовая 68	53.002072, 33.873921	асфальт	8	нет	нет	нет	да	3	ср	черный металлопрокат с порошковой краской	1	0,8	Задняя загрузка	черный металлопрокат с порошковой краской:	2	1,1	универсальный;						Хмелевская сельска администрация	п.Алексеевский ул.Садовая д.51-81	Хмелевская сельска администрация
1525	контейнерная площадка	15210853002 пос.Алексеевский	1	пос.Алексеевский, ул.Молодежная 19	53.002823, 33.870601	асфальт	8	нет	нет	нет	да	3	ср	черный металлопрокат с порошковой краской	1	0,8	Задняя загрузка	черный металлопрокат с порошковой краской:	2	1,1	универсальный;						Хмелевская сельска администрация	п.Алексеевский ул.Молодежная д.11-19	Хмелевская сельска администрация

1526	контейнерная площадка	15210853002 пос.Алексеевский	1	пос.Алексеевский ул.Молодежная 8	53.004287. 33.877513	асфальт	8	нет	нет	нет	да	3	ср	черный металлопрокат с порошковой краской	1	0,8	Задняя загрузка	черный металлопрокат с порошковой краской;	2	1,1	универсальный;						Хмелевская сельска администрация	п.Алексеевский ул.Молодежная д.1-10	Хмелевская сельска администрация
1527	контейнерная площадка	15210853011 п.Красный Рог	1	п.Красный Рог ул.Почтовая д.13	53,006933, 33,744912	иное	8	нет	нет	нет	нет	1	вт.об	черный металлопрокат с порошковой краской	1	0,8	Задняя загрузка										Хмелевская сельска администрация	п.Красный Рог ул.Почтовая д.1-15, пер.Переездный д.10-21, пер.Светлый д.3,д.4	Хмелевская сельска администрация
1528	контейнерная площадка	15210853011 п.Красный Рог	1	п.Красный Рог ул.Почтовая д.19	53,005679, 33,743669	иное	8	нет	нет	нет	нет	1	вт.об	черный металлопрокат с порошковой краской	1	0,8	Задняя загрузка										Хмелевская сельска администрация	п.Красный Рог ул.Почтовая д.19-23,пер.Банный д.1, пер.Огородный-2 д.1-15	Хмелевская сельска администрация
1529	контейнерная площадка	15210853011 п.Красный Рог	1	п.Красный Рог ул.Садовая д.30	53,004860, 33,736386	иное	8	нет	нет	нет	нет	1	вт.об	черный металлопрокат с порошковой краской	1	0,8	Задняя загрузка										Хмелевская сельска администрация	п.Красный Рог ул.Садовая д.28-31, пер.Заводской д.3-4, пер.Овражный д.6-8, пер.Озерный д.1-5	Хмелевская сельска администрация
1530	контейнерная площадка	15210853011 п.Красный Рог	1	п.Красный Рог ул.Северная д.31	53.006506 33,737409	иное	8	нет	нет	нет	нет	1	вт.об	черный металлопрокат с порошковой краской	1	0,8	Задняя загрузка										Хмелевская сельска администрация	п.Красный Рог ул.Северная д.9-31, пер.Детсадовский д.1-4, пер.Молодежный д.1-4,ул.Садовая д.17-21	Хмелевская сельска администрация
1531	контейнерная площадка	15210853011 п.Красный Рог	1	п.Красный Рог улЗападная д.21	53.006667 33,732332	отсутствует покрытие	8	нет	нет	нет	нет	1	вт.об	черный металлопрокат с порошковой краской	1	0,8	Задняя загрузка										Хмелевская сельска администрация	п.Красный Рог ул.Западная д.17-45, пер.Детсадовский д.5,д.6, ул.Липовая д.1-13	Хмелевская сельска администрация
1532	контейнерная площадка	15210853011 п.Красный Рог	1	п.Красный Рог ул.Водопроводная д.6	53,002780 33,745663	асфальт	8	нет	нет	нет	нет	1	вт.об	черный металлопрокат с порошковой краской	1	0,8	Задняя загрузка										Хмелевская сельска администрация	п.Красный Рог ул.Водопроводная д.2-12, пер.Станционный д.1-7	Хмелевская сельска администрация
1533	контейнерная площадка	15210853011 п.Красный Рог	1	п.Красный Рог ул.Школьная д.14	52.998916 33,743970	асфальт	8	нет	нет	нет	нет	1	вт.об	черный металлопрокат с порошковой краской	1	0,8	Задняя загрузка										Хмелевская сельска администрация	п.Красный Рог ул.Школьная д.5-16, ул.Водопроводная д.15,д.16, пер.Лесной д.3-8	Хмелевская сельска администрация
1534	контейнерная площадка	15210853011 п.Красный Рог	1	п.Красный Рог ул.Школьная д.18	53,000557 33,744721	асфальт	8	нет	нет	нет	нет	1	вт.об	черный металлопрокат с порошковой краской	1	0,8	Задняя загрузка										Хмелевская сельска администрация	п.Красный Рог ул.Школьная д.18-50, пер.Школьный д.1-6	Хмелевская сельска администрация
1535	контейнерная площадка	15210853011 п.Красный Рог	1	п.Красный Рог ул.Садовая д.10	53.006852 33,740306	иное	8	нет	нет	нет	нет	1	вт.об	черный металлопрокат с порошковой краской	1	0,8	Задняя загрузка										Хмелевская сельска администрация	п.Красный Рог ул.Садовая д.2-16, пер.Ивовый д.4-6,пер.Полевой д.2-12, пер.Банный д.3	Хмелевская сельска администрация
1536	контейнерная площадка	15210853011 п.Красный Рог	1	п.Красный Рог ул.Садовая д.10	53.006852 33,740306	иное	8	нет	нет	нет	нет	1	вт.об	черный металлопрокат с порошковой краской	1	0,8	Задняя загрузка										Хмелевская сельска администрация	п.Красный Рог пер.Школьный д.8-15, ул.Лесная д.2-14	Хмелевская сельска администрация

1537	контейнерная площадка	15210853011 п.Красный Рог	I	п.Красный Рог пер.Школьный д.8	53,001670 33,748586	отсутствует покрытие	8	нет	нет	нет	нет	1	вт.сб	черный металлопрокат с порошковой краской	1	0,8	Задняя загрузка										Хмелевская сельска администрация	п.Красный Рог у.Западная д.1-15, пер.Западный д.2, пер.Поперечный д.4-9, ул.Садовая д.37-47	Хмелевская сельска администрация
1538	контейнерная площадка	15210853011 п.Красный Рог	I	п.Красный Рог ул.Западная д.15	53,003706 33,734233	иное	8	нет	нет	нет	нет	1	вт.сб	черный металлопрокат с порошковой краской	1	0,8	Задняя загрузка										Хмелевская сельска администрация	ул.Школьная д.1,3,5,7,6,8,10	Хмелевская сельска администрация
1539	контейнерная площадка	15 210 821 001 с.Красное	I	с.Красное, ул.Школьна, зем.уч. 1В	53.068111 33.910708	отсутствует покрытие	8	нет	нет	нет	да	4	ср.сб	черный металлопрокат с порошковой краской	2	0,8	Задняя загрузка	черный металлопрокат с порошковой краской:	2	1,1	универсальный;						Красносельская сельская администрация	ул.Школьная д.11.13,14.15,17.19,21,23 ул.Молодежная	Красносельская сельская администрация
1540	контейнерная площадка	16 210 821 001 с.Красное	I	с.Красное, ул.Школьная, зем.уч.12В	53.065635 33.907248	иное	4	да	нет	нет	да	2	ср.сб	черный металлопрокат с порошковой краской	2	0,8	Задняя загрузка	черный металлопрокат с порошковой краской:	2	1,1	универсальный;						Красносельская сельская администрация	ул.Сторона д.63,65.67.69,71,73,74,75,77,78,79,80,81,83,85	Красносельская сельская администрация
1541	контейнерная площадка	17 210 821 001 с.Красное	I	с.Красное, ул.Сторона, зем.уч. 74в	53.068173 33.916299	отсутствует покрытие	4	нет	нет	нет	нет	1	ср.сб	черный металлопрокат с порошковой краской	1	0,8	Задняя загрузка										Красносельская сельская администрация	ул.Сторона д. 26,27,34,35,39, 41,42,45,47, 50,52	Красносельская сельская администрация
1542	контейнерная площадка	18 210 821 001 с.Красное	I	с.Красное ул.Сторона земельный участок 41 В	53.071457. 33.919730	отсутствует покрытие	4	нет	нет	нет	нет	1	ср.сб	черный металлопрокат с порошковой краской	1	0,8	Задняя загрузка										Красносельская сельская администрация	ул.Сторона	Красносельская сельская администрация
1543	контейнерная площадка	19 210 821 001 с.Красное	I	С. Красное ул. Сторона земельный участок 1В	53.0680, 33.9135	отсутствует покрытие	4	нет	нет	нет	нет	1	ср.сб	черный металлопрокат с порошковой краской	1	0,8	Задняя загрузка										Красносельская сельская администрация	ул. Сторона	Красносельская сельская администрация
1544	контейнерная площадка	20 210 821 001 с.Красное	I	с.Красное ул. Гавриловка (около магазина) земельный участок 11 В	53.0680, 33.9135	отсутствует покрытие	4	нет	нет	нет	нет	1	ср.сб	черный металлопрокат с порошковой краской	1	0,8	Задняя загрузка										Красносельская сельская администрация	ул.Кожуровка д.16,20,22,24,11,13 ул. Рынок д. 25	Красносельская сельская администрация
1545	контейнерная площадка	21 210 821 001 с.Красное	I	с.Красное ул.Рынок земельный участок 27В	53.069076, 33.910451	отсутствует покрытие	4	нет	нет	нет	нет	1	ср.сб	черный металлопрокат с порошковой краской	1	0,8	Задняя загрузка										Красносельская сельская администрация	ул.Мира д.,30,32,34,36	Красносельская сельская администрация
1546	контейнерная площадка	15 210 821 004 п.Пильщино	I	п.Пильщино ул.Мира д.30 В	53.074179, 33.947272	отсутствует покрытие	4	нет	нет	нет	да	3	ср.сб	черный металлопрокат с порошковой краской	3	0,8	Задняя загрузка	черный металлопрокат с порошковой краской:	2	1,1	универсальный;						Красносельская сельская администрация	ул. Мира д. 28,26,13,15,17,19 ул. Сельская ул. Овражная	Красносельская сельская администрация
1547	контейнерная площадка	16 210 821 004 п.Пильщино	I	п.Пильщино ул.Мира д.24	53.074074, 33.945034	иное	4	да	нет	нет	да	3	ср.сб	черный металлопрокат с порошковой краской	3	0,8	Задняя загрузка	черный металлопрокат с порошковой краской:	2	1,1	универсальный;						Красносельская сельская администрация	ул. Мира д. 20,22.24,16	Красносельская сельская администрация
1548	контейнерная площадка	17 210 821 004 п.Пильщино	I	п.Пильщино ул.Мира д. 22 В	53.073970, 33.943549	иное	4	да	нет	нет	да	3	ср.сб	черный металлопрокат с порошковой краской	3	0,8	Задняя загрузка	черный металлопрокат с порошковой краской:	2	1,1	универсальный;						Красносельская сельская администрация	ул. Мира 6,10 ул. Садовая д.25,23,21,19	Красносельская сельская администрация
1549	контейнерная площадка	18 210 821 004 п.Пильщино	I	п.Пильщино ул. Мира д. 6 В	53.073547, 33.941617	отсутствует покрытие	4	нет	нет	нет	нет	3	ср.сб	черный металлопрокат с порошковой краской	3	0,8	Задняя загрузка										Красносельская сельская администрация	ул. Садовая д.1,3, 4,5,7,9,11,13,15,17	Красносельская сельская администрация
1550	контейнерная площадка	19 210 821 004 п.Пильщино	I	п.Пильщино ул.Мира д.4 В	53.073266, 33.940673	отсутствует покрытие	4	нет	нет	нет	да	3	ср.сб	черный металлопрокат с порошковой краской	3	0,8	Задняя загрузка	черный металлопрокат с порошковой краской:	2	1,1	универсальный;						Красносельская сельская администрация	ул.Советская, д.1, 5,7,8 ул.Цветочная, д.23	Красносельская сельская администрация
1551	контейнерная площадка	15210815005 с.Кокино	I	с.Кокино, ул.Цветочная, уч.24	53.156678, 34.126389	асфальт	24	да	нет	нет	да	5	ежедневно	пластик	5	1,1	Задняя загрузка	черный металлопрокат с порошковой краской:	3	1,1	универсальный;						Кокинское сельское администрация	ул.Советская, д.1, 5,7,8 ул.Цветочная, д.23	Кокинское сельское администрация

1552	контейнерная площадка	15210815005 с.Кокино	1	с.Кокино, ул.Ленина, уч.1Г	53.151792, 34.117730	иное	11	да	нет	нет	да	3	ежедневно	пластик	3	1,1	Задняя загрузка	черный металлопрокат с порошковой краской:	2	1,1	универсальный:						Кокинское сельское администрация	ул.Ленина, д.1, 2; ул.Цветочная, д.1-21	Кокинское сельское администрация
1553	контейнерная площадка	15210815005 с.Кокино	1	с.Кокино, ул.Советская, уч.4Д	53.158191, 34.119218	асфальт	24	да	нет	нет	да	5	ежедневно	пластик	5	1,1	Задняя загрузка	черный металлопрокат с порошковой краской:	3	1,1	универсальный;						Кокинское сельское администрация	ул.Советская, д.2,3,4	Кокинское сельское администрация
1554	контейнерная площадка	15210815005 с.Кокино	1	с. Кокино, ул Советская, д.2Б	53.156621; 34.119297	асфальт	11	да	нет	нет	да	2	ежедневно	пластик	2	1,1	Задняя загрузка	черный металлопрокат с порошковой краской:	3	1,1	универсальный:						Кокинское сельское администрация	Ул. Советская: д.1а, д.1б, д.1в, д.2а, д.2б, д. 2а, д.3а, д. 4б, д. 4г, пер. Парковый: д.6; уч.корпус №8; ангар; гаражи агрохимии; лаб.элек.сварки: трансп.навес; ангар оп.поля; лаб. рас-ва	ФГБУ ВО «Брянский ГАУ»
1555	контейнерная площадка	15210815005 с.Кокино	1	с. Кокино, ул Советская, д.6	53.153822; 34.125663	отсутствует покрытие	11	да	нет	нет	нет	3	ежедневно	пластик	3	1,1	Задняя загрузка										Кокинское сельское администрация	Ул. Советская: Д.5а,д.6,д.6а	ФГБУ ВО «Брянский ГАУ»
1556	контейнерная площадка	15210815005 с.Кокино	1	с. Кокино, ул. Ленина, уч.3Б	53.155156, 34.113718	иное	11	да	нет	нет	да	3	ежедневно	пластик	3	1,1	Задняя загрузка	черный металлопрокат с порошковой краской:	1	1,1	универсальный;						Кокинское сельское администрация	ул.Озерная, ул.Нагорная, пер.Парковый	Кокинское сельское администрация
1557	контейнерная площадка	15210815005 с.Кокино	1	с. Кокино, ул Советская, д.4 а	53.154293; 34,113883	асфальт	11	да	нет	нет	да	2	ежедневно	пластик	2	1,1	Задняя загрузка	черный металлопрокат с порошковой краской:	3	1,1	универсальный;						Кокинское сельское администрация	Ул. Ленина: д.1а, д.1в, д.2а, д.3, д.3а, д. 4, д. 4а, д.4б,; ул. Цветочная: д.12а; пер. Парковый: д.4а,д5	Кокинское сельское администрация
1558	контейнерная площадка	15210815005 с.Кокино	1	с. Кокино, ул. Новая, 1А	53.157861, 34.113171	асфальт	11	да	нет	нет	да	2	ср.пт.вс	пластик	2	1,1	Задняя загрузка	черный металлопрокат с порошковой краской:	2	1,1	универсальный:						Кокинское сельское администрация	ул.Ленина, ул.Новая	Кокинское сельское администрация
1559	контейнерная площадка	15210815005 с.Скуратово	1	с.Скуратово, ул.Березовая, уч.1А	53.160180, 34.088509	иное	11	да	нет	нет	да	1	ср.пт.вс	пластик	1	1,1	Задняя загрузка	черный металлопрокат с порошковой краской:	2	1,1	универсальный;						Кокинское сельское администрация	ул.Молодежная д.1,2,3,14,15, 16,17,18,19, ч/с.	Кокинское сельское администрация
1560	контейнерная площадка	15210815005 с.Скуратово	1	с.Скуратово, ул.Молодежная, уч.1В	53.166212, 34.083589	асфальт	26	да	нет	нет	да	5	ср.сб.	пластик	5	1,1	Задняя загрузка	черный металлопрокат с порошковой краской:	2	1,1	универсальный;						Кокинское сельское администрация	ул.Березовая. Мира, Дружбы, пер.Дружбы, ул.Счастливая	Кокинское сельское администрация
1561	контейнерная площадка	15210815005 с.Скуратово	1	д.Горицы, ул.Солнечная, 4Г	53.159936, 34.105521	иное	11	да	нет	нет	нет	2	ср.пт.вс	пластик	2	1,1	Задняя загрузка										Кокинское сельское администрация	ул.Солнечная	Кокинское сельское администрация
1562	контейнерная площадка	15210815005 с.Скуратово	1	с.Скуратово, ул.Ольховая, уч.3Б	53.159427, 34.097717	иное	11	да	нет	нет	нет	1	ср.пт.вс	пластик	1	1,1	Задняя загрузка	черный металлопрокат с порошковой краской:	2	1,1	универсальный;						Кокинское сельское администрация	ул.Ольховая	Кокинское сельское администрация
1563	контейнерная площадка	15210815005 с.Кокино	1	с.Кокино, ул.Рябиновая, уч.1А	53.147539, 34.131533	иное	24	да	нет	нет	да	3	ср.пт.вс	пластик	3	1,1	Задняя загрузка	черный металлопрокат с порошковой краской:	2	1,1	универсальный:						Кокинское сельское администрация	ул.Тютчева, Есенина, Рябиновая, Любимая, имени Петра Рылько	Кокинское сельское администрация
1564	контейнерная площадка	15210815005 с.Кокино	1	с.Кокино, ул.Овражная, уч.30А	53.162375, 34.115923	иное	11	да	нет	нет	да	1	ср.пт.вс	черный металлопрокат с порошковой краской	1	0,8	Задняя загрузка										Кокинское сельское администрация	ул.Овражная	Кокинское сельское администрация

1565	контейнерная площадка	15210815001 п.Садовый	1	п.Садовый, ул.Садовая, уч. 46 а	53.146338 34.128599	иное	15	да	нет	нет	нет	1	ср.пт.вс	пластик	1	1,1	Задняя загрузка										Кокинское сельское администрация	Ул. Садовая:д. 39, д.41, д43, д45, д46: учебный корпус №10, зд. уч. гаражей; фруктохранилище	ФГБУ ВО «Брянский ГАУ»
1566	контейнерная площадка	15210815001 п.Садовый	1	п.Садовый, ул.Садовая, уч.1Г	53.146992, 34.127579	иное	11	да	нет	нет	нет	4	ср.пт.вс	черный металлопрокат с порошковой краской	2	0,8	Задняя загрузка	черный металлопрокат с порошковой краской:	2	1,1	универсальный;						Кокинское сельское администрация	ул.Садовая, пер.Садовый	Кокинское сельское администрация
1567	контейнерная площадка	15210815001 п.Садовый	1	п.Садовый, ул.Набережная, уч. д. 5А	53.144839, 34.122187	отсутствует покрытие	8	нет	нет	нет	нет	4	ср.пт.вс	черный металлопрокат с порошковой краской	2	0,8	Задняя загрузка	черный металлопрокат с порошковой краской:	2	1,1	универсальный;						Кокинское сельское администрация	ул.Набережная	Кокинское сельское администрация
1568	контейнерная площадка	15210815001 п.Садовый	1	п.Садовый, ул.Набережная, уч.17А	53.142201, 34.120472	иное	10	да	нет	нет	нет	1	ср.пт.вс	черный металлопрокат с порошковой краской	1	0,75	Задняя загрузка										Кокинское сельское администрация	ул.Луговая, Набережная	Кокинское сельское администрация
1569	контейнерная площадка	15210815010 д. Скрябино	1	д. Скрябино ул. Солнечная д. 18	53.142398, 34.109817	отсутствует покрытие	24	нет	нет	нет	нет	1	ср.пт.вс	черный металлопрокат с порошковой краской	1	0,8	Задняя загрузка										Кокинское сельское администрация	ул. Солнечная , ул. Парковая, ул. Молодежная с 30	Кокинское сельское администрация
1570	контейнерная площадка	15210815010 д. Скрябино	1	д. Скрябино ул. Молодежная ,16	53.143075, 34.113070	отсутствует покрытие	24	нет	нет	нет	нет	4	ср.пт.вс	черный металлопрокат с порошковой краской	2	0,8	Задняя загрузка	черный металлопрокат с порошковой краской:	2	1,1	универсальный;						Кокинское сельское администрация	Пер. Молодежный, ул. Молодежная с 9	Кокинское сельское администрация
1571	контейнерная площадка	15210815010 д. Скрябино	1	д. Скрябино ул. Молодежная , 4 а	53.146228, 34.109646	иное	24	да	нет	нет	нет	1	ср.пт.вс	черный металлопрокат с порошковой краской	1	0,8	Задняя загрузка										Кокинское сельское администрация	ул. Зеленая с 10 по 25, ул. Молодежная с 1 по 8	Кокинское сельское администрация
1572	контейнерная площадка	15210815010 д. Скрябино	1	д. Скрябино ул. Пушкина,1	53.146171, 34.108275	иное	24	да	нет	нет	нет	1	ср.сб.	черный металлопрокат с порошковой краской	1	0,8	Задняя загрузка										Кокинское сельское администрация	ул. Пушкина с 1 по 19	Кокинское сельское администрация
1573	контейнерная площадка	15210815010 д. Скрябино	1	д. Скрябино ул. Зеленая д. 10а	53.145157, 34.106040	иное	24	да	нет	нет	да	4	ср.сб.	черный металлопрокат с порошковой краской	2	0,8	Задняя загрузка	черный металлопрокат с порошковой краской:	2	1,1	универсальный;						Кокинское сельское администрация	ул. Зеленая с 1 по 35	Кокинское сельское администрация
1574	контейнерная площадка	15210815010 д. Скрябино	1	д. Скрябино ул. Школьная ,2	53.147609, 34.106536	иное	24	нет	нет	нет	да	3	ср.сб.	черный металлопрокат с порошковой краской	1	0,8	Задняя загрузка	черный металлопрокат с порошковой краской:	2	1,1	универсальный;						Кокинское сельское администрация	ул. Школьная д. 1,2	Кокинское сельское администрация
1575	контейнерная площадка	15210815010 д. Скрябино	1	д. Скрябино ул. Зеленая д. 49	53.144193, 34.117050	отсутствует покрытие	24	нет	нет	нет	нет	1	ср.сб.	черный металлопрокат с порошковой краской	1	0,8	Задняя загрузка										Кокинское сельское администрация	ул. Зеленая д. 35 по 72	Кокинское сельское администрация
1576	контейнерная площадка	15210815010 д. Скрябино	1	д. Скрябино ул. Зеленая ,89	53.139038, 34.123687	отсутствует покрытие	24	нет	нет	нет	нет	1	ср.сб.	черный металлопрокат с порошковой краской	1	0,8	Задняя загрузка										Кокинское сельское администрация	ул. Зеленая д. 73по 99	Кокинское сельское администрация
1577	контейнерная площадка	15210815010 д. Скрябино	1	д. Скрябино ул. Заречная ,10 а	53.133763, 34.132321	отсутствует покрытие	24	нет	нет	нет	нет	1	ср.сб.	пластик	1	1,1	Задняя загрузка										Кокинское сельское администрация	ул. Заречная полностью	Кокинское сельское администрация
1578	контейнерная площадка	15210815010 д. Скрябино	1	д. Скрябино ул. Зеленая ,124	53.131237, 34.125781	отсутствует покрытие	24	нет	нет	нет	нет	1	ср.сб.	пластик	1	1,1	Задняя загрузка										Кокинское сельское администрация	ул. Зеленая с 105по 123	Кокинское сельское администрация
1579	контейнерная площадка	15210815010 с. Палужье	1	с. Палужье пер. Речной 1	53.148353, 34.179266	отсутствует покрытие	24	нет	нет	нет	да	3	ср.сб.	пластик	1	1,1	Задняя загрузка	черный металлопрокат с порошковой краской:	2	1,1	универсальный;						Кокинское сельское администрация	пер. Речной 1 полностью, ул. Дорожная с 25по 27, пер. Дорожный д. 1	Кокинское сельское администрация
1580	контейнерная площадка	15210815010 с. Палужье	1	с. Палужье ул. Дорожная ,35	53.146200, 34.174899	иное	24	нет	нет	нет	нет	1	ср.сб.	пластик	1	1,1	Задняя загрузка										Кокинское сельское администрация	пер. Дорожный полностью, ул. Дорожная д. с 52по 34	Кокинское сельское администрация
1581	контейнерная площадка	15210815010 с. Палужье	1	с. Палужье ул. Школьная . 7	53.148158, 34.185845	асфальт	24	нет	нет	нет	нет	1	ср.сб.	пластик	1	0,8	Задняя загрузка										Кокинское сельское администрация	пер. Луговой полностью, ул. Школьная с 1 по 12	Кокинское сельское администрация
1582	контейнерная площадка	15210815010 с. Палужье	1	с. Палужье ул. Дорожная,19	53.150148, 34.186024	асфальт	24	нет	нет	нет	нет	1	ср.сб.	пластик	1	1,1	Задняя загрузка										Кокинское сельское администрация	ул. Дорожная д. с 1 до 22	Кокинское сельское администрация

1583	контейнерная площадка	15210815010 с. Палужье	I	с. Палужье ул. Луговая ,1	53.142931, 34.188132	отсутствует покрытие	24	нет	нет	нет	да	4	ср.сб.	пластик	2	0,8	Задняя загрузка	черный металлопрокат с порошковой краской;	2	1,1	универсальный;						Кокинское сельское администрация	ул. Луговая с 1 по 62	Кокинское сельское администрация
1584	контейнерная площадка	15210815011 с. Выгоничи	I	с. Выгоничи ул. Нижняя возле трассы	53.123044, 34.106019	асфальт	24	нет	нет	нет	нет	1	пт.чт.сб	пластик	1	0,8	Задняя загрузка									Кокинское сельское администрация	ул. Нижняя	Кокинское сельское администрация
1585	контейнерная площадка	15210815011 с. Выгоничи	I	с. Выгоничи ул. Верхняя д.39	53.132059 34.089637	отсутствует покрытие	24	нет	нет	нет	нет	1	ср.сб.	пластик	1	1,1	Задняя загрузка									Кокинское сельское администрация	Ул. Верхняя	Кокинское сельское администрация
1586	контейнерная площадка	с.Кокино 15210815011	I	с.Кокино (кладбище старое)	53.153189, 34.124498	отсутствует покрытие		нет	нет	нет	нет						Задняя загрузка					1/8				Кокинское сельское администрация	население	Кокинское сельское администрация
1587	контейнерная площадка	с.Кокино 15210815011	I	с.Кокино (кладбище старое)	53.152182, 34.124635	отсутствует покрытие		нет	нет	нет	нет						Задняя загрузка					1/8				Кокинское сельское администрация	население	Кокинское сельское администрация
1588	контейнерная площадка	с.Кокино 15210815011	I	с.Кокино (кладбище новое)	53.143246, 34.133333	отсутствует покрытие		нет	нет	нет	нет						Задняя загрузка					1/8				Кокинское сельское администрация	население	Кокинское сельское администрация
1589	контейнерная площадка	с.Кокино 15210815011	I	с.Кокино (кладбище новое)	53.143160, 34.133108	отсутствует покрытие		нет	нет	нет	нет						Задняя загрузка					1/8				Кокинское сельское администрация	население	Кокинское сельское администрация
1590	контейнерная площадка	с.Палужье 15210815011	I	с.Палужье (кладбище)	53.152727, 34.191564	отсутствует покрытие		нет	нет	нет	нет						Задняя загрузка					1/8				Кокинское сельское администрация	население	Кокинское сельское администрация
1591	контейнерная площадка	с.Скуратово 15210815001	I	с.Скуратово (кладбище)	53.167000, 34.084496	отсутствует покрытие		нет	нет	нет	нет						Задняя загрузка					1/8				Кокинское сельское администрация	население	Кокинское сельское администрация
1592	контейнерная площадка	с.Упорой 15210815009	I	с.Упорой (кладбище)	53.177953, 34.072163	отсутствует покрытие		нет	нет	нет	нет						Задняя загрузка					1/8				Кокинское сельское администрация	население	Кокинское сельское администрация
1593	контейнерная площадка	15210815011 с. Выгоничи	I	с.Выгоничи (кладбище)	53.128582, 34.098709	отсутствует покрытие		нет	нет	нет	нет						Задняя загрузка					1/8				Кокинское сельское администрация	население	Кокинское сельское администрация
1594	контейнерная площадка	15210833012 п.Порошино	I	п.Порошино вдоль дороги	53.135073, 33.941231	асфальт	15	нет	нет	нет	нет	2	вс	черный металлопрокат с порошковой краской	2	0,8	Задняя загрузка									Орменская сельская адми	ул.Брянская,д.1-8, ул.Строителей д.1-3	Орменская сельская адми
1595	контейнерная площадка	15210833012 п.Порошино	I	пос.Порошино, ул.Озерная,д.1	53.132102, 33.943930	асфальт	10	нет	нет	нет	нет	1	вс	черный металлопрокат с порошковой краской	1	0,8	Задняя загрузка									Орменская сельская адми	ул.Озерная,д.1-13	Орменская сельская адми
1596	контейнерная площадка	15210833001 д.Орменка	I	д. Орменка, ул. Южная д.1	53.152859, 33.898392	асфальт	10	нет	нет	нет	нет	1	вс	черный металлопрокат с порошковой краской	1	0,8	Задняя загрузка									Орменская сельская адми	ул. Южная д.1	Орменская сельская адми
1597	контейнерная площадка	15210833001 д.Орменка	I	д.Орменка, ул.Южная,20	53.150705, 33.906593	асфальт	10	да	нет	нет	да	3	вс	черный металлопрокат с порошковой краской	1	0,8	Задняя загрузка	черный металлопрокат с порошковой краской;	2	1,1	универсальный;					Орменская сельская адми	ул.Южная д.3-27	Орменская сельская адми
1598	контейнерная площадка	15210833001 д.Орменка	I	д.Орменка , ул.Роща 1	53.154341, 33.90689	асфальт	10	нет	нет	нет	нет	1	вс	черный металлопрокат с порошковой краской	1	0,8	Задняя загрузка									Орменская сельская адми	ул.Роща, д.1-15	Орменская сельская адми
1599	контейнерная площадка	15210833001 д.Орменка	I	д.Орменка, ул.Северная .26	53.154381, 33.910756	асфальт	10	нет	нет	нет	нет	1	вс	черный металлопрокат с порошковой краской	1	0,8	Задняя загрузка									Орменская сельская адми	ул.Северная д.26-47	Орменская сельская адми
1600	контейнерная площадка	15210833001 д.Орменка	I	д.Орменка,ул. Парковая 1	53.148645, 33.910785	асфальт	15	да	нет	нет	да	3	вс	черный металлопрокат с порошковой краской	2	0,8	Задняя загрузка	черный металлопрокат с порошковой краской;	1	1,1	универсальный;					Орменская сельская адми	ул.Парковая д.1,2	Орменская сельская адми
1601	контейнерная площадка	15210833001 д.Орменка	I	д.Орменка, ул.Н.Денисова 2	53.150225, 33.912319	асфальт	15	да	нет	нет	да	3	вс	черный металлопрокат с порошковой краской	2	0,8	Задняя загрузка	черный металлопрокат с порошковой краской;	1	1,1	универсальный;					Орменская сельская адми	ул.Н.Денисова д.1-15	Орменская сельская адми
1602	контейнерная площадка	15210833001 д.Орменка	I	д.Орменка, ул.Н. Денисова 27	53.149802, 33.919207	асфальт	10	нет	нет	нет	нет	1	вс	черный металлопрокат с порошковой краской	1	0,8	Задняя загрузка									Орменская сельская адми	ул.Денисова д.16-33	Орменская сельская адми
1603	контейнерная площадка	15210833001 д.Орменка	I	д.Орменка, ул.Молодежная ,24	53.151466, 33.912641	асфальт	10	нет	нет	нет	нет	1	вс	черный металлопрокат с порошковой краской	1	0,8	Задняя загрузка									Орменская сельская адми	ул.Молодежная ,д.19-27	Орменская сельская адми
1604	контейнерная площадка	15210833001 д.Орменка	I	д.Орменка, ул.Молодежная1/1	53.150812, 33.920210	асфальт	15	нет	нет	нет	да	3	вс	черный металлопрокат с порошковой краской	2	0,8	Задняя загрузка	черный металлопрокат с порошковой краской;	1	1,1	универсальный;					Орменская сельская адми	ул.Молодежная ,д.1-18	Орменская сельская адми
1605	контейнерная площадка	15210833013 с. Малфа	I	с.Малфа, ул.Молодежная, 21	53.122259, 33.775236	асфальт	10	нет	нет	нет	нет	1	вс	черный металлопрокат с порошковой краской	1	0,8	Задняя загрузка									Орменская сельская адми	ул.Молодежная ,д.21,22,23,24,25,	Орменская сельская адми
1606	контейнерная площадка	15210833013 с. Малфа	I	с.Малфа, ул.Молодежная , 14	53.120529, 33.773669	асфальт	10	да	нет	нет	да	2	вс	черный металлопрокат с порошковой краской	1	0,8	Задняя загрузка	черный металлопрокат с порошковой краской;	1	1,1	универсальный;					Орменская сельская адми	ул.Молодежная д.8,9,10,11,12,13,14,15,16,17,18,19,20	Орменская сельская адми
1607	контейнерная площадка	15210833013 с. Малфа	I	с.Малфа , ул.Молодежная 1	53.122038, 33.771529	асфальт	10	нет	нет	нет	нет	1	вс	черный металлопрокат с порошковой краской	1	0,8	Задняя загрузка									Орменская сельская адми	ул.Молодежная д.1,2,3,4,5,6,7,26,27	Орменская сельская адми

1608	контейнерная площадка	15210833013 с. Малфа	1	с.Малфа, ул.Больничная 9	53.121394, 33.770397	асфальт	10	нет	нет	нет	да	2	вс	черный металлопрокат с порошковой краской	1	0,8	Задняя загрузка	черный металлопрокат с порошковой краской;	1	1,1	универсальный;						Орменская сельская адми	ул.Больничная д.10,11.12,13,14,15.16 .18.19,	Орменская сельская адми
1609	контейнерная площадка	15210833013 с. Малфа	1	с.Малфа, ул.Калинина 2	53.118866, 33.767966	асфальт	10	нет	нет	нет	нет	1	вс	черный металлопрокат с порошковой краской	1	0,8	Задняя загрузка											Орменская сельская адми	ул.Калинина д.2,3,	Орменская сельская адми
1610	контейнерная площадка	15210833013 с. Малфа	1	с. Малфа ул. Новая	53,117738 33,765964	иное	10	нет	нет	нет	нет	1	вс	черный металлопрокат с порошковой краской	1	0,8	Задняя загрузка											Орменская сельская адми	Ул. Новая, д.1,3,4,6	Орменская сельская адми
1611	контейнерная площадка	15 210 833 015 д.Большой-Крупец,	1	д.Б-Крупец, ул. Школьная 16	53.128817, 33.773657	асфальт	10	нет	нет	нет	нет	1	вс	черный металлопрокат с порошковой краской	1	0,8	Задняя загрузка											Орменская сельская адми	ул.Школьная, (школа)	Орменская сельская адми
1612	контейнерная площадка	16 210 833 015 д.Большой-Крупец,	1	д.Б-Крупец, ул.Школьная 20	53.127833, 33.771646	асфальт	10	нет	нет	нет	нет	1	вс	черный металлопрокат с порошковой краской	1	0,8	Задняя загрузка											Орменская сельская адми	ул.Школьная д.14,16,21,	Орменская сельская адми
1613	контейнерная площадка	17 210 833 015 д.Большой-Крупец,	1	д.Б-Крупец, ул.Школьная 28	53.128514, 33.766276	асфальт	10	нет	нет	нет	нет	1	вс	черный металлопрокат с порошковой краской	1	0,8	Задняя загрузка											Орменская сельская адми	ул.Школьная д.28 (12-ти квартирный дом)	Орменская сельская адми
1614	контейнерная площадка	18 210 833 015 д.Большой-Крупец,	1	д.Б-Крупец, ул.Школьная 29	53.129095, 33.766351	асфальт	10	нет	нет	нет	нет	1	вс	черный металлопрокат с порошковой краской	1	0,8	Задняя загрузка											Орменская сельская адми	ул.Школьная д.29 (12-ти квартирный дом)	Орменская сельская адми
1615	контейнерная площадка	19 210 833 015 д.Большой-Крупец,	1	д.Б-Крупец, ул.Школьная 36	53.127456, 33.763915	асфальт	10	нет	нет	нет	нет	1	вс	черный металлопрокат с порошковой краской	1	0,8	Задняя загрузка											Орменская сельская адми	ул.Школьная д.31,35,36,37,38,	Орменская сельская адми
1616	контейнерная площадка	20 210 833 015 д.Большой-Крупец,	1	д.Б-Крупец, ул.Школьная 49	53.127720, 33.758434	асфальт	10	нет	нет	нет	нет	1	вс	черный металлопрокат с порошковой краской	1	0,8	Задняя загрузка											Орменская сельская адми	ул.Школьная д.49,50,51,52,53,55	Орменская сельская адми
1617	контейнерная площадка	21 210 833 015 д.Большой-Крупец,	1	Д.Б-Крупец, ул.Школьная 66	53.125833, 33.752708	асфальт	10	нет	нет	нет	нет	1	вс	черный металлопрокат с порошковой краской	1	0,8	Задняя загрузка											Орменская сельская адми	ул.Школьная д.58,61,67,68,69,70,	Орменская сельская адми
1618	контейнерная площадка	22 210 833 015 д.Большой-Крупец,	1	д.Б-Крупец, ул.Школьная 7	53.130687, 33.777683	асфальт	10	нет	нет	нет	нет	1	вс	черный металлопрокат с порошковой краской	1	0,8	Задняя загрузка											Орменская сельская адми	ул. Школьная д.5,6,7.	Орменская сельская адми
1619	контейнерная площадка	23 210 833 015 д.Большой-Крупец,	1	д.Б-Крупец, ул.Совхозная д.16	53.128821, 33.750117	асфальт	10	нет	нет	нет	нет	1	вс	черный металлопрокат с порошковой краской	1	0,8	Задняя загрузка											Орменская сельская адми	ул.Совхозная д.16,17,	Орменская сельская адми
1620	контейнерная площадка	15210833003п. Евтиховский	1	п. Евтиховский, ул. Молодежная д.2	53.187282, 33.963466	асфальт	10	нет	нет	нет	нет	1	вс	черный металлопрокат с порошковой краской	1	0,8	Задняя загрузка											Орменская сельская адми	ул. Молодежная, д.1-14	Орменская сельская адми
1621	контейнерная площадка	15210833003п. Евтиховский	1	п. Евтиховский, ул. Мира д. 7	53.187183, 33.961212	асфальт	10	нет	нет	нет	нет	1	вс	черный металлопрокат с порошковой краской	1	0,8	Задняя загрузка											Орменская сельская адми	Ул. Мира, д.1-8, Ул. Раздольная д. 1-6	Орменская сельская адми
1622	контейнерная площадка	15210833003п. Евтиховский	1	п. Евтиховский, ул. Соловьиная д.9	53.189136, 33.961596	асфальт	10	нет	нет	нет	нет	1	вс	черный металлопрокат с порошковой краской	1	0,8	Задняя загрузка											Орменская сельская адми	Ул. Соловьиная	Орменская сельская адми
1623	контейнерная площадка	15 210 848 007 с.Уручье	1	с.Уручье, ул. Десянская 44	52.914980, 33.971422	иное	8	да	нет	нет	да	2	пи.пят	черный металлопрокат с порошковой краской	1	0,8	Задняя загрузка	черный металлопрокат с порошковой краской;	1	1,1	универсальный;						Утынская сельская администрация	ул. Десянская	Утынская сельская администрация
1624	контейнерная площадка	16 210 848 007 с.Уручье	1	с.Уручье, ул. Новостройка, между домами 16 и 18	52.910519, 33.960518	отсутствует покрытие	8	нет	нет	нет	нет	1	пи.пят	черный металлопрокат с порошковой краской	1	0,8	Задняя загрузка											Утынская сельская администрация	ул. Новостройка, д.6-18, ул. Мира д.10,12,14, ул. Центральная д. 9,11, 17а	Утынская сельская администрация
1625	контейнерная площадка	17 210 848 007 с.Уручье	1	с.Уручье, ул. Заречная, 7	52.916609, 33.956849	отсутствует покрытие	8	нет	нет	нет	нет	1	пи.	черный металлопрокат с порошковой краской	1	0,8	Задняя загрузка											Утынская сельская администрация	ул. Заречная. д. 4,9.11,13	Утынская сельская администрация
1626	контейнерная площадка	18 210 848 007 с.Уручье	1	с.Уручье, ул. Центральная. 8а	52.912508, 33.962342	иное	8	да	нет	нет	да	2	пи.пят	черный металлопрокат с порошковой краской	1	0,8	Задняя загрузка	черный металлопрокат с порошковой краской;	1	1,1	универсальный;						Утынская сельская администрация	ул. Центральная. д. 1-8,13,15,17,10 ул. Мира. д.6	Утынская сельская администрация

1627	контейнерная площадка	19 210 848 007 с.Уручье	I	с.Уручье, ул. Центральная 12	52.913535, 33.959399	иное	8	да	нет	нет	да	2	пл.пят	черный металлопрокат с порошковой краской	1	0,8	Задняя загрузка	черный металлопрокат с порошковой краской:	1	1,1	универсальный:						Утынская сельская администрация	ул. Центральная, д.12,14,16,18,19-23,25,27,29,31,33,35 ул. Новостройка д.2,4	Утынская сельская администрация
1628	контейнерная площадка	19 210 848 007 с.Уручье	I	с.Уручье, ул. Центральная 30		иное	8	нет	нет			1		пластик	1	1,1	Задняя загрузка										ОО"Роса плюс"	ул. Центральная, д.30	ОО"Роса плюс"
1629	контейнерная площадка	20 210 848 007 с.Уручье	I	с.Уручье, ул. Центральная 53	52.914205, 33.965691	иное	8	нет	нет	нет	да	2	пл.пят	черный металлопрокат с порошковой краской	1	0,8	Задняя загрузка	черный металлопрокат с порошковой краской:	1	1,1	универсальный:						Утынская сельская администрация	ул. Центральная, д.49,51,53.57,59, 63 ул. Мира, д.1,3,7,23,29,33	Утынская сельская администрация
1630	контейнерная площадка	15 210 848 001 П.Деснянский	I	п. Деснянский, ул. Молодежная, 7	52.873237, 33.953736	иное	8	да	нет	нет	да	4	пл.пят	черный металлопрокат с порошковой краской	2	0,8	Задняя загрузка	черный металлопрокат с порошковой краской:	2	1,1	универсальный:						Утынская сельская администрация	ул. Молодежная	Утынская сельская администрация
1631	контейнерная площадка	16 210 848 001 П.Деснянский	I	Деснянский, ул. Солнечная, 20	52.873995, 33.948621	иное	8	да	нет	нет	да	2	пл.пят	черный металлопрокат с порошковой краской	1	0,8	Задняя загрузка	черный металлопрокат с порошковой краской:	1	1,1	универсальный:						Утынская сельская администрация	ул. Солнечная, д. 11-20, ул. Брянская д.11,13,15.17,18,20,22 . 24,26	Утынская сельская администрация
1632	контейнерная площадка	17 210 848 001 П.Деснянский	I	п. Деснянский, ул. Солнечная, 2	52.870888, 33.947754	отсутствует покрытие	8	нет	нет	нет	нет	1	пл.пят	черный металлопрокат с порошковой краской	1	0,8	Задняя загрузка											Утынская сельская администрация	ул. Солнечная, д. 1-10, ул. Парковая. д.1,2,4,6,8.10, Детский сад «Земляничка»	Утынская сельская администрация
1633	контейнерная площадка	18 210 848 001 П.Деснянский	I	п. Деснянский, ул. Брянская 1	52.870160, 33.949184	отсутствует покрытие	8	нет	нет	нет	да	2	пл.пят	черный металлопрокат с порошковой краской	1	0,8	Задняя загрузка	черный металлопрокат с порошковой краской:	1	1,1	универсальный:						Утынская сельская администрация	ул. Брянская, д. 1-10, 12,14,16 ул. Школьная, д.1,2 Дом культуры, Администрация	Утынская сельская администрация
1634	контейнерная площадка	19 210 848 001 П.Деснянский	I	п. Деснянский, ул. Советская, 2а	2.869575, 33.957324	иное	8	да	нет	нет	да	4	пл.пят	черный металлопрокат с порошковой краской	2	0,8	Задняя загрузка	черный металлопрокат с порошковой краской:	2	1,1	универсальный:						Утынская сельская администрация	ул. Советская, д.1-17 Магазин Выгоничского сельпо, ООО «КолосМ» ул. Луговая, д.47,52,57,59,60,61,62	Утынская сельская администрация
1635	контейнерная площадка	20 210 848 001 П.Деснянский	I	п. Деснянский, ул.Молодежная,26	52.870710, 33.957458	отсутствует покрытие	8	нет	нет	нет	нет	1	пл.пят	черный металлопрокат с порошковой краской	1	0,8	Задняя загрузка											Утынская сельская администрация	Утынская врачебная амбулатория	Утынская сельская администрация
1636	контейнерная площадка	15 210 848 006 с.Удельные Уты	I	с.Удельные Уты, ул. Трубчевская, 246	52.863850, 33.959406	иное	8	да	нет	нет	да	2	пл.пят	черный металлопрокат с порошковой краской	1	0,8	Задняя загрузка	черный металлопрокат с порошковой краской:	2	1,1	универсальный:						Утынская сельская администрация	ул. Трубчевская, д. 19-26, магазин Выгоничского сельпо, ул. Деснянская д. 1-9	Утынская сельская администрация
1637	контейнерная площадка	16 210 848 006 с.Удельные Уты	I	с.Удельные Уты, ул. Гагарина, 1	52.862571, 33.961241	отсутствует покрытие	8	нет	нет	нет	нет	1	пл.пят	черный металлопрокат с порошковой краской	1	0,8	Задняя загрузка											Утынская сельская администрация	ул. Гагарина, д.1-29	Утынская сельская администрация
1638	контейнерная площадка	17 210 848 006 с.Удельные Уты	I	с.Удельные Уты, ул. Трубчевская, 10	52.861417, 33.960042	иное	8	да	нет	нет	нет	1	пл.пят	черный металлопрокат с порошковой краской	1	0,8	Задняя загрузка											Утынская сельская администрация	ул. Трубчевская д. 1-18	Утынская сельская администрация

1639	контейнерная площадка	15 210 842 001 с.Сосновка	I	с. Сосновка ул. Красногорская, 9	53.007840, 33.994759	отсутствует покрытие	9	нет	нет	нет	да	5	пл.пят	черный металлопрокат с порошковой краской	3	0,8	Задняя загрузка	черный металлопрокат с порошковой краской;	2	1,1	универсальный;						Сосновская сельская администрация	ул. Красногорская, д.1-9	Сосновская сельская администрация
1640	контейнерная площадка	16 210 842 001 с.Сосновка	I	с. Сосновка ул. Сельская, 43	53.004305, 33.997551	иное	9	да	нет	нет	да	2	пл.пят	черный металлопрокат с порошковой краской	1	0,8	Задняя загрузка	черный металлопрокат с порошковой краской;	1	1,1	универсальный;						Сосновская сельская администрация	ул.Сельская, д.19-43 ул. Салова, д. 1,2,	Сосновская сельская администрация
1641	контейнерная площадка	17 210 842 001 с.Сосновка	I	с. Сосновка ул. Специалистов, 9	53.009235, 33.998817	иное	7	да	нет	нет	да	5	пл.пят	черный металлопрокат с порошковой краской	3	0,8	Задняя загрузка	черный металлопрокат с порошковой краской;	2	1,1	универсальный;						Сосновская сельская администрация	ул. Специалистов, д.1-26 ул. Салова, д.5,7,9,10	Сосновская сельская администрация
1642	контейнерная площадка	18 210 842 001 с.Сосновка	I	с. Сосновка ул. Комсомольская, 13	53.004377, 34.008755	отсутствует покрытие	3	нет	нет	нет	да	2	пл.пят	черный металлопрокат с порошковой краской	1	0,8	Задняя загрузка	черный металлопрокат с порошковой краской;	1	1,1	универсальный;						Сосновская сельская администрация	ул. Комсомольская, д.8-22 ул. Сельская, д.1-18	Сосновская сельская администрация
1643	контейнерная площадка	19 210 842 001 с.Сосновка	I	с. Сосновка ул. Комсомольская, 31	53.008390, 34.010247	отсутствует покрытие	3	нет	нет	нет	да	2	пл.пят	черный металлопрокат с порошковой краской	1	0,8	Задняя загрузка	черный металлопрокат с порошковой краской;	1	1,1	универсальный;						Сосновская сельская администрация	ул. Комсомольская, д.23-31А ул. Ключевая, д.1-23	Сосновская сельская администрация
1644	контейнерная площадка	15210842002 пос.Десна	I	пос. Десна ул. Заречная, 5	52.976045, 34.005251	отсутствует покрытие	11	нет	нет	нет	да	7	пл.пят	черный металлопрокат с порошковой краской	6	0,8	Задняя загрузка	черный металлопрокат с порошковой краской;	1	1,1	универсальный;						Сосновская сельская администрация	ул. Заречная, д.1-11	Сосновская сельская администрация
1645	контейнерная площадка	15210842004 д. переторги	I	д. Переторги ул. Цветочная	52.975210, 34.010841	отсутствует покрытие	3	нет	нет	нет	да	3	пл.пят	черный металлопрокат с порошковой краской	1	0,8	Задняя загрузка	черный металлопрокат с порошковой краской;	2	1,1	универсальный;						Сосновская сельская администрация	ул. Цветочная, д.1-9, ул. Речная, д.1	Сосновская сельская администрация
1646	контейнерная площадка	15210842004 д. переторги	I	д. Переторги ул. Десянская,1	52.978471, 34.011812	иное	3	да	нет	нет	да	2	пл.пят	черный металлопрокат с порошковой краской	1	0,8	Задняя загрузка	черный металлопрокат с порошковой краской;	1	1,1	универсальный;						Сосновская сельская администрация	Ул. Десянская , д.1-23, ул. Школьная	Сосновская сельская администрация
1647	контейнерная площадка	15210842004 д. переторги	I	д. Переторги, ул. Набережная,32 кладбище								1			1	8														
1648	контейнерная площадка	19 210 842 001 с.Сосновка	I	с. Сосновка. ул.Сельская, 30 Кладбище								1			1	8														
1649	контейнерная площадка	15 210 854 001 пос. Хутор бор	I	пос.Хутор-Бор ул.Вокзальная, 16	53.113815, 34.243220	отсутствует покрытие	8	нет	нет	нет	нет	2	чт.	черный металлопрокат с порошковой краской	2	0,8	Задняя загрузка									Хутор-Борская сельская администрация	ул.Вокзальная, д.3 – д.30	Хутор-Борская сельская администрация
1650	контейнерная площадка	16 210 854 001 пос. Хутор бор	I	пос.Хутор-Бор ул.Вокзальная, 1	53.111784, 34.237247	иное	8	да	нет	нет	да	4	чт.	черный металлопрокат с порошковой краской	2	0,8	Задняя загрузка	черный металлопрокат с порошковой краской;	2	1,1	универсальный;						Хутор-Борская сельская администрация	ул.Вокзальная, д.1 – д.2, д.31-д.48	Хутор-Борская сельская администрация
1651	контейнерная площадка	17 210 854 001 пос. Хутор бор	I	пос.Хутор-Бор ул.Вокзальная, 52	53.110057, 34.233681	иное	8	да	нет	нет	да	4	чт	черный металлопрокат с порошковой краской	2	0,8	Задняя загрузка	черный металлопрокат с порошковой краской;	2	1,1	универсальный;						Хутор-Борская сельская администрация	ул.Вокзальная, д.49 – д.60	Хутор-Борская сельская администрация
1652	контейнерная площадка	18 210 854 001 пос. Хутор бор	I	пос.Хутор-Бор ул.Вокзальная, 65	53.107082, 34.230509	отсутствует покрытие	8	нет	нет	нет	нет	1	чт	черный металлопрокат с порошковой краской	1	0,8	Задняя загрузка									Хутор-Борская сельская администрация	ул.Вокзальная, д.61 – д.80, д.118 – д.142	Хутор-Борская сельская администрация
1653	контейнерная площадка	19 210 854 001 пос. Хутор бор	I	пос.Хутор-Бор ул.Вокзальная, 128	53.105215, 34.228359	отсутствует покрытие	8	нет	нет	нет	нет	1	чт	черный металлопрокат с порошковой краской	1	1,1	Задняя загрузка									Хутор-Борская сельская администрация	ул.Вокзальная, д.96 – д.117	Хутор-Борская сельская администрация
1654	контейнерная площадка	20 210 854 001 пос. Хутор бор	I	пос.Хутор-Бор ул.Вокзальная, 94а	53.106452, 34.223580	отсутствует покрытие	8	нет	нет	нет	нет	2	чт	черный металлопрокат с порошковой краской	2	0,8	Задняя загрузка									Хутор-Борская сельская администрация	ул.Вокзальная, д.81– д.95а	Хутор-Борская сельская администрация
1655	контейнерная площадка	21 210 854 001 пос. Хутор бор	I	пос.Хутор-Бор ул.Луговая, 47	53.105802, 34.213518	отсутствует покрытие	8	нет	нет	нет	нет	1	чт	черный металлопрокат с порошковой краской	1	0,8	Задняя загрузка									Хутор-Борская сельская администрация	ул.Вокзальная, д.143-д.157, ул.Луговая, д.20-д.55	Хутор-Борская сельская администрация
1656	контейнерная площадка	22 210 854 001 пос. Хутор бор	I	пос.Хутор-Бор ул.Луговая, 84	53.108968, 34.228218	отсутствует покрытие	8	нет	нет	нет	да	5	чт	черный металлопрокат с порошковой краской	3	0,8	Задняя загрузка	черный металлопрокат с порошковой краской;	2	1,1	универсальный;						Хутор-Борская сельская администрация	ул.Луговая, д.56 – д.93	Хутор-Борская сельская администрация
1657	контейнерная площадка	23 210 854 001 пос. Хутор бор	I	пос.Хутор-Бор ул.Луговая, 104Б	53.110850, 34.232640	отсутствует покрытие	8	нет	нет	нет	нет	3	чт	черный металлопрокат с порошковой краской	2	0,8/1,1	Задняя загрузка									Хутор-Борская сельская администрация	ул.Луговая, д.94 – д.118, д.147 - д.151	Хутор-Борская сельская администрация
1658	контейнерная площадка	24 210 854 001 пос. Хутор бор	I	пос.Хутор-Бор ул.Луговая, 1	53.112410, 34.228950	иное	8	да	нет	нет	да	4	чт	черный металлопрокат с порошковой краской	2	0,8	Задняя загрузка	черный металлопрокат с порошковой краской;	2	1,1	универсальный;						Хутор-Борская сельская администрация	ул.Луговая, д.1 – д.2а, д.119 – д.146	Хутор-Борская сельская администрация

1659	контейнерная площадка	25 210 854 001 пос. Хутор бор	I	пос.Хутор-Бор ул.Луговая, 4	53.117504, 34.221440	отсутствует покрытие	8	нет	нет	нет	нет	1	чт	черный металлопрокат с порошковой краской	1	0,8	Задняя загрузка									Хутор-Борская сельская администрация	ул.Луговая, д.3 – д.19	Хутор-Борская сельская администрация
1660	контейнерная площадка	26 210 854 001 пос. Хутор бор	I	пос.Хутор-Бор ул.Луговая, 160	53.114915, 34.239750	отсутствует покрытие	8	нет	нет	нет	нет	1	чт	черный металлопрокат с порошковой краской	1	0,8	Задняя загрузка									Хутор-Борская сельская администрация	ул.Луговая, д.152 – д.179	Хутор-Борская сельская администрация
1661	Контейнерная площадка	152165010000, Дятьковское городское поселение	I	г.Дятьково, ул.Мира, д.2	53.598990, 34.333635	ж/б плита	11,5	да	нет	да	да	8	Ежедневно	черный металлопрокат с порошковой покраской	3	0,75	боковой	металл	4	1,1	задний	1	1	0	1	0	ООО "ЖЭУ г.Дятьково", ИНН 3202011850;3-29-74	г.Дятьково, ул.Мира, д.1,2	т/п "Лимон", ИП Гасанов А.А., ИНН 320206731414, г. Дятьково, ул. Ленина. 161а; м-н "Продукты", ИП Петрова Н.В., ИНН 320204993661 г. Дятьково, ул. Мира, 2
1662	Контейнерная площадка	152165010000, Дятьковское городское поселение	I	г.Дятьково, ул.Мира, д.3	53.597551, 34.332731	ж/б плита	42	да	нет	да	да	11	Ежедневно	черный металлопрокат с порошковой покраской	6	0,75	боковой	металл	4	1,1	задний	1	0	0	0	0	Администрация Дятьковского района, ИНН 3202000859; 3-26-43	г.Дятьково, ул.Мира, д.3,5,8,10, пер. Красина, д.2	ООО "Монарх", Бирюков А.А., ИНН 3202010617, г. Дятьково, ул. Мира. 3
1663	Контейнерная площадка	152165010000, Дятьковское городское поселение	I	г.Дятьково, ул.К.Маркса, д.9	53.593375, 34.333975	грунт	30 кв.м	да	нет	да	да	10	Ежедневно	черный металлопрокат с порошковой покраской	5	0,75	боковой	металл	4	1,1	задний	1	0	0	0	0	ООО "ЖЭУ Ваш Дом", ИНН 3202506324;3-21-79	г.Дятьково, ул.К.Маркса, д.8,9,11	данные отсутствуют
1664	Контейнерная площадка	152165010000, Дятьковское городское поселение	I	г.Дятьково, ул.К.Маркса, д.2	53.595661, 34.337727	грунт	6	нет	нет	нет	да	3	Ежедневно	черный металлопрокат с порошковой покраской	3	0,75	боковой	металл	1	1,1	задний	0	1	0	1	0	Администрация Дятьковского района, ИНН 3202000859; 3-26-43	г.Дятьково, ул.К.Маркса, д.1,2,3,5; ул.Ленина, д.137	данные отсутствуют
1665	Контейнерная площадка	152165010000, Дятьковское городское поселение	I	г.Дятьково, ул.Ленина, д.166	53.590802, 34.340875	ж/б плита	48	да	нет	да	да	13	Ежедневно	черный металлопрокат с порошковой покраской	7	0,75	боковой	металл	5	1,1	задний	1	0	0	0	0	ООО "ЖЭУ г.Дятьково", ИНН 3202011850;3-29-74	г.Дятьково, ул.Ленина, д.164,166,168; ул.Орловская, д.4	данные отсутствуют
1666	Контейнерная площадка	152165010000, Дятьковское городское поселение	I	г.Дятьково, ул.Ленина, д.125	53.591534, 34.338615	ж/б плита	42	да	нет	да	да	10	Ежедневно	черный металлопрокат с порошковой покраской	6	0,75	боковой	металл	3	1,1	задний	1	1	0	1	0	Администрация Дятьковского района, ИНН 3202000859; 3-26-43	г.Дятьково, ул.Ленина, д.119,121,123,125,127	данные отсутствуют
1667	Контейнерная площадка	152165010000, Дятьковское городское поселение	I	г.Дятьково, 13 микрорайон, д.3	53.587467, 34.345931	ж/б плита	53	да	нет	да	да	11	Ежедневно	черный металлопрокат с порошковой покраской	6	0,75	боковой	металл	4	1,1	задний	1	0	0	0	0	Администрация Дятьковского района, ИНН 3202000859; 3-26-43	г.Дятьково, 13 микрорайон,д.1,2,3,10	данные отсутствуют
1668	Контейнерная площадка	152165010000, Дятьковское городское поселение	I	г.Дятьково, 13 микрорайон, д.22	53.584741, 34.349036	ж/б плита	56	да	нет	да	да	13	Ежедневно	черный металлопрокат с порошковой покраской	8	0,75	боковой	металл	4	1,1	задний	1	0	0	0	0	Администрация Дятьковского района, ИНН 3202000859; 3-26-43	г.Дятьково, 13 микрорайон,д.14,15,16,17,18,19,20,21,22,23	данные отсутствуют
1669	Контейнерная площадка	152165010000, Дятьковское городское поселение	I	г.Дятьково,13 микрорайон, д.6	53.587609, 34.351195	ж/б плита	42	да	нет	да	да	11	Ежедневно	черный металлопрокат с порошковой покраской	6	0,75	боковой	металл	4	1,1	задний	1	0	0	0	0	Администрация Дятьковского района, ИНН 3202000859; 3-26-43	г.Дятьково, 13 микрорайон, д.5,6,7,8	данные отсутствуют
1670	Контейнерная площадка	152165010000, Дятьковское городское поселение	I	г.Дятьково, 12 микрорайон, д.8	53.589688, 34.352306	ж/б плита	27	да	нет	да	да	5	Ежедневно	черный металлопрокат с порошковой покраской	2	0,75	боковой	металл	3	1,1	задний	0	0	0	0	0	Администрация Дятьковского района, ИНН 3202000859; 3-26-43	г.Дятьково, 12 микрорайон, д.7,8,9	данные отсутствуют
1671	Контейнерная площадка	152165010000, Дятьковское городское поселение	I	г.Дятьково, 12 микрорайон, д.6а	53.592135, 34.352772	ж/б плита	26	нет	нет	нет	да	4	Ежедневно	черный металлопрокат с порошковой покраской	2	0,75	боковой	металл	2	1,1	задний	0	1	0	1	0	Администрация Дятьковского района, ИНН 3202000859; 3-26-43	г.Дятьково, 12 микрорайон, д.6а	данные отсутствуют
1672	Контейнерная площадка	152165010000, Дятьковское городское поселение	I	г.Дятьково, 12 микрорайон, д.5	53.591594, 34.349908	ж/б плита	43	да	нет	да	да	10	Ежедневно	черный металлопрокат с порошковой покраской	5	0,75	боковой	металл	4	1,1	задний	1	0	0	0	0	Администрация Дятьковского района, ИНН 3202000859; 3-26-43	г.Дятьково, 12 микрорайон, д.2.3.4,5,6	данные отсутствуют
1673	Контейнерная площадка	152165010000, Дятьковское городское поселение	I	г.Дятьково,12 микрорайон, д.11	53.589083, 34.350072	ж/б плита	42	да	нет	да	да	10	Ежедневно	черный металлопрокат с порошковой покраской	6	0,75	боковой	металл	3	1,1	задний	1	0	0	0	0	ООО "ОТСЖ", ИНН 3245010481;3-36-39	г.Дятьково, 12 микрорайон, д.1,10.11,12	данные отсутствуют
1674	Контейнерная площадка	152165010000, Дятьковское городское поселение	I	г.Дятьково, ул.Дм.Ульянова, д.2	53.594629, 34.342456	грунт	26	да	нет	да	да	8	Ежедневно	черный металлопрокат с порошковой покраской	5	0,75	боковой	металл	2	1,1	задний	1	1	0	1	0	Администрация Дятьковского района, ИНН 3202000859; 3-26-43	г.Дятьково, ул.Дм.Ульянова, д.1,2,3,5	данные отсутствуют
1675	Контейнерная площадка	152165010000, Дятьковское городское поселение	I	г.Дятьково, ул.Московская, д.3	53.596775, 34.341780	асфальтовое покрытие	38	да	нет	да	да	9	Ежедневно	черный металлопрокат с порошковой покраской	6	0,75	боковой	металл	2	1,1	задний	1	1	0	1	0	Администрация Дятьковского района, ИНН 3202000859; 3-26-43	г.Дятьково, ул.Московская, д.3	данные отсутствуют
1676	Контейнерная площадка	152165010000, Дятьковское городское поселение	I	г.Дятьково, ул.Базарная, д.18	53.597637, 34.351526	грунт	3	нет	нет	нет	да	3	Пн, Ср, Суб	черный металлопрокат с порошковой покраской	1	0,75	боковой	металл	2	1,1	задний	0	0	0	0	0	Администрация Дятьковского района, ИНН 3202000859; 3-26-43	г.Дятьково, ул.Базарная, д.18	данные отсутствуют
1677	Контейнерная площадка	152165010000, Дятьковское городское поселение	I	г.Дятьково, ул.Садовая, д.18	53.599797, 34.342384	грунт	9	нет	нет	нет	да	4	Ежедневно	черный металлопрокат с порошковой покраской	2	0,75	боковой	металл	2	1,1	задний	0	0	0	0	0	Администрация Дятьковского района, ИНН 3202000859; 3-26-43	г.Дятьково, ул.Садовая, д.14,15, 16,17,18,19,21,25	данные отсутствуют

1678	Контейнерная площадка	15216501000, Дятьковское городское поселение	I	г.Дятьково, ул.Садовая, д.9	53.598619, 34.340626	грунт	4	нет	нет	нет	да	4	Ежедневно	черный металлопрокат с порошковой покраской	2	0,75	боковой	металл	2	1,1	задний	0	0	0	0	0	ООО "ЖЭУ г.Дятьково", ИНН 3202011850;3-29-74	г.Дятьково, ул.Садовая, д.7,9,11,13	данные отсутствуют
1679	Контейнерная площадка	15216501000, Дятьковское городское поселение	I	г.Дятьково, ул.Садовая, д.10	53.599664, 34.344885	бетонная площадка	7	да	нет	нет	да	4	Ежедневно	черный металлопрокат с порошковой покраской	2	0,64	боковой	металл	2	1,1	задний	0	1	0	1	0	ООО "ЖЭУ Ваш Дом", ИНН 3202506324 ; 3-21-79	г.Дятьково, ул.Садовая, д.8,10	данные отсутствуют
1680	Контейнерная площадка	15216501000, Дятьковское городское поселение	I	г.Дятьково, ул.Ленина, д.145	53.596475, 34.336803	грунт	3	нет	нет	нет	да	3	Ежедневно	черный металлопрокат с порошковой покраской	1	0,75	боковой	металл	2	1,1	задний	0	0	0	0	0	ООО "ЖЭУ Ваш Дом", ИНН 3202506324;3-21-79	г.Дятьково, ул.Ленина, д.143,145	данные отсутствуют
1681	Контейнерная площадка	15216501000, Дятьковское городское поселение	I	г.Дятьково, ул.Советская, д.1а	53.592483, 34.336882	ж/б плита	18	да	нет	да	да	4	Пн, Ср, Пт	черный металлопрокат с порошковой покраской	2	0,75	боковой	металл	2	1,1	задний	0	1	0	1	0	Администрация Дятьковского района, ИНН 3202000859; 3-26-43	г.Дятьково, ул.Советская, д.1а	данные отсутствуют
1682	Контейнерная площадка	15216501000, Дятьковское городское поселение	I	г.Дятьково, ул.Ленина, д.192	53.603603, 34.333588	ж/б плита	9	нет	нет	нет	да	4	Ежедневно	черный металлопрокат с порошковой покраской	2	0,75	боковой	металл	2	1,1	задний	0	1	0	1	0	Администрация Дятьковского района, ИНН 3202000859; 3-26-43	г.Дятьково, ул.Ленина, д.192,194	данные отсутствуют
1683	Контейнерная площадка	15216501000, Дятьковское городское поселение	I	г.Дятьково, ул.Ленина, д.214	53.609809, 34.337461	грунт	39	да	нет	да	да	8	Ежедневно	черный металлопрокат с порошковой покраской	5	0,75	боковой	металл	3	1,1	задний	0	2	0	2	0	ООО "Управление жилыми домами" ИНН 3202011868; 3-19-90	г.Дятьково, ул.Ленина, д.214,216,ул.Гусева, д.3	данные отсутствуют
1684	Контейнерная площадка	15216501000, Дятьковское городское поселение	I	г.Дятьково, ул.Ленина, д.226	53.612467, 34.338966	ж/б плита	39	да	нет	да	да	7	Ежедневно	черный металлопрокат с порошковой покраской	5	0,75	боковой	металл	2	1,1	задний	0	1	0	1	0	ООО "Управление жилыми домами" ИНН 3202011868; 3-19-90	г.Дятьково, ул.Ленина, д.226,228	данные отсутствуют
1685	Контейнерная площадка	15216501000, Дятьковское городское поселение	I	г. Дятьково, пер.Первомайский, д.1	53.608842, 34.338854	ж/б плита	9	да	нет	нет	да	5	Ежедневно	черный металлопрокат с порошковой покраской	2	0,75	боковой	металл	3	1,1	задний	0	0	0	0	0	ООО "Управление жилыми домами" ИНН 3202011868; 3-19-90	г.Дятьково, пер.Первомайский, д.1	данные отсутствуют
1686	Контейнерная площадка	15216501000, Дятьковское городское поселение	I	г.Дятьково, ул.Станционная, д.34	53.605721, 34.328427	ж/б плита	18	да	нет	да	да	7	Ежедневно	черный металлопрокат с порошковой покраской	4	0,75	боковой	металл	3	1,1	задний	0	0	0	0	0	Администрация Дятьковского района, ИНН 3202000859; 3-26-43	г.Дятьково, ул.Станционная, д.30а,31,32,33,34,35,36	данные отсутствуют
1687	Контейнерная площадка	15216501000, Дятьковское городское поселение	I	г.Дятьково, ул.Станционная, д.37	53.606276, 34.326737	ж/б плита	13	да	нет	нет	да	6	Ежедневно	черный металлопрокат с порошковой покраской	3	0,75	боковой	металл	3	1,1	задний	0	0	0	0	0	Администрация Дятьковского района, ИНН 3202000859; 3-26-43	г.Дятьково, ул.Станционная, д.37,38,39,40	данные отсутствуют
1688	Контейнерная площадка	15216501000, Дятьковское городское поселение	I	г.Дятьково, ул.Усадьба РТС, д.28	53.604887, 34.314586	ж/б плита	28	да	нет	нет	да	7	Ежедневно	черный металлопрокат с порошковой покраской	4	0,75	боковой	металл	3	1,1	задний	0	1	0	1	0	Администрация Дятьковского района, ИНН 3202000859; 3-26-43	г.Дятьково, ул.Усадьба РТС, д.23,24,27,28,30	данные отсутствуют
1689	Контейнерная площадка	15216501000, Дятьковское городское поселение	I	г.Дятьково, ул. Киевская, д.33а	53.610102, 34.313967	ж/б плита	39	да	нет	да	да	9	Ежедневно	черный металлопрокат с порошковой покраской	5	0,75	боковой	металл	3	1,1	задний	1	1	0	1	0	Администрация Дятьковского района, ИНН 3202000859; 3-26-43	г.Дятьково, ул.Киевская, д.29,31,33а,35,35а,37, 37а	данные отсутствуют
1690	Контейнерная площадка	15216501000, Дятьковское городское поселение	I	г.Дятьково, ул.Садовая, д.22	53.600927, 34.342106	грунт	3	нет	нет	да	да	2	Пн, Пт	черный металлопрокат с порошковой покраской	1	0,75	боковой	металл	1	1,1	задний		0	0	0	0	Администрация Дятьковского района, ИНН 3202000859; 3-26-43	г.Дятьково, ул.Садовая, д.20,22	данные отсутствуют
1691	Контейнерная площадка	15216501000, Дятьковское городское поселение	I	г.Дятьково, ул.Циолковского, д.36	53.597548, 34.349543	ж/б плита	39	нет	нет	нет	да	9	Ежедневно	черный металлопрокат с порошковой покраской	5	0,75	боковой	металл	4	1,1	задний	0	1	0	1	0	Администрация Дятьковского района, ИНН 3202000859; 3-26-43	г.Дятьково, ул.Циолковского, д.9,11,13,15,17,30	данные отсутствуют
1692	Контейнерная площадка	15216501000, Дятьковское городское поселение	I	г.Дятьково, ул.Ленина, д.131	53.593903, 34.338585	грунт	4	нет	нет	да	да	4	Пн, Чт	черный металлопрокат с порошковой покраской	2	0,75	боковой	металл	2	1,1	задний	0	0	0	0	0	ООО "ЖЭУ Ваш Дом", ИНН 3202506324 ; 3-21-79	г.Дятьково ул.Ленина, д.131	данные отсутствуют
1693	Контейнерная площадка	15216501000, Дятьковское городское поселение	I	г.Дятьково, ул.Дм.Ульянова, д.15	53.590669, 34.345619	бетонное покрытие	9	нет	нет	нет	да	7	Пн, Ср, Пт	черный металлопрокат с порошковой покраской	3	0,75	боковой	металл	4	1,1	задний	0	0	0	0	0	ТСЖ "Север" ИНН 3202006674; 3-34-36	г.Дятьково, ул.Дм.Ульянова,д.15	данные отсутствуют
1694	Контейнерная площадка	15216501000, Дятьковское городское поселение	I	г.Дятьково, ул.Дм.Ульянова, д.7	53.593260, 34.344720	асфальтовое покрытие	9	да	нет	да	да	6	Пн, Ср, Пт	черный металлопрокат с порошковой покраской	3	0,75	боковой	металл	3	1,1	задний	0	1	0	1	0	ТСЖ "Градострой", ИНН 3202504609; 3-34-36	г.Дятьково, ул.Дм.Ульянова, д.7	данные отсутствуют
1695	Контейнерная площадка	15216501000, Дятьковское городское поселение	I	г.Дятьково, ул.Кр.Роза, д.94	53.595417, 34.324582	ж/б плита	9	нет	нет	да	да	4	Пн, Ср, Пт	черный металлопрокат с порошковой покраской	2	0,75	боковой	металл	2	1,1	задний	0	0	0	0	0	ООО "ЖЭУ Ваш Дом", ИНН 3202506324 ; 3-21-79	г.Дятьково, ул.Кр.Роза, д.92,94	данные отсутствуют
1696	Контейнерная площадка	15216501000, Дятьковское городское поселение	I	г.Дятьково, ул.Фокина, д.12	53.602176, 34.331273	асфальтовое покрытие	9	да	нет	да	да	5	Ежедневно	черный металлопрокат с порошковой покраской	3	0,75	боковой	металл	2	1,1	задний	0	1	0	1	0	ООО ЖК "БиК" ИНН 3257011592; 31-24-09	г.Дятьково, ул.Фокина, д.12,16	данные отсутствуют
1697	Контейнерная площадка	15216501000, Дятьковское городское поселение	I	г.Дятьково, ул.Орджоникидзе, д.1В	53.604425, 34.312283	ж/б плита	33	да	нет	да	да	7	Ежедневно	черный металлопрокат с порошковой покраской	4	0,75	боковой	металл	3	1,1	задний	0	1	0	1	0	Администрация Дятьковского района, ИНН 3202000859; 3-26-43	г.Дятьково, ул.Орджоникидзе, д.1а,16,1в	данные отсутствуют

1698	Контейнерная площадка	15216501000, Дятьковское городское поселение	1	г.Дятьково, ул.Ленина, д.231	53.611345, 34.336757	грунт	3	нет	нет	нет	да	2	Пя. Пт	черный металлопрокат с порошковой покраской	1	0,75	боковой	металл	1	1,1	задний	0	0	0	0	0	Администрация Дятьковского района, ИНН 3202000859; 3-26-43	г.Дятьково, ул.Ленина, д.231	данные отсутствуют
1699	Контейнерная площадка	15216501000, Дятьковское городское поселение	1	г.Дятьково, ул.Ленина, д.113	53.588686, 34.339403	ж/б плита	41	да	нет	да	да	9	Ежедневно	черный металлопрокат с порошковой покраской	5	0,75	боковой	металл	3	1,1	задний	1	0	0	0	0	Администрация Дятьковского района, ИНН 3202000859; 3-26-43	г.Дятьково, ул.Ленина, д.103,105,109,111,113 ,117	данные отсутствуют
1700	Контейнерная площадка	15216501000, Дятьковское городское поселение	1	г.Дятьково, пер.К.Маркса, д.3	53.595261, 34.332964	грунт	5,5	да	нет	да	да	4	Ежедневно	черный металлопрокат с порошковой покраской	2	0,75	боковой	металл	2	1,1	задний	0	0	0	0	0	ООО "Управление жилыми домами" ИНН 3202011868; 3-19-90	г.Дятьково, пер.К.Маркса, д.1,3,4; ул.Толстого, д.13	данные отсутствуют
1701	Контейнерная площадка	15216501000, Дятьковское городское поселение	1	г.Дятьково, ул.Ленина, д.180	53.597584, 34.337684	бетонная площадка	21,5	да	нет	да	да	7	Ежедневно	черный металлопрокат с порошковой покраской	4	0,75	боковой	металл	3	1,1	задний	0	1	0	1	0	ТСЖ "Форум" ИНН3202011096; 89003585354	г.Дятьково, ул.Ленина, д.180, ул.Садовая, д.1,3	данные отсутствуют
1702	Контейнерная площадка	15216501000, Дятьковское городское поселение	1	г.Дятьково, ул.Ленина, д.208	53.607577, 34.335607	ж/б плита	37	да	нет	да	да	8	Ежедневно	черный металлопрокат с порошковой покраской	5	0,75	боковой	металл	3	1,1	задний	0	0	0	0	0	Администрация Дятьковского района, ИНН 3202000859; 3-26-43	г.Дятьково, ул.ленина, д.208,112	данные отсутствуют
1703	Контейнерная площадка	15216501000, Дятьковское городское поселение	1	г.Дятьково, ул.Городок Строителей, д.4	53.612063, 34.310836	ж/б плита	29	да	нет	да	да	4	Ежедневно	черный металлопрокат с порошковой покраской	2	0,75	боковой	металл	2	1,1	задний	0	0	0	0	0	Администрация Дятьковского района, ИНН 3202000859; 3-26-43	г.Дятьково, ул.Городок Строителей, д.2,3,4,7	данные отсутствуют
1704	Контейнерная площадка	15216501000, Дятьковское городское поселение	1	г.Дятьково, ул.Фокина, д.63	53.604978, 34.317817	ж/б плита	29	да	нет	да	да	8	Ежедневно	черный металлопрокат с порошковой покраской	3	0,75	боковой	металл	4	1,1	задний	1	0	0	0	0	Администрация Дятьковского района, ИНН 3202000859; 3-26-43	г.Дятьково, ул.Фокина, д.63,65	данные отсутствуют
1705	Контейнерная площадка	15216501000, Дятьковское городское поселение	1	г.Дятьково, ул.Людиновская, д.8	53.613616, 34.313069	грунт	3	нет	нет	нет	нет	1	Пн, Ср, Пт	черный металлопрокат с порошковой покраской	1	0,75	боковой		0			0	1	0	1	0	Администрация Дятьковского района, ИНН 3202000859; 3-26-43	г.Дятьково, ул.Людиновская	данные отсутствуют
1706	Контейнерная площадка	15216501000, Дятьковское городское поселение	1	г.Дятьково, ул.Людиновская, д.11	53.614637, 34.315064	грунт	3	нет	нет	нет	нет	1	Пн, Ср, Пт	черный металлопрокат с порошковой покраской	1	0,75	боковой		0			0	1	0	1	0	Администрация Дятьковского района, ИНН 3202000859; 3-26-43	г.Дятьково, ул.Людиновская	данные отсутствуют
1707	Контейнерная площадка	15216501000, Дятьковское городское поселение	1	г.Дятьково, ул.Ленина, д.189	53.604789, 34.332551	ж/б плита	37	нет	нет	да	да	8	Ежедневно	черный металлопрокат с порошковой покраской	5	0,75	боковой	металл	2	1,1	задний	1	1	0	1	0	ООО "ЖЭУ г.Дятьково". ИНН 3202011850;3-29-74	г.Дятьково, ул.Ленина, д.187,189; ул.Крупской, д.10	данные отсутствуют
1708	Контейнерная площадка	15216501000, Дятьковское городское поселение	1	г.Дятьково, ул.Качалова, д.5	53.597214, 34.335328	асфальтовое покрытие	14	да	нет	да	да	8	Ежедневно	черный металлопрокат с порошковой покраской	5	0,75	боковой	металл	3	1,1	задний	0	1	0	1	0	ООО "ЖЭУ г.Дятьково". ИНН 3202011850;3-29-74	г.Дятьково, ул.Качалова, д.5,7а	данные отсутствуют
1709	Контейнерная площадка	15216501000, Дятьковское городское поселение	1	г.Дятьково, ул.Шувалова, д.5	53.595223, 34.335684	грунт	11	да	нет	нет	да	5	Ежедневно	черный металлопрокат с порошковой покраской	3	0,75	боковой	металл	2	1,1	задний	0	0	0	0	0	Администрация Дятьковского района, ИНН 3202000859; 3-26-43	г.Дятьково, ул.Шувалова, д.1,4,5	данные отсутствуют
1710	Контейнерная площадка	15216501000, Дятьковское городское поселение	1	г.Дятьково, ул.Железнодорожная, д.6а	53.610853, 34.321852	грунт	3	нет	нет	да	да	5	Ежедневно	черный металлопрокат с порошковой покраской	3	0,75	боковой	металл	2	1,1	задний	0	1	0	1	0	Администрация Дятьковского района, ИНН 3202000859; 3-26-43	г.Дятьково, ул.Железнодорожная,6, 6а,8	данные отсутствуют
1711	Контейнерная площадка	15216501000, Дятьковское городское поселение	1	г.Дятьково, ул.Крупской, д.4	53.604359, 34.330511	ж/б плита	3	да	нет	нет	нет	1	Еженедельно (пятница)	черный металлопрокат с порошковой покраской	1	0,75	боковой		0			0	0	0	0	0	ОАО "Дятьково-Хлеб", ИНН 3202000249; 3-12-84		Производство,ОАО "Дятьково-Хлеб",ИНН 3202000249, г.Дятьково, ул.Крупской, д.4
1712	Контейнерная площадка	15216501000, Дятьковское городское поселение	1	г.Дятьково, ул.Ленина, д.135	53.595147, 34.338236	железное покрытие	5	да	нет	нет	нет	2	Понедельник (1)	черный металлопрокат с порошковой покраской	2	0,75	боковой		0			0	0	0	0	0	ИП Кузин Андрей Степанович, ИНН 320200510779; 3-20-54		ТЦ "Орфей", ИП Кузин Андрей Степанович, НН 320200510779,г.Дятьково, ул.Ленина, д.135
1713	Контейнерная площадка	15216501000, Дятьковское городское поселение	1	г.Дятьково, пр.Доброславина, д.2	53.588433, 34.320168	ж/б покрытие	15	да	нет	да	нет	1	Четверг (2)	черный металлопрокат с порошковой покраской	0				0			1	0	0	0	0	ООО "Астера". ИНН 3202010511; 3-43-18		Производство,ООО "Астера", ИНН 3202010511;г.Дятьково, пр.Доброславина, д.2
1714	Контейнерная площадка	15216501000, Дятьковское городское поселение	1	г.Дятьково, старое кладбище у Храма	53.594396, 34.320424	ж/б плита	8	нет	нет	да	нет	1	Вторник (2, послед.)	черный металлопрокат с порошковой покраской	0				0			1	0	0	0	0	МКП г.Дятьково."Коммунальное хозяйство". ИНН 3202010984; 3-73-44		Старое кладбище у Храма, МКП г.Дятьково "Коммунальное хозяйство" ИНН 3202010984
1715	Контейнерная площадка	15216501000, Дятьковское городское поселение	1	г.Дятьково, старое кладбище Мемориал	53.593826, 34.315121	ж/б плита	8	нет	нет	да	нет	1	Вторник (2, послед.)	черный металлопрокат с порошковой покраской	0				0			1	0	0	0	0	МКП г.Дятьково."Коммунальное хозяйство". ИНН 3202010984; 3-73-44		Мемориал. МКП г.Дятьково "Коммунальное хозяйство" ИНН 3202010984
1716	Контейнерная площадка	15216501000, Дятьковское городское поселение	1	г.Дятьково, новое кладбище	53.592760, 34.306758	ж/б плита	8	нет	нет	да	нет	1	Вторник (2, послед.)	черный металлопрокат с порошковой покраской	0				0			1	0	0	0	0	МКП г.Дятьково."Коммунальное хозяйство". ИНН 3202010984; 3-73-44		Новое кладбище. МКП г.Дятьково "Коммунальное хозяйство" ИНН 3202010984
1717	Контейнерная площадка	15216501000, Дятьковское городское поселение	1	г.Дятьково, ул.Станционная, д.26	53.606712, 34.321705	железное покрытие	3	нет	нет	нет	нет	2	Четверг (послед.)	черный металлопрокат с порошковой покраской	2	0,75	боковой		0			0	0	0	0	0	ИП Четвергов Алексей Анатольевич, ИНН 320200398414		Пункт технического контроля, ИП Четвергов Алексей Анатольевич,ИНН 320200398414, г.Дятьково, ул.Кр.Роза, д.62
1718	Контейнерная площадка	15216501000, Дятьковское городское поселение	1	г.Дятьково, ул.Рябка, д.2а	53.585497, 34.328326	железное покрытие	4	нет	нет	нет	нет	1	Четверг (2, послед.)	черный металлопрокат с порошковой покраской	1	0,75	боковой		0			0	0	0	0	0	МУП г.Дятьково "ВКХ", ИНН 3202006272, 3-17-41		Офисные и бытовые помещения МУП г.Дятьково "ВКХ", ИНН 3202006272, г.Дятьково, ул.Рябка, д.2а

1719	Контейнерная площадка	15216501000, Дятьковское городское поселение	1	г.Дятьково, ул.Крупской, д.12а	53.604802, 34.340087	железное покрытие	10	да	нет	нет	нет	2	Ежедельно (вторник)	черный металлопрокат с порошковой покраской	2	0,65	боковой		0			0	0	0	0	0	ООО "Алмаз", ИНН3202008512		ТЦ ООО "Алмаз", ИНН3202008512, г.Дятьково, ул.Крупской, д.12а
1720	Контейнерная площадка	15216501000, Дятьковское городское поселение	1	г.Дятьково, ул.Крупской, д.31а	53.361703, 34.203608	бетонное покрытие	4	да	нет	нет	нет	2	Ежедельно (пятница)	черный металлопрокат с порошковой покраской	2	0,9	боковой		0			0	0	0	0	0	ООО "Дятьково-ГМЗ", ИНН 3202010416, 3-28-20		ООО "Дятьково-ГМЗ", ИНН 3202010416, г.Дятьково, ул.Крупской, д.31а
1721	Контейнерная площадка	15216501000, Дятьковское городское поселение	1	г.Дятьково, ул.Кирова, д.32	53.589439, 34.333107	бетонное покрытие	4	нет	нет	нет	нет	1	Среда (1,3)	черный металлопрокат с порошковой покраской	1	0,75	боковой		0			0	0	0	0	0	ИП Гайдуков Александр Александрович, ИНН320206319458		Магазин"Классон" ИП Гайдуков Александр Александрович, ИНН 320206319458, г.Дятьково, ул.Кирова,д.32
1722	контейнерная площадка	15216501000, Дятьковское городское поселение	1	г.Дятьково, ул.Советская, д.2	53.593239, 34.334455	асфальтовое покрытие	2	нет	нет	нет	нет	1	Пятница (2,4)	черный металлопрокат с порошковой покраской	1	75	боковой		0			0	0	0	0	0	АО "Газпром газораспределение Брянск" Северный, ИНН 3234007455, 3-78-80		АО "Газпром газораспределение Брянск" Северный, ИНН 3234007455, г.Дятьково, ул.Советская, д.2
1723	Контейнерная площадка	15216501000, Дятьковское городское поселение	1	г.Дятьково, ул.Орджоникидзе, д.5	53.596429, 34.310425	бетонное покрытие	4	да	нет	нет	нет	1		черный металлопрокат с порошковой покраской	1	0,75	боковой		0			0	0	0	0	0	ОАО "Автоколонна 1472-Дятьково", ИНН 3202009393, 3-29-41		Автотранспортное предприятие, ОАО "Автоколонна 1472-Дятьково", ИНН 3202009393, г.Дятьково, ул.Орджоникидзе, д.5
1724	Контейнерная площадка	15216501000, Дятьковское городское поселение	1	г.Дятьково, пр.Доброславина, д.7	53.586693, 34.317230	грунт	2,3	нет	нет	нет	нет	1		черный металлопрокат с порошковой покраской	1	0,75	боковой		0			0	0	0	0	0	Авдеев Алексей АлексеевичИНН320201832810		Авдеев Алексей АлексеевичИНН320201832810, г.Дятьково, пр.Доброславина, д.7
1725	Контейнерная площадка	15216501000, Дятьковское городское поселение	1	г.Дятьково, ул.Станционная, д.1	53.607380, 34.322515	асфальтовое покрытие	10	да	нет	нет	нет	5		черный металлопрокат с порошковой покраской	5	1,0	боковой		0			0	0	0	0	0	ИП Толмачев Алексей Михайлович,ИНН 3202052761 60; 8-920-602-39-84		Магазин и складские помещения,ИП Толмачев Алексей Михайлович,ИНН 320205276160, г.Дятьково, ул.Станционная, д.1
1726	Контейнерная площадка	15216501000, Дятьковское городское поселение	1	г.Дятьково, ул.Крупской, д.9	53.605713, 34.336143	грунт	3	нет	нет	нет	нет	1		черный металлопрокат с порошковой покраской	1	0,75	боковой		0			0	0	0	0	0	Антонюк Денис Анатольевич, ИНН 320203137731; 8-953-298-82-15		Антонюк Денис Анатольевич, ИНН 320203137731; г.Дятьково, ул.Крупской, д.9
1727	Контейнерная площадка	15216501000, Дятьковское городское поселение	1	г. Дятьково, ул. Дворики РТС, д.14	53.605847, 34.314262	бетонная площадка	1	да	нет	нет	нет	1		черный металлопрокат с порошковой покраской	1	0,75	боковой		0			0	0	0	0	0	ИП Бирюков А.А., ИНН 320205942356		Магазины, Бирюков А.А., ИНН 320205942356; г. Дятьково, ул. Дворики РТС, д.14
1728	Контейнерная площадка	15216501000, Дятьковское городское поселение	1	г. Дятьково, ул. Котовского, д.50	53.607306, 34.296161; 53.604002, 34.295707	бетон, асфальт	6	да	нет	нет	нет	3		черный металлопрокат с порошковой покраской	1	1	боковой		0			2	0	0	0	0	ООО "ЦТК", ИНН 3254508604		Складские помещения, гостиница ООО "ЦТК", ИНН 3254508604, г. Дятьково, ул. Котовского, д.50
1729	Контейнерная площадка	15216501000, Дятьковское городское поселение	1	г. Дятьково. пл. Ленина, д.1	53.596428, 34.339481	плитка	8	да	нет	нет	нет	1		черный металлопрокат с порошковой покраской	1	0,75	боковой		0			0	0	0	0	0	МБУК "МКДЦ", ИНН 3202012678		Дом культуры, МБУК "МКДЦ", ИНН 3202012678, г. Дятьково, пл. Ленина, д.1
1730	Контейнерная площадка	15216501000, Дятьковское городское поселение	1	г. Дятьково, ул. Ленина, д.161	53.599487, 34.333299	асфальт	6	да	нет	нет	нет	1		черный металлопрокат с порошковой покраской	1	0,75	боковой		0			0	0	0	0	0	МБУК "МКДЦ", ИНН 3202012678		Дом культуры, МБУК "МКДЦ", ИНН 3202012678, г. Дятьково, ул. Ленина, д.161
1731	Контейнерная площадка	15216501000, Дятьковское городское поселение	1	г. Дятьково, пр. Доброславина, д.5	53.587202, 34.315752	асфальт	6	да	нет	нет	нет	1		черный металлопрокат с порошковой покраской	1	0,5	боковой		0			0	0	0	0	0	ИП Осин А.А.., ИНН 323503123904		Магазин, ИП Осин А.А.., ИНН 323503123904, г. Дятьково, пр. Доброславина, д.5
1732	Контейнерная площадка	15216804000, Березинское сельское поселение	1	д.Березино, ул.Керамическая, д.38	53.485643, 34.441092	грунт	18	да	нет	нет	нет	6	(Понедельник, среда, пятница)	черный металлопрокат с порошковой покраской	6	0,75	боковой		0			0	3	0	3	0	Березинская сельская администрация ИНН 7443001831, тел.4-65-67	д.Березино, ул.Керамическая, д.10,12,38; ул.Строителей, д.1,2,3,4,5	м-н "Успех" ИП Жученкова Т.В.д.Березино ул.Керамическая,д.11 ИНН 320205357901 м-н "Семерочка", Симакова О.В.д.Березино, ул.Керамическая,11, ИНН 320205722008 м-н "Фермер" ИП Лелюкова Л.С.ИНН 320202381310 м-н"Каскад" ИП Бобкова Г.В.д.Березино,ул.Керамическая,11, ИНН 320200242671, м-н"Ассорти"ИП Жлинская Н.Г. д.Березино, ул.Керамическая,12
1733	Контейнерная площадка	15216804000, Березинское сельское поселение	1	д.Березино, ул.Керамическая, д.24, р-н библиотеки	53.484221, 34.444268	грунт	18	да	нет	нет	нет	6	(Понедельник, среда, пятница)	черный металлопрокат с порошковой покраской	6	0,75	боковой		0			0	3	0	3	0	Березинская сельская администрация ИНН 7443001831, тел.4-65-67	д.Березино, ул.Керамическая, д.24, д/с "Золушка"	
1734	Контейнерная площадка	15216804000, Березинское сельское поселение	1	д.Березино, ул.Керамическая, д.33	53.486024, 34.445365	асфальтовое покрытие	18	да	нет	нет	нет	5	(Понедельник, среда, пятница)	черный металлопрокат с порошковой покраской	5	0,75	боковой		0			0	3	0	3	0	Березинская сельская администрация ИНН 7443001831, тел.4-65-67	д.Березино, ул.Керамическая, д.13,14,15,31,32,33	м-н"Продукты" ИП Кошарина Т.И., д.Березино, ул.Керамическая, д.16, ИНН 320200087553
1735	Контейнерная площадка	15216804000, Березинское сельское поселение	1	д.Березино, ул.Октябрьская, д.19	53.484528, 34.447325	грунт	3	нет	нет	нет	нет	1	(Понедельник, среда, пятница)	черный металлопрокат с порошковой покраской	1	0,75	боковой		0			0	1	0	1	0	Березинская сельская администрация ИНН 7443001831, тел.4-65-67	частный сектор	
1736	Контейнерная площадка	15216804000, Березинское сельское поселение	1	д.Березино, ул.Октябрьская, д.37	53.485149, 34.453494	грунт	6	нет	нет	нет	нет	2	(Понедельник, среда, пятница)	черный металлопрокат с порошковой покраской	2	75	боковой		0			0	1	0	1	0	Березинская сельская администрация ИНН 7443001831, тел.4-65-67	частный сектор	
1737	Контейнерная площадка	15216804000, Березинское сельское поселение	1	д.Березино, ул.Партизанская, д.14а	53.482495, 34.435542	грунт	3	нет	нет	нет	нет	1	(Понедельник, среда, пятница)	черный металлопрокат с порошковой покраской	1	0,75	боковой		0			0	1	0	1	0	Березинская сельская администрация ИНН 7443001831, тел.4-65-67	частный сектор	
1738	Контейнерная площадка	15216804000, Березинское сельское поселение	1	д.Березино, ул.Первомайская, д.14	53.485875, 34.440116	ж/б плита	6	да	нет	нет	нет	2	(Понедельник, среда, пятница)	черный металлопрокат с порошковой покраской	2	0,75	боковой		0			0	1	0	1	0	Березинская сельская администрация ИНН 7443001831, тел.4-65-67	частный сектор	
1739	Контейнерная площадка	15216804000, Березинское сельское поселение	1	д.Березино, ул.Садовая, д.1а	53.486519, 34.449310	грунт	3	нет	нет	нет	нет	1	(Понедельник, среда, пятница)	черный металлопрокат с порошковой покраской	1	0,75	боковой		0			0	1	0	1	0	Березинская сельская администрация ИНН 7443001831, тел.4-65-67	частный сектор	

1740	Контейнерная площадка	15216804000, Березинское сельское поселение	1	д.Березино, ул.Заводская, д.3	54.480014, 34.423958	грунт	6	нет	нет	нет	нет	1	(Понедельник, среда, пятница)	черный металлопрокат с порошковой покраской	1	0,75	боковой		0			0	1	0	1	0	Березинская сельская администрация ИНН 7443001831, тел.4-65-67	д.Березино, ул.Заводская, д.3	
1741	Контейнерная площадка	15216804000, Березинское сельское поселение	1	д.Березино, ул.Партизанская, д.52	53.482777, 34.447601	грунт	3	нет	нет	нет	нет	1	(Понедельник, среда, пятница)	черный металлопрокат с порошковой покраской	1	0,75	боковой		0			0	1	0	1	0	Березинская сельская администрация ИНН 7443001831, тел.4-65-67	частный сектор	
1742	Контейнерная площадка	15216804000, Березинское сельское поселение	1	д.Березино, ул.Первомайская,д.18	53.485218, 34.436964	грунт	6	нет	нет	нет	нет	1	(Понедельник, среда, пятница)	черный металлопрокат с порошковой покраской	1	0,75	боковой		0			0	1	0	1	0	Березинская сельская администрация ИНН 7443001831, тел.4-65-67	частный сектор	
1743	Контейнерная площадка	15216804000, Березинское сельское поселение	1	д.Березино, кладбище	53.480375, 34.421909	грунт	3	нет	нет	нет	нет	1	(Понедельник, среда, пятница)	черный металлопрокат с порошковой покраской	1	0,75	боковой		0			0	0	0	0	0	Березинская сельская администрация ИНН 7443001831, тел.4-65-67	кладбище	
1744	Контейнерная площадка	15216804000, Березинское сельское поселение	1	д.Березино, ул.Партизанская, д.69	53.483717, 34.452127	грунт	3	нет	нет	нет	нет	2	(Понедельник, среда, пятница)	черный металлопрокат с порошковой покраской	2	0,75	боковой		0			0	1	0	1	0	Березинская сельская администрация ИНН 7443001831, тел.4-65-67	частный сектор	
1745	Контейнерная площадка	15216804000, Березинское сельское поселение	1	д.Березино, озеро	53.483793, 34.442363	грунт	3	нет	нет	нет	нет	1	(Понедельник, среда, пятница)	черный металлопрокат с порошковой покраской	1	0,75	боковой		0			0	0	0	0	0	Березинская сельская администрация ИНН 7443001831, тел.4-65-67	частный сектор	м-и "Валентина" ИП Ершова Е.А. д.Березино, ул.Керамическая, д.24, ИНН 320205254007 м-и "Капелька" ИП Ковалева С.А. д.Березино, ул.Керамическая,24, ИНН 320202255732 Березинская сельская администрация, ИНН 3202009957
1746	Контейнерная площадка	15216832000, Слободищенское сельское поселение	1	с.Слободище, ул.Гагарина, д.8	53.513545, 34.324778	асфальтовое покрытие	18	да	нет	нет	да	15	(Понедельник, среда, пятница)	черный металлопрокат с порошковой покраской	12	0,75	боковой	металл	3	1,1	задний	0	2	0	2	0	Слободищенское сельское поселение, ИНН 3202009989, тел. 8(4832)40-93-62	с.Слободище, ул.Гагарина, д.1,2,3,4,5,6,7,8,9,10,13,18,21,25	данные отсутствуют
1747	Контейнерная площадка	15216832000, Слободищенское сельское поселение	1	с.Слободище, ул.Гагарина, д.11	53.515416, 34.326817	асфальтовое покрытие	3,5	да	нет	нет	да	7	(Понедельник, среда, пятница)	черный металлопрокат с порошковой покраской	5	0,75	боковой	металл	2	1,1	задний	0	1	0	1	0	Слободищенское сельское поселение, ИНН 3202009989, тел. 8(4832)40-93-62	с.Слободище, ул.Гагарина, д.11,12,14,15,16,17,19,20,22,23,24	данные отсутствуют
1748	Контейнерная площадка	15216808000 Большежуковская сельское поселение	1	п.Дружба, ул.Садовая, д.3	53.564196, 34.367740	грунт	18	нет	нет	нет	да	10	(Понедельник, среда, пятница)	черный металлопрокат с порошковой покраской	6	0,75	боковой	металл	4	1,1	задний	0	0	0	0	0	Большежуковская сельская администрация ИНН 3202010173, тел.3-85-92	п.Дружба, ул.Садовая, д.1,3,5; ул.Советская, д.3,4,7а,10	данные отсутствуют
1749	Контейнерная площадка	15216808000 Большежуковская сельское поселение	1	п.Дружба, ул.Садовая, д.9	53.564809, 34.372514	грунт	11	да	нет	нет	да	4	(Понедельник, среда, пятница)	черный металлопрокат с порошковой покраской	2	0,75	боковой	металл	2	1,1	задний	0	0	0	0	0	Большежуковская сельская администрация ИНН 3202010173, тел.3-85-92	п.Дружба, ул.Садовая, д.7,9; ул.Комсомольская, д.1,3	данные отсутствуют
1750	Контейнерная площадка	15216808000 Большежуковская сельское поселение	1	п.Дружба, ул.Октябрьская, д.16	53.566241, 34.372438	ж/б плита	30	да	нет	нет	да	3	(Понедельник, среда, пятница)	черный металлопрокат с порошковой покраской	2	0,75	боковой	металл	1	1,1	задний	0	2	0	2	0	Большежуковская сельская администрация ИНН 3202010173, тел.3-85-92	п.Дружба, ул.Октябрьская, д.16,18	данные отсутствуют
1751	Контейнерная площадка	15216808000 Большежуковская сельское поселение	1	п.Дружба, ул.Октябрьская, д.15	53.565574, 34.371968	ж/б плита	15	да	нет	нет	да	6	(Понедельник, среда, пятница)	черный металлопрокат с порошковой покраской	3	0,75	боковой	металл	2	1,1	задний	1/7,8	0	0	0	0	Большежуковская сельская администрация ИНН 3202010173, тел.3-85-92	п.Дружба, ул.Октябрьская, д.15, ул.Комсомольская, д.5,11	данные отсутствуют
1752	Контейнерная площадка	15216553000, МО "Бытошское городское поселение"	1	п.Бытошь, Микрорайон, д.1	53.817227, 34.081853	ж/б плиты	6	да	нет	нет	да	6	Еженедельно (среда)	черный металлопрокат с порошковой покраской	4	0,75	боковой	металл	2	1,1	задний	0	2	0	2	0	Бытошская поселковая администрация, ИНН 3202010208; 4-92-37	МКД: ул. Маяковского: д. № 1, д. №2	данные отсутствуют
1753	Контейнерная площадка	15216553000, МО "Бытошское городское поселение"	1	п.Бытошь, Микрорайон, д.2	53.815934, 34.081952	ж/б плиты	3	да	нет	нет	да	5	Еженедельно (среда)	черный металлопрокат с порошковой покраской	3	0,75	боковой	металл	2	1,1	задний	0	1	0	1	0	Бытошская поселковая администрация, ИНН 3202010208; 4-92-37	МКД: ул. Маяковского: д. №2	данные отсутствуют
1754	Контейнерная площадка	15216553000, МО "Бытошское городское поселение"	1	п.Бытошь, ул.Алексеева д.10	53.820255, 34.092616	ж/б плиты	6	да	нет	нет	да	5	Еженедельно (среда)	черный металлопрокат с порошковой покраской	3	0,75	боковой	металл	2	1,1	задний	0	1	0	1	0	Бытошская поселковая администрация, ИНН 3202010208; 4-92-37	МКД: ул. Алексеева д. № 9, д. № 10	ИП Долгачева А.Н., ИНН 320200577910
1755	Контейнерная площадка	15216553000, МО "Бытошское городское поселение"	1	п.Бытошь, ул.Циолковского, д.3	53.816631, 34.084792	ж/б плиты	4	да	нет	нет	нет	3	Еженедельно (среда)	черный металлопрокат с порошковой покраской	3	0,75	боковой	нет	0	0	нет	0	4	0	4	0	Бытошская поселковая администрация, ИНН 3202010208; 4-92-37	МКД: ул. Циолковского д. № 1а, д. № 3, д. № 6, д. № 8	ИП Новикова СН, ИНН 320201735729; ИП Гузов АН ИНН 320205938984
1756	Контейнерная площадка	15216553000, МО "Бытошское городское поселение"	1	п.Бытошь, ул.Маяковского, д.6	53.815883, 34.084007	ж/б плиты	13	да	нет	нет	да	3	Еженедельно (среда)	черный металлопрокат с порошковой покраской	2	0,75	боковой	металл	1	1,1	задний	0	1	0	1	0	Бытошская поселковая администрация, ИНН 3202010208; 4-92-37	МКД: ул. Маяковского: д. № 3, д. № 4, д. № 5, д. № 6	данные отсутствуют
1757	Контейнерная площадка	15216553000, МО "Бытошское городское поселение"	1	п.Бытошь, ул.Пионерская, д.2	53.817908, 34.082724	ж/б плиты	30	да	нет	нет	да	8	Еженедельно (среда)	черный металлопрокат с порошковой покраской	5	0,75	боковой	металл	3	1,1	задний	0	0	0	0	0	Бытошская поселковая администрация, ИНН 3202010208; 4-92-37	МКД: ул. Пионерская д. № 2	ИП Цурганова Т.В. ИНН 320200382069

1758	Контейнерная площадка	15216553000, МО "Бытошское городское поселение"	I	п.Бытошь, ул.Пионерская, д.3	53.817742 34.085245	ж/б плиты	29	да	нет	нет	да	5	Еженедельно (среда)	черный металлопрокат с порошковой покраской	3	0,75	боковой	металл	2	1,1	задний	0	1	0	1	0	Бытошская поселковая администрация, ИНН 3202010208; 4-92-37	МКД: ул. Циолковского д. № 4, ул. Пионерская д. 1а, ул. Октябрьская д. № 1, ул.Пионерская, д.3	ИП Тартачная АМ, ИНН 320204788630
1759	Контейнерная площадка	15216553000, МО "Бытошское городское поселение"	I	д. Будочки, ул. Центральная, д.1	53.837040, 34.152384	ж/б плиты	3	да	нет	нет	нет	2	Еженедельно (среда)	черный металлопрокат с порошковой покраской	2	0,75	боковой	нет	0	0	нет	0	1	0	1	0	Бытошская поселковая администрация, ИНН 3202010208; 4-92-37	МКД: ул. Центральная д. №1, д. № 2	данные отсутствуют
1760	Контейнерная площадка	15216563000 Старское городское поселение	I	рп Старь ул. Комарова д.6	53.620367, 34.162000	ж/б плиты	10,51	да	нет	да	да	9	3 раза в неделю: понедельник, среда, пятница	черный металлопрокат с порошковой покраской	6	0,75	боковой	металл	3	1,1	задний	0	1	0	0	1/7,8	Администрация п.Старь, ИНН 3202010134, 4-51-72	рп Старь, ул.Комарова д. 3,4,6,7,	данные отсутствуют
1761	Контейнерная площадка	15216563000 Старское городское поселение	I	рп.Старь, ул.Рябка, д.6	53.617536, 34.158457	ж/б плиты	8	да	нет	да	да	8	3 раза в неделю: понедельник, среда, пятница	черный металлопрокат с порошковой покраской	5	0,75	боковой	металл	3	1,1	задний	0	1	0	0	1/7,8	Администрация п.Старь, ИНН 3202010134, 4-51-72	рп Старь ул.Рябка д. 6,8,10. Ленина д. 21, 23	данные отсутствуют
1762	Контейнерная площадка	15216563000 Старское городское поселение	I	рп.Старь, ул.Рябка, д.4	53.619053, 34.157366	ж/б плиты	9,6	да	нет	да	да	11	3 раза в неделю: понедельник, среда, пятница	черный металлопрокат с порошковой покраской	7	0,75	боковой	металл	4	1,1	задний	0	1	0	0	1/7,8	Администрация п.Старь, ИНН 3202010134,4-51-72	рп Старь, ул.Рябка д.1,2,3,4, ул. Комарова д. 2,8, ул. Ленина д.13,15,17,19	данные отсутствуют
1763	Контейнерная площадка	15216563000 Старское городское поселение	I	рп.Старь, площадь 30 лет Победы	53.625265, 34.151676	ж/б плиты	5,95	да	нет	да	да	7	3 раза в неделю: понедельник, среда, пятница	черный металлопрокат с порошковой покраской	5	0,75	боковой	металл	2	1,1	задний	0	0	0	0	0	Администрация п.Старь, ИНН 3202010134, 4-51-72	рп Старь, пл.30 лет Победы д. 1,3,5,7	данные отсутствуют
1764	Контейнерная площадка	15216563000 Старское городское поселение	I	рп.Старь, ул.Луначарского, д.1а(со стороны церкви)	53.624514, 34.149887	ж/б плиты	4,68	да	нет	да	да	5	3 раза в неделю: понедельник, среда, пятница	черный металлопрокат с порошковой покраской	3	0,75	боковой	металл	2	1,1	задний	0	0	0	0	0	Администрация п.Старь, ИНН 3202010134, 4-51-72	рп Старь. пл.30 лет Победы д.2,4.6	данные отсутствуют
1765	Контейнерная площадка	15216563000 Старское городское поселение	I	рп.Старь, ул.Спортивная	53.626691, 34.158011	ж/б плиты	10,88	да	нет	да	да	8	3 раза в неделю: понедельник, среда, пятница	черный металлопрокат с порошковой покраской	6	0,75	боковой	металл	2	1,1	задний	0	1	0	0	1/7,8	Администрация п.Старь, ИНН 3202010134, 4-51-72	рп Старь ул.Спортивная д.1,2,3,4,5	данные отсутствуют
1766	Контейнерная площадка	15216563000 Старское городское поселение	I	рп.Старь, ул.Ленина д.1	53.621317, 34.153242	асфальт	4	нет	нет	да	нет	1	по договору	черный металлопрокат с порошковой покраской	1	0,75	боковой		0			0	0	0	0	0	ЗАО "Дятьковский торг",242640, г.Дятьково, ул.Ленина д.153, ИНН 3202000908		ЗАО "Дятьковский торг",242640, г.Дятьково, ул.Ленина д.153, ИНН 3202000908
1767	Контейнерная площадка	15216563000 Старское городское поселение	I	рп.Старь, ул.Ленина д.7а	53.62012, 34.15416	ж/бетон	4	нет	нет	нет	нет	1	по договору	черный металлопрокат с порошковой покраской	1	0,5	боковой		0			0	0	0	0	0	ИП Бирюков А.А., 242640 Брянская область, Дятьковский район, рп Старь ул.Ленина д.7а ЕГРИП 304320225000060		ИП Бирюков А.А., 242640 Брянская область, Дятьковский район, рп Старь ул.Ленина д.7а ЕГРИП 304320225000060
1768	Контейнерная площадка	15216556000 Ивотское городское поселение	I	п. Ивот, ул.Дзержинского д..2	53.677244/ 34.199372	асфальт	22	да	нет	да	да	7	понедельник, среда, пятница	черный металлопрокат с порошковой покраской	1 4	0,75 0,64	боковой	металл	2	1,1	задний	0	1	0	1	0	Администрация п.Ивот ИНН320201222, 4-44-16	п. Ивот, ул.Дзержинского д..2, ул. Пролетарская, д.17,д.20, д. 21, д.16, д.14.	данные отсутствуют
1769	Контейнерная площадка	15216556000 Ивотское городское поселение	I	п. Ивот ул.Дзержинского, д. 11	53.611901/ 34.195328	асфальт	10	нет	нет	да	нет	3	понедельник, среда, пятница	черный металлопрокат с порошковой покраской	2 1	0,64 0,75	боковой		0			0	0	0	0	0	Администрация п.Ивот ИНН320201222, 4-44-16	п. Ивот ул.Дзержинского, д. 11, д.9, д.7, д.5, д.3, д..1	данные отсутствуют
1770	Контейнерная площадка	15216556000 Ивотское городское поселение	I	п. Ивот ул.Пролетарская, д. 26	53.674361/ 34.197712	асфальт	18	нет	нет	да	да	7	понедельник, среда, пятница	черный металлопрокат с порошковой покраской	3 2	0,64 0,75	боковой	металл	2	1,1	задний	0	1	0	1	0	Администрация п.Ивот ИНН320201222, 4-44-16	п. Ивот ул.Пролетарская, д. 26, пер. Пролетарский, д.3, д.4	данные отсутствуют
1771	Контейнерная площадка	15216556000 Ивотское городское поселение	I	п. Ивот ул.Микрорайон, д.2, д.5	53.678906/ 34.192540	асфальт	11	да	нет	да	да	9	понедельник, среда, пятница	черный металлопрокат с порошковой покраской	5 2	0,64 0,75	боковой	металл	2	1,1	задний	0	2	0	2	0	Администрация п.Ивот ИНН320201222, 4-44-16	п. Ивот ул.Микрорайон, д.2, д.5	данные отсутствуют
1772	Контейнерная площадка	15216556000 Ивотское городское поселение	I	п. Ивот ул.Пролетарская, д.2а	53.675549/ 34.199001	асфальт	10	да	нет	да	нет	5	понедельник, среда, пятница	черный металлопрокат с порошковой покраской	3 2	0,64 0,75	боковой		0			0	2	0	2	0	Администрация п.Ивот ИНН320201222, 4-44-16	п. Ивот ул.Пролетарская, д.2а, д.2,, д.10, пер. Пролетарский, д.1, д.3	данные отсутствуют
1773	Контейнерная площадка	15216556000 Ивотское городское поселение	I	п. Ивот ул.Приозерная ,д.1а	53.673929/ 34.185559	асфальт	2	нет	нет	да	нет	1	понедельник,среда, пятница	черный металлопрокат с порошковой покраской	1	0,75	боковой		0			0	1	0	1	0	Администрация п.Ивот ИНН320201222, 4-44-16	п. Ивот ул.Приозерная ,д.1а	данные отсутствуют

1774	Контейнерная площадка	152165560000 Ивотское городское поселение	1	д. Сельцо, ул. Ленина, д.1, д.2	53.724053/34.067342	асфальт	3	нет	нет	да	да	3	понедельник, среда, пятница	черный металлопрокат с порошковой покраской	2	0,75	боковой	металл	1	1,1	задний	0	0	0	0	0	Администрация п.Ивот ИНН320201222, 4-44-16	д. Сельцо, ул. Ленина, д.1, д.2	данные отсутствуют
1775	Контейнерная площадка	152165560000 Ивотское городское поселение	1	д. Сельцо, ул.Ленина, д.3, д.4	53.724225/34.064209	асфальт	4	нет	нет	да	да	4	понедельник, среда, пятница	черный металлопрокат с порошковой покраской	3	0,75	боковой	металл	1	1,1	задний	0	0	0	0	0	Администрация п.Ивот ИНН320201222, 4-44-16	д. Сельцо, ул.Ленина, д.3, д.4	данные отсутствуют
1776	Контейнерная площадка	152165560000 Ивотское городское поселение	1	п. Ивот ул. Пролетарская, д.5	53.674658/34.196200	асфальт	3	да	нет	да	нет	1	понедельник, среда, пятница	черный металлопрокат с порошковой покраской	1	0,75	боковой		0			0	0	0	0	0	ЗАО «Дятьковский торг», г. Дятьково, ул. Ленина, д.153, ИНН 3202000908, ОГРН 1023200525127	п. Ивот ул. Пролетарская, д.5	ЗАО «Дятьковский торг», г. Дятьково, ул. Ленина, д.153, ИНН 3202000908, ОГРН 1023200525127
1777	Контейнерная площадка	152165560000 Ивотское городское поселение	1	п. Ивот ул. Ленина, д.1А	53.675863/34.187835	асфальт	7,2	да	нет	да	нет	1	понедельник, среда, пятница	черный металлопрокат с порошковой покраской	1	0,75	боковой		0			0	0	0	0	0	ИП Волоков А..А. г. Дятьково, ул. Дорожная, д.14, ОГРНИП 309320207800013, 32№ 001631469 от 19.03.2009г	п. Ивот ул. Ленина, д.1А	ИП Волоков А..А. г. Дятьково, ул. Дорожная, д.14, ОГРНИП 309320207800013, 32№001631469 от 19.03.2009г
1778	Контейнерная площадка	15616159000 Любохнское городское поселение	1	рп. Любохна ул. Брянская з/у 10А	53.508976, 34.384121	асфальт	75	да	нет	да	да	12	Вторник, четверг, суббота	черный металлопрокат с порошковой покраской	8	0,75	боковой	металл	3	1,1	задний	1	0	0	0	0	Администрация поселка Любохна ИНН 3202009918, 4-12-52	Многоквартирные жилые дома №№ 5,7,11,13,15 по ул. Брянская	данные отсутствуют
1779	Контейнерная площадка	15616159000 Любохнское городское поселение	1	рп. Любохна ул. Пушкина з/у 14А	53.507195, 34.392139	асфальт	75	да	нет	да	да	11	Вторник, четверг, суббота	черный металлопрокат с порошковой покраской	7	0,75	боковой	металл	3	1,1	задний	1	0	0	0	0	Администрация поселка Любохна ИНН 3202009918, 4-12-52	Многоквартирные жилые дома №14,16,22,23,24 по ул. Пушкина	данные отсутствуют
1780	Контейнерная площадка	15616159000 Любохнское городское поселение	1	рп. Любохна ул. Пушкина д.10А	53.507594, 34.389574	асфальт	6	да	нет	нет	нет	2	Вторник, суббота	черный металлопрокат с порошковой покраской	2	0,75	боковой		0			0	0	0	0	0	Магазин "Пятерочка" №5644 ИНН7825706086		Магазин "Пятерочка" №5644 ИНН7825706086, п.Любохна, ул.Пушкина, д.10а
1781	Контейнерная площадка	15616159000 Любохнское городское поселение	1	рп. Любохна ул. Головачева д.10	53.507036, 34.383393	асфальт	4	да	нет	нет	нет	1	Вторник,четверг, суббота	черный металлопрокат с порошковой покраской	1	0,75	боковой		0			0	0	0	0	0	АО Тандер Магазин Магнит, ИНН2310031475		АО Тандер Магазин Магнит, ИНН2310031475, п.Любохна, ул.Головачева, д.10
1782	Контейнерная площадка	15616159000 Любохнское городское поселение	1	рп. Любохна ул. Пушкина з/у 8А	53.508386, 34.389941	асфальт	75 кв.м.	да	нет	да	да	13	Вторник. четверг, суббота	черный металлопрокат с порошковой покраской	8	0,75	боковой	металл	4	1,1	задний	1	0	0	0	0	Администрация поселка Любохна ИНН 3202009918, 4-12-52	Многоквартирные жилые дома №1,2,3,4,5,6, ул. Пушкина, Дом культуры	данные отсутствуют
1783	Контейнерная площадка	15616159000 Любохнское городское поселение	1	рп. Любохна, ул. Большая Свердловская з/у 35Б	53.502433, 34.396364	асфальт	6	нет	нет	нет	нет	2	1 и 3 четверг каждого месяца	черный металлопрокат с порошковой покраской	2	0,75	боковой		0			0	2	0	2	0	Администрация поселка Любохна ИНН 3202009918, 4-12-52	Общественная территория Стадиона	данные отсутствуют
1784	Контейнерная площадка	15616159000 Любохнское городское поселение	1	рп. Любохна ул. Большая Свердловская з/у 1Д	53.507573, 34.396360	асфальт	12	да	нет	да	нет	4	Вторник, четверг, суббота	черный металлопрокат с порошковой покраской	4	0,75	боковой		0			0	2	0	2	0	Администрация поселка Любохна ИНН 3202009918, 4-12-52	МКД №1Б, 1В по ул. Б.Свердловская	данные отсутствуют
1785	Контейнерная площадка	15616159000 Любохнское городское поселение	1	рп. Любохна ул. Сидорова з/у 3А	53.507128, 34.382471	асфальт	75	да	нет	да	да	7	Вторник, четверг, суббота	черный металлопрокат с порошковой покраской	4	0,75	боковой	металл	3	1,1	задний	0	0	0	0	0	Администрация поселка Любохна ИНН 3202009918	МКД №3 по ул. Сидорова	данные отсутствуют
1786	Контейнерная площадка	15616159000 Любохнское городское поселение	1	рп. Любохна ул. Сидорова з/у 2Б	53.504826, 34.385877	асфальт	40	да	нет	да	да	13	Вторник. четверг, суббота	черный металлопрокат с порошковой покраской	8	0,75	боковой	металл	4	1,1	задний	1	0	0	0	0	Администрация поселка Любохна ИНН 3202009918	Многоквартирные жилые дома №1,2 по ул. Сидорова, №9,11 по ул. Пушкина	данные отсутствуют
1787	контейнерная площадка	15220000000, Жирятинский район	1	с. Воробейня, ул. Жирятинская, д. 4	53.151390, 33.508313	иное	2 кв. м	да	нет	нет	нет	3	вторник	черный металлопрокат с порошковой покраской	2	0,75	боковой захват	черный металлопрокат с порошковой покраской	1	1,1	универсальный	0					Воробейнская сельская администрация, ОГРН 1053233055589, с. Воробейня, ул. Центральная, д. 4; ИНН 3245002177, тел. +7 (48344) 3-27-45	с. Воробейня, ул.Жирятинская д. 1-5, 7; с. Воробейня, ул. Заречная, д.1-5	

1788	контейнерная площадка	15220000000, Жирятинский район		1	с. Воробейня, ул. Центральная, д. 5	53.153011, 33.502235	иное	2 кв. м	да	нет	нет	нет	3	вторник	черный металлопрокат с порошковой покраской	2	0,75	боковой захват	черный металлопрокат с порошковой покраской	1	1,1	универсальный	0					Воробейнская сельская администрация, ОГРН 1053233055589, с. Воробейня, ул. Центральная, д. 4; ИНН 3245002177, тел. +7 (48344) 3-27-45	с. Воробейня, ул. Центральная д.3, 5, 6; с. Воробейня, ул. Заречная, 11, 12, 14, 16	ИП Киракосян Хачатур Арамоисович, ИНН 322402037830 , 242030, Брянская область, Жирятинский район, село Воробейня, ул. Центральная, д.5 (магазин); Воробейнская сельская администрация, ИНН 3245002177, 242030, Брянская область, Жирятинский район, с. Воробейня, ул. Центральная, д.4; МБУК "Жирятинское КДО", ИНН 3245516976 (дом культуры); МБУК "Жирятинское РБО", ИНН 3245516951 (Воробейнская сельская библиотека), 242030, Брянская область, Жирятинский район, с. Воробейня, ул. Центральная, д.2
1789	контейнерная площадка	15220000000, Жирятинский район		1	с. Воробейня, ул. Центральная, д. 10	53.151863, 33.504387	иное	2 кв. м	да	нет	нет	нет	1	вторник	черный металлопрокат с порошковой покраской	1	0,75	боковой захват	нет	0	0	нет	0					Воробейнская сельская администрация, ОГРН 1053233055589, с. Воробейня, ул. Центральная, д. 4; ИНН 3245002177, тел. +7 (48344) 3-27-45	с. Воробейня, ул. Центральная д. 8-10; с. Воробейня, ул. Заречная, д.6-10	
1790	контейнерная площадка	15220000000, Жирятинский район		1	с. Воробейня, ул. Школьная, д. 2	53.151402, 33.494514	иное	2 кв. м	да	нет	нет	нет	2	вторник	черный металлопрокат с порошковой покраской	1	0,75	боковой захват	черный металлопрокат с порошковой покраской	1	1,1	универсальный	0					Воробейнская сельская администрация, ОГРН 1053233055589, с. Воробейня, ул. Центральная, д. 4; ИНН 3245002177, тел. +7 (48344) 3-27-45	с. Воробейня, ул. Школьная д. 2,4,6.	
1791	контейнерная площадка	15220000000, Жирятинский район		1	с. Воробейня, ул. Молодежная, д. 7	53.156124, 33.506246	иное	2 кв. м	да	нет	нет	нет	2	вторник	черный металлопрокат с порошковой покраской	1	0,75	боковой захват	черный металлопрокат с порошковой покраской	1	1,1	универсальный	0					Воробейнская сельская администрация, ОГРН 1053233055589, с. Воробейня, ул. Центральная, д. 4; ИНН 3245002177, тел. +7 (48344) 3-27-45	с. Воробейня. ул.Молодежная д. 1-д. 7	
1792	контейнерная площадка	15220000000, Жирятинский район		1	с. Воробейня, ул. Брянская, д. 26	53.155710, 33.506323	иное	2 кв. м	да	нет	нет	нет	1	вторник	черный металлопрокат с порошковой покраской	1	0,75	боковой захват	нет	0	0	нет	0					Воробейнская сельская администрация, ОГРН 1053233055589, с. Воробейня, ул. Центральная, д. 4; ИНН 3245002177, тел. +7 (48344) 3-27-45	с. Воробейня, ул. Брянская д. 22-д. 26	
1793	контейнерная площадка	15220000000, Жирятинский район		1	с. Воробейня, ул. Школьная, д. 5	53.152309, 33.498623	иное	2 кв. м	да	нет	нет	нет	1	вторник	черный металлопрокат с порошковой покраской	1	0,75	боковой захват	нет	0	0	нет	0					Воробейнская сельская администрация, ОГРН 1053233055589, с. Воробейня, ул. Центральная, д. 4; ИНН 3245002177, тел. +7 (48344) 3-27-45	с. Воробейня, ул. Школьная д. 7,11,12.	
1794	контейнерная площадка	15220000000, Жирятинский район		1	с. Воробейня, ул. Почепская д. 2А	53.151287, 33.500870	иное	2 кв. м	да	нет	нет	нет	1	вторник	черный металлопрокат с порошковой покраской	1	0,75	боковой захват	нет	0	0	нет	0					Воробейнская сельская администрация, ОГРН 1053233055589, с. Воробейня, ул. Центральная, д. 4; ИНН 3245002177, тел. +7 (48344) 3-27-45	с. Воробейня, ул. Почепская д.1, 3, д.5, д.6 ,д. 11.	
1795	контейнерная площадка	15220000000, Жирятинский район		1	с. Норино, ул. Набережная, д. 56	53.128685, 33.357956	иное	2 кв. м	да	нет	нет	нет	2	вторник	черный металлопрокат с порошковой покраской	1	0,75	боковой захват	черный металлопрокат с порошковой покраской	1	1,1	универсальный	0					Воробейнская сельская администрация, ОГРН 1053233055589, с. Воробейня, ул. Центральная, д. 4; ИНН 3245002177, тел. +7 (48344) 3-27-45	с. Норино, ул. Набережная д.54-56А	ИП Нефедова Галина Петровна, ИНН 321100159975, Брянская область, Жирятинский район, село Норино, ул. Чернобыльская (магазин); МБУК "Жирятинское КДО", ИНН 3245516976 (дом культуры), 242034, Брянская область, Жирятинский район, с. Норино, ул. Набережная, д.56
1796	контейнерная площадка	15220000000, Жирятинский район		11	с. Норино, ул. Набережная, д. 37	53.131241, 33.361652	иное	2 кв. м	да	нет	нет	нет	2	вторник	черный металлопрокат с порошковой покраской	1	0,75	боковой захват	черный металлопрокат с порошковой покраской	1	1,1	универсальный	0					Воробейнская сельская администрация, ОГРН 1053233055589, с. Воробейня, ул. Центральная, д. 4; ИНН 3245002177, тел. +7 (48344) 3-27-45	с. Норино, ул. Набережная д.35 - 41	

1797	контейнерная площадка	15220000000, Жирятинский район	1	с. Норино, ул. Набережная, д. 50	53.128979, 33.362099	иное	2 кв. м	да	нет	нет	нет	3	вторник	черный металлопрокат с порошковой покраской	2	0,75	боковой захват	черный металлопрокат с порошковой покраской	1	1,1	универсальный	0					Воробейнская сельская администрация, ОГРН 1053233055589, с. Воробейня, ул. Центральная, д. 4; ИНН 3245002177, тел. +7 (48344) 3-27-45	с. Норино, ул. Набережная д.42-53А	МБУК "Жирятинское РБО", ИНН 3245516951 (Норинская сельская библиотека) 242034, Брянская область, Жирятинский район, с. Норино, ул. Набережная, д.51
1798	контейнерная площадка	15220000000, Жирятинский район	1	с. Норино, ул. Чернобыльская, д. 2	53.127162, 33.357421	иное	2 кв. м	да	нет	нет	нет	3	вторник	черный металлопрокат с порошковой покраской	2	0,75	боковой захват	черный металлопрокат с порошковой покраской	1	1,1	универсальный	0					Воробейнская сельская администрация, ОГРН 1053233055589, с. Воробейня, ул. Центральная, д. 4; ИНН 3245002177, тел. +7 (48344) 3-27-45	с. Норино, ул.Чернобыльская д. 1-8	
1799	контейнерная площадка	15220000000, Жирятинский район	1	с. Норино, ул. Чернобыльская, д. 9	53.127220, 33.362575	иное	2 кв. м	да	нет	нет	нет	3	вторник	черный металлопрокат с порошковой покраской	2	0,75	боковой захват	черный металлопрокат с порошковой покраской	1	1,1	универсальный	0					Воробейнская сельская администрация, ОГРН 1053233055589, с. Воробейня, ул. Центральная, д. 4; ИНН 3245002177, тел. +7 (48344) 3-27-45	с. Неорино, ул.Чернобыльская д. 9-18,2,7,31	
1800	контейнерная площадка	15220000000, Жирятинский район	1	с. Норино, ул. Чернобыльская, д.20 (башня)	53.126077, 33.36278	иное	2 кв. м	да	нет	нет	нет	2	вторник	черный металлопрокат с порошковой покраской	1	0,75	боковой захват	черный металлопрокат с порошковой покраской	1	1,1	универсальный	0					Воробейнская сельская администрация, ОГРН 1053233055589, с. Воробейня, ул. Центральная, д. 4; ИНН 3245002177, тел. +7 (48344) 3-27-45	с. Норино, ул.Чернобыльская д. 19-26	
1801	контейнерная площадка	15220000000, Жирятинский район	1	п. Новосоветский, ул. Озерная, д.15	53.197231, 33.527878	иное	2 кв. м	да	нет	нет	нет	2	вторник	черный металлопрокат с порошковой покраской	2	0,75	боковой захват	нет	0	0	нет	0					Воробейнская сельская администрация, ОГРН 1053233055589, с. Воробейня, ул. Центральная, д. 4; ИНН 3245002177, тел. +7 (48344) 3-27-45	п. Новосоветский, ул. Озёрная д.11,11А,13-18	
1802	контейнерная площадка	15220000000, Жирятинский район	1	п. Новосоветский, ул. Озерная	53.195415, 33.526421	иное	2 кв. м	да	нет	нет	нет	1	вторник	черный металлопрокат с порошковой покраской	1	0,75	боковой захват	нет	0	0	нет	0					Воробейнская сельская администрация, ОГРН 1053233055589, с. Воробейня, ул. Центральная, д. 4; ИНН 3245002177, тел. +7 (48344) 3-27-45	п. Новосоветский, ул .Озёрная д. 4-9	
1803	контейнерная площадка	15220000000, Жирятинский район	1	п. Новосоветский, ул. Садовая	53.191097, 33.524623	иное	2 кв. м	да	нет	нет	нет	2	вторник	черный металлопрокат с порошковой покраской	2	0,75	боковой захват	нет	0	0	нет	0					Воробейнская сельская администрация, ОГРН 1053233055589, с. Воробейня, ул. Центральная, д. 4; ИНН 3245002177, тел. +7 (48344) 3-27-45	п. Новосоветский, ул. Садовая д. 2-13	
1804	контейнерная площадка	15220000000, Жирятинский район	1	д. Колодня, ул. Молодежная, д.19	53.120253, 33.587184	иное	2 кв. м	да	нет	нет	нет	2	вторник	черный металлопрокат с порошковой покраской	1	0,75	боковой захват	черный металлопрокат с порошковой покраской	1	1,1	универсальный	0					Воробейнская сельская администрация, ОГРН 1053233055589, с. Воробейня, ул. Центральная, д. 4; ИНН 3245002177, тел. +7 (48344) 3-27-45	д. Колодня, ул. Молодежная д. 14 кв. 1-20 кв. 2	
1805	контейнерная площадка	15220000000, Жирятинский район	1	д. Колодня, ул. Молодежная, д. 8	53.121820, 33.584368	иное	2 кв. м	да	нет	нет	нет	3	вторник	черный металлопрокат с порошковой покраской	2	0,75	боковой захват	черный металлопрокат с порошковой покраской	1	1,1	универсальный	0					Воробейнская сельская администрация, ОГРН 1053233055589, с. Воробейня, ул. Центральная, д. 4; ИНН 3245002177, тел. +7 (48344) 3-27-45	д. Колодня, ул. Молодежная д. 1-д.13. пер . Цветочный д.1- д.7 ул. Высокая д.1-д. 11	
1806	контейнерная площадка	15220000000, Жирятинский район	1	д. Колодня, ул. Строителей, д. 1	53.120807, 33.580619	иное	2 кв. м	да	нет	нет	нет	1	вторник	черный металлопрокат с порошковой покраской	1	0,75	боковой захват	нет	0	0	нет	0					Воробейнская сельская администрация, ОГРН 1053233055589, с. Воробейня, ул. Центральная, д. 4; ИНН 3245002177, тел. +7 (48344) 3-27-45	д. Колодня, ул. Строителей д. 1 кв.1 - д.6 кв. 2	
1807	контейнерная площадка	15220000000, Жирятинский район	1	д. Колодня, ул. Строителей, д. 8	53.118145, 33.584535	иное	2 кв. м	да	нет	нет	нет	3	вторник	черный металлопрокат с порошковой покраской	2	0,75	боковой захват	черный металлопрокат с порошковой покраской	1	1,1	универсальный	0					Воробейнская сельская администрация, ОГРН 1053233055589, с. Воробейня, ул. Центральная, д. 4; ИНН 3245002177, тел. +7 (48344) 3-27-45	д. Колодня, ул. Строителей д. 7- 14 кв. 2	

1808	контейнерная площадка	15220000000, Жирятинский район		1	д. Колодня, ул. Центральная, д. 6	53.124462, 33.587417	иное	2 кв. м	да	нет	нет	нет	2	вторник	черный металлопрокат с порошковой покраской	1	0,75	боковой захват	черный металлопрокат с порошковой покраской	1	1,1	универсальный	0					Воробейнская сельская администрация, ОГРН 1053233055589, с. Воробейня, ул. Центральная, д. 4; ИНН 3245002177, тел. +7 (48344) 3-27-45	д. Колодня, ул. Центральная д.1 - д. 8	
1809	контейнерная площадка	15220000000, Жирятинский район		1	д. Колодня, ул. Центральная, д. 9	53.123696, 33.583825	иное	2 кв. м	да	нет	нет	нет	1	вторник	черный металлопрокат с порошковой покраской	1	0,75	боковой захват	черный металлопрокат с порошковой покраской	0	0	нет	0					Воробейнская сельская администрация, ОГРН 1053233055589, с. Воробейня, ул. Центральная, д. 4; ИНН 3245002177, тел. +7 (48344) 3-27-45	д. Колодня, ул. Центральная д. 1-9	
1810	контейнерная площадка	15220000000, Жирятинский район		1	д. Колодня, ул. Центральная, д. 14	53.123119, 33.582657	иное	2 кв. м	да	нет	нет	нет	2	вторник	черный металлопрокат с порошковой покраской	1	0,75	боковой захват	черный металлопрокат с порошковой покраской	1	1,1	универсальный	0					Воробейнская сельская администрация, ОГРН 1053233055589, с. Воробейня, ул. Центральная, д. 4; ИНН 3245002177, тел. +7 (48344) 3-27-45	д. Колодня, ул. Центральная, д.10-21, 22, 24, 26, 32	
1811	контейнерная площадка	15220000000, Жирятинский район		1	д. Колодня, ул. Центральная, д. 34	53.122485, 33.579895	иное	2 кв. м	да	нет	нет	нет	2	вторник	черный металлопрокат с порошковой покраской	1	0,75	боковой захват	черный металлопрокат с порошковой покраской	1	1,1	универсальный	0					Воробейнская сельская администрация, ОГРН 1053233055589, с. Воробейня, ул. Центральная, д. 4; ИНН 3245002177, тел. +7 (48344) 3-27-45	д. Колодня, ул. Центральная д.23, 25, 27, 29, 31, 33- 48	МБУК "Жирятинское КДО", ИНН 3245516976 (дом культуры), 242030, Брянская область, Жирятинский район, д. Колодня, ул. Центральная, д.38/1; МБУК "Жирятинское РБО", ИНН 3245516951 (Горишкая сельская библиотека), 242030, Брянская область, Жирятинский район, д. Колодня, ул. Центральная, д.19Б
1812	контейнерная площадка	15220000000, Жирятинский район		1	д. Колодня, пер. Южный	53.120285, 33.585500	иное	2 кв. м	да	нет	нет	нет	2	вторник	черный металлопрокат с порошковой покраской	1	0,75	боковой захват	черный металлопрокат с порошковой покраской	1	1,1	универсальный	0					Воробейнская сельская администрация, ОГРН 1053233055589, с. Воробейня, ул. Центральная, д. 4; ИНН 3245002177, тел. +7 (48344) 3-27-45	д. Колодня, пер.Южный д. 1- д. 8	
1813	контейнерная площадка	15220000000, Жирятинский район		1	с. Синьково, ул. Набережная, д. 13	53.105827, 33.602531	иное	2 кв. м	да	нет	нет	нет	2	вторник	черный металлопрокат с порошковой покраской	1	0,75	боковой захват	черный металлопрокат с порошковой покраской	1	1,1	универсальный	0					Воробейнская сельская администрация, ОГРН 1053233055589, с. Воробейня, ул. Центральная, д. 4; ИНН 3245002177, тел. +7 (48344) 3-27-45	с. Синьково, ул. Набережная д.12- д. 18	
1814	контейнерная площадка	15220000000, Жирятинский район		1	с. Синьково, ул. Набережная, д. 1	53.110573, 33.607432	иное	2 кв. м	да	нет	нет	нет	1	вторник	черный металлопрокат с порошковой покраской	1	0,75	боковой захват	нет	0	0	нет	0					Воробейнская сельская администрация, ОГРН 1053233055589, с. Воробейня, ул. Центральная, д. 4; ИНН 3245002177, тел. +7 (48344) 3-27-45	с. Синьково, ул. Набережная д.4- д. 7	
1815	контейнерная площадка	15220000000, Жирятинский район		1	д. Буда, ул. Школьная, д. 15	53.168350, 33.438011	иное	2 кв. м	да	нет	нет	нет	2	вторник	черный металлопрокат с порошковой покраской	1	0,75	боковой захват	черный металлопрокат с порошковой покраской	1	1,1	универсальный	0					Воробейнская сельская администрация, ОГРН 1053233055589, с. Воробейня, ул. Центральная, д. 4; ИНН 3245002177, тел. +7 (48344) 3-27-45	д.Буда, ул. Школьная, д.1, 2, 5, 6, 8-10, 12-17, 19-21, 23, 26-32	
1816	контейнерная площадка	15220000000, Жирятинский район		1	д. Буда, ул. Молодежная, д. 10	53.163143, 33.446823	иное	2 кв. м	да	нет	нет	нет	3	вторник	черный металлопрокат с порошковой покраской	2	0,75	боковой захват	черный металлопрокат с порошковой покраской	1	1,1	универсальный	0					Воробейнская сельская администрация, ОГРН 1053233055589, с. Воробейня, ул. Центральная, д. 4; ИНН 3245002177, тел. +7 (48344) 3-27-45	д. Буда, ул. Молодежная д. 8- 11	МБУК "Жирятинское КДО", ИНН 3245516976 (Будлянский сельский дом культуры); МБУК "Жирятинское РБО", ИНН 3245516951 (Будлянская сельская библиотека), 242027, Брянская область, Жирятинский район, д. Буда, ул. Молодежная, д.12
1817	контейнерная площадка	15220000000, Жирятинский район		1	д. Буда, ул. Молодежная, д. 1	53.164306, 33.445880	иное	2 кв. м	да	нет	нет	нет	2	вторник	черный металлопрокат с порошковой покраской	1	0,75	боковой захват	черный металлопрокат с порошковой покраской	1	1,1	универсальный	0					Воробейнская сельская администрация, ОГРН 1053233055589, с. Воробейня, ул. Центральная, д. 4; ИНН 3245002177, тел. +7 (48344) 3-27-45	д. Буда, ул. Молодежная д.1, д. 2, д. 3, д. 6 , д. 7	

1818	контейнерная площадка	15220000000, Жирятинский район		1	д. Буда, ул. Молодежная, д. 4	53.163063, 33.444473	иное	2 кв. м	да	нет	нет	нет	3	вторник	черный металлопрокат с порошковой покраской	2	0,75	боковой захват	черный металлопрокат с порошковой покраской	1	1,1	универсальный	0					Воробейнская сельская администрация, ОГРН 1053233055589, с. Воробейня, ул. Центральная, д. 4; ИНН 3245002177, тел. +7 (48344) 3-27-45	д. Буда, ул. Молодежная д.4, д. 5, д.3 А	ООО "Буда", ИНН 3245008919, 242033, Брянская область, Жирятинский район, д. Буда, ул. Молодежная, д.4Б
1819	контейнерная площадка	15220000000, Жирятинский район		1	д. Буда, ул. Новая, д. 22	53.159653, 33.446541	иное	2 кв. м	да	нет	нет	нет	3	вторник	черный металлопрокат с порошковой покраской	2	0,75	боковой захват	черный металлопрокат с порошковой покраской	1	1,1	универсальный	0					Воробейнская сельская администрация, ОГРН 1053233055589, с. Воробейня, ул. Центральная, д. 4; ИНН 3245002177, тел. +7 (48344) 3-27-45	д. Буда, ул. Новая д.11-д. 30	
1820	контейнерная площадка	15220000000, Жирятинский район		1	д. Буда, ул. Новая, д. 7А	53.160724, 33.446819	иное	2 кв. м	да	нет	нет	нет	3	вторник	черный металлопрокат с порошковой покраской	2	0,75	боковой захват	черный металлопрокат с порошковой покраской	1	1,1	универсальный	0					Воробейнская сельская администрация, ОГРН 1053233055589, с. Воробейня, ул. Центральная, д. 4; ИНН 3245002177, тел. +7 (48344) 3-27-45	д. Буда, ул. Новая д.1-д. 10	
1821	контейнерная площадка	15220000000, Жирятинский район		1	с. Кульнево, ул. Личинко	53.195856, 33.534101	иное	2 кв. м	да	нет	нет	нет	1	вторник	черный металлопрокат с порошковой покраской	1	0,75	боковой захват	нет	0	0	нет	0					Воробейнская сельская администрация, ОГРН 1053233055589, с. Воробейня, ул. Центральная, д. 4; ИНН 3245002177, тел. +7 (48344) 3-27-45	с. Кульнево, ул. Личинко д.12 -д.20	
1822	контейнерная площадка	15220000000, Жирятинский район		1	с. Кульнево, ул. Клубная, д. 4	53.193401, 33.534255	иное	2 кв. м	да	нет	нет	нет	1	вторник	черный металлопрокат с порошковой покраской	1	0,75	боковой захват	нет	0	0	нет	0					Воробейнская сельская администрация, ОГРН 1053233055589, с. Воробейня, ул. Центральная, д. 4; ИНН 3245002177, тел. +7 (48344) 3-27-45	с. Кульнево, ул. Клубная д. 4 - д. 9	
1823	контейнерная площадка	15220000000, Жирятинский район		1	с. Кульнево, ул. Клубная, д. 17	53.194320, 33.536514	иное	2 кв. м	да	нет	нет	нет	2	вторник	черный металлопрокат с порошковой покраской	1	0,75	боковой захват	черный металлопрокат с порошковой покраской	1	1,1	универсальный	0					Воробейнская сельская администрация, ОГРН 1053233055589, с. Воробейня, ул. Центральная, д. 4; ИНН 3245002177, тел. +7 (48344) 3-27-45	с. Кульнево, ул. Клубная д. 14- д. 17	ИП Киракосян Хачатур Арамоисович, ИНН 322402037830, 242036, Брянская область, Жирятинский район, с. Кульнево, ул. Клубная, д.17 (магазин)
1824	контейнерная площадка	15220000000, Жирятинский район		1	с. Кульнево, ул. Клубная, д. 10	53.193085, 33.537095	иное	2 кв. м	да	нет	нет	нет	2	вторник	черный металлопрокат с порошковой покраской	1	0,75	боковой захват	черный металлопрокат с порошковой покраской	1	1,1	универсальный	0					Воробейнская сельская администрация, ОГРН 1053233055589, с. Воробейня, ул. Центральная, д. 4; ИНН 3245002177, тел. +7 (48344) 3-27-45	с. Кульнево, ул. Клубная д. 10, д. 11, д. 12 , д.13	
1825	контейнерная площадка	15220000000, Жирятинский район		1	с. Кульнево, ул. Новая, д. 3	53.195895, 33.539141	иное	2 кв. м	да	нет	нет	нет	3	вторник	черный металлопрокат с порошковой покраской	2	0,75	боковой захват	черный металлопрокат с порошковой покраской	1	1,1	универсальный	0					Воробейнская сельская администрация, ОГРН 1053233055589, с. Воробейня, ул. Центральная, д. 4; ИНН 3245002177, тел. +7 (48344) 3-27-45	с. Кульнево, ул. Новая д. 1- д.6	
1826	контейнерная площадка	15220000000, Жирятинский район		1	с. Кульнево, ул. Новая, д. 8	53.194394, 33.539484	иное	2 кв. м	да	нет	нет	нет	3	вторник	черный металлопрокат с порошковой покраской	2	0,75	боковой захват	черный металлопрокат с порошковой покраской	1	1,1	универсальный	0					Воробейнская сельская администрация, ОГРН 1053233055589, с. Воробейня, ул. Центральная, д. 4; ИНН 3245002177, тел. +7 (48344) 3-27-45	с. Кульнево, ул. Новая д. 7- д.10	
1827	контейнерная площадка	15220000000, Жирятинский район		1	д. Косачи, ул. Советская	53.143817, 33.532986	асфальт	2 кв.м	нет	нет	нет	нет	1	вторник	черный металлопрокат с порошковой покраской	1	0,75	боковой захват	нет	0	0	нет	0					Воробейнская сельская администрация, ОГРН 1053233055589, с. Воробейня, ул. Центральная, д. 4; ИНН 3245002177, тел. +7 (48344) 3-27-45	д. Косачи, ул. советская, д.1-27, 29-36, 38, 39, 41-46	
1828	контейнерная площадка	15220000000, Жирятинский район		1	д. Горицы, ул. Заречная	53.128910, 33.635504	асфальт	2 кв.м	нет	нет	нет	нет	1	пятница	черный металлопрокат с порошковой покраской	1	0,75	боковой захват	нет	0	0	нет	0					Воробейнская сельская администрация, ОГРН 1053233055589, с. Воробейня, ул. Центральная, д. 4; ИНН 3245002177, тел. +7 (48344) 3-27-45	д. Горицы, ул. Заречная, дж.1-24, 26-31, 33,34, 36-40, 42, 43, 45-47	

1829	контейнерная площадка	15220000000, Жирятинский район		1	д. Ожеги, ул. Овражная	53.136634, 33.567678	асфальт	2 кв.м	нет	нет	нет	нет	1	вторник	черный металлопрокат с порошковой покраской	1	0,75	боковой захват	нет	0	0	нет	0					Воробейнская сельская администрация, ОГРН 1053233055589, с. Воробейня, ул. Центральная, д. 4; ИНН 3245002177, тел. +7 (48344) 3-27-45	д. Ожеги, ул. Овражная, д.2-6, 8, 9, 11-21, 25	
1830	контейнерная площадка	15220000000, Жирятинский район		1	с. Рубча, ул. Пролетарская	53.217475, 33.465195	асфальт	2 кв.м	нет	нет	нет	нет	1	вторник	черный металлопрокат с порошковой покраской	1	0,75	боковой захват	нет	0	0	нет	0					Воробейнская сельская администрация, ОГРН 1053233055589, с. Воробейня, ул. Центральная, д. 4; ИНН 3245002177, тел. +7 (48344) 3-27-45	с. Рубча, ул. Пролетарская, д.1-7, 9, 10, 12, 14, 16-22	
1831	контейнерная площадка	15220000000, Жирятинский район		1	с. Рубча, ул. Победы	53.213714, 33.471118	асфальт	2 кв.м	нет	нет	нет	нет	1	вторник	черный металлопрокат с порошковой покраской	1	0,75	боковой захват	нет	0	0	нет	0					Воробейнская сельская администрация, ОГРН 1053233055589, с. Воробейня, ул. Центральная, д. 4; ИНН 3245002177, тел. +7 (48344) 3-27-45	с. Рубча, ул. Победы, д. 1-8, 10-15, 17-44, 46	
1832	контейнерная площадка	15220000000, Жирятинский район		1	д. Анохово, ул. Озерная	53.106798, 33.354806	асфальт	2 кв.м	нет	нет	нет	нет	1	вторник	черный металлопрокат с порошковой покраской	1	0,75	боковой захват	нет	0	0	нет	0					Воробейнская сельская администрация, ОГРН 1053233055589, с. Воробейня, ул. Центральная, д. 4; ИНН 3245002177, тел. +7 (48344) 3-27-45	д. Анохово, ул. Озерная, д.1-7, 9, 11, 12, 14-16; ул. Полевая, 1, 2, 4, 6-9, 11-13, 16-18, 20-25, 27	
1833	контейнерная площадка	15220000000, Жирятинский район		1	д. Мехово, ул. Садовая	53.135758, 33.358333	асфальт	2 кв.м	нет	нет	нет	нет	1	вторник	черный металлопрокат с порошковой покраской	1	0,75	боковой захват	нет	0	0	нет	0					Воробейнская сельская администрация, ОГРН 1053233055589, с. Воробейня, ул. Центральная, д. 4; ИНН 3245002177, тел. +7 (48344) 3-27-45	д. Мехово, ул. Садовая, д.1-8; ул. Советская, д.26, 27, 29, 31-35, 37, 39-41	
1834	контейнерная площадка	15220000000, Жирятинский район		1	д. Мехово, ул. Советская	53.134406, 33.367333	асфальт	2 кв.м	нет	нет	нет	нет	1	вторник	черный металлопрокат с порошковой покраской	1	0,75	боковой захват	нет	0	0	нет	0					Воробейнская сельская администрация, ОГРН 1053233055589, с. Воробейня, ул. Центральная, д. 4; ИНН 3245002177, тел. +7 (48344) 3-27-45	д. Мехово, ул. Советская, д.1-5, 7, 8, 10, 12-14, 16, 17, 21-24	
1835	контейнерная площадка	15220000000, Жирятинский район		1	д. Макарово, ул. Садовая	53.160926, 33.663308	асфальт	2 кв.м	нет	нет	нет	нет	1	пятница	черный металлопрокат с порошковой покраской	1	0,75	боковой захват	нет	0	0	нет	0					Воробейнская сельская администрация, ОГРН 1053233055589, с. Воробейня, ул. Центральная, д. 4; ИНН 3245002177, тел. +7 (48344) 3-27-45	д. Макарово, ул. Садовая, д.1-3, 5, 5А, 7, 8	
1836	контейнерная площадка	15220000000, Жирятинский район		1	д. Макарово, ул. Садовая	53.163777, 33.669933	асфальт	2 кв.м	нет	нет	нет	нет	1	пятница	черный металлопрокат с порошковой покраской	1	0,75	боковой захват	нет	0	0	нет	0					Воробейнская сельская администрация, ОГРН 1053233055589, с. Воробейня, ул. Центральная, д. 4; ИНН 3245002177, тел. +7 (48344) 3-27-45	д. Макарово, ул. Садовая, д. 9-12, 14-16, 16А, 1722, 22А	
1837	контейнерная площадка	15220000000, Жирятинский район		1	с. Жирятино, ул. Строительная, д.45	53.228724, 33.731150	иное	2 кв. м	да	нет	нет	да	3	понедельник, среда, пятница	черный металлопрокат с порошковой покраской	2	0,75	боковой захват	черный металлопрокат с порошковой покраской	1	1,1	универсальный	0					администрация Жирятинского района, ОГРН 1023201936152, ИНН 3211000703, с. Жирятино, ул. Мира, д. 10, тел. +7 (48344) 3-06-06	с. Жирятино, ул. Строительная, д.21, 23-45	
1838	контейнерная площадка	15220000000, Жирятинский район		1	с. Жирятино, ул. Строительная, д.10	53.227400, 33.745200	иное	2 кв. м	да	нет	нет	да	5	понедельник, среда, пятница	черный металлопрокат с порошковой покраской	3	0,75	боковой захват	черный металлопрокат с порошковой покраской	2	1,1	универсальный	0					администрация Жирятинского района, ОГРН 1023201936152, ИНН 3211000703, с. Жирятино, ул. Мира, д. 10, тел. +7 (48344) 3-06-06	с. Жирятино, ул. Строительная, д.1-20, 22; с. Жирятино, пер. Строительный, д.30, 32; с. Жирятино, ул. Возликова, д.33А, 37	

1839	контейнерная площадка	15220000000, Жирятинский район	1	с. Жирятино, пер. Строительный, д. 1	53.224018, 33.740688	иное	2 кв. м	да	нет	нет	да	3	понедельник, среда, пятница	черный металлопрокат с порошковой покраской	2	0,75	боковой захват	черный металлопрокат с порошковой покраской	1	1,1	универсальный	0					администрация Жирятинского района, ОГРН 1023201936152, ИНН 3211000703, с. Жирятино, ул. Мира, д. 10, тел. +7 (48344) 3-06-06	с. Жирятино, пер. Строительный, д. 1-29; с. Жирятино, ул. Цветочная, д.1, 7	
1840	контейнерная площадка	15220000000, Жирятинский район	1	с. Жирятино, ул. Ленина, д. 52	53.229557, 33.724586	иное	2 кв. м	да	нет	нет	да	3	понедельник, среда, пятница	черный металлопрокат с порошковой покраской	2	0,75	боковой захват	черный металлопрокат с порошковой покраской	1	1,1	универсальный	0					администрация Жирятинского района, ОГРН 1023201936152, ИНН 3211000703, с. Жирятино, ул. Мира, д. 10, тел. +7 (48344) 3-06-06	с. Жирятино, ул. Ленина, д.50-52,54А,56,58,60; с. Жирятино, пер. Строительный, д.1-12А	ИП Галицкий Александр викторович, ИНН 321100002854, 242030, Брянская область, Жирятинский район, ул. Ленина
1841	контейнерная площадка	15220000000, Жирятинский район	1	с. Жирятино, ул. Возликова, д.31	53.225659, 33.742215	иное	2 кв. м	да	нет	нет	да	2	понедельник, среда, пятница	черный металлопрокат с порошковой покраской	1	0,75	боковой захват	черный металлопрокат с порошковой покраской	1	1,1	универсальный	0					администрация Жирятинского района, ОГРН 1023201936152, ИНН 3211000703, с. Жирятино, ул. Мира, д. 10, тел. +7 (48344) 3-06-06	с. Жирятино, ул. Возликова, д.22-33, 35; с. Жирятино, пер. Набережный, д.1-10; с. Жирятино, пер. Возликова, д.1	
1842	контейнерная площадка	15220000000, Жирятинский район	1	с. Жирятино, ул. Возликова, д. 17	53.224498, 33.739755	иное	2 кв. м	да	нет	нет	нет	2	понедельник, среда, пятница	черный металлопрокат с порошковой покраской	1	0,75	боковой захват	черный металлопрокат с порошковой покраской	1	1,1	универсальный	0					администрация Жирятинского района, ОГРН 1023201936152, ИНН 3211000703, с. Жирятино, ул. Мира, д. 10, тел. +7 (48344) 3-06-06	с. Жирятино, ул. Возликова, д.1-21; с. Жирятино, пер. Южный, д.16-19	
1843	контейнерная площадка	15220000000, Жирятинский район	1	с. Жирятино, пер. Южный, д. 7	53.221830, 33.738544	иное	2 кв. м	да	нет	нет	нет	2	понедельник, среда, пятница	черный металлопрокат с порошковой покраской	1	0,75	боковой захват	черный металлопрокат с порошковой покраской	1	1,1	универсальный	0					администрация Жирятинского района, ОГРН 1023201936152, ИНН 3211000703, с. Жирятино, ул. Мира, д. 10, тел. +7 (48344) 3-06-06	с. Жирятино, пер. Южный, д.1-15	
1844	контейнерная площадка	15220000000, Жирятинский район	1	с. Жирятино, пер. Октябрьский, д. 1	53.225546, 33.741957	иное	2 кв. м	да	нет	нет	нет	1	понедельник, среда, пятница	черный металлопрокат с порошковой покраской	1	0,75	боковой захват	нет	0	0	нет	0					администрация Жирятинского района, ОГРН 1023201936152, ИНН 3211000703, с. Жирятино, ул. Мира, д. 10, тел. +7 (48344) 3-06-06	с. Жирятино, пер. Октябрьский, д.1-21	
1845	контейнерная площадка	15220000000, Жирятинский район	1	с. Жирятино, ул. Личинко, д. 2Б	53.222719, 33.735447	иное	2 кв. м	да	нет	нет	да	3	понедельник, среда, пятница	черный металлопрокат с порошковой покраской	2	0,75	боковой захват	черный металлопрокат с порошковой покраской	1	1,1	универсальный	0					администрация Жирятинского района, ОГРН 1023201936152, ИНН 3211000703, с. Жирятино, ул. Мира, д. 10, тел. +7 (48344) 3-06-06	с. Жирятино, ул. Заводская, д.1-13; с. Жирятино, ул. Личинко, д.2-7А	ИП Герасименко Марина Валерьевна, ИНН 321100008066, 242030, Брянская область, Жирятинский район, с. Жирятино, ул. Личинко, д.4
1846	контейнерная площадка	15220000000, Жирятинский район	1	с. Жирятино, ул. Личинко, д. 13	53.222240, 33.730873	иное	2 кв. м	да	нет	нет	да	3	понедельник, среда, пятница	черный металлопрокат с порошковой покраской	2	0,75	боковой захват	черный металлопрокат с порошковой покраской	1	1,1	универсальный	0					администрация Жирятинского района, ОГРН 1023201936152, ИНН 3211000703, с. Жирятино, ул. Мира, д. 10, тел. +7 (48344) 3-06-06	с. Жирятино, ул. Заводская, д.14, 15; с. Жирятино, ул. Личинко, д.8 -27А	
1847	контейнерная площадка	15220000000, Жирятинский район	1	с. Жирятино, ул. Советская, д. 10	53.223232, 33.726863	иное	2 кв. м	да	нет	нет	да	2	понедельник, среда, пятница	черный металлопрокат с порошковой покраской	1	0,75	боковой захват	черный металлопрокат с порошковой покраской	1	1,1	универсальный	0					администрация Жирятинского района, ОГРН 1023201936152, ИНН 3211000703, с. Жирятино, ул. Мира, д. 10, тел. +7 (48344) 3-06-06	с. Жирятино, ул. Личинко, д.29, с. Жирятино, ул. Советская, д.2-16; с. Жирятино, ул. Пионерская, д.6	
1848	контейнерная площадка	15220000000, Жирятинский район	1	с. Жирятино, ул. Советская, д. 26	53.225999, 33.724140	иное	2 кв. м	да	нет	нет	да	3	понедельник, среда, пятница	черный металлопрокат с порошковой покраской	2	0,75	боковой захват	черный металлопрокат с порошковой покраской	1	1,1	универсальный	0					администрация Жирятинского района, ОГРН 1023201936152, ИНН 3211000703, с. Жирятино, ул. Мира, д. 10, тел. +7 (48344) 3-06-06	с. Жирятино, ул. Советская, д.17-27; с. Жирятино, ул. Новая, д.2-9, 11	

1849	контейнерная площадка	15220000000, Жирятинский район		1	с. Жирятино, ул. Сосновая, д. 5	53.228170, 33.718425	иное	2 кв. м	да	нет	нет	да	5	понедельник, среда, пятница	черный металлопрокат с порошковой покраской	3	0,75	боковой захват	черный металлопрокат с порошковой покраской	2	1,1	универсальный	0					администрация Жирятинского района, ОГРН 1023201936152, ИНН 3211000703, с. Жирятино, ул. Мира, д. 10, тел. +7 (48344) 3-06-06	с. Жирятино, ул. Сосновая, д.1-7. 9	
1850	контейнерная площадка	15220000000, Жирятинский район		1	с. Жирятино, ул. Сосновая, д. 12	53.228801, 33.720314	иное	2 кв. м	да	нет	нет	да	4	понедельник, среда, пятница	черный металлопрокат с порошковой покраской	2	0,75	боковой захват	черный металлопрокат с порошковой покраской	2	1,1	универсальный	0					администрация Жирятинского района, ОГРН 1023201936152, ИНН 3211000703, с. Жирятино, ул. Мира, д. 10, тел. +7 (48344) 3-06-06	с. Жирятино, ул.Сосновая, д.11, 12	
1851	контейнерная площадка	15220000000, Жирятинский район		1	с. Жирятино, ул. Ленина, д. 39	53.227638, 33.722389	иное	2 кв. м	да	нет	нет	да	7	понедельник, среда, пятница	черный металлопрокат с порошковой покраской	4	0,75	боковой захват	черный металлопрокат с порошковой покраской	3	1,1	универсальный	0					администрация Жирятинского района, ОГРН 1023201936152, ИНН 3211000703, с. Жирятино, ул. Мира, д. 10, тел. +7 (48344) 3-06-06	с. Жирятино. ул. Ленина, д. 37, 39, 41, 43, 45, 45А, 47, 49, 53А	МБУК "Жирятинское КДО", ИНН 3245516976 (Жирятинский районный дом культуры); МБУК "Жирятинское РБО", ИНН 3245516951 (Жирятинская детская библиотека), 242027, Брянская область, Жирятинский район, д. Жирятино, ул. Ленина, д.55
1852	контейнерная площадка	15220000000, Жирятинский район		1	с. Жирятино, ул. Ленина, д. 23	53.224302, 33.729447	иное	2 кв. м	да	нет	нет	да	4	понедельник, среда, пятница	черный металлопрокат с порошковой покраской	3	0,75	боковой захват	черный металлопрокат с порошковой покраской	1	1,1	универсальный	0					администрация Жирятинского района, ОГРН 1023201936152, ИНН 3211000703, с. Жирятино, ул. Мира, д. 10, тел. +7 (48344) 3-06-06	с. Жирятино, ул. Ленина, 13, 15, 17, 18 - 26, 30; с. Жирятино, ул. Пионерская, д.1-3А	ООО "Лидер Плюс", ИНН 6732117634, 242030, Брянская область, Жирятинский район, с. Жирятино, ул. Пионерская, д.2 (Магазин)
1853	контейнерная площадка	15220000000, Жирятинский район		1	с. Жирятино, ул. Ленина, д. 34	53.225104, 33.727733	иное	2 кв. м	да	нет	нет	нет	3	понедельник, среда, пятница	черный металлопрокат с порошковой покраской	2	0,75	боковой захват	черный металлопрокат с порошковой покраской	1	1,1	универсальный	0					администрация Жирятинского района, ОГРН 1023201936152, ИНН 3211000703, с. Жирятино, ул. Мира, д. 10, тел. +7 (48344) 3-06-06	с. Жирятино, ул. яЛенина, д.27, 29, 31-35, 36А, 40, 42, 44, 46	
1854	контейнерная площадка	15220000000, Жирятинский район		1	с. Жирятино, ул. Новая, д. 17	53.225929, 33.717941	иное	2 кв. м	да	нет	нет	да	5	понедельник, среда, пятница	черный металлопрокат с порошковой покраской	4	0,75	боковой захват	черный металлопрокат с порошковой покраской	1	1,1	универсальный	0					администрация Жирятинского района, ОГРН 1023201936152, ИНН 3211000703, с. Жирятино, ул. Мира, д. 10, тел. +7 (48344) 3-06-06	с. Жирятино, ул. Новая, д. 10,12-23, 27, 37; с. Жирятино, ул. Базарная, д.20, 22, 22А	
1855	контейнерная площадка	15220000000, Жирятинский район		1	с. Жирятино, ул. Больничная, д. 12	53.222217, 33.717109	иное	2 кв. м	да	нет	нет	да	3	понедельник, среда, пятница	черный металлопрокат с порошковой покраской	2	0,75	боковой захват	черный металлопрокат с порошковой покраской	1	1,1	универсальный	0					администрация Жирятинского района, ОГРН 1023201936152, ИНН 3211000703, с. Жирятино, ул. Мира, д. 10, тел. +7 (48344) 3-06-06	с. Жирятино, ул. Больничная, д.1-8, д.10-18; с. Жирятино, ул. Базарная, д. 1-19; с. Жирятино, ул. Пионерская, д.17, 19, 22, 24, 25, 25А	
1856	контейнерная площадка	15220000000, Жирятинский район		1	с. Жирятино, ул. Овражная, д. 4	53.221508, 33.724506	иное	2 кв. м	да	нет	нет	нет	3	понедельник, среда, пятница	черный металлопрокат с порошковой покраской	2	0,75	боковой захват	черный металлопрокат с порошковой покраской	1	1,1	универсальный	0					администрация Жирятинского района, ОГРН 1023201936152, ИНН 3211000703, с. Жирятино, ул. Мира, д. 10, тел. +7 (48344) 3-06-06	с. Жирятино, ул. Пионерская, д.5, 7, 8, 10, 12; с. Жирятино, ул. Овражная, д.1-6, 8	
1857	контейнерная площадка	15220000000, Жирятинский район		1	с. Жирятино, ул. Овражная, д. 10	53.219776, 33.726028	иное	2 кв. м	да	нет	нет	нет	2	понедельник, среда, пятница	черный металлопрокат с порошковой покраской	1	0,75	боковой захват	черный металлопрокат с порошковой покраской	1	1,1	универсальный	0					администрация Жирятинского района, ОГРН 1023201936152, ИНН 3211000703, с. Жирятино, ул. Мира, д. 10, тел. +7 (48344) 3-06-06	с. Жирятино, ул. Овражная, д.7, 9-18	
1858	контейнерная площадка	15220000000, Жирятинский район		1	с. Жирятино, ул. Овражная, д. 22	53.220279, 33.719245	иное	2 кв. м	да	нет	нет	да	2	понедельник, среда, пятница	черный металлопрокат с порошковой покраской	1	0,75	боковой захват	черный металлопрокат с порошковой покраской	1	1,1	универсальный	0					администрация Жирятинского района, ОГРН 1023201936152, ИНН 3211000703, с. Жирятино, ул. Мира, д. 10, тел. +7 (48344) 3-06-06	с. Жирятино, ул. Овражная, 19-26, с. Жирятино, ул. Пионерская, д.15	

1859	контейнерная площадка	15220000000, Жирятинский район	1	с Жирятино, пер. Зеленый, д. 4	53.222476, 33.721332	иное	2 кв. м	да	нет	нет	нет	2	понедельник, среда, пятница	черный металлопрокат с порошковой покраской	1	0,75	боковой захват	черный металлопрокат с порошковой покраской	1	1,1	универсальный	0					администрация Жирятинского района, ОГРН 1023201936152, ИНН 3211000703, с. Жирятино, ул. Мира, д. 10, тел. +7 (48344) 3-06-06	с. Жирятино, пер. Зеленый, д.1-6; с. Жирятино, ул. Зеленая, д.1-9; с. Жирятино, ул. Пионерская, д.9, 11, 11А, 12А, 13, 14, 16, 18, 20	
1860	контейнерная площадка	15220000000, Жирятинский район	1	с Жирятино, ул. Луговая, д. 10	53.224002, 33.721619	иное	2 кв. м	да	нет	нет	да	3	понедельник, среда, пятница	черный металлопрокат с порошковой покраской	2	0,75	боковой захват	черный металлопрокат с порошковой покраской	1	1,1	универсальный	0					администрация Жирятинского района, ОГРН 1023201936152, ИНН 3211000703, с. Жирятино, ул. Мира, д. 10, тел. +7 (48344) 3-06-06	с. Жирятино, ул. Луговая, д. 1-21	
1861	контейнерная площадка	15220000000, Жирятинский район	1	с Жирятино, пер. Школьный, д. 2	53.228061, 33.728473	иное	2 кв. м	да	нет	нет	нет	1	понедельник, среда, пятница	черный металлопрокат с порошковой покраской	1	0,75	боковой захват	нет	0	0	нет	0					администрация Жирятинского района, ОГРН 1023201936152, ИНН 3211000703, с. Жирятино, ул. Мира, д. 10, тел. +7 (48344) 3-06-06	с. Жирятино, пер. Школьный, д.1, 3, 5; с. Жирятино, пер.Совхозный, д.14-17	
1862	контейнерная площадка	15220000000, Жирятинский район	1	с. Жирятино, ул. Комсомольская, д. 11	53.224831, 33.734200	иное	2 кв. м	да	нет	нет	да	4	понедельник, среда, пятница	черный металлопрокат с порошковой покраской	3	0,75	боковой захват	черный металлопрокат с порошковой покраской	1	1,1	универсальный	0					администрация Жирятинского района, ОГРН 1023201936152, ИНН 3211000703, с. Жирятино, ул. Мира, д. 10, тел. +7 (48344) 3-06-06	с. Жирятино, ул. Комсомольская, д.1-28; с. Жирятино, у. Ленина, д.2, 4, 6, 8, 10, 12, 14, 16	ИП Касацкий Виктор Викторович, ИНН 234500908575 (Магазин); ИП Ульянова Валентина Ивановна, ИНН 321100124740 (Магазин "Рыбалка"), 242030, Брянская область, Жирятинский район, с. Жирятино, ул. Ленина, д.7; ООО "Альфа - Владимир", ИНН 3327122348 (Магазин "Красное&Белое", 242030, Брянская область, Жирятинский район, с. Жирятино, ул. Ленина, д.10а, помещение 2
1863	контейнерная площадка	15220000000, Жирятинский район	1	с. Жирятино, ул. Мира, д. 9	53.226971, 33.738701	иное	2 кв. м	да	нет	нет	да	4	понедельник, среда, пятница	черный металлопрокат с порошковой покраской	2	0,75	боковой захват	черный металлопрокат с порошковой покраской	2	1,1	универсальный	0					администрация Жирятинского района, ОГРН 1023201936152, ИНН 3211000703, с. Жирятино, ул. Мира, д. 10, тел. +7 (48344) 3-06-06	с. Жирятино, ул. Мира, д.9, 13, 14, 23	
1864	контейнерная площадка	15220000000, Жирятинский район	1	с. Жирятино, ул. Мира, д.8	53.224895, 33.738464	иное	2 кв. м	да	нет	нет	да	3	понедельник, среда, пятница	черный металлопрокат с порошковой покраской	2	0,75	боковой захват	черный металлопрокат с порошковой покраской	1	1,1	универсальный	0					администрация Жирятинского района, ОГРН 1023201936152, ИНН 3211000703, с. Жирятино, ул. Мира, д. 10, тел. +7 (48344) 3-06-06	с. Жирятино, ул. Мира, д.15А, 16-18	администрация Жирятинского района, ИНН 3211000703, 242030, Брянская область, Жирятинский район, с. Жирятино, ул. Мира, д.10; МБУК "Жирятинское РБО", ИНН 3245516951, 242030, Брянская область, Жирятинский район, с. Жирятино, ул. Мира, д.8
1865	контейнерная площадка	15220000000, Жирятинский район	1	с. Жирятино, ул. Садовая, д.5	53.226894, 33.735080	иное	2 кв. м	да	нет	нет	да	2	понедельник, среда, пятница	черный металлопрокат с порошковой покраской	1	0,75	боковой захват	черный металлопрокат с порошковой покраской	1	1,1	универсальный	0					администрация Жирятинского района, ОГРН 1023201936152, ИНН 3211000703, с. Жирятино, ул. Мира, д. 10, тел. +7 (48344) 3-06-06	с. Жирятино, ул. Садовая, д.1, 3,5	
1866	контейнерная площадка	15220000000, Жирятинский район	1	с. Жирятино, ул. Южная, д. 13	53.221946, 33.697486	иное	2 кв. м	да	нет	нет	да	3	понедельник, среда, пятница	черный металлопрокат с порошковой покраской	2	0,75	боковой захват	черный металлопрокат с порошковой покраской	1	1,1	универсальный	0					администрация Жирятинского района, ОГРН 1023201936152, ИНН 3211000703, с. Жирятино, ул. Мира, д. 10, тел. +7 (48344) 3-06-06	с. Жирятино, ул. Южная, д.3-5, 7-19	
1867	контейнерная площадка	15220000000, Жирятинский район	1	с. Жирятино, ул. Южная, д. 44	53.224302, 33.703317	иное	2 кв. м	да	нет	нет	да	2	понедельник, среда, пятница	черный металлопрокат с порошковой покраской	1	0,75	боковой захват	черный металлопрокат с порошковой покраской	1	1,1	универсальный	0					администрация Жирятинского района, ОГРН 1023201936152, ИНН 3211000703, с. Жирятино, ул. Мира, д. 10, тел. +7 (48344) 3-06-06	с. Жирятино, ул. Южная, д.20-28, 30-52	
1868	контейнерная площадка	15220000000, Жирятинский район	1	с. Жирятино, ул. Молодежная, д. 5	53.218734, 33.700860	иное	2 кв. м	да	нет	нет	да	2	понедельник, среда, пятница	черный металлопрокат с порошковой покраской	1	0,75	боковой захват	черный металлопрокат с порошковой покраской	1	1,1	универсальный	0					администрация Жирятинского района, ОГРН 1023201936152, ИНН 3211000703, с. Жирятино, ул. Мира, д. 10, тел. +7 (48344) 3-06-06	с. Жирятино, ул. Молодежная, д.1А, 1-10, 24	ИП Гарбузов Сергей Александрович, ИНН 325413602583, 242030, Брянская область, Жирятинский район, с. Жирятино, ул. Молодежная (Магазин)

1869	контейнерная площадка	15220000000, Жирятинский район		1	с. Жирятино, ул. Молодежная, д. 19	53.218017, 33.696853	иное	2 кв. м	да	нет	нет	нет	2	понедельник, среда, пятница	черный металлопрокат с порошковой покраской	1	0,75	боковой захват	черный металлопрокат с порошковой покраской	1	1,1	универсальный	0					администрация Жирятинского района, ОГРН 1023201936152, ИНН 3211000703, с. Жирятино, ул. Мира, д. 10, тел. +7 (48344) 3-06-06	с. Жирятино, ул. Молодежная, д.11-21	
1870				1	с. Жирятино, ул. Молодежная, д. 26	53.219281, 33.709846	асфальт	2 кв. м	нет	нет	нет	нет	1	понедельник, среда, пятница	черный металлопрокат с порошковой покраской	1	0,75	боковой захват	нет	0	0	нет	0					администрация Жирятинского района, ОГРН 1023201936152, ИНН 3211000703, с. Жирятино, ул. Мира, д. 10, тел. +7 (48344) 3-06-06	с. Жирятино, ул. Молодежная, д.1Е, 1Д, 26, 26А, 26Б	
1871	контейнерная площадка	15220000000, Жирятинский район		1	д. Комягино, ул. Полевая, д. 3	53.214006, 33.745135	иное	2 кв. м	да	нет	нет	нет	2	понедельник, среда, пятница	черный металлопрокат с порошковой покраской	1	0,75	боковой захват	черный металлопрокат с порошковой покраской	1	1,1	универсальный	0					администрация Жирятинского района, ОГРН 1023201936152, ИНН 3211000703, с. Жирятино, ул. Мира, д. 10, тел. +7 (48344) 3-06-06	д. Комягино, ул. Полевая, д.1, 2, 3А, 4-10, 14	МУП "Жирятинское ЖКУ", ИНН 3245003981, 242030, Брянская область, Жирятинский район, д. Комягино, ул. Полевая, д.3
1872	контейнерная площадка	15220000000, Жирятинский район		1	д. Комягино, ул. Колычевская, д. 4	53.214857, 33.750793	иное	2 кв. м	да	нет	нет	да	2	понедельник, среда, пятница	черный металлопрокат с порошковой покраской	1	0,75	боковой захват	черный металлопрокат с порошковой покраской	1	1,1	универсальный	0					администрация Жирятинского района, ОГРН 1023201936152, ИНН 3211000703, с. Жирятино, ул. Мира, д. 10, тел. +7 (48344) 3-06-06	д. Комягино, ул. Брянская, д.4, 7, 9,11, 15, 17; д. Комягино, ул. Колычевская, д.2, 4, 6, 8, 10; д. Комягино, ул. Заречная, д. 31, 33-36	
1873	контейнерная площадка	15220000000, Жирятинский район		1	д. Комягино, ул. Колычевская, д.20	53.216719, 33.754233	иное	2 кв. м	да	нет	нет	нет	1	понедельник, среда, пятница	черный металлопрокат с порошковой покраской	1	0,75	боковой захват	нет	0	0	нет	0					администрация Жирятинского района, ОГРН 1023201936152, ИНН 3211000703, с. Жирятино, ул. Мира, д. 10, тел. +7 (48344) 3-06-06	д. Комягино, ул. Колычевская, д. 1, 3, 5, 9, 11, 13, 16, 18, 20, 22, 24	
1874	контейнерная площадка	15220000000, Жирятинский район		1	д. Комягино, ул. Колычевская, д.24	53.217322, 33.755234	иное	2 кв. м	да	нет	нет	нет	2	понедельник, среда, пятница	черный металлопрокат с порошковой покраской	1	0,75	боковой захват	черный металлопрокат с порошковой покраской	1	1,1	универсальный	0					администрация Жирятинского района, ОГРН 1023201936152, ИНН 3211000703, с. Жирятино, ул. Мира, д. 10, тел. +7 (48344) 3-06-06	д. Комягино, ул. Брянская, д.3, 5; д. Комягино, ул. Колычевская, д.16А, 17, 19	
1875	контейнерная площадка	15220000000, Жирятинский район		1	д. Комягино, ул. Лесная, д. 16	53.213212, 33.750579	иное	2 кв. м	да	нет	нет	да	3	понедельник, среда, пятница	черный металлопрокат с порошковой покраской	2	0,75	боковой захват	черный металлопрокат с порошковой покраской	1	1,1	универсальный	0					администрация Жирятинского района, ОГРН 1023201936152, ИНН 3211000703, с. Жирятино, ул. Мира, д. 10, тел. +7 (48344) 3-06-06	д. Комягино, ул. Лесная, д.1-25	
1876	контейнерная площадка	15220000000, Жирятинский район		1	д. Комягино, ул. Заречная, д. 20	53.218189, 33.742359	иное	2 кв. м	да	нет	нет	да	3	понедельник, среда, пятница	черный металлопрокат с порошковой покраской	2	0,75	боковой захват	черный металлопрокат с порошковой покраской	1	1,1	универсальный	0					администрация Жирятинского района, ОГРН 1023201936152, ИНН 3211000703, с. Жирятино, ул. Мира, д. 10, тел. +7 (48344) 3-06-06	д. Комягино, ул. Заречная, д.2-24	
1877	контейнерная площадка	15220000000, Жирятинский район		1	д. Комягино, ул. Трудовая д. 15	53.216971, 33.736839	иное	2 кв. м	да	нет	нет	нет	1	понедельник, среда, пятница	черный металлопрокат с порошковой покраской	1	0,75	боковой захват	нет	0	0	нет	0					администрация Жирятинского района, ОГРН 1023201936152, ИНН 3211000703, с. Жирятино, ул. Мира, д. 10, тел. +7 (48344) 3-06-06	д. Комягино, ул. Трудовая, д.1, 2, 4, 6, 7, 9-24	
1878	контейнерная площадка	15220000000, Жирятинский район		1	д. Комягино, ул. Брянская, д. 16	53.215435, 33.745168	иное	2 кв. м	да	нет	нет	да	2	понедельник, среда, пятница	черный металлопрокат с порошковой покраской	1	0,75	боковой захват	черный металлопрокат с порошковой покраской	1	1,1	универсальный	0					администрация Жирятинского района, ОГРН 1023201936152, ИНН 3211000703, с. Жирятино, ул. Мира, д. 10, тел. +7 (48344) 3-06-06	д. Комягино, ул. Брянская. Д. 8, 10, 12, 14, 16, 18, 19, 20, 23, 25, 27, 29, 31, 33, 35, 37-48; д. Комягино, пер. Восточный, 1-7,9	
1879	контейнерная площадка	15220000000, Жирятинский район		1	д. Старое Каплино, ул. Молодежная, д.13	53.256493, 33.873169	иное	2 кв. м	да	нет	нет	нет	3	четверг	черный металлопрокат с порошковой покраской	2	0,75	боковой захват	черный металлопрокат с порошковой покраской	1	1,1	универсальный	0					администрация Жирятинского района, ОГРН 1023201936152, ИНН 3211000703, с. Жирятино, ул. Мира, д. 10, тел. +7 (48344) 3-06-06	д. Старое Каплино, ул. Молодежная, д.1-15	

1880	контейнерная площадка	15220000000, Жирятинский район		1	д. Старое Каплино, ул. Юго-Западная, д.17	53.257682, 33.871239	иное	2 кв. м	да	нет	нет	нет	4	четверг	черный металлопрокат с порошковой покраской	3	0,75	боковой захват	черный металлопрокат с порошковой покраской	1	1,1	универсальный	0					администрация Жирятинского района, ОГРН 1023201936152, ИНН 3211000703, с. Жирятино, ул. Мира, д. 10, тел. +7 (48344) 3-06-06	д. Старое Каплино, ул. Юго-Западная, д.1-16, 16А, 17-20	
1881	контейнерная площадка	15220000000, Жирятинский район		1	д. Старое Каплино, ул. Бобкова, д.2	53.258203, 33.875411	иное	2 кв. м	да	нет	нет	нет	2	четверг	черный металлопрокат с порошковой покраской	1	0,75	боковой захват	черный металлопрокат с порошковой покраской	1	1,1	универсальный	0					администрация Жирятинского района, ОГРН 1023201936152, ИНН 3211000703, с. Жирятино, ул. Мира, д. 10, тел. +7 (48344) 3-06-06	д. Старое Каплино, ул. Бобкова, д.1, 1А, 2, 2А, 2Б, 3, 3А, 3Б, 4-6, 6А, 6Б, 8	
1882	контейнерная площадка	15220000000, Жирятинский район		1	д. Старое Каплино, ул. Бобкова, д.12	53.257282, 33.873081	иное	2 кв. м	да	нет	нет	нет	2	четверг	черный металлопрокат с порошковой покраской	1	0,75	боковой захват	черный металлопрокат с порошковой покраской	1	1,1	универсальный	0					администрация Жирятинского района, ОГРН 1023201936152, ИНН 3211000703, с. Жирятино, ул. Мира, д. 10, тел. +7 (48344) 3-06-06	д. Старое Каплино, ул. Бобкова, д.7, 9-15	
1883	контейнерная площадка	15220000000, Жирятинский район		1	д. Старое Каплино, ул. Бобкова, д.25	53.256023, 33.870677	иное	2 кв. м	да	нет	нет	нет	4	четверг	черный металлопрокат с порошковой покраской	3	0,75	боковой захват	черный металлопрокат с порошковой покраской	1	1,1	универсальный	0					администрация Жирятинского района, ОГРН 1023201936152, ИНН 3211000703, с. Жирятино, ул. Мира, д. 10, тел. +7 (48344) 3-06-06	д. Старео Каплино, ул. Бобкова, д.16-25	
1884	контейнерная площадка	15220000000, Жирятинский район		1	д. Старое Каплино, ул. Макарова, д.6	53.257072, 33.877391	иное	2 кв. м	да	нет	нет	нет	3	четверг	черный металлопрокат с порошковой покраской	2	0,75	боковой захват	черный металлопрокат с порошковой покраской	1	1,1	универсальный	0					администрация Жирятинского района, ОГРН 1023201936152, ИНН 3211000703, с. Жирятино, ул. Мира, д. 10, тел. +7 (48344) 3-06-06	д. Старое Каплино, уЗд. Макарова, д.1-6; д. старое каплино, ул. В. Савченковой, д.1-9	
1885	контейнерная площадка	15220000000, Жирятинский район		1	д. Старое Каплино, ул. Комсомольская, д.2	53.256332, 33.876331	иное	2 кв. м	да	нет	нет	нет	3	четверг	черный металлопрокат с порошковой покраской	2	0,75	боковой захват	черный металлопрокат с порошковой покраской	1	1,1	универсальный	0					администрация Жирятинского района, ОГРН 1023201936152, ИНН 3211000703, с. Жирятино, ул. Мира, д. 10, тел. +7 (48344) 3-06-06	д. Старое каплино, ул. Комсомольская, д.1-10; д. Старое Каплино, пер. Молодежный, д.1-6	
1886	контейнерная площадка	15220000000, Жирятинский район		1	д. Старое Каплино, ул. Октябрьская, д.20	53.257389, 33.866962	иное	2 кв. м	да	нет	нет	нет	2	четверг	черный металлопрокат с порошковой покраской	1	0,75	боковой захват	черный металлопрокат с порошковой покраской	1	1,1	универсальный	0					администрация Жирятинского района, ОГРН 1023201936152, ИНН 3211000703, с. Жирятино, ул. Мира, д. 10, тел. +7 (48344) 3-06-06	д. Старое Каплино, ул. Октябрьская, д.19-26, 26А, 27-29, 30А, 31,32, 35, 42	
1887	контейнерная площадка	15220000000, Жирятинский район		1	д. Старое Каплино, ул. Октябрьская, д.9	53.254085, 33.870450	иное	2 кв. м	да	нет	нет	нет	1	четверг	черный металлопрокат с порошковой покраской	1	0,75	боковой захват	нет	0	0	нет	0					администрация Жирятинского района, ОГРН 1023201936152, ИНН 3211000703, с. Жирятино, ул. Мира, д. 10, тел. +7 (48344) 3-06-06	д. Старое Каплино, ул. Октябрьская, д.1, 1А, 2-11, 11А, 12-17, 17А	
1888	контейнерная площадка	15220000000, Жирятинский район		1	д. Новое Каплино, ул. Школьная, д.4	53.261223, 33.883228	иное	2 кв. м	да	нет	нет	нет	2	четверг	черный металлопрокат с порошковой покраской	1	0,75	боковой захват	черный металлопрокат с порошковой покраской	1	1,1	универсальный	0					администрация Жирятинского района, ОГРН 1023201936152, ИНН 3211000703, с. Жирятино, ул. Мира, д. 10, тел. +7 (48344) 3-06-06	д. Новое Каплино, ул. Школьная, д.1-6, 6А, 6Б, 7, 9, 11, 12, 13А, 14А, 15, 16	
1889	контейнерная площадка	15220000000, Жирятинский район		1	д. Новое Каплино, ул. Школьная, д.13	53.259571, 33.877800	иное	2 кв. м	да	нет	нет	нет	4	четверг	черный металлопрокат с порошковой покраской	3	0,75	боковой захват	черный металлопрокат с порошковой покраской	1	1,1	универсальный	0					администрация Жирятинского района, ОГРН 1023201936152, ИНН 3211000703, с. Жирятино, ул. Мира, д. 10, тел. +7 (48344) 3-06-06	д. Новое Каплино, ул. Школьная, д.13, 14	МБУК "Жирятинское КДО", ИНН 3245516976 (Страшевичский сельский дом культуры); МБУК "Жирятинское РБО", ИНН 3245516951 (Страшевичская сельская библиотека). 242027, Брянская область, Жирятинский район, д. Новое Каплино, ул. Школьная, д.22; ИП Харламова Людмила Алексеевна, ИНН 321100012186, 242027, Брянская область, Жирятинский район, д. Новое Каплино, ул.

1890	контейнерная площадка	15220000000, Жирятинский район		1	д. Новое Каплино, ул. Школьная, д.21	53.259205, 33.880634	иное	2 кв. м	да	нет	нет	нет	3	четверг	черный металлопрокат с порошковой покраской	2	0,75	боковой захват	черный металлопрокат с порошковой покраской	1	1,1	универсальный	0					администрация Жирятинского района, ОГРН 1023201936152, ИНН 3211000703, с. Жирятино, ул. Мира, д. 10, тел. +7 (48344) 3-06-06	д. Новое Каплино, ул. Школьная, д.21	ИП Васильева Татьяна Васильевна, ИНН 321100486965, 242027, Брянская область, Жирятинский район, д. Новое Каплино, ул. Школьная (Магазин)
1891	контейнерная площадка	15220000000, Жирятинский район		1	д. Новое Каплино, ул. Луговая, д.12	53.257771, 33.884583	иное	2 кв. м	да	нет	нет	нет	2	четверг	черный металлопрокат с порошковой покраской	1	0,75	боковой захват	черный металлопрокат с порошковой покраской	1	1,1	универсальный	0					администрация Жирятинского района, ОГРН 1023201936152, ИНН 3211000703, с. Жирятино, ул. Мира, д. 10, тел. +7 (48344) 3-06-06	д. Новое Каплино, ул. Луговая, д.1-6, 8, 9, 9А, 10-13, 15-30	
1892	контейнерная площадка	15220000000, Жирятинский район		1	д. Новое Каплино, ул. Луговая, д.41	53.253376, 33.889023	иное	2 кв. м	да	нет	нет	нет	3	четверг	черный металлопрокат с порошковой покраской	2	0,75	боковой захват	черный металлопрокат с порошковой покраской	1	1,1	универсальный	0					администрация Жирятинского района, ОГРН 1023201936152, ИНН 3211000703, с. Жирятино, ул. Мира, д. 10, тел. +7 (48344) 3-06-06	д. Новое Каплино, ул. Луговая, д.31, 33, 37-48	
1893	контейнерная площадка	15220000000, Жирятинский район		1	д. Новое Каплино, ул. Луговая, д.54	53.250800, 33.892581	иное	2 кв. м	да	нет	нет	нет	1	четверг	черный металлопрокат с порошковой покраской	1	0,75	боковой захват	нет	0	0	нет	0					администрация Жирятинского района, ОГРН 1023201936152, ИНН 3211000703, с. Жирятино, ул. Мира, д. 10, тел. +7 (48344) 3-06-06	д. Новоке каплино, ул. Луговая, д.49, 49А, 50, 52, 52А, 53-55	
1894	контейнерная площадка	15220000000, Жирятинский район		1	с. Страшевичи, ул. Озерная, д. 5	53.264259, 33.888332	иное	2 кв. м	да	нет	нет	нет	2	четверг	черный металлопрокат с порошковой покраской	1	0,75	боковой захват	черный металлопрокат с порошковой покраской	1	1,1	универсальный	0					администрация Жирятинского района, ОГРН 1023201936152, ИНН 3211000703, с. Жирятино, ул. Мира, д. 10, тел. +7 (48344) 3-06-06	с. Страшевичи, ул. Озерная, д.5, 5А, 7, 8, 10-14, 14А, 15-17	
1895	иное	15220000000, Жирятинский район		1	с. Страшевичи, ул. Озерная, мост	53.263141, 33.888969	иное	2 кв. м	нет	нет	нет	нет	бестарно	четверг	нет	бестарно	0	нет	нет	0	0	нет	0					администрация Жирятинского района, ОГРН 1023201936152, ИНН 3211000703, с. Жирятино, ул. Мира, д. 10, тел. +7 (48344) 3-06-06	с. Страшевичи, ул. Озерная, д.1-4	
1896	контейнерная площадка	15220000000, Жирятинский район		1	с. Страшевичи, ул. Озерная, д. 23	53.268461, 33.885103	иное	2 кв. м	да	нет	нет	нет	1	четверг	черный металлопрокат с порошковой покраской	1	0,8	боковой захват	нет	0	0	нет	0					администрация Жирятинского района, ОГРН 1023201936152, ИНН 3211000703, с. Жирятино, ул. Мира, д. 10, тел. +7 (48344) 3-06-06	с. Страшевичи, ул. Озерная, д.18, 21, 23-25	
1897	контейнерная площадка	15220000000, Жирятинский район		1	с. Страшевичи, ул. Озерная, д. 27	53.267421, 33.881782	иное	2 кв. м	да	нет	нет	нет	2	четверг	черный металлопрокат с порошковой покраской	1	0,75	боковой захват	черный металлопрокат с порошковой покраской	1	1,1	универсальный	0					администрация Жирятинского района, ОГРН 1023201936152, ИНН 3211000703, с. Жирятино, ул. Мира, д. 10, тел. +7 (48344) 3-06-06	с. Страшевичи, ул. Озерная, д.26, 26А, 27, 27А, 27Б, 27В, 28, 29, 31, 31А, 32, 32А, 32Б, 33-39	
1898	контейнерная площадка	15220000000, Жирятинский район		1	с. Страшевичи, ул. Озерная, д.52	53.273986, 33.876795	иное	2 кв. м	да	нет	нет	нет	1	четверг	черный металлопрокат с порошковой покраской	1	0,8	боковой захват	нет	0	0	нет	0					администрация Жирятинского района, ОГРН 1023201936152, ИНН 3211000703, с. Жирятино, ул. Мира, д. 10, тел. +7 (48344) 3-06-06	с. Страшевичи, ул. Озерная, д.39А, 40-45, 47-52	
1899	контейнерная площадка	15220000000, Жирятинский район		1	с. Страшевичи, ул. Линейная, д. 11	53.260075, 33.901184	иное	2 кв. м	да	нет	нет	нет	2	четверг	черный металлопрокат с порошковой покраской	1	0,75	боковой захват	черный металлопрокат с порошковой покраской	1	1,1	универсальный	0					администрация Жирятинского района, ОГРН 1023201936152, ИНН 3211000703, с. Жирятино, ул. Мира, д. 10, тел. +7 (48344) 3-06-06	с. Страшевичи, ул. Линейная, д.1-11, 13-23, 25, 26, 28-31	
1900	контейнерная площадка	15220000000, Жирятинский район		1	с. Страшевичи, ул. Линейная, д. 32	53.260391, 33.896317	иное	2 кв. м	да	нет	нет	нет	1	четверг	черный металлопрокат с порошковой покраской	1	0,75	боковой захват	нет	0	0	нет	0					администрация Жирятинского района, ОГРН 1023201936152, ИНН 3211000703, с. Жирятино, ул. Мира, д. 10, тел. +7 (48344) 3-06-06	с. Страшевичи, ул. Линейная, д. 32-38, 38А, 41, 42, 44-46	
1901	контейнерная площадка	15220000000, Жирятинский район		1	с. Страшевичи, ул. Линейная, д. 59	53.259636, 33.894215	иное	2 кв. м	да	нет	нет	нет	2	четверг	черный металлопрокат с порошковой покраской	1	0,75	боковой захват	черный металлопрокат с порошковой покраской	1	1,1	универсальный	0					администрация Жирятинского района, ОГРН 1023201936152, ИНН 3211000703, с. Жирятино, ул. Мира, д. 10, тел. +7 (48344) 3-06-06	с. Страшевичи, ул. Линейная, д. 49-52, 56, 57, 59-65	

1902	контейнерная площадка	15220000000, Жирятинский район		1	д. Заречная, ул. Колхозная, д. 48	53.244053, 33.820889	иное	2 кв. м	да	нет	нет	нет	1	четверг	черный металлопрокат с порошковой покраской	1	0,75	боковой захват	нет	0	0	нет	0					администрация Жирятинского района, ОГРН 1023201936152, ИНН 3211000703, с. Жирятино, ул. Мира, д. 10, тел. +7 (48344) 3-06-06	д. Заречная, ул. Колхозная, д.44-48	
1903	контейнерная площадка	15220000000, Жирятинский район		1	д. Заречная, ул. Колхозная, д. 7	53.241512, 33.818981	иное	2 кв. м	да	нет	нет	нет	3	четверг	черный металлопрокат с порошковой покраской	2	0,75/0,8	боковой захват	черный металлопрокат с порошковой покраской	1	1,1	универсальный	0					администрация Жирятинского района, ОГРН 1023201936152, ИНН 3211000703, с. Жирятино, ул. Мира, д. 10, тел. +7 (48344) 3-06-06	д.Зароечная, ул. Колхозная, д.1-12, 12А	
1904	контейнерная площадка	15220000000, Жирятинский район		1	д. Заречная, ул. Колхозная, д. 17	53.242512, 33.816837	иное	2 кв. м	да	нет	нет	нет	1	четверг	черный металлопрокат с порошковой покраской	1	0,75	боковой захват	нет	0	0	нет	0					администрация Жирятинского района, ОГРН 1023201936152, ИНН 3211000703, с. Жирятино, ул. Мира, д. 10, тел. +7 (48344) 3-06-06	д.Заречная, ул. Колхозная, д.15, 16, 16А, 17-24, 26-28	
1905	контейнерная площадка	15220000000, Жирятинский район		1	д. Заречная, ул. Колхозная, д. 30	53.241722, 33.812683	иное	2 кв. м	да	нет	нет	нет	2	четверг	черный металлопрокат с порошковой покраской	1	0,75	боковой захват	черный металлопрокат с порошковой покраской	1	1,1	универсальный	0					администрация Жирятинского района, ОГРН 1023201936152, ИНН 3211000703, с. Жирятино, ул. Мира, д. 10, тел. +7 (48344) 3-06-06	д. Заречная, ул. Колхозная, д.30, ь31; д. Заречная, ул. Овражная, д.1-4, 4А, 5, 6, 8, 10, 10А, 14, 14А, 15	
1906	контейнерная площадка	15220000000, Жирятинский район		1	д. Заречная, болото	53.240860, 33.812160	иное	2 кв. м	да	нет	нет	нет	1	четверг	черный металлопрокат с порошковой покраской	1	0,75	боковой захват	нет	0	0	нет	0					администрация Жирятинского района, ОГРН 1023201936152, ИНН 3211000703, с. Жирятино, ул. Мира, д. 10, тел. +7 (48344) 3-06-06	д. Заречная, ул. Колхозная, д.32-34, 36-38, 40, 41А, 42	
1907	контейнерная площадка	15220000000, Жирятинский район		1	д. Колычево, ул. Ленина, д.1	53.228970, 33.788921	иное	2 кв. м	да	нет	нет	нет	1	четверг	черный металлопрокат с порошковой покраской	1	0,8	боковой захват	нет	0	0	нет	0					администрация Жирятинского района, ОГРН 1023201936152, ИНН 3211000703, с. Жирятино, ул. Мира, д. 10, тел. +7 (48344) 3-06-06	д. Колычово, ул. Центральная, д.19-24, 26, 30, 32, 34; д. Колычово, ул. Ленина, д. 1-18, 20, 22, 24, 26, 28, 30, 32	
1908	контейнерная площадка	15220000000, Жирятинский район		1	д. Колычево, ул. Центральная, д.12	53.226002, 33.782612	иное	2 кв. м	да	нет	нет	нет	1	четверг	черный металлопрокат с порошковой покраской	1	0,8	боковой захват	нет	0	0	нет	0					администрация Жирятинского района, ОГРН 1023201936152, ИНН 3211000703, с. Жирятино, ул. Мира, д. 10, тел. +7 (48344) 3-06-06	д. Колычово, пер. Молодежный, д.1-6; д. Колычово, пер. Овражный, д.1-5; д. Колычово, ул. Центральная, д.1-18	
1909	контейнерная площадка	15220000000, Жирятинский район		1	с. Савлуково, ул. Юбилейная, д. 8	53.178048, 33.691119	иное	2 кв. м	да	нет	нет	нет	1	пятница	черный металлопрокат с порошковой покраской	1	0,75	боковой захват	нет	0	0	нет	0					администрация Жирятинского района, ОГРН 1023201936152, ИНН 3211000703, с. Жирятино, ул. Мира, д. 10, тел. +7 (48344) 3-06-06	с. Савлуково, ул. Юбилейная, д. 2-11, 12, 12А, 14; с. Савлуково, ул. Луговая, д. 1-5, 7А, 8; с. Савлуково, ул. Овражная, д.1, 1А, 2, 3, 5, 6, 7	МБУК "Жирятинское КДО", ИНН 3245516976 (Савлуковский сельский дом культуры); МБУК "Жирятинское РБО", ИНН 3245516951 (Савлуковская сельская библиотека). 242027, Брянская область, Жирятинский район, с. Савлуково, ул. Юбилейная, д.7А
1910	контейнерная площадка	15220000000, Жирятинский район		1	с. Савлуково, ул. Набережная, д. 27	53.178508, 33.692066	иное	2 кв. м	да	нет	нет	нет	2	пятница	черный металлопрокат с порошковой покраской	1	0,75	боковой захват	черный металлопрокат с порошковой покраской	1	1,1	универсальный	0					администрация Жирятинского района, ОГРН 1023201936152, ИНН 3211000703, с. Жирятино, ул. Мира, д. 10, тел. +7 (48344) 3-06-06	с. Савлуково, ул. Набережная, д.1-4, 9-11, 13А, 17, 18А, 19-27, 27А, 28, 29, 29А, 30-36	
1911	контейнерная площадка	15220000000, Жирятинский район		1	с. Савлуково, ул. Молодежная, д. 27	53.184059, 33.691547	иное	2 кв. м	да	нет	нет	нет	2	пятница	черный металлопрокат с порошковой покраской	1	0,8	боковой захват	черный металлопрокат с порошковой покраской	1	1,1	универсальный	0					администрация Жирятинского района, ОГРН 1023201936152, ИНН 3211000703, с. Жирятино, ул. Мира, д. 10, тел. +7 (48344) 3-06-06	с. Савлуково, ул. Молодежная, д.9-11, 24-40	

1912	контейнерная площадка	15220000000, Жирятинский район		1	с. Савлуково, ул. Молодежная, д. 3	53.182039, 33.691034	иное	2 кв. м	да	нет	нет	нет	1	пятница	черный металлопрокат с порошковой покраской	1	0,75	боковой захват	нет	0	0	нет	0					администрация Жирятинского района, ОГРН 1023201936152, ИНН 3211000703, с. Жирятино, ул. Мира, д. 10, тел. +7 (48344) 3-06-06	с. Савлуково, ул. Молодежная, д.1-8	ИП Синяя Екатерина Федоровна, ИНН 321100128053, 242030, Брянская область, Жирятинский район, с. Савлуково, ул. Молодежная (Магазин)
1913	контейнерная площадка	15220000000, Жирятинский район		1	с. Савлуково, ул. Молодежная, д. 16	53.183138, 33.687952	иное	2 кв. м	да	нет	нет	нет	2	пятница	черный металлопрокат с порошковой покраской	1	0,75	боковой захват	черный металлопрокат с порошковой покраской	1	1,1	универсальный	0					администрация Жирятинского района, ОГРН 1023201936152, ИНН 3211000703, с. Жирятино, ул. Мира, д. 10, тел. +7 (48344) 3-06-06	с. Савлуково, ул. Молодежная, д.12-23	
1914				1	с. Савлуково, ул. Юбилейная, д. 12Б	53.175812, 33.691216	иное	2 кв. м	да	нет	нет	нет	1	пятница	черный металлопрокат с порошковой покраской	1	0,75	боковой захват	черный металлопрокат с порошковой покраской	0	0	нет	0					администрация Жирятинского района, ОГРН 1023201936152, ИНН 3211000703, с. Жирятино, ул. Мира, д. 10, тел. +7 (48344) 3-06-06		
1915	контейнерная площадка	15220000000, Жирятинский район		1	с. Высокое, ул. Речная, д. 28	53.260106, 33.580759	иное	2 кв. м	да	нет	нет	нет	1	среда	черный металлопрокат с порошковой покраской	1	0,75	боковой захват	нет	0	0	нет	0					Морачевская сельская администрация, ОГРН 1053233055578, ИНН 3245002160, с. Морачово, ул. Пролетарская, д. 8, тел. +7 (48344) 3-44-46	с. Высокое, ул. Речная, д.23-29; с. Высокое, ул. Колхозная, д.1,4,9	
1916	контейнерная площадка	15220000000, Жирятинский район		1	с. Высокое, ул. Речная, д. 21	53.259723, 33.577560	иное	2 кв. м	да	нет	нет	нет	1	среда	черный металлопрокат с порошковой покраской	1	0,75	боковой захват	нет	0	0	нет	0					Морачевская сельская администрация, ОГРН 1053233055578, ИНН 3245002160, с. Морачово, ул. Пролетарская, д. 8, тел. +7 (48344) 3-44-46	с. Высокое, ул. Речная, д.1- 22	
1917	контейнерная площадка	15220000000, Жирятинский район		1	с. Высокое, ул. Центральная, д. 9А	53.256226, 33.579781	иное	2 кв. м	да	нет	нет	нет	2	среда	черный металлопрокат с порошковой покраской	2	0,75	боковой захват	нет	0	0	нет	0					Морачевская сельская администрация, ОГРН 1053233055578, ИНН 3245002160, с. Морачово, ул. Пролетарская, д. 8, тел. +7 (48344) 3-44-46	с. Высокое, ул. Центральная, д. 7 -12; с. Высокое, ул. Школьная, д.1-6	
1918	контейнерная площадка	15220000000, Жирятинский район		1	с. Высокое, ул. Центральная, д. 13А	53.256885, 33.577022	иное	2 кв. м	да	нет	нет	нет	1	среда	черный металлопрокат с порошковой покраской	1	0,75	боковой захват	нет	0	0	нет	0					Морачевская сельская администрация, ОГРН 1053233055578, ИНН 3245002160, с. Морачово, ул. Пролетарская, д. 8, тел. +7 (48344) 3-44-46	с. Высокое, ул. Центральная, д.13-30	
1919	контейнерная площадка	15220000000, Жирятинский район		1	с. Высокое, ул. Центральная, д. 1	53.258446, 33.581520	иное	2 кв. м	да	нет	нет	нет	3	среда	черный металлопрокат с порошковой покраской	2	0,75	боковой захват	черный металлопрокат с порошковой покраской	1	1,1	универсальный	0					Морачевская сельская администрация, ОГРН 1053233055578, ИНН 3245002160, с. Морачово, ул. Пролетарская, д. 8, тел. +7 (48344) 3-44-46	с. Высокое, ул. Центральная, д.1-6; с.Высокое, ул. Школьная, д.7 -15	
1920	контейнерная площадка	15220000000, Жирятинский район		1	с. Высокое, ул. Молодежная	53.267204, 33.582687	иное	2 кв. м	да	нет	нет	нет	2	среда	черный металлопрокат с порошковой покраской	1	0,75	боковой захват	черный металлопрокат с порошковой покраской	1	1,1	универсальный	0					Морачевская сельская администрация, ОГРН 1053233055578, ИНН 3245002160, с. Морачово, ул. Пролетарская, д. 8, тел. +7 (48344) 3-44-46	с. Высокое, ул. Молодежная, д.1 -18	
1921	контейнерная площадка	15220000000, Жирятинский район		1	с. Морачово, ул. Пролетарская, д. 8	53.298340, 33.603115	иное	2 кв. м	да	нет	нет	нет	1	среда	черный металлопрокат с порошковой покраской	1	0,75	боковой захват	нет	0	0	нет	0					Морачевская сельская администрация, ОГРН 1053233055578, ИНН 3245002160, с. Морачово, ул. Пролетарская, д. 8, тел. +7 (48344) 3-44-46	с. Морачово, ул. Пролетарская, д.3,4,7,8а	Морачевская сельская администрация, ИНН 3245002160; МБУК "Жирятинское КДО". ИНН 3245516976 (дом культуры), МБУК "Жирятинское РБО", ИНН 3245516951 (Морачевская сельская библиотека). 242017, Брянская область, Жирятински йрайон, с. Морачово, ул. Пролетарская, д. 8
1922	контейнерная площадка	15220000000, Жирятинский район		1	с. Морачово, ул. Луговая, д. 7	53.301979, 33.602501	иное	2 кв. м	да	нет	нет	нет	3	среда	черный металлопрокат с порошковой покраской	2	0,75	боковой захват	черный металлопрокат с порошковой покраской	1	1,1	универсальный	0					Морачевская сельская администрация, ОГРН 1053233055578, ИНН 3245002160, с. Морачово, ул. Пролетарская, д. 8, тел. +7 (48344) 3-44-46	с. Морачово, ул. Луговая, д.1 -18; с. Морачово, ул. Трудовая, д.9; с. Морачово, ул. Заречная, д.2,4,7	

1923	контейнерная площадка	15220000000, Жирятинский район	1	с. Морачово, ул. Молодежная	53.300285, 33.601360	иное	2 кв. м	да	нет	нет	нет	2	среда	черный металлопрокат с порошковой покраской	2	0,75	боковой захват	нет	0	0	нет	0					Морачевская сельская администрация, ОГРН 1053233055578, ИНН 3245002160, с. Морачово, ул. Пролетарская, д. 8, тел. +7 (48344) 3-44-46	с. Морачово,ул. Молодежная, д.1 -11; с. Морачово, ул. Трудовая, д.1,2,3,6	
1924	контейнерная площадка	15220000000, Жирятинский район	1	с. Морачово, ул. Новая, д. 1	53.297314, 33.610863	иное	2 кв. м	да	нет	нет	нет	1	среда	черный металлопрокат с порошковой покраской	1	0,75	боковой захват	нет	0	0	нет	0					Морачевская сельская администрация, ОГРН 1053233055578, ИНН 3245002160, с. Морачово, ул. Пролетарская, д. 8, тел. +7 (48344) 3-44-46	с. Морачово, ул. Новая, д.1 -7; с. Морачово, ул. Больничная, д.13-20	ООО "Колос", ИНН 3245510318, 242019, Брянская область, Жирятинский район, с. Киявичи, ул. Новая, д.1
1925	контейнерная площадка	15220000000, Жирятинский район	1	с. Морачово, ул. Новая, д. 12	53.298477, 33.676178	иное	2 кв. м	да	нет	нет	нет	2	среда	черный металлопрокат с порошковой покраской	1	0,75	боковой захват	черный металлопрокат с порошковой покраской	1	1,1	универсальный	0					Морачевская сельская администрация, ОГРН 1053233055578, ИНН 3245002160, с. Морачово, ул. Пролетарская, д. 8, тел. +7 (48344) 3-44-46	с. Морачово, ул. Новая, д.12,11,10,9,8	
1926	контейнерная площадка	15220000000, Жирятинский район	1	с. Киявичи, ул. Пришкольная, д. 15	53.295021, 33.681335	иное	2 кв. м	да	нет	нет	нет	2	среда	черный металлопрокат с порошковой покраской	1	0,75	боковой захват	черный металлопрокат с порошковой покраской	1	1,1	универсальный	0					Морачевская сельская администрация, ОГРН 1053233055578, ИНН 3245002160, с. Морачово, ул. Пролетарская, д. 8, тел. +7 (48344) 3-44-46	с. Киявичи, ул. Пришкольная, д.3,4,5,6,8,10,12,15	
1927	контейнерная площадка	15220000000, Жирятинский район	1	с. Киявичи, ул. Пришкольная, д. 11	53.296459, 33.681953	иное	2 кв. м	да	нет	нет	нет	1	среда	черный металлопрокат с порошковой покраской	1	0,75	боковой захват	нет	0	0	нет	0					Морачевская сельская администрация, ОГРН 1053233055578, ИНН 3245002160, с. Морачово, ул. Пролетарская, д. 8, тел. +7 (48344) 3-44-46	с. Киявичи, ул. Луговая, д.1-15; с. Киявичи, ул. Пришкольная, д.7,9,11	
1928	контейнерная площадка	15220000000, Жирятинский район	1	с. Киявичи, ул. Молодежная, д. 13	53.292428, 33.680295	иное	2 кв. м	да	нет	нет	нет	2	среда	черный металлопрокат с порошковой покраской	1	0,75	боковой захват	черный металлопрокат с порошковой покраской	1	1,1	универсальный	0					Морачевская сельская администрация, ОГРН 1053233055578, ИНН 3245002160, с. Морачово, ул. Пролетарская, д. 8, тел. +7 (48344) 3-44-46	с. Киявичи, ул. Молодежная, д.1,2,3,4,5,6,7,8,9,11,13,15,17,19,21; с. Киявичи, пер. Молодежный, д.1,3; с. Киявичи, ул.Слободская, д.11,13,15	
1929	контейнерная площадка	15220000000, Жирятинский район	1	с. Киявичи, пер. Молодежный, д. 8	53.289925, 33.678322	иное	2 кв. м	да	нет	нет	нет	2	среда	черный металлопрокат с порошковой покраской	1	0,75	боковой захват	черный металлопрокат с порошковой покраской	1	1,1	универсальный	0					Морачевская сельская администрация, ОГРН 1053233055578, ИНН 3245002160, с. Морачово, ул. Пролетарская, д. 8, тел. +7 (48344) 3-44-46	с. Киявичи, ул. Молодежная, д.10.12.14.16.23.25; с. Киявичи, пер. Молодежный, д.2 -12	
1930	контейнерная площадка	15220000000, Жирятинский район	1	с. Воробейня, кладбище	53.153606, 33.514431	иное	2 кв. м	да	нет	нет	нет	1	с 15.04.24 - по 31.05.24, Вт(1,3); с 01.06.24 - по 19.11.24, Вт(3);	черный металлопрокат с порошковой покраской	1	0,75	боковой захват	нет	0	0	нет	0					Воробейнская сельская администрация, ОГРН 1053233055589, с. Воробейня, ул. Центральная, д. 4; ИНН 3245002177, тел. +7 (48344) 3-27-45	население	
1931	контейнерная площадка	15220000000, Жирятинский район	1	д. Колодия, кладбище	53.126849, 33.592420	иное	2 кв. м	да	нет	нет	нет	1	с 15.04.24 - по 31.05.24, Вт(1,3); с 01.06.24 - по 19.11.24, Вт(3);	черный металлопрокат с порошковой покраской	1	0,75	боковой захват	нет	0	0	нет	0					Воробейнская сельская администрация, ОГРН 1053233055589, с. Воробейня, ул. Центральная, д. 4; ИНН 3245002177, тел. +7 (48344) 3-27-45	население	
1932	контейнерная площадка	15220000000, Жирятинский район	1	д. Буда, кладбище	53.165000, 33.441667	иное	2 кв. м	да	нет	нет	нет	1	с 15.04.24 - по 31.05.24, Вт(1,3); с 01.06.24 - по 19.11.24, Вт(3);	черный металлопрокат с порошковой покраской	1	0,75	боковой захват	нет	0	0	нет	0					Воробейнская сельская администрация, ОГРН 1053233055589, с. Воробейня, ул. Центральная, д. 4; ИНН 3245002177, тел. +7 (48344) 3-27-45	население	

1933	контейнерная площадка	15220000000, Жирятинский район		1	д. Косачи, кладбище	53.143056, 33.535556	иное	2 кв. м	да	нет	нет	нет	1	с 15.04.24 - по 31.05.24, Вт(1,3); с 01.06.24 - по 19.11.24, Вт(3);	черный металлопрокат с порошковой покраской	1	0,75	боковой захват	нет	0	0	нет	0					Воробейнская сельская администрация, ОГРН 1053233055589, с. Воробейня, ул. Центральная, д. 4; ИНН 3245002177, тел. +7 (48344) 3-27-45	население	
1934	контейнерная площадка	15220000000, Жирятинский район		1	с. Норино, кладбище	53.130556, 33.356944	иное	2 кв. м	да	нет	нет	нет	1	с 15.04.24 - по 31.05.24, Вт(1,3); с 01.06.24 - по 19.11.24, Вт(3);	черный металлопрокат с порошковой покраской	1	0,75	боковой захват	нет	0	0	нет	0					Воробейнская сельская администрация, ОГРН 1053233055589, с. Воробейня, ул. Центральная, д. 4; ИНН 3245002177, тел. +7 (48344) 3-27-45	население	
1935	контейнерная площадка	15220000000, Жирятинский район		1	с. Рубча, кладбище	53.216667, 33.466670	иное	2 кв. м	да	нет	нет	нет	2	с 15.04.24 - по 31.05.24, Вт(1,3); с 01.06.24 - по 19.11.24, Вт(3);	черный металлопрокат с порошковой покраской	1	0,75	боковой захват	нет	0	0	нет	0					Воробейнская сельская администрация, ОГРН 1053233055589, с. Воробейня, ул. Центральная, д. 4; ИНН 3245002177, тел. +7 (48344) 3-27-45	население	
1936	контейнерная площадка	15220000000, Жирятинский район		1	с. Творишичи, кладбище	53.229575, 33.756967	иное	2 кв. м	да	нет	нет	нет	1	по заявке ОМС	черный металлопрокат с порошковой покраской	1	0,75	боковой захват	нет	0	0	нет	0					администрация Жирятинского района, ОГРН 1023201936152, ИНН 3211000703, с. Жирятино, ул. Мира, д. 10, тел. +7 (48344) 3-06-06	население	
1937	контейнерная площадка	15220000000, Жирятинский район		1	с. Жирятино, центральное кладбище	53.225226, 33.726547	иное	2 кв. м	да	нет	нет	нет	1	понедельник (2,4)	черный металлопрокат с порошковой покраской	1	0,75	боковой захват	нет	0	0	нет	0					администрация Жирятинского района, ОГРН 1023201936152, ИНН 3211000703, с. Жирятино, ул. Мира, д. 10, тел. +7 (48344) 3-06-06	население	
1938	контейнерная площадка	15220000000, Жирятинский район		1	с. Байтичи, кладбище	53.248220, 33.678549	иное	2 кв. м	да	нет	нет	нет	1	по заявке ОМС	черный металлопрокат с порошковой покраской	1	0,75	боковой захват	нет	0	0	нет	0					администрация Жирятинского района, ОГРН 1023201936152, ИНН 3211000703, с. Жирятино, ул. Мира, д. 10, тел. +7 (48344) 3-06-06	население	
1939	контейнерная площадка	15220000000, Жирятинский район		1	с. Страшевичи, кладбище	53.266123, 33.899792	иное	2 кв. м	да	нет	нет	нет	1	четверг (4)	черный металлопрокат с порошковой покраской	1	0,75	боковой захват	нет	0	0	нет	0					администрация Жирятинского района, ОГРН 1023201936152, ИНН 3211000703, с. Жирятино, ул. Мира, д. 10, тел. +7 (48344) 3-06-06	население	
1940	контейнерная площадка	15220000000, Жирятинский район		1	д. Колычево, кладбище	53.229961, 33.771211	иное	2 кв. м	да	нет	нет	нет	1	четверг (4)	черный металлопрокат с порошковой покраской	1	0,75	боковой захват	нет	0	0	нет	0					администрация Жирятинского района, ОГРН 1023201936152, ИНН 3211000703, с. Жирятино, ул. Мира, д. 10, тел. +7 (48344) 3-06-06	население	
1941	контейнерная площадка	15220000000, Жирятинский район		1	с. Княжичи, кладбище	53.254130, 33.831314	иное	2 кв. м	да	нет	нет	нет	1	по заявке ОМС	черный металлопрокат с порошковой покраской	1	0,75	боковой захват	нет	0	0	нет	0					администрация Жирятинского района, ОГРН 1023201936152, ИНН 3211000703, с. Жирятино, ул. Мира, д. 10, тел. +7 (48344) 3-06-06	население	
1942	контейнерная площадка	15220000000, Жирятинский район		1	хутор Никольский, кладбище	53.173956, 33.810609	иное	2 кв. м	да	нет	нет	нет	1	по заявке ОМС	черный металлопрокат с порошковой покраской	1	0,75	боковой захват	нет	0	0	нет	0					администрация Жирятинского района, ОГРН 1023201936152, ИНН 3211000703, с. Жирятино, ул. Мира, д. 10, тел. +7 (48344) 3-06-06	население	
1943	контейнерная площадка	15220000000, Жирятинский район		1	д. Кучеево, кладбище	53.196771, 33.685051	иное	2 кв. м	да	нет	нет	нет	1	по заявке ОМС	черный металлопрокат с порошковой покраской	1	0,75	боковой захват	нет	0	0	нет	0					администрация Жирятинского района, ОГРН 1023201936152, ИНН 3211000703, с. Жирятино, ул. Мира, д. 10, тел. +7 (48344) 3-06-06	население	
1944	контейнерная площадка	15220000000, Жирятинский район		1	д. Павловичи, кладбище	53.249820, 33.714512	иное	2 кв. м	да	нет	нет	нет	1	по заявке ОМС	черный металлопрокат с порошковой покраской	1	0,75	боковой захват	нет	0	0	нет	0					администрация Жирятинского района, ОГРН 1023201936152, ИНН 3211000703, с. Жирятино, ул. Мира, д. 10, тел. +7 (48344) 3-06-06	население	
1945	контейнерная площадка	15220000000, Жирятинский район		1	д. Макарово, кладбище	53.167725, 33.674426	иное	2 кв. м	да	нет	нет	нет	1	по заявке ОМС	черный металлопрокат с порошковой покраской	1	0,75	боковой захват	нет	0	0	нет	0					администрация Жирятинского района, ОГРН 1023201936152, ИНН 3211000703, с. Жирятино, ул. Мира, д. 10, тел. +7 (48344) 3-06-06	население	

1946	контейнерная площадка	15220000000, Жирятинский район		1	д. Елиссевичи, кладбище	53.143748, 33.647252	иное	2 кв. м	да	нет	нет	нет	1	по заявке ОМС	черный металлопрокат с порошковой покраской	1	0,75	боковой захват	нет	0	0	нет	0					администрация Жирятинского района, ОГРН 1023201936152, ИНН 3211000703, с. Жирятино, ул. Мира, д. 10, тел. +7 (48344) 3-06-06	население	
1947	контейнерная площадка	15220000000, Жирятинский район		1	с. Савлуково, кладбище	53.181735, 33.689343	иное	2 кв. м	да	нет	нет	нет	1	пятница (4)	черный металлопрокат с порошковой покраской	1	0,75	боковой захват	нет	0	0	нет	0					администрация Жирятинского района, ОГРН 1023201936152, ИНН 3211000703, с. Жирятино, ул. Мира, д. 10, тел. +7 (48344) 3-06-06	население	
1948				1	с. Высокое, кладбище	53.258772, 33.586237	иное	2 кв. м	да	нет	нет	нет	1	последняя среда месяца	черный металлопрокат с порошковой покраской	1	0,75	боковой захват	нет	0	0	нет	0					Морачевская сельская администрация, ОГРН 1053233055578, ИНН 3245002160, с. Морачово, ул. Пролетарская, д. 8, тел. +7 (48344) 3-44-46	население	
1949				1	с. Морачово, кладбище	53.174400, 33362500	иное	2 кв. м	да	нет	нет	нет	1	последняя среда месяца	черный металлопрокат с порошковой покраской	1	0,75	боковой захват	нет	0	0	нет	0					Морачевская сельская администрация, ОГРН 1053233055578, ИНН 3245002160, с. Морачово, ул. Пролетарская, д. 8, тел. +7 (48344) 3-44-46	население	
1950				1	с. Клявичи, кладбище	53.293811, 33.671592	иное	2 кв. м	да	нет	нет	нет	1	последняя среда месяца	черный металлопрокат с порошковой покраской	1	0,75	боковой захват	нет	0	0	нет	0					Морачевская сельская администрация, ОГРН 1053233055578, ИНН 3245002160, с. Морачово, ул. Пролетарская, д. 8, тел. +7 (48344) 3-44-46	население	
1951	контейнерная площадка	15220000000, Жирятинский район		1	с. Жирятино, ул. Ленина, д. 53	53.228212, 33.722513	иное	2 кв. м	да	нет	нет	нет	1	последня пятница месяца	черный металлопрокат с порошковой покраской	1	0,75	боковой захват	нет	0	0	нет	0					МБДОУ Детский сад «Колокольчик», ОГРН 1023201936713, ИНН 3211002228, 242030, Брянская область, Жирятинский район, село Жирятино, улица Ленина, 53; тел. +7 (48344) 3-00-55		МБДОУ Детский сад «Колокольчик», ИНН 3211002228, 242030, Брянская область, Жирятинский район, село Жирятино, улица Ленина, 53
1952	контейнерная площадка	15220000000, Жирятинский район		1	д. Новое Каплино, ул. Школьная, д. 18	53.260904, 33.881156	иное	2 кв. м	да	нет	нет	нет	1	последний четверг месяца	черный металлопрокат с порошковой покраской	1	0,75	боковой захват	нет	0	0	нет	0					МБДОУ Детский сад «Аленка», ОГРН 1023201936780, ИНН 3211002235, 242027, Брянская область, Жирятинский район, деревня Новое Каплино, Школьная улица, 18; тел.		МБДОУ Детский сад «Аленка», ИНН 3211002235, 242027, Брянская область, Жирятинский район, деревня Новое Каплино, Школьная улица, 18
1953	контейнерная площадка	15220000000, Жирятинский район		1	д. Колодня, пер. Южный, д. 8	53.119956, 33.584155	иное	2 кв. м	да	нет	нет	нет	1	последний вторник месяца	черный металлопрокат с порошковой покраской	1	0,75	боковой захват	нет	0	0	нет	0					МБДОУ Детский сад «Солнышко», ОГРН 1023201936670, ИНН 3211002250, 242037, Брянская область, Жирятинский район, деревня Колодня, Южный переулок, 8		МБДОУ Детский сад «Солнышко», ИНН 3211002250, 242037, Брянская область, Жирятинский район, деревня Колодня, Южный переулок, 8
1954	контейнерная площадка	15220000000, Жирятинский район		1	д. Буда, ул. Школьная, д. 18	53.168745, 33.438996	иное	2 кв. м	да	нет	нет	нет	1	последний вторник месяца	черный металлопрокат с порошковой покраской	1	0,75	боковой захват	нет	0	0	нет	0					МБОУ Воробейнская СОШ, ОГРН 1023201936680, ИНН 3211002122, 242030, Брянская область, Жирятинский район, село Воробейня, Школьная улица, 11		МБОУ Воробейнская СОШ, ИНН 3211002122. 242033. Брянская область, Жирятинский район, д. Буда, ул. Школьная, д.18 (Будлянский филиал)
1955	контейнерная площадка	15220000000, Жирятинский район		1	с. Воробейня, ул. Школьная, д. 11	53.150776, 33.495069	иное	2 кв. м	да	нет	нет	нет	1	последний вторник месяца	черный металлопрокат с порошковой покраской	1	0,75	боковой захват	нет	0	0	нет	0					МБОУ Воробейнская СОШ, ОГРН 1023201936680, ИНН 3211002122, 242030, Брянская область, Жирятинский район, село Воробейня, Школьная улица, 11		МБОУ Воробейнская СОШ, ИНН 3211002122, 242030, Брянская область, Жирятинский район, село Воробейня, Школьная улица, 11
1956	контейнерная площадка	15220000000, Жирятинский район		1	с. Норино, ул. Набережная, д.56А	53.128910, 33.357680	иное	2 кв. м	да	нет	нет	нет	1	последний вторник месяца	черный металлопрокат с порошковой покраской	1	0,75	боковой захват	нет	0	0	нет	0					МБОУ Воробейнская СОШ, ОГРН 1023201936680, ИНН 3211002122, 242030, Брянская область, Жирятинский район, село Воробейня, Школьная улица, 11		МБОУ Воробейнская СОШ, ИНН 3211002122, 242034, Брянская область, Жирятинский район, с. Норино, ул. Набережная, д.56а (Нориинский филиал)

1957	контейнерная площадка	15220000000, Жирятинский район		1	д. Колодня, ул. Калиновка, д. 6	53.126549, 33.592581	иное	2 кв. м	да	нет	нет	нет	1	последний вторник месяца	черный металлопрокат с порошковой покраской	1	0,75	боковой захват	нет	0	0	нет	0					МБОУ Колодиянская ООШ, ОГРН 1023201936625, ИНН 3211002210, 242037, Брянская область, Жирятинский район. деревня Колодня, улица Калиновка, 6		МБОУ Колодиянская ООШ, ИНН 3211002210, 242037, Брянская область, Жирятинский район, деревня Колодня, улица Калиновка, 6
1958	контейнерная площадка	15220000000, Жирятинский район		1	с. Жирятино, ул. Ленина, д. 38	53.175350, 33.691108	иное	2 кв. м	да	нет	нет	нет	2	понедельник, пятница	черный металлопрокат с порошковой покраской	2	0,75	боковой захват	нет	0	0	нет	0					МБОУ Жирятинская СОШ им. А.Ф. Возликова, ОГРН 1023201936691, ИНН 3211002115, 242030, Брянская область, Жирятинский район, с. Жирятино, ул. Ленина, д.38		МБОУ Жирятинская СОШ им. А.Ф. Возликова, ИНН 3211002115, 242030, Брянская область, Жирятинский район, с. Жирятино, ул. Ленина, д.38
1959	контейнерная площадка	15220000000, Жирятинский район		1	д. Новое Каплино, ул. Школьная, д. 17	53.260468, 33.880042	иное	2 кв. м	да	нет	нет	нет	1	четверг (2, 4)	черный металлопрокат с порошковой покраской	1	0,75	боковой захват	нет	0	0	нет	0					МБОУ Страшевичская СОШ, ОГРН 1023201936702, ИНН 3211002130, 242027, Брянская область, Жирятинский район. деревня Новое Каплино, Школьная улица. 17		МБОУ Страшевичская СОШ, ИНН 3211002130, 242027, Брянская область, Жирятинский район, деревня Новое Каплино, Школьная улица, 17
1960	контейнерная площадка	15220000000, Жирятинский район		1	с. Киявичи, ул. Пришкольная, д. 16	53.295444, 33.681136	иное	2 кв. м	да	нет	нет	нет	1	последняя среда месяца	черный металлопрокат с порошковой покраской	1	0,75	боковой захват	нет	0	0	нет	0					МБОУ Морачевская ООШ, ОГРН 1113256017500, ИНН 3245508076, 242017, Брянская область. Жирятинский район, село Морачово. Пролетарская улица. 10		МБОУ Морачевская ООШ, ИНН 3245508076, 242019, Брянская область, Жирятинский район, с. Киявичи, ул. Пришкольная, д.15 (Дошкольная группа)
1961	контейнерная площадка	15220000000, Жирятинский район		1	с. Высокое, ул. Школьная, д. 1А	53.254048, 33.584486	иное	2 кв. м	да	нет	нет	нет	1	последняя среда месяца	черный металлопрокат с порошковой покраской	1	0,75	боковой захват	нет	0	0	нет	0					МБОУ Морачевская ООШ, ОГРН 1113256017500, ИНН 3245508076, 242017, Брянская область. Жирятинский район, село Морачово, Пролетарская улица. 10		МБОУ Морачевская ООШ, ИНН 3245508076, 242018, Брянская область, Жирятинский район, с. Высокое, ул. Школьная, д.1а (Высокский филиал)
1962	контейнерная площадка	15220000000, Жирятинский район		1	с. Морачево, ул. Пролетарская, д. 10	53.299377, 33.603311	иное	2 кв. м	да	нет	нет	нет	1	последняя среда месяца	черный металлопрокат с порошковой покраской	1	0,75	боковой захват	нет	0	0	нет	0					МБОУ Морачевская ООШ, ОГРН 1113256017500, ИНН 3245508076, 242017, Брянская область. Жирятинский район. село Морачово, Пролетарская улица. 10		МБОУ Морачевская ООШ, ОГРН 1113256017500, ИНН 3245508076, 242017, Брянская область, Жирятинский район, село Морачово. Пролетарская улица, 10
1963	контейнерная площадка	15220000000, Жирятинский район		1	с. Жирятино, ул. Мира, д.5	53.225515, 33.737355	иное	2 кв. м	да	нет	нет	нет	1	последняя среда месяца	черный металлопрокат с порошковой покраской	1	0,75	боковой захват	нет	0	0	нет	0					МБУДО «Жирятинская детская школа искусств», ОГРН 1023201936779, ИНН 3211002330, 242030, Брянская область, Жирятинский район. с. Жирятино, ул. Мира, д.5		МБУДО «Жирятинская детская школа искусств», ИНН 3211002330, 242030, Брянская область, Жирятинский район, с. Жирятино, ул. Мира, д.5
1964	контейнерная площадка	15220000000, Жирятинский район		1	с. Жирятино, ул. Больничная, д. 9	53.221613, 33.714995	иное	2 кв. м	да	нет	нет	нет	2	пятница	черный металлопрокат с порошковой покраской	2	0,75	боковой захват	нет	0	0	нет	0					ГБУЗ «Брянская МБ», ОГРН 1023202139586, ИНН 3207003998, 241525, Брянская область. Брянский район. село Глинищево. Больничная улица. 4		ГБУЗ «Брянская МБ», ИНН 3207003998, 242030, Брянская область, Жирятинский район. с. Жирятино, ул. Больничная, д.9 (Жирятинская участковая больница)
1965	контейнерная площадка	15220000000, Жирятинский район		1	с. Норино. Урочище Строгоново	53.159670, 33.343972	иное	2 кв. м	да	нет	нет	нет	2	вторник (2)	черный металлопрокат с порошковой покраской	2	1	боковой захват	нет	0	0	нет	0					ООО «Барсуки», ОГРН 1043244015308, ИНН 3250056629, 242033, Брянская область. Жирятинский район. с. Воробейня, ул. Молодежная. д.7		ООО «Барсуки», ИНН 3250056629 (База отдыха CHILL & FISH) 242030, Брянская область. Жирятинский район. с. Норино. Урочище Строгоново
1966	контейнерная площадка	15220000000, Жирятинский район		1	д. Павловичи	53.254706, 33.705713	иное	2 кв. м	да	нет	нет	нет	1	среда	черный металлопрокат с порошковой покраской	1	0,75	боковой захват	нет	0	0	нет	0					ИП Ветошко Яна Алексеевна, ОГРНИП 315325600006106, ИНН 323211144294, Брянская область, Брянский район. село Отрадное		ИП Ветошко Яна Алексеевна, ИНН 323211144294 (База отдыха "Лукоморье") 242030 Брянская область, Жирятинский район. д. Павловичи. д.22
1967	контейнерная площадка	15220000000, Жирятинский район		1	с. Жирятино, ул. Личинко, д. 9	53.222129, 33.733046	иное	2 кв. м	да	нет	нет	нет	1	последняя пятница месяца	черный металлопрокат с порошковой покраской	1	0,75	боковой захват	нет	0	0	нет	0					МО МВД России "Почепский", ОГРН 1023200930554, ИНН 3224003927 243400, Брянская область. Почепский район. город Почеп. улица Ленина, 21		МО МВД России «Почепский», ИНН 3224003927, 242030 Брянская область, Жирятинский район. с. Жирятино, ул. Личинко, д.9 (Пункт полиции «Жирятинский»)

1968	контейнерная площадка	15220000000, Жирятинский район		1	с. Жирятино, ул. Мира, д. 4	53.225066, 33.736776	иное	2 кв. м	да	нет	нет	нет	1	с 01.01.24 - по 31.12.24, 1	черный металлопрокат с порошковой покраской	1	0,75	боковой захват	нет	0	0	нет	0					Прокуратура Брянской области. ОГРН 1033265000416, ИНН 3234017492, Брянская область, город Брянск, улица Им. А. М. Рекункова, строение 1		Прокуратура Брянской области. ИНН 3234017492, 242030 Брянская область, Жирятинский район, с. Жирятино, ул. Мира, д.4 (Прокуратура Жирятинского района)
1969	контейнерная площадка	15220000000, Жирятинский район		1	с. Жирятино, ул. Мира, д. 12	53.226191, 33.738943	иное	2 кв. м	да	нет	нет	нет	1	с 01.01.24 - по 31.05.24, Ср(2); с 01.06.24 - по 30.06.24, Чт(2); с 01.07.24 - по 31.12.24, Ср(2)	черный металлопрокат с порошковой покраской	1	1	боковой захват	нет	0	0	нет	0					Управление Судебного департамента в Брянской области. ОГРН 1023202747215, ИНН 3201005124, 241050, Брянская область, город Брянск, улица Фокина, 87		Управление Судебного департамента в Брянской области. ИНН 3201005124, 242030, Брянская область, Жирятинский район, с. Жирятино, ул. Мира, д.12 (Выгоничский районный суд Брянской области)
1970	контейнерная площадка	15220000000, Жирятинский район		1	с. Жирятино, пер. Майский, д.1А	53.225066, 33.736776	иное	2 кв. м	да	нет	нет	нет	1	последняя среда месяца	черный металлопрокат с порошковой покраской	1	0,75	боковой захват	нет	0	0	нет	0					Управление мировой юстиции Брянской области. ОГРН 1053244016011, ИНН 3250058048, 241050, г. Брянск, пр-т Ленина, д. 70		Управление мировой юстиции Брянской области, ИНН 3250058048, 242030, Брянская область, Жирятинский район, с. Жирятино, пер. Майский, д.1а (Судебный участок №30 Выгоничского района Брянской области)
1971	контейнерная площадка	15220000000, Жирятинский район		1	с. Жирятино, ул. Ленина, д. 46 А	53.227576, 33.725864	иное	2 кв. м	да	нет	нет	нет	1	пятница (3)	черный металлопрокат с порошковой покраской	1	1,1	боковой захват	нет	0	0	нет	0					ГКУ «Брянский пожарно-спасательный центр». ОГРН 1023202743695, ИНН 3234023489, 241007, Брянская область, город Брянск, улица Бондаренко, д. 8		ГКУ «Брянский пожарно-спасательный центр», ИНН 3234023489, 242030, Брянская область, Жирятинский район, с. Жирятино, ул. Ленина, д.46а (Пожарно-спасательная часть №23)
1972	контейнерная площадка	15220000000, Жирятинский район		1	с. Жирятино, ул. Мира, д. 4	53.225064, 33.736940	иное	2 кв. м	да	нет	нет	нет	1	последняя пятница месяца	черный металлопрокат с порошковой покраской	1	1	боковой захват	нет	0	0	нет	0					АО "Почта России". ОГРН 1977460000000, ИНН 7724490000, 131000, город Москва, Варшавское шоссе, д. 37		АО "Почта России", ИНН 7724490000, 242030 Брянская область, Жирятинский район, с. Жирятино, ул. Мира, д.4 (Отделение связи "Жирятинский почтамт")
1973	контейнерная площадка	15220000000, Жирятинский район		1	с. Жирятино, ул. Мира, д. 4	53.225065, 33.736776	иное	2 кв. м	да	нет	нет	нет	1	пятница (3)	черный металлопрокат с порошковой покраской	1	0,75	боковой захват	нет	0	0	нет	0					ПАО «Ростелеком». ОГРН 1027700198767, ИНН 7707049388, 191002, город Санкт-Петербург, улица Достоевского, 15		ПАО «Ростелеком», ИНН 7707049388, 242030 Брянская область, Жирятинский район, с. Жирятино, ул. Мира, д.4 (Филиал в Брянской и Орловской областях ПАО «Ростелеком»)
1974	контейнерная площадка	15220000000, Жирятинский район		1	с. Жирятино, ул. Новая, д. 21	53.226314, 33.716569	иное	2 кв. м	да	нет	нет	нет	1	среда (2, последняя)	черный металлопрокат с порошковой покраской	1	0,75	боковой захват	нет	0	0	нет	0					ПАО «Россети Центр». ОГРН 1046900099498, ИНН 6901067107, 241050, г. Брянск, ул. Советская, д.35		ПАО «Россети Центр», ИНН 6901067107, 242030 Брянская область, Жирятинский район, с. Жирятино, ул. Новая, д.21 (Филиал ПАО «Россети Центр» - «Брянскэнерго» Брянский РЭС Жирятинский участок)
1975	контейнерная площадка	15220000000, Жирятинский район		1	с. Жирятино, ул. Новая, д. 21	53.226283, 33.715074	иное	2 кв. м	да	нет	нет	нет	1	пятница (3)	черный металлопрокат с порошковой покраской	1	0,75	боковой захват	нет	0	0	нет	0					ООО «Брянскэлектро». ОГРН 5147746160172, ИНН 7731480563, 241019, Брянская область, город Брянск, Красноармейская улица, дом 126/1, офис 603		ООО «Брянскэлектро», ИНН 7731480563, 242030 Брянская область, Жирятинский район, с. Жирятино, ул. Новая, д.21 (ООО «БрянскЭлектро» Почепский РЭС Жирятинский участок)
1976	контейнерная площадка	15220000000, Жирятинский район		1	с. Жирятино, ул. Молодежная, д. 1Г	53.219301, 33.711140	иное	2 кв. м	да	нет	нет	нет	1	понедельник (4)	черный металлопрокат с порошковой покраской	1	0,75	боковой захват	нет	0	0	нет	0					АО «Газпром газораспределение Брянск». ОГРН 1033265000526, ИНН 3234007455, 241033, Брянская область, город Брянск, улица Щукина, дом 54		АО «Газпром газораспределение Брянск», ИНН 3234007455, 242030, Брянская область, Жирятинский район, с. Жирятино, ул. Молодежная, д.1Г (Жирятинский участок АО «Газпром газораспределение Брянск»)
1977	контейнерная площадка	15220000000, Жирятинский район		1	с. Жирятино, ул. Молодежная, д. 25	53.220019, 33.696380	иное	2 кв. м	да	нет	нет	нет	1	среда (3)	черный металлопрокат с порошковой покраской	1	1	боковой захват	нет	0	0	нет	0					АО «Брянскавтодор». ОГРН 1093254003226, ИНН 3250510627, 241050, Брянская область, город Брянск, улица Дуки, дом 80, офис 414		АО «Брянскавтодор», ИНН 3250510627, Брянская область, Жирятинский район, с. Жирятино, ул. Молодежная, д.25 (Брянский ДРСуч Жирятинский участок, 242030)
1978	контейнерная площадка	15220000000, Жирятинский район		1	д. Комягино, ул. Брянская, д. 1-А	53.217174, 33.764090	иное	2 кв. м	да	нет	нет	нет	2	пятница (2,4)	черный металлопрокат с порошковой покраской	2	0,8	боковой захват	нет	0	0	нет	0					АО «Брянскнефтепродукт». ОГРН 1023202736138, ИНН 3201000493, 241004, г. Брянск, пр. Московский, д. 131 "а"		АО «Брянскнефтепродукт», ИНН 3201000493, 242030, Брянская область, Жирятинский район, д. Комягино, ул. Брянская, д.1А (АЗС-64)
1979	контейнерная площадка	15220000000, Жирятинский район		1	с. Жирятино, ул. Молодежная, д.1	53.219627, 33.698955	иное	2 кв. м	да	нет	нет	нет	1	среда (3)	черный металлопрокат с порошковой покраской	1	0,64	боковой захват	нет	0	0	нет	0					ЗАО «Жирятинское РТП» ОГРН 1023201937329, ИНН 3211000848, 242030, Брянская область, Жирятинский район, с. Жирятино, ул. Молодежная, д.1		ЗАО «Жирятинское РТП» ИНН 3211000848, 242030, Брянская область, Жирятинский район, с. Жирятино, ул. Молодежная, д.1

1980	контейнерная площадка	15220000000, Жирятинский район	1	с. Жирятино, ул. Личинко, д.4-А	53.222972, 33.733852	иное	2 кв. м	да	нет	нет	нет	1	среда (1,3)	черный металлопрокат с порошковой покраской	1	1	боковой захват	нет	0	0	нет	0					ОАО «Автовокзал», ОГРН 1023202740362, ИНН 3201003046, 241019, Брянская область, город Брянск, улица Пересвета, 1а		ОАО «Автовокзал», ИНН 3201003046; ИП Панасова Светлана Алексеевна ИНН 321100010171 (магазин); ИП Пожарский Юрий Николаевич, ИНН 321100501028 (ритуальные услуги"242030, Брянская область, Жирятинский район, с. Жирятино, ул. Личинко, д.4а
1981	контейнерная площадка	15220000000, Жирятинский район	1	с. Жирятино, ул. Ленина, д. 10а, помещение 2	53.224049, 33.733859	иное	2 кв. м	да	нет	нет	нет	1	понедельник, среда	черный металлопрокат с порошковой покраской	1	0,75	боковой захват	нет	0	0	нет	0					АО «Тандер», ОГРН 1022301598549, ИНН 2310031475, 350002, Краснодарский край, город Краснодар, улица им Леваневского, дом 185		АО «Тандер», ИНН 2310031475, 242030, Брянская область, Жирятинский район, с. Жирятино, ул. Ленина, д. 10а, помещение 2 (магазин "Магнит")
1982	контейнерная площадка	15220000000, Жирятинский район	1	с. Жирятино, ул. Ленина, д. 11а	53.223901, 33.733186	иное	2 кв. м	да	нет	нет	нет	1	среда (1,3)	черный металлопрокат с порошковой покраской	1	0,75	боковой захват	нет	0	0	нет	0					ИП Аксененко Татьяна Александровна, ОГРНИП 304324523800150, ИНН 321100014338, Брянская область, Жирятинский район, село Жирятино		ИП Аксененко Татьяна Александровна, ИНН 321100014338; ИП Кибальчич Наталья Михайловна, ИНН 321100017868, 242030, Брянская область, Жирятинский район, с. Жирятино, ул. Ленина, д. 11а (магазин "Дилер")
1983	контейнерная площадка	15220000000, Жирятинский район	1	с. Жирятино, ул. Ленина, д. 3	53.223568, 33.734364	иное	2 кв. м	да	нет	нет	нет	1	среда (1, 2 ,3, 4)	черный металлопрокат с порошковой покраской	1	0,65	боковой захват	нет	0	0	нет	0					ФЛ Титова Галина Эдуардовна, ИНН 321100249450, 242030, Брянская область, Жирятинский район, с. Жирятино, ул. Комсомольская, д. 15а		ООО "Милленимум", ИНН 3250522485 (аптека); ИП Рубиовой Александра Сергеевна, ИНН 321100650037 (магазин "Продукты"), 242030, Брянская область, Жирятинский район, с. Жирятино, ул. Ленина, д. 3
1984	контейнерная площадка	15220000000, Жирятинский район	1	с. Жирятино, ул. Мира, д. 3	53.224403, 33.736349	иное	2 кв. м	да	нет	нет	нет	1	среда (1,2,3)	черный металлопрокат с порошковой покраской	1	0,75	боковой захват	нет	0	0	нет	0					ФЛ. Глушенков Михаил Александрович, ИНН 323212767975, 242030, Брянская область, Жирятинский район, село Жирятино, улица Мира, д. 3		ООО "Крепмаг 32", ИНН 3245006319, 242030, Брянская область, Жирятинский район, с. Жирятино, ул. Мира, д. 3 (Магазин "1000 мелочей")
1985	контейнерная площадка	15220000000, Жирятинский район	1	с. Жирятино, ул. Мира, д.5	53.225515, 33.737356	иное	2 кв. м	да	нет	нет	нет	1	среда (2, 4)	черный металлопрокат с порошковой покраской	1	0,75	боковой захват	нет	0	0	нет	0					ИП Городецкий Александр Афанасьевич, ОГРНИП 304325419800201, ИНН 323500144293, 241000, Брянская область, г. Брянск		ИП Городецкий Александр Афанасьевич, ИНН 323500144293, 242030, Брянская область, Жирятинский район, с. Жирятино, ул. Мира, д. 5 (Магазин "Бытовая техника")
1986	контейнерная площадка	15220000000, Жирятинский район	1	с. Жирятино, ул. Ленина, д.6	53.223860, 33.734733	иное	2 кв. м	да	нет	нет	нет	1	среда (2, 4)	черный металлопрокат с порошковой покраской	1	0,75	боковой захват	нет	0	0	нет	0					ИП Петров Эдуард Рафаилович, ОГРНИП 314325636700054, ИНН 321100200662, 242030, Брянская область, Жирятинский район, с. Жирятино		ИП Петров Эдуард Рафаилович, ИНН 321100200662; ИП Колесникова Вера Николаевна, ИНН 321202193728; 242030, Брянская область, Жирятинский район, с. Жирятино, ул. Ленина, д. 6 (Магазин)
1987	контейнерная площадка	15220000000, Жирятинский район	1	с. Жирятино, ул. Личинко, д.4	53.226680, 33.733485	иное	2 кв. м	да	нет	нет	нет	1	пятница (2, 4)	черный металлопрокат с порошковой покраской	1	0,75	боковой захват	нет	0	0	нет	0					ИП Саакян Артак Суренович, ОГРНИП 304324521600234, ИНН 321100011760, 242030, Брянская область, Жирятинский район, с. Жирятино		ИП Саакян Артак Суренович , ИНН 321100011760, 242030, Брянская область, Жирятинский район, с. Жирятино, ул. Личинко, д.4 (Магазин "Автозапчасти" Магазин "Автозапчасти", автосервис)
1988	контейнерная площадка	15220000000, Жирятинский район	1	с. Жирятино, ул. Заводская, д. 1	53.220699, 33.738661	иное	2 кв. м	да	нет	нет	нет	1	среда	черный металлопрокат с порошковой покраской	1	0,8	боковой захват	нет	0	0	нет	0					ООО "Брянскспиртпром", ОГРН 1083254018176, ИНН 3250509452, 241050, Брянская область, г. брянск, б-р Гагарина, д.14		ООО "Брянскспиртпром", ИНН 3250509452, 242030, Брянская область, Жирятинский район, с. Жирятино, ул. Заводская, д.1 (филиал Жирятинский ООО "Брянскспиртпром")
1989	контейнерная площадка	15220000000, Жирятинский район	1	с. Норино, ул. Набережная, ФКРС	53.102381, 33.355119	иное	2 кв. м	да	нет	нет	нет	2	вторник (1 раз в 2 недели)	черный металлопрокат с порошковой покраской	2	0,75	боковой захват	нет	0	0	нет	0					ООО «Брянская мясная компания», ОГРН 1083252000501, ИНН 3252005997, 242221, Брянская область, Трубчевский район, поселок Прогресс, Белгородская улица, дом 2		ООО «Брянская мясная компания», ИНН 3252005997, 242030, Брянская область, Жирятинский район, с.Норино (Ферма крупного рогатого скота)
1990	контейнерная площадка	15220000000, Жирятинский район	1	с. Рубча, ФКРС	53.204643, 33.484379	иное	2 кв. м	да	нет	нет	нет	21	вторник (1 раз в 2 недели)	черный металлопрокат с порошковой покраской	21	0,75	боковой захват	нет	0	0	нет	0					ООО «Брянская мясная компания», ОГРН 1083252000501, ИНН 3252005997, 242221, Брянская область, Трубчевский район, поселок Прогресс, Белгородская улица, дом 2		ООО «Брянская мясная компания», ИНН 3252005997, 242030, Брянская область, Жирятинский район, д. Рубча (Ферма крупного рогатого скота)

1991	контейнерная площадка	15220000000, Жирятинский район		1	Жирятинский район, производственная территория овощехранилища	53.270783, 33.889694	иное	2 кв. м	да	нет	нет	нет	5	четверг	черный металлопрокат с порошковой покраской	5	0,75	боковой захват	нет	0	0	нет	0					ООО «Дружба-2», ОГРН 1093254013885, ИНН 3245505188, 242027, Брянская область, Жирятинский район, деревня Новое Каплино, Школьная улица, дом 14		ООО «Дружба-2», ИНН 3245505188, Брянская область, Жирятинский район (Производственная территория овощехранилища)
1992	контейнерная площадка	15220000000, Жирятинский район		1	с. Страшевичи, морковехранилище	53.270783, 33.889694	иное	2 кв. м	да	нет	нет	нет	2	четверг (2, 4)	черный металлопрокат с порошковой покраской	2	0,75	боковой захват	нет	0	0	нет	0					ООО «Дружба-2», ОГРН 1093254013885, ИНН 3245505188, 242027, Брянская область, Жирятинский район, деревня Новое Каплино, Школьная улица, дом 14		ООО «Дружба-2», ИНН 3245505188, Брянская область, Жирятинский район (Морковехранилище)
1993	контейнерная площадка	15220000000, Жирятинский район		1	1,2 км от северо-восточной окраины д. Ратное	53.187458, 33.618366	иное	2 кв. м	да	нет	нет	нет	2	вторник	черный металлопрокат с порошковой покраской	2	0,75	боковой захват	нет	0	0	нет	0					ООО «Дружба», ОГРН 1053233057624, ИНН 3245002508, 241525, Брянская область, Брянский район, село Глинищево, Главная улица, строение 1 корпус 1		ООО «Дружба», ИНН 3245002508, Брянская область, Жирятинский район, 1,2 км от северо-восточной окраины д. Ратное (Свиноферма)
1994	контейнерная площадка	15220000000, Жирятинский район		1	0,7 км от северо-западной окраины с. Князичи, свиноферма	53.295024, 33.662001	иное	2 кв. м	да	нет	нет	нет	2	среда (1, 3)	черный металлопрокат с порошковой покраской	2	0,75	боковой захват	нет	0	0	нет	0					ООО «Дружба», ОГРН 1053233057624, ИНН 3245002508, 241525, Брянская область, Брянский район, село Глинищево, Главная улица, строение 1 корпус 1		ООО «Дружба», ИНН 3245002508, Брянская область, Жирятинский район, 0,7 км от северо-западной окраины с. Князичи (Свиноферма)
1995	контейнерная площадка	15220000000, Жирятинский район		1	1,5 км от с. Страшевичи, свиноферма, площадка №1	53.275318, 33.910533	иное	2 кв. м	да	нет	нет	нет	2	четверг (1, 3)	черный металлопрокат с порошковой покраской	2	0,75	боковой захват	нет	0	0	нет	0					ООО «Дружба», ОГРН 1053233057624, ИНН 3245002508, 241525, Брянская область, Брянский район, село Глинищево, Главная улица, строение 1 корпус 1		ООО «Дружба», ИНН 3245002508, Брянская область, Жирятинский район,1,5 км от с. Страшевичи (Свиноферма)
1996	контейнерная площадка	15220000000, Жирятинский район		1	500 м от южной окраины д. Новое Каплино, свиноферма, площадка №2	53.245662, 33.892448	иное	2 кв. м	да	нет	нет	нет	2	четверг (1, 3)	черный металлопрокат с порошковой покраской	2	0,75	боковой захват	нет	0	0	нет	0					ООО «Дружба», ОГРН 1053233057624, ИНН 3245002508, 241525, Брянская область, Брянский район, село Глинищево, Главная улица, строение 1 корпус 1		ООО «Дружба», ИНН 3245002508, Брянская область, Жирятинский район, 500 м от южной окраины д. Новое Каплино (Свиноферма)
1997	контейнерная площадка	15220000000, Жирятинский район		1	0,5 км от южной окраины д. Колычово, свиноферма, площадка №4	53.220533, 33.778678	иное	2 кв. м	да	нет	нет	нет	2	четверг (2, 4)	черный металлопрокат с порошковой покраской	2	0,75	боковой захват	нет	0	0	нет	0					ООО «Дружба», ОГРН 1053233057624, ИНН 3245002508, 241525, Брянская область, Брянский район, село Глинищево, Главная улица, строение 1 корпус 1		ООО «Дружба», ИНН 3245002508, Брянская область, Жирятинский район, 0,5 км от южной окраины д. Колычово (Свиноферма)
1998	контейнерная площадка	15220000000, Жирятинский район		1	4100 м от южной окраины д. Новое Каплино, свиноферма, площадка №7	53.213035, 33.898782	иное	2 кв. м	да	нет	нет	нет	4	четверг (2, 4)	черный металлопрокат с порошковой покраской	4	0,75	боковой захват	нет	0	0	нет	0					ООО «Дружба», ОГРН 1053233057624, ИНН 3245002508, 241525, Брянская область, Брянский район, село Глинищево, Главная улица, строение 1 корпус 1		ООО «Дружба», ИНН 3245002508, Брянская область, Жирятинский район, 4100 м от южной окраины д. Новое Каплино (Свиноферма)
1999	контейнерная площадка	15220000000, Жирятинский район		1	1,2 км от южной окраины д. Заречная, свиноферма, площадка №3	53.233101, 33.823249	иное	2 кв. м	да	нет	нет	нет	2	четверг (2, 4)	черный металлопрокат с порошковой покраской	2	0,75	боковой захват	нет	0	0	нет	0					ООО «Дружба», ОГРН 1053233057624, ИНН 3245002508, 241525, Брянская область, Брянский район, село Глинищево, Главная улица, строение 1 корпус 1		ООО «Дружба», ИНН 3245002508, Брянская область, Жирятинский район, 1,2 км от южной окраины д. Заречная (Свиноферма)
2000	контейнерная площадка	15220000000, Жирятинский район		1	1,5 км от северо-восточной окраины д. Макарово, свиноферма	53.158398, 33.640665	иное	2 кв. м	да	нет	нет	нет	2	вторник (2, 4)	черный металлопрокат с порошковой покраской	2	0,75	боковой захват	нет	0	0	нет	0					ООО «Дружба», ОГРН 1053233057624, ИНН 3245002508, 241525, Брянская область, Брянский район, село Глинищево, Главная улица, строение 1 корпус 1		ООО «Дружба», ИНН 3245002508, Брянская область, Жирятинский район, 1,5 км от северо-восточной окраины д. Макарово (Свиноферма)
2001	контейнерная площадка	15220000000, Жирятинский район		1	1,5 км от северо-восточной окраины д. Заречная	53.238182, 33.840065	иное	2 кв. м	да	нет	нет	нет	2	четверг	черный металлопрокат с порошковой покраской	2	0,75	боковой захват	нет	0	0	нет	0					ООО «Дружба», ОГРН 1053233057624, ИНН 3245002508, 241525, Брянская область, Брянский район, село Глинищево, Главная улица, строение 1 корпус 1		ООО «Дружба», ИНН 3245002508, Брянская область, Жирятинский район, 1,5 км от северо-восточной окраины д. Заречная (Зерносклад)

2002	контейнерная площадка	15220000000, Жирятинский район		1	с. Страшевичи, территория комбикормового участка	52.264135, 33.894142	иное	2 кв. м	да	нет	нет	нет	1	четверг	черный металлопрокат с порошковой покраской	1	0,75	боковой захват	нет	0	0	нет	0					ООО «Дружба», ОГРН 1053233057624, ИНН 3245002508, 241525, Брянская область, Брянский район, село Глинищево, Главная улица, строение 1 корпус 1		ООО «Дружба», ИНН 3245002508, Брянская область, Жирятинский район, с. Страшевичи, территория комбикормового участка (Территория комбикормового участка)
2003	контейнерная площадка	15220000000, Жирятинский район		1	д. Заречная, озеро	53.244951, 33.804455	иное	2 кв. м	да	нет	нет	нет	1	четверг	черный металлопрокат с порошковой покраской	1	0,75	боковой захват	нет	0	0	нет	0					ООО «Дружба», ОГРН 1053233057624, ИНН 3245002508, 241525, Брянская область, Брянский район, село Глинищево, Главная улица, строение 1 корпус 1		ООО «Дружба», ИНН 3245002508, 241525, Брянская область, Жирятинский район, д. Заречная (озеро)
2004	контейнерная площадка	15220000000, Жирятинский район		1	с. Жирятино, ул. Ленина, д. 1	53.222885, 33.736083	иное	2 кв. м	да	нет	нет	нет	1	понедельник (1,3)	черный металлопрокат с порошковой покраской	1	0,75	боковой захват	нет	0	0	нет	0					Жирятинское Райпо, ОГРН 1023201935382, ИНН 3211000069, 242030, Брянская область, Жирятинский район, село Жирятино, улица Ленина, 1		Жирятинское Райпо, ИНН 3211000069, 242030, Брянская область, Жирятинский район, с. Жирятино, ул. Ленина, д.1 (Ярмарка, административное здание)
2005	контейнерная площадка	15220000000, Жирятинский район		1	с. Жирятино, ул. Ленина, д.47	53.228107, 33.724338	иное	2 кв. м	да	нет	нет	нет	1	понедельник (1, 3)	черный металлопрокат с порошковой покраской	1	0,75	боковой захват	нет	0	0	нет	0					Жирятинское Райпо, ОГРН 1023201935382, ИНН 3211000069, 242030, Брянская область, Жирятинский район, село Жирятино, улица Ленина, 1		Жирятинское Райпо, ИНН 3211000069, 242030, Брянская область, Жирятинский район, с. Жирятино, ул. Ленина, д.47 (Магазин «Юбилейный»)
2006	контейнерная площадка	15220000000, Жирятинский район		1	с. Жирятино, ул. Новая, д. 21	53.226314, 33.716569	иное	2 кв. м	да	нет	нет	нет	1	понедельник (1, 3)	черный металлопрокат с порошковой покраской	1	0,5	боковой захват	нет	0	0	нет	0					Жирятинское Райпо, ОГРН 1023201935382, ИНН 3211000069, 242030, Брянская область, Жирятинский район, село Жирятино, улица Ленина, 1		Жирятинское Райпо, ИНН 3211000069, 242030, Брянская область, Жирятинский район, с. Жирятино, ул. Новая, д.21 (Магазин «Электрон»)
2007	контейнерная площадка	15220000000, Жирятинский район		1	д. Колодня, ул. Молодежная, д.2	53.123039, 33.582958	иное	2 кв. м	да	нет	нет	нет	1	вторник (1, 3)	черный металлопрокат с порошковой покраской	1	0,5	боковой захват	нет	0	0	нет	0					Жирятинское Райпо, ОГРН 1023201935382, ИНН 3211000069, 242030, Брянская область, Жирятинский район, село Жирятино, улица Ленина, 1		Жирятинское Райпо, ИНН 3211000069, 242030, Брянская область, Жирятинский район, д. Колодня, ул. Молодежная, д.2 (Магазин «Рассвет»)
2008	контейнерная площадка	15220000000, Жирятинский район		1	с. Воробейня, ул. Школьная, д.12	53.152907, 33.500010	иное	2 кв. м	да	нет	нет	нет	1	вторник (1, 3)	черный металлопрокат с порошковой покраской	1	0,5	боковой захват	нет	0	0	нет	0					Жирятинское Райпо, ОГРН 1023201935382, ИНН 3211000069, 242030, Брянская область, Жирятинский район, село Жирятино, улица Ленина, 1		Жирятинское Райпо, ИНН 3211000069, 242030, Брянская область, Жирятинский район, с. Воробейня, ул. Школьная, д.12 (Магазин ТПС)
2009	контейнерная площадка	15220000000, Жирятинский район		1	с. Норино, ул. Набережная, д.28Б	53.129791, 33.356516	иное	2 кв. м	да	нет	нет	нет	1	вторник (1, 3)	черный металлопрокат с порошковой покраской	1	0,5	боковой захват	нет	0	0	нет	0					Жирятинское Райпо, ОГРН 1023201935382, ИНН 3211000069, 242030, Брянская область, Жирятинский район, село Жирятино, улица Ленина, 1		Жирятинское Райпо, ИНН 3211000069, 242030, Брянская область, Жирятинский район, с. Норино, ул. Набережная, д.28Б (Магазин ТПС)
2010	контейнерная площадка	15220000000, Жирятинский район		1	д. Комягино, ул. Брянская, д. 17 А	53.216587, 33.743995	иное	2 кв. м	да	нет	нет	нет	1	понедельник (1, 3)	черный металлопрокат с порошковой покраской	1	0,5	боковой захват	нет	0	0	нет	0					Жирятинское Райпо, ОГРН 1023201935382, ИНН 3211000069, 242030, Брянская область, Жирятинский район, село Жирятино, улица Ленина, 1		Жирятинское Райпо, ИНН 3211000069, 242030, Брянская область, Жирятинский район, д. Комягино, ул. Брянская, д. 17 А (Магазин «Околица»)
2011	контейнерная площадка	15220000000, Жирятинский район		1	с. Савлуково, ул. Овражная, д.8	53.179508, 33.689509	иное	2 кв. м	да	нет	нет	нет	1	пятница (1, 3)	черный металлопрокат с порошковой покраской	1	0,5	боковой захват	нет	0	0	нет	0					Жирятинское Райпо, ОГРН 1023201935382, ИНН 3211000069, 242030, Брянская область, Жирятинский район, село Жирятино, улица Ленина, 1		Жирятинское Райпо, ИНН 3211000069, 242030, Брянская область, Жирятинский район, с. Савлуково, ул. Овражная, д.8 (Магазин ТПС)
2012	контейнерная площадка	15220000000, Жирятинский район		1	с. Страшевичи, ул. Озерная, д.4А	53.263793, 33.890808	иное	2 кв. м	да	нет	нет	нет	1	четверг (1, 3)	черный металлопрокат с порошковой покраской	1	0,5	боковой захват	нет	0	0	нет	0					Жирятинское Райпо, ОГРН 1023201935382, ИНН 3211000069, 242030, Брянская область, Жирятинский район, село Жирятино, улица Ленина, 1		Жирятинское Райпо, ИНН 3211000069, 242027, Брянская область, Жирятинский район, с. Страшевичи, ул. Озерная, д.4а (Магазин ТПС)
2013	контейнерная площадка	15220000000, Жирятинский район		1	д. Новое Каплино, ул. Школьная, д.24	53.258495, 33.879615	иное	2 кв. м	да	нет	нет	нет	1	четверг (1, 3)	черный металлопрокат с порошковой покраской	1	0,5	боковой захват	нет	0	0	нет	0					Жирятинское Райпо, ОГРН 1023201935382, ИНН 3211000069, 242030, Брянская область, Жирятинский район, село Жирятино, улица Ленина, 1		Жирятинское Райпо, ИНН 3211000069, 242027, Брянская область, Жирятинский район, д. Новое Каплино, ул. Школьная, д.24 (Магазин «Ивушка»)

2014	контейнерная площадка	15220000000, Жирятинский район		1	с. Морачево, ул. Пролетарская, д.9	53.297519, 33.602344	иное	2 кв. м	да	нет	нет	нет	1	среда (1, 3)	черный металлопрокат с порошковой покраской	1	0,5	боковой захват	нет	0	0	нет	0					Жирятинское Райпо, ОГРН 1023201935382, ИНН 3211000069, 242030, Брянская область, Жирятинский район, село Жирятино, улица Ленина, 1		Жирятинское Райпо, ИНН 3211000069, 242017, Брянская область, Жирятинский район, с. Морачево, ул. Пролетарская, д.9 (Магазин ТПС)
2015	контейнерная площадка	15220000000, Жирятинский район		1	с. Клявичи, ул. Новая, д.2	53.294410, 33.678913	иное	2 кв. м	да	нет	нет	нет	1	среда (1, 3)	черный металлопрокат с порошковой покраской	1	0,5	боковой захват	нет	0	0	нет	0					Жирятинское Райпо, ОГРН 1023201935382, ИНН 3211000069, 242030, Брянская область, Жирятинский район, село Жирятино, улица Ленина, 1		Жирятинское Райпо, ИНН 3211000069, 242019, Брянская область, Жирятинский район, с. Клявичи, ул. Новая, д.2 (Магазин ТПС)
2016	контейнерная площадка	15220000000, Жирятинский район		1	с. Высокое, ул. Центральная, д.13А	53.256826, 33.577588	иное	2 кв. м	да	нет	нет	нет	1	среда (1, 3)	черный металлопрокат с порошковой покраской	1	0,5	боковой захват	нет	0	0	нет	0					Жирятинское Райпо, ОГРН 1023201935382, ИНН 3211000069, 242030, Брянская область, Жирятинский район, село Жирятино, улица Ленина, 1		Жирятинское Райпо, ИНН 3211000069, 242018, Брянская область, Жирятинский район, с. Высокое, ул. Центральная, д.13А (Магазин ТПС)
2017	контейнерная площадка	15220000000, Жирятинский район		1	д. Косачи, ул. Советская, д.28	53.143015, 33.536616	иное	2 кв. м	да	нет	нет	нет	1	по заявкам	черный металлопрокат с порошковой покраской	1	0,5	боковой захват	нет	0	0	нет	0					Жирятинское Райпо, ОГРН 1023201935382, ИНН 3211000069, 242030, Брянская область, Жирятинский район, село Жирятино, улица Ленина, 1		Жирятинское Райпо, ИНН 3211000069, 242030, Брянская область, Жирятинский район, д. Косачи, ул. Советская, д.28 (Магазин ТПС)
2018	контейнерная площадка	15220000000, Жирятинский район		1	д. Буда, ул. Новая, д.7А	53.160777, 33.447090	иное	2 кв. м	да	нет	нет	нет	1	по заявкам	черный металлопрокат с порошковой покраской	1	0,5	боковой захват	нет	0	0	нет	0					Жирятинское Райпо, ОГРН 1023201935382, ИНН 3211000069, 242030, Брянская область, Жирятинский район, село Жирятино, улица Ленина, 1		Жирятинское Райпо, ИНН 3211000069, 242030, Брянская область, Жирятинский район, д. Буда, ул. Новая, д.7А (Магазин "Мечта")
2019	контейнерная площадка	15220000000, Жирятинский район		1	д. Заречная, ул. Колхозная, д.3А	53.241666, 33.818903	иное	2 кв. м	да	нет	нет	нет	1	по заявкам	черный металлопрокат с порошковой покраской	1	0,5	боковой захват	нет	0	0	нет	0					Жирятинское Райпо, ОГРН 1023201935382, ИНН 3211000069, 242030, Брянская область, Жирятинский район, село Жирятино, улица Ленина, 1		Жирятинское Райпо, ИНН 3211000069, 242027, Брянская область, Жирятинский район, д. Заречная, ул. Колхозная, д.3А (Магазин ТПС)
2020	контейнерная площадка	15220000000, Жирятинский район		1	с. Жирятино, ул. Личинко, д. 2Б	53.223110, 33.735882	иное	2 кв. м	да	нет	нет	нет	1	по заявкам	черный металлопрокат с порошковой покраской	1	0,75	боковой захват	нет	0	0	нет	0					Жирятинское Райпо, ОГРН 1023201935382, ИНН 3211000069, 242030, Брянская область, Жирятинский район, село Жирятино, улица Ленина, 1		Жирятинское Райпо, ИНН 3211000069, 242030, Брянская область, Жирятинский район, с. Жирятино, ул. Личинко, д.2Б (Кафе «Встреча»)
2021	контейнерная площадка	15220000000, Жирятинский район		1	с. Жирятино, ул. Ленина, д. 4А	53.223865, 33.734992	иное	2 кв. м	да	нет	нет	нет	1	по заявкам	черный металлопрокат с порошковой покраской	1	0,75	боковой захват	нет	0	0	нет	0					Жирятинское Райпо, ОГРН 1023201935382, ИНН 3211000069, 242030, Брянская область, Жирятинский район, село Жирятино, улица Ленина, 1		ООО «Аптека Плюс», ИНН 3200001840, 242420, Брянская область, Жирятинский район, с. Жирятино, ул. Ленина, д.4А
2022	Контейнерная площадка	15226551000 п. Клетня	Зона №1 и Зона №2		п. Клетня Ул. Советская, вблизи дома №22	53.39267,	плита	15 кв.м	да	нет	нет	да	3	2 раза в неделю	черный металлопрокат с порошковой покраской	2	1,6 / 1,1	боковая загрузка	металл	1	1,1	евро	нет					Администрация Клетнянского района 3215000768	ул. Советская,д.27,д.23 д.21 д.19	
2023	Контейнерная площадка	15226551000 п. Клетня	Зона №1 и Зона №2		п. КлетняУл. Комсомольская,д 2а	53.39283,	плита	30 кв.м	да	нет	да	да	6	2 раза в неделю	черный металлопрокат с порошковой покраской	4	3,2 / 2,2	боковая загрузка	металл	2	1,1	евро	нет					Администрация Клетнянского района 3215000768	ул. Комсомольская д.12 д.14	
2024	Контейнерная площадка	15226551000 п. Клетня	Зона №1 и Зона №2		п. Клетня Ул. Вокзальная, вблизи дома № 22	53.39199,	плита	15 кв.м	да	нет	нет	нет	2	2 раза в неделю	черный металлопрокат с порошковой покраской	2	1,6	боковая загрузка		#######		нет						Администрация Клетнянского района 3215000768	ул. Вокзальная д.22	
2025	Контейнерная площадка	15226551000 п. Клетня	Зона №1 и Зона №2		п. Клетня Ул. Орджоникидзе, вблизи № 45	53.39693,	плита	15 кв.м	да	нет	нет	да	2	2 раза в неделю	черный металлопрокат с порошковой покраской	1	0,8 / 1,1	боковая загрузка	металл	1	1,1	евро	нет					Администрация Клетнянского района 3215000768	**ул. Орджоникидзе № 45**	
2026	Контейнерная площадка	15226551000 п. Клетня	Зона №1 и Зона №2		п. Клетня Ул. Орджоникидзе, вблизи дома № 47	53.39756,	плита	15 кв.м	да	нет	нет	да	3	2 раза в неделю	черный металлопрокат с порошковой покраской	1	0,8 / 2,2	боковая загрузка	металл	2	1,1	евро	нет					Администрация Клетнянского района 3215000768	ул. Орджоникидзе № 47	
2027	Контейнерная площадка	15226551000 п. Клетня	Зона №1 и Зона №2		п. Клетня Ул. Декабристов, вблизи дома № 6а	53.38761,	плита	15 кв.м	да	нет	да	да	4	2 раза в неделю	черный металлопрокат с порошковой покраской	2	1,6 / 2,2	боковая загрузка	металл	2	1,1	евро	нет					Администрация Клетнянского района 3215000768	ул. Декабристов д. № 6а, д.2а	
2028	Контейнерная площадка	15226551000 п. Клетня	Зона №1 и Зона №2		п. Клетня Микрорайон 1, вблизи дома 1	53.39512, 33.22316	плита	24 кв.м	да	нет	нет	да	4	2 раза в неделю	черный металлопрокат с порошковой покраской	2	1,6 / 1,1	боковая загрузка	металл	1	1,1	евро	нет					Администрация Клетнянского района 3215000768	Микрорайон 1, д. 1, 3,5	
2029	Контейнерная площадка	15226551000 п. Клетня	Зона №1 и Зона №2		п. Клетня Микрорайон 1, вблизи дома 2	53.39519, 33.22378	плита	20 кв.м	да	нет	нет	да	4	2 раза в неделю	черный металлопрокат с порошковой покраской	3	1,6 / 2,2	боковая загрузка	металл	2	1,1	евро	нет					Администрация Клетнянского района 3215000768	Микрорайон 1д.2. 6	
2030	Контейнерная площадка	15226551000 п. Клетня	Зона №1 и Зона №2		п. Клетня Микрорайон 1, вблизи дома 8	53.39529, 33.22583	плита	20 кв.м	да	нет	да	да	4	2 раза в неделю	черный металлопрокат с порошковой покраской	3	2,4 / 1,1	боковая загрузка	металл	1	1,1	евро	нет					Администрация Клетнянского района 3215000768	Микрорайон 1д.7 ,8, 9	
2031	Контейнерная площадка	15226551000 п. Клетня	Зона №1 и Зона №2		п. Клетня Микрорайон 1, вблизи дома 12А	53.39520, 33.22786	плита	20 кв.м	да	нет	да	да	6	2 раза в неделю	черный металлопрокат с порошковой покраской	4	3,2 / 2,2	боковая загрузка	металл	2	1,1	евро	нет					Администрация Клетнянского района 3215000768	Микрорайон 1д.12,12а,11,29,31	

2032	Контейнерная площадка	15226551000 п. Клетня	Зона №1 и Зона №2	п. Клетня Микрорайон 1, вблизи дома 15	53.39623, 33.22623	плита	15 кв.м	да	нет	нет	да	4	2 раза в неделю	черный металлопрокат с порошковой покраской	3	2,4 / 1,1	боковая загрузка	металл	1	1,1	евро	нет					Администрация Клетнянского района 3215000768	Микрорайон 1д.13,14,15	
2033	Контейнерная площадка	15226551000 п. Клетня	Зона №1 и Зона №2	п. Клетня Микрорайон 1, вблизи дома 17	53.39678	плита	30 кв.м	да	нет	да	да	3	2 раза в неделю	черный металлопрокат с порошковой покраской	1	0,8 /2,2	боковая загрузка	металл	2	1,1	евро	нет					Администрация Клетнянского района 3215000768	Микрорайон 1д. 20 д. 17	
2034	Контейнерная площадка	15226551000 п. Клетня	Зона №1 и Зона №2	п. Клетня Микрорайон 1, вблизи дома 20	53.39650	плита	24 кв.м	да	нет	да	да	5	2 раза в неделю	черный металлопрокат с порошковой покраской	3	2,4/2,2	боковая загрузка	металл	2	1,1	евро	нет					Администрация Клетнянского района 3215000768	Микрорайон 1д. 20	
2035	Контейнерная площадка	15226551000 п. Клетня	Зона №1 и Зона №2	п. Клетня Микрорайон 1, вблизи дома 24	53.39711 1,33.226 041	плита	19 кв.м	да	нет	да	да	6	2 раза в неделю	черный металлопрокат с порошковой покраской	4	3,2/2,2	боковая загрузка	металл	2	1,1	евро	нет					Администрация Клетнянского района 3215000768	п. Клетня Микрорайон 1, вблизи дома 24	
2036	Контейнерная площадка	15226551000 п. Клетня	Зона №1 и Зона №2	п. Клетня Микрорайон 2-й, вблизи дома 1	53.39321, 33.22695	плита	19 кв.м	да	нет	нет	да	2	2 раза в неделю	черный металлопрокат с порошковой покраской	1	0,8/1,1	боковая загрузка	металл	1	1,1	евро	нет					Администрация Клетнянского района 3215000768	п. Клетня Микрорайон 2-й, вблизи дома 1	
2037	Контейнерная площадка	15226551000 п. Клетня	Зона №1 и Зона №2	п. Клетня Микрорайон 2-й, вблизи дома 2	53.39376, 33.22742	плита	32 кв.м	да	нет	да	да	6	2 раза в неделю	черный металлопрокат с порошковой покраской	4	3,2/2,2	боковая загрузка	металл	2	1,1	евро	нет					Администрация Клетнянского района 3215000768	п. Клетня Микрорайон 2-й, вблизи дома 2	
2038	Контейнерная площадка	15226551000 п. Клетня	Зона №1 и Зона №2	п. Клетня Ул. Заозёрная, вблизи дома 37	53.39453	плита	15 кв.м	да	нет	нет	да	3	2 раза в неделю	черный металлопрокат с порошковой покраской	1	0,8/2,2	боковая загрузка	металл	2	1,1	евро	нет					Администрация Клетнянского района 3215000768	п. Клетня Ул. Заозёрная, вблизи дома 37	
2039	Контейнерная площадка	15226551000 п. Клетня	Зона №1 и Зона №2	п. Клетня Ул. Лесная, вблизи дома № 74	53.37635	плита	10 кв.м	да	нет	нет	да	3	2 раза в неделю	черный металлопрокат с порошковой покраской	2	1,6/2,2	боковая загрузка	металл	1	1,1	евро	нет					Администрация Клетнянского района 3215000768	п. Клетня Ул. Лесная, вблизи дома № 74	
2040	Контейнерная площадка	15226551000 п. Клетня	Зона №1 и Зона №2	п. Клетня Ул. Ленина, вблизи дома 107	53.39222 1,33.211 426	плита	15 кв.м	да	нет	нет	да	4	2 раза в неделю	черный металлопрокат с порошковой покраской	2	1,6/2,2	боковая загрузка	металл	2	1,1	евро	нет					Администрация Клетнянского района 3215000768	п. Клетня Ул. Ленина, вблизи дома 107	
2041	Контейнерная площадка	15226551000 п. Клетня	Зона №1 и Зона №2	Ул. Красных Партизан д. 7а	53.38257 1,33.222 978	плита	15 кв.м	да	нет	нет	да	2	2 раза в неделю	черный металлопрокат с порошковой покраской	1	0,8/1,1	боковая загрузка	металл	1	1,1	евро	нет					Администрация Клетнянского района 3215000768	Ул. Красных Партизан д. 7а	
2042	Контейнерная площадка	15226824000 с. Лутна	Зона №1 и Зона №2	Лутенское сельское поселение, с. Лутна, ул. Советская, вблизи д. 11	53.45107 6,33.088 887	асфальт	20 кв.м	нет	нет	нет	да	5	2 раза в месяц	черный металлопрокат с порошковой покраской	1	0,8 / 4,4	боковая загрузка	металл	4	1,1	евро	нет					Лутенское сельское поселение 3243001315	с. Лутна ул. Советская	
2043	Контейнерная площадка	15226824000 с. Лутна	Зона №1 и Зона №2	Лутенское сельское поселение, с. Лутна, ул. Михаила Раздомахина,между домами № 8-10	53.45012 7,33.093 019	асфальт	20 кв.м	нет	нет	нет	да	4	2 раза в месяц	черный металлопрокат с порошковой покраской	1	0,8 /3,3	боковая загрузка	металл	3	1,1	евро	нет					Лутенское сельское поселение 3243001315	с. Лутна ул. Михаила раздомахина	
2044	Контейнерная площадка	15226825000 п. Мирный	Зона №1 и Зона №2	Мирнинское сельское поселениепос Мирный ул. Центральная (площадка ТКО)	53.38085 2,32.998 282	плита	18 кв.м	да	нет	да	да	4		черный металлопрокат с порошковой покраской	1	0,8 /3,3	боковая загрузка	металл	3	1,1	евро	нет					Мирнинское сельское поселение 3243001298	п. Мирный ул. Центральная	пос. Мирный ул. Центральная
2045	Контейнерная площадка	15226551000 п. Клетня	Зона №1	п. Клетня ул. Лесная д.10	53.38543 9,33.220 714	плита	15 кв.м	да	нет	нет	нет	1	2 раза в месяц	черный металлопрокат с порошковой покраской	1	0,75	боковая загрузка	металл				нет					ИП Кострица 321500027476	п. Клетня ул. Лесная д.10	ИП Кострица
2046	Контейнерная площадка	15226551000 п. Клетня	Зона №1	п.Клетня ул. Ленина ,94 РАЙПО административное здание	53.39028 8,33.215 351	плита	20 кв.м	да	нет	нет	нет	1	2 раза в месяц	черный металлопрокат с порошковой покраской	1	1,1	боковая загрузка	металл				нет					п.Клетня ул. Ленина ,94 РАЙПО административное здание 3215000447	п.Клетня ул. Ленина ,94	п.Клетня ул. Ленина ,94 РАЙПО административное здание
2047	Контейнерная площадка	15226551000 п. Клетня	Зона №1	п.Клетня ул Советская д.11 РАЙПО магазин «Березка»	53.39087 9,33.215 836	асфальт	20 кв.м	да	нет	нет	нет	1	2 раза в месяц	черный металлопрокат с порошковой покраской	1	1,1	боковая загрузка	металл				нет					п.Клетня ул Советская д.11 РАЙПО магазин «Березка» 3215000447	п.Клетня ул Советская д.11	п.Клетня ул Советская д.11 РАЙПО магазин «Березка»
2048	Контейнерная площадка	15226551000 п. Клетня	Зона №1	п. Клетня ул. Ленина д93 РАЙПО Столовая"Закусочная"	53.38882 8,33.217 795	асфальт	20 кв.м	да	нет	нет	нет	1	2 раза в месяц	черный металлопрокат с порошковой покраской	1	1,1	боковая загрузка	металл				нет					п. Клетня ул. Ленина д93 РАЙПО Столовая"Закусочная" 3215000447	п. Клетня ул. Ленина д93	п. Клетня ул. Ленина д93 РАЙПО Столовая"Закусочная"
2049	Контейнерная площадка	15226551000 п. Клетня	Зона №1	п. Клетня ул.Чапаева д2г РАЙПО кафе "Встреча"	53.38882 8,33.217 795	поддон	15 кв.м	да	нет	нет	нет	1	2 раза в месяц	черный металлопрокат с порошковой покраской	1	1,1	боковая загрузка	металл				нет					п. Клетня ул.Чапаева д2г РАЙПО кафе "Встреча" 3215000447 3215000447	п. Клетня ул.Чапаева д2г	п. Клетня ул.Чапаева д2г РАЙПО кафе "Встреча"
2050	Контейнерная площадка	15226551000 п. Клетня	Зона №1	д. Николаевка ул. Центральная д.20 Райпо	53.38882 8,33.217 795	грунт	12 кв.м	нет	нет	нет	нет	1	2 раза в месяц	черный металлопрокат с порошковой покраской	1	1,1	боковая загрузка	металл				нет					д. Николаевка ул. Центральная д.20 Райпо 3215000447	д. Николаевка ул. Центральная д.20 Райпо	д. Николаевка ул. Центральная д.20 Райпо
2051	Контейнерная площадка	15226551000 п. Клетня	Зона №1	п.Клетня пер. 8 Марта д. 1 Райпо	53.39087 9,33.215 836	поддон	12 кв.м	нет	нет	нет	нет	1	2 раза в месяц	черный металлопрокат с порошковой покраской	1	1,1	боковая загрузка	металл				нет					п.Клетня пер. 8 Марта д. 1 Райпо 3215000447	п.Клетня пер. 8 Марта д. 1	п.Клетня пер. 8 Марта д. 1 Райпо
2052	Контейнерная площадка	15226551000 п. Клетня	Зона №1	п.Клетня ул. Ленина 7а магазин "У дороги " Райпо"	53.38451 5,33.197 816	поддон	12 кв.м	нет	нет	нет	нет	1	2 раза в месяц	черный металлопрокат с порошковой покраской	1	1,1	боковая загрузка	металл				нет					п.Клетня ул. Ленина 7а магазин "У дороги " Райпо" 3215000447		п.Клетня ул. Ленина 7а магазин "У дороги " Райпо"
2053	Контейнерная площадка		Зона №1	д. Бульшево ул. Центральная 39	53.21707 9,33.258 947	грунт	12 кв.м	нет	нет	нет	нет	1	2 раза в месяц	черный металлопрокат с порошковой покраской	1	1,1	боковая загрузка	металл				нет					д. Бульшево ул. Центральная 39 3215000447		д. Бульшево ул. Центральная 39

2054	Контейнерная площадка		Зона №1	д. Строительная Слобода ул.Центральная 28	53.16310 9,33.148 705	грунт	12 кв.м	нет	нет	нет	нет	1	2 раза в месяц	черный металлопрокат с порошковой покраской	1	1,1	боковая загрузка	металл				нет					д. Строительная Слобода ул.Центральная 28 3215000447		д. Строительная Слобода ул.Центральная 28
2055	Контейнерная площадка		Зона №1	д.Павлинки ул. Новая 34	53.48877 3,33.226 167	грунт	12 кв.м	нет	нет	нет	нет	1	2 раза в месяц	черный металлопрокат с порошковой покраской	1	1,1	боковая загрузка	металл				нет					д.Павлинки ул. Новая 34 3215000447		д.Павлинки ул. Новая 34
2056	Контейнерная площадка		Зона №1	д.Павлинки ул. Новая 33	53.49184 8,33.232 339	грунт	12 кв.м	нет	нет	нет	нет	1	2 раза в месяц	черный металлопрокат с порошковой покраской	1	1,1	боковая загрузка	металл				нет					д.Павлинки ул. Новая 33 3215000447		д.Павлинки ул. Новая 33
2057	Контейнерная площадка	15226551000 п. Клетня	Зона №1	п.Клетня ул. Пятницкого 33	53.38143 2,33.232 356	плита	20 кв.м	нет	нет	нет	нет	1	2 раза в месяц	черный металлопрокат с порошковой покраской	1	0,75	боковая загрузка	металл				нет					п.Клетня ул. Пятницкого 33 ип Викторенко 321500430910		п.Клетня ул. Пятницкого 33 ИП Викторенко
2058	Контейнерная площадка	15226551000 п. Клетня	Зона №1	п.Клетня ул. Ленина 102 б "Александрия"	53.39819 8,33.207 078	асфальт	12 кв.м	нет	нет	нет	нет	1	1 раз в месяц	черный металлопрокат с порошковой покраской	1	0,75	боковая загрузка	металл				нет					п.Клетня ул. Ленина 102 б "Александрия" ИП Жижикова Л. С. ИНН 3215000041664		п.Клетня ул. Ленина 102 б "Александрия"
2059	Контейнерная площадка	15226551000 п. Клетня	Зона №1	п.Клетня ул Чапаева 1а маг-ны "Космос", "Стимул"	53.38351 1,33.220 813	асфальт	20 кв.м	да	нет	нет	нет	2	2 раза в месяц	черный металлопрокат с порошковой покраской	2	0,75	боковая загрузка	металл				нет					п.Клетня ул Чапаева 1а маг-ны "Космос", "Стимул" ИП Макаренков В. В. 323500441105		п.Клетня ул Чапаева 1а маг-ны "Космос", "Стимул"
2060	Контейнерная площадка	15226551000 п. Клетня	Зона №1	п.Клетня ул. Пятницкого 45 Магазин "Алина"	53.37962 7,33.235 635	асфальт	12 кв.м	да	нет	нет	нет	1	2 раза в месяц	черный металлопрокат с порошковой покраской	1	0,75	боковая загрузка	металл				нет					п.Клетня ул. Пятницкого 45 Магазин "Алина" ИП Лахтионова 3215000067662		п.Клетня ул. Пятницкого 45 Магазин "Алина"
2061	Контейнерная площадка	15226551000 п. Клетня	Зона №1	п. Клетня ул. Ленина 141 магазин "Валентина"	53.39949 5,33.204 347	асфальт	12 кв.м	да	нет	нет	нет	1	2 раза в месяц	черный металлопрокат с порошковой покраской	1	0,75	боковая загрузка	металл				нет					п. Клетня ул. Ленина 141 магазин "Валентина" ИП Жижикова 321500064069		п. Клетня ул. Ленина 141 магазин "Валентина"
2062	Контейнерная площадка	15226551000 п. Клетня	Зона №1	п.Клетня ул. Ленина 9 Автомасла	53.39819 8,33.207 078	плита	20 кв.м	нет	нет	нет	нет	1	1 раз в месяц	черный металлопрокат с порошковой покраской	1	0,75	боковая загрузка	металл				нет					ИП Матвейкин М.Ф. 321500758589 Магазин Автомасла	ИПМатвейкин М.Ф.ул.Ленина9	ИПМатвейкин М.Ф.ул.Ленина9
2063	Контейнерная площадка	15226551000 п. Клетня	Зона №1	П. Клетня ул. Лесная д. 5, магазин «Ваш дом».	53.38583 6,33.221 208	плита	15 кв.м	да	нет	нет	нет	1	2 раза в месяц	черный металлопрокат с порошковой покраской	1	0,75	боковая загрузка	металл				нет					П. Клетня ул. Лесная д. 5, магазин «Ваш дом».		П. Клетня ул. Лесная д. 5, магазин «Ваш дом».
2064	Контейнерная площадка	15226551000 п. Клетня	Зона №1	п.Клетня ул. Советская 26 "Мир детства"	53.39334 9,33.216 043	асфальт	12 кв.м	да	нет	нет	нет	1	1 раз в месяц	черный металлопрокат с порошковой покраской	1	0,75	боковая загрузка	металл				нет					п.Клетня ул. Советская 26 "Мир детства" ИП Лагутин М. В. 321500019203		п.Клетня ул. Советская 26 "Мир детства"
2065	Контейнерная площадка	15226551000 п. Клетня	Зона №1	п. Клетня площадь Привокзальная 1	53.23380 2,33.130 284	асфальт	12 кв.м	да	нет	нет	нет	1	1 раз в месяц	черный металлопрокат с порошковой покраской	1	0,75	боковая загрузка	металл				нет					п. Клетня площадь Привокзальная 1 ИП Легошй В. С. 321500005708		п. Клетня площадь Привокзальная 1
2066	Контейнерная площадка	15226551000 п. Клетня	Зона №1	п.Клетня ул Советская 11 М-н "Визит"	53.39088 4,33.215 836	асфальт	12 кв.м	да	нет	нет	нет	1	1 раз в месяц	черный металлопрокат с порошковой покраской	1	0,75	боковая загрузка	металл				нет					п.Клетня ул Советская 11 М-н "Визит"		п.Клетня ул Советская 11 М-н "Визит"
2067	Контейнерная площадка	15226551000 п. Клетня	Зона №1	п.Клетня ул Советская 10а М-н "Престиж"	53.39146 4,33.216 366	асфальт	12 кв.м	да	нет	нет	нет	1	1 раз в месяц	черный металлопрокат с порошковой покраской	1	0,75	боковая загрузка	металл				нет					п.Клетня ул Советская 10а М-н "Престиж"		п.Клетня ул Советская 10а М-н "Престиж"
2068	Контейнерная площадка	15226551000 п. Клетня	Зона №1	п. Клетня ул Декабристов 38 ИП Бервинова	53.38633 0,33.206 494	асфальт	12 кв.м	да	нет	нет	нет	1	1 раз в месяц	черный металлопрокат с порошковой покраской	1	0,75	боковая загрузка	металл				нет					п. Клетня ул Декабристов 38 ИП Бервинова		п. Клетня ул Декабристов 38 ИП Бервинова
2069	Контейнерная площадка	15226551000 п. Клетня	Зона №1	п.Клетня ул. Мира 6 М-н "Строительные товары"	53.39087 9,33.218 460	асфальт	20 кв.м	да	нет	нет	нет	1	1 раз в месяц	черный металлопрокат с порошковой покраской	1	0,75	боковая загрузка	металл				нет					п.Клетня ул. Мира 6 М-н "Строительные товары"		п.Клетня ул. Мира 6 М-н "Строительные товары"
2070	Контейнерная площадка	15226551000 п. Клетня	Зона №1	п.Клетня ул.Кирова 39 Газовый участок	53.39996 9,33.218 370	асфальт	20 кв.м	нет	нет	нет	нет	1	1 раз в месяц	черный металлопрокат с порошковой покраской	1	0,75	боковая загрузка	металл				нет					п.Клетня ул Кирова 39 Газовый участок		п.Клетня ул Кирова 39 Газовый участок
2071	Контейнерная площадка	15226551000 п. Клетня	Зона №1 и Зона №2	п.Клетня ул.Ленина92 администрация Клетнянского района	53.39029 9,33.217 085	асфальт	24 кв.м	нет	нет	нет	да	7	2 раза в месяц	черный металлопрокат с порошковой покраской	3	0,75	боковая загрузка	металл	2	1,1	евро	нет					Администрация Клетнянского района ИНН 3215000768		п.Клетня ул.Ленина92 администрация Клетнянского района
2072	Контейнерная площадка	15226551000 п. Клетня	Зона №1 и Зона №2	п.Клетня ул.Декабристов 5 д/с Сказка	53.38637 3,33.215 917	плита	15 кв.м	да	нет	нет	да	3	2 раза в месяц	черный металлопрокат с порошковой покраской	1	0,75	боковая загрузка	металл	1	1,1	евро	нет					п.Клетня ул.Декабристов 5 д/с Сказка 3245515267		п.Клетня ул.Декабристов 5 д/с Сказка
2073	Контейнерная площадка	15226551000 п. Клетня	Зона №1 и Зона №2	п.Клетня ул. Карла Маркса 27 д/с Радуга	53.39289 3,33.224 505	плита	15 кв.м	да	нет	нет	да	3	2 раза в месяц	черный металлопрокат с порошковой покраской	1	0,75	боковая загрузка	металл	1	1,1	евро	нет					п.Клетня ул. Карла Маркса 27 д/с Радуга 3243004193		п.Клетня ул. Карла Маркса 27 д/с Радуга
2074	Контейнерная площадка	15226551000 п. Клетня	Зона №1 и Зона №2	п.Клетня ул.Ленина 114а д/с Журавлик	53.39251 1,33.213 456	плита	12 кв.м	да	нет	нет	да	2	2 раза в месяц	черный металлопрокат с порошковой покраской	1	0,75	боковая загрузка	металл	1	1,1	евро	нет					п.Клетня ул.Ленина 114а д/с Журавлик 3215003399		п.Клетня ул.Ленина 114а д/с Журавлик
2075	Контейнерная площадка	15226551000 п. Клетня	Зона №1 и Зона №2	п.Клетня ул.Карла Маркса 31 МБОУ СОШ № 1	53.39364 4,33.230 380	плита	12 кв.м	да	нет	нет	да	2	2 раза в месяц	черный металлопрокат с порошковой покраской	1	0,75	боковая загрузка	металл	1	1,1	евро	нет					п.Клетня ул.Карла Маркса 31 МБОУ СОШ № 1 3215003198		п.Клетня ул.Карла Маркса 31 МБОУ СОШ № 1
2076	Контейнерная площадка	15226551000 п. Клетня	Зона №1 и Зона №2	п.Клетня ул. Вокзальная 26а МБОУ СОШ № 2	53.39405 8,33.207 967	асфальт	15 кв.м	да	нет	нет	да	5	2 раза в месяц	черный металлопрокат с порошковой покраской	3	0,75	боковая загрузка	металл	2	1,1	евро	нет					МБОУ СОШ № 2 п. клетня 3215003247		МБОУ СОШ № 2
2077	Контейнерная площадка	15226551000 п. Клетня	Зона №1 и Зона №2	Центральный парк Культуры и отдыха п. Клетня, ул. Ленина д. 117	53.39569 4, 33.20961 5	плита	24 кв.м	да	нет	нет	да	4	2 раза в месяц	черный металлопрокат с порошковой покраской	2	0,75	боковая загрузка	металл	2	1,1	евро	нет					Клетнянский муниципальный район , в хозведении МБУ "Центр народной культуры и досуга"		Клетнянский муниципальный район , в хозведении МБУ "Центр народной культуры и досуга"
2078	Контейнерная площадка	15226828000 Мужиновское с/п	Зона №2	Мужиновское сельское поселение д. Николаевка ул. Центральная	53.38882 8,33.217 795	грунт	9 кв.м	нет	нет	нет	да	1	по мере накопления	черный металлопрокат с порошковой покраской	0	0	боковая загрузка	металл	1	1,1	евро	нет					Мужиновское сельское поселение 3243001330	д. Николаевка, ул. Центральная	
2079	Контейнерная площадка	15226828000 Мужиновское с/п	Зона №2	Мужиновское сельское поселение д. Николаевка ул. Школьная	53.33790 0, 33.28739 6	грунт	9 кв.м	нет	нет	нет	да	1	по мере накопления	черный металлопрокат с порошковой покраской	0	0	боковая загрузка	металл	1	1,1	евро	нет					Мужиновское сельское поселение 3243001330	д. Николаевка ул. Школьная,	
2080	Контейнерная площадка	15226828000 Мужиновское с/п	Зона №2	Мужиновское сельское поселение д. Новотроицкое ул. Центральная	53.32006 6, 33.27533 3	грунт	9 кв.м	нет	нет	нет	да	1	по мере накопления	черный металлопрокат с порошковой покраской	0	0	боковая загрузка	металл	1	1,1	евро	нет					Мужиновское сельское поселение 3243001330	д. Новотроицкое ул. Центральная	
2081	Контейнерная площадка	15226828000 Мужиновское с/п	Зона №2	Мужиновское сельское поселение д. Неделька пересечение ул. Молодежная и ул. Центральная	53.26243 1, 33.32729 1	асфальт	9 кв.м	нет	нет	нет	да	1	по мере накопления	черный металлопрокат с порошковой покраской	0	0	боковая загрузка	металл	1	1,1	евро	нет					Мужиновское сельское поселение 3243001330	д. Неделька ул. Молодежная, ул. Центральная	

2082	Контейнерная площадка	15226828000 с. Мужиново	Зона №2	Мужиновское сельское поселение с. Мужиново ул. Школьная д. 11	53.254981,33.261495	асфальт	9 кв.м	нет	нет	нет	да	2	по мере накопления	черный металлопрокат с порошковой покраской	0	0	боковая загрузка	металл	2	1,1	евро	нет					Мужиновское сельское поселение 3243001330	с. Мужиново ул. Школьная	
2083	Контейнерная площадка	15226828000 с. Мужиново	Зона №2	Мужиновское сельское поселение с. Мужиново, ул. Центральная	53.254699,33.254947	асфальт	9 кв.м	нет	нет	нет	да	2	по мере накопления	черный металлопрокат с порошковой покраской	0	0	боковая загрузка	металл	2	1,1	евро	нет					Мужиновское сельское поселение 3243001330	с. Мужиново ул. Центральная	
2084	Контейнерная площадка	15226828000 Мужиновское с/п	Зона №2	Мужиновское сельское поселение д. Алень ул. Копылова	53.263779,33.162469	плита	9 кв.м	нет	нет	нет	да	2	по мере накопления	черный металлопрокат с порошковой покраской	0	0	боковая загрузка	металл	2	1,1	евро	нет					Мужиновское сельское поселение 3243001330	д. Алень ул. Копылова	
2085	Контейнерная площадка	15226832000 Надвинское с/п	Зона №2	Надвинское сельское поселение д. Синицкое ул. Молодежная, вблизи д. 11	53.474275,33.358314	плита	9 кв.м	нет	нет	нет	да	4	по мере накопления	черный металлопрокат с порошковой покраской	0	0	боковая загрузка	металл	4	1,1	евро	нет					Надвинское сельское поселение 3243001354	д. Синицкое ул. Молодежная	
2086	Контейнерная площадка	15226832000 Надвинское с/п	Зона №2	Надвинское сельское поселение д. Новая Осиновка ул. Речная, вблизи д. 30-32	53.398638.33.319765	асфальт	9 кв.м	нет	нет	нет	да	2	по мере накопления	черный металлопрокат с порошковой покраской	0	0	боковая загрузка	металл	2	1,1	евро	нет					Надвинское сельское поселение 3243001354	д. Новая Осиновка ул. Речная	
2087	Контейнерная площадка	15226832000 Надвинское с/п	Зона №2	Надвинское сельское поселение д. Павлинки, ул. Новая, близ д. 2	53.492346,33.234105	асфальт	15 кв.м	нет	нет	нет	да	1	по мере накопления	черный металлопрокат с порошковой покраской	0	0	боковая загрузка	металл	4	1,1	евро	нет					Надвинское сельское поселение 3243001354	д. Павлинки ул. Новая	
2088	Контейнерная площадка	15226825000 Мирнинское с/п	Зона №2	Мирнинское сельское поселение, д. Харитоновка, ул. Центральная, (возле клуба)	53.401292,33.006806	асфальт	9 кв.м	нет	нет	нет	да	1	по мере накопления	черный металлопрокат с порошковой покраской	0	0	боковая загрузка	металл	1	1,1	евро	нет					Мирнинское сельское поселение 3243001298	д. Харитоновка ул. Центральная	
2089	Контейнерная площадка	15226825000 Мирнинское с/п	Зона №2	Мирнинское сельское поселение, д. Харитоновка, ул. 8 Марта (возле магазина)	53.400587,33.008866	асфальт	9 кв.м	нет	нет	нет	да	1	по мере накопления	черный металлопрокат с порошковой покраской	0	0	боковая загрузка	металл	1	1,1	евро	нет					Мирнинское сельское поселение 3243001298	д. Харитоновка ул. 8 Марта	
2090	Контейнерная площадка	15226825000 Мирнинское с/п	Зона №2	Мирнинское сельское поселение, д. Харитоновка, ул. 8 Марта, д. 18	53.398291.33.007664	асфальт	9 кв.м	нет	нет	нет	да	1	по мере накопления	черный металлопрокат с порошковой покраской	0	0	боковая загрузка	металл	1	1,1	евро	нет					Мирнинское сельское поселение 3243001298	д. Харитоновка ул. 8 Марта	
2091	Контейнерная площадка	15226825000 Мирнинское с/п	Зона №2	Мирнинское сельское поселение, д. Харитоновка, ул. 8 Марта, д. 38-42	53.395842,33.005990	асфальт	9 кв.м	нет	нет	нет	да	1	по мере накопления	черный металлопрокат с порошковой покраской	0	0	боковая загрузка	металл	1	1,1	евро	нет					Мирнинское сельское поселение 3243001298	д. Харитоновка ул. 8 Марта	
2092	Контейнерная площадка	15226825000 п. Мирнинское с/п	Зона №2	Мирнинское сельское поселение, д. Добрая Корма, ул. Центральная (возле магазина)	53.353332,32.961712	асфальт	9 кв.м	нет	нет	нет	да	1	по мере накопления	черный металлопрокат с порошковой покраской	0	0	боковая загрузка	металл	2	1,1	евро	нет					Мирнинское сельское поселение 3243001298	д. Добрая Корма ул. Центральная	
2093	Контейнерная площадка	15226804000 с. Акуличи	Зона №2	Акуличское сельское поселение, с. Акуличи ул. Молодежная близ дома 10 б	53.183765,33.209810	асфальт	9 кв.м	нет	нет	нет	да	1	по мере накопления	черный металлопрокат с порошковой покраской	0	0	боковая загрузка	металл	1	1,1	евро	нет					Акуличское сельское поселение 3243001273	с. Акуличи ул. Молодежная	
2094	Контейнерная площадка	15226804000 с. Акуличи	Зона №2	Акуличское сельское поселение, с. Акуличи ул. Молодежная д. 6 (напротив здания школы)	53.184699,33.211870	асфальт	9 кв.м	нет	нет	нет	да	1	по мере накопления	черный металлопрокат с порошковой покраской	0	0	боковая загрузка	металл	1	1,1	евро	нет					Акуличское сельское поселение 3243001273	с. Акуличи ул. Молодежная	
2095	Контейнерная площадка	15226804000 с. Акуличи	Зона №2	Акуличское сельское поселение, с. Акуличи ул. Молодежная близ дома 19	53.186417,33.213208	грунт	9 кв.м	нет	нет	нет	да	1	по мере накопления	черный металлопрокат с порошковой покраской	0	0	боковая загрузка	металл	1	1,1	евро	нет					Акуличское сельское поселение 3243001273	с. Акуличи ул. Молодежная	
2096	Контейнерная площадка	15226804000 с. Акуличи	Зона №2	Акуличское сельское поселение, с. Акуличи ул. Зеленая вблизи дома 30	53.184827,33.203316	грунт	9 кв.м	нет	нет	нет	да	1	по мере накопления	черный металлопрокат с порошковой покраской	0	0	боковая загрузка	металл	1	1,1	евро	нет					Акуличское сельское поселение 3243001273	с. Акуличи ул. Зеленая	
2097	Контейнерная площадка	15226804000 с. Акуличи	Зона №2	Акуличское сельское поселение, с. Акуличи ул. Зеленая вблизи д. 9	53.180400,33.213433	грунт	9 кв.м	нет	нет	нет	да	1	по мере накопления	черный металлопрокат с порошковой покраской	0	0	боковая загрузка	металл	1	1,1	евро	нет					Акуличское сельское поселение 3243001273	с. Акуличи ул. Зеленая	
2098	Контейнерная площадка	15226804000 с. Акуличи	Зона №2	Акуличское сельское поселение, с. Акуличи ул. Парковая, вблизи д. 21 (около здания клуба)	53.189672,33.218516	грунт	9 кв.м	нет	нет	нет	да	1	по мере накопления	черный металлопрокат с порошковой покраской	0	0	боковая загрузка	металл	1	1,1	евро	нет					Акуличское сельское поселение 3243001273	с. Акуличи ул. Парковая	

2099	Контейнерная площадка	15226804000 с. Акуличи	Зона №2	Акуличское сельское поселение, с. Акуличи ул. Северная, вблизи д. 18	53.192450, 33.216028	грунт	9 кв.м	нет	нет	нет	да	1	по мере накопления	черный металлопрокат с порошковой покраской	0	0	боковая загрузка	металл	1	1,1	евро	нет					Акуличское сельское поселение 3243001273	с. Акуличи ул. Северная	
2100	Контейнерная площадка	15226804000 с. Акуличи	Зона №2	Акуличское сельское поселение, с. Акуличи ул. Северная, вблизи д. 28.	53.192137, 33.210904	грунт	9 кв.м	нет	нет	нет	да	1	по мере накопления	черный металлопрокат с порошковой покраской	0	0	боковая загрузка	металл	1	1,1	евро	нет					Акуличское сельское поселение 3243001273	с. Акуличи ул. Северная	
2101	Контейнерная площадка	15226804000 с. Акуличи	Зона №2	Акуличское сельское поселение, с. Акуличи ул. Северная, вблизи д. 50.	53.190028, 33.202578	грунт	9 кв.м	нет	нет	нет	да	1	по мере накопления	черный металлопрокат с порошковой покраской	0	0	боковая загрузка	металл	1	1,1	евро	нет					Акуличское сельское поселение 3243001273	с. Акуличи ул. Северная	
2102	Контейнерная площадка	15226804000 с. Акуличи	Зона №2	Акуличское сельское поселение, с. Акуличи ул. Заречная вблизи д. 8	53.192721, 33.223462 4	грунт	9 кв.м	нет	нет	нет	да	1	по мере накопления	черный металлопрокат с порошковой покраской	0	0	боковая загрузка	металл	1	1,1	евро	нет					Акуличское сельское поселение 3243001273	с. Акуличи ул. Заречная	
2103	Контейнерная площадка	Навлинский район	1	пер.30 лет Победы, д12	52.826947 34,504212	бетон	6 кв.м	да	нет	да	нет	3	3 раза в неделю	черный металлопрокат с порошковой покраской	3	1,0м3	Боковой з	черный металлопрокат с порошковой покраской	0	0	Универса	0	0	0	0	0	Навлинское городское поселение,ул. Красных Партизан,д.21	Общая	
2104	Контейнерная площадка	Навлинский район	1	пер.30 лет Победы, д1А	52.828168 34,501172	бетон	2 кв.м	да	нет	да	нет	1	3 раза в неделю		1	8,0 м3	Универса		0	0	Универса	1	0	0	0	0	Навлинское городское поселение,ул. Красных Партизан,д.21	Общая	
2105	Контейнерная площадка	Навлинский район	1	ул.Красных Партизан,12	52.825795 34,498368	бетон	6 кв.м	да	нет	да	нет	3	3 раза в неделю	черный металлопрокат с порошковой покраской	3	0,5 м3	Боковой з	черный металлопрокат с порошковой покраской	0	0	Универса	0	0	0	0	0	Навлинское городское поселение,ул. Красных Партизан,д.21	Общая	
2106	Контейнерная площадка	Навлинский район	1	ул. Красных Партизан 5	52.824817 34,496899	бетон	6 кв.м	да	нет	да	нет	3	3 раза в неделю		3	1,0 м3	Боковой з		0	0	Универса	0	0	0	0	0	Навлинское городское поселение,ул. Красных Партизан,д.21	Общая	
2107	Контейнерная площадка	Навлинский район	1	ул.Леонардо Гарсиа,13	52.824378 34,499293	бетон	4 кв.м	да	нет	да	нет	2	3 раза в неделю	черный металлопрокат с порошковой покраской	2	8,0м3	Универса	черный металлопрокат с порошковой покраской	0	0	Универса	2	0	0	0	0	Навлинское городское поселение,ул. Красных Партизан,д.21	Общая	
2108	Контейнерная площадка	Навлинский район	1	ул.Красных Партизан,д.33	52.822799 34,514980	бетон	10 кв.м	да	нет	да	нет	5	3 раза в неделю		5	0,75 м3	Боковой з		0	0	Универса	0	0	0	0	0	Навлинское городское поселение,ул. Красных Партизан,д.21	Общая	
2109	Контейнерная площадка	Навлинский район	1	пер.1-й Советский,д.1	52.823033 34,498375	бетон	6 кв.м	да	нет	да	да	3	3 раза в неделю	черный металлопрокат с порошковой покраской	2	0,5 м3	Боковой з	черный металлопрокат с порошковой покраской	1	1,0м3	Универса	0	0	0	0	0	Навлинское городское поселение,ул. Красных Партизан,д.21	Общая	
2110	Контейнерная площадка	Навлинский район	1	ул. Ленина,д.64	52.828710 34,496666	бетон	12 кв.м	да	нет	да	да	6	3 раза в неделю		4	0,75 м3	Боковой з		2	1,0м3	Универса	0	0	0	0	0	Навлинское городское поселение,ул. Красных Партизан,д.21	Общая	
2111	Контейнерная площадка	Навлинский район	1	ул.Розы Люксембург,д.2А	52.822134 34,498223 7	бетон	8 кв.м	да	нет	да	нет	4	3 раза в неделю	черный металлопрокат с порошковой покраской	4	1,75 м3	Боковой з	черный металлопрокат с порошковой покраской	0	0	Универса	0	0	0	0	0	Навлинское городское поселение,ул. Красных Партизан,д.21	Общая	
2112	Контейнерная площадка	Навлинский район	1	ул.Розы Люксембург,д.55-65	52.826787 34,514920	бетон	10 кв.м	да	нет	да	да	5	3 раза в неделю		3	0,75 м3	Боковой з		2	1,0м3	Универса	0	0	0	0	0	Навлинское городское поселение,ул. Красных Партизан,д.21	Общая	
2113	Контейнерная площадка	Навлинский район	1	ул.Генерала Петренко,д.4	52.830992 34,499006	бетон	8 кв.м	да	нет	да	да	4	3 раза в неделю	черный металлопрокат с порошковой покраской	1	8,0 м3	Универса	черный металлопрокат с порошковой покраской	3	1,0м3	Универса	1	0	0	0	0	Навлинское городское поселение,ул. Красных Партизан,д.21	Общая	
2114	Контейнерная площадка	Навлинский район	1	ул. Генерала Петренко,д.8	52.830994 34,499008	бетон	14 кв.м	да	нет	да	нет	7	3 раза в неделю		7	1,0 м3	Боковой з		0	0	Универса	0	0	0	0	0	Навлинское городское поселение,ул. Красных Партизан,д.21	Общая	
2115	Контейнерная площадка	Навлинский район	1	пер.Калинина,д.7	52.830190 34,491765	бетон	10 кв.м	да	нет	да	да	5	3 раза в неделю	черный металлопрокат с порошковой покраской	3	0,75 м3	Боковой з	черный металлопрокат с порошковой покраской	2	1,0м3	Универса	0	0	0	0	0	Навлинское городское поселение,ул. Красных Партизан,д.21	Общая	
2116	Контейнерная площадка	Навлинский район	1	ул.Советская,д.3	52.823338 34,495419	бетон	4 кв.м	да	нет	да	нет	2	3 раза в неделю		2	8,0 м3	Универса		0	0	Универса	2	0	0	0	0	Навлинское городское поселение,ул. Красных Партизан,д.21	Общая	
2117	Контейнерная площадка	Навлинский район	1	ул.Красных Партизан,д.72	52.836150 34,505479	бетон	6 кв.м	да	нет	да	да	3	3 раза в неделю	черный металлопрокат с порошковой покраской	2	0,75 м3	Боковой з	черный металлопрокат с порошковой покраской	1	1,0м3	Универса	0	0	0	0	0	Навлинское городское поселение,ул. Красных Партизан,д.21	Общая	
2118	Контейнерная площадка	Навлинский район	1	ул.Красных Партизан,д.68	52.836141 34,505460	бетон	6 кв.м	да	нет	да	нет	3	3 раза в неделю		3	0,75 м3	Боковой з		0	0	Универса	0	0	0	0	0	Навлинское городское поселение,ул. Красных Партизан,д.21	Общая	
2119	Контейнерная площадка	Навлинский район	1	ул. 1-го Мая,д.3	52.819520 34,502216	бетон	8 кв.м	да	нет	да	нет	4	3 раза в неделю	черный металлопрокат с порошковой покраской	4	0,75 м3	Боковой з	черный металлопрокат с порошковой покраской	0	0	Универса	0	0	0	0	0	Навлинское городское поселение,ул. Красных Партизан,д.21	Общая	
2120	Контейнерная площадка	Навлинский район	1	ул. Мелиораторов,д.48	52.841239 34,474116	бетон	10 кв.м	да	нет	да	да	5	3 раза в неделю		3	0,5м3	Боковой з		2	1,0м3	Универса	0	0	0	0	0	Навлинское городское поселение,ул. Красных Партизан,д.21	Общая	
2121	Контейнерная площадка	Навлинский район	1	ул. Тельмана,д.1	52.814755 34,487095	бетон	4 кв.м	да	нет	да	нет	2	3 раза в неделю	черный металлопрокат с	2	0,5 м3,	Боковой з	черный металлопрокат с	0	0	Универса	0	0	0	0	0	Навлинское городское поселение,ул. Красных Партизан,д.21	Общая	

2122	Контейнерная площадка	Навлинский район	I	ул.Совхозная,д.8	52.830766, 34,476138	бетон	6 кв.м	да	нет	да	нет	3	3 раза в неделю	порошковой покраской	3	0,75 м3	Боковой з	с порошковой покраской	0	0	Универса	0	0	0	0	0	Навлинское городское поселение,ул. Красных Партизан,д.21	Общая	
2123	Контейнерная площадка	Навлинский район	I	ул.Щорса,д.85	52.836218, 34,474304	бетон	2 кв.м	да	нет	да	нет	1	3 раза в неделю	черный металлопрокат с порошковой покраской	1	0,75 м3	Боковой з	черный металлопрокат с порошковой покраской	0	0	Универса	0	0	0	0	0	Навлинское городское поселение,ул. Красных Партизан,д.21	Общая	
2124	Контейнерная площадка	Навлинский район	I	ул.Ключевая,д.2г	52.816135, 34,480666	бетон	4 кв.м	да	н	да	нет	2	3 раза в неделю		2	1,0 м3	Боковой з		0	0	Универса	0	0	0	0	0	Навлинское городское поселение,ул. Красных Партизан,д.21	Общая	
2125	Контейнерная площадка	Навлинский район	I	ул. Ленина,д.23	52.822256, 34,505184	бетон	2 кв.м	да	нет	да	нет	1	3 раза в неделю	черный металлопрокат с порошковой покраской	1	0,75 м3,	Боковой з	черный металлопрокат с порошковой покраской	0	0	Универса	0	0	0	0	0	Навлинское городское поселение,ул. Красных Партизан,д.21	Общая	
2126	Контейнерная площадка	Навлинский район	I	ул.Ключевая,54	52.812787, 34,467179	бетон	4 кв.м	да	нет	да	нет	2	3 раза в неделю		2	1,0 м3	Боковой з		0	0	Универса	0	0	0	0	0	Навлинское городское поселение,ул. Красных Партизан,д.21	Общая	
2127	Контейнерная площадка	Навлинский район	I	ул.Смоленская,д.63	52.832928, 34,480785	бетон	2 кв.м	да	нет	да	нет	1	3 раза в неделю	черный металлопрокат с порошковой покраской	1	8,0 м3	Универса	черный металлопрокат с порошковой покраской	0	0	Универса	1	0	0	0	0	Навлинское городское поселение,ул. Красных Партизан,д.21	Общая	
2128	Контейнерная площадка	Навлинский район	I	ул.Мелиораторов,д.15	52.839208, 34,471544	бетон	4 кв.м	да	нет	да	нет	2	3 раза в неделю		2	0,75 м3	Боковой з		0	0	Универса	0	0	0	0	0	Навлинское городское поселение,ул. Красных Партизан,д.21	Общая	
2129	Контейнерная площадка	Навлинский район	I	ул.Мелиораторов,д.3	52.842343, 34,469739	бетон	4 кв.м	да	нет	да	нет	2	3 раза в неделю	черный металлопрокат с порошковой покраской	2	1,0 м3	Боковой з	черный металлопрокат с порошковой покраской	0	0	Универса	0	0	0	0	0	Навлинское городское поселение,ул. Красных Партизан,д.21	Общая	
2130	Контейнерная площадка	Навлинский район	I	ул. Севская	52.814445, 34,483903	бетон	4 кв.м	да	нет	да	нет	2	3 раза в неделю		2	0,75 м3	Боковой з		0	0	Универса	0	0	0	0	0	Навлинское городское поселение,ул. Красных Партизан,д.21	Общая	
2131	Контейнерная площадка	Навлинский район	I	ул.Щорса,д. 1-3а	52.822776, 34,481225	бетон	8 кв.м	да	нет	да	да	4	3 раза в неделю	черный металлопрокат с порошковой покраской	2	0,75 м3	Боковой з	черный металлопрокат с порошковой покраской	2	1,0м2	Универса	0	0	0	0	0	Навлинское городское поселение,ул. Красных Партизан,д.21	Общая	
2132	Контейнерная площадка	Навлинский район	I	ул.Карла Маркса,д.5	52.827696, 34,507702	бетон	4 кв.м	да	нет	да	нет	2	3 раза в неделю		2	1,0 м3	Боковой з		0	0	Универса	0	0	0	0	0	Навлинское городское поселение,ул. Красных Партизан,д.21	Общая	
2133	Контейнерная площадка	Навлинский район	I	ул.Южная,д.12	52.813270, 34,478390	бетон	4 кв.м	да	нет	да	нет	2	3 раза в неделю	черный металлопрокат с порошковой покраской	2	1,0 м3	Боковой з	черный металлопрокат с порошковой покраской	0	0	Универса	0	0	0	0	0	Навлинское городское поселение,ул. Красных Партизан,д.21	Общая	
2134	Контейнерная площадка	Навлинский район	I	ул.Речная,д.2	52.811502, 34,489465	бетон	2 кв.м	да	нет	да	нет	1	3 раза в неделю		1	8,0 м3	Универса		0	0	Универса	1	0	0	0	0	Навлинское городское поселение,ул. Красных Партизан,д.21	Общая	
2135	Контейнерная площадка	Навлинский район	I	пер.1-й Красных Па	52.836466, 34,499947	бетон	2 кв.м	да	нет	да	нет	1	3 раза в неделю	черный металлопрокат с порошковой покраской	1	0,75 м3	Боковой з	черный металлопрокат с порошковой покраской	0	0	Универса	0	0	0	0	0	Навлинское городское поселение,ул. Красных Партизан,д.21	Общая	
2136	Контейнерная площадка	Навлинский район	I	пер.Калинина,д.29	52.832040, 34,497267	бетон	6 кв.м	да	нет	да	да	3	3 раза в неделю		1	0,5 м2	Боковой з		2	1,0м3	Универса	0	0	0	0	0	Навлинское городское поселение,ул. Красных Партизан,д.21	Общая	
2137	Контейнерная площадка	Навлинский район	I	ул.Калинина,д.28	52.832040, 34,497267	бетон	6 кв.м	да	нет	да	нет	3	3 раза в неделю	черный металлопрокат с порошковой покраской	3	0,5 м2	Боковой з	черный металлопрокат с порошковой покраской	0	1,0м3	Универса	0	0	0	0	0	Навлинское городское поселение,ул. Красных Партизан,д.21	Общая	
2138	Контейнерная площадка	Навлинский район	I	ул.Станционная,д.1	52.819442, 34,490626	бетон	4 кв.м	да	нет	да	да	2	3 раза в неделю		1	0,75 м3	Боковой з		1	1,0м3	Универса	0	0	0	0	0	Навлинское городское поселение,ул. Красных Партизан,д.21	Общая	
2139	Контейнерная площадка	Навлинский район	I	ул.Смоленская,д.42	52.829151, 34,481300	бетон	4 кв.м	да	нет	да	нет	2	3 раза в неделю	черный металлопрокат с порошковой покраской	2	0,75 м3	Боковой з	черный металлопрокат с порошковой покраской	0	0	Универса	0	0	0	0	0	Навлинское городское поселение,ул. Красных Партизан,д.21	Общая	
2140	Контейнерная площадка	Навлинский район	I	ул.Трубчевская,д.2	52.824311, 34,485782	бетон	4 кв.м	да	нет	да	да	2	3 раза в неделю		1	1,0 м3	Боковой з		1	1,0м3	Универса	0	0	0	0	0	Навлинское городское поселение,ул. Красных Партизан,д.21	Общая	
2141	Контейнерная площадка	Навлинский район	I	ул.Свободы,ул.Р.Л юксембург,д.1	52.828161, 34,518782	бетон	4 кв.м	да	нет	да	нет	2	3 раза в неделю	черный металлопрокат с порошковой покраской	2	1,0 м3	Боковой з	черный металлопрокат с порошковой покраской	0	0	Универса	0	0	0	0	0	Навлинское городское поселение,ул. Красных Партизан,д.21	Общая	
2142	Контейнерная площадка	Навлинский район	I	ул.Киевская,д.18	52.831263, 34,519751	бетон	4 кв.м	да	нет	да	нет	2	3 раза в неделю		2	1,0 м3	Боковой з		0	0	Универса	0	0	0	0	0	Навлинское городское поселение,ул. Красных Партизан,д.21	Общая	
2143	Контейнерная площадка	Навлинский район	I	ул.Московская,д.20	52.831035, 34,518356	бетон	6 кв.м	да	нет	да	нет	3	3 раза в неделю	черный металлопрокат с порошковой покраской	3	1,0 м3	Боковой з	черный металлопрокат с порошковой покраской	0	0	Универса	0	0	0	0	0	Навлинское городское поселение,ул. Красных Партизан,д.21	Общая	
2144	Контейнерная площадка	Навлинский район	I	ул.Суслина,д.47	52.827894, 34,505104	бетон	10 кв.м	да	нет	да	да	5	3 раза в неделю		3	0,75 м3	Боковой з		2	1,0м3	Универса	0	0	0	0	0	Навлинское городское поселение,ул. Красных Партизан,д.21	Общая	
2145	Контейнерная площадка	Навлинский район	I	ул.Полевая,д.1	52.826130, 34,512087	бетон	4 кв.м	да	нет	да	нет	2	3 раза в неделю	черный металлопрокат с	2	1,0 м3	Боковой з	черный металлопрокат с	0	0	Универса	0	0	0	0	0	Навлинское городское поселение,ул. Красных Партизан,д.21	Общая	

2146	Контейнерная площадка	Навлинский район	I	ул.Кольцевая,д.74	52.827182, 34.521198	бетон	4 кв.м	да	нет	да	нет	2	3 раза в неделю	порошковой покраской	2	0,75 м3	Боковой з	с порошковой покраской	0	0	Универса	0	0	0	0	0	Навлинское городское поселение,ул. Красных Партизан,д.21	Общая	
2147	Контейнерная площадка	Навлинский район	I	ул.Кольцевая,д.29	52.827176, 34.521198	бетон	4 кв.м	да	нет	да	нет	2	3 раза в неделю	черный металлопрокат с порошковой покраской	2	0,75 м3	Боковой з	черный металлопрокат с порошковой покраской	0	0	Универса	0	0	0	0	0	Навлинское городское поселение,ул. Красных Партизан,д.21	Общая	
2148	Контейнерная площадка	Навлинский район	I	ул.Розы Люксембур	52.830898, 34.527005	бетон	10 кв.м	да	нет	да	да	2	3 раза в неделю		3	1,0 м3	Боковой з		2	1,0м3	Универса	0	0	0	0	0	Навлинское городское поселение,ул. Красных Партизан,д.21	Общая	
2149	Контейнерная площадка	Навлинский район	I	ул.Розы Люксембур	52.829799, 34.523476	бетон	4 кв.м	да	нет	да	нет	2	3 раза в неделю	черный металлопрокат с порошковой покраской	2	1,0 м3	Боковой з	черный металлопрокат с порошковой покраской	0	0	Универса	0	0	0	0	0	Навлинское городское поселение,ул. Красных Партизан,д.21	Общая	
2150	Контейнерная площадка	Навлинский район	I	ул.Карачевская,д.43	52.835508, 34.510260	бетон	4 кв.м	да	нет	да	нет	2	3 раза в неделю		2	1,0 м3	Боковой з		0	0	Универса	0	0	0	0	0	Навлинское городское поселение,ул. Красных Партизан,д.21	Общая	
2151	Контейнерная площадка	Навлинский район	I	пер.Спортивный,д.5	52.817350, 34.507763	бетон	4 кв.м	да	нет	да	да	2	3 раза в неделю	черный металлопрокат с порошковой покраской	1	0,75 м3	Боковой з	черный металлопрокат с порошковой покраской	1	1,0м3	Универса	0	0	0	0	0	Навлинское городское поселение,ул. Красных Партизан,д.21	Общая	
2152	Контейнерная площадка	Навлинский район	I	пер.Спортивный,д.4	52.817349, 34.507755	бетон	6 кв.м	да	нет	да	нет	3	3 раза в неделю		3	1,0 м3	Боковой з		0	0	Универса	0	0	0	0	0	Навлинское городское поселение,ул. Красных Партизан,д.21	Общая	
2153	Контейнерная площадка	Навлинский район	I	ул.Советская,д.19-2	52.825513, 34.491853	бетон	10 кв.м	да	нет	да	да	5	3 раза в неделю	черный металлопрокат с порошковой покраской	3	1,0 м3	Боковой з	черный металлопрокат с порошковой покраской	2	1,0м3	Универса	0	0	0	0	0	Навлинское городское поселение,ул. Красных Партизан,д.21	Общая	
2154	Контейнерная площадка	Навлинский район	I	пер.3-й Леонардо Гарсиа,д.7	52.827573, 34.491907	бетон	8 кв.м	да	нет	да	да	4	3 раза в неделю		3	1,0 м3	Боковой з		1	1,0м3	Универса	0	0	0	0	0	Навлинское городское поселение,ул. Красных Партизан,д.21	Общая	
2155	Контейнерная площадка	Навлинский район	I	ул.Навлинская,д.32	52.815673, 34.490458	бетон	6 кв.м	да	нет	да	нет	3	3 раза в неделю	черный металлопрокат с порошковой покраской	3	0,75м3	Боковой з	черный металлопрокат с порошковой покраской	0	0	Универса	0	0	0	0	0	Навлинское городское поселение,ул. Красных Партизан,д.21	Общая	
2156	Контейнерная площадка	Навлинский район	I	ул.3 Интернационала кафе Мираж	52.822256, 34.505184	бетон	4 кв.м	да	нет	да	нет	2	3 раза в неделю		2	8,0 м3	Универса		0	0	Универса	2	0	0	0	0	Навлинское городское поселение,ул. Красных Партизан,д.21	Общая	
2157	Контейнерная площадка	Навлинский район	I	ул.Октябрьская,д.90	52.835634, 34.507176	бетон	4 кв.м	да	нет	да	да	2	3 раза в неделю	черный металлопрокат с порошковой покраской	1	1,0 м3	Боковой з	черный металлопрокат с порошковой покраской	1	1,0м3	Универса	0	0	0	0	0	Навлинское городское поселение,ул. Красных Партизан,д.21	Общая	
2158	Контейнерная площадка	Навлинский район	I	ул.Филиппа Стрельц	52.817565, 34.487164	бетон	2 кв.м	да	нет	да	нет	1	3 раза в неделю		1	0,5 м3	Боковой з		0	0	Универса	0	0	0	0	0	Навлинское городское поселение,ул. Красных Партизан,д.21	Общая	
2159	Контейнерная площадка	Навлинский район	I	ул.Филиппа Стрельца,д.45-47	52.821406, 34.484568	бетон	8 кв.м	да	нет	да	да	4	3 раза в неделю	черный металлопрокат с порошковой покраской	3	0,75 м3	Боковой з	черный металлопрокат с порошковой покраской	1	1,0м3	Универса	0	0	0	0	0	Навлинское городское поселение,ул. Красных Партизан,д.21	Общая	
2160	Контейнерная площадка	Навлинский район	I	ул.Филиппа Стрельц	52.819603, 34.485705	бетон	2 кв.м	да	нет	да	нет	1	3 раза в неделю		1	1,0 м3	Боковой з		0	0	Универса	0	0	0	0	0	Навлинское городское поселение,ул. Красных Партизан,д.21	Общая	
2161	Контейнерная площадка	Навлинский район	I	ул.Ленина,д.53	52.826165, 34.500557	бетон	2 кв.м	да	нет	да	нет	1	3 раза в неделю	черный металлопрокат с порошковой покраской	1	8,0 м3	Универса	черный металлопрокат с порошковой покраской	0	0	Универса	1	0	0	0	0	Навлинское городское поселение,ул. Красных Партизан,д.21	Общая	
2162	Контейнерная площадка	Навлинский район	I	ул.Ленина,д.11	52.819371, 34.509018	бетон	6 кв.м	да	нет	да	да	3	3 раза в неделю		2	8,0 м3,	Боковой з		1	1,0м3	Универса	0	0	0	0	0	Навлинское городское поселение,ул. Красных Партизан,д.21	Общая	
2163	Контейнерная площадка	Навлинский район	I	ул.Карачевская,д.1	52.828301, 34.516047	бетон	4 кв.м	да	нет	да	нет	2	3 раза в неделю	черный металлопрокат с порошковой покраской	2	0,75 м3	Боковой з	черный металлопрокат с порошковой покраской	0	0	Универса	0	0	0	0	0	Навлинское городское поселение,ул. Красных Партизан,д.21	Общая	
2164	Контейнерная площадка	Навлинский район	I	ул.Карачевская,д.15	52.830173, 34.514529	бетон	6 кв.м	да	нет	да	нет	3	3 раза в неделю		3	1 м3	Боковой з		0	0	Универса	0	0	0	0	0	Навлинское городское поселение,ул. Красных Партизан,д.21	Общая	
2165	Контейнерная площадка	Навлинский район	I	ул.Навлинская,д.57	52.815719, 34.49785	бетон	2 кв.м	да	нет	да	нет	1	3 раза в неделю	черный металлопрокат с порошковой покраской	1	0,75 м3	Боковой з	черный металлопрокат с порошковой покраской	0	0	Универса	0	0	0	0	0	Навлинское городское поселение,ул. Красных Партизан,д.21	Общая	
2166	Контейнерная площадка	Навлинский район	I	ул.Советской Армии	52.822503, 34.516141	бетон	6 кв.м	да	нет	да	нет		3 раза в неделю		3	0,75м3	Боковой з		0	0	Универса	0	0	0	0	0	Навлинское городское поселение,ул. Красных Партизан,д.21	Общая	
2167	Контейнерная площадка	Навлинский район	I	ул.Советской Армии	52.821866, 34.517097	бетон	4 кв.м	да	нет	да	нет	2	3 раза в неделю	черный металлопрокат с порошковой покраской	2	1 м3	Боковой з	черный металлопрокат с порошковой покраской	0	0	Универса	0	0	0	0	0	Навлинское городское поселение,ул. Красных Партизан,д.21	Общая	
2168	Контейнерная площадка	Навлинский район	I	ул.Березинка,д.5-6	52.847284, 34.486974	бетон	6 кв.м	да	нет	да	да	3	3 раза в неделю		1	8,0 м3	Универса		2	1,0м3	Универса	1	0	0	0	0	Навлинское городское поселение,ул. Красных Партизан,д.21	Общая	
2169	Контейнерная площадка	Навлинский район	I	ул.Березинка,д.30	52.851356, 34.487081	бетон	4 кв.м	да	нет	да	нет	2	3 раза в неделю	черный металлопрокат с	2	0,75 м3	Боковой з	черный металлопрокат	0	0	Универса	0	0	0	0	0	Навлинское городское поселение,ул. Красных Партизан,д.21	Общая	

2170	Контейнерная площадка	Навлинский район	I	ул.Чапаева,д.20	52.832359, 34.488437	бетон	6 кв.м	да	нет	да	да	3	3 раза в неделю	порошковой покраской	1	1,0 м2	Боковой з	с порошковой покраской	2	1,0м3	Универса	0	0	0	0	0	Навлинское городское поселение,ул. Красных Партизан,д.21	Общая	
2171	Контейнерная площадка	Навлинский район	I	ул.Чапаева,д.43	52.839592, 34.485039	бетон	8 кв.м	да	нет	да	да	4	3 раза в неделю	черный металлопрокат с порошковой покраской	2	1,0 м3	Боковой з	черный металлопрокат с порошковой покраской	2	1,0м3	Универса	0	0	0	0	0	Навлинское городское поселение,ул. Красных Партизан,д.21	Общая	
2172	Контейнерная площадка	Навлинский район	I	ул.Чапаева,д.98	52.840352, 34.485307	бетон	4 кв.м	да	нет	да	нет	2	3 раза в неделю		2	1,0 м3	Боковой з		0	0	Универса	0	0	0	0	0	Навлинское городское поселение,ул. Красных Партизан,д.21	Общая	
2173	Контейнерная площадка	Навлинский район	I	ул.Набережная,д.29	52.813737, 34.492330	бетон	4 кв.м	да	нет	да	нет	2	3 раза в неделю	черный металлопрокат с порошковой покраской	2	0,75 м3	Боковой з	черный металлопрокат с порошковой покраской	0	0	Универса	0	0	0	0	0	Навлинское городское поселение,ул. Красных Партизан,д.21	Общая	
2174	Контейнерная площадка	Навлинский район	I	ул.Мичурина,д.50	52.833463, 34.496366	бетон	2 кв.м	да	нет	да	нет	1	3 раза в неделю		1	8,0 м3	Универса		0	0	Универса	1	0	0	0	0	Навлинское городское поселение,ул. Красных Партизан,д.21	Общая	
2175	Контейнерная площадка	Навлинский район	I	ул.Полины Осипенк	52.820952, 34.511002	бетон	4 кв.м	да	нет	да	нет	2	3 раза в неделю	черный металлопрокат с порошковой покраской	2	0,75 м3	Боковой з	черный металлопрокат с порошковой покраской	0	0	Универса	0	0	0	0	0	Навлинское городское поселение,ул. Красных Партизан,д.21	Общая	
2176	Контейнерная площадка	Навлинский район	I	ул.Севская,д.2	52.814445, 34.483903	бетон	4 кв.м	да	нет	да	нет	2	3 раза в неделю		2	8,0 м3	Универса		0	0	Универса	2	0	0	0	0	Навлинское городское поселение,ул. Красных Партизан,д.21	Общая	
2177	Контейнерная площадка	Навлинский район	I	ул.Трубчевская,д.45	52.820118, 34.475193	бетон	10 кв.м	да	нет	да	да	5	3 раза в неделю	черный металлопрокат с порошковой покраской	3	0,75 м3	Боковой з	черный металлопрокат с порошковой покраской	2	1,0м3	Универса	0	0	0	0	0	Навлинское городское поселение,ул. Красных Партизан,д.21	Общая	
2178	Контейнерная площадка	Навлинский район	I	ул.Карла Маркса,д.3	52.820962, 34.511017	бетон	6 кв.м	да	нет	да	да	3	3 раза в неделю		1	1,0 м3	Боковой з		2	1,0м3	Универса	0	0	0	0	0	Навлинское городское поселение,ул. Красных Партизан,д.21	Общая	
2179	Контейнерная площадка	Навлинский район	I	ул.Промышленная,д	52.841814, 34.506680	бетон	6 кв.м	да	нет	да	нет	3	3 раза в неделю	черный металлопрокат с порошковой покраской	3	0,75 м3	Боковой з		0	0	Универса	0	0	0	0	0	Навлинское городское поселение,ул. Красных Партизан,д.21	Общая	
2180	Контейнерная площадка	Навлинский район	I	ул.Советская,д.1	52.821244 34,496353	бетон	2 кв.м	да	нет	да	нет	1	3 раза в неделю	Пластик	1	1,0м3	Еврозахва									ОАО "РЖД"		Образование отходов от уборки железнодорожной пассажирской платформы и здания вокзала
2181	Контейнерная площадка	Навлинский район	I	ул.Розы Люксембру	52.827596, 34,517355	ж/б плиты	2 кв.м	да	нет	да	нет	1	3 раза в неделю	Пластик	1	0,70 м3	Еврозахват									Супермаркет "Пятерочка"		ИП Сапрыкина В.В
2182	Контейнерная площадка	Навлинский район	I	ул.Розы Люксембру	52.827596, 34,517355	ж/б плиты	3 кв.м	да	нет	да	нет	1	4 раза в неделю	Пластик	1	0,70 м4	Еврозахват									ИП Ермаков Д.Ю		ИП Ермаков Д.Ю "Магазин промышленных товаров"
2183	контейнерная площ	ОКАТО 15242551 000 пгт. Погар,Погарски й район.		I Брянская область, Погарский район, пгт. Погар, ул. 1Й квартал. возле д.№16	52.552683. 33.262945	асфальт	10 м. кв.	да	нет	да	да	3	еженедельно	металопрокат с порошковой покраской зеленый и синей порошковой покраской	0	8 куб.	еврозахва	металл	2	0. 75	евразахва	1			1- 0,75		Администрация Погарского района ЕГРН-1023200915760пгт. Погар, ул. Ленина, д1	население- жители проживающие в многоквартирных домах № 10,13, 14, 15, 16, 17, ул. 1-й квартал	
2184	контейнерная площадка	ОКАТО 15242551000 пгт. Погар,Погарски й район		I Брянская область, Погарский район, пгт. Погар, ул. 1Й квартал. возле д.№1	52.551569. 33.259794	асфальт	10м. Кв	да	нет	да	да	3	еженедельно	металлопрокат с порошковой покраской зеленой и синей покраской	0	8куб	еврозахв ат	металл	2	0,75	евразахв ат	1			1- 0,75		Администрации Погарского района	многоквартирные дома № 1.2,4, 5, 6, 7, 8, 12 ул. 1Й квартал	
2185	контейнерная площадка	ОКАТО 15242551 000 пгт. Погар,Погарски й район		I Брянская область, Погарский район, пгт. Погар, ул. 2Й квартал. возле д.№12А	52.546683 33. 262851	асфальт	15 м. кв.	да	нет	да	да	3	еженедельно	металлопрокат с порошковой покраской зеленой и синей покраской	0	8куб	еврозахва	металл	1	0. 75	еврозахва	2			1 - 0,75		Администрация Погарского района ЕГРН-1023200915760пгт. Погар, ул. Ленина, д1	многоквартирные дома № 1.2, 4,5,6,8,9.11, 12 а, ул. 2Й квартал	
2186	контейнерная площадка	ОКАТО 15242 551 000 пгт. Погар,Погарски й район		I Брянская область, Погарский район пгт.Погар Погар, ул. 2й квартал возле дома 9А	52. 546368 33.264478	асфальт	34м. кв.	да	нет	да	да	5	еженедельно	Металлопрокат зеленые с порошковой покраской и синей порошковой покраской	0	8куб	еврозахва	металл	3	0,75	еврозахва	2			1- 0,75		Администрация Погарского района	многоквартирные дома № 6а.9а,15 а. 16, ул. 2Й квартал	
2187	контейнерная площадка	15242551000 пгт. Погар,Погарски й район		I Брянская область, Погарский район пгт.Погар Погар, ул. 2й квартал возле дома 17А	52. 545038 33.261881	асфальт	12 м. кв.	да	нет	да	да	3	еженедельно	Металлопрокат зеленый с порошковой покраской	2	0,75	еврозахва	металл	1	0. 75	евразохват				1- 0.75		Администрация Погарского района	многоквартирные дома № 12, 13, 14.15, 17, 18 ул. 2Й квартал	

2188	контейнерная площадка	15242551000, пгт. Погар,Погарский район	1	Брянская область, Погарский район пгт.Погар Погар, ул. 2й квартал возле дома 27	52. 547665, 33.264400	асфальт	13 м. кв.	да	нет	да	да	4	еженедельно	зеленые с порошковой покраской	2	0,75	еврозахват	металл	2	0,75	еврозахват			1- 0.75	Администрация Погарского района	многоквартирные дома № 1,2,4, 5, 6, 7, 8, 12 ул. 1й квартал	
2189	контейнерная площадка	15242551000, пгт. Погар,Погарский район	1	Брянская область, Погарский район, пгт. Погар, ул. Чехова возле дома 2а	52. 551705, 33. 253765	асфальт	10 кв.м	да	нет	да	да	3	еженедельно	зеленые с порошковой покраской и синий с порошковой покраской	2	0,75	еврозахват	металл	1	О,75	еврозахват			1- 0.75	Администрация Погарского района	население- жители многоквартирных домов №2.4,6.7	
2190	контейнерная площадка	ОКАТО 15242 000 000, пгт. Погар,Погарский район	1	Брянская область, Погарский район пгт.Погар Погар, ул.Полевая, земельный участок 20А	52. 544992,33. 258202	ж/б плита	8 м. кв.	да	нет	да	нет	2	еженедельно	зеленые с порошковой покраской	1	0,75	еврозахват	металл	1		еврозахват			1 - 0,75	Администрация Погарского района	Население жители многоквартирных домов №22, 24	
2191	контейнерная площадка	ОКАТО 15242 000 000, пгт. Погар,Погарский район	1	Брянская область, Погарский район пгт.Погар Погар, ул. Володарского, земельный участок№ 96А	52. 545265 33. 284666	ж/б плита	8 м. кв.	да	нет	да	нет	2	еженедельно	зеленый с порошковой покраской	2	0,75	еврозахват		нет					1- 0.75	Администрация Погарского района	население жители многоквартирных домов № 96, 102 ул. Володарского	
2192	контейнерная площадка	ОКАТО 15 242 000 000 пгт. Погар,Погарский район	1	Брянская область, Погарский район пгт.Погар Погар, ул. Октябрьская, земельный участок 85 А	52. 546968 33. 244630	ж/б плита	8 м. кв.	да	нет	да	да	2	еженедельно	зеленый с порошковой покраской и синий с порошковой покраской	1	0, 75	еврозахват		да	0,75	еврозахват			1 - 0,75	Администрация Погарского района	население жители многоквартирных домов № 85 ул. Октябрьская	
2193	контейнерная площадка	ОКАТО 15 242 812 000 Погарский район, с. Борщево	1	Брянская область, Погарский район с. Борщево, ул. Сабурова д. 60А	52. 474240 33. 134225	ж/б плита	3.5 м.кв	да	нет	да	нет	2	еженедельно	зеленый с порошковой покраской	2	0,75	еврозахват	металл							Борщовская сельская администрация ОГРН - 1053249540486с.Борщово ул. Сабурова,60 А.	население жители дома по ул. Сабурова № 55-73, по ул. А. Яковца № 3-50	
2194	контейнерная площадка	ОКАТО 15 242 817 000 Погарский район д. Вадьковка	1	Брянская область, Погарский район,д. Вадьковка ул. Садовая возле дома №5	52.558355, 33.319774	ж/б плита	8 м. кв.	да	нет	нет	да	4	еженедельно	зеленый с порошковой покраской и синий с порошковой покраской	3	0,75	еврозахват	металл	1	0,75					Вадьковская сельская администрация ОГРН — 1053249540387 д. Вадьковка ул. Комсомольская д. 4	население жители дома по ул. Садовая № 1,2,3; ул. Комсомольская № 5,6.	
2195	контейнерная площадка	ОКАТО 15 242817 000 Погарский район д. Вадьковка	1	Брянская область, Погарский район д. Вадьковка ул. Комсамольскаяд. 4	52.559250, 33. 318020	ж/б плита	8 м. кв.	да	нет	да	да	4	еженедельно	зеленый с порошковой покраской и синий с порошковой покраской	3	0, 75	еврозахват	металл	1	0,75					Вадьковская сельская администрация ОГРН — 1053249540387 д. Вадьковка ул. Комсомольская д. 6	население жители дома по ул. Садовая №1, 2,3; ул. Комсомольская № 5,6	
2196	контейнерная площадка	15 242 817 000 Погарский район д. Вадьковка	1	Брянская область, Погарский район д. Вадьковка ул. Советская 2	52. 563136, 33.317206	ж/б плита	6 м. кв.	да	нет	да	да	1	еженедельно	Металлопрокат зеленый с порошковой покраской	1	0,75	еврозахват	металл	1	0,75					Вадьковская сельская администрация ОГРН — 1053249540387 д. Вадьковка ул. Советская возле дома №2	население жители дома по ул. Советская №2	
2197	контейнерная площадка	15 242 817 000Погарский район д. Вадьковка	1	Брянская область, Погарский район д. Вадьковка ул.Советская возле дома №6	52.562154, 33.319159	ж/б плита	6 м. кв.	да	нет	да	нет	3	еженедельно	металлопрокат с порошковой покраской зеленой	3	0,75	еврзохват	металл	1	0. 75					Вадьковская сельская администрация ОГРН — 1053249540387 д. Вадьковка ул. Комсомольская д. 4	население жители дома по ул. Советская № 6,7.	
2198	контейнерная площадка	15 242 817000 Погарский район д. Вадьковка	1	Брянская область, Погарский район д. Вадьковка ул. Пролетарская № возле дома 9	52.561552, 33.322115	ж/б плита	6 м. кв.	да	нет	да	нет	3	еженедельно	металлопрокат с порошковой покраской зеленой	2	0, 75	еврозахват	металлопрокат	1						Вадьковская сельская администрация ОГРН — 1053249540387 д. Вадьковка ул. Комсомольская д. 4	население жители дома по ул. Пролетарская №9	
2199	Контейнерная площадка	ОКАТО 15 242 822 004 Погарский район п. Запесочье	1	Брянская область, Погарский район, п. Запесочье, ул. Полевая 12	52. 375520, 33. 403450	ж/б плита	7.6 м. кв.	да	нет	да	нет	2	еженедельно	Металлопрокат с порошковой покраской зеленой	2	0, 75	еврозахват	металлопрокат	нет						Витемлянская сельская администрация ОГРН-1053249541124 село Витемля ул. Школьная, 1	население жители дома по ул. Полевой 12-21	
2200	контейнерная площадка	ОКАТО 15 242 822 001 Погарский район, с. Витемля	1	Брянская область, Погарский район с. Витемля, ул. Вокзальная 1	52. 386963, 33. 415192	ж/б плита	7.6 м. кв.	да	нет	да	нет	2	еженедельно	металлопрокат с порошковой покраской зеленой	2	0, 75	еврозахват	металлопрокат	нет						Витемлянская сельская администрация ОГРН-1053249541124 село Витемля ул. Школьная, 1	население жители дома по ул. Вокзальная 1-4	

2201	Контейнерная площадка	ОКАТО 15 242 822 004 Погарский район, д. Василёвка		1	Брянская область, Погарский район д. Василёвка, ул. Советская 1	52. 477925 33.372063	ж/б плита	7.6 м. кв.	да	нет	да	да	2	еженедельно	металлопрокат с порошковой покраской зеленой	2	0, 75	евро захва	металлопрокат	нет							Витемлянская сельская администрация ОГРН-1053249541124 село Витемля ул. Школьная, 1	население жители дома по ул. Советской 1-11	
2202	контейнерная площадка	ОКАТО 15 242852 001 Погарский район, х Гетуновка		1	Брянская область, Погарский район х. Гетуновка ул. Центральная,д. 1	52. 520783, 33.127204	ж/б плита	8 м. кв.	да	нет	да	нет	3	еженедельно	металлопрокат с порошковой покраской зеленой и синей покраской	3	0, 75	евро захва	металлопрокат	нет						1-0,75		Гетуновская сельская администрация ОГРН-1053249540497 х.Гетуновка ул. Центральная, 19	население жители дома по ул. Центральная1-2	
2203	контейнерная площадка	ОКАТО 15 242 852 001 Погарский район х. Гетуновка		1	Брянская область, Погарский район, х. Гетуновка ул. Центральнаяд.6	52. 522328, 33. 125259	ж/б плита	8 м. кв.	да	нет	да	нет	3	еженедельно	металлопрокат с порошковой покраской зеленой	3	0, 75	евро захва	Металлопрокат	нет						1-0,75		Гетуновская сельская администрация ОГРН-1053249540497 х. Гетуновка, ул. Центральная, 18	население жители дома по ул. Центральная 4-24	
2204	контейнерная площадка	ОКАТО 15 242 852 010 Погарский район п.Чайкино		1	Брянская область, Погарский район п. Чайкино, ул. Погарская.5	52. 536798, 33.224293	ж/б плита	8 м. кв.	да	нет	да	да	3	еженедельно	металлопрокат с порошковой покраской зеленой и синей	2	0,75	евро захва	Металлопрокат	1								Гетуновская сельская администрация ОГРН-1053249540497 х.Гетуновка ул. Центральная, 18	население жители дома по ул. Погарской 4-7	
2205	контейнерная площадка	ОКАТО 15 242 852 010 Погарский район п. Чайкино		1	Брянская область, Погарский район п. Чайкино, ул. Погарская ,3	52. 536192 33.225333	ж/б плита	8 м. кв.	да	нет	да	да	2	еженедельно	металлопрокат с порошковой покраской зеленой и синей	1	0, 75	евро захва	металлопрокат	1								Гетуновская сельская администрация ОГРН-1053249540497 х.Гетуновка ул. Центральная, 18	население жители дома по ул. Погарской 1-3	
2206	контейнерная площадка	ОКАТО 15 242 852 010 Погарский район,п Чайкино		1	Брянская область, Погарский район п. Чайкино, ул. Погарская, 16	52.536255 33. 225451	ж/б плита	8 м. кв.	да	нет	да	да	2	один раз в две недели	металлопрокат с порошковой покраской зеленой и синей покраской	1	0, 75	евро захва	металлпрокат	1								Гетуновская сельская администрация ОГРН-1053249540497 х.Гетуновка ул. Центральная, 18	население жители дома по ул. Погарской 1 А, 1Б и 17-21	
2207	контейнерная площадка	ОКАТО 15 242 852 010 Погарский район п. Чайкино		1	Брянская область, Погарский район,п. Чайкино, ул. Светла,11	52.536604 33. 222289	ж/б плита	8 м. кв.	да	нет	нет	да	2	один раз в две недели	металлопрокат с порошковой покраской зеленой и синей покраской	1	0, 75	евро захва	металлопрокат	1								Гетуновская сельская администрация ОГРН-1053249540497 х.Гетуновка ул. Центральная, 18	население жители дома по ул. Светлой 11-6	
2208	контейнерная площадка	ОКАТО 15 242 852 010 Погарский район п. Чайкино		1	Брянская область, Погарский район п. Чайкино, ул. Светлая,1	52. 53 5487 33.22 3011	ж/б плита	8 м. кв.	да	нет	да	да	3	один раз в две недели	Металлопрокат с порошковой покраской зеленой и синей покраской	2	0,75	евро захва	металлопрокат	1								Гетуновская сельская администрация ОГРН-1053249540497 х.Гетуновка ул. Центральная, 18	население жители дома по ул. Советской 1-8-27	
2209	контейнерная площадка	ОКАТО 15 242828001 Погарский район, с. Городище		1	Брянская область, Погарский район с. Городище, ул. Чапаева 1А(около автобусной остановки)	52.471658 33.217618	асфальт	6 м. кв.	да	нет	да	да	6	еженедельно	Металлопрокат с порошковой покраской зеленой и синей покраской	2	0, 75	евро захва	металлопрокат	4								Городищенская сельская администрация ОГРН-1053249540475 с. Городище, ул. Чапаева, д. 2	население жители дома по ул. Чапаева №1А- д. №16 ул. Гагарина №73-84	
2210	контейнерная площадка	ОКАТО 15242 828 008 Погарский район д. Перегон		1	Брянская область, Погарский район д. Перегон, ул. Пушкина около автобусной остановки	52.482 510 33. 253262	асфальт	6 м. кв.	да	нет	нет	да	6	еженедельно	металлопрокат с порошковой покраской зеленой и синей покраской	2	0, 75	евро захва	металлопрокат	4								Городищенская сельская администрация ОГРН-1053249540475 с. Городище, ул. Чапаева, д. 2	население жители дома по ул. Пушкина № 88- 114	
2211	контрольная площадка	ОКАТО 15 242828005 Погарский район с. Дареевск		1	Брянская область, Погарский район с. Дареевск, ул. Ленина около автобусной остановки	52.426687 33. 208679	асфальт	6 м кв	да	нет	нет	да	5	еженедельно	металлопрокат с порошковой покраской зеленой и синей покраской	2	0, 75	евро захва	металлопрокат с порошковой покраской синего цвета	4								Городищенская сельская администрация ОГРН-1053249540475 с. Городище, ул. Чапаева, д. 2	население жители дома по ул. Новая №1, дома по ул. Маяковского №1-5 по ул. Пролетарской №1-14	
2212	контейнерная площадка	ОКАТО 15 242 812 000 Погарский район, с. Гринево		1	Брянская область, Погарский район с. Гринево, ул. Новая возле дома №1	52. 551160 33. 057154	асфальт	8 м. кв.	да	нет	да	да	3	еженедельно	металлопрокат с порошковой покраской зеленой и синей покраской	2	0,75	евро захва	металлопрокатс порошковой покраской синего цвета	1								Гриневская сельская администрация ОГРН-1053249540442 с. Гринево, ул. Новая, д. 1	население жители дома по ул. Новая д.№1,жители дома по ул. Камаровка №1-10А , по ул. Новой №2-11 администрация Гриневского сельского поселения, ФАП, библиотека	

2213	контейнерная площадка	ОКАТО 15 242 832 008 Погарский район,с. Бобрик		1	Брянская область, Погарский район с Бобрик, ул. Набережная вблизи дома 128	52. 593955 33. 081013	ж/б плита	8 м. кв.	да	нет	да	да	3	еженедельно	металлопрокат с порошковой покраской зеленой и синей покраской	2	0,75	еврозахва	металлопрокат с порошковой покраской синего цвета	1						1-0,75		Гриневская сельская администрация ОГРН-1053249540442 с. Гринево, ул. Новая, д. 1	население жители дома по ул. Набережной № 108, 109, 119- 130	
2214	контейнерная площадка	ОКАТО 15 242 836001, Погарский район, д. Долботово		1	Брянская область, Погарский район д. Долботово, ул. Новая около дома 10	52. 697552 33. 242 143	ж/б плита	8 м. кв.	да	нет	да	да	2	еженедельно	Металлопрокат с порошковой покраской зеленой	2	0,75	еврозахва	металлопрокат с порошковой покраской синего цвета	1						1- 0,75		Долботовская сельская администрация ОГРН-1053249541091 д. Долботово, д. 18	население жители дома по ул. Молодежной 3-13, по ул. Новой №10 - 26	
2215	контейнерная площадка	ОКАТО 15 242 836 004, Погарский район с. Савостьяны		1	Брянская область, Погарский район с. Савостьяны, ул. Советская около дома №2	52. 709705 33.19704 4	ж/б плита	8 м. кв.	да	нет	да	нет	2	еженедельно	металлопрокат с порошковой покраской зеленой											1- 0,75		Долботовская сельская администрация ОГРН-1053249541091 д. Долботово, д. 18	население жители дома по ул. Советской 2-20	
2216	контейнерная площадка	ОКАТО 15 242 836 002, Погарский район, д. Абаринки		1	Брянская область, Погарский район д. Абаринки, ул. Шияковская около дома №5	52. 677796 33. 173302	ж/б плита	8 м. кв.	да	нет	да	нет	2	еженедельно	металлопрокат с порошковой покраской зеленой	2	0, 75	еврозахват								1- 0,75		Долботовская сельская администрация ОГРН-1053249541091 д. Долботово, д. 18	население жители дома по ул. Шияковская 5-30, по ул. Новой № 8-24	
2217	контейнерная площадка	ОКАТО 15 2428400 10 Погарский район с. Андрейковичи		1	Брянская область Погарский район с. Андрейковичи, ул. Молодежная, 4	52. 395189 32. 983043	ж/б плита	4 м. кв.	да	нет	да	нет	1	еженедельно	металлопрокат с порошковой покраской зеленой	1	0, 75	еврзахват										Кистерская сельская администрация ОГРН-1053249541102 с. Кистер, ул. Центральная д. 3	население жители дома по ул. Молодежной 1-8	
2218	контейнерная площадка	ОКАТО 15 242 840010, Погарский район с. Андрейковичи		1	Брянская область Погарский район с. Андрейковичи, ул. Центральная, 30	52. 393528, 33. 994819	ж/б плита	4 м. кв.	да	нет	да	нет	1	еженедельно	Металлопрокат с порошковой покраской зеленой	1	0, 75	еврозахват										Кистерская сельская администрация ОГРН-1053249541102 с. Кистер, ул. Центральная д. 3	население жители дома по ул. Центральной 26- 46	
2219	контейнерная площадка	ОКАТО 15 242 840010 Погарский район, с. Андрейковичи		1	Брянская область Погарский район с. Андрейковичи, ул. Зеленая, 15	52.39679 1, 32. 989285	ж/б плита	4 м. кв.	да	нет	да	нет	1	еженедельно	Металлопрокат с порошковой покраской зеленой	1	0,75	еврозахват										Кистерская сельская администрация ОГРН-1053249541102 с. Кистер, ул. Центральная д. 3	население жители дома по ул. Зеленая 14-20	
2220	контейнерная площадка	ОКАТО 15 242840010 Погарский районс. Андрейковичи		1	Брянская область Погарский район с. Андрейковичи, ул .Центральная, 7	52. 395272, 33.01215 3	ж/б плита	4 м. кв.	да	нет	да	нет	1	еженедельно	металлопрокат с порошковой покраской зеленой	1	0, 75	еврозахват										Кистерская сельская администрация ОГРН-1053249541102 с. Кистер, ул. Центральная д. 3	население жители дома по ул. Центральная 1-25	
2221	контейнерная площадка	ОКАТО 15 242840010 Погарский район, с. Андрейковичи		1	Брянская область Погарский район с. Андрейковичи, ул Центральная 73	52. 391342, 33. 012153	ж/б плита	4 м. кв.	да	нет	да	нет	1	еженедельно	металлопрокат с порошковой покраской зеленой	1	0, 75	еврозахват										Кистерская сельская администрация ОГРН-1053249541102 с. Кистер, ул. Центральная д. 3	население жители дома по ул. Полевая 2-14	
2222	контейнерная площадка	ОКАТО 15 242 840010 Погарский район, с. Андрейковичи		1	Брянская область Погарский район с. Андрейковичи, ул Центральная, 54	52. 392496 32. 999644	ж/б плита	4м. кв.	да	нет	да	нет	1	еженедельно	металлопрокат с порошковой покраской зеленой	1	0, 75	еврозахват										Кистерская сельская администрация ОГРН-1053249541102 с. Кистер, ул. Центральная д. 3	население жители дома по ул. Центральной 47-58	
2223	контейнерная площадка	ОКАТО 15 242 840010 Погарский район, с. Андрейковичи		1	Брянская область Погарский район с. Андрейковичи, ул. Центральная, 56	52. 391536 33. 003209	ж/б плита	4 м. кв.	да	нет	да	нет	1	еженедельно	металлопрокат с порошковой покраской зеленой	1	0. 75	еврозахват										Кистерская сельская администрация ОГРН-1053249541102 с. Кистер, ул. Центральная д. 3	население жители дома по ул. Центральной 59- 69	
2224	контейнерная площадка	ОКАТО 15 242 840010 Погарский район, с. Андрейковичи		1	Брянская область Погарский район с. Андрейковичи, ул . Зеленая, 3	52. 3959993 32. 986108	ж/б плит	4 м. кв.	да	нет	да	нет	1	еженедельно	металлопрокат с порошковой покраской зеленой	1	0,75	еврозахват										Кистерская сельская администрация ОГРН-1053249541102 с. Кистер, ул. Центральная д. 3	население жители дома по ул. Зеленая 1-4	
2225	контейнерная площадка	ОКАТО 15 242 840010 Погарский район, с. Андрейковичи		1	Брянская область Погарский район с. Андрейковичи, ул . Зеленая, 5	52.39626 8 32.98849 01	ж/б плита	4 м кв	да	нет	да	нет	1	еженедельно	металлопрокат с порошковой покраской зеленой	1	0, 75	еврозахват										Кистёрская сельская администрация ОГРН-1053249541102 с. Кистёр, ул. Центральная	население жители дома по ул. Зелёной 4-13	
2226	контейнерная площадка	ОКАТО 15 242 840010 Погарский район с. Андрейковичи		1	Брянская область Погарский район с. Андрейковичи, ул. Советская, 3	52.38427 4 33.01201 1	ж/б плита	4м. кв.	да	нет	да	нет	1	еженедельно	металлопрокат с порошковой покраской зеленой	1	0, 75	еврозахват										Кистёрская сельская администрация ОГРН-1053249541102 с. Кистёр, ул. Центральная	население жители дома по ул. Советская 1-14	
2227	контейнерная площадка	ОКАТО 15 242 840010 Погарский район с. Андрейковичи		1	Брянская область Погарский район с. Андрейковичи, ул. Луговая, 15	52. 389056 33.01201 1	ж/б плита плита	4 м кв	да	нет	да	нет	1	еженедельно	металлопрокат с порошковой покраской зеленой	1	0, 75	еврозахват										Кистерская сельская администрация ОГРН-1053249541102 с. Кистер, ул. Центральная д. 3	население жители дома по ул. Луговой 1- 26	

2228	контейнерная площадка	ОКАТО 15 242 840010 Погарский район с. Андрейковичи		1	Брянская область Погарский район с. Андрейковичи, ул. Слободская, 10	52. 384274 33.01313 7	ж/б плита	4м. кв.	да	нет	да	нет	1	еженедельно	металлопрокат с порошковой покраской зеленой	1	0, 75	евразахват									Кистерская сельская администрация ОГРН-1053249541102 с. Кистер, ул. Центральная ,д. 3	население жители дома по ул. Слободская 1-22	
2229	контейнерная площадка	ОКАТО 15 242 840010 Погарский район с. Андрейковичи		1	Брянская область Погарский район с. Андрейковичи, ул . Слободская, 37	52. 381673 33.02002 4	ж/б плита	4 м. кв.	да	нет	да	нет	1	еженедельно	металлопрокат с порошковой покраской зеленой	1	0, 75	евразахват									Кистерская сельская администрация ОГРН-1053249541102 с. Кистер, ул. Центральная ,д. 3	население жители дома по ул. Слободская 29-60	
2230	контейнерная площадка	ОКАТО 15 242 840010 Погарский район с. Андрейковичи		1	Брянская область Погарский район с. Андрейковичи, ул.Приозёрная, 43	52.37798 2 3303383 3	ж/б плита	4 м кв	да	нет	да	нет	1	еженедельно	металлопрокат с порошковой покраской зеленой	1	0, 75	евроахват									Кистерская сельская администрация ОГРН-1053249541102 с. Кистер, ул. Центральная ,д. 3	население жители дома по ул. Приозёрная 1-61	
2231	Контейнерная площадка	ОКАТО 15 242 840 004 Погарский район с. Гудовка		1	Брянская область Погарский район с. Гудовка ул. Заречная, 3	52. 377981 33. 135372	ж/б плита	4 м кв	да	нет	да	нет	1	еженедельно	металлопрокат с порошковой покраской зеленой	1	0, 75	евразахват									Кистерская сельская администрация ОГРН-1053249541102 с. Кистер, ул. Центральная ,д. 3	население жители дома по ул. Заречная 1-7	
2232	контейнерная площадка	ОКАТО 15 242 840 004 Погарский район с. Гудовка		1	Брянская область Погарский район с. Гудовка, ул. Центральная, 12	52. 375149 33.13755 4	ж/б плита	4 м. кв.	да	нет	да	нет	1	еженедельно	металлопрокат с порошковой покраской зеленой	1	0, 75	евразахват									Кистёрская сельская администрация ОГРН-1053249541102 с. Кистёр, ул. Центральная,д.3	население жители дома по ул. Центральная 1-15	
2233	контейнерная площадка	ОКАТО 15 242 840 004 Погарский район с. Гудовка		1	Брянская область Погарский район с Гудовка ул. Центральная, 21	52. 373238 33.13531 0	ж/б плита	4м. кв.	да	нет	да	нет	1	еженедельно	металлопрокат с порошковой покраской зеленой	1	0, 75	евразахват									Кистёрская сельская администрация ОГРН-1053249541102 с. Кистёр, ул. Центральная,д.3	население по ул. Центральной 16-25	
2234	контейнерная площадка	ОКАТО 15 242 840 004 Погарский район с. Гудовка		1	Брянская область Погарский район с. Гудовка , ул. Центральная 29	52. 371470 33. 132636	ж/б плита	4м. кв.	да	нет	да	нет	1	еженедельно	металлопрокат с порошковой покраской зеленой	1	0, 75										Кистерская сельская администрация ОГРН-1053249541102 с. Кистер, ул. Центральная ,д. 3	население жители дома по ул. Центральной 26-40	
2235	контейнерная площадка	ОКАТО 15 242 840 004 Погарский район с. Гудовка		1	Брянская область Погарский район с Гудовка ул. Центральная, 45	52. 366765 33. 130428	ж/б плита	4 м . кв.	да	нет	да	нет	1	еженедельно	металлопрокат с порошковой покраской зеленой	1	0, 75	евразахват									Кистёрская сельская администрация ОГРН-1053249541102 с. Кистёр, ул. Центральная,д.3	население жители дома по ул. Центральная 41-69	
2236	контейнерная площадка	ОКАТО 15 242 840 001 Погарский район с. Кистёр		1	Брянская область Погарский район с Кистёр ул. Молодёжная, дом 6	52. 416274 33. 116725	ж/б плита	4 м. кв.	да	нет	да	нет	1	еженедельно	металлопрокат с порошковой покраской зеленой	1	0, 75	евразахват									Кистёрская сельская администрация ОГРН-1053249541102 с. Кистёр, ул. Центральная,д. 3	население жители дома по ул. Молодёжная 1-9	
2237	контейнерная площадка	ОКАТО 15 242 840 001 Погарский район с. Кистёр		1	Брянская область Погарский район с Кистёр ул.Тростянка, возле дома 1	52. 410774 33.11331 5	Ж /б плита	4 м кв	да	нет	да	нет	1	еженедельно	металлопрокат с порошковой покраской зеленой	1	0, 75	евразахват									Кистёрская сельская администрация ОГРН-1053249541102 с. Кистёр, ул. Центральная,д. 3	население жители дома по ул. Тростянка 1-9	
2238	контейнерная площадка	ОКАТО 15 242 840 001 Погарский район с. Кистёр		1	Брянская область, Погарский район, ул. Тростянка, возле дома 12	52. 411795 33. 116131	ж\б плита	4 м кв	да	нет	да	нет	1	еженедельно	металлопрокат с порошковой покраской зеленой	1	0, 75	евразахват									Кистёрская сельская администрация ОГРН-1053249541102 с. Кистёр, ул. Центральная,д.3	население жители дома по ул. Тростянка 10-19	
2239	контейнерная площадка	ОКАТО 15 242 840 001 Погарский район с. Кистёр		1	Брянская область Погарский район с Кистёр ул.Тростянка, возле дома 24	52. 413517 33.11960 6	ж/б плита	4 м кв	да	нет	да	нет	1	еженедельно	металлопрокат с порошковой покраской зеленой	1	0, 75	евразахват									Кистерская сельская администрация ОГРН-1053249541102 с. Кистер, ул. Центральная ,д. 3	население жители дома по ул. Тростянка 20-32	
2240	контейнерная площадка	ОКАТО 15 242 840 001 Погарский район с. Кистёр		1	Брянская область Погарский район с Кистёр ул. Тростянка, возле дома 37	52. 415934 33. 120592	ж/б плита	4 м кв	да	нет	да	нет	1	еженедельно	металлопрокат с порошковой покраской зеленой	1	0, 75	евразахват									Кистёрская сельская администрация ОГРН-1053249541102 с. Кистёр, ул. Центральная,д. 3	население жители дома по ул. Тростянка 33-48	
2241	контейнерная площадка	ОКАТО 15 242 840 001 Погарский район с. Кистёр		1	Брянская область Погарский район с Кистёр ул. Центральная, возле дома 4	52. 414167 33.10190 1	Ж /б плита	4 м кв	да	нет	да	нет	1	еженедельно	металлопрокат с порошковой покраской зеленой	1	0, 75	евразахват									Кистёрская сельская администрация ОГРН-1053249541102 с. Кистёр, ул. Центральная,д.3	население жители дома по ул. Тростянка 20-32	
2242	контейнерная площадка	ОКАТО 15 242 840 001 Погарский район с. Кистёр		1	Брянская область Погарский район с Кистёр ул. Центральная, возле дома 5	52. 413450 33. 103506	Ж /б плита	4 м кв	да	нет	да	нет	2	еженедельно	металлопрокат с порошковой покраской зеленой	2	0, 75	евразахват									Кистёрская сельская администрация ОГРН-1053249541102 с. Кистёр, ул. Центральная,д. 3	население жители дома по ул. Центральная,4	
2243	контейнерная площадка	ОКАТО 15 242 840 001 Погарский район с. Кистёр		1	Брянская область Погарский район с Кистёр ул. Квартальная, возле дома 13	52. 416572 33. 096926	Ж /б плит	4 м кв	да	нет	да	нет	3	еженедельно	металлопрокат с порошковой покраской зеленой	3	0, 75	еразахват									Кистёрская сельская администрация ОГРН-1053249541102 с. Кистёр, ул. Центральная,д.3	население жители дома по ул. Квартальной 1-18	

2244	контейнерная площадка	ОКАТО 15 242 840 001 Погарский район с. Кистёр	1	Брянская область Погарский район с Кистёр ул. Квартальная, возле дома 24	52.414306 33.099012	Ж /б плит	4	м кв	да	нет	да	нет	2	еженедельно	металлопрокат с порошковой покраской зеленой	2	0, 75	евразахват									Кистерская сельская администрация ОГРН-1053249541102 с. Кистер, ул. Центральная ,д. 3	население жители дома по ул. Квартальной, 19-32	
2245	контейнерная площадка	ОКАТО 15 242 840 001 Погарский район с. Кистёр	1	Брянская область Погарский район с Кистёр ул. Завацковская, возле дома 2	52. 408366 33. 102862	Ж /б плит	4	м кв	да	нет	да	нет	1	еженедельно	металлопрокат с порошковой покраской зеленой	1	0,75	евразахват									Кистерская сельская администрация ОГРН-1053249541102 с. Кистер, ул. Центральная ,д. 3	население жители дома по ул. Завоцковскох 1-9, дома по ул. Шарпановской 1-7	
2246	контейнерная площадка	ОКАТО 15 242 840 001 Погарский район с. Кистёр	1	Брянская область Погарский район с Кистёр ул. Завацковская, возле дома 9	52. 409039 33. 097999	Ж /б плит	4	м кв	да	нет	да	нет	1	еженедельно	металлопрокат с порошковой покраской зеленой	1	0, 75	евразахват									Кистёрская сельская администрация ОГРН-1053249541102 с. Кистёр, ул. Центральная	население жители дома по ул. Завоцковской 10-19	
2247	контейнерная площадка	ОКАТО 15 242 840 001 Погарский район с. Кистёр	1	Брянская область Погарский район с Кистёр ул. Красная, возле дома 5	52. 406945 33. 104464	Ж /б плит	4	м кв	да	нет	да	нет	1	еженедельно	металлопрокат с порошковой покраской зеленой	1	0, 75	евразахват									Кистерская сельская администрация ОГРН-1053249541102 с. Кистер, ул. Центральная ,д. 3	население жители дома по ул. Красной 1-13, дома ул. Рябишиской 1-5	
2248	контейнерная площадка	ОКАТО 15 242 840 001 Погарский район с. Кистёр	1	Брянская область Погарский район с Кистёр ул. Новая, возле дома 9	52. 405921 33. 107833	Ж /б плит	4	м кв	да	нет	да	нет	1	еженедельно	металлопрокат с порошковой покраской зеленой	1	0, 75	евразахват									Кистёрская сельская администрация ОГРН-1053249541102 с. Кистёр, ул. Центральнаяд.3	население жители дома по ул. Новая 1-12	
2249	контейнерная площадка	ОКАТО 15 242 840 001 Погарский район с. Кистёр	1	Брянская область Погарский район с Кистёр ул. Новая, возле дома 14	52. 405841 33. 104434	Ж /б плит	4	м кв	да	нет	да	нет	3	еженедельно	металлопрокат с порошковой покраской зеленой	3	0, 75	евразахват									Кистёрская сельская администрация ОГРН-1053249541102 с. Кистёр, ул. Центральная, д. 3	население жители дома по ул. 13-22	
2250	контейнерная площадка	ОКАТО 15 242 840 001 Погарский район с. Кистёр	1	Брянская область Погарский район с Кистёр ул. Новая, возле дома 24	52. 405078 33.100054	Ж /б плит	4	м кв	да	нет	да	нет	2	еженедельно	металлопрокат с порошковой покраской зеленой	2	0, 75	евразахват									Кистёрская сельская администрация ОГРН-1053249541102 с. Кистёр, ул., Центральная д.3	население жители дома по ул. Новой 23-37	
2251	контейнерная площадка	ОКАТО 15 242 840 001 Погарский район с. Кистёр	1	Брянская область Погарский район с Кистёр ул. Волиовская, возле дома 13	52. 403604 33. 109460	Ж /б плита	4	м кв	да	нет	да	нет	1	еженедельно	Металлопрокат с порошковой покраской зеленой	1	0, 75	евразахват									Кистёрская сельская администрация ОГРН-1053249541102 с. Кистёр, ул. Центральная,д.3	население жители дома по ул. Волиовской 1-25	
2252	контейнерная площадка	ОКАТО 15 242 840 001 Погарский район с. Кистёр	1	Брянская область Погарский район с Кистёр ул. Рудковская возле дома 3	52. 397821 33. 105103	Ж /б плит	4	м кв	да	нет	да	нет	1	еженедельно	металлопрокат с порошковой покраской зеленой	1	0, 75	евразахват									Кистерская сельская администрация ОГРН-1053249541102 с. Кистер, ул. Центральная ,д. 3	население жители дома по ул. Рудковской 1-13	
2253	контейнерная площадка	ОКАТО 15 242 840 001 Погарский район с. Кистёр	1	Брянская область, Погарский район с. Кистёр, ул. Рудковская, возле дома 16	52. 398126 33.111340	Ж /б плит	4	м кв	да	нет	да	нет	1	еженедельно	металлопрокат с порошковой покраской зеленой	1	0, 75	евразахват									Кистёрская сельская администрация ОГРН-1053249541102 с. Кистёр, ул. Центральная,д.3	население жители дома по ул. Рудковская 14-23	
2254	контейнерная площадка	ОКАТО 15 242 844 001 Погарский район с. Посудичи	1	Брянская область Погарский район с Посудичи ул. Советская напротив дома № 1-2	52.626578 33.227509	Ж /б плит	8	м кв	да	нет	да	да	4	еженедельно	металлопрокат с порошковой покраской зеленой	2	0,75	еврозахва	металлопрокат с порошковой синей покраской	2	0. 75	еврозахват					Посудическая сельская администрация ОГРН-1053249540354 Погарский район с. Посудичи, ул. Советская,д. 68	население жители дома по ул. Советской от дома 1-2, по пер. Дальнему 1-9	
2255	контейнерная площадка	ОКАТО 15 242 844 013 Погарский район д. Жигалки	1	Брянская область Погарский район д. Жигалки , ул. Луговая возле дома № 24	52. 619678 33. 141922	Ж /б плит	8	м кв	да	нет	да	да	4	еженедельно	металлопрокат с порошковой покраской зеленой	2	0, 75	еврозахва	металлопрокат с порошковой синей покраской	2	0. 75	еврозахват					Посудическая сельская администрация ОГРН-1053249540354 Погарский район с. Посудичи, ул. Советская,д. 68	население жители дома по ул. Луговой 10-24, по ул. Погарской 1-12, по ул. Овражной 18-24	
2256	контейнерная площадка	ОКАТО 15 242 844015 Погарский район п. Первомайский	1	Брянская область Погарский район п. Первомайский напртив дома №3	52. 636360 33. 147818	Ж /б плит	8	м кв	да	нет	да	да	4	еженедельно	металлопрокат с порошковой покраской зеленой	2	0, 75	еврозахва	металлопрокат	2	0,75	еврозахват					Посудическая сельская администрация ОГРН-1053249540354 Погарский район с. Посудичи, ул. Советская,д. 68	население жители дома по ул. Первомайской 3-17	

2257	контейнерная площадка	ОКАТО 15 242 856001 Погарский район с. Суворово	1	Брянская область Погарский район с. Суворово, ул. Первомайская, возле д. 35 а	52. 512518 33.27817 1	Ж /б плит	4	м кв	да	нет	нет	нет	1	еженедельно	металлопрокат с порошковой покраской зеленой	1	0,75	еврозахв	металлопрокат	0						0		Суворовская сельская администрация ОГРН-1053249540530 Погарский район с. Суворово, ул. Первомайская, д. 35 А	население жители дома по ул. Первомайской 32-46, ул. Луговая 2-9	
2258	Контейнерная площадка	ОКАТО 15 242 856003 Погарский район с. Курово	1	Брянская область Погарский район с. Курово, ул. Первомайская, возле д. 25 а	52. 532687 33. 284042	Ж /б плит	4	м кв	да	нет	нет	нет	1	еженедельно	металлопрокат с порошковой покраской зеленой	1	0. 75	еврозахват		0						1-075		Суворовская сельская администрация ОГРН-1053249540530 Погарский район с. Суворово,ул. Первомайская, д.35А	население жители дома по ул. Первомайской 19-32, ул. Рубцова 3-10	
2259	контейнерная площадка	ОКАТО 15 242 840 002 Погарский район п. Белевица	1	Брянская область Погарский район п.Белевица, ул. Первомайская, напротив д. 1 а	52. 511855 33.23164 8	Ж /б плит	4	м кв	да	нет	нет	нет	1	еженедельно	металлопрокат с порошковой покраской зеленой	1	0. 75	еврозахват		0						1- 0,75		Суворовская сельская администрация ОГРН-1053249540530 Погарский район с. Суворово, ул. Первомайская, д. 35 А	население жители дома по ул. Первомайской 1-7, ул. Советская 40-47	
2260	контейнерная площадка	ОКАТО 15 242 872 001 Погарский район с. Юдиново	1	Брянская область Погарский район с. Юдиново, ул.Бойня, 1	52.67152 5 33.28287 3	Ж /б плит	8	м кв	да	нет	нет	да	3	еженедельно	металлопрокат с порошковой покраской зеленой	2	0,75	еврозахв	металлопрокат с порошковой покраской синего цвета	1	0,75	еврозахват						Юдиновская сельская администрация ОГРН — 1053249540464 с. Юдиново, ул. Бойня, д. 1	население жители дома по ул. Полевой № 1-12, ул. Бойня №1-10	
2261	контейнерная площадка	ОКАТО 15 242 872002 Погарский район с. Заречное	1	Брянская область Погарский район с. Заречное, ул. Центральная, 14	52. 649639 33.24040 4	Ж /б плит	8	м кв	да	нет	нет	да	3	еженедельно	металлопрокат с порошковой покраской зеленой	2	0. 75	еврозахв	металлопрокат с порошковой покраской синего цвета	1	0,75	еврозахват						Юдиновская сельская администрация ОГРН — 1053249540464 с. Юдиново, ул. Бойня, д. 1	население жители дома по ул. Центральной №1-26	
2262	контейнерная площадка	ОКАТО 15 242 872 005 Погарский район с. Берёзовка	1	Брянская область Погарский район с. Берёзовка, ул. Советская, 8 Б	52. 681418 33. 328595	Ж /б плит	8	м кв	да	нет	нет	да	3	еженедельно	металлопрокат с порошковой покраской зеленой	2	0. 75	еврозахв	металлопрокат с порошковой покраской синего цвета	1	0,75	еврозахват						Юдиновская сельская администрация ОГРН — 1053249540464 с. Юдиново, ул. Бойня, д. 1	население жители дома по ул. Советской №1-13, по ул. Новой №1-16	
2263	контейнерная площадка	ОКАТО 15 242 864008 Погарский район с. Чаусы	1	Брянская область Погарский район , с. Чаусы, ул. Кооперативная, возле д. 10	52. 405167 33. 294675	Ж /б плит	8	м кв	да	нет	нет	да	4	еженедельно	металлопрокат с порошковой покраской зеленой	2	0,75	еврозахв	металлопрокат с порошковой покраской синего цвета	2	0,75	еврозахват						Чаусовская сельская администрация ОГРН — 1053249541146 с.Чаусы, ул. Кооперативная, д. 11	население жители дома по ул. Кооперативной №1-10	
2264	контейнерная площадка	ОКАТО 15 242 864001 Погарский район с.Сопычи	1	Брянская область Погарский район, с. Сопычи, ул. Северная возле д. 26	52. 369995 33. 336396	Ж /б плит	3	м.кв	да	нет	да	нет	2	еженедельно	металлопрокат с порошковой покраской зеленой	2	0, 75	еврозахват		0								Чаусовская сельская администрация ОГРН — 1053249541146 с.Чаусы, ул. Кооперативная, д. 11	население жители дома по ул. Северной, № 14- 24, ул. Садовая № 21-29	
2265	контейнерная площадка	ОКАТО 15 242 840 007 Погарский район с. Случевск	1	Брянская область Погарский район , с. Случевск, ул. Первомайская, возле дома 7	52. 366722 33. 318 155	Ж /б плит	3	м.кв	да	нет	да	да	4	еженедельно	металлопрокат с порошковой покраской зеленой	2	0, 75	еврзахв	металлопрокат с порошковой покраской синего цвета	2	0,75	еврозахват						Чаусовская сельская администрация ОГРН — 1053249541146 с.Чаусы, ул. Кооперативная, д. 11	население жители дома по ул. Первомайской № 7-15, ул. Соловьиная №1-4	
2266	контейнерная площадка	ОКАТО 15 242 812 004 Погарский район п. Мирские	1	Брянская область Погарский район,п. Мирские, ул. Садовая 1А. , строение 1	52.45278 6 33. 090303	Ж /б плит	2	м. кв.	да	да	нет	нет	1	еженедельно	металлопрокат с порошковой покраской зеленой	1	0, 75	еврозахват		0								ООО «Агро Трейд» ОГРН — 1083254016757 пгт. Погар, ул. Полевая,д. 6	Население , работники в здании , на территории предприятия. Погарский район. п. Мирские, ул. Садовая 1А. строение 1	

2267	контейнерная площадка	ОКАТО 15 242 551 Погарский район пгт. Погар		1	Брянская область Погарский район пгт. Погар, ул. Фрунзе, 24	52. 561778 33. 254753	асфальт	4 м кв	да	да	нет	нет	1	еженедельно	металлопрокат с порошковой покраской зеленой	1	0, 75			0								АО « Газпром газораспределение Брянск» филиал АО « Газпром газораспределение Брянск» ВосточныйОГРН-1033265000526Брянская область, Трубчевский район г. Трубчевск, ул. Новоленинская,д.1	Население, работники в здании и территории Погарской РЭС пгт. Погар, ул. Фрунзе, 24	
2268	контейнерная площадка	ОКАТО 15 242 551 Погарский район пгт. Погар		1	Брянская область Погарский район, пгт. Погар, ул. Чкалова, 73 В	52. 561240 33.25181 0	ж/б плита	2 м. кв.	да	да	нет	да	3	еженедельно	пластмассовые					3	0,2 куб.м	еврозахват						ИП Тихановский В.Ф. ОГРН-308673124600058 г. Смоленск, ул. Генерала Руссиянова,д. 4	работники ИП Тихановский В.Ф. магазин« Мебель+» пгт. Погар ул.	
2269	контейнерная площадка	ОКАТО 15 242 812 001 Погарский район, с. Борщово		1	Брянская область Погарский район, с. Борщово, пер. Механический 14	52. 469024 33.13018 9	Ж /б плит	1,5 м. кв.	да	нет	нет	нет	2	еженедельно	металлопрокат с порошковой покраской зеленой	1	0, 75	еврозахват		1	0,75	еврозахват			1- 0.75		Борщовская сельская администрация ОГРН 1053249540486 с. Борщово ул. Сабурова, 60 а	население жители дома по переулку Механическому №5-20, ул. Луговая, №1-10	
2270	контейнерная площадка	ОКАТО 15 242 852005 Погарский район п. Калиновка		1	Брянская область Погарский район п. Калиновка, ул. Стародубская, возле дома №28	52. 521407 33.09025 7	Ж /б плит	8 м кв	да	нет	нет	нет	3	еженедельно	металлопрокат с порошковой покраской зеленой	3	0, 75	еврозахват		0					1-0,75		Гетуновская сельская администрация ОГРН-1053249540497 х.Гетуновка ул. Центральная, д. 18	население жители дома по ул. Стародубская с 9 по 28	
2271	контейнерная площадка	ОКАТО 15 242 852 005 Погарский район.		1	Брянская область Погарский район п. Калиновка, ул. Стародубская, возле дома №40	52. 519858 33.09418 6	Ж /б плит	8 м кв	да	нет	нет	нет	3	еженедельно	металлопрокат с порошковой покраской зеленой	3	0, 75	еврозахват		0					1- 0.75		Гетуновская сельская администрация ОГРН-1053249540497 х.Гетуновка ул. Центральная, д. 18	население жители дома по ул. Стародубская, с 30 по 63	
2272	контейнерная площадка	ОКАТО 15 242 852 001 Погарский район х. Гетуновка		1	Брянская область Погарский район х. Гетуновка, ул. Ивашкова, возле дома 8/1	52. 526252 33.12779 4	Ж /б плита	8 м. кв.	да	нет	нет	да	4	еженедельно	металлопрокат с порошковой покраской зеленой	3	0, 75	еврозахват	металлопрокат с порошковой покраской синей	1	0,75	еврозахват					Гетуновская сельская администрация ОГРН-1053249540497 х.Гетуновка ул. Центральная, д. 18	население жители дома по ул. Ивашкова, с 1 по 8 дом	
2273	контейнерная площадка	ОКАТО 15 242 852 001 Погарский район х. Гетуновка		1	Брянская область Погарский район х. Граборовка ул. Ивашкова, возле дома 8	52. 527828 33.13309 8	Ж /б плит	8 м кв	да	нет	нет	нет	3	еженедельно	металлопрокат с порошковой покраской зеленой	3	0,75	еврозахват		0					1- 0.75		Гетуновская сельская администрация ОГРН-1053249540497 х.Гетуновка ул. Центральная, д. 18	население жители дома по ул. Ивашкова, с 9 по 38 дом	
2274	контейнерная площадка	ОКАТО 15 242 852001 Погарский район, х. Гетуновка		1	Брянская область Погарский район х. Гетуновка, ул. Полярная, возле дома 1	52. 524080 33. 125432	Ж /б плит	8 м кв	да	нет	нет	нет	3	еженедельно	металлопрокат с порошковой покраской зеленой	3	0, 75	еврозахват		0							Гетуновская сельская администрация ОГРН-1053249540497 х.Гетуновка ул. Центральная, д. 18	население жители дома по ул. Полярная, с 1 по 9 дом	
2275	контейнерная площадка	ОКАТО 15 242 852001 Погарский район х.Гетуновка		1	Брянская область Погарский район х. Гетуновка, ул. Полярная возле дома 19	52. 522395 33. 129795	Ж /б плит	8 м кв	да	нет	нет	нет	3	еженедельно	металлопрокат с порошковой покраской зеленой	3	0, 75	еврозахват		0							Гетуновская сельская администрация ОГРН-1053249540497 х.Гетуновка ул. Центральная, д. 18	население жители дома по ул. Полярная, с 11 по 19 дом	
2276	контейнерная площадка	ОКАТО 15 242 852001 Погарский район х. Гетуновка		1	Брянская область Погарский район, х. Граборовка, ул. Полярная возле дома 24	52. 521008 33. 132856	Ж /б плит	8 м кв	да	нет	нет	нет	3	еженедельно	металлопрокат с порошковой покраской зеленой	3	0, 75	еврозахват		0							Гетуновская сельская администрация ОГРН-1053249540497 х.Гетуновка ул. Центральная, д. 18	населениежители дома по ул. Полярная, с. 21 по 37	
2277	контейнерная площадка	ОКАТО 15 242 852 001 Погарский район х. Гетуновка		1	Брянская область Погарский район х. Гетуновка, ул. Погарская возле дома 11	52. 518280 33. 106990	Ж /б плит	8 м кв	да	нет	нет	нет	3	еженедельно	металлопрокат с порошковой покраской зеленой	3	0, 75	еврозахват		0							Гетуновская сельская администрация ОГРН-1053249540497 х.Гетуновка ул. Центральная, д. 18	население жители дома по ул.Погарская, с 3 по 17	
2278	контейнерная площадка	ОКАТО 15 242 852 001 Погарский район х. Гетуновка		1	Брянская область Погарский район х. Гетуновка, ул. Погарская, возле дома 31	52. 518335 33. 116003	Ж /б плит	8 м кв	да	нет	нет	нет	3	еженедельно	металлопрокат с порошковой покраской зеленой	3	0, 75	еврозахват		0							Гетуновская сельская администрация ОГРН-1053249540497 х.Гетуновка ул. Центральная, д. 18	население жители дома по ул. Погарская с 18 по 51	
2279	контейнерная площадка	ОКАТО 15 242 852 001 Погарский район х. Граборовка		1	Брянская область Погарский район , х Граборовка, ул. Садовая, возле дома 3	52. 525870 33. 124168	Ж /б плит	8 м кв	да	нет	нет	нет	3	еженедельно	металлопрокат с порошковой покраской зеленой	3	0, 75	еврозахват		0							Гетуновская сельская администрация ОГРН-1053249540497 х.Гетуновка ул. Центральная, д. 18	население жители дома по ул. Садовая с 1 по 10 дом	

2280	контейнерная площадка	ОКАТО 15 242 852 001 Погарский район х. Гетуновка	1	Брянская область Погарский район х. Граборовка пер. Садовый возле дома 3	52. 525542033. 123145	Ж /б плита	8	м кв	да	нет	нет	нет	3	еженедельно	металлопрокат с порошковой покраской зеленой	3	0, 75	еврозахват		0								Гетуновская сельская администрация ОГРН-1053249540497 х.Гетуновка ул. Центральная, д. 18	население жители дома по пер. Садовый с 1 по 7 дом	
2281	контейнерная площадка	ОКАТО 15 242 852 001 Погарский район х.Гетуновка	1	Брянская область Погарский район х. Гетуновка ул. Центральная. возле дома 24	52. 523892 33. 123502	Ж /б плита	8	м кв	да	нет	нет	нет	3	еженедельно	металлопрокат с порошковой покраской зеленой	3	0, 75	еврозахват		0								Гетуновская сельская администрация ОГРН-1053249540497 х.Гетуновка ул. Центральная, д. 18	население жители дома по ул. Центральная, с 9 по 24 дом	
2282	контейнерная площадка	ОКАТО 15 242 551 пгт. Погар	1	Брянская область Погарский район пгт. Погар ул. Жданова, уд 1	52.554153 33.265562	ж /б плита и асфальт	8	м кв	да	нет	да	да	4	еженедельно	металлопрокат с порошковой покраской зеленой	2	0, 75	еврозахва	металлопрокат с порошковой покраской синий	2	0,75к	еврозахват				1-0,75		Администрация Погарского района ЕГРН 10232009157760 Погар, ул. Ленина, дом.1	население жители многоквартирного дома 1, пл. Советская	
2283	контейнерная площадка	ОКАТО 15 242 551 Погарский район пгт. Погар	1	Брянская область Погарский район пгт. Погар, ул. Советская, у дома 3	52. 555224 33. 268865	ж /б плита и асфальт	8	м кв	да	нет	да	да	4	еженедельно	металлопрокат с порошковой покраской зеленой	2	0, 75	еврозахва	металлопрокат с порошковой покраской синий	2	0,75к	еврозахват				1-0,75		Администрация Погарского района ЕГРН 10232009157760 пгт. Погар, ул. Ленина,д.1	население жители многоквартирного дома 1,3 по ул. Советской	
2284	контейнерная площадка	ОКАТО 15 242 551 Погарский район пгт. Погар	1	Брянская область Погарский район пгт. Погар. ул. 2-й квартал. возле дома 36	52. 543495 33.263652	ж /б плита и асфальт	8	м кв	да	нет	да	да	4	еженедельно	металлопрокат с порошковой покраской зеленой	2	0, 75	еврозахва	металлопрокат с порошковой покраской синего цвета	2	0,75к	еврозахват						Администрация Погарского района ЕГРН 10232009157760 пгт. Погар, ул. Ленина,д.1	население жители дома по ул. 2й квартал, дом 36	
2285	контейнерная площадка	ОКАТО 15 242 551 Погарский район пгт. Погар	1	Брянская область Погарский район пгт. Погар ул. пл. Советская возле дома 36	52.555865 33. 264377	ж /б плита и асфальт	8	м кв	да	нет	да	да	4	еженедельно	металлопрокат с порошковой покраской зеленой	2	0, 75	еврозахва	металлопрокат с порошковой покраской синего цвета	1	0,75к	еврозахват				1-0,75		Администрация Погарского района ЕГРН 10232009157760 Погар, ул. Ленина, дом.1	население жители дома по ул. пл. Советская дом 36	
2286	контейнерная площадка	ОКАТО 15 242 551 Погарский район х. Чаков	1	Брянская область Погарский район х. Чаков ул. Центральная, возле дома 3	52. 470857 33. 056467	Ж /б плит	8	м кв	да	нет	да	нет	3	еженедельно	металлопрокат с порошковой покраской зеленой	3	0, 75	еврозахват		0						1-0,75		Гетуновская сельская администрация ОГРН-1053249540497 х.Гетуновка ул. Центральная, д. 18	население жители дома по ул. Центральная с 2, по 18 ул. Фрунзе с 1 по 13, пер Садовый с 2 по 6 дом	
2287	контейнерная площадка	ОКАТО 15 242 551 Погарский район х. Чаков	1	Брянская область Погарский район х. Чаков ул. Центральная около дома 1	52. 472574 33. 056467	Ж /б плит	8	м кв	да	нет	да	да	4	еженедельно	металлопрокат с порошковой покраской зеленой	3	0,75	еврозахва	металлопрокат с порошковой покраской синего цвета	1						1-0,75		Гетуновская сельская администрация ОГРН-1053249540497 х.Гетуновка ул. Центральная, д. 18	население жители дома по ул. Центральной 1, ул. Фрунзе с 14 по 35 дом	
2288	контейнерная площадка	ОКАТО 15 242 852 002 Погарский район х. Авсеенков	1	Брянская область Погарский район х. Авсеенков, ул. Набережная, возле дома 11	52. 528503 33. 170817	Ж /б плит	8	м кв	да	нет	да	нет	3	еженедельно	металлопрокат с порошковой покраской зеленой	3	0, 75	еврозахват		0								Гетуновская сельская администрация ОГРН — 1053249540497 хГетуновка ул. Центральная, 18	население по ул. Набережной с 1 по 36 дом	
2289	контейнерная площадка	ОКАТО 15 242 852 002 Погарский район х. Авсеенков	1	Брянская область Погарский район х. Авсеенков ул. Заречная, возле дома 7	52. 528503 33. 170817	Ж /б плит	8	м кв	да	нет	да	нет	3	еженедельно	металлопрокат с порошковой покраской зеленой	3	0,75	еврозахват		0								Гетуновская сельская администрация ОГРН-1053249540497 х.Гетуновка ул. Центральная, д. 18	население жители дома по ул. Заречная с 1 по 9 дом	
2290	контейнерная площадка	ОКАТО 15 242 852 009 Погарский район х. Синицкий	1	Брянская область Погарский район х. Синицкий,ул Лесная. возле дома 7	52. 556188 33. 165083	Ж /б плит	8	м кв	да	нет	да	нет	3	еженедельно	металлопрокат с порошковой покраской зеленой	3	0, 75	еврозахват		0								Гетуновская сельская администрация ОГРН-1053249540497 х.Гетуновка ул. Центральная, д. 18	население жители дома по ул. Лесная с 1 по 15 дом	
2291	контейнерная площадка	ОКАТО 15 242 852 009 Погарский район х. Синицкий	1	Брянская область Погарский район х. Синицкий, ул. Лесная, возле дома 21	52. 559430 33. 162228	Ж /б плит	8	м кв	да	нет	да	нет	3	еженедельно	металлопрокат с порошковой покраской зеленой	3	0, 75	еврозахват		0								Гетуновская сельская администрация ОГРН-1053249540497 х.Гетуновка ул. Центральная, д. 18	население жители дома по ул. Лесная с 16 по 25 дом	
2292	контейнерная площадка	ОКАТО 15 242 852009 Погарский район х. Синицкий	1	Брянская область Погарский район х. Синицкий, ул. Лесная, возле дома 12	52. 553846 33. 159023	Ж /б плит	8	м кв	да	нет	да	нет	3	еженедельно	металлопрокат с порошковой покраской зеленой	3	0, 75	еврозахват		0								Гетуновская сельская администрация ОГРН-1053249540497 х.Гетуновка ул. Центральная, д. 18	население жители дома по ул. Козина с 1 по 9 по 33 дом	

2293	контейнерная площадка	ОКАТО 15 242 852 009 Погарский район х. Синицкий		1	Брянская область Погарский район х. Синицкий, ул. Козина, возле дома 39	52. 551430 33.14878 7	Ж /б плит	8	м кв	да	нет	да	нет	3	еженедельно	металлопрокат с порошковой покраской зеленой	3	0,75	евразахват		0								Гетуновская сельская администрация ОГРН-1053249540497 х.Гетуновка ул. Центральная, д. 18	население жители дома по ул. Козина с 34 по 51 дом	
2294	контейнерная площадка	ОКАТО 15 242 852 009 Погарский район х. Синицкий		1	Брянская область Погарский район ул. Рыбья, возле дома 12	52. 545680 33.21678 9	Ж /б плит	8	м кв	да	нет	да	нет	3	еженедельно	металлопрокат с порошковой покраской зеленой	3	0,75	евразахват		0								Гетуновская сельская администрация ОГРН-1053249540497 х.Гетуновка ул. Центральная, д. 18	население жители дома по ул. Рыбья с 1 по 42 дом	
2295	контейнерная площадка	ОКАТО 15 242 852 003 Погарский район х. Граборовка		1	Брянская область Погарский район х. Граборовка , ул. Зеленая, возле дома 51	52. 540560 33. 205552	Ж /б плит	8	м кв	да	нет	да	нет	3	еженедельно	металлопрокат с порошковой покраской зеленой	3	0, 75	евразахват		0								Гетуновская сельская администрация ОГРН-1053249540497 х.Гетуновка ул. Центральная, д. 18	население жители дома по ул. Зеленая с 36 по 55 дом	
2296	контейнерная площадка	ОКАТО 15 242 852 003 Погарский район х. Граборовка		1	Брянская область Погарский район ул. Зеленая, возле дома 12	52. 542563 33. 216497	Ж /б плит	8	м кв	да	нет	да	нет	3	еженедельно	металлопрокат с порошковой покраской зеленой	3	0,75	евразахват		0								Гетуновская сельская администрация ОГРН-1053249540497 х.Гетуновка ул. Центральная, д. 18	население жители дома по ул. Зеленой с 1 по 35 дом	
2297	контейнерная площадка	ОКАТО 15 242 852 003 Погарский район х. Граборовка		1	Брянская область Погарский район Сосновая, возле дома 33	52.54387 3 33. 221670	Ж /б плит	8	м кв	да	нет	да	нет	3	еженедельно	металлопрокат с порошковой покраской зеленой	3	0,75	евразахват		0								Гетуновская сельская администрация ОГРН-1053249540497 х.Гетуновка ул. Центральная, д. 18	население жители дома по ул. Сосновая с 21 по 37	
2298	контейнерная площадка	ОКАТО 15 242 852 003 Погарский район х. Граборовка		1	Брянская область Погарский район д. Жигалки , ул. Сосновая, возле дома 33	52.54387 3 33. 221670	Ж /б плит	8	м кв	да	нет	да	нет	4	еженедельно	металлопрокат с порошковой покраской зеленой	3	0, 75	евразахва	Металлопрокат с порошковой покраской синего цвета	1						1- 0, 75		Гетуновская сельская администрация ОГРН-1053249540497 х.Гетуновка ул. Центральная, д. 18	население дома по ул. Сосновая с 21 по 37	
2299	контейнерная площадка	ОКАТО 15 242 852 003 Погарский район х. Граборовка		1	Брянская область Погарский район х. Граборовка, ул. Сосновая, возле дома 2	52. 544266 33.22895 4	Ж /б плит	8	м кв	да	нет	да	нет	3	еженедельно	металлопрокат с порошковой покраской зеленой	3	0, 75	евразахват		0								Гетуновская сельская администрация ОГРН-1053249540497 х.Гетуновка ул. Центральная, д. 18	население дома по ул. Сосновая с 1 по 20	
2300	контейнерная площадка	ОКАТО 15 242 852 010 Погарский район п. Чайкино		1	Брянская область Погарский район п. Чайкино, ул. Сасновая, возле дома 11	52. 537358 33. 216740	Ж /б плит	8	м кв	да	нет	да	нет	3	еженедельно	металлопрокат с порошковой покраской зеленой	3	0, 75	евразахват		0								Гетуновская сельская администрация ОГРН-1053249540497 х.Гетуновка ул. Центральная, д. 18	население дома по ул. Сосновая с 1 по 17	
2301	контейнерная площадка	ОКАТО 15 242 852 010 Погарский район п. Чайкино		1	Брянская область Погарский район п. Чайкино, ул. Погарская, возле дома 8	52.53419 8 33. 222021	Ж /б плит	8	м кв	да	нет	да	нет	3	еженедельно	металлопрокат с порошковой покраской зеленой	3	0, 75	евразахват		0								Гетуновская сельская администрация ОГРН-1053249540497 х.Гетуновка ул. Центральная, д. 18	население по ул. Погарской с 6 по 13дом	
2302	контейнерная площадка	ОКАТО 15 242 852 010 Погарский район п. Чайкино		1	Брянская область Погарский район п. Чайкино ул. Погарская, возле дома 19	52. 537303 33.22527 1	Ж /б плит	8	м кв	да	нет	да	нет	3	еженедельно	металлопрокат с порошковой покраской зеленой	3	0, 75	евразахват		0								Гетуновская сельская администрация ОГРН-1053249540497 х.Гетуновка ул. Центральная, д. 18	население дома по ул. Погарская с 18 по 22	
2303	контейнерная площадка	ОКАТО 15 242 551 Погарский район пгт. Погар		1	Брянская область Погарский район пгт. Погар, ул Октябрьская у дома 49	52. 548472 33. 220290	Ж /б плит	8	м кв	да	нет	да	нет	3	еженедельно	металлопрокат с порошковой покраской зеленой	3	0, 75	евразахват										Администрация Погарского района , ЕГРН 1023200915760 пгт. Погар, ул. Ленина, дом 1	население многоквартирный дом №49, по ул. Октябрьской, пгт. Погар	
2304	контейнерная площадка	ОКАТО 15 242 551 Погарский район пгт. Погар		1	Брянская область Погарский район пгт. Погар ул. Ананченко. 31 а	52. 551267 33. 257895	Ж /б плит	8	м кв	да	нет	нет	нет	1	еженедельно	металлопрокат с порошковой покраской зеленой	1	0, 5	евразахват		0								ИП Петровская Наталья Дмитриевна ОГРН 315325600038001, пгт. Погар, ул. Пушкина д.45	ИП Петровская Н.Д. Выстовочный зал « Дом мебели» пгт. Погар, ул. Ананченко, 31 а.	
2305	контейнерная площадка	ОКАТО 15 242 812 001 Погарский район с. Борщово		1	Брянская область Погарский район , с. Борщово, ул. Луговая. 64	52. 460561 33.11276 5	Ж /б плит	8	м кв	да	нет	да	нет	1	еженедельно	металлопрокат с порошковой покраской зеленой	1	0,75	евразахват		0								Борщовская сельская администрация ОГРН 1053249540486 с. Борщово ул. Сабурова. 60 а	население жители дома по ул. Луговой с 54 по 64	
2306	контейнерная площадка	ОКАТО 15 242 817002 Погарский район п. Красный Бор		1	Брянская область Погарский район п Красный Бор, кладбище	52. 543175 33. 334459	Ж /б плит	8	м кв	да	нет	да	нет	2	еженедельно	металлопрокат с порошковой покраской зеленой	2	0, 75	евразахват		0								Вадьковская сельская администрация ОГРН 1053249540387, с Вадьковка, ул. Комсомольская,д. 4	Территория кладбища п. Красный Бор	
2307	контейнерная площадка	ОКАТО 15 242 812 003 Погарский район с. Лобки		1	Брянская область Погарский район , с. Лобки, ул Придорожная, 29	52. 497231 33. 155453	Ж /б плит	3,5м. кв.		да	нет	да	нет	1	еженедельно	Металлопрокат с порошковой покраской зеленой	1	0,75	евразахват		0							1- 0, 75		Борщовская сельская администрация ОГРН 1053249540486, с Борщово, ул. Сабурово, ул. 60А	с. Лобки, ул. Придорожная с 29 по 21	

2308	контейнерная площадка	ОКАТО 15 242 812 003 Погарский район с. Лобки		1	Брянская область Погарский район с. Лобки ул. Пушкинад.12	52. 494351 33. 156763	Ж /б плит	2 м. кв.	да	нет	да	да	2	еженедельно	металлопрокат с порошковой покраской зеленой	1	0,75	еврозахват		1	0,75							Борщовская сельская администрация ОГРН 1053249540486 с. Борщово ул. Сабурова, 60 а	с. Лобки, ул. Пушкина от 1 до 12, от 16 до 21.	
2309	Контейнерная площадка	ОКАТО 15 242 812 003 Погарский район с. Лобки		1	Брянская область Погарский район с. Лобки, ул. Пушкинад. 9	52.490674 33.160354	жб плита	1,5 м. кв.	да	нет	да	нет	1	еженедельно	металлопрокат с порошковой покраской зеленой	1	0,75	еврозахват		0						1- 0,75		Борщовская сельская администрация ОГРН 1053249540486 с. Борщово ул. Сабурова, 60 а	с. Лобки, ул. Пушкина от д. 23 до 31	
2310	контейнерная площадка	ОКАТО 15 242 856 002 Погарский район п. Белевица		1	Брянская область Погарский район , п Белевица ул. Советская, возле дома 3	52.515897 33. 236938	Ж /б плит	1.5 м . кв.	да	нет	да	нет	1	еженедельно	металлопрокат с порошковой покраской зеленой	1	0,75	еврозахват		0						1- 0.75		Суворовская сельская администрация ОГРН-1053249540530 Погарский район с. Суворово, ул. Первомайская, д. 35 А	п. Белевица, ул. Советская	
2311	контейнерная площадка	ОКАТО 15 242 856 001 Погарский район . с. Суворово		1	Брянская область Погарский район, с. Суворово, ул. Первомайская, напротив дома 45	52. 512373 33. 278063	Ж /б плит	4 м кв	да	нет	да	да	3	еженедельно	металлопрокат с порошковой покраской зеленой	2	0,75	еврозахва	металлопрокат с порошковой покраской синей	1	0,75	еврозахват						Суворовская сельская администрация ЕГРН 1053249540530 с. Суворово, ул. Первомайская,д. 35 а	население с. Суворово, ул. Первомайская	
2312	контейнерная площадка	ОКАТО 15 242 836 001 Погарский район д. Долботово		1	Брянская область Погарский район д. Долботово, ул. Полевая,д. 27	52. 693834 33. 238411	Ж /б плит	8 м кв	да	нет	да	нет	2	еженедельно	металлопрокат с порошковой покраской зеленой	2	0,75									1- 0, 75		Долботовская сельская администрация ЕГРН 1053249541091 с. Долботово, ул. Новая,д. 18	население жители д. Долботово, ул. Полевая, от дома 10 до 42	
2313	контейнерная площадка	ОКАТО 15 242 840 001 Погарский район с. Кистёр		1	Брянская область Погарский район с. Кистёр, ул. Тростянка, возле дома 51	52. 417941 33.121562	Ж /б плит	4 м кв	да	нет	да	нет	1	еженедельно	Металлопрокат с порошковой покраской зеленой	1	0,75			0								Кистёрская сельская администрация ОГРН-1053249541102 с. Кистёр ул. Центральная ,д.3	население жители дома по ул. Тростянка 20-32	
2314	контейнерная площадка	ОКАТО 15 242 812003 Погарский район с. Лобки		1	Брянская область Погарский район с. Лобки ул. Придорожная.9	52. 503016 33.154173	Ж /б плит	2 м. кв.	да	нет	нет	нет	1	еженедельно	металлопрокат с порошковой покраской зеленой	1	О,75			0						1- 0,75		Борщовская сельская администрация ОГРН-1053249540486 с. Борщово, ул. Сабурова, 60 а	население с. Лобки, ул. Придорожная с 9 по 2	
2315	контейнерная площадка	ОКАТО 15 242 832 001 Погарский район с. Гринево		1	Брянская область Погарский район с. Гринево, ул. Заречье. земельный участок №38А	52.553664 33.071624	Ж /б плит	3м.кв.	да	нет	нет	да	2	еженедельно	металлопрокат с порошковой покраской зеленой	1	0,75	еврозахва	металлопрокат с порошковой покраской синего цвета	1	0,75	евразахват						Гриневская сельская администрация ОГРН 1053249540442 с. Гринево, ул. Новая, дом. 1	население жители с. Гринево, ул. Заречье, дома 20-49	
2316	контейнерная площадка	ОКАТО 15 242 828001 Погарский район с.Городище		1	Брянская область Погарский район с. Городище, 50 метров от дома 1а по ул. Чапаева	52. 469921 33. 222888	Ж /б плит	4 м кв	да	нет	нет	нет	2	еженедельно	металлопрокат с порошковой покраской зеленой	2	0,75			0						1- 0,75		Городищенская сельская администрация ОГРН1053249540475, с Городище, ул. Чапаева, дом 2	кладбище с. Городище	
2317	контейнерная площадка	ОКАТО 15 242 852001 Погарский район х. Гетуновка		1	Брянская область Погарский район с. Гетуновка, ул. Садовая, дом 10	52. 526199 33. 123849	Ж /б плит	8 м кв	да	нет	нет	нет	2	еженедельно	металлопрокат с порошковой покраской зеленой	2	0,75			0						1-0,75		Гетуновская сельская администрация ОГРН-1053249540497 х.Гетуновка ул. Центральная, д. 18	Х Гетуновка, ул. Садовая,дом 10	
2318	контейнерная площадка	ОКАТО 15 242 551 Погарский район х. Синицкий		1	Брянская область, Погарский район, х Синицкий, ул. Лесная, дом 1	52. 557172 33.165064	Ж /б плит	8 м кв	да	нет	нет	нет	2	еженедельно	металлопрокат с порошковой покраской зеленой	2	0,75			0						1- 0.75		Гетуновская сельская администрация ОГРН-1053249540497 х.Гетуновка ул. Центральная, д. 18	х. Синицкий, ул. Лесная, дом 1	
2319	контейнерная площадка	ОКАТО 15 242 852 002 Погарский район х. Авсеенков		1	Брянская область Погарский район х. Авсеенков ул. Набережная, возле дома 2	52.528708 33. 173238	Ж /б плит	8 м кв	да	нет	да	нет	2	еженедельно	металлопрокат с порошковой покраской зеленой	2	0,75			0								Гетуновская сельская администрация ОГРН-1053249540497 х.Гетуновка ул. Центральная, д. 18	х. Авсеенков ул. Набережная,д.2	
2320	контейнерная площадка	ОКАТО 15 242 551 Погарский район пгт. Погар		1	Брянская область Погарский район пгт. Погар, ул. Октябрьская,д. 1	52. 546972 33.253207	Ж /б плит	6 м кв	да	имеется	нет	нет	1	еженедельно	металлопрокат с порошковой покраской зеленой	1	0,75			0								ООО « Вятич паркет « ИНН 7723928121 143054 Московская область, Одинцовский район,Хлюпино, ул Заводская, владение 1к, здание 2	работники организации, Погарский район, пгт. Погар, ул. Октябрьская, д12	
2321	контейнерная площадка	ОКАТО 15 242 832 008 Погарский район . с. Бобрик		1	Брянская область Погарский район с. Бобрик ул. Стародубская, вблизи дома 30	52. 597204 33. 070624	Ж /б плит	4 м кв	да	нет	да	да	2	еженедельно	Металлопрокат с порошковой покраской зеленой	1	0, 75	евразахва	металлопрокат с порошковой синей покраской	1	0,75	евразахват						Гриневская сельская администрация ОГРН 1053249540442 с. Гринево, ул. Новая, дом. 1	с. Бобрик, ул. Стародубская	
2322	контейнерная площадка	ОКАТО 15 242 828001 Погарский район с. Городище		1	Брянская область Погарский район с. Городище, ул. Гагарина,д. 1	52. 4777025 33. 070624	Ж /б плита	6 м кв	да	нет	да	нет	2	еженедельно	металлопрокат с порошковой покраской зеленой	2	0, 75	евразахват		0								ИП Дюжий В.М. ОГРН ИП 321325600007642 ИНН 370500611459300062, Тульская область, г. Тула, Зареченский район, ул. М. Горького,д11, к.2	Брянская область,Погарский район, с. Городище, ул. Гагарина,д. 1	

2323	контейнерная площадка	ОКАТО 15 242 822 006 Погарский район .с. Василёвка		1	Брянская область Погарский район с. Василёвка, ул. Пролетарская,д23	52.473624 33. 361822	Ж /б плита	7,6 м. кв.	да	нет	да	да	3	еженедельно	металлопрокат с порошковой покраской зеленой	2	0,75	еврозахва	металлопрокат с порошковой синей покраской	1								Витемлянская сельская администрация ЕГРН 1053249954 1124 Брянская область, Погарский район, с. Витемля, ул. Школьная,1	Брянская область, Погарский район, с. Василёвка, ул. Пролетарская	
2324	контейнерная площадка	ОКАТО 15 242 822001 Погарский район с. Витемля		1	Брянская область Погарский район с. Витемля, ул. Молодежная, 12	52.387867 33.419206	Ж /б плит	7,6 м. кв.	да	нет	да	нет	2	еженедельно	металлопрокат с порошковой покраской зеленой	2	0,75			0							1-75		Витемлянская сельская администрация ОГРН-1053249541124 село Витемля ул. Школьная, 1	население с. Витемля ул. Молодежная	
2325	контейнерная площадка	ОКАТО 15 242 822 004 Погарский район п. Запесочье		1	Брянская область Погарский район п. Запесочье, ул. Набережная, 19	52.373915 33.41748	Ж /б плит	7,6 м. кв.	да	нет	да	нет	2	еженедельно	металлопрокат с порошковой покраской зеленой	2	0,75			0									Витемлянская сельская администрация ОГРН-1053249541124 село Витемля ул. Школьная, 1	население с. Запесочье, ул. Набережная	
2326	контейнерная площадка	ОКАТО 15 242 822 009 Погарский район п. Красный Угол		1	Брянская область Погарский район п. Красный Угол, ул. Мичурина,д. 10	52. 449953 33. 347529	Ж /б плит	7,6 м. кв.	да	нет	да	нет	2	еженедельно	металлопрокат с порошковой покраской зеленой	2	0, 75			0							1 - 0,75		Витемлянская сельская администрация ОГРН-1053249541124 село Витемля ул. Школьная, 1	населениеп. Красный Угол ул. Мичурина	
2327	контейнерная площадка	ОКАТО 15 242 822 007 Погарский район д. Базская		1	Брянская область Погарский район д. Базская ул. Советская, 16	52. 476586 33. 367068	Ж /б плит	7,6 м. кв.	да	нет	да	да	4	еженедельно	металлопрокат с порошковой покраской зеленой	2	0, 75	еврозахва	металлопрокатс порошковой покраской синего цвета	2	0,75	еврозахват							Витемлянская сельская администрация ОГРН-1053249541124 село Витемля ул. Школьная, 1	населениес. Базская ул Советская, и здание конторы	
2328	контейнерная площадка	ОКАТО 15 242 840 001 Погарский район с. Кистёр		1	Брянская область Погарский район с. Кистёр, ул. Затростянкая, возле дома 13	52. 406863 33. 104850	Ж /б плит	4 м кв	да	нет	да	нет	1	еженедельно	металлопрокат с порошковой покраской зеленой	1	0, 75	еврозахват										Кистёрская сельская администрация Погарского района ЕГРН 1053249541102 с. Кистёр, ул. Центральная,д.3	население с. Кистёр, ул. Затростянкая с 7 по 35 дом	
2329	контейнерная площадка	ОКАТО 15 242 840 001 Погарский район с. Кистёр		1	Брянская область Погарский район с. Кистёр, ул. Овражная, возле дома 11	52. 096420 33.124527	Ж /б плит	4 м кв	да	нет	да	нет	1	еженедельно	металлопрокат с порошковой покраской зеленой	1	0,75	еврозахват		0									Кистерская сельская администрация ОГРН-1053249541102 с. Кистер, ул. Центральная ,д. 3	население жители с. Кистёр, ул. Овражная, Аршуковская	
2330	контейнерная площадка	ОКАТО 15 242 840 010 Погарский район с. Андрейковичи		1	Брянская область Погарский район с. Андрейковичи, ул. Новая, возле дома 11.	52. 405711 33. 104772	Ж /б плит	4 м кв	да	нет	да	нет	1	еженедельно	металлопрокат с порошковой покраской зеленой	1	0,75	еврозахват		0									Кистёрская сельская администрация Погарского района ЕГРН 1053249541102 с. Кистёр, ул. Центральная,д.3	населениежители с. Андрейковичи, ул. Новая	
2331	контейнерная площадка	ОКАТО 15 242 840 010 Погарский район с. Андрейковичи		1	Брянская область Погарский район с. Андрейковичи, ул.Слободская, возле дома 62	52. 386383 33. 008281	Ж /б плит	4 м кв	да	нет	да	нет	1	еженедельно	металлопрокат с порошковой покраской зеленой	1	0,75	еврозахват		0									Кистёрская сельская администрация Погарского района ЕГРН 1053249541102 с. Кистёр, ул. Центральная,д.3	население жители с. Андрейковичи, ул. Слободская, дома с 61 по 82	
2332	контейнерная площадка	ОКАТО 15 242 840 010 Погарский район с. Андрейковичи		1	Брянская область Погарский район с. Андрейковичи, ул. Приозёрная, возле дома 34	52. 383024 33. 014317	Ж /б плит	4 м кв	да	нет	да	нет	1	еженедельно	металлопрокат с порошковой покраской зеленой	1	0, 75	еврозахват		0									Кистёрская сельская администрация Погарского района ЕГРН 1053249541102 с. Кистёр, ул. Центральная,д.3	население жители с. Андрейковичи, ул. Приозёрная, дома с 1 по 34	
2333	контейнерная площадка	ОКАТО 15 242 817 001 Погарский район д. Вадьковка		1	Брянская область Погарский район д Вадьковка, мастерская	52.568437,52 52. 568464	Ж /б плит	6 м кв	да	имеется	да	да	3	еженедельно	металлопрокат с порошковой покраской зеленой	1	0,75	еврозах	металопрокат	2	0,2 куб.м	еврозахват							ИП Беляцкий А.Н ОГРН 304325232800508 пгт. Погар, ул. пер. Октябрьский д. 2	население работники мастерской д. Вадьковка	
2334	контейнерная площадка	ОКАТО 15 242 551 Погарский район пгт. Погар		1	Брянская область Погарский район пгт. Погар, ул. Чехова,д. 9А	52. 551985 33. 252025	Ж /б плит	4 м кв	да	имеется	нет	нет	1	еженедельно	металлопрокат с порошковой покраской зеленой	1	О,75	еврозахва	металлопрокат	0									МБУ « ФОК Погарского района» ОГРН 1123256001131 пгт. Погар, ул. Чехова,д. 9А	население посетители МБУ « ФОК»	
2335	контейнерная площадка	ОКАТО 15 242 551 Погарский район пгт. Погар		1	Брянская область Погарский район пгт. Погар, ул. Фрунзе, д. 32	52. 560749 33. 252775	Ж /б плит	4 м кв	да	имеется	нет	нет	1	еженедельно	металлопрокат с порошковой покраской зеленой	1	0,75	еврозахва	металлопркат	0									ИПБанюлене А.А ОГРН 323320000008070 пгт. Погар. ул. Фрунзе,д. 32	население магазин	
2336	контейнерная площадка	ОКАТО 15 242 551 Погарский район пгт. Погар		1	Брянская область пгт. Погар, ул. Октябрьская д. 41 « Ц»	52. 548790 33. 255386	Ж /б плит	74,63 м кв	да	нет	нет	да	14	еженедельно	металлопрок	4	5,4 куб	еврозахва	пластик	10									Гбуз « Погарская ЦРБ» ОГРН 1023200916408 пгт. Погар, ул. Октябрьская,д. 41 ц	население больница	
2337	контейнерная площадка	ОКАТО 15 242 551 Погарский район пгт. Погар		1	Брянская область Погарский район пгт. Погар, ул Ленина д. 1	52. 554704 33. 262762	асфальт	6 м кв	да	да	нет	да	3	еженедельно	металлопрокат с порошковой покраской зеленой	2	0,6 куб	еврозахва	металлопрокат с порошковой покраской синей	1	0,6куб	еврозахват							Администрация Погарского района ОГРН 1023200915760 пгт. Погар, ул. Ленина д.1	население	

2338	контейнерная площадка	ОКАТО 15 242 551 Погарский район пгт. Погар		1	Брянская область Погарский район пгт. Погар ул. Гагарина д. 26	52.54861716182033.2624419055565	асфальт	4 м кв	да	да	нет	да	2	еженедельно	металлопрокат с порошковой покраской зеленой	1	0,6 куб	еврозахва	металлопрокат с порошковой зеленой покраской	1	0,4 куб	еврозахват					1		МБОУ Погарская СОШ №1 пгт. Погар. ул. Гагарина,д. 26 ОГРН 1023200917376	ученики школы	
2339	контейнерная площадка	ОКАТО 15 242 551 Погарский район пгт. Погар		1	Брянская область пгт. Погар ул. Ленина,д. 1 А.	52.55524833.262552	асфальт	4 м кв	да	да	нет	нет	1	еженедельно	металлопрокат с порошковой зеленой покраской	1	0,75									1-75		МБУДО « Погарский» ДТ»пгт. Погар ул. Ленина д.1 а ОГРН 102320091 7508	ученики школы	
2340	контейнерная площадка	ОКАТО 15 242 551 Погарский район пгт. Погар		1	Брянская область пгт. Погар ул. Жданова,д. 6А	52.553730 33.2666254	ж/б плит	4 м кв	да	да	нет	нет	2	еженедельно	металлопрокат с порошковой покраской зеленой	2	0,75									1-0,75		МБУДУ- Погарский детский сад №3пгт. Погар. ул. Жданова д. 6А ОГРН 1023200916320	учащиеся детского сада и работники.	
2341	Контейнерная площадка	Почепское ГП			г.Почеп, 2-й Октябрьский проезд, д. 1. (за магазином Мария)	52.928352, 33.456403	ж/б плиты		нет	нет	нет	нет		Ср, Сб	3	3	0,75			0						0	0			
2342	Контейнерная площадка	Почепское ГП			г. Почеп, ул. Усиевича, д. 31	52.907493, 33.468884	ж/б плиты		нет	нет	нет	нет		Ежедневно	6	6	0,75		пластик	4						0				
2343	Контейнерная площадка	Почепское ГП			Г.Почеп,ул. Тополиная, д. 2 (кладбище)	52.899349, 33.469799	ж/б плиты		нет	нет	нет	нет		Вт, Пт	2	2	0,75			0						0				
2344	Контейнерная площадка	Почепское ГП			г. Почеп, пер. Володарского, д. 13	52.906348, 33.473463	ж/б плиты		нет	нет	нет	нет		Вт, Чт, Сб	4	4	0,75		пластик	2						0				
2345	Контейнерная площадка	Почепское ГП			г. Почеп, Ж/д. переезд 84 км ул. Брянская, д. 46	52.915403, 33.474990	ж/б плиты		нет	нет	нет	нет		Вт, Чт, Сб	2	2	0,75			0						0				
2346	Контейнерная площадка	Почепское ГП			г. Почеп, ул. Толстого, д. 91.	52.914863, 33.467467	ж/б плиты		нет	нет	нет	нет		Пн, Чт	5	5	0,75		пластик	2						0				
2347	Контейнерная площадка	Почепское ГП			г. почеп, ул. Толстого, д. 6.	52.922351, 33.463078	ж/б плиты		нет	нет		нет		Ежедневно	6	6	0,75			0						0				
2348	Контейнерная площадка	Почепское ГП			г. Почеп, ул. Толстого, д. 105	52.914399, 33.461571	ж/б плиты		нет	нет		нет		пн,чт	4	4	0,75		пластик	4						0				
2349	Контейнерная площадка	Почепское ГП			г. Почеп, ул. Толстого, д. 117	52.914218, 33.457790	ж/б плиты		нет	нет		нет		Пн, Чт	3	3	0,75			0						0				
2350	Контейнерная площадка	Почепское ГП			г. Почеп, ул. Красноармейская, д. 19	52.934336, 33.460263	ж/б плиты		да	нет		нет		Ежедневно	5	5	0,75			0						0				
2351	Контейнерная площадка	Почепское ГП			г. Почеп, ул. Набережная, д. 45	52.933161, 33.461602	ж/б плиты		нет	нет		нет		Пн, Ср, Пт	5	5	0,75			0						0				
2352	Контейнерная площадка	Почепское ГП			г. Почеп, ул. Мира (около кладбища)	52.946469, 33.455276	ж/б плиты		нет	нет		нет		Пн, Вт, Чт, Пт, Вс	1	1	0,75			0						0				
2353	Контейнерная площадка	Почепское ГП			г. Почеп, пер. 2-й Мира, д. 26	52.946793, 33.463724	ж/б плиты		нет	нет		нет		Пн, Вт, Чт, Пт, Вс	1	1	0,75			0						0				
2354	Контейнерная площадка	Почепское ГП			г. Почеп, ул. Стародубская, д. 3	52.929215, 33.450506	ж/б плиты		нет	нет		нет		Вт, Чт, Вс	1	1	0,75		пластик	2						0				
2355	Контейнерная площадка	Почепское ГП			г. Почеп, ул. Стародубская, д. 17	52.929314, 33.449093	ж/б плиты		нет	нет		нет		Вт, Чт, Вс	1	1	0,75			0						0				
2356	Контейнерная площадка	Почепское ГП			г. Почеп, ул Стародубская,д. 112.	52.922960, 33.441149	ж/б плиты		нет	нет		да		Ежедневно	8	5	0,75		пластик	3						0				
2357	Контейнерная площадка	Почепское ГП			Г. Почеп, ул. Стародубская,д. 173 (кладбище)	52.918188, 33.431541	ж/б плиты		нет	нет		нет		Вт, Чт, Пт, Вс	4	4	0,75		пластик	2						0				
2358	Контейнерная площадка	Почепское ГП			г. Почеп, пер. Больничный, д. 7.	52.924408, 33.445904	ж/б плиты		нет	нет		нет		Пт, Чт	3	3	0,75			0						0				
2359	Контейнерная площадка	Почепское ГП			г. Почеп, ул Ново-Полявская, д. 6	52.918705, 33.453438	ж/б плиты		нет	нет		нет		Пн, Чт, Вс	3	3	0,75		пластик	6						0				
2360	Контейнерная площадка	Почепское ГП			г. Почеп, ул. Колхозная, д. 54	52.942728, 33.465141	ж/б плиты		нет	нет		нет		Пн, Вт, Пт, Вс	1	1	0,75		пластик	4						0				
2361	Контейнерная площадка	Почепское ГП			г. Почеп, пер. 1-й Колхозный, д. 1 (магазин Весна)	52.939755, 33.458336	ж/б плиты		нет	нет		нет		Пн, Ср, Чт, Пт, Вс	6	6	0,75			0						0				
2362	Контейнерная площадка	Почепское ГП			г. Почеп, ул. Полевая,д. 4	52.948393, 33.452793	ж/б плиты		да	нет		нет		Пн, Вт, Чт, Пт, Вс	1	1	0,75			0						0				
2363	Контейнерная площадка	Почепское ГП			г. Почеп, ул. Бориса Калькова, д. 21	52.935569, 33.438920	ж/б плиты		нет	нет		нет		Пн, Ср, Пт	3	3	0,75			0						0				
2364	Контейнерная площадка	Почепское ГП			г. Почеп, пер. 1-й Мглинский, д. 11А	52.934398, 33.445078	ж/б плиты		нет	нет		нет		Пн, Ср	5	5	0,75			0						0				
2365	Контейнерная площадка	Почепское ГП			г. Почеп,ул. Мглинская, д. 38	52.932592, 33.447809	ж/б плиты		нет	нет		нет		Вт, Чт, Сб, Вс	3	3	0,75			0						0				
2366	Контейнерная площадка	Почепское ГП			г. Почеп, Мглинская, д. 54А	52.933075, 33.443917	ж/б плиты		нет	нет		нет		Вт, Чт, Сб, Вс	3	3	0,75			0						0				

2367	Контейнерная площадка	Почепское ГП		г. Почеп, ул. Мглинская, д. 88	52.931450, 33.432961	ж/б плиты		да	нет		нет		Вт, Чт, Сб, Вс	2	2	0,75			0							0						
2368	Контейнерная площадка	Почепское ГП		г. Поче, ул. Мглинская, д 143	52.930809, 33.418338	ж/б плиты		да	нет		да		Вт, Чт, Сб, Вс	9	5	0,75		пластик	4							0						
2369	Контейнерная площадка	Почепское ГП		г. Почеп, ул. Мглинская (кладбище)	52.931994, 33.438177	ж/б плиты		да	нет		да		Вт, Чт, Сб, Вс	9	5	0,75		пластик	4							0						
2370	Контейнерная площадка	Почепское ГП		г. Почеп, ул. Луговая, д.13	52.918321, 33.439715	ж/б плиты		нет	нет		нет		Вт, Чт, Вс	3	3	0,75			0							0						
2371	Контейнерная площадка	Почепское ГП		г. Почеп, ул. Совхозная, д. 8	52.916496, 33.440517	ж/б плиты		нет	нет		нет		Вт, Чт, Вс	2	2	0,75			0							0						
2372	Контейнерная площадка	Почепское ГП		г. Почеп, ул. Чкалова, д. 31	52.941018, 33.445297	ж/б плиты		нет	нет		нет		Пн, Ср, Пт	5	5	0,75			0							0						
2373	Контейнерная площадка	Почепское ГП		г. Почеп, ул. Мглинская, д. 137	52.930612, 33.421861	ж/б плиты		нет	нет		да		Вт, Чт, Сб, Вс	8	4	0,75		пластик	4							0						
2374	Контейнерная площадка	Почепское ГП		г. Почеп, ул. Трубчевская, д. 18	52.912654, 33.460632	ж/б плиты		нет	нет		нет		Пн, Ср, Пт, Вс	4	4	0,75			0							0						
2375	Контейнерная площадка	Почепское ГП		г. Почеп, ул. Клубная, д. 27	52.941418, 33.454075	ж/б плиты		нет	нет		нет		Пн, Вт, Пт, Вс	1	1	0,75			0							0						
2376	Контейнерная площадка	Почепское ГП		г. Почеп, ул. Суконно-Фабричная, д. 36	52.918263, 33.443348	ж/б плиты		нет	нет		нет		Вт, Чт, Вс	3	3	0,75		пластик	2							0						
2377	Контейнерная площадка	Почепское ГП		г. Почеп, ул. Суконно-Фабричная, д. 66	52.915195, 33.443861	ж/б плиты		нет	нет		нет		Вт, Чт, Вс	5	5	0,75		пластик	2							0						
2378	Контейнерная площадка	Почепское ГП		г. Почеп, ул. Суконно-Фабричная, д. 124	52.908089, 33.436897	ж/б плиты		нет	нет		нет		Вт, Чт, Вс	1	1	0,75			0							0						
2379	Контейнерная площадка	Почепское ГП		г. Почеп, ул. Брянская, д. 92Г (магазин Витязь)	52.916959, 33.485049	ж/б плиты		нет	нет		нет		Ср, Пт, Вс	4	4	0,75		пластик	2							0						
2380	Контейнерная площадка	Почепское ГП		г. Почеп, ул. Брянская д. 10д (около РЭС)	52.914760, 33.488960	ж/б плиты		нет	нет		нет		Ср, Пт, Вс	1	1	0,75			0							0						
2381	Контейнерная площадка	Почепское ГП		г. Почеп, ул. Леси Украинки, д. 13	52.929634, 33.434107	ж/б плиты		да	нет		нет		Ср, Вс	3	3	0,75			0							0						
2382	Контейнерная площадка	Почепское ГП		г. Почеп, пер.1-й Брянский, д. 15.	52.918027, 33.474265	ж/б плиты		нет	нет		нет		Вт, Пт	5	5	0,75			0							0						
2383	Контейнерная площадка	Почепское ГП		г. Почеп, пер. 3-й Завокзальный, д. 60В	52.901426, 33.476835	ж/б плиты		нет	нет		нет		Вт	1	1	0,75			0							0						
2384	Контейнерная площадка	Почепское ГП		г. Почеп, ул. Смоленская, д. 10	52.931436, 33.456900	ж/б плиты		нет	нет		нет		Ежедневно	5	5	0,75			0							0						
2385	Контейнерная площадка	Почепское ГП		г. Почеп, ул. Успевича,д. 78, Автовокзал	52.902321, 33.468004	ж/б плиты		нет	нет		нет		Ежедневно	4	4	0,75		пластик	6							0						
2386	Контейнерная площадка	Почепское ГП		г. Почеп, м-н "Северный" ул. Овражная, д. 23	52.927100, 3342695 6	ж/б плиты		да	нет		нет		Ср, Вс	5	5	0,75			0							0						
2387	Контейнерная площадка	Почепское ГП		г. Почеп, ул. Ленина, д. 32	52.928288, 33.460141	ж/б плиты		нет	нет		нет		Пн, Вт, Чт, Сб	5	5	0,75		пластик	2							0						
2388	Контейнерная площадка	Почепское ГП		г. Почеп, ж\д переезд (Витовка)	52.317900, 33.482294	ж/б плиты		нет	нет		нет		Пн, Ср, Пт, Вс	5	5	0,75			0							0						
2389	Контейнерная площадка	Почепское ГП		г. Пчеп, ул. Бориса калькова. Д. 22.	52.938151, 33.438222	ж/б плиты		нет	нет		нет		Пн, Ср, Пт	5	5	0,75			0							0						
2390	Контейнерная площадка	Почепское ГП		г. Почеп, ул. Бориса Калькова, д.5А	52.9732, 33.441828	ж/б плиты		нет	нет		нет		Пн, Ср, Пт	5	5	0,75		пластик	2							0						
2391	Контейнерная площадка	Почепское ГП		г. Почеп, ул. Мглинская,д 35.	5293278 1, 33.446069	ж/б плиты		нет	нет		нет		Ср	2	2	0,75			0							0						
2392	Контейнерная площадка	Почепское ГП		г. Почеп, ул. Строителей,д 11	52.926782, 33.438396	ж/б плиты		да	нет		да		Пн, Ср, Сб	8	4	0,75		пластик	4							0						
2393	Контейнерная площадка	Почепское ГП		г. Почеп, ул. Строителей, д. 5	52.927576, 33.435337	ж/б плиты		нет	нет		да		Пн, Вт, Пт, Вс	6	1	0,75		пластик	5							0						
2394	Контейнерная площадка	Почепское ГП		г. Почеп, пер. 5-й Стародубский, д. 7	52.925535, 33.439753	ж/б плиты		нет	нет		нет		Пн, Ср, Пт	5	5	0,75			0							0						
2395	Контейнерная площадка	Почепское ГП		г.Почеп,ул. Хаботько,д. 48	52.925533, 33.444822	ж/б плиты		нет	нет		нет		Вт, Чт, Сб, Вс	4	4	0,75			0							0						
2396	Контейнерная площадка	Почепское ГП		г. Почеп, ул. Кирова,д. 4	52.929656, 33.453384	ж/б плиты		нет	нет		нет		Вт, Пт	4	4	0,75		пластик	2							0						
2397	Контейнерная площадка	Почепское ГП		г. Почеп, ул. Стародубская,д. 10	52.929668, 33.451782	ж/б плиты		нет	нет		нет		Вт, Пт	5	5	0,75		пластик	2							0						

2398	Контейнерная площадка	Почепское ГП		г. Почеп, ул. Стародубская, д22	52.929839, 33.448970	ж/б плиты		нет	нет		нет		Вт, Пт	5	5	0,75		пластик	2							0			
2399	Контейнерная площадка	Почепское ГП		г. Почеп,ул. Октябрьская, д.7А	52.929550, 33.458619	ж/б плиты		нет	нет		нет		Пн, Ср, Пт	3	3	0,75		пластик	2							0			
2400	Контейнерная площадка	Почепское ГП		г. Почеп,ул. Октябрьская, д. 6.	52.928962, 33.456840	ж/б плиты		нет	нет		нет		Вт, Пт	3	3	0,75		пластик	2							0			
2401	Контейнерная площадка	Почепское ГП		г. Почеп, пер. Володарского, д. 20А	52.904397, 33.475369	ж/б плиты		нет	нет		нет		Вт, Чт, Сб	3	3	0,75		пластик	2							0			
2402	Контейнерная площадка	Почепское ГП		г. Почеп, пер. Володарского, д. 20Б	52.902677, 33.474523	ж/б плиты		нет	нет		нет		Вт, Чт, Сб	4	4	0,75			0							0			
2403	Контейнерная площадка	Почепское ГП		г. Почеп, ул. Володарского, д. 1	52.907371, 33.470968	ж/б плиты		нет	нет		нет		Вт, Пт	2	2	0,75		пластик	2							0			
2404	Контейнерная площадка	Почепское ГП		г.Почеп, ул. Усиевича,д.69	52.902034, 33.470302	ж/б плиты		нет	нет		нет		Пн, Ср, Пт	5	5	0,75			0							0			
2405	Контейнерная площадка	Почепское ГП		г. Почеп, ул. Мира, д. 77	52.950639, 33.455668	ж/б плиты		нет	нет		нет		Пн, Ср, Пт	5	5	0,75			0							0			
2406	Контейнерная площадка	Почепское ГП		г. Почеп, пер. 2-й Мира, д.1А	52.948748, 33.456786	ж/б плиты		нет	нет		нет		Пн, Ср, Пт	4	4	0,75			0							0			
2407	Контейнерная площадка	Почепское ГП		г. Почеп, пер. Юбилейный, д. 10	52.948371, 33.463625	ж/б плиты		нет	нет		нет		Пн, Вт, Пт, Вс	1	1	0,75		пластик	2							0			
2408	Контейнерная площадка	Почепское ГП		г. Почеп, пер. 2-й Мира, д. 16А	52.947558, 33.458870	ж/б плиты		нет	нет		нет		Пн, Ср, Пт	4	4	0,75			0							0			
2409	Контейнерная площадка	Почепское ГП		г. Почеп, пер. 2-й Мира, д.20А	52.947013, 33.460799	ж/б плиты		нет	нет		нет		Пн, Ср, Пт	5	5	0,75		пластик	6							0			
2410	Контейнерная площадка	Почепское ГП		г.Почеп, ул. Стародубская, д. 26	52.929898, 33.447576	ж/б плиты		нет	нет		нет		Вт, Пт	4	4	0,75			0							0			
2411	Контейнерная площадка	Почепское ГП		г. Почеп, пер. Юбилейный, д. 4	52.949230, 33.464953	ж/б плиты		нет	нет		нет		Пн, Ср, Пт	5	5	0,75		пластик	2							0			
2412	Контейнерная площадка	Почепское ГП		г.Почеп, пер. 4-й Стародубский,д. 5Д	52.927979, 33.439173	ж/б плиты		нет	нет		нет		Пн, Ср, Чт, Сб, Вс	5	5	0,75			0							0			
2413	Контейнерная площадка	Почепское ГП		г. Почеп, пер. 2-й Завокзальный, д.19	52.926423, 33.437331	ж/б плиты		нет	нет		нет		Пн, Ср, Пт	1	1	0,75			0							0			
2414	Контейнерная площадка	Почепское ГП		г. Почеп, узл. Злынковская, д. 2	52.911754, 33.473502	ж/б плиты		нет	нет		нет		Пн, Ср, Сб	3	3	0,75		пластик	2							0			
2415	Контейнерная площадка	Почепское ГП		г. Почеп, ул. Ново-Затинская,д. 48	52.936096, 33.450901	ж/б плиты		нет	нет		нет		Пн, Вт, Чт, Пт, Вс	1	1	0,75		пластик	4							0			
2416	Контейнерная площадка	Почепское ГП		г. Почеп, ул. Привокзальная, д.27	52.916923, 33.460688	ж/б плиты		нет	нет		нет		Пн, Ср, Пт	3	3	0,75			0							0			
2417	Контейнерная площадка	Почепское ГП		г.Почеп, ул. Толстого, д. 65Б	52.917486, 33.466325	ж/б плиты		нет	нет		да		Пн, Вт, Чт, Пт, Вс	6	2	0,75		пластик	4							0			
2418	Контейнерная площадка	Почепское ГП		г. Почеп, ул. Ново-Полинская, д. 64А	52.914769, 33.455335	ж/б плиты		нет	нет		нет		Пн, Вт, Пт, Вс	1	1	0,75			0							0			
2419	Контейнерная площадка	Почепское ГП		г. Почеп, пер. Затинский д. 15	52.934007, 33.453255	ж/б плиты		нет	нет		нет		Вт, Пт	3	3	0,75			0							0			
2420	Контейнерная площадка	Почепское ГП		г. Почеп, ул Сиреневая, д. 1Б	52.922310, 33.436815	ж/б плиты		нет	нет		нет		Пн, Ср, Пт	5	5	0,75			0							0			
2421	Контейнерная площадка	Почепское ГП		г. Почеп, ул. Речицкая, д. 13	52.900487, 33.467653	ж/б плиты		нет	нет		нет		Пн, Вт, Ср, Чт, Пт, Сб	2	2	0,75			0							0			
2422	Контейнерная площадка	Почепское ГП		г. Почеп, ул. Мглинская, д. 153	52.931041, 33.414038	ж/б плиты		да	нет		да		Вт, Чт, Сб, Вс	8	4	0,75		пластик	4							0			
2423	Контейнерная площадка	Почепское ГП		г. Почеп, ул. Мглинская, д. 63	52.931492, 33.439956	ж/б плиты		нет	нет		нет		Вт, Чт, Сб	3	3	0,75			0							0			
2424	Контейнерная площадка	Почепское ГП		г. Почеп, ул. Розы Люксембург, д. 13 (около кладбища)	52.930449, 33.439094	ж/б плиты		нет	нет		нет		Пн, Ср, Сб	3	3	0,75		пластик	2							0			
2425	Контейнерная площадка	Почепское ГП		г. Почеп, ул. Стародубская, д. 29	52.929319, 33.447020	ж/б плиты		нет	нет		нет		Пн, Вт, Чт, Пт, Вс	1	1	0,75			0							0			
2426	Контейнерная площадка	Почепское ГП		г. Почеп, ул. Ново-Колхозная, д. 127	52.950275, 33.471829	ж/б плиты		нет	нет		нет		Пн, Ср, Пт	4	4	0,75			0							0			
2427	Контейнерная площадка	Почепское ГП		г. Почеп, ул. Черномазова, д. 48	52.917997, 33.427859	ж/б плиты		нет	нет		нет		Пя. Пт	3	3	0,75			0							0			
2428	Контейнерная площадка	Почепское ГП		г. Почеп, ул. Октябрьская, д. 14	52.926929, 33.457945	ж/б плиты		да	нет		нет		Пн, Ср, Пт	4	4	0,75			0							0			

2429	Контейнерная площадка	Почепское ГП		г. Почеп, ул. Толстого, д. 101	52.914372, 33.463741	ж/б плиты		нет	нет		да		Пн, Чт	7	3	0,75		пластик	4							0			
2430	Контейнерная площадка	Почепское ГП		г. Почеп, ул. Брянская, д. 92Б	52.916421, 33.485367	ж/б плиты		нет	нет		нет		Пт	1	1	0,75			0							0			
2431	Контейнерная площадка	Почепское ГП		г. Почеп, ул. Суконно-Фабличная, д. 121	52.910771, 33.440856	ж/б плиты		нет	нет		нет		Вт, Чт, Вс	3	3	0,75			0							0			
2432	Контейнерная площадка	Почепское ГП	1	г. Почеп ул. Мглинская д. 6	52.931626, 33.452409	Ж/Б плиты	2,00 кв.м	да	да	нет	да	3	Ежедневно	металлопрокат с порошковой	1	0,2	еврозахват	пластик	2	0,4	еврозахват	0	0	0	0	0	Магазин "Мебель+" ОГРН	г. Почеп	ИП Тихановский Магазин "Мебель+" ОГРН 308673124600058 ул. Мглинская д. 6
2433	Контейнерная площадка	Красноргское СП		С. Красный Рог, ул. Садовая, д. 31.	52.943408, 33.738211	ж/б плиты		нет	нет		да	2	Вт, Сб			0,75		пластик	2	0,65		0	0	0	0	0			
2434	Контейнерная площадка	Красноргское СП		с. Красный Рог, ул. Садовая, д. 53	52.942121, 33.736157	ж/б плиты		нет	нет		да	2	Вт, Сб			0,75		пластик	2	0,65		0	0	0	0	0			
2435	Контейнерная площадка	Красноргское СП		с. Красный Рог, ул. Садовая (кладбище)	52.941561, 33.734549	ж/б плиты		нет	нет		да	3	Вт, Сб			0,75		пластик	2	0,65		0	0	0	0	0			
2436	Контейнерная площадка	Красноргское СП		с. Красный Рог, ул. Брянская,д. 27	52.948043, 33.746463	ж/б плиты		нет	нет		да	2	Вт, Сб			0,75		пластик	2	0,65		0	0	0	0	0			
2437	Контейнерная площадка	Красноргское СП		с. Красный Рог, ул. Толстого, д. 10.	52.950172, 33.741544	ж/б плиты		нет	нет		да	3	Вт, Сб			0,75		пластик	2	0,65		0	0	0	0	0			
2438	Контейнерная площадка	Красноргское СП		с. Красный Рог, ул. Толстого, д. 38	52.953724, 33.740568	ж/б плиты		нет	нет		да	3	Вт, Сб			0,75		пластик	2	0,65		0	0	0	0	0			
2439	Контейнерная площадка	Красноргское СП		с. Красный Рог, пер. 1-й. Толстого	52.948581, 33.740302	ж/б плиты		нет	нет		да	2	Вт, Сб			0,75		пластик	2	0,65		0	0	0	0	0			
2440	Контейнерная площадка	Красноргское СП		с. Красный Рог, пер. 2-й. Толстого	52.950675, 33.737745	ж/б плиты		нет	нет		да	3	Вт, Сб			0,75		пластик	2	0,65		0	0	0	0	0			
2441	Контейнерная площадка	Красноргское СП		с. Красный Рог, ул Молодежная (м-ин "Океан")	-	ж/б плиты		нет	нет		да	2	Вт, Сб			0,75		пластик	2	0,65		0	0	0	0	0			
2442	Контейнерная площадка	Красноргское СП		с. Красный Рог, ул Юбилейная	52.958036, 33.752967	ж/б плиты		нет	нет		да	2	Вт, Сб			0,75		пластик	2	0,65		0	0	0	0	0			
2443	Контейнерная площадка	Красноргское СП		с. Красный Рог, ул Озерная	52.954919, 33.740101	ж/б плиты		нет	нет		нет	2	Вт, Сб			0,75			0	-		0	0	0	0	0			
2444	Контейнерная площадка	Красноргское СП		с. Красный Рог, ул Садовая	52.948717, 33.735255	ж/б плиты		нет	нет		нет	2	Вт, Сб			0,75			0	-		0	0	0	0	0			
2445	Контейнерная площадка	Красноргское СП		п. Озаренный, ул. Садовая, д. 2	52.949912, 33.727399	ж/б плиты		нет	нет		да	4	Вт, Сб			0,75		пластик	2	0,65		0	0	0	0	0			
2446	Контейнерная площадка	Красноргское СП		п. Озаренный, ул. Октябрьская, д. 32	52.950854, 33.732604	ж/б плиты		нет	нет		да	4	Вт, Сб			0,75		пластик	2	0,65		0	0	0	0	0			
2447	Контейнерная площадка	Красноргское СП		п. Озаренный, ул. Дорожная, д. 6	52.948508, 33.729537	ж/б плиты		нет	нет		да	3	Вт, Сб			0,75		пластик	2	0,65		0	0	0	0	0			
2448	Контейнерная площадка	Красноргское СП		п. Озаренный, ул. Дорожная, д. 16	52.948515, 33.731417	ж/б плиты		нет	нет		да	3	Вт, Сб			0,75		пластик	2	0,65		0	0	0	0	0			
2449	Контейнерная площадка	Красноргское СП		с. Милечь, ул. Центральная, д. 11	52.882209, 33.754028	ж/б плиты		нет	нет		нет	2	Вт, Сб			0,75			0	-		0	0	0	0	0			
2450	Контейнерная площадка	Красноргское СП		с. Милечь, ул. Центральная, д. 32	52.879733, 33.754974	ж/б плиты		нет	нет		нет	2	Вт, Сб			0,75			0	-		0	0	0	0	0			
2451	Контейнерная площадка	Красноргское СП		с. Милечь, ул. Центральная, д. 51	52.876707, 33.756230	ж/б плиты		нет	нет		нет	2	Вт, Сб			0,75			0	-		0	0	0	0	0			
2452	Контейнерная площадка	Красноргское СП		с. Милечь, ул. Центральная, д. 67	52.875400, 33.759634	ж/б плиты		нет	нет		нет	2	Вт, Сб			0,75			0	-		0	0	0	0	0			
2453	Контейнерная площадка	Красноргское СП		с. Милечь, ул. Центральная, д. 70	52.872247, 33.764111	ж/б плиты		нет	нет		нет	2	Вт, Сб			0,75			0	-		0	0	0	0	0			
2454	Контейнерная площадка	Красноргское СП		с. Милечь, ул. Центральная, д. 7	52.883431, 33.755763	ж/б плиты		нет	нет		нет	2	Вт, Сб			0,75			0	-		0	0	0	0	0			
2455	Контейнерная площадка	Красноргское СП		с. Милечь, ул. Полевая, д. 33	52.871623, 33.769388	ж/б плиты		нет	нет		нет	3	Вт, Сб			0,75			0	-		0	0	0	0	0			
2456	Контейнерная площадка	Красноргское СП		с. Милечь, ул. Мира, д. 2	52.874788, 33.764483	ж/б плиты		нет	нет		нет	3	Вт, Сб			0,75			0	-		0	0	0	0	0			
2457	Контейнерная площадка	Красноргское СП		с. Усошки, ул. Рабочая, д. 34	52.922411, 33.706523	ж/б плиты		нет	нет		нет	2	Вт, Сб			0,75			0	-		0	0	0	0	0			
2458	Контейнерная площадка	Красноргское СП		с. Усошки, ул. Молодежная, д. 5	52.918776, 33.702473	ж/б плиты		нет	нет		нет	2	Вт, Сб			0,75			0	-		0	0	0	0	0			
2459	Контейнерная площадка	Красноргское СП		с. Усошки, ул. Молодежная, д. 21	52.918189, 33.698888	ж/б плиты		нет	нет		нет	2	Вт, Сб			0,75			0	-		0	0	0	0	0			

2460	Контейнерная площадка	Красногорское СП		с. Усошки, ул. Молодежная, д. 55	52.916767, 33.692240	ж/б плиты		нет	нет		нет	2	Вт, Сб			0,75			0	-		0	0	0	0	0			
2461	Контейнерная площадка	Красногорское СП		п. Роща, ул. Молодежная, д.12	52.924818, 33.682873	ж/б плиты		нет	нет		нет	2	Вт, Сб			0,75			0	-		0	0	0	0	0			
2462	Контейнерная площадка	Красногорское СП		п. Роща, ул. Школьная	52.922008, 33.686411	ж/б плиты		нет	нет		нет	4	Вт, Сб			0,75			0	-		0	0	0	0	0			
2463	Контейнерная площадка	Красногорское СП		п. Роща, пер. 1-й Молодежный, д. 1	52.927115, 33.682938	ж/б плиты		нет	нет		нет	2	Вт, Сб			0,75			0	-		0	0	0	0	0			
2464	Контейнерная площадка	Красногорское СП		п. Роща, пер. 3-й Молодежный, д. 1	52.928338, 33.686016	ж/б плиты		нет	нет		нет	2	Вт, Сб			0,75			0	-		0	0	0	0	0			
2465	Контейнерная площадка	Красногорское СП		п. Роща, ул. Центральная, д. 22	52.924263, 33.695654	ж/б плиты		нет	нет		нет	4	Вт, Сб			0,75			0	-		0	0	0	0	0			
2466	Контейнерная площадка	Красногорское СП		п. Роща, ул. Центральная, д 21	52.922178, 33.690751	ж/б плиты		нет	нет		нет	3	Вт, Сб			0,75			0	-		0	0	0	0	0			
2467	Контейнерная площадка	Красногорское СП		п. Роща, ул. Рощевская	52.922005, 33.686986	ж/б плиты		нет	нет		нет	2	Вт, Сб			0,75			0	-		0	0	0	0	0			
2468	Контейнерная площадка	Красногорское СП		п. Роща, ул. Центральная, д. 63	52.926063, 33.699802	ж/б плиты		нет	нет		нет	1	Вт, Сб			0,75			0	-		0	0	0	0	0			
2469	Контейнерная площадка	Красногорское СП		п. Роща, ул. Луговая, д. 19	52.922841, 33.695402	ж/б плиты		нет	нет		нет	2	Вт, Сб			0,75			0	-		0	0	0	0	0			
2470	Контейнерная площадка	Красногорское СП		п. Роща, ул. Луговая, д. 12	52.923759, 33.699771	ж/б плиты		нет	нет		нет	2	Вт, Сб			0,75			0	-		0	0	0	0	0			
2471	Контейнерная площадка	Красногорское СП		п. Весенний, ул. Заречная,д. 6	52.962494, 33.758809	ж/б плиты		нет	нет		нет	1	Вт, Сб			0,75			0	-		0	0	0	0	0			
2472	Контейнерная площадка	Красногорское СП		п. Весенний, ул. Заречная, д. 26	52.964026, 33.762556	ж/б плиты		нет	нет		нет	2	Вт, Сб			0,75			0	-		0	0	0	0	0			
2473	Контейнерная площадка	Красногорское СП		п. Весенний, ул. Дорожная, д. 2	52.963895, 33.768280	ж/б плиты		нет	нет		нет	2	Вт, Сб			0,75			0	-		0	0	0	0	0			
2474	Контейнерная площадка	Красногорское СП		п. Весенний, ул. Дорожная, д. 12	52.950881, 33.732576	ж/б плиты		нет	нет		нет	2	Вт, Сб			0,75			0	-		0	0	0	0	0			
2475	Контейнерная площадка	Бакланское СП		п. Мостище, ул. Молодежная, д. 2	52.735949, 33.291717	ж/б плиты		нет	нет		нет	3	Чт, Вс			0,75			0	-		0	0	0	0	0			
2476	Контейнерная площадка	Бакланское СП		п. Мстище, ул. Молодежная, д.17	52.733598, 33.293609	ж/б плиты		нет	нет		нет	1	Чт, Вс			0,75			0	-		0	0	0	0	0			
2477	Контейнерная площадка	Бакланское СП		п. Октябрьский, ул. Цветочная, д. 28	52.737708, 33.289125	ж/б плиты		нет	нет		нет	2	Чт, Вс			0,75			0	-		0	0	0	0	0			
2478	Контейнерная площадка	Бакланское СП		п. Октябрьский, ул. Цветочная, д. 1	52.743615, 33.285665	ж/б плиты		нет	нет		нет	4	Чт, Вс			0,75			0	-		0	0	0	0	0			
2479	Контейнерная площадка	Бакланское СП		п. Октябрьский, ул. Октябрьская, д. 4	52.744434, 33.281830	ж/б плиты		нет	нет		да	4	Чт, Вс			0,75		пластик	1	0,65		0	0	0	0	0			
2480	Контейнерная площадка	Бакланское СП		д. Кожемяки, ул. Молодежная, д. 3	52.782611, 33.190096	ж/б плиты		нет	нет		нет	2	Чт, Вс			0,75			0	-		0	0	0	0	0			
2481	Контейнерная площадка	Бакланское СП		д. Кожемяки, ул. Молодежная, д.13	52.781869, 33.194926	ж/б плиты		нет	нет		нет	2	Чт, Вс			0,75			0	-		0	0	0	0	0			
2482	Контейнерная площадка	Бакланское СП		д. Кожемяки, пер. Зеленый,д. 4	52.781869, 33.194926	ж/б плиты		нет	нет		нет	2	Чт, Вс			0,75			0	-		0	0	0	0	0			
2483	Контейнерная площадка	Бакланское СП		д. Кожемяки, пер.Школьный, д.3	52.784002, 33.190477	ж/б плиты		нет	нет		да	2	Чт, Вс			0,75		пластик	1	0,65		0	0	0	0	0			
2484	Контейнерная площадка	Бакланское СП		д. Кожемяки, пер. Зеленый,д. 4	52.782721, 33.196612	ж/б плиты		нет	нет		нет	2	Чт, Вс			0,75			0	-		0	0	0	0	0			
2485	Контейнерная площадка	Бакланское СП		д. Кожемяки, пер. Зеленый, д. 5	52.783404, 33.197975	ж/б плиты		нет	нет		нет	2	Чт, Вс			0,75			0	-		0	0	0	0	0			
2486	Контейнерная площадка	Бакланское СП		д. Кожемяки, ул. Лесная, д. 3	52.784168, 33.194465	ж/б плиты		нет	нет		нет	2	Чт, Вс			0,75			0	-		0	0	0	0	0			
2487	Контейнерная площадка	Бакланское СП		с. Лапино, ул. Цветная, д. 20	52.760377, 33.220281	ж/б плиты		нет	нет		нет	1	Чт, Вс			0,75			0	-		0	0	0	0	0			
2488	Контейнерная площадка	Бакланское СП		с. Лапино, ул. Цветная, д. 12	52.761263, 33.219402	ж/б плиты		нет	нет		нет	2	Чт, Вс			0,75			0	-		0	0	0	0	0			
2489	Контейнерная площадка	Бакланское СП		с. Лапино, ул. Цветная, д. 3	52.764338, 33.216503	ж/б плиты		нет	нет		да	2	Чт, Вс			0,75		пластик	1	0,65		0	0	0	0	0			
2490	Контейнерная площадка	Бакланское СП		д. Татищево, ул. Советская, д. 23	52.771346, 33.280958	ж/б плиты		нет	нет		да	2	Чт, Вс			0,75		пластик	1	0,65		0	0	0	0	0			

2491	Контейнерная площадка	Бакланское СП		д. Татищево, ул. Советская, д. 76	52.773636, 33.281606	ж/б плиты		нет	нет		нет	1	Чт, Вс			0,75			0	-		0	0	0	0	0			
2492	Контейнерная площадка	Бакланское СП		с. Баклань, проспект Ленина, д. 5	52.737069, 33.256113	ж/б плиты		нет	нет		да	5	Чт, Вс			0,75		пластик	1	0,65		0	0	0	0	0			
2493	Контейнерная площадка	Бакланское СП		с. Баклань, проспект Ленина, д. 2А	52.737589, 33.256441	ж/б плиты		нет	нет		нет	2	Чт, Вс			0,75			0	-		0	0	0	0	0			
2494	Контейнерная площадка	Бакланское СП		с. Баклань, проспект Ленина, д. 3	52.737967, 33.257675	ж/б плиты		нет	нет		да	5	Чт, Вс			0,75		пластик	1	0,65		0	0	0	0	0			
2495	Контейнерная площадка	Бакланское СП		с. Баклань, ул. Первомайская, д.134	52.751873, 33.268204	ж/б плиты		нет	нет		нет	2	Чт, Вс			0,75			0	-		0	0	0	0	0			
2496	Контейнерная площадка	Бакланское СП		с. Баклань, ул. Первомайская, д. 145	52.746251, 33.265464	ж/б плиты		нет	нет		нет	2	Чт, Вс			0,75			0	-		0	0	0	0	0			
2497	Контейнерная площадка	Бакланское СП		с. Баклань, ул Первомайская, д. 108	52.748189, 33.268250	ж/б плиты		нет	нет		нет	2	Чт, Вс			0,75			0	-		0	0	0	0	0			
2498	Контейнерная площадка	Бакланское СП		с. Баклань, ул. Первомайская, д. 95	52.742459, 33.262328	ж/б плиты		нет	нет		нет	2	Чт, Вс			0,75			0	-		0	0	0	0	0			
2499	Контейнерная площадка	Бакланское СП		с. Баклань, ул. Первомайская, д. 60	52.738373, 33.263022	ж/б плиты		нет	нет		нет	2	Чт, Вс			0,75			0	-		0	0	0	0	0			
2500	Контейнерная площадка	Бакланское СП		с. Баклань, ул. Первомайская,д. 32	52.732428, 33.265083	ж/б плиты		нет	нет		нет	2	Чт, Вс			0,75			0	-		0	0	0	0	0			
2501	Контейнерная площадка	Бакланское СП		с. Баклань, ул Первомайская, д. 9	52.728249, 33.268826	ж/б плиты		нет	нет		нет	1	Чт, Вс			0,75			0	-		0	0	0	0	0			
2502	Контейнерная площадка	Бакланское СП		с. Баклань, ул. Пионерская, д. 7	52.735084, 33.257980	ж/б плиты		нет	нет		нет	2	Чт, Вс			0,75			0	-		0	0	0	0	0			
2503	Контейнерная площадка	Бакланское СП		с. Баклань, ул. Пионерская, д. 20	52.733782, 33.252808	ж/б плиты		нет	нет		нет	2	Чт, Вс			0,75			0	-		0	0	0	0	0			
2504	Контейнерная площадка	Бакланское СП		с. Баклань, ул. Школьная, д. 4	52.741082, 33.242766	ж/б плиты		нет	нет		нет	2	Чт, Вс			0,75			0	-		0	0	0	0	0			
2505	Контейнерная площадка	Бакланское СП		с. Баклань, ул. Школьная, д. 23	52.739793, 33.250588	ж/б плиты		нет	нет		нет	2	Чт, Вс			0,75			0	-		0	0	0	0	0			
2506	Контейнерная площадка	Бакланское СП		с. Баклань, ул. Школьная, д. 18	52.738992, 33.250591	ж/б плиты		нет	нет		да	6	Чт, Вс			0,75		пластик	1	0,65		0	0	0	0	0			
2507	Контейнерная площадка	Бакланское СП		с. Баклань, ул. Молодежная, д. 27	52.745289, 33.254109	ж/б плиты		нет	нет		нет	2	Чт, Вс			0,75			0	-		0	0	0	0	0			
2508	Контейнерная площадка	Витовское СП		п. Кирпичный завод, ул. Озерная, д. 1	52.906964, 33.538743	ж/б плиты		нет	нет		нет	5	Пн			0,75			0	-		0	0	0	0	0			
2509	Контейнерная площадка	Дмитровское СП		с. Дмитрово, ул. Дмитровская	53.062092, 33.572015	ж/б плиты		нет	нет		нет	3	Вс			0,75			0	-		0	0	0	0	0			
2510	Контейнерная площадка	Дмитровское СП		с. Дмитрово, ул. Молодежная	53.066763, 33.573267	ж/б плиты		нет	нет		нет	3	Вс			0,75			0	-		0	0	0	0	0			
2511	Контейнерная площадка	Дмитровское СП		с. Дмитрово, ул. Новостройки	53.064413, 33.568545	ж/б плиты		нет	нет		нет	3	Вс			0,75			0	-		0	0	0	0	0			
2512	Контейнерная площадка	Дмитровское СП		д. Папсуевка, ул. Центральная	53.044761, 33.599039	ж/б плиты		нет	нет		нет	2	Вс			0,75			0	-		0	0	0	0	0			
2513	Контейнерная площадка	Дмитровское СП		д. Папсуевка, пер. Труда	53.044305, 33.601791	ж/б плиты		нет	нет		нет	2	Вс			0,75			0	-		0	0	0	0	0			
2514	Контейнерная площадка	Чоповское СП		д. Житня, ул. Молодежная, д. 16	52.949023, 33.351154	ж/б плиты		нет	нет		нет	2	Ср,Вс			0,75			0	-		0	0	0	0	0			
2515	Контейнерная площадка	Чоповское СП		д. Житня, ул. Заводская, д. 2	52.949394, 33.353648	ж/б плиты		нет	нет		да	4	Ср,Вс			0,75		пластик	2	0,65		0	0	0	0	0			
2516	Контейнерная площадка	Чоповское СП		д. Житня, ул. Центральная, д. 5	52.950551, 33.354045	ж/б плиты		нет	нет		да	3	Ср,Вс			0,75		пластик	2	0,65		0	0	0	0	0			
2517	Контейнерная площадка	Чоповское СП		д. Житня, ул. Центральная, д. 17	52.953573, 33.351751	ж/б плиты		нет	нет		да	3	Ср,Вс			0,75		пластик	2	0,65		0	0	0	0	0			
2518	Контейнерная площадка	Чоповское СП		д. Житня, ул. Центральная, д. 28	52.954578, 33.351647	ж/б плиты		нет	нет		да	2	Ср,Вс			0,75		пластик	2	0,65		0	0	0	0	0			
2519	Контейнерная площадка	Чоповское СП		с. Чопово, ул. Школьная, д. 10	52.970872, 33.332241	ж/б плиты		нет	нет		нет	1	Ср,Вс			0,75			0	-		0	0	0	0	0			
2520	Контейнерная площадка	Чоповское СП		с. Чопово, ул. Заречная. перекресток	52.968228, 33.324598	ж/б плиты		нет	нет		нет	2	Ср,Вс			0,75			0	-		0	0	0	0	0			
2521	Контейнерная площадка	Чоповское СП		с. Чопово,ул. Мира, перекресток	52.967617, 33.327118	ж/б плиты		нет	нет		нет	2	Ср,Вс			0,75			0	-		0	0	0	0	0			

2522	Контейнерная площадка	Чоповское СП		с. Чоповод,ул. Мира, д. 1	52.964056, 33.331879	ж/б плиты		нет	нет		нет	1	Ср,Вс			0,75			0	-		0	0	0	0	0			
2523	Контейнерная площадка	Чоповское СП		д. Бохоричи, ул. Колхозная, д. 11	52.946732, 33.344787	ж/б плиты		нет	нет		нет	1	Ср,Вс			0,75			0	-		0	0	0	0	0			
2524	Контейнерная площадка	Чоповское СП		с. Васьковичи, ул. Профсоюзная, д. 21	52.950592, 33.296014	ж/б плиты		нет	нет		нет	3	Ср,Вс			0,75			0	-		0	0	0	0	0			
2525	Контейнерная площадка	Чоповское СП		с. Васьковичи, ул. Советская, д. 16А	52.954736, 33.294520	ж/б плиты		нет	нет		нет	3	Ср,Вс			0,75			0	-		0	0	0	0	0			
2526	Контейнерная площадка	Чоповское СП		д. Бумажная Фабрика, ул. Мира, д. 46	52.900249, 33.424156	ж/б плиты		нет	нет		нет	2	Ср,Вс			0,75			0	-		0	0	0	0	0			
2527	Контейнерная площадка	Чоповское СП		д. Бумажная Фабрика, ул. Мира, д. 13	52.901512, 33.427165	ж/б плиты		нет	нет		нет	2	Ср,Вс			0,75			0	-		0	0	0	0	0			
2528	Контейнерная площадка	Чоповское СП		д. Бумажная Фабрика, ул. Молодежная, д. 1	52.900724, 33.429908	ж/б плиты		нет	нет		нет	3	Ср,Вс			0,75			0	-		0	0	0	0	0			
2529	Контейнерная площадка	Чоповское СП		д. Бумажная Фабрика, ул. Молодежная, д. 19А	52.905366, 33.433735	ж/б плиты		нет	нет		нет	2	Ср,Вс			0,75			0	-		0	0	0	0	0			
2530	Контейнерная площадка	Речицкое СП		п. Речица, ул. 70 лет Октября, д. 25	52.890639, 33.474210	ж/б плиты		нет	нет		да	2	Пн, Пт			0,75		пластик	2	0,65		0	0	0	0	0			
2531	Контейнерная площадка	Речицкое СП		п. Речица,ул. 70 лет Октября, д. 47	52.889941, 33.479718	ж/б плиты		нет	нет		нет	1	Пн, Пт			0,75			0	-		0	0	0	0	0			
2532	Контейнерная площадка	Речицкое СП		п. Речица, ул. 70 лет Октября, д. 29	52.890976, 33.471403	ж/б плиты		нет	нет		нет	3	Пн, Пт			0,75			0	-		0	0	0	0	0			
2533	Контейнерная площадка	Речицкое СП		п. Речица, ул. 70 Лет Октября, д.14	52.891773, 33.463621	ж/б плиты		нет	нет		да	4	Пн, Пт			0,75		пластик	2	0,65		0	0	0	0	0			
2534	Контейнерная площадка	Речицкое СП		п. Речица, ул. 70 лет Октября, д. 5	52.892661, 33.463127	ж/б плиты		нет	нет		да	5	Пн, Пт			0,75		пластик	2	0,65		0	0	0	0	0			
2535	Контейнерная площадка	Речицкое СП		п. Речица, ул. Молодежная, д. 10	52.890319, 33.464223	ж/б плиты		нет	нет		да	6	Пн, Пт			0,75		пластик	2	0,65		0	0	0	0	0			
2536	Контейнерная площадка	Речицкое СП		п. Речица, ул. Молодежная, д. 10	52.890323. 33.468054	ж/б плиты		нет	нет		нет	3	Пн, Пт			0,75			0	-		0	0	0	0	0			
2537	Контейнерная площадка	Речицкое СП		п. Речица, пер. Садовый, д. 1	52.890489, 33.469241	ж/б плиты		нет	нет		нет	2	Пн, Пт			7,5			0	-		0	0	0	0	0			
2538	Контейнерная площадка	Речицкое СП		п. Речица, ул. Энтузиастов, д. 2	52.886292, 33.465380	ж/б плиты		нет	нет		нет	3	Пн, Пт			0,75			0	-		0	0	0	0	0			
2539	Контейнерная площадка	Речицкое СП		п. Речица, ул. Садовая, д. 22	52.891580, 33.473505	ж/б плиты		нет	нет		да	5	Пн, Пт			0,75		пластик	2	0,65		0	0	0	0	0			
2540	Контейнерная площадка	Речицкое СП		п. Речица, ул. Мичурина, д. 7	52.892206, 33.469268	ж/б плиты		нет	нет		нет	2	Пн, Пт			0,75			0	-		0	0	0	0	0			
2541	Контейнерная площадка	Речицкое СП		п. Речица, ул. Погарская, д.5	52.886796, 33.460165	ж/б плиты		нет	нет		да	2	Пн, Пт			0,75		пластик	2	0,65		0	0	0	0	0			
2542	Контейнерная площадка	Речицкое СП		п. Речица, ул. Погарская, д. 20	52.883228, 33.459601	ж/б плиты		нет	нет		нет	2	Пн, Пт			0,75			0	-		0	0	0	0	0			
2543	Контейнерная площадка	Речицкое СП		п. Речица, пер. Олимпийский, д.1	52.886104, 33.470896	ж/б плиты		нет	нет		да	4	Пн, Пт			0,75		пластик	2	0,65		0	0	0	0	0			
2544	Контейнерная площадка	Речицкое СП		п. Речица, пер. Олимпийский, д. 7а	52.887837, 33.467291	ж/б плиты		нет	нет		нет	3	Пн, Пт			0,75			0	-		0	0	0	0	0			
2545	Контейнерная площадка	Речицкое СП		п. Речица, ул. Лесная, д..18	52.891705, 33.460386	ж/б плиты		нет	нет		да	3	Пн, Пт			0,75		пластик	2	0,65		0	0	0	0	0			
2546	Контейнерная площадка	Речицкое СП		п. Речица, пер. Мичурина, д. 4	52.891788, 33.478086	ж/б плиты		нет	нет		да	2	Пн, Пт			0,75		пластик	2	0,65		0	0	0	0	0			
2547	Контейнерная площадка	Речицкое СП		п. Речица, пер. 2-й Садовый, д. 10	52.887889, 33.472926	ж/б плиты		нет	нет		нет	2	Пн, Пт			0,75			0	-		0	0	0	0	0			
2548	Контейнерная площадка	Речицкое СП		п. Хлебороб, ул. Центральная, д. 37	52.894452, 33.513362	ж/б плиты		нет	нет		нет	2	Пт			0,75			0	-		0	0	0	0	0			
2549	Контейнерная площадка	Речицкое СП		п. Хлебороб, ул. Центральная, д. 36	52.894088, 33.511467	ж/б плиты		нет	нет		нет	2	Пт			0,75			0	-		0	0	0	0	0			
2550	Контейнерная площадка	Речицкое СП		п. Хлебороб, ул. Центральная, д. 23	52.893444, 33.508751	ж/б плиты		нет	нет		нет	2	Пт			0,75			0	-		0	0	0	0	0			
2551	Контейнерная площадка	Речицкое СП		п. Хлебороб, ул. Центральная, д. 5	52.892127. 33.502786	ж/б плиты		нет	нет		нет	1	Пт			0,75			0	-		0	0	0	0	0			
2552	Контейнерная площадка	Речицкое СП		п. Хлебороб, ул. Центральная, д. 1	52.891019, 33.498246	ж/б плиты		нет	нет		нет	1	Пт			0,75			0	-		0	0	0	0	0			

2553	Контейнерная площадка	Речицкое СП		п. Хлебороб, ул. Солнечная, д. 19	52.896653, 33.515565	ж/б плиты		нет	нет		нет	2	Пт			0,75			0	-		0	0	0	0	0			
2554	Контейнерная площадка	Сетоловское СП		с. Сетолово ул. Колхозная, д. 7	52.991091, 33.501585	ж/б плиты		нет	нет		да	2	Вт, Пт			0,75		пластик	2	0,65		0	0	0	0	0			
2555	Контейнерная площадка	Сетоловское Сп		с. Сетолово, ул. Колхозная, д. 24	52.989095, 33.504776	ж/б плиты		нет	нет		нет	1	Вт, Пт			0,75			0	-		0	0	0	0	0			
2556	Контейнерная площадка	Сетоловское СП		с. Сетолово, ул. Колхозная, д.52	52.987861, 33.506702	ж/б плиты		нет	нет		нет	2	Вт,Пт			0,75			0	-		0	0	0	0	0			
2557	Контейнерная площадка	Сетоловское СП		с. Сетолово, ул. Советская, д.52	53.000453, 33.506633	ж/б плиты		нет	нет		нет	2	Вт, Пт			0,75			0	-		0	0	0	0	0			
2558	Контейнерная площадка	Сетоловское СП		с. Сетолово, ул. Советская, д. 9	52.991081, 33.499875	ж/б плиты		нет	нет		да	3	Вт, Пт			0,75		пластик	2	0,65		0	0	0	0	0			
2559	Контейнерная площадка	Сетоловское СП		с. Сетолово, ул. Полевая, д. 29	52.993418, 33.501324	ж/б плиты		нет	нет		нет	2	Вт, Пт			0,75			0	-		0	0	0	0	0			
2560	Контейнерная площадка	Сетоловское СП		с. Сетолово, ул. Молодежная, д. 9	52.994653, 33506257	ж/б плиты		нет	нет		да	3	Вт, Пт			0,75		пластик	2	0,65		0	0	0	0	0			
2561	Контейнерная площадка	Сетоловское СП		п. Громыки, ул. Центральная, д. 1	52.976996, 33.470185	ж/б плиты		нет	нет		да	5	Вт, Пт			0,75		пластик	2	0,65		0	0	0	0	0			
2562	Контейнерная площадка	Сетоловское СП		п. Громыки, ул. Центральная, д. 6	52.975821, 33.471913	ж/б плиты		нет	нет		да	4	Вт, Пт			0,75		пластик	2	0,65		0	0	0	0	0			
2563	Контейнерная площадка	Сетоловское СП		п. Громыки, ул. Центральная, д. 15	52.975099, 33.474155	ж/б плиты		нет	нет		нет	3	Вт, Пт			0,75			0	-		0	0	0	0	0			
2564	Контейнерная площадка	Сетоловское СП		п. Громыки, пет. Клубный, д. 2	52.976892, 33.473052	ж/б плиты		нет	нет		да	4	Вт,Пт			0,75		пластик	2	0,65		0	0	0	0	0			
2565	Контейнерная площадка	Сетоловское СП		с. Красная Слобода, ул. Коммунистическая, д. 22	53.031949, 33.527582	ж/б плиты		нет	нет		нет	2	Вт, Пт			0,75			0	-		0	0	0	0	0			
2566	Контейнерная площадка	Польниковское СП		д. Бытня, ул. Мира, д. 22	53.008452, 33.227302	-		нет	нет		да	0	Пт			-		пластик	1	0,65		0	0	0	0	0			
2567	Контейнерная площадка	Польниковское СП		д. Бытня, ул. Молодежная, д. 41	53.008679, 33.229726	-		нет	нет		да	0	Пт			-		пластик	1	0,65		0	0	0	0	0			
2568	Контейнерная площадка	Польниковское СП		д. Бытня, ул. Польниковская (и-ии Белый Аист)	53.004858, 33.237185	-		нет	нет		да	0	Пт			-		пластик	1	0,65		0	0	0	0	0			
2569	Контейнерная площадка	Польниковское СП		д. Бытня, ул. Польниковская, д. 40		-		нет	нет		да	0	Пт			-		пластик	1	0,65		0	0	0	0	0			
2570	Контейнерная площадка	Польниковское СП		д. Пашково, ул. Добролеевская, д. 7		-		нет	нет		да	0	Пт			-		пластик	1	0,65		0	0	0	0	0			
2571	Контейнерная площадка	Польниковское СП		д. Пашково, ул. Добролеевская, д. 27		-		нет	нет		да	0	Пт			-		пластик	1	0,65		0	0	0	0	0			
2572	Контейнерная площадка	15246000000, Рогнединский район, рп Рогнедино	1	Брянская область, Рогнединский район, рп Рогнедино, ул. Горького, уч. 5а	53.800090, 33.554681	иное	4	да	нет	нет	да	2	Еженедельно, пятница	черный металлопрокат с порошковой покраской	1	0,75	боковой захват	черный металлопрокат с порошковой покраской	1	1	боковой захват	0	0	0	0	0	Администрация Рогнединского района, ИНН 3225000340, Брянская область, Рогнединский район, рп Рогнедино, ул. Ленина, д. 29, тел. 8 4833121249	Брянская область, Рогнединский район, рп Рогнедино, ул. Горького, д. 5	
2573	Контейнерная площадка	15246000000, Рогнединский район, рп Рогнедино	1	Брянская область, Рогнединский район, рп Рогнедино, ул. Ленина, уч. 29а	53.800540, 33.555834	иное	4	да	нет	нет	нет	2	Еженедельно, пятница	черный металлопрокат с порошковой покраской	2	0,75	боковой захват	0	0	0	0	0	0	0	0	0	Администрация Рогнединского района, ИНН 3225000340, Брянская область, Рогнединский район, рп Рогнедино, ул. Ленина, д. 29, тел. 8 4833121249		Администрация Рогнединского района, ИНН 3225000340, Брянская область, Рогнединский район, рп Рогнедино, ул. Ленина, д. 29
2574	Контейнерная площадка	15246000000, Рогнединский район, рп Рогнедино	1	Брянская область, Рогнединский район, рп Рогнедино, ул. Садовая, уч. 46	53.806181, 33.556130	иное	6	да	нет	нет	да	3	Еженедельно, пятница	черный металлопрокат с порошковой покраской	2	0,75	боковой захват	черный металлопрокат с порошковой покраской	1	1	боковой захват	0	0	0	0	0	Администрация Рогнединского района, ИНН 3225000340, Брянская область, Рогнединский район, рп Рогнедино, ул. Ленина, д. 29, тел. 8 4833121249	Брянская область, Рогнединский район, рп Рогнедино, ул. Садовая, д. 4, д. 6	
2575	Контейнерная площадка	15246000000, Рогнединский район, рп Рогнедино	1	Брянская область, Рогнединский район, рп Рогнедино, ул. Первомайская, уч. 42а	53.808775, 33.558175	иное	2	да	нет	нет	да	2	Еженедельно, пятница	черный металлопрокат с порошковой покраской	1	0,75	боковой захват	черный металлопрокат с порошковой покраской	1	1	боковой захват	0	0	0	0	0	Администрация Рогнединского района, ИНН 3225000340, Брянская область, Рогнединский район, рп Рогнедино, ул. Ленина, д. 29, тел. 8 4833121249	Брянская область, Рогнединский район, рп Рогнедино, ул. Первомайская, д. 42	

2576	Контейнерная площадка	15246000000, Рогнединский район, рп Рогнедино	1	Брянская область, Рогнединский район, рп Рогнедино, ул. Первомайская, уч. 40а	53.80877, 33.558175	иное	2	да	нет	нет	да	2	Еженедельно, пятница	черный металлопрокат с порошковой покраской	1	0,75	боковой захват	черный металлопрокат с порошковой покраской	1	1	боковой захват	0	0	0	0	0	Администрация Рогнединского района, ИНН 3225000340, Брянская область, Рогнединский район, рп Рогнедино, ул. Ленина, д. 29, тел. 8 4833121249	Брянская область, Рогнединский район, рп Рогнедино, ул. Первомайская, д. 42	
2577	Контейнерная площадка	15246000000, Рогнединский район, рп Рогнедино	1	Брянская область, Рогнединский район, рп Рогнедино, ул. Ленина, уч. 70б	53.805885, 33.554374	иное	9	да	нет	нет	нет	4	Еженедельно, пятница	черный металлопрокат с порошковой покраской	4	0,75	боковой захват	черный металлопрокат с порошковой покраской	0	0	0	0	0	0	0	0	Администрация Рогнединского района, ИНН 3225000340, Брянская область, Рогнединский район, рп Рогнедино, ул. Ленина, д. 29, тел. 8 4833121249	Брянская область, Рогнединский район, рп Рогнедино, ул. Ленина, д. 70А, д. 72А, д. 74А, д. 76А	
2578	Контейнерная площадка	15246000000, Рогнединский район, рп Рогнедино	1	Брянская область, Рогнединский район, рп Рогнедино, ул. Ленина, уч. 39а	53.802071, 33.554377	иное	4	да	нет	нет	нет	1	Еженедельно, пятница	черный металлопрокат с порошковой покраской	1	0,75	боковой захват	черный металлопрокат с порошковой покраской	0	0	0	0	0	0	0	0	Администрация Рогнединского района, ИНН 3225000340, Брянская область, Рогнединский район, рп Рогнедино, ул. Ленина, д. 29, тел. 8 4833121249	Брянская область, Рогнединский район, рп Рогнедино, ул. Ленина, д. 39а	
2579	Контейнерная площадка	15246000000, Рогнединский район, рп Рогнедино	1	Брянская область, Рогнединский район, рп Рогнедино, ул. Калинина, уч. 1а	53.797980, 33.564388	иное	2	да	нет	нет	да	6	Еженедельно, пятница	черный металлопрокат с порошковой покраской	2	0,75	боковой захват	черный металлопрокат с порошковой покраской	4	1	боковой захват	0	0	0	0	0	Администрация Рогнединского района, ИНН 3225000340,Брянская область, Рогнединский район, рп Рогнедино, ул. Ленина, д. 29, тел. 8 4833121249	Брянская область, Рогнединский район, рп Рогнедино, ул. Калинина, д. 1,3,5	
2580	Контейнерная площадка	15246000000, Рогнединский район, рп Рогнедино	1	Брянская область, Рогнединский район, рп Рогнедино, ул. Набережная, уч. 9а	53.799112, 33.559529	иное	2	да	нет	нет	да	4	Еженедельно, пятница	черный металлопрокат с порошковой покраской	2	0,75	боковой захват	черный металлопрокат с порошковой покраской	2	1	боковой захват	0	0	0	0	0	Администрация Рогнединского района, ИНН 3225000340, Брянская область, Рогнединский район, рп Рогнедино, ул. Ленина, д. 29, тел. 8 4833121249	Брянская область, Рогнединский район, рп Рогнедино, ул. Набережная, д. 9	
2581	Контейнерная площадка	15246000000, Рогнединский район, рп Рогнедино	1	Брянская область, Рогнединский район, рп Рогнедино, ул. Садовая, уч. 8б	53.806396, 33.556999	иное	6	да	нет	нет	да	4	Еженедельно, пятница	черный металлопрокат с порошковой покраской	3	0,75	боковой захват	черный металлопрокат с порошковой покраской	1	1	боковой захват	0	0	0	0	0	Администрация Рогнединского района, ИНН 3225000340, Брянская область, Рогнединский район, рп Рогнедино, ул. Ленина, д. 29, тел. 8 4833121249	Брянская область, Рогнединский район, рп Рогнедино, ул. Садовая, д. 6, д. 8, ул. Первомайская, д. 13	
2582	Контейнерная площадка	15246000000, Рогнединский район, рп Рогнедино	1	Брянская область, Рогнединский район, рп Рогнедино, ул. Первомайская, уч. 9а	53.804896, 33.556613	иное	5	да	нет	нет	да	5	Еженедельно, пятница	черный металлопрокат с порошковой покраской	3	0,75	боковой захват	черный металлопрокат с порошковой покраской	2	1	боковой захват	0	0	0	0	0	Администрация Рогнединского района, ИНН 3225000340, Брянская область, Рогнединский район, рп Рогнедино, ул. Ленина, д. 29, тел. 8 4833121249	Брянская область, Рогнединский район, рп Рогнедино, ул. Первомайская, д. 9, д. 7, д. 11	
2583	Контейнерная площадка	15246000000, Рогнединский район, рп Рогнедино	1	Брянская область, Рогнединский район, рп Рогнедино, ул. Первомайская, уч. 38а	53.809118, 33.559137	иное	1	да	нет	нет	да	3	Еженедельно, пятница	черный металлопрокат с порошковой покраской	2	0,75	боковой захват	черный металлопрокат с порошковой покраской	1	1	боковой захват	0	0	0	0	0	Администрация Рогнединского района, ИНН 3225000340, Брянская область, Рогнединский район, рп Рогнедино, ул. Ленина, д. 29, тел. 8 4833121249	Брянская область, Рогнединский район, рп Рогнедино, ул. Первомайская, д. 38	
2584	Контейнерная площадка	15246000000, Рогнединский район, рп Рогнедино	1	Брянская область, Рогнединский район, рп Рогнедино, ул. Горького, уч. 12б	53.799920, 33.556496	иное	8	да	нет	нет	да	4	Еженедельно, пятница	черный металлопрокат с порошковой покраской	2	0,75	боковой захват	черный металлопрокат с порошковой покраской	2	1	боковой захват	0	0	0	0	0	Администрация Рогнединского района, ИНН 3225000340, Брянская область, Рогнединский район, рп Рогнедино, ул. Ленина, д. 29, тел. 8 4833121249		Администрация Рогнединского района, ИНН 3225000340, Брянская область, Рогнединский район, рп Рогнедино, ул. Ленина, д. 29, ул. Ленина, д. 27
2585	Контейнерная площадка	15246000000, Рогнединский район, рп Рогнедино	1	Брянская область, Рогнединский район, рп Рогнедино, ул. Ленина, уч. 80а	53.818186, 33.548049	иное	7	да	нет	нет	нет	2	Еженедельно, пятница	черный металлопрокат с порошковой покраской	2	0,75	боковой захват	0	0	0	0	0	0	0	0	0	Администрация Рогнединского района, ИНН 3225000340, Брянская область, Рогнединский район, рп Рогнедино, ул. Ленина, д. 29, тел. 8 4833121249		Администрация Рогнединского района, ИНН 3225000340, Брянская область, Рогнединский район, рп Рогнедино, ул. Ленина (новое общественное кладбище)

2586	Контейнерная площадка	15246000000, Рогнединский район, рп Рогнедино	I	Брянская область, Рогнединский район, рп Рогнедино, ул. Первомайская, уч. 1г	53.802486, 33.556199	иное	12	да	нет	нет	да	4	Еженедельно, пятница	черный металлопрокат с порошковой покраской	2	0,75	боковой захват	черный металлопрокат с порошковой покраской	2	1	боковой захват	0	0	0	0	0	МБОУ - Рогнединская СОШ, ИНН 3225001707, Брянская область, Рогнединский район, рп Рогнедино, ул. Первомайская, д. 1, тел. 84833121324		МБОУ - Рогнединская СОШ, ИНН 3225001707, Брянская область, Рогнединский район, рп Рогнедино, ул. Первомайская, д. 1
2587	Контейнерная площадка	15246000000, Рогнединский район, рп Рогнедино	I	Брянская область, Рогнединский район, рп Рогнедино, ул. Ленина, уч. 50а	53.804238, 33.555755	иное	10	да	нет	нет	нет	2	Еженедельно, пятница	черный металлопрокат с порошковой покраской	2	0,75	боковой захват	0	0	0	0	0	0	0	0	0	Администрация Рогнединского района, ИНН 3225000340, Брянская область, Рогнединский район, рп Рогнедино, ул. Ленина, д. 29, тел. 8 4833121249		Администрация Рогнединского района, ИНН 3225000340, Брянская область, Рогнединский район, рп Рогнедино, ул. Ленина (старое общественное кладбище)
2588	Контейнерная площадка	15246000000, Рогнединский район, рп Рогнедино	I	Брянская область, Рогнединский район, рп Рогнедино, ул. Ленина, уч. 50б	53.803444, 33.555880	иное	6	да	нет	нет	нет	2	Еженедельно, пятница	черный металлопрокат с порошковой покраской	2	0,75	боковой захват	0	0	0	0	0	0	0	0	0	Администрация Рогнединского района, ИНН 3225000340, Брянская область, Рогнединский район, рп Рогнедино, ул. Ленина, д. 29, тел. 8 4833121249		Администрация Рогнединского района, ИНН 3225000340, Брянская область, Рогнединский район, рп Рогнедино, ул. Ленина ((старое общественное кладбище)
2589	Контейнерная площадка	15246000000, Рогнединский район, рп Рогнедино	I	Брянская область, Рогнединский район, рп Рогнедино, ул. Ленина, уч. 40а	53.801464, 33.556118	асфальт	4	да	нет	нет	да	2	Еженедельно, пятница	черный металлопрокат с порошковой покраской	1	0,75	боковой захват	черный металлопрокат с порошковой покраской	1	1	боковой захват	0	0	0	0	0	МБУК "Рогнединское РКДО", ИНН 3245006439, Брянская область, Рогнединский район, рп Рогнедино, ул. Ленина, д. 40, тел. 84833121346		МБУК "Рогнединское РКДО", ИНН 3245006439, Брянская область, Рогнединский район, рп Рогнедино, ул. Ленина, д. 40
2590	Контейнерная площадка	15246000000, Рогнединский район, рп Рогнедино	I	Брянская область, Рогнединский район, рп Рогнедино, ул. Ленина, уч. 68а	53.806225, 33.551922	иное	4	да	нет	нет	да	2	Еженедельно, пятница	черный металлопрокат с порошковой покраской	1	0,75	боковой захват	черный металлопрокат с порошковой покраской	1	1	боковой захват	0	0	0	0	0	Администрация Рогнединского района, ИНН 3225000340, Брянская область, Рогнединский район, рп Рогнедино, ул. Ленина, д. 29, тел. 8 4833121249	Брянская область, Рогнединский район, рп Рогнедино, ул. Ленина, д. 64, д. 66, д. 68, д. 72	
2591	Контейнерная площадка	15246000000, Рогнединский район, рп Рогнедино	I	Брянская область, Рогнединский район, рп Рогнедино, пер. 1-й Садовый, уч. 1а	53.806715, 33.561159	иное	4	да	нет	нет	нет	2	Еженедельно, пятница	черный металлопрокат с порошковой покраской	2	0,75	боковой захват	0	0	0	0	0	0	0	0	0	Администрация Рогнединского района, ИНН 3225000340, Брянская область, Рогнединский район, рп Рогнедино, ул. Ленина, д. 29, тел. 8 4833121249	Брянская область, Рогнединский район, рп Рогнедино, ул. Садовая, д. 10, д. 12, д. 14-23, д. 25, д. 27, д. 29, пер. 1-й Садовый, д. 1-5	
2592	Контейнерная площадка	15246000000, Рогнединский район, рп Рогнедино	I	Брянская область, Рогнединский район, рп Рогнедино, ул. Горького, уч. 6а	53.799028, 33.555066	иное	6	да	нет	нет	да	4	Еженедельно, пятница	черный металлопрокат с порошковой покраской	2	0,75	боковой захват	черный металлопрокат с порошковой покраской	2	1	боковой захват	0	0	0	0	0	Администрация Рогнединского района, ИНН 3225000340, Брянская область, Рогнединский район, рп Рогнедино, ул. Ленина, д. 29, тел. 8 4833121249	Брянская область, Рогнединский район, рп Рогнедино, ул. Горького, д. 6, д 8	
2593	Контейнерная площадка	15246000000, Рогнединский район, с. Пацынь	I	Брянская область, Рогнединский район, с. Пацынь, ул. Молодежная, уч.1а	53.880716, 33.564580	иное	8	да	нет	нет	нет	2	Еженедельно, пятница	черный металлопрокат с порошковой покраской	2	0,75	боковой захват	0	0	0	0	0	2	0	2/1	0	Администрация Рогнединского района, ИНН 3225000340, Брянская область, Рогнединский район, рп Рогнедино, ул. Ленина, д. 29, тел. 8 4833121249	Брянская область, Рогнединский район, с. Пацынь, ул. Молодежная, д. 1, д. 2	
2594	Контейнерная площадка	15246000000, Рогнединский район, с. Пацынь	I	Брянская область, Рогнединский район, с. Пацынь, ул. Молодежная, уч.11а	53.878766, 33.568754	асфальт	7	да	нет	нет	нет	2	Еженедельно, пятница	черный металлопрокат с порошковой покраской	2	0,75	боковой захват	0	0	0	0	0	2	0	2/1	0	Администрация Рогнединского района, ИНН 3225000340, Брянская область, Рогнединский район, рп Рогнедино, ул. Ленина, д. 29, тел. 8 4833121249	Брянская область, Рогнединский район, с. Пацынь	
2595	Контейнерная площадка	15246000000, Рогнединский район, рп Рогнедино	I	Брянская область, Рогнединский район, рп Рогнедино, ул. Нагорная, д. 27	53.805615, 33.566903	асфальт	2	да	нет	нет	нет	1	Еженедельно, пятница	черный металлопрокат с порошковой покраской	1	1	боковой захват	0	0	0	0	0	0	0	0	0	АО "Газпром газораспределение Брянск" филиал АО "Газпром газораспределение Брянск Северный", ИНН 3234007455, Брянская область, г. Дятьково, ул. Советская, д. 2, тел. 84833121344		АО "Газпром газораспределение Брянск" филиал АО "Газпром газораспределение Брянск Северный", ИНН 3234007455 Брянская область, Рогнединский район, рп Рогнедино, ул. Нагорная, д. 27
2596	Контейнерная площадка	15246000000, Рогнединский район, рп Рогнедино	I	Брянская область, Рогнединский район, рп Рогнедино, ул. Гагарина, д. 1В	53.804351, 33.562556	асфальт	4	да	нет	нет	нет	2	Еженедельно, пятница	черный металлопрокат с порошковой покраской	2	1	боковой захват	0	0	0	0	0	0	0	0	0	МУП "Комфорт" муниципального образования "Рогнединское городское поселение", ИНН 3243502689, Брянская облатсь, Рогнединский район, рп Рогнедино, ул. Гагарина, д. 1В, тел. 84833121697		МУП "Комфорт" муниципального образования "Рогнединское городское поселение", ИНН 3243502689, Брянская область, Рогнединский район, рп Рогнедино, ул. Гагарина, д. 1В

2597	Контейнерная площадка	15246000000, Рогнединский район, рп Рогнедино	1	Брянская область, Рогнединский район, рп Рогнедино, ул. Горького, д. 16	53.800247, 33.559397	асфальт	4	да	нет	нет	нет	1	Еженедельно, пятница	черный металлопрокат с порошковой покраской	1	1	боковой захват	0	0	0	0	0	0	0	0	0	МУП "Комфорт" муниципального образования "Рогнединское городское поселение", ИНН 3243502689, Брянская область, Рогнединский район, рп Рогнедино, ул. Гагарина, д. 1В, тел. 84833121697		МУП "Комфорт" муниципального образования "Рогнединское городское поселение", ИНН 3243502689, Брянская область, Рогнединский район, рп Рогнедино, ул. Горького, д. 16
2598	Контейнерная площадка	15246000000, Рогнединский район, с. Шаровичи, ул. Речная, участок 1А	1	Брянская область, Рогнединский район, с. Шаровичи, ул. Речная, участок 1А	53.964873, 33.742906	иное	7	да	нет	нет	нет	4	Еженедельно, пятница	черный металлопрокат с порошковой покраской	3	0,75	боковой захват	черный металлопрокат с порошковой покраской	1	1	боковой захват	0	0	0	0	0	Сельская администрация муниципального образования Шаровичское сельское поселение Рогнединского муниципального района Брянской области, ИНН 3243001040, Брянская область, Рогнединский район, с. Шаровичи, пер. Лесной, д. 4, тел. 84833197219	Брянская область, Рогнединский район, с. Шаровичи (население)	
2599	Контейнерная площадка	15246000000, Рогнединский район, с. Шаровичи	1	Брянская область, Рогнединский район, с. Шаровичи, участок 1	53.957401, 33.748167	иное	12	да	нет	нет	нет	2	Еженедельно, пятница	черный металлопрокат с порошковой покраской	2	0,75	боковой захват	0	0	0	0	0	2	0	2\1	0	Сельская администрация муниципального образования Шаровичское сельское поселение Рогнединского муниципального района Брянской области, ИНН 3243001040, Брянская область, Рогнединский район, с. Шаровичи, пер. Лесной, д. 4, тел. 84833197219	Брянская область, Рогнединский район, с. Шаровичи (население)	
2600	Контейнерная площадка	15246000000, Рогнединский район, с. Шаровичи	1	Брянская область, Рогнединский район, с. Шаровичи, пер. Лесной, участок 4А	53.964694, 33.746682	иное	5	да	нет	нет	нет	3	Еженедельно, пятница	черный металлопрокат с порошковой покраской	2	0,75	боковой захват	черный металлопрокат с порошковой покраской	1	1	боковой захват	0	0	0	0	0	Сельская администрация муниципального образования Шаровичское сельское поселение Рогнединского муниципального района Брянской области, ИНН 3243001040, Брянская область, Рогнединский район, с. Шаровичи, пер. Лесной, д. 4, тел. 84833197219	Брянская область, Рогнединский район, с. Шаровичи (население)	Сельская администрация муниципального образования Шаровичское сельское поселение Рогнединского муниципального района Брянской области, ИНН 3243001040, Брянская область, Рогнединский район,с. Шаровичи, пер. Лесной, д. 4
2601	Контейнерная площадка	15246000000, Рогнединский район, д. Старое Хотмирово	1	Брянская область, Рогнединский район, д. Старое Хотмирово, ул. Молодежная, участок 11А	53.843184, 33.795591	иное	15	да	нет	нет	нет	3	Еженедельно, пятница	черный металлопрокат с порошковой покраской	2	0,75	боковой захват	черный металлопрокат с порошковой покраской	1	1	боковой захват	0	0	0	0	0	Сельская администрация муниципального образования Селиловичское сельское поселение Рогнединского муниципального района Брянской области, ИНН 3243000978, Брянская область, Рогнединский район, с. Снопоть, ул. Центральная, д. 2, тел. 84833199386	Брянская область, Рогнединский район, д. Старое Хотмирово (население)	
2602	Контейнерная площадка	15246000000, Рогнединский район, с. Снопоть	1	Брянская область, Рогнединский район, с. Снопоть, ул. Сельская, участок 1А	53.893620, 33.672489	иное	18	да	нет	нет	нет	2	Еженедельно, пятница	черный металлопрокат с порошковой покраской	2	0,75	боковой захват	0	0	0	0	0	1	0	1\1	0	Сельская администрация муниципального образования Селиловичское сельское поселение Рогнединского муниципального района Брянской области, ИНН 3243000978, Брянская область, Рогнединский район, с. Снопоть, ул. Центральная, д. 2, тел. 84833199386	Брянская область, Рогнединский район, с. Снопоть (население)	
2603	Контейнерная площадка	15246000000, Рогнединский район, д. Старое Хотмирово	1	Брянская область, Рогнединский район, д. Старое Хотмирово, ул. Сельская, участок 3А	53.845603, 33.800915	иное	12	да	нет	нет	нет	3	Еженедельно, пятница	черный металлопрокат с порошковой покраской	2	0,75	боковой захват	черный металлопрокат с порошковой покраской	1	1	боковой захват	0	0	0	0	0	Сельская администрация муниципального образования Селиловичское сельское поселение Рогнединского муниципального района Брянской области, ИНН 3243000978, Брянская область, Рогнединский район, с. Снопоть, ул. Центральная, д. 2, тел. 84833199386	Брянская область, Рогнединский район, д. Старое Хотмирово (население)	
2604	Контейнерная площадка	15246000000, Рогнединский район, с. Снопоть	1	Брянская область, Рогнединский район, с. Снопоть, ул. Центральная, участок 12А	53.889794, 33.670281	иное	13	да	нет	нет	нет	3	Еженедельно, пятница	черный металлопрокат с порошковой покраской	2	0,75	боковой захват	черный металлопрокат с порошковой покраской	1	1	боковой захват	0	0	0	0	0	Сельская администрация муниципального образования Селиловичское сельское поселение Рогнединского муниципального района Брянской области, ИНН 3243000978, Брянская область, Рогнединский район, с. Снопоть, ул. Центральная, д. 2, тел. 84833199386	Брянская область, Рогнединский район, с. Снопоть (население)	

2605	Контейнерная площадка	15246000000, Рогнединский район, с. Шаровичи	I	Брянская область, Рогнединский район, с. Шаровичи, ул. Центральная, участок 14А	53.960912, 33.746215	иное	9	да	нет	нет	нет	4	Еженедельно, пятница	черный металлопрокат с порошковой покраской	3	0,75	боковой захват	черный металлопрокат с порошковой покраской	1	1	боковой захват	0	0	0	0	0	Сельская администрация муниципального образования Шаровичское сельское поселение Рогнединского муниципального района Брянской области, ИНН 3243001040, Брянская область, Рогнединский район, с. Шаровичи, пер. Лесной, д. 4, тел. 84833197219	Брянская область, Рогнединский район, с. Шаровичи (население)	
2606	Контейнерная площадка	15246000000, Рогнединский район, с. Снопоть	I	Брянская область, Рогнединский район, с. Снопоть, ул. Центральная, участок 2А	53.892952, 33.670330	иное	6	да	нет	нет	нет	3	Еженедельно, пятница	черный металлопрокат с порошковой покраской	2	0,75	боковой захват	черный металлопрокат с порошковой покраской	1	1	боковой захват	0	0	0	0	0	Сельская администрация муниципального образования Селиловичское сельское поселение Рогнединского муниципального района Брянской области, ИНН 3243000978, Брянская область, Рогнединский район, с. Снопоть, ул. Центральная, д. 2, тел. 84833199386	Брянская область, Рогнединский район, с. Снопоть (население)	
2607	Контейнерная площадка	15246000000, Рогнединский район, с. Снопоть	I	Брянская область, Рогнединский район, с. Снопоть, ул. Заовражная, участок 16А	53.888296, 33.685131	иное	16	да	нет	нет	нет	2	Еженедельно, пятница	черный металлопрокат с порошковой покраской	2	0,75	боковой захват	0	0	0	0	0	1	0	1\1	0	Сельская администрация муниципального образования Селиловичское сельское поселение Рогнединского муниципального района Брянской области, ИНН 3243000978, Брянская область, Рогнединский район, с. Снопоть, ул. Центральная, д. 2, тел. 84833199386	Брянская область, Рогнединский район, с. Снопоть (население)	
2608	Контейнерная площадка	15246000000, Рогнединский район, с. Тюнино	I	Брянская область, Рогнединский район, с. Тюнино, ул. Молодежная, участок 8А	53.892090, 33.378638	иное	26	да	нет	нет	нет	4	Еженедельно, пятница	черный металлопрокат с порошковой покраской	4	0,75	боковой захват	0	0	0	0	0	1	0	1\1	0	Сельская администрация муниципального образования Тюнинское сельское поселение Рогнединского муниципального района Брянской области, ИНН 3243001026, Брянская область, Рогнединский район, с. Тюнино, ул. Школьная, д. 21, тел. 84833195241	Брянская область, Рогнединский район, с. Тюнино (население)	
2609	Контейнерная площадка	15246000000, Рогнединский район, с. Харино	I	Брянская область, Рогнединский район, с. Харино, ул. Озерная, участок 13А	53.849517, 33.386481	иное	36	да	нет	нет	нет	6	Еженедельно, пятница	черный металлопрокат с порошковой покраской	4	0,75	боковой захват	черный металлопрокат с порошковой покраской	2	1	боковой захват	0	0	0	0	0	Сельская администрация муниципального образования Тюнинское сельское поселение Рогнединского муниципального района Брянской области, ИНН 3243001026, Брянская область, Рогнединский район, с. Тюнино, ул. Школьная, д. 21, тел. 84833195241	Брянская область, Рогнединский район, с. Харино (население)	
2610	Контейнерная площадка	15246000000, Рогнединский район, с. Осовик	I	Брянская область, Рогнединский район, с. Осовик, ул. Десянская, участок 1А	53.987921, 33.519370	иное	18	да	нет	нет	нет	4	Еженедельно, пятница	черный металлопрокат с порошковой покраской	3	0,75	боковой захват	черный металлопрокат с порошковой покраской	1	1	боковой захват	0	0	0	0	0	Сельская администрация муниципального образования Федоровское сельское поселение Рогнединского муниципального района Брянской области, ИНН 3243001001, Брянская область, Рогнединский район, п. Гобики, ул. Советская, д. 5, тел. 84833193129	Брянская область, Рогнединский район, с. Осовик (население)	
2611	Контейнерная площадка	15246000000, Рогнединский район, п. Гобики	I	Брянская область, Рогнединский район, п. Гобики, ул. Молодежная, участок 18А	53.944524, 33.563784	иное	32	да	нет	нет	нет	8	Еженедельно, пятница	черный металлопрокат с порошковой покраской	4	0,75	боковой захват	черный металлопрокат с порошковой покраской	4	1	боковой захват	0	0	0	0	0	Сельская администрация муниципального образования Федоровское сельское поселение Рогнединского муниципального района Брянской области, ИНН 3243001001, Брянская область, Рогнединский район, п. Гобики, ул. Советская, д. 5, тел. 84833193129	Брянская область, Рогнединский район, п. Гобики (население)	

2612	Контейнерная площадка	15246000000, Рогнединский район, п. Гобики	1	Брянская область, Рогнединский район, п. Гобики, ул. Больничная, участок 1А	53.938265 33.564141	иное	16	да	нет	нет	нет	8	Еженедельно, пятница	черный металлопрокат с порошковой покраской	5	0,75	боковой захват	черный металлопрокат с порошковой покраской	3	1	боковой захват	0	0	0	0	0	Сельская администрация муниципального образования Федоровское сельское поселение Рогнединского муниципального района Брянской области, ИНН 3243001001, Брянская область, Рогнединский район, п. Гобики, ул. Советская, д. 5, тел. 84833193129	Брянская область, Рогнединский район, п. Гобики (население)	
2613	Контейнерная площадка	15246000000, Рогнединский район, д. Сельцо	1	Брянская область, Рогнединский район, д. Сельцо, ул. Центральный проезд участок 8А	53.931305 33.552451	иное	29	да	нет	нет	нет	5	Еженедельно, пятница	черный металлопрокат с порошковой покраской	4	0,75	боковой захват	черный металлопрокат с порошковой покраской	1	1	боковой захват	0	0	0	0	0	Сельская администрация муниципального образования Федоровское сельское поселение Рогнединского муниципального района Брянской области, ИНН 3243001001, Брянская область, Рогнединский район, п. Гобики, ул. Советская, д. 5, тел. 84833193129	Брянская область, Рогнединский район, д. Сельцо (население)	
2614	Контейнерная площадка	15246000000, Рогнединский район, с. Вороново	1	Брянская область, Рогнединский район, с. Вороново, ул. имени Старостина, участок 24А	53.759533 33.694171	иное	43	да	нет	нет	нет	15	Еженедельно, пятница	черный металлопрокат с порошковой покраской	12	0,75	боковой захват	черный металлопрокат с порошковой покраской	3	1	боковой захват	0	0	0	0	0	Сельская администрация муниципального образования Вороновское сельское поселение Рогнединского муниципального района Брянской области, ИНН 3243001097, Брянская область, Рогнединский район, с. Вороново, ул. Школьная, д. 6, тел. 84833194224	Брянская область, Рогнединский район, с. Вороново (население)	
2615	Контейнерная площадка	15246000000, Рогнединский район, с. Вороново	1	Брянская область, Рогнединский район, с. Вороново, ул. Заречная	53.757950 33.703194	иное	4	нет	нет	нет	нет	1	Еженедельно, пятница	черный металлопрокат с порошковой покраской	1	0,75	боковой захват	0	0	0	0	0	0	0	0	0	Сельская администрация муниципального образования Вороновское сельское поселение Рогнединского муниципального района Брянской области, ИНН 3243001097, Брянская область, Рогнединский район, с. Вороново, ул. Школьная, д. 6, тел. 84833194224	Брянская область, Рогнединский район, с. Вороново (население)	
2616	Контейнерная площадка	15246000000, Рогнединский район, с. Вороново	1	Брянская область, Рогнединский район, с. Вороново, ул. Набережная, вблизи д. 50	53.756838 33.696288	иное	4	нет	нет	нет	нет	1	Еженедельно, пятница	черный металлопрокат с порошковой покраской	1	0,75	боковой захват	0	0	0	0	0	0	0	0	0	Сельская администрация муниципального образования Вороновское сельское поселение Рогнединского муниципального района Брянской области, ИНН 3243001097, Брянская область, Рогнединский район, с. Вороново, ул. Школьная, д. 6, тел. 84833194224	Брянская область, Рогнединский район, с. Вороново (население)	
2617	Контейнерная площадка	15246000000, Рогнединский район, с. Вороново	1	Брянская область, Рогнединский район, с. Вороново, ул. имени Старостина, участок 15А	53.761218 33.692149	иное	26	да	нет	нет	нет	1	Еженедельно, пятница	черный металлопрокат с порошковой покраской	1	0,75	боковой захват	0	0	0	0	0	0	0	0	0	Сельская администрация муниципального образования Вороновское сельское поселение Рогнединского муниципального района Брянской области, ИНН 3243001097, Брянская область, Рогнединский район, с. Вороново, ул. Школьная, д. 6, тел. 84833194224	Брянская область, Рогнединский район, с. Вороново (население)	
2618	Контейнерная площадка	15246000000, Рогнединский район, д. Лутовиновка	1	Брянская область, Рогнединский район, д. Лутовиновка, ул. Набережная, участок 2А	53.704558 33.642568	иное	12	да	нет	нет	нет	6	Еженедельно, пятница	черный металлопрокат с порошковой покраской	6	0,75	боковой захват	0	0	0	0	0	1	0	1/1	0	Сельская администрация муниципального образования Вороновское сельское поселение Рогнединского муниципального района Брянской области, ИНН 3243001097, Брянская область, Рогнединский район, с. Вороново, ул. Школьная, д. 6, тел. 84833194224	Брянская область, Рогнединский район, д. Лутовиновка (население)	

2619	Контейнерная площадка	15246000000, Рогнединский район, д. Лутовиновка	1	Брянская область, Рогнединский район, д. Лутовиновка, ул. Нагорная, участок 22А	53.706250 33.635304	иное	17	да	нет	нет	нет	1	Еженедельно, пятница	черный металлопрокат с порошковой покраской	1	0,75	боковой захват	0	0	0	0	0	1	0	1/1	0	Сельская администрация муниципального образования Вороновское сельское поселение Рогнединского муниципального района Брянской области, ИНН 3243001097, Брянская область, Рогнединский район, с. Вороново, ул. Школьная, д. 6, тел. 84833194224	Брянская область, Рогнединский район, д. Лутовиновка (население)	
2620	Контейнерная площадка	15246000000, Рогнединский район, д. Семеновка	1	Брянская область, Рогнединский район, д. Семеновка, ул. Молодежная, участок 19А	53.715996 33.724238	иное	8	да	нет	нет	нет	1	Еженедельно, пятница	черный металлопрокат с порошковой покраской	1	0,75	боковой захват	0	0	0	0	0	0	0	0	0	Сельская администрация муниципального образования Вороновское сельское поселение Рогнединского муниципального района Брянской области, ИНН 3243001097, Брянская область, Рогнединский район, с. Вороново, ул. Школьная, д. 6, тел. 84833194224	Брянская область, Рогнединский район, д. Семеновка (население)	
2621	Контейнерная площадка	15246000000, Рогнединский район, рп Рогнедино	1	Брянская область, Рогнединский район, рп Рогнедино, ул. Горького, д. 17	53.800854 33.559755	иное	3	да	нет	нет	нет	1	Еженедельно, пятница	черный металлопрокат с порошковой покраской	1	1	боковой захват	0	0	0	0	0	0	0	0	0	ИП Буцыкина Е.Ю., Брянская область, Рогнединский район, с. Снопоть, ул. Лесная, д. 1, ИНН 322500190851, тел. 89208493649		ИП Буцыкина Е.Ю., Брянская область, Рогнединский район, рп Рогнедино, ул. Горького, д. 17, 322500190851
2622	Контейнерная площадка	15246000000, Рогнединский район, рп Рогнедино	1	Брянская область, Рогнединский район, рп Рогнедино, ул. Ленина, д. 23	53.799019 33.557337	иное	4	да	нет	нет	нет	1	Еженедельно, пятница	черный металлопрокат с порошковой покраской	1	1	боковой захват	0	0	0	0	0	0	0	0	0	ГБУ "Комплексный центр социального обслуживания населения Рогнединского района", ИНН 3225001432, Брянская область, Рогнединский район, рп Рогнедино, ул. Горького, д. 9, тел. 84833121327		ГБУ "Комплексный центр социального обслуживания населения Рогнединского района", ИНН 3225001432, Брянская область, Рогнединский район, рп Рогнедино, ул. Ленина, д. 23
2623	Контейнерная площадка	15246000000, Рогнединский район, с. Пацынь	1	Брянская область, Рогнединский район, с. Пацынь, пер. Клубный, д. 2	53.878270 33.569412	иное	4	да	нет	нет	нет	2	Еженедельно, пятница	черный металлопрокат с порошковой покраской	2	1	боковой захват	0	0	0	0	0	0	0	0	0	ГБУ "Комплексный центр социального обслуживания населения Рогнединского района", ИНН 3225001432, Брянская область, Рогнединский район, рп Рогнедино, ул. Горького, д. 9, тел. 84833121327		ГБУ "Комплексный центр социального обслуживания населения Рогнединского района", ИНН 3225001432, Брянская область, Рогнединский район, с. Пацынь, пер. Клубный, 2
2624	Контейнерная площадка	15246000000, Рогнединский район, с. Тюнино	1	Брянская область, Рогнединский район, с. Тюнино, ул. Специалистов, участок 10А	53.891524, 33.372341	иное	13	да	нет	нет	нет	2	Еженедельно, пятница	черный металлопрокат с порошковой покраской	1	1	боковой захват	черный металлопрокат с порошковой покраской	1	1	боковой захват	0	0	0	0	0	Сельская администрация муниципального образования Тюнинское сельское поселение Рогнединского муниципального района Брянской области, ИНН 3243001026, Брянская область, Рогнединский район, с. Тюнино, ул. Школьная, д. 21, тел. 84833195241	Брянская область, Рогнединский район, с. Тюнино (население)	
2625	Контейнерная площадка	15246000000, Рогнединский район, с. Тюнино	1	Брянская область, Рогнединский район, с. Тюнино, ул. Школьная, участок 12А	53.890172, 33.373554	иное	16	да	нет	нет	нет	2	Еженедельно, пятница	черный металлопрокат с порошковой покраской	1	1	боковой захват	черный металлопрокат с порошковой покраской	1	1	боковой захват	0	0	0	0	0	Сельская администрация муниципального образования Тюнинское сельское поселение Рогнединского муниципального района Брянской области, ИНН 3243001026, Брянская область, Рогнединский район, с. Тюнино, ул. Школьная, д. 21, тел. 84833195241	Брянская область, Рогнединский район, с. Тюнино (население)	
2626	Контейнерная площадка	15246000000, Рогнединский район, с. Тюнино	1	Брянская область, Рогнединский район, с. Тюнино, ул. Школьная, участок 25А	53.889200, 33.365741	иное	14	да	нет	нет	нет	2	Еженедельно, пятница	черный металлопрокат с порошковой покраской	1	1	боковой захват	черный металлопрокат с порошковой покраской	1	1	боковой захват	0	0	0	0	0	Сельская администрация муниципального образования Тюнинское сельское поселение Рогнединского муниципального района Брянской области, ИНН 3243001026, Брянская область, Рогнединский район, с. Тюнино, ул. Школьная, д. 21, тел. 84833195241	Брянская область, Рогнединский район, с. Тюнино (население)	

2627	Контейнерная площадка	15246000000, Рогнединский район, с. Тюнино	I	Брянская область, Рогнединский район, с. Хариново, ул. Школьная, участок 1А	53.850175, 33.395570	иное	6	да	нет	нет	нет	1	Еженедельно, пятница	черный металлопрокат с порошковой покраской	1	1	боковой захват	0	0	0	0	0	1	0	IM	0	Сельская администрация муниципального образования Тюнинское сельское поселение Рогнединского муниципального района Брянской области, ИНН 3243001026, Брянская область, Рогнединский район, с. Тюнино, ул. Школьная, д. 21, тел. 84833195241	Брянская область, Рогнединский район, с. Тюнино (население)	
2628	Контейнерная площадка	15246000000, Рогнединский район, рп Рогнедино, ул. Горького, д. 11	I	Брянская область, Рогнединский район, рп Рогнедино, ул. Горького, д. 11	53.800854, 33.559755	иное	3	да	нет	нет	нет	1	Еженедельно, пятница	черный металлопрокат с порошковой покраской	1	0,75	боковой захват	0	0	0	0	0	0	0	0	0	Новикова И.С., ИНН 322500142632, Брянская область, Рогнединский район, рп Рогнедино, ул. Первомайская, д. 9, кв. 18, тел. 8953273181		Новикова И.С., ИНН 322500142632, Брянская область, Рогнединский район, рп Рогнедино, ул. Горького, д. 11
2629	Контейнерная площадка	15246000000, Рогнединский район, с. Снопоть	I	Брянская область, Рогнединский район, с. Снопоть, ул. Школьная, д. 1	53.805615, 33.566903	иное	3	да	нет	нет	нет	2	Еженедельно, пятница	черный металлопрокат с порошковой покраской	1	1	боковой захват	черный металлопрокат с порошковой покраской	1	1	боковой захват	0	0	0	0	0	МБОУ - Сиопотская СОШ, ИНН 3225001785, Брянская область, Рогнединский район, с. Снопоть, ул. Школьная, д. 1, тел. 8 (48331)99324		МБОУ - Сиопотская СОШ, ИНН 3225001785, Брянская область, Рогнединский район, с. Снопоть, ул. Школьная, д. 1
2630	Контейнерная площадка	15246000000, Рогнединский район, рп Рогнедино, рп Рогнедино	I	Брянская область, Рогнединский район, рп Рогнедино, ул. Ленина, д. 25	53.799213, 33.556888	иное	3	да	нет	нет	нет	2	Еженедельно, пятница	черный металлопрокат с порошковой покраской	2	0,75	боковой захват	0	0	0	0	0	0	0	0	0	Самородская Н.В., ИНН 320500011932, Брянская область, Рогнединский район, рп Рогнедино, ул. Горького, д. 12а, кв. 1, тел. 89102976711		Самородская Н.В., ИНН 320500011932, Брянская область, Рогнединский район, рп Рогнедино, ул. Ленина, д. 25
2631	Контейнерная площадка	15246000000, Рогнединский район, рп Рогнедино, рп Рогнедино	I	Брянская область, Рогнединский район, рп Рогнедино, ул. 1-й пер. Первомайский, д. 19	53.800090, 33.554681	иное	3	нет	нет	нет	да	1	Еженедельно, пятница	черный металлопрокат с порошковой покраской	1	0,75	боковой захват	0	0	0	0	0	0	0	0	0	ООО "Дубровская швейная фабрика", ИНН 3245009895, Брянская область, Дубровский район, рп Дубровка, ул. Красная, д. 7, тел. 8 4833291130		ООО "Дубровская швейная фабрика", ИНН 3245009895, Брянская область, Рогнединский район, рп Рогне, ул. Красная, д. 7
2632	Контейнерная площадка	15246000000, Рогнединский район, рп Рогнедино, рп Рогнедино	I	Брянская область, Рогнединский район, рп Рогнедино, ул. Горького, д. 12а	53.799806, 33.556328	иное	3	да	да	нет	нет	1	Еженедельно, пятница	черный металлопрокат с порошковой покраской	1	0,75	боковой захват	0	0	0	0	0	0	0	0	0	ООО "Люкс", ИНН 3243002284, Брянская область, Рогнединский район, рп Рогнедино, ул. Первомайская, д. 22А, тел. 89103320824		ООО "Люкс", ИНН 3243002284, Брянская область, Рогнединский район, рп Рогнедино, Горького, д. 12а, тел. 89103320824
2633	Контейнерная площадка	15246000000, Рогнединский район, рп Рогнедино, рп Рогнедино	I	Брянская область, Рогнединский район, рп Рогнедино, ул. Первомайская, д. 22А, пом. 2	53.805649, 33.558453	иное	3	да	да	нет	нет	1	Еженедельно, пятница	черный металлопрокат с порошковой покраской	1	0,75	боковой захват	0	0	0	0	0	0	0	0	0	ООО "Люкс", ИНН 3243002284, Брянская область, Рогнединский район, рп Рогнедино, ул. Первомайская, д. 22А, тел. 89103320824		ООО "Люкс", ИНН 3243002284, Брянская область, Рогнединский район, рп Рогнедино, ул. Первомайская, д. 22А, тел. 89103320824
2634	Контейнерная площадка	15425000000, Брянская обл., г.Сельцо	№1 и Зон	Ул. Кирова д.39	53.369667, 34.105225	Асфальт	15	Да	Нет	Нет	Нет	3	1 раз в неделю	Пластик	1	1,3	евро'захват	Черный металлопрокат с порошковой краской	2	1,1	евро'захват	-	0	0	0	0	ИП Улатова Анастасия Владимировна	-	ИП Улатова Анастасия Владимировна, ИНН: 325506220931, Адрес: Брянская обл, г Сельцо, ул. Комсомольская,д.3, кв.5
2635	Контейнерная площадка	15425000000, Брянская обл., г.Сельцо	№1 и Зон	ул. Кирова д.30	53.370424, 34.108309	Асфальт	8	Да	Нет	Нет	Нет	2	1 раз в неделю	Пластик	2	1,3	евро'захват	-	0	-	-	-	0	0	0	0	ООО "МЕРКУРИЙ"	-	ООО "МЕРКУРИЙ", ИНН 3205000247, Брянская область, город Сельцо, ул. Кирова, д.30
2636	Контейнерная площадка	15425000000, Брянская обл., г.Сельцо	№1 и Зон	ул.Свердлова д.9	53.372773, 34.109039	Отсутствует покрытие	20	Да	Нет	Нет	Нет	5	1 раз в неделю	Пластик	1	1,3	евро'захват	Черный металлопрокат с порошковой краской	4	1,1	евро'захват	-	0	0	0	0	Частная собственность	-	ИП Улатова Анастасия Владимировна, ИНН: 325506220931, Адрес: Брянская обл, г Сельцо, ул. Комсомольская,д.3, кв.5
2637	Контейнерная площадка	15425000000, Брянская обл., г.Сельцо	№1 и Зон	ул. Кирова, д67/2	53.379298, 34.109620	Отсутствует покрытие	4	Да	Нет	Нет	Нет	1	2 раза в неделю	Пластик	1	1,3	евро'захват	-	0	-	-	-	0	0	0	0	ООО "ЛКМ-КАМБИЙ"	-	ООО "ЛКМ-КАМБИЙ", ИНН 3245012802, Брянская область, г. Сельцо,ул. КИРОВА, Д. 67/2
2638	Контейнерная площадка	15425000000, Брянская обл., г.Сельцо	№1 и Зон	ул.Свердлова д.11	53.373693, 34.109490	Бетон	4	Да	Нет	Нет	Нет	1	1 раз в неделю	Пластик	1	1,3	евро'захват	-	0	-	-	-	0	0	0	0	АДМИНИСТРАЦИЯ ГОРОДА СЕЛЬЦО БРЯНСКОЙ ОБЛАСТИ	-	МУП "Жилкомхоз", ИНН 3205000230, БРЯНСКАЯ ОБЛ.,Г СЕЛЬЦО,УЛ КИРОВА, Д.59
2639	Контейнерная площадка	15425000000, Брянская обл., г.Сельцо	№1 и Зон	ул.Свердлова д.2, корп.4	53.371146, 34.110244	Асфальт	15	Да	Нет	Нет	Нет	3	1 раз в неделю	Пластик	1	1,3	евро'захват	Черный металлопрокат с порошковой краской	2	1,1	евро'захват	-	0	0	0	0	ГБУ КЦСОН Г. СЕЛЬЦО	-	ГБУЗ "СГБ", ИНН 3205000938, БРЯНСКАЯ ОБЛ.,Г СЕЛЬЦО,УЛ СВЕРДЛОВА, Д 2
2640	Контейнерная площадка	15425000000, Брянская обл., г.Сельцо	№1 и Зон	ул.Свердлова д.2	53.370451, 34.111391	Асфальт	15	Да	Нет	Нет	Нет	3	5 раз в неделю	Пластик	1	1,3	евро'захват	Черный металлопрокат с порошковой краской	2	1,1	евро'захват	-	0	0	0	0	ГБУЗ "СГБ"	-	ГБУЗ "СГБ", ИНН 3205000938, БРЯНСКАЯ ОБЛ.,Г СЕЛЬЦО,УЛ СВЕРДЛОВА, Д 2
2641	Контейнерная площадка	15425000000, Брянская обл., г.Сельцо	№1 и Зон	ул. Кирова, 47	53.377159, 34.109014	Бетон	20	Да	Нет	Нет	Нет	4	1 раз в неделю	Пластик	1	1,3	евро'захват	Черный металлопрокат с порошковой краской	3	1,1	евро'захват	-	0	0	0	0	МБУ ДО СШ ГОРОДА СЕЛЬЦО БРЯНСКОЙ ОБЛАСТИ	-	МБУ ДО СШ ГОРОДА СЕЛЬЦО БРЯНСКОЙ ОБЛАСТИ, ИНН 3205002156, г.Сельцо, Брянская обл., ул.Кирова, д. 47,
2642	Контейнерная площадка	15425000000, Брянская обл., г.Сельцо	№1 и Зон	ул. Кирова д.48	53.377026, 34.110230	Асфальт	16	Да	Нет	Нет	Нет	4	1 раз в неделю	Пластик	1	1,3	евро'захват	Черный металлопрокат с порошковой краской	3	1,1	евро'захват	-	0	0	0	0	МБУ ДО СШ ГОРОДА СЕЛЬЦО БРЯНСКОЙ ОБЛАСТИ	-	МБУ ДО СШ ГОРОДА СЕЛЬЦО БРЯНСКОЙ ОБЛАСТИ, ИНН 3205002156, г.Сельцо, Брянская обл., ул.Кирова, д. 48,
2643	Контейнерная площадка	15425000000, Брянская обл., г.Сельцо	№1 и Зон	пер.Мейпариани д.2	53.377747, 34.104987	Асфальт	20	Да	Нет	Нет	Нет	5	2 раза в неделю	Пластик	1	1,3	евро'захват	Черный металлопрокат с порошковой краской	4	1,1	евро'захват	-	0	0	0	0	МБОУ СОШ № 4 ГОРОДА СЕЛЬЦО БРЯНСКОЙ ОБЛАСТИ	-	МБОУ СОШ № 4 ГОРОДА СЕЛЬЦО БРЯНСКОЙ ОБЛАСТИ, ИНН 3205002050, Брянская область, город Сельцо, переулок Мейпариани, дом 2
2644	Контейнерная площадка	15425000000, Брянская обл., г.Сельцо	№1 и Зон	ул.Брянская д.2	53.363305, 34.092968	Бетон	25	Да	Нет	Нет	Нет	6	1 раз в неделю	Пластик	2	1,3	евро'захват	Черный металлопрокат с порошковой краской	4	1,1	евро'захват	-	0	0	0	0	МБОУ СОШ №3 Г. СЕЛЬЦО БРЯНСКОЙ ОБЛАСТИ	-	МБОУ СОШ №3 Г. СЕЛЬЦО БРЯНСКОЙ ОБЛАСТИ, ИНН 3205002068, Брянская область, город Сельцо, ул. Брянская, дом 2

2645	Контейнерная площадка	15425000000, Брянская обл., г.Сельцо	№1 и Зон	ул.Брянская д.2а	53.364057, 34.092388	Асфальт	20	Да	Нет	Нет	Нет	5	1 раз в неделю	Пластик	1	1,3	евро захват	Черный металлопрокат с порошковой краской	4	1,1	евро захват	-	0	0	0	0	МБДОУ ДЕТСКИЙ САД КОМБИНИРОВАННОГО ВИДА № 5 "ЛАДУШКИ" Г.СЕЛЬЦО	-	МБДОУ ДЕТСКИЙ САД КОМБИНИРОВАННОГО ВИДА № 5 "ЛАДУШКИ" Г.СЕЛЬЦО, ИНН 3245513492, Брянская обл., г. Сельцо, ул. Брянская, д. 2А
2646	Контейнерная площадка	15425000000, Брянская обл., г.Сельцо	№1 и Зон	пер.Мейпариани д.4	53.378363, 34.103115	Асфальт	25	Да	Нет	Нет	Нет	6	1 раз в неделю	Пластик	2	1,3	евро захват	Черный металлопрокат с порошковой краской	4	1,1	евро захват	-	0	0	0	0	МБДОУ ДЕТСКИЙ САД КОМБИНИРОВАННОГО ВИДА № 4 "СКАЗКА" Г. СЕЛЬЦО	-	МБДОУ ДЕТСКИЙ САД КОМБИНИРОВАННОГО ВИДА № 4 "СКАЗКА" Г. СЕЛЬЦО, ИНН 3205002004, Брянская обл, г Сельцо, пер Мейпариани, д 4
2647	Контейнерная площадка	15425000000, Брянская обл., г.Сельцо	№1 и Зон	Ул. Кирова 63	53.375616, 34.108011	Отсутствует покрытие	30	Да	Нет	Нет	Да	13	Ежедневно	Пластик	7	1,3	евро захват	Черный металлопрокат с порошковой краской	6	1,1	евро захват	-	0	0	0	0	АДМИНИСТРАЦИЯ ГОРОДА СЕЛЬЦО БРЯНСКОЙ ОБЛАСТИ	МКД	-
2648	Контейнерная площадка	15425000000, Брянская обл., г.Сельцо	№1 и Зон	пер. Мейпариани д.5	53.376592, 34.104624	Бетон	24	Да	Нет	Нет	Нет	6	Ежедневно	Пластик	2	1,3	евро захват	Черный металлопрокат с порошковой краской	4	1,1	евро захват	-	0	0	0	0	АДМИНИСТРАЦИЯ ГОРОДА СЕЛЬЦО БРЯНСКОЙ ОБЛАСТИ	МКД	-
2649	Контейнерная площадка	15425000000, Брянская обл., г.Сельцо	№1 и Зон	ул.Мейпариани, д.21	53.375935, 34.106499	Асфальт	12	Да	Нет	Нет	Да	7	Ежедневно	Пластик	3	1,3	евро захват	Черный металлопрокат с порошковой краской	4	1,1	евро захват	-	0	0	0	0	АДМИНИСТРАЦИЯ ГОРОДА СЕЛЬЦО БРЯНСКОЙ ОБЛАСТИ	МКД	-
2650	Контейнерная площадка	15425000000, Брянская обл., г.Сельцо	№1 и Зон	ул.60 лет октября д.20	53.375913, 34.104018	Асфальт	20	Да	Нет	Нет	Да	11	Ежедневно	Пластик	6	1,3	евро захват	Черный металлопрокат с порошковой краской	5	1,1	евро захват	-	0	0	0	0	АДМИНИСТРАЦИЯ ГОРОДА СЕЛЬЦО БРЯНСКОЙ ОБЛАСТИ	МКД	-
2651	Контейнерная площадка	15425000000, Брянская обл., г.Сельцо	№1 и Зон	пр. Горького д.15	53.376803, 34.101151	Асфальт	20	Да	Нет	Нет	Да	8	Ежедневно	Пластик	3	1,3	евро захват	Черный металлопрокат с порошковой краской	5	1,1	евро захват	-	0	0	0	0	АДМИНИСТРАЦИЯ ГОРОДА СЕЛЬЦО БРЯНСКОЙ ОБЛАСТИ	МКД	-
2652	Контейнерная площадка	15425000000, Брянская обл., г.Сельцо	№1 и Зон	пр. Горького д.16	53.377078, 34.100242	Асфальт	10	Да	Нет	Нет	Да	5	Ежедневно	Пластик	2	1,3	евро захват	Черный металлопрокат с порошковой краской	3	1,1	евро захват	-	0	0	0	0	АДМИНИСТРАЦИЯ ГОРОДА СЕЛЬЦО БРЯНСКОЙ ОБЛАСТИ	МКД	-
2653	Контейнерная площадка	15425000000, Брянская обл., г.Сельцо	№1 и Зон	пр.Горького, д.5	53.374291, 34.101078	Бетон	12	Да	Нет	Нет	Да	6	Ежедневно	Пластик	4	1,3	евро захват	Черный металлопрокат с порошковой краской	2	1,1	евро захват	-	0	0	0	0	АДМИНИСТРАЦИЯ ГОРОДА СЕЛЬЦО БРЯНСКОЙ ОБЛАСТИ	МКД	-
2654	Контейнерная площадка	15425000000, Брянская обл., г.Сельцо	№1 и Зон	пр.Горького д.13а	53.374606, 34.099336	Отсутствует покрытие	25	Да	Нет	Нет	Да	5	Ежедневно	Пластик	3	1,3	евро захват	Черный металлопрокат с порошковой краской	2	1,1	евро захват	-	0	0	0	0	АДМИНИСТРАЦИЯ ГОРОДА СЕЛЬЦО БРЯНСКОЙ ОБЛАСТИ	МКД	-
2655	Контейнерная площадка	15425000000, Брянская обл., г.Сельцо	№1 и Зон	пр.Горького д.12	53.372661, 34.098843	Бетон	20	Да	Нет	Нет	Да	6	Ежедневно	Пластик	4	1,3	евро захват	Черный металлопрокат с порошковой краской	2	1,1	евро захват	-	0	0	0	0	АДМИНИСТРАЦИЯ ГОРОДА СЕЛЬЦО БРЯНСКОЙ ОБЛАСТИ	МКД	-
2656	Контейнерная площадка	15425000000, Брянская обл., г.Сельцо	№1 и Зон	ул.Мейпариани,д.15	53.372649, 34.104215	Бетон	20	Да	Нет	Нет	Да	6	Ежедневно	Пластик	2	1,3	евро захват	Черный металлопрокат с порошковой краской	4	1,1	евро захват	-	0	0	0	0	АДМИНИСТРАЦИЯ ГОРОДА СЕЛЬЦО БРЯНСКОЙ ОБЛАСТИ	МКД	-
2657	Контейнерная площадка	15425000000, Брянская обл., г.Сельцо	№1 и Зон	ул.Куйбышева д.15	53.372957, 34.102231	Бетон	40	Да	Нет	Нет	Да	11	Ежедневно	Пластик	7	1,3	евро захват	Черный металлопрокат с порошковой краской	4	1,1	евро захват	-	0	0	0	0	АДМИНИСТРАЦИЯ ГОРОДА СЕЛЬЦО БРЯНСКОЙ ОБЛАСТИ	МКД	-
2658	Контейнерная площадка	15425000000, Брянская обл., г.Сельцо	№1 и Зон	ул.Кирова,д.43	53.370867, 34.104399	Бетон	30	Да	Нет	Нет	Да	7	Ежедневно	Пластик	5	1,3	евро захват	Черный металлопрокат с порошковой краской	2	1,1	евро захват	-	0	0	0	0	АДМИНИСТРАЦИЯ ГОРОДА СЕЛЬЦО БРЯНСКОЙ ОБЛАСТИ	МКД	-
2659	Контейнерная площадка	15425000000, Брянская обл., г.Сельцо	№1 и Зон	Ул. Кирова 45	53.372132, 34.106236	Бетон	16	Да	Нет	Нет	Да	4	Ежедневно	Пластик	2	1,3	евро захват	Черный металлопрокат с порошковой краской	2	1,1	евро захват	-	0	0	0	0	АДМИНИСТРАЦИЯ ГОРОДА СЕЛЬЦО БРЯНСКОЙ ОБЛАСТИ	МКД	-
2660	Контейнерная площадка	15425000000, Брянская обл., г.Сельцо	№1 и Зон	Ул. Кирова 44	53.375309, 34.109553	Асфальт	35	Да	Нет	Нет	Да	8	Ежедневно	Пластик	4	1,3	евро захват	Черный металлопрокат с порошковой краской	4	1,1	евро захват	-	0	0	0	0	АДМИНИСТРАЦИЯ ГОРОДА СЕЛЬЦО БРЯНСКОЙ ОБЛАСТИ	МКД	-
2661	Контейнерная площадка	15425000000, Брянская обл., г.Сельцо	№1 и Зон	ул.Свердлова 3	53.371673, 34.107954	Бетон	16	Да	Нет	Нет	Да	4	Ежедневно	Пластик	2	1,3	евро захват	Черный металлопрокат с порошковой краской	2	1,1	евро захват	-	0	0	0	0	АДМИНИСТРАЦИЯ ГОРОДА СЕЛЬЦО БРЯНСКОЙ ОБЛАСТИ	МКД	-
2662	Контейнерная площадка	15425000000, Брянская обл., г.Сельцо	№1 и Зон	ул.Горького 14	53.370043, 34.109053	Асфальт	40	Да	Нет	Нет	Да	11	Ежедневно	Пластик	5	1,3	евро захват	Черный металлопрокат с порошковой краской	6	1,1	евро захват	-	0	0	0	0	АДМИНИСТРАЦИЯ ГОРОДА СЕЛЬЦО БРЯНСКОЙ ОБЛАСТИ	МКД	-
2663	Контейнерная площадка	15425000000, Брянская обл., г.Сельцо	№1 и Зон	ул. Строителей 12а	53.373599, 34.112190	Асфальт	30	Да	Да	Да	Да	8	Ежедневно	Пластик	0	1,3	евро захват	Черный металлопрокат с порошковой краской	8	1,1	евро захват	2/8	0	0	0	0	АДМИНИСТРАЦИЯ ГОРОДА СЕЛЬЦО БРЯНСКОЙ ОБЛАСТИ	МКД	-
2664	Контейнерная площадка	15425000000, Брянская обл., г.Сельцо	№1 и Зон	ул. Промплощадка, д.2	53.387755, 34.121387	Отсутствует покрытие	1,5	Да	Нет	Нет	Нет	1	1 раз в неделю	Пластик	1	1,3	евро захват	-	0	-	-	-	0	0	0	0	ИП Шарикова Надежда Викторовна	-	ИП Шарикова Надежда Викторовна, ИНН 320501403026, Брянская обл., г.Сельцо,ул.Парковая, д.9а
2665	Контейнерная площадка	15425000000, Брянская обл., г.Сельцо	№1 и Зон	ул. Ленина, д.1	5754, 34.0	Асфальт	3,5	Да	Нет	Нет	Нет	3	1 раз в неделю	Пластик	3	1,3	евро захват	-	0	-	-	-	0	0	0	0	ИП Таньков Федор Александрович	-	ИП Таньков Федор Александрович, ИНН 320500991960, г.Сельцо, ул.Красноармейская, д.19
2666	Контейнерная площадка	15425000000, Брянская обл., г.Сельцо	№1 и Зон	ул. Школьная, д.25	8391, 34.0	Асфальт	4,5	Да	Нет	Нет	Нет	3	2 раз в неделю	Пластик	1	1,3	евро захват	Черный металлопрокат с порошковой краской	2	1,1	евро захват	-	0	0	0	0	МБОУ СОШ №5 Г. СЕЛЬЦО БРЯНСКОЙ ОБЛ.	-	МБОУ СОШ №5 Г. СЕЛЬЦО БРЯНСКОЙ ОБЛ., ИНН 3205002036, Брянская обл., Г СЕЛЬЦО, УЛ. ШКОЛЬНАЯ, Д.25
2667	контейнерная площадка	15228000000, Климовский муниципальный район	1	Климовский р-н, Климово рп, Октябрьская ул, 66	52.379947, 32.185946	асфальт	4	да	нет	нет	нет	1	с 01.01.24 - по 31.12.24, Вт, Пт; ;	металлический	1	1,1	боковой		0								ООО "АГРОТОРГ",ИНН7825706086	Климовский р-н, Климово рп, Октябрьская ул, 66	Климовский р-н, Климово рп, Октябрьская ул, 66 , ООО "АГРОТОРГ"
2668	контейнерная площадка	15228000000, Климовский муниципальный район	1	Климовский р-н, Климово рп, Первомайская ул, 101а	52.368262, 32.203595	асфальт	4	да	нет	нет	нет	1	с 01.01.24 - по 31.12.24, Вт, Пт; ;	металлический	1	1,1	боковой		0								ООО "АГРОТОРГ",ИНН7825706086	Климовский р-н, Климово рп, Первомайская ул, 101а	Климовский р-н, Климово рп, Первомайская ул, 101а, ООО "АГРОТОРГ"
2669	контейнерная площадка	15228000000, Климовский муниципальный район	1	Климовский р-н, Климово рп, Полевая ул, 41а	52.378124, 32.206076	асфальт	4	да	нет	нет	нет	1	с 01.01.24 - по 31.12.24Пн, Чт; ;	пластиковый	1	1,1	евро		0								ООО "АГРОТОРГ"ИНН7825706086	Климовский р-н, Климово рп, Полевая ул, 41а	Климовский р-н, Климово рп, Полевая ул, 41а, ООО "АГРОТОРГ"

2670	контейнерная площадка	15228000000, Климовский муниципальный район	1	Климовский р-н, Климово рп, Щорса ул, 1	52,380177, 32,196976	асфальт	4	да	нет	нет	нет	1	с 01.01.24 - по 31.12.24, Чт(4); ;	металлический	1	1	боковой		0							АДМИНИСТРАЦИЯ КЛИМОВСКОГО РАЙОНА БРЯНСКОЙ ОБЛАСТИ,ИНН3216002782	Климовский р-н, Климово рп, Щорса ул, 1	Климовский р-н, Климово рп, Щорса ул. 1, АДМИНИСТРАЦИЯ КЛИМОВСКОГО РАЙОНА БРЯНСКОЙ ОБЛАСТИ
2671	контейнерная площадка	15228000000, Климовский муниципальный район	1	Климовский р-н, Климово рп, Ленина пл, 1	52,379451, 32,196298	асфальт	4	да	нет	нет	нет	1	с 01.01.24 - по 31.12.24, Чт(2,3,4); ;	металлический	1	1	боковой		0							АДМИНИСТРАЦИЯ КЛИМОВСКОГО РАЙОНА БРЯНСКОЙ ОБЛАСТИ,ИНН3216002782	Климовский р-н, Климово рп, Ленина пл, 1	Климовский р-н, Климово рп, Ленина пл, 1, АДМИНИСТРАЦИЯ КЛИМОВСКОГО РАЙОНА БРЯНСКОЙ ОБЛАСТИ
2672	контейнерная площадка	15228000000, Климовский муниципальный район	1	Климовский р-н, Климово рп, Маяковского ул, 6	52,375959, 32,198993	асфальт	4	да	нет	нет	нет	1	с 01.01.24 - по 31.12.24, Чт; ;	металлический	1	1	боковой		0							ООО "АЛЬФА ВЛАДИМИР",ИНН3327122348	Климовский р-н, Климово рп, Маяковского ул, 6	Климовский р-н, Климово рп, Маяковского ул, 6, ООО "АЛЬФА ВЛАДИМИР"
2673	контейнерная площадка	15228000000, Климовский муниципальный район	1	рп Климово, ул Брянская, д. 4	52,381171, 32,197817	асфальт	4	да	нет	нет	нет	1	с 01.01.24 - по 31.12.24Пн, Чт; ;	металлический	1	1	боковой		0							ООО "АЛЬФА-М",ИНН7743931676	рп Климово, ул Брянская, д. 4	рп Климово, ул Брянская, д. 4, ООО "АЛЬФА-М"
2674	контейнерная площадка	15228000000, Климовский муниципальный район	1	Климовский р-н, Климово рп, Брянская ул, 58	52,38684, 32,207067	асфальт	4	да	нет	нет	нет	3	с 01.01.24 - по 31.12.24Пн(3); ;	металлический	3	0,75	боковой		0							АО "БРЯНСКАВТОДОР", ИНН3250510627	Климовский р-н, Климово рп, Брянская ул, 58	Климовский р-н, Климово рп, Брянская ул, 58, АО "БРЯНСКАВТОДОР"
2675	контейнерная площадка	15228000000, Климовский муниципальный район	1	Климовский р-н, Новые Юрковичи с, а/д Климово-сеньковка, (Азс 17)	52,158074, 31,85815	асфальт	4	да	нет	нет	нет	4	с 01.01.24 - по 31.12.24, Вт; ;	металлический	4	0,8	боковой		0							АО "БРЯНСКНЕФТЕПРОДУКТ",ИНН 3201000493	Климовский р-н, Новые Юрковичи с, а/д Климово-сеньковка, (Азс 17)	Климовский р-н, Новые Юрковичи с, а/д Климово-сеньковка, (Азс 17), АО "БРЯНСКНЕФТЕПРОДУКТ"
2676	контейнерная площадка	15228000000, Климовский муниципальный район	1	Климовский р-н, Климово рп, Октябрьская ул, 250(Азс 46)	52,392815, 32,155258	асфальт	4	да	нет	нет	нет	2	с 01.01.24 - по 31.12.24Пн; ;	металлический	2	1	боковой		0							АО "БРЯНСКНЕФТЕПРОДУКТ", ИНН3201000493	Климовский р-н, Климово рп, Октябрьская ул, 250(Азс 46)	Климовский р-н, Климово рп, Октябрьская ул, 250(Азс 46), АО "БРЯНСКНЕФТЕПРОДУКТ"
2677	контейнерная площадка	15228000000, Климовский муниципальный район	1	Климовский р-н, Новые Юрковичи с, а/д Климово-Сеньковка, (Азс 74)	52,115755, 31,819441	асфальт	4	да	нет	нет	нет	4	с 01.01.24 - по 31.12.24По заявкам: ;	металлический	4	0,8	боковой		0							АО "БРЯНСКНЕФТЕПРОДУКТ", ИНН3201000493	Климовский р-н, Новые Юрковичи с, а/д Климово-Сеньковка, (Азс 74)	Климовский р-н, Новые Юрковичи с, а/д Климово-Сеньковка, (Азс 74), АО "БРЯНСКНЕФТЕПРОДУКТ"
2678	контейнерная площадка	15228000000, Климовский муниципальный район	1	Климовский р-н, Октябрьская ул, 11	52,378512, 32,193657	асфальт	4	да	нет	нет	нет	1	с 01.01.24 - по 31.12.24; 1 через 1; ;	металлический	1	1,1	боковой		0							АО "ДИКСИ ЮГ"ИНН5036045205	Климовский р-н, Климово рп, Октябрьская ул, 11	Климовский р-н, Климово рп, Октябрьская ул, 11, АО "ДИКСИ ЮГ"
2679	контейнерная площадка	15228000000, Климовский муниципальный район	1	Климовский р-н, Климово рп, Коммунистическая ул, 8	52,377138, 32,193847	асфальт	4	да	нет	нет	нет	2	с 01.01.24 - по 31.12.24, Ср; ;	металлический	2	1	боковой		0							АО "ПОЧТА РОССИИ",ИНН7724490000	Климовский р-н, Климово рп, Коммунистическая ул, 8	Климовский р-н, Климово рп, Коммунистическая ул, 8, АО "ПОЧТА РОССИИ"
2680	контейнерная площадка	15228000000, Климовский муниципальный район	1	Климовский р-н, Крапивна с, ФКРС Крапивна, .	52,28168, 32,138728	асфальт	4	да	нет	нет	нет	2	с 01.01.24 - по 31.12.24, Вт (1 раз в 2 недели); ;	металлический	2	0,75	боковой		0							ООО "БРЯНСКАЯ МЯСНАЯ КОМПАНИЯ"ИНН3252005997	Климовский р-н, Крапивна с, ФКРС Крапивна, .	Климовский р-н, Крапивна с, ФКРС Крапивна, ООО "БРЯНСКАЯ МЯСНАЯ КОМПАНИЯ"
2681	контейнерная площадка	15228000000, Климовский муниципальный район	1	Климовский р-н, Куршановичи с, ФКРС, Куршановичи	52,190722, 32,104197	асфальт	4	да	нет	нет	нет	2	с 01.01.24 - по 31.12.24, Вт (1 раз в 2 недели); ;	металлический	2	0,75	боковой		0							ООО "БРЯНСКАЯ МЯСНАЯ КОМПАНИЯ"ИНН3252005997	Климовский р-н, Куршановичи с, ФКРС, Куршановичи	Климовский р-н, Куршановичи с, ФКРС, Куршановичи, ООО "БРЯНСКАЯ МЯСНАЯ КОМПАНИЯ"
2682	контейнерная площадка	15228000000, Климовский муниципальный район	1	Климовский р-н, Могилевцы с, ФКРС Любечане, .	52,376809, 32,253097	асфальт	4	да	нет	нет	нет	2	с 01.01.24 - по 31.12.24, Вт (1 раз в 2 недели); ;	металлический	2	0,75	боковой		0							ООО "БРЯНСКАЯ МЯСНАЯ КОМПАНИЯ"ИНН3252005997	Климовский р-н, Могилевцы с, ФКРС Любечане, .	Климовский р-н, Могилевцы с, ФКРС Любечане, ООО "БРЯНСКАЯ МЯСНАЯ КОМПАНИЯ"
2683	контейнерная площадка	15228000000, Климовский муниципальный район	1	Климовский р-н, Сачковичи с, Полевая ул, 26	52,344955, 32,206695	асфальт	4	да	нет	нет	нет	4	с 01.01.24 - по 31.12.24, Вт (1 раз в 2 недели); ;	металлический	4	0,75	боковой		0							ООО "БРЯНСКАЯ МЯСНАЯ КОМПАНИЯ"ИНН3252005997	Климовский р-н, Сачковичи с, Полевая ул, 26	Климовский р-н, Сачковичи с, Полевая ул, 26, ООО "БРЯНСКАЯ МЯСНАЯ КОМПАНИЯ"
2684	контейнерная площадка	15228000000, Климовский муниципальный район	1	Климовский р-н, Хоромное с, ФКРС Хоромное	52,089435, 32,030219	асфальт	4	да	нет	нет	нет	2	с 01.01.24 - по 31.12.24, Вт (1 раз в 2 недели); ;	металлический	2	0,75	боковой		0							ООО "БРЯНСКАЯ МЯСНАЯ КОМПАНИЯ"ИНН3252005997	Климовский р-н, Хоромное с, ФКРС Хоромное	Климовский р-н, Хоромное с, ФКРС Хоромное, ООО "БРЯНСКАЯ МЯСНАЯ КОМПАНИЯ"

2685	контейнерная площадка	15228000000, Климовский муниципальный район	1	Брянская обл, Климовский р-н, Фоевичи с, ФКРС Фоевичи	52,248476, 31,994487	асфальт	4	да	нет	нет	нет	2	с 01.01.24 - по 31.12.24, Сб(2,4); ;	металлический	2	0,75	боковой		0								ООО "БРЯНСКАЯ МЯСНАЯ КОМПАНИЯ"ИНН3252005997	Брянская обл, Климовский р-н, Фоевичи с, ФКРС Фоевичи	Брянская обл, Климовский р-н, Фоевичи с, ФКРС Фоевичи, ООО "БРЯНСКАЯ МЯСНАЯ КОМПАНИЯ"
2686	контейнерная площадка	15228000000, Климовский муниципальный район	1	Климовский р-н, Климово рп, Полевая ул, 41Б	52,378132, 32,204989	асфальт	4	да	нет	нет	нет	1	с 01.01.24 - по 31.12.24, Чт(3); ;	металлический	1	1,1	боковой		0								ООО "БРЯНСКЭЛЕКТРО"ИНН7731480563	Климовский р-н, Климово рп, Полевая ул, 41Б	Климовский р-н, Климово рп, Полевая ул, 41Б, ООО "БРЯНСКЭЛЕКТРО"
2687	контейнерная площадка	15228000000, Климовский муниципальный район	1	Климовский р-н, Климово рп, Коммунистическая ул, 7	52,37658, 32,195141	асфальт	4	да	нет	нет	нет	1	с 01.01.24 - по 31.12.24, Пт(2,посл.); ;	металлический	1	1	боковой		0								Общество с ограниченной ответственностью "БЫТОВИК"ИНН 3216001475	Климовский р-н, Климово рп, Коммунистическая ул, 7	Климовский р-н, Климово рп, Коммунистическая ул, 7, Общество с ограниченной ответственностью "БЫТОВИК"
2688	контейнерная площадка	15228000000, Климовский муниципальный район	1	Климовский р-н, Климово рп, Механизаторов ул, 34/1	52,384368, 32,212416	асфальт	4	да	нет	нет	нет	2	с 01.01.24 - по 31.12.24, Чт(1); ;	металлический	2	0,75	боковой		0								ООО "В.В.Н."ИНН3255043662	Климовский р-н, Климово рп, Механизаторов ул, 34/1	Климовский р-н, Климово рп, Механизаторов ул, 34/1, ООО "В.В.Н."
2689	контейнерная площадка	15228000000, Климовский муниципальный район	1	Климовский р-н, Климово рп, Механизаторов ул, 34/1	52,384368, 32,212416	асфальт	4	да	нет	нет	нет	2	с 01.01.24 - по 31.12.24, Чт(2,4); ;	металлический	2	0,75	боковой		0								ООО "В.В.Н."ИНН3255043662	Климовский р-н, Климово рп, Механизаторов ул, 34/1	Климовский р-н, Климово рп, Механизаторов ул, 34/1, ООО "В.В.Н."
2690	контейнерная площадка	15228000000, Климовский муниципальный район	1	ООО Вираж, Климовский р-н, Истопки с, Октябрьская ул, рядом со школой	52,420627, 32,450654	асфальт	4	да	нет	нет	нет	1	с 01.01.24 - по 31.12.24, Ср(2,4); ;	металлический	1	0,5	боковой		0								ООО "Вираж"ИНН3253006390	ООО Вираж, Климовский р-н, Истопки с, Октябрьская ул, рядом со школой	ООО Вираж, Климовский р-н, Истопки с, Октябрьская ул, рядом со школой
2691	контейнерная площадка	15228000000, Климовский муниципальный район	1	Климовский р-н, Климово рп, Октябрьская ул, 220	52,388502, 32,16267	асфальт	4	да	нет	нет	нет	1	с 01.01.24 - по 31.12.24, Пт(4); ;	металлический	1	0,75	боковой		0								Акционерное общество "ГАЗПРОМ ГАЗОРАСПРЕДЕЛЕНИЕ БРЯНСК"ИНН3234007455	Климовский р-н, Климово рп, Октябрьская ул, 220	Климовский р-н, Климово рп, Октябрьская ул, 220,Акционерное общество "ГАЗПРОМ ГАЗОРАСПРЕДЕЛЕНИЕ БРЯНСК"
2692	контейнерная площадка	15228000000, Климовский муниципальный район	1	Климовский р-н, Климово рп, Коммунистическая ул, 1	52,378044, 32,196583	асфальт	4	да	нет	нет	нет	1	с 01.01.24 - по 31.12.24, Ср(2,3,4); ;	металлический	1	1	боковой		0								Индивидуальный предприниматель Галицкий Игорь Николаевич ИНН860214446970	Климовский р-н, Климово рп, Коммунистическая ул, 1	Климовский р-н, Климово рп, Коммунистическая ул, 1, Индивидуальный предприниматель Галицкий Игорь Николаевич
2693	контейнерная площадка	15228000000, Климовский муниципальный район	1	Климовский р-н, Климово рп, Лесная ул, 41	52,388656, 32,206291	асфальт	4	да	нет	нет	нет	1	с 01.01.24 - по 31.12.24, Вт(1); ;	металлический	1	0,75	боковой		0								ГОСУДАРСТВЕННОЕ БЮДЖЕТНОЕ УЧРЕЖДЕНИЕ БРЯНСКОЙ ОБЛАСТИ "КЛИМОВСКАЯ МЕЖРАЙОННАЯ ВЕТЕРИНАРНАЯ СТАНЦИЯ ИНН3216001588	Климовский р-н, Климово рп, Лесная ул, 41	Климовский р-н, Климово рп, Лесная ул, 41 ГОСУДАРСТВЕННОЕ БЮДЖЕТНОЕ УЧРЕЖДЕНИЕ БРЯНСКОЙ ОБЛАСТИ "КЛИМОВСКАЯ МЕЖРАЙОННАЯ ВЕТЕРИНАРНАЯ СТАНЦИЯ
2694	контейнерная площадка	15228000000, Климовский муниципальный район	1	Климовский р-н, Климово рп, Коммунистическая ул, 2	52,378607, 32,195811	асфальт	4	да	нет	нет	нет	1	с 01.01.24 - по 31.03.24, Пт(посл.); ; с 01.04.24 - по 30.09.24, Пт(2,посл.); ; с 01.10.24 - по 31.12.24, Пт(посл.); ;	металлический	1	0,75	боковой		0								ГОСУДАРСТВЕННОЕ БЮДЖЕТНОЕ УЧРЕЖДЕНИЕ БРЯНСКОЙ ОБЛАСТИ "КОМПЛЕКСНЫЙ ЦЕНТР СОЦИАЛЬНОГО ОБСЛУЖИВАНИЯ Населения ИНН3241005924	Климовский р-н, Климово рп, Коммунистическая ул, 2	Климовский р-н, Климово рп, Коммунистическая ул, 2ГОСУДАРСТВЕННОЕ БЮДЖЕТНОЕ УЧРЕЖДЕНИЕ БРЯНСКОЙ ОБЛАСТИ "КОМПЛЕКСНЫЙ ЦЕНТР СОЦИАЛЬНОГО ОБСЛУЖИВАНИЯ Населения
2695	контейнерная площадка	15228000000, Климовский муниципальный район	1	Климовский р-н, Чуровичи с, Школьная ул, 1	52,178458, 31,999269	асфальт	4	да	нет	нет	нет	1	с 01.01.24 - по 31.12.24, Вт(2,4); ;	металлический	1	1,0	боковой		0								ГОСУДАРСТВЕННОЕ БЮДЖЕТНОЕ УЧРЕЖДЕНИЕ ЗДРАВООХРАНЕНИЯ "КЛИМОВСКАЯ ЦЕНТРАЛЬНАЯ РАЙОННАЯ БОЛЬНИЦА"ИНН3216000432	Климовский р-н, Чуровичи с, Школьная ул, 1	Климовский р-н, Чуровичи с, Школьная ул, 1ГОСУДАРСТВЕННОЕ БЮДЖЕТНОЕ УЧРЕЖДЕНИЕ ЗДРАВООХРАНЕНИЯ "КЛИМОВСКАЯ ЦЕНТРАЛЬНАЯ РАЙОННАЯ БОЛЬНИЦА"
2696	контейнерная площадка	15228000000, Климовский муниципальный район	1	Климовский р-н, Климово рп, Полевая ул, 34	52,378309, 32,210633	асфальт	4	да	нет	нет	нет	6	с 01.01.24 - по 31.12.24Пн, Чт; ;	металлический	6	0,75	боковой		0								ГОСУДАРСТВЕННОЕ БЮДЖЕТНОЕ УЧРЕЖДЕНИЕ ЗДРАВООХРАНЕНИЯ "КЛИМОВСКАЯ ЦЕНТРАЛЬНАЯ РАЙОННАЯ БОЛЬНИЦА"ИНН3216000432	Климовский р-н, Климово рп, Полевая ул, 34	Климовский р-н, Климово рп, ул. Полевая,д.34ГОСУДАРСТВЕННОЕ БЮДЖЕТНОЕ УЧРЕЖДЕНИЕ ЗДРАВООХРАНЕНИЯ "КЛИМОВСКАЯ ЦЕНТРАЛЬНАЯ РАЙОННАЯ БОЛЬНИЦА"
2697	контейнерная площадка	15228000000, Климовский муниципальный район	1	Климовский р-н, Климово рп, Первомайская ул, 8	52,376259, 32,196974	асфальт	4	да	нет	нет	нет	1	с 01.01.24 - по 31.12.24Пн(4); ;	металлический	1	1	боковой		0								ГОСУДАРСТВЕННОЕ УНИТАРНОЕ ПРЕДПРИЯТИЕ "БРЯНСКФАРМАЦИЯ "ИНН3201000327	Климовский р-н, Климово рп, Первомайская ул, 8	Климовский р-н, Климово рп, ул. Первомайская,д.8ГОСУДАРСТВЕННОЕ УНИТАРНОЕ ПРЕДПРИЯТИЕ "БРЯНСКФАРМАЦИЯ"

2698	контейнерная площадка	15228000000, Климовский муниципальный район	1	Климовский р-н, Климово рп, Брянская ул, 45	52,385333, 32,207317	асфальт	4	да	нет	нет	нет	1	с 01.01.24 - по 31.12.24Пн(посл.); ;	металлический	1	0,75	боковой		0								ГАУ "ИД "АВАНГАРД"ИНН3216001330	Климовский р-н, Климово рп, Брянская ул, 45	Климовский р-н, Климово рп, Брянская ул, 45 ГАУ "ИД "АВАНГАРД"
2699	контейнерная площадка	15228000000, Климовский муниципальный район	1	Климовский р-н, Климово рп, Ленина пл, 4	52,378375, 32,197292	асфальт	4	да	нет	нет	нет	1	с 01.01.24 - по 31.12.24Пн; ;	металлический	1	0,8	боковой		0								Индивидуальный предприниматель Ковалева Ирина ВладимировнаИНН673004872986	Климовский р-н, Климово рп, Ленина пл, 4	Климовский р-н, Климово рп, Брянская ул,д.45 Индивидуальный предприниматель Ковалева Ирина Владимировна
2700	контейнерная площадка	15228000000, Климовский муниципальный район	1	Климовский р-н, Истопки с, 15К-2302, Кладбище	52,420342, 32,452639	асфальт	4	да	нет	нет	нет	1	с 01.01.24 - по 31.12.24, Ср(2); ;	металлический	1	1	боковой		0								ИСТОПСКАЯ СЕЛЬСКАЯ АДМИНИСТРАЦИЯ КЛИМОВСКОГО РАЙОНА БРЯНСКОЙ ОБЛАСТИ ИНН3241002842	Климовский р-н, Истопки с, 15К-2302, Кладбище	Климовскитй р-н, Истопки с, 15к -2302, кладбищеИСТОПСКАЯ СЕЛЬСКАЯ АДМИНИСТРАЦИЯ КЛИМОВСКОГО РАЙОНА БРЯНСКОЙ ОБЛАСТИ
2701	контейнерная площадка	15228000000, Климовский муниципальный район	1	Климовский р-н, Лобановка с, Мира ул, 0	52,405659, 32,321118	асфальт	4	да	нет	нет	нет	2	с 01.01.24 - по 31.12.24, Ср(2); ;	металлический	2	1	боковой		0								ИСТОПСКАЯ СЕЛЬСКАЯ АДМИНИСТРАЦИЯ КЛИМОВСКОГО РАЙОНА БРЯНСКОЙ ОБЛАСТИ ИНН3241002842	Климовский р-н, Лобановка с, Мира ул, 0	Климовский р-н, Лобановка с, Мира ул, 0 ,ИСТОПСКАЯ СЕЛЬСКАЯ АДМИНИСТРАЦИЯ КЛИМОВСКОГО РАЙОНА БРЯНСКОЙ ОБЛАСТИ ИСТОПСКАЯ СЕЛЬСКАЯ АДМИНИСТРАЦИЯ КЛИМОВСКОГО РАЙОНА БРЯНСКОЙ ОБЛАСТИ
2702	контейнерная площадка	15228000000, Климовский муниципальный район	1	Климовский р-н, Чернооково с, Молодежная ул, Кладбище	52,402029, 32,428081	асфальт	4	да	нет	нет	нет	1	с 01.01.24 - по 31.12.24, Ср(2); ;	металлический	1	1	боковой		0								ИСТОПСКАЯ СЕЛЬСКАЯ АДМИНИСТРАЦИЯ КЛИМОВСКОГО РАЙОНА БРЯНСКОЙ ОБЛАСТИ ИНН3241002842	Климовский р-н, Чернооково с, Молодежная ул, Кладбище	Климовский р-н, Чернооково с, Молодежная ул, Кладбище ИСТОПСКАЯ СЕЛЬСКАЯ АДМИНИСТРАЦИЯ КЛИМОВСКОГО РАЙОНА БРЯНСКОЙ ОБЛАСТИ ИСТОПСКАЯ СЕЛЬСКАЯ АДМИНИСТРАЦИЯ КЛИМОВСКОГО РАЙОНА БРЯНСКОЙ ОБЛАСТИ
2703	контейнерная площадка	15228000000, Климовский муниципальный район	1	Брянская обл, Климовский р-н, Климово рп, Коммунистическая ул, 5	52,376841, 32,195541	асфальт	4	да	нет	нет	нет	1	с 01.01.24 - по 31.12.24, Вт(1,4); ;	металлический	1	0,75	боковой		0								Индивидуальный предприниматель Кабанов Алексей Петрович ИНН321600003937	Брянская обл, Климовский р-н, Климово рп, Коммунистическая ул, 5	Брянская обл, Климовский р-н, Климово рп, Коммунистическая ул, 5 Индивидуальный предприниматель Кабанов Алексей Петрович Индивидуальный предприниматель Кабанов Алексей Петрович
2704	контейнерная площадка	15228000000, Климовский муниципальный район	1	Климовский р-н, Каменский Хутор с, Ленина ул, 99	52,142489, 32,255415	асфальт	4	да	нет	нет	нет	1	с 01.01.24 - по 31.12.24, Вт(3); ;	металлический	1	0,75	боковой		0								КАМЕНСКОХУТОРСКАЯ СЕЛЬСКАЯ АДМИНИСТРАЦИЯ КЛИМОВСКОГО РАЙОНА БРЯНСКОЙ ОБЛАСТИ ИНН3241002539	Климовский р-н, Каменский Хутор с, Ленина ул, 99	Климовский р-н, Каменский Хутор с, Ленина ул, 99 КАМЕНСКОХУТОРСКАЯ СЕЛЬСКАЯ АДМИНИСТРАЦИЯ КЛИМОВСКОГО РАЙОНА БРЯНСКОЙ ОБЛАСТИ
2705	контейнерная площадка	15228000000, Климовский муниципальный район	1	Климовский р-н, Чуровичи с, Ленинская ул, 54А	52,176669, 32,015017	асфальт	4	да	нет	нет	нет	1	с 01.01.24 - по 31.12.24, Вт(2); ;	металлический	1	0,9	боковой		0								ИП Кириллов Иван Юрьевич ИНН 325001915000	Климовский р-н, Чуровичи с, Ленинская ул, 54А	Климовский р-н, Чуровичи с, Ленинская ул, 54А ИП Кириллов Иван Юрьевич
2706	контейнерная площадка	15228000000, Климовский муниципальный район	1	Климовский р-н, Климово рп, Брянская ул, 49	52,386162, 32,211045	асфальт	4	да	нет	нет	нет	1	с 01.01.24 - по 31.12.24, Ср(посл.); ;	металлический	1	1	боковой		0								Общество с ограниченной ответственностью "КЛИМОВОАГРОПРОМЭНЕРГО"ИНН3216000087	Климовский р-н, Климово рп, Брянская ул, 49	Климовский р-н, Климово рп, Брянская ул, 49 Общество с ограниченной ответственностью "КЛИМОВОАГРОПРОМЭНЕРГО"
2707	контейнерная площадка	15228000000, Климовский муниципальный район	1	Климовский р-н, Сытая Буда с, Школьная ул, 11	52,479438, 32,25492	асфальт	4	да	нет	нет	нет	2	с 01.01.24 - по 31.12.24, Вт(2,4); ;	металлический	2	1	боковой		0								ООО "КЛИМОВСКАЯ КАРТОФЕЛЬНАЯ КОМПАНИЯ"ИНН3241009090	Климовский р-н, Сытая Буда с, Школьная ул, 11	Климовский р-н, Сытая Буда с, Школьная ул, 11ООО "КЛИМОВСКАЯ КАРТОФЕЛЬНАЯ КОМПАНИЯ"
2708	контейнерная площадка	15228000000, Климовский муниципальный район	1	Климовский р-н, Сытая Буда с, Школьная ул, 11 Б	52,479739, 32,261463	асфальт	4	да	нет	нет	нет	2	с 01.01.24 - по 31.12.24, Вт(2,4); ;	металлический	2	1	боковой		0								ООО "КЛИМОВСКАЯ КАРТОФЕЛЬНАЯ КОМПАНИЯ"ИНН3241009090	Климовский р-н, Сытая Буда с, Школьная ул, 11 Б	Климовский р-н, Сытая Буда с, Школьная ул, 11 Б ООО "КЛИМОВСКАЯ КАРТОФЕЛЬНАЯ КОМПАНИЯ"
2709	контейнерная площадка	15228000000, Климовский муниципальный район	1	Климовский р-н, Сытая Буда с, Школьная ул, 11 А	52,481095, 32,263882	асфальт	4	да	нет	нет	нет	2	с 01.01.24 - по 31.12.24, Вт(2,4); ;	металлический	2	1	боковой		0								ООО "КЛИМОВСКАЯ КАРТОФЕЛЬНАЯ КОМПАНИЯ"ИНН3241009090	Климовский р-н, Сытая Буда с, Школьная ул, 11 А	Климовский р-н, Сытая Буда с, Школьная ул, 11 А ООО "КЛИМОВСКАЯ КАРТОФЕЛЬНАЯ КОМПАНИЯ"
2710	контейнерная площадка	15228000000, Климовский муниципальный район	1	Климовский р-н, Хохловка с, Новая ул, 0	52,431522, 32,221622	асфальт	4	да	нет	нет	нет	1	с 01.01.24 - по 31.12.24, Вт(2,4); ;	металлический	1	1	боковой		0								ООО "КЛИМОВСКАЯ КАРТОФЕЛЬНАЯ КОМПАНИЯ"ИНН3241009090	Климовский р-н, Хохловка с, Новая ул, 0	Климовский р-н, Хохловка с, Новая ул, 0 ООО "КЛИМОВСКАЯ КАРТОФЕЛЬНАЯ КОМПАНИЯ"
2711	контейнерная площадка	15228000000, Климовский муниципальный район	1	Климовский р-н, Плавна д, Советская ул, 0	52,456208, 32,413403	асфальт	4	да	нет	нет	нет	1	с 01.01.24 - по 31.12.24, Вт(2,4); ;	металлический	1	1	боковой		0								ООО "КЛИМОВСКАЯ КАРТОФЕЛЬНАЯ КОМПАНИЯ"ИНН3241009090	Климовский р-н, Плавна д, Советская ул, 0	Климовский р-н, Плавна д, Советская ул, 0 ООО "КЛИМОВСКАЯ КАРТОФЕЛЬНАЯ КОМПАНИЯ"

2712	контейнерная площадка	15228000000, Климовский муниципальный район	1	Открытое акционерное общество "КЛИМОВСКОЕ АВТОТРАНСПОРТНОЕ ПРЕДПРИЯТИЕ", Климовский р-н, Климово рп, Брянская ул, 62	52,388711, 32,212386	асфальт	4	да	нет	нет	нет	2	с 01.01.24 - по 31.12.24, Пт(посл.); ;	металлический	2	1	боковой		0								Открытое акционерное общество "КЛИМОВСКОЕ АВТОТРАНСПОРТНОЕ ПРЕДПРИЯТИЕ"ИНН3216000520	Открытое акционерное общество "КЛИМОВСКОЕ АВТОТРАНСПОРТНОЕ ПРЕДПРИЯТИЕ", Климовский р-н, Климово рп, Брянская ул, 62	Открытое акционерное общество "КЛИМОВСКОЕ АВТОТРАНСПОРТНОЕ ПРЕДПРИЯТИЕ", Климовский р-н, Климово рп, Брянская ул, 62
2713	контейнерная площадка	15228000000, Климовский муниципальный район	1	Климовский р-н, Климово рп, Коммунистическая ул, 4	52,378563, 32,195613	асфальт	4	да	нет	нет	нет	1	с 01.01.24 - по 31.12.24, Вт, Пт; ;	металлический	1	0,75	боковой		0								КЛИМОВСКОЕ РАЙОННОЕ ПОТРЕБИТЕЛЬСКОЕ ОБЩЕСТВО С КООПЕРАТИВНЫМИ УЧАСТКАМИИНН3216002077	Климовский р-н, Климово рп, Коммунистическая ул, 4	Климовский р-н, Климово рп, Коммунистическая ул, 4 КЛИМОВСКОЕ РАЙОННОЕ ПОТРЕБИТЕЛЬСКОЕ ОБЩЕСТВО С КООПЕРАТИВНЫМИ УЧАСТКАМИ
2714	контейнерная площадка	15228000000, Климовский муниципальный район	1	Климовский р-н, Климово рп, Калинина ул, 4	52,379911, 32,198011	асфальт	4	да	нет	нет	нет	1	с 01.01.24 - по 31.12.24, Вт, Пт; ;	металлический	1	0,75	боковой		0								КЛИМОВСКОЕ РАЙОННОЕ ПОТРЕБИТЕЛЬСКОЕ ОБЩЕСТВО С КООПЕРАТИВНЫМИ УЧАСТКАМИИНН3216002077	Климовский р-н, Климово рп, Калинина ул, 4	Климовский р-н, Климово рп, Калинина ул, 4 КЛИМОВСКОЕ РАЙОННОЕ ПОТРЕБИТЕЛЬСКОЕ ОБЩЕСТВО С КООПЕРАТИВНЫМИ УЧАСТКАМИ
2715	контейнерная площадка	15228000000, Климовский муниципальный район	1	Климовский р-н, Климово рп, Коммунистическая ул, 47	52,371209, 32,192003	асфальт	4	да	нет	нет	нет	1	с 01.01.24 - по 31.12.24, Вт(2,4); ;	металлический	1	0,75	боковой		0								КЛИМОВСКОЕ РАЙОННОЕ ПОТРЕБИТЕЛЬСКОЕ ОБЩЕСТВО С КООПЕРАТИВНЫМИ УЧАСТКАМИ ИНН3216002077	Климовский р-н, Климово рп, Коммунистическая ул, 47	Климовский р-н, Климово рп, Коммунистическая ул, 47 КЛИМОВСКОЕ РАЙОННОЕ ПОТРЕБИТЕЛЬСКОЕ ОБЩЕСТВО С КООПЕРАТИВНЫМИ УЧАСТКАМИ
2716	контейнерная площадка	15228000000, Климовский муниципальный район	1	Климовский р-н, Климово рп, Ленина ул, 1	52,383151, 32,201306	асфальт	4	да	нет	нет	нет	1	с 01.01.24 - по 31.12.24, Вт(2,4); ;	металлический	1	0,75	боковой		0								КЛИМОВСКОЕ РАЙОННОЕ ПОТРЕБИТЕЛЬСКОЕ ОБЩЕСТВО С КООПЕРАТИВНЫМИ УЧАСТКАМИИНН3216002077	Климовский р-н, Климово рп, Ленина ул, 1	Климовский р-н, Климово рп, Ленина ул, 1 КЛИМОВСКОЕ РАЙОННОЕ ПОТРЕБИТЕЛЬСКОЕ ОБЩЕСТВО С КООПЕРАТИВНЫМИ УЧАСТКАМИ
2717	контейнерная площадка	15228000000, Климовский муниципальный район	1	Климовский р-н, Климово рп, Вокзальная ул, 7А	52,366148, 32,200353	асфальт	4	да	нет	нет	нет	3	с 01.01.24 - по 31.12.24, Вт, Пт; ;	металлический	3	0,75	боковой		0								КЛИМОВСКОЕ РАЙОННОЕ ПОТРЕБИТЕЛЬСКОЕ ОБЩЕСТВО С КООПЕРАТИВНЫМИ УЧАСТКАМИ ИНН3216002077	Климовский р-н, Климово рп, Вокзальная ул, 7А	Климовский р-н, Климово рп, Вокзальная ул, 7А КЛИМОВСКОЕ РАЙОННОЕ ПОТРЕБИТЕЛЬСКОЕ ОБЩЕСТВО С КООПЕРАТИВНЫМИ УЧАСТКАМИ
2718	контейнерная площадка	15228000000, Климовский муниципальный район	1	Брянская обл, Климовский р-н, Климово рп, Садовая ул, 1а	52,380712, 32,193212	асфальт	4	да	нет	нет	нет	1	с 01.01.24 - по 31.12.24, Вт, Пт; ;	металлический	1	0,75	боковой		0								КЛИМОВСКОЕ РАЙОННОЕ ПОТРЕБИТЕЛЬСКОЕ ОБЩЕСТВО С КООПЕРАТИВНЫМИ УЧАСТКАМИИНН3216002077	Брянская обл, Климовский р-н, Климово рп, Садовая ул, 1а	Брянская обл, Климовский р-н, Климово рп, Садовая ул, 1а КЛИМОВСКОЕ РАЙОННОЕ ПОТРЕБИТЕЛЬСКОЕ ОБЩЕСТВО С КООПЕРАТИВНЫМИ УЧАСТКАМИ
2719	контейнерная площадка	15228000000, Климовский муниципальный район	1	Климовский р-н, Климово рп, Маяковского ул, 6	52,375959, 32,198993	асфальт	4	да	нет	нет	нет	1	с 01.01.24 - по 31.12.24, Вт; ;	металлический	1	1,2	боковой		0								ИП Колесников Олег НиколаевичИНН321601408809	Климовский р-н, Климово рп, Маяковского ул, 6	Климовский р-н, Климово рп, Маяковского ул, 6 ИП Колесников Олег Николаевич
2720	контейнерная площадка	15228000000, Климовский муниципальный район	1	Брянская обл, Климовский р-н, Климово рп, Октябрьская ул, 204	52,387097, 32,166308	асфальт	4	да	нет	нет	нет	1	с 01.01.24 - по 31.12.24, Вт(3);	металлический	1	0,75	боковой		0								ИП Костюченко Дмитрий БорисовичИНН324100194171	Брянская обл, Климовский р-н, Климово рп, Октябрьская ул, 204	Брянская обл, Климовский р-н, Климово рп, Октябрьская ул, 204 ИП Колесников Олег Николаевич
2721	контейнерная площадка	15228000000, Климовский муниципальный район	1	Климовский р-н, Климово рп, Полевая ул, 57 А	52,377318, 32,206202	асфальт	4	да	нет	нет	нет	1	с 01.01.24 - по 31.12.24, Чт(4); ;	металлический	1	0,75	боковой		0								ИП Костюченко Дмитрий БорисовичИНН324100194171	Климовский р-н, Климово рп, Полевая ул, 57 А	Климовский р-н, Климово рп, Полевая ул, 57 А ИП Костюченко Дмитрий Борисович
2722	контейнерная площадка	15228000000, Климовский муниципальный район	1	Климовский р-н, Климово рп, Садовая ул, 3	52,382293, 32,187472	асфальт	4	да	нет	нет	нет	1	с 01.01.24 - по 31.12.24Пн, Ср, Сб; ;	металлический	1	0,75	боковой		0								ИП Костюченко Дмитрий БорисовичИНН324100194171	Климовский р-н, Климово рп, Садовая ул, 3	Климовский р-н, Климово рп, Садовая ул, 3 ИП Костюченко Дмитрий Борисович
2723	контейнерная площадка	15228000000, Климовский муниципальный район	1	Брянская обл, Климовский р-н, Климово рп, Механизаторов ул, 32А	52,383333, 32,20944	асфальт	4	да	нет	нет	нет	1	с 01.01.24 - по 31.12.24, Чт(2,4); ;	металлический	1	0,75	боковой		0								ИП Кривенькая Татьяна АлександровнаИНН323408787260	Брянская обл, Климовский р-н, Климово рп, Механизаторов ул, 32А	Брянская обл, Климовский р-н, Климово рп, Механизаторов ул, 32А ИП Кривенькая Татьяна Александровна
2724	контейнерная площадка	15228000000, Климовский муниципальный район	1	Климовский р-н, Климово рп, Первомайская ул, 6	52,376447, 32,196776	асфальт	4	да	нет	нет	нет	1	с 01.01.24 - по 31.12.24, Ср(2.посл.); ;	металлический	1	0,5	боковой		0								ИП Ладик Юлия ВасильевнаИНН321600120782	Климовский р-н, Климово рп, Первомайская ул, 6	Климовский р-н, Климово рп, Первомайская ул, 6 ИП Ладик Юлия Васильевна

2725	контейнерная площадка	15228000000, Климовский муниципальный район	1	Климовский р-н, Климово рп, Коммунистическая ул, 44 корп.3	52,371624, 32,189944	асфальт	4	да	нет	нет	нет	1	с 01.01.24 - по 31.12.24, Вт(2,4); ;	металлический	1	0,5	боковой		0								ИП Макаров Юрий НиколаевичИНН321600093962	Климовский р-н, Климово рп, Коммунистическая ул, 44 корп.3	Климовский р-н, Климово рп, Коммунистическая ул, 44 корп.3 ИП Макаров Юрий Николаевич
2726	контейнерная площадка	15228000000, Климовский муниципальный район	1	Климовский р-н, Климово рп, Молодежный пер, 2	52,388586, 32,174779	асфальт	4	да	нет	нет	нет	1	с 10.01.24 - по 31.12.24, Вт; ;	металлический	1	0,5	боковой		0								МУНИЦИПАЛЬНОЕ БЮДЖЕТНОЕ ДОШКОЛЬНОЕ ОБРАЗОВАТЕЛЬНОЕ УЧРЕЖДЕНИЕ ДЕТСКИЙ САД КОМБИНИРОВАННОГО ВИДА № 4 ИНН3216003708	Климовский р-н, Климово рп, Молодежный пер, 2	Климовский р-н, Климово рп, Молодежный пер, 2 МУНИЦИПАЛЬНОЕ БЮДЖЕТНОЕ ДОШКОЛЬНОЕ ОБРАЗОВАТЕЛЬНОЕ УЧРЕЖДЕНИЕ ДЕТСКИЙ САД КОМБИНИРОВАННОГО ВИДА № 4
2727	контейнерная площадка	15228000000, Климовский муниципальный район	1	Климовский р-н, Климово рп, Полевая ул, 67	52,373895, 32,209556	асфальт	4	да	нет	нет	нет	1	с 10.01.24 - по 31.12.24, Ср; ;	металлический	1	1	боковой		0								МУНИЦИПАЛЬНОЕ БЮДЖЕТНОЕ ДОШКОЛЬНОЕ ОБРАЗОВАТЕЛЬНОЕ УЧРЕЖДЕНИЕ ДЕТСКИЙ САД№5 "КОЛОСОК"ИНН3216003627	Климовский р-н, Климово рп, Полевая ул, 67	Климовский р-н, Климово рп, Полевая ул, 67 МУНИЦИПАЛЬНОЕ БЮДЖЕТНОЕ ДОШКОЛЬНОЕ ОБРАЗОВАТЕЛЬНОЕ УЧРЕЖДЕНИЕ ДЕТСКИЙ САД№5 "КОЛОСОК"
2728	контейнерная площадка	15228000000, Климовский муниципальный район	1	Климовский р-н, Климово рп, Микрорайон кв-л, 33	52,381042, 32,190531	асфальт	4	да	нет	нет	нет	1	с 10.01.24 - по 31.12.24, Пт; ;	металлический	1	1	боковой		0								МУНИЦИПАЛЬНОЕ БЮДЖЕТНОЕ ДОШКОЛЬНОЕ ОБРАЗОВАТЕЛЬНОЕ УЧРЕЖДЕНИЕ ДЕТСКИЙ САД№2 "СОЛНЫШКО"ИНН3216003698	Климовский р-н, Климово рп, Микрорайон кв-л, 33	Климовский р-н, Климово рп, Микрорайон кв-л, 33 МУНИЦИПАЛЬНОЕ БЮДЖЕТНОЕ ДОШКОЛЬНОЕ ОБРАЗОВАТЕЛЬНОЕ УЧРЕЖДЕНИЕ ДЕТСКИЙ САД№2 "СОЛНЫШКО"
2729	контейнерная площадка	15228000000, Климовский муниципальный район	1	Климовский р-н, Могилевцы с, Школьная ул, 21	52,378438, 32,277436	асфальт	4	да	нет	нет	нет	1	с 01.01.24 - по 31.12.24, Ср(3); ;	металлический	1	0,6	боковой		0								МУНИЦИПАЛЬНОЕ БЮДЖЕТНОЕ ОБЩЕОБРАЗОВАТЕЛЬНОЕ УЧРЕЖДЕНИЕ МОГИЛЕВЕЦКАЯ ОСНОВНАЯ ОБЩЕОБРАЗОВАТЕЛЬНАЯ ШКОИНН3216004148	Климовский р-н, Могилевцы с, Школьная ул, 21	Климовский р-н, Могилевцы с, Школьная ул, 21 МУНИЦИПАЛЬНОЕ БЮДЖЕТНОЕ ОБЩЕОБРАЗОВАТЕЛЬНОЕ УЧРЕЖДЕНИЕ МОГИЛЕВЕЦКАЯ ОСНОВНАЯ ОБЩЕОБРАЗОВАТЕЛЬНАЯ ШКО
2730	контейнерная площадка	15228000000, Климовский муниципальный район	1	Климовский р-н, Плавна д, Центральная Площадь ул, 3	52,45356, 32,434302	асфальт	4	да	нет	нет	нет	1	с 01.01.24 - по 31.12.24Пн(3); ;	металлический	1	0,75	боковой		0								МУНИЦИПАЛЬНОЕ БЮДЖЕТНОЕ ОБЩЕОБРАЗОВАТЕЛЬНОЕ УЧРЕЖДЕНИЕ ПЛАВЕНСКАЯ СРЕДНЯЯ ОБЩЕОБРАЗОВАТЕЛЬНАЯ ШКОЛАИНН3216004042	Климовский р-н, Плавна д, Центральная Площадь ул, 3	Климовский р-н, Плавна д, Центральная Площадь ул, 3 МУНИЦИПАЛЬНОЕ БЮДЖЕТНОЕ ОБЩЕОБРАЗОВАТЕЛЬНОЕ УЧРЕЖДЕНИЕ ПЛАВЕНСКАЯ СРЕДНЯЯ ОБЩЕОБРАЗОВАТЕЛЬНАЯ ШКОЛА
2731	контейнерная площадка	15228000000, Климовский муниципальный район	1	Климовский р-н, Климово рп, Первомайская ул, 30	52,373602, 32,201125	асфальт	4	да	нет	нет	нет	2	с 01.01.24 - по 31.12.24Пн; ;	металлический	2	1	боковой		0								МЕЖМУНИЦИПАЛЬНЫЙ ОТДЕЛ МИНИСТЕРСТВА ВНУТРЕННИХ ДЕЛ РОССИЙСКОЙ ФЕДЕРАЦИИ "НОВОЗЫБКОВСКИЙ" (РЕАЛИЗУЮЩИ ИНН3204002097	Климовский р-н, Климово рп, Первомайская ул, 30	Климовский р-н, Климово рп, Первомайская ул, 30 МЕЖМУНИЦИПАЛЬНЫЙ ОТДЕЛ МИНИСТЕРСТВА ВНУТРЕННИХ ДЕЛ РОССИЙСКОЙ ФЕДЕРАЦИИ "НОВОЗЫБКОВСКИЙ" (РЕАЛИЗУЮЩИ
2732	контейнерная площадка	15228000000, Климовский муниципальный район	1	Климовский р-н, Климово рп, Ленина пл, 3	52,378436, 32,197126	асфальт	4	да	нет	нет	нет	1	с 01.01.24 - по 31.12.24, Вт(2,4); ;	металлический	1	0,75	боковой		0								МЕЖМУНИЦИПАЛЬНЫЙ ОТДЕЛ МИНИСТЕРСТВА ВНУТРЕННИХ ДЕЛ РОССИЙСКОЙ ФЕДЕРАЦИИ "НОВОЗЫБКОВСКИЙ" (РЕАЛИЗУЮЩИ ИНН3204002097	Климовский р-н, Климово рп, Ленина пл, 3	Климовский р-н, Климово рп, Ленина пл, 3 МЕЖМУНИЦИПАЛЬНЫЙ ОТДЕЛ МИНИСТЕРСТВА ВНУТРЕННИХ ДЕЛ РОССИЙСКОЙ ФЕДЕРАЦИИ "НОВОЗЫБКОВСКИЙ" (РЕАЛИЗУЮЩИ
2733	контейнерная площадка	15228000000, Климовский муниципальный район	1	Климовский р-н, Сачковичи с, Школьная ул, 1а	52,344395, 32,228223	асфальт	4	да	нет	нет	нет	1	с 01.01.24 - по 31.12.24, Ср(3); ;	металлический	1	0,75	боковой		0								МЕСТНАЯ РЕЛИГИОЗНАЯ ОРГАНИЗАЦИЯ ПРАВОСЛАВНЫЙ ПРИХОД ХРАМА В ЧЕСТЬ ПОКРОВА ПРЕСВЯТОЙ БОГОРОДИЦЫ С. СА ИНН3216000908	Климовский р-н, Сачковичи с, Школьная ул, 1а	Климовский р-н, Сачковичи с, Школьная ул, 1а МЕСТНАЯ РЕЛИГИОЗНАЯ ОРГАНИЗАЦИЯ ПРАВОСЛАВНЫЙ ПРИХОД ХРАМА В ЧЕСТЬ ПОКРОВА ПРЕСВЯТОЙ БОГОРОДИЦЫ С. СА
2734	контейнерная площадка	15228000000, Климовский муниципальный район	1	с Крапивна, свиноводческий комплекс №17 близ НП Крапивна	52,281602, 32,137394	асфальт	4	да	нет	нет	нет	5	с 01.01.24 - по 31.12.24, Вт; ;	металлический	5	0,75	боковой		0								ООО "МИРАТОРГ-КУРСК"ИНН4623004836	с Крапивна, свиноводческий комплекс №17 близ НП Крапивна	с Крапивна, свиноводческий комплекс №17 близ НП Крапивна ООО "МИРАТОРГ-КУРСК"
2735	контейнерная площадка	15228000000, Климовский муниципальный район	1	с Куршановичи, свиноводческий комплекс №14 близ НП Куршановичи	52,222257, 32,061819	асфальт	4	да	нет	нет	нет	5	с 01.01.24 - по 31.12.24, Вт; ;	металлический	5	0,75	боковой		0								ООО "МИРАТОРГ-КУРСК"ИНН4623004836	с Куршановичи, свиноводческий комплекс №14 близ НП Куршановичи	с Куршановичи, свиноводческий комплекс №14 близ НП Куршановичи ООО "МИРАТОРГ-КУРСК"
2736	контейнерная площадка	15228000000, Климовский муниципальный район	1	с Сачковичи, Административно бытовой комплекс	52,345303, 32,209749	асфальт	4	да	нет	нет	нет	2	с 01.01.24 - по 31.12.24Пн, Чт; ;	металлический	2	0,75	боковой		0								ООО "МИРАТОРГ-КУРСК"ИНН4623004836	с Сачковичи, Административно бытовой комплекс	с Сачковичи, Административно бытовой комплекс ООО "МИРАТОРГ-КУРСК"

2737	контейнерная площадка	15228000000, Климовский муниципальный район	1	с Хоромное, Административно бытовой комплекс	52,088823, 32,015541	асфальт	4	да	нет	нет	нет	5	с 01.01.24 - по 31.12.24, Вт; ;	металлический	5	0,75	боковой		0								ООО "МИРАТОРГ-КУРСК"ИНН4623004836	с Хоромное, Административно бытовой комплекс	с Хоромное, Административно бытовой комплекс ООО "МИРАТОРГ-КУРСК"
2738	контейнерная площадка	15228000000, Климовский муниципальный район	1	с Любечане, Административно бытовой комплекс	52,351402, 32,400992	асфальт	4	да	нет	нет	нет	5	с 01.01.24 - по 31.12.24, Вт; ;	металлический	5	0,75	боковой		0								ООО "МИРАТОРГ-КУРСК"ИНН4623004836	с Любечане, Административно бытовой комплекс	с Любечане, Административно бытовой комплекс ООО "МИРАТОРГ-КУРСК"
2739	контейнерная площадка	15228000000, Климовский муниципальный район	1	Климовский р-н, Митьковка с, Комсомольская ул, 30	52,433442, 32,157557	асфальт	4	да	нет	нет	нет	1	с 01.01.24 - по 31.12.24Пн(3); ;	металлический	1	0,75	боковой		0								Муниципальное бюджетное дошкольное образовательное учреждение детский сад "Солнышко"с.МитьковкаИНН3216003962	Климовский р-н, Митьковка с, Комсомольская ул, 30	Климовский р-н, Митьковка с, Комсомольская ул, 30 Муниципальное бюджетное дошкольное образовательное учреждение детский сад "Солнышко"с.Митьковка
2740	контейнерная площадка	15228000000, Климовский муниципальный район	1	Климовский р-н, Климово рп, Калинина ул, 3	52,378099, 32,198163	асфальт	4	да	нет	нет	нет	1	с 01.01.24 - по 31.12.24, Ср(2,4); ;	металлический	1	1	боковой		0								МУНИЦИПАЛЬНОЕ БЮДЖЕТНОЕ ДОШКОЛЬНОЕ ОБРАЗОВАТЕЛЬНОЕ УЧРЕЖДЕНИЕ ДЕТСКИЙ САД№1 "ЖУРАВУШКА"ИНН3216003715	Климовский р-н, Климово рп, Калинина ул, 3	Климовский р-н, Климово рп, Калинина ул, 3 МУНИЦИПАЛЬНОЕ БЮДЖЕТНОЕ ДОШКОЛЬНОЕ ОБРАЗОВАТЕЛЬНОЕ УЧРЕЖДЕНИЕ ДЕТСКИЙ САД№1 "ЖУРАВУШКА"
2741	контейнерная площадка	15228000000, Климовский муниципальный район	1	МБДОУ детский сад№3 "Теремок", Климовский р-н, Климово рп, Октябрьская ул, 8	52,377514, 32,19366	асфальт	4	да	нет	нет	нет	1	с 01.01.24 - по 31.01.24, Вт(3,посл.); ; с 01.02.24 - по 30.06.24, Вт(2,4); ; с 01.07.24 - по 31.10.24, Вт; ; с 01.11.24 - по 31.12.24, Вт(2,4); ;	металлический	1	0,75	боковой		0								МУНИЦИПАЛЬНОЕ БЮДЖЕТНОЕ ДОШКОЛЬНОЕ ОБРАЗОВАТЕЛЬНОЕ УЧРЕЖДЕНИЕ ДЕТСКИЙ САД№3 "ТЕРЕМОК"ИНН3216003610	МБДОУ детский сад№3 "Теремок", Климовский р-н, Климово рп, Октябрьская ул, 8	МБДОУ детский сад№3 "Теремок", Климовский р-н, Климово рп, Октябрьская ул, 8
2742	контейнерная площадка	15228000000, Климовский муниципальный район	1	Климовский р-н, Климово рп, Микрорайон кв-л, 6	52,381562, 32,192007	асфальт	4	да	нет	нет	нет	1	с 10.01.24 - по 31.12.24, Пт; ;	металлический	1	0,5	боковой		0								МУНИЦИПАЛЬНОЕ БЮДЖЕТНОЕ ДОШКОЛЬНОЕ ОБРАЗОВАТЕЛЬНОЕ УЧРЕЖДЕНИЕ ДЕТСКИЙ САД№6 "КЛУБНИЧКА"ИНН3216003680	Климовский р-н, Климово рп, Микрорайон кв-л, 6	Климовский р-н, Климово рп, Микрорайон кв-л, 6 МУНИЦИПАЛЬНОЕ БЮДЖЕТНОЕ ДОШКОЛЬНОЕ ОБРАЗОВАТЕЛЬНОЕ УЧРЕЖДЕНИЕ ДЕТСКИЙ САД№6 "КЛУБНИЧКА"
2743	контейнерная площадка	15228000000, Климовский муниципальный район	1	Климовский р-н, Плавна д, Центральная Площадь ул, 5	52,453591, 32,435596	асфальт	4	да	нет	нет	нет	1	с 01.01.24 - по 31.12.24Пн(3); ;	металлический	1	0,5	боковой		0								Муниципальное бюджетное дошкольное образовательное учреждение детский сад с. Плавна "Солнышко"ИНН3216005254	Климовский р-н, Плавна д, Центральная Площадь ул, 5	Климовский р-н, Плавна д, Центральная Площадь ул, 5 Муниципальное бюджетное дошкольное образовательное учреждение детский сад с. Плавна "Солнышко"
2744	контейнерная площадка	15228000000, Климовский муниципальный район	1	Климовский р-н, Истопки с, Октябрьская ул, 30	52,421409, 32,448973	асфальт	4	да	нет	нет	нет	1	с 01.01.24 - по 31.12.24, Ср(4); ;	металлический	1	0,6	боковой		0								МУНИЦИПАЛЬНОЕ БЮДЖЕТНОЕ ОБЩЕОБРАЗОВАТЕЛЬНОЕ УЧРЕЖДЕНИЕ ИСТОПСКАЯ ОСНОВНАЯ ОБЩЕОБРАЗОВАТЕЛЬНАЯ ШКОЛАИНН3216004187	Климовский р-н, Истопки с, Октябрьская ул, 30	Климовский р-н, Истопки с, Октябрьская ул, 30 МУНИЦИПАЛЬНОЕ БЮДЖЕТНОЕ ОБЩЕОБРАЗОВАТЕЛЬНОЕ УЧРЕЖДЕНИЕ ИСТОПСКАЯ ОСНОВНАЯ ОБЩЕОБРАЗОВАТЕЛЬНАЯ ШКОЛА
2745	контейнерная площадка	15228000000, Климовский муниципальный район	1	Климовский р-н, Каменский Хутор с, Ленина ул, 111	52,142081, 32,25275	асфальт	4	да	нет	нет	нет	1	с 01.01.24 - по 31.12.24, Вт(3); ;	металлический	1	1	боковой		0								Муниципальное бюджетное общеобразовательное учреждение Каменскохуторская средняя общеобразовательнаяИНН3216004229	Климовский р-н, Каменский Хутор с, Ленина ул, 111	Климовский р-н, Каменский Хутор с, Ленина ул, 111 Муниципальное бюджетное общеобразовательное учреждение Каменскохуторская средняя общеобразовательная
2746	контейнерная площадка	15228000000, Климовский муниципальный район	1	Климовский р-н, Климово рп, Советская ул, 61	52,37846, 32,184197	асфальт	4	да	нет	нет	нет	1	с 10.01.24 - по 31.12.24, Ср, Пт; ;	металлический	1	1	боковой		0								Муниципальное бюджетное общеобразовательное учреждение Климовская средняя общеобразовательная школа ИНН3216004290	Климовский р-н, Климово рп, Советская ул, 61	Климовский р-н, Климово рп, Советская ул, 61 Муниципальное бюджетное общеобразовательное учреждение Климовская средняя общеобразовательная школа
2747	контейнерная площадка	15228000000, Климовский муниципальный район	1	Климовский р-н, Климово рп, Лесная ул, 30	52,390195, 32,200574	асфальт	4	да	нет	нет	нет	1	с 10.01.24 - по 31.12.24, Пт; ;	металлический	1	0,65	боковой		0								Муниципальное бюджетное общеобразовательное учреждение Климовская средняя общеобразовательная школа ИНН3216004290	Климовский р-н, Климово рп, Лесная ул, 30	Климовский р-н, Климово рп, Лесная ул, 30 МУНИЦИПАЛЬНОЕ БЮДЖЕТНОЕ ОБЩЕОБРАЗОВАТЕЛЬНОЕ УЧРЕЖДЕНИЕ КЛИМОВСКАЯ СРЕДНЯЯ ОБЩЕОБРАЗОВАТЕЛЬНАЯ ШКОЛА
2748	контейнерная площадка	15228000000, Климовский муниципальный район	1	Климовский р-н, Климово рп, Полевая ул, 65	52,375395, 32,209818	асфальт	4	да	нет	нет	нет	1	с 10.01.24 - по 31.12.24, Пт; ;	металлический	1	1	боковой		0								МУНИЦИПАЛЬНОЕ БЮДЖЕТНОЕ ОБЩЕОБРАЗОВАТЕЛЬНОЕ УЧРЕЖДЕНИЕ КЛИМОВСКАЯ СРЕДНЯЯ ОБЩЕОБРАЗОВАТЕЛЬНАЯ ШКОЛАИНН3216004317	Климовский р-н, Климово рп, Полевая ул, 65	Климовский р-н, Климово рп, Полевая ул, 65 МУНИЦИПАЛЬНОЕ БЮДЖЕТНОЕ ОБЩЕОБРАЗОВАТЕЛЬНОЕ УЧРЕЖДЕНИЕ КЛИМОВСКАЯ СРЕДНЯЯ ОБЩЕОБРАЗОВАТЕЛЬНАЯ ШКОЛА

2749	контейнерная площадка	15228000000, Климовский муниципальный район	1	Климовский р-н, Лакомая Буда с, Школьная ул	52,487426, 32,148321	асфальт	4	да	нет	нет	нет	1	с 01.01.24 - по 31.12.24Пн(4); ;	металлический	1	0,5	боковой		0								Муниципальное бюджетное общеобразовательное учреждение Лакомобудская основная общеобразовательная шкИНН3216004099	Климовский р-н, Лакомая Буда с, Школьная ул	Климовский р-н, Лакомая Буда с, Школьная ул Муниципальное бюджетное общеобразовательное учреждение Лакомобудская основная общеобразовательная школа
2750	контейнерная площадка	15228000000, Климовский муниципальный район	1	Климовский р-н, Митьковка с, Школьная ул, 8	52,42777, 32,161437	асфальт	4	да	нет	нет	нет	1	с 01.01.24 - по 31.12.24Пн(2,4); ;	металлический	1	0,25	боковой		0								Муниципальное бюджетное общеобразовательное учреждение Митьковская основная общеобразовательная школ ИНН3216004268	Климовский р-н, Митьковка с, Школьная ул, 8	Климовский р-н, Митьковка с, Школьная ул, 8 Муниципальное бюджетное общеобразовательное учреждение Митьковская основная общеобразовательная школа
2751	контейнерная площадка	15228000000, Климовский муниципальный район	1	Климовский р-н, Брахлов с, Советская ул, 29	52,36519, 32,46382	асфальт	4	да	нет	нет	нет	1	с 01.01.24 - по 31.12.24, Ср(2);	металлический	1	0,5	боковой		0								Муниципальное бюджетное общеобразовательное учреждение Новоропская средняя общеобразовательная школаИНН3216004282	Климовский р-н, Брахлов с, Советская ул, 29	Климовский р-н, Брахлов с, Советская ул, 29 Муниципальное бюджетное общеобразовательное учреждение Новоропская средняя общеобразовательная школа
2752	контейнерная площадка	15228000000, Климовский муниципальный район	1	Брянская обл, Климовский р-н, Новый Ропск с, Колхозная ул, 9	52,291614, 32,30883	асфальт	4	да	нет	нет	нет	1	с 01.01.24 - по 31.12.24, Чт(3); ;	металлический	1	1	боковой		0								Муниципальное бюджетное общеобразовательное учреждение Новоропская средняя общеобразовательная школаИНН3216004282	Брянская обл, Климовский р-н, Новый Ропск с, Колхозная ул, 9	Брянская обл, Климовский р-н, Новый Ропск с, Колхозная ул, 9 Муниципальное бюджетное общеобразовательное учреждение Новоропская средняя общеобразовательная школа
2753	контейнерная площадка	15228000000, Климовский муниципальный район	1	Климовский р-н, Новые Юрковичи с, Советская ул, 41	52,121095, 31,85726	асфальт	4	да	нет	нет	нет	1	с 01.01.24 - по 31.12.24Пн(4); ;	металлический	1	0,58	боковой		0								МУНИЦИПАЛЬНОЕ БЮДЖЕТНОЕ ОБЩЕОБРАЗОВАТЕЛЬНОЕ УЧРЕЖДЕНИЕ НОВОЮРКОВИЧСКАЯ СРЕДНЯЯ ОБЩЕОБРАЗОВАТЕЛЬНАЯ ШИНН3216004370	Климовский р-н, Новые Юрковичи с, Советская ул, 41	Климовский р-н, Новые Юрковичи с, Советская ул, 41 МУНИЦИПАЛЬНОЕ БЮДЖЕТНОЕ ОБЩЕОБРАЗОВАТЕЛЬНОЕ УЧРЕЖДЕНИЕ НОВОЮРКОВИЧСКАЯ СРЕДНЯЯ ОБЩЕОБРАЗОВАТЕЛЬНАЯ ШКОЛА
2754	контейнерная площадка	15228000000, Климовский муниципальный район	1	Климовский р-н, Сачковичи с, Ленина ул, 32	52,346443, 32,217641	асфальт	4	да	нет	нет	нет	1	с 01.01.24 - по 31.12.24, Ср(3); ;	металлический	1	0,75	боковой		0								МУНИЦИПАЛЬНОЕ БЮДЖЕТНОЕ ОБЩЕОБРАЗОВАТЕЛЬНОЕ УЧРЕЖДЕНИЕ САЧКОВИЧСКАЯ СРЕДНЯЯ ОБЩЕОБРАЗОВАТЕЛЬНАЯ ШКОЛИНН3216004250	Климовский р-н, Сачковичи с, Ленина ул, 32	Климовский р-н, Сачковичи с, Ленина ул, 32 МУНИЦИПАЛЬНОЕ БЮДЖЕТНОЕ ОБЩЕОБРАЗОВАТЕЛЬНОЕ УЧРЕЖДЕНИЕ САЧКОВИЧСКАЯ СРЕДНЯЯ ОБЩЕОБРАЗОВАТЕЛЬНАЯ ШКОЛА
2755	контейнерная площадка	15228000000, Климовский муниципальный район	1	Климовский р-н, Сытая Буда с, Школьная ул, 7	52,480521, 32,254979	асфальт	4	да	нет	нет	нет	1	с 01.01.24 - по 31.12.24, Пт(2,4);	металлический	1	1	боковой		0								МУНИЦИПАЛЬНОЕ БЮДЖЕТНОЕ ОБЩЕОБРАЗОВАТЕЛЬНОЕ УЧРЕЖДЕНИЕ СЫТОБУДСКАЯ ОСНОВНАЯ ОБЩЕОБРАЗОВАТЕЛЬНАЯ ШКОЛИНН3216004109	Климовский р-н, Сытая Буда с, Школьная ул, 7	Климовский р-н, Сытая Буда с, Школьная ул, 7 МУНИЦИПАЛЬНОЕ БЮДЖЕТНОЕ ОБЩЕОБРАЗОВАТЕЛЬНОЕ УЧРЕЖДЕНИЕ СЫТОБУДСКАЯ ОСНОВНАЯ ОБЩЕОБРАЗОВАТЕЛЬНАЯ ШКОЛА
2756	контейнерная площадка	15228000000, Климовский муниципальный район	1	Климовский р-н, Хохловка с, Школьная ул	52,428941, 32,234812	асфальт	4	да	нет	нет	нет	1	с 10.01.24 - по 31.12.24Пн(2,4); ;	металлический	1	0,5	боковой		0								Муниципальное бюджетное общеобразовательное учреждение Хохловская основная общеобразовательная школаИНН3216004130	Климовский р-н, Хохловка с, Школьная ул	Климовский р-н, Хохловка с, Школьная ул Муниципальное бюджетное общеобразовательное учреждение Хохловская основная общеобразовательная школа
2757	контейнерная площадка	15228000000, Климовский муниципальный район	1	Брянская обл, Климовский р-н, Чернооково с, Молодежная ул, 1а	52,419025, 32,420154	асфальт	4	да	нет	нет	нет	1	с 01.01.24 - по 31.12.24, Ср(2); ;	металлический	1	0,65	боковой		0								МУНИЦИПАЛЬНОЕ БЮДЖЕТНОЕ ОБЩЕОБРАЗОВАТЕЛЬНОЕ УЧРЕЖДЕНИЕ ЧЕРНООКОВСКАЯ ОСНОВНАЯ ОБЩЕОБРАЗОВАТЕЛЬНАЯ ШКИНН3216004050	Брянская обл, Климовский р-н, Чернооково с, Молодежная ул, 1а	Брянская обл, Климовский р-н, Чернооково с, Молодежная ул, 1а МУНИЦИПАЛЬНОЕ БЮДЖЕТНОЕ ОБЩЕОБРАЗОВАТЕЛЬНОЕ УЧРЕЖДЕНИЕ ЧЕРНООКОВСКАЯ ОСНОВНАЯ ОБЩЕОБРАЗОВАТЕЛЬНАЯ ШКОЛА
2758	контейнерная площадка	15228000000, Климовский муниципальный район	1	Климовский р-н, Хоромное с, Советская ул, 1	52,072336, 32,035639	асфальт	4	да	нет	нет	нет	1	с 01.01.24 - по 31.12.24, Вс(1.3); ;	металлический	1	0,5	боковой		0								МУНИЦИПАЛЬНОЕ БЮДЖЕТНОЕ ОБЩЕОБРАЗОВАТЕЛЬНОЕ УЧРЕЖДЕНИЕ ЧУРОВИЧСКАЯ СРЕДНЯЯ ОБЩЕОБРАЗОВАТЕЛЬНАЯ ШКОЛАИНН3216004388	Климовский р-н, Хоромное с, Советская ул, 1	Климовский р-н, Хоромное с, Советская ул, 1 МУНИЦИПАЛЬНОЕ БЮДЖЕТНОЕ ОБЩЕОБРАЗОВАТЕЛЬНОЕ УЧРЕЖДЕНИЕ ЧУРОВИЧСКАЯ СРЕДНЯЯ ОБЩЕОБРАЗОВАТЕЛЬНАЯ ШКОЛА
2759	контейнерная площадка	15228000000, Климовский муниципальный район	1	Брянская обл, Климовский р-н, Климово рп, Транспортная ул, стр.1 зд.1	52,377631, 32,196642	асфальт	4	да	нет	нет	нет	1	с 01.01.24 - по 31.12.24, Вт(2,4); ;	металлический	1	0,63	боковой		0								Муниципальное бюджетное учреждение дополнительного образования Климовская спортивная школаИНН3216004395	Брянская обл, Климовский р-н, Климово рп, Транспортная ул, стр.1 зд.1	Брянская обл, Климовский р-н, Климово рп, Транспортная ул, стр.1 зд.1 Муниципальное бюджетное учреждение дополнительного образования Климовская спортивная школа
2760	контейнерная площадка	15228000000, Климовский муниципальный район	1	Брянская обл, Климовский р-н, Климово рп, Коммунистическая ул, 3	52,377631, 32,196642	асфальт	4	да	нет	нет	нет	1	с 01.01.24 - по 31.12.24, Вт(2,4); ;	металлический	1	1,5	боковой		0								Муниципальное бюджетное учреждение дополнительного образования Климовская спортивная школаИНН3216004395	Брянская обл, Климовский р-н, Климово рп, Коммунистическая ул, 3	Брянская обл, Климовский р-н, Климово рп, Коммунистическая ул, 3 Муниципальное бюджетное учреждение дополнительного образования Климовская спортивная школа

2761	контейнерная площадка	15228000000, Климовский муниципальный район	1	Климовский р-н, Климово рп, Ленина пл, 1а	52.379504, 32.195774	асфальт	4	да	нет	нет	нет	1	с 01.01.24 - по 31.12.24, Вт, Пт; ;	металлический	1	1,0	боковой		0								Муниципальное бюджетное учреждение культуры «Межпоселенческий Дом культуры»ИНН3241005829	Климовский р-н, Климово рп, Ленина пл, 1а	Климовский р-н, Климово рп, Ленина пл, 1а Муниципальное бюджетное учреждение культуры «Межпоселенческий Дом культуры»
2762	контейнерная площадка	15228000000, Климовский муниципальный район	1	Климовский р-н, Климово рп, Брянская ул, 43	52.385129, 32.206861	асфальт	4	да	нет	нет	нет	1	с 01.01.24 - по 31.12.24, Чт(2,4); ;	металлический	1	1,0	боковой		0								МУНИЦИПАЛЬНОЕ УНИТАРНОЕ ПРЕДПРИЯТИЕ "БЛАГОУСТРОЙСТВО"ИНН3241501400	Климовский р-н, Климово рп, Брянская ул, 43	Климовский р-н, Климово рп, Брянская ул, 43 МУНИЦИПАЛЬНОЕ УНИТАРНОЕ ПРЕДПРИЯТИЕ "БЛАГОУСТРОЙСТВО"
2763	контейнерная площадка	15228000000, Климовский муниципальный район	1	Климовский р-н, Климово рп, Заводская ул, 1 а	52.359228, 32.216844	асфальт	4	да	нет	нет	нет	1	с 01.01.24 - по 31.12.24, Чт(посл.); ;	металлический	1	1,1	боковой		0								МУНИЦИПАЛЬНОЕ УНИТАРНОЕ ПРЕДПРИЯТИЕ "БЛАГОУСТРОЙСТВО"ИНН3241501400	Климовский р-н, Климово рп, Заводская ул, 1 а	Климовский р-н, Климово рп, Заводская ул, 1 а МУНИЦИПАЛЬНОЕ УНИТАРНОЕ ПРЕДПРИЯТИЕ "БЛАГОУСТРОЙСТВО"
2764	контейнерная площадка	15228000000, Климовский муниципальный район	1	Климовский р-н, Климово рп, Кирова ул, кладбище	52.368373, 32.217831	асфальт	4	да	нет	нет	нет	1	с 01.01.24 - по 31.12.24, Ср; ;	металлический	1	1	боковой		0								МУНИЦИПАЛЬНОЕ УНИТАРНОЕ ПРЕДПРИЯТИЕ "БЛАГОУСТРОЙСТВО"ИНН3241501400	Климовский р-н, Климово рп, Кирова ул, кладбище	Климовский р-н, Климово рп, Кирова ул, кладбище МУНИЦИПАЛЬНОЕ УНИТАРНОЕ ПРЕДПРИЯТИЕ "БЛАГОУСТРОЙСТВО"
2765	контейнерная площадка	15228000000, Климовский муниципальный район	1	Климовский р-н, Климово рп, Советская ул, кладбище	52.375993, 32.187019	асфальт	4	да	нет	нет	нет	1	с 01.01.24 - по 31.12.24, Чт(посл.); ;	металлический	1	1	боковой		0								МУНИЦИПАЛЬНОЕ УНИТАРНОЕ ПРЕДПРИЯТИЕ "БЛАГОУСТРОЙСТВО"ИНН3241501400	Климовский р-н, Климово рп, Советская ул, кладбище	Климовский р-н, Климово рп, Советская ул, кладбище МУНИЦИПАЛЬНОЕ УНИТАРНОЕ ПРЕДПРИЯТИЕ "БЛАГОУСТРОЙСТВО"
2766	контейнерная площадка	15228000000, Климовский муниципальный район	1	Климовский р-н, Климово рп, Заводская ул, кладбище	52.361855, 32.205708	асфальт	4	да	нет	нет	нет	1	с 01.01.24 - по 31.12.24, Чт(посл.); ;	металлический	1	1	боковой		0								МУНИЦИПАЛЬНОЕ УНИТАРНОЕ ПРЕДПРИЯТИЕ "БЛАГОУСТРОЙСТВО"ИНН3241501400	Климовский р-н, Климово рп, Заводская ул, кладбище	Климовский р-н, Климово рп, Заводская ул, кладбище МУНИЦИПАЛЬНОЕ УНИТАРНОЕ ПРЕДПРИЯТИЕ "БЛАГОУСТРОЙСТВО"
2767	контейнерная площадка	15228000000, Климовский муниципальный район	1	Климовский р-н, Климово рп, кладбище, Вознесенское	52.382752, 32.161324	асфальт	4	да	нет	нет	нет	1	с 01.01.24 - по 31.12.24, Чт(посл.); ;	металлический	1	1	боковой		0								МУНИЦИПАЛЬНОЕ УНИТАРНОЕ ПРЕДПРИЯТИЕ "БЛАГОУСТРОЙСТВО"ИНН3241501400	Климовский р-н, Климово рп, кладбище, Вознесенское	Климовский р-н, Климово рп, кладбище, Вознесенское МУНИЦИПАЛЬНОЕ УНИТАРНОЕ ПРЕДПРИЯТИЕ "БЛАГОУСТРОЙСТВО"
2768	контейнерная площадка	15228000000, Климовский муниципальный район	1	МУП "Климовский районный водоканал", Климовский р-н, Климово рп, Маяковского ул, 21	52.370353, 32.193749	асфальт	4	да	нет	нет	нет	1	с 01.01.24 - по 31.12.24, Чт(посл.); ;	металлический	1	1,50	боковой		0								МУНИЦИПАЛЬНОЕ УНИТАРНОЕ ПРЕДПРИЯТИЕ "КЛИМОВСКИЙ РАЙОННЫЙ ВОДОКАНАЛ"ИНН3216005582	МУП "Климовский районный водоканал", Климовский р-н, Климово рп, Маяковского ул, 21	МУП "Климовский районный водоканал", Климовский р-н, Климово рп, Маяковского ул, 21
2769	контейнерная площадка	15228000000, Климовский муниципальный район	1	Климовский р-н, Климово рп, Первомайская ул, 1 а	52.376093, 32.195437	асфальт	4	да	нет	нет	нет	1	с 01.01.24 - по 31.12.24, Ср, Вс; ;	металлический	1	0,50	боковой		0								Индивидуальный предприниматель Новиков Николай ПетровичИНН321600003158	Климовский р-н, Климово рп, Первомайская ул, 1 а	Климовский р-н, Климово рп, Первомайская ул, 1 а Индивидуальный предприниматель Новиков Николай Петрович
2770	контейнерная площадка	15228000000, Климовский муниципальный район	1	Климовский р-н, Новый Ропск с, Калинина ул, Кладбище	52.306985, 32.310583	асфальт	4	да	нет	нет	нет	1	с 01.01.24 - по 31.12.24, Чт(3); ;	металлический	1	0,75	боковой		0								НОВОРОПСКАЯ СЕЛЬСКАЯ АДМИНИСТРАЦИЯ КЛИМОВСКОГО РАЙОНА БРЯНСКОЙ ОБЛАСТИИНН3241003331	Климовский р-н, Новый Ропск с, Калинина ул, Кладбище	Климовский р-н, Новый Ропск с, Калинина ул, Кладбище НОВОРОПСКАЯ СЕЛЬСКАЯ АДМИНИСТРАЦИЯ КЛИМОВСКОГО РАЙОНА БРЯНСКОЙ ОБЛАСТИ
2771	контейнерная площадка	15228000000, Климовский муниципальный район	1	Климовский р-н, Новый Ропск с, Чапаева ул, Кладбище	52.297458, 32.32049	асфальт	4	да	нет	нет	нет	1	с 01.01.24 - по 31.12.24, Чт(3); ;	металлический	1	0,75	боковой		0								НОВОРОПСКАЯ СЕЛЬСКАЯ АДМИНИСТРАЦИЯ КЛИМОВСКОГО РАЙОНА БРЯНСКОЙ ОБЛАСТИ ИНН3241003331	Климовский р-н, Новый Ропск с, Чапаева ул, Кладбище	Климовский р-н, Новый Ропск с, Чапаева ул, Кладбище НОВОРОПСКАЯ СЕЛЬСКАЯ АДМИНИСТРАЦИЯ КЛИМОВСКОГО РАЙОНА БРЯНСКОЙ ОБЛАСТИ
2772	контейнерная площадка	15228000000, Климовский муниципальный район	1	Климовский р-н, Сушаны с, Школьная ул, Кладбище	52.195845, 32.307026	асфальт	4	да	нет	нет	нет	1	с 01.01.24 - по 31.12.24, Чт(3); ;	металлический	1	0,75	боковой		0								НОВОРОПСКАЯ СЕЛЬСКАЯ АДМИНИСТРАЦИЯ КЛИМОВСКОГО РАЙОНА БРЯНСКОЙ ОБЛАСТИ ИНН3241003331	Климовский р-н, Сушаны с, Школьная ул, Кладбище	Климовский р-н, Сушаны с, Школьная ул, Кладбище НОВОРОПСКАЯ СЕЛЬСКАЯ АДМИНИСТРАЦИЯ КЛИМОВСКОГО РАЙОНА БРЯНСКОЙ ОБЛАСТИ
2773	контейнерная площадка	15228000000, Климовский муниципальный район	1	Климовский р-н, Новый Ропск с, 70 лет Октября ул, Кладбище	52.299823, 32.292769	асфальт	4	да	нет	нет	нет	1	с 01.01.24 - по 31.12.24, Чт(3); ;	металлический	1	0,75	боковой		0								НОВОРОПСКАЯ СЕЛЬСКАЯ АДМИНИСТРАЦИЯ КЛИМОВСКОГО РАЙОНА БРЯНСКОЙ ОБЛАСТИ ИНН3241003331	Климовский р-н, Новый Ропск с, 70 лет Октября ул, Кладбище	Климовский р-н, Новый Ропск с, 70 лет Октября ул, Кладбище НОВОРОПСКАЯ СЕЛЬСКАЯ АДМИНИСТРАЦИЯ КЛИМОВСКОГО РАЙОНА БРЯНСКОЙ ОБЛАСТИ

2774	контейнерная площадка	15228000000, Климовский муниципальный район	1	Климовский р-н, Новый Ропск с, Ленина ул, 84	52.293509, 32,303124	асфальт	4	да	нет	нет	нет	2	с 01.01.24 - по 31.12.24, Ср, Вс; ;	металлический	2	0,75	боковой		0								ГБОУ "НОВОРОПСКАЯ ШКОЛА - ИНТЕРНАТ"ИНН3216004010	Климовский р-н, Новый Ропск с, Ленина ул, 84	Климовский р-н, Новый Ропск с, Ленина ул, 84 ГБОУ "НОВОРОПСКАЯ ШКОЛА - ИНТЕРНАТ"
2775	контейнерная площадка	15228000000, Климовский муниципальный район	1	Климовский р-н, Климово рп, Брянская ул, 39	52,384948, 32,205888	асфальт	4	да	нет	нет	нет	1	с 01.01.24 - по 31.12.24, Вт(2,4); ;	металлический	1	1	боковой		0								Общество с ограниченной ответственностью "ЗОЛОТОЙ ДРАКОН"ИНН3241010427	Климовский р-н, Климово рп, Брянская ул, 39	Климовский р-н, Климово рп, Брянская ул, 39 Общество с ограниченной ответственностью "ЗОЛОТОЙ ДРАКОН"
2776	контейнерная площадка	15228000000, Климовский муниципальный район	1	Климовский р-н, Климово рп, Полевая ул, 39	52,37983, 32,204994	асфальт	4	да	нет	нет	нет	1	с 01.01.24 - по 31.12.24Пн(2), Чт(посл.); ;	металлический	1	0,75	боковой		0								ПАО "Россети Центр" (филиал ПАО "Россети Центр"- "Брянскэнерго"ИНН6901067107	Климовский р-н, Климово рп, Полевая ул, 39	Климовский р-н, Климово рп, Полевая ул, 39 ПАО "Россети Центр" (филиал ПАО "Россети Центр"- "Брянскэнерго")
2777	контейнерная площадка	15228000000, Климовский муниципальный район	1	Климовский р-н, Климово рп, Коммунистическая ул, 12 (Сбербанк)	52,376556, 32,194016	асфальт	4	да	нет	нет	нет	1	с 01.01.24 - по 31.12.24Пн(2,4); ;	металлический	1	1	боковой		0								ПАО СБЕРБАНК ИНН7707083893	Климовский р-н, Климово рп, Коммунистическая ул, 12 (Сбербанк)	Климовский р-н, Климово рп, Коммунистическая ул, 12 (Сбербанк) ПАО СБЕРБАНК
2778	контейнерная площадка	15228000000, Климовский муниципальный район	1	рп Климово, ул Садовая, д. 96	52,386402, 32,178772	асфальт	4	да	нет	нет	нет	1	с 01.01.24 - по 31.12.24, Пт; ;	металлический	1	0,75	боковой		0								ООО "ПВ-ЦЕНТР 3" ИНН6658537388	рп Климово, ул Садовая, д. 96	рп Климово, ул Садовая, д. 96 ООО "ПВ-ЦЕНТР 3"
2779	контейнерная площадка	15228000000, Климовский муниципальный район	1	Климовский р-н, Климово рп, Калинина ул, 15	52,376244, 32,198246	асфальт	4	да	нет	нет	нет	1	с 01.01.24 - по 31.12.24, Пт; ;	металлический	1	1	боковой		0								Индивидуальный предприниматель Переходченко Татьяна Сергеевна ИНН6658537388	Климовский р-н, Климово рп, Калинина ул, 15	Климовский р-н, Климово рп, Калинина ул, 15 Индивидуальный предприниматель Переходченко Татьяна Сергеевна
2780	контейнерная площадка	15228000000, Климовский муниципальный район	1	Климовский р-н, Климово рп, Садовая ул , 10	52,382986, 32,188586	асфальт	4	да	нет	нет	нет	1	с 01.01.24 - по 31.12.24, 1; ;	металлический	1	0,64	боковой		0								ПРОКУРАТУРА БРЯНСКОЙ ОБЛАСТИ ИНН3234017492	Климовский р-н, Климово рп, Садовая ул , 10	Климовский р-н, Климово рп, Садовая ул , 10 ПРОКУРАТУРА БРЯНСКОЙ ОБЛАСТИ
2781	контейнерная площадка	15228000000, Климовский муниципальный район	1	Климовский р-н, Климово рп, Комунистическая, 26	52,374777, 32,192799	асфальт	4	да	нет	нет	нет	1	с 01.01.24 - по 30.06.24Пн, Пт; ;	металлический	1	1,1	боковой		0								ПУ ФСБ РОССИИ ПО БРЯНСКОЙ ОБЛАСТИ ИНН3250064517	Климовский р-н, Климово рп, Комунистическая, 26	Климовский р-н, Климово рп, Комунистическая, 26 ПУ ФСБ РОССИИ ПО БРЯНСКОЙ ОБЛАСТИ
2782	контейнерная площадка	15228000000, Климовский муниципальный район	1	Климовский р-н, Соловьевка с, Мичурина ул, 34	52,193376, 32,175902	асфальт	4	да	нет	нет	нет	2	с 01.01.24 - по 30.06.24, Вт. Сб; ;	металлический	2	1,1	боковой		0								ПУ ФСБ РОССИИ ПО БРЯНСКОЙ ОБЛАСТИ ИНН3250064517	Климовский р-н, Соловьевка с, Мичурина ул, 34	Климовский р-н, Соловьевка с, Мичурина ул, 34 ПУ ФСБ РОССИИ ПО БРЯНСКОЙ ОБЛАСТИ
2783	контейнерная площадка	15228000000, Климовский муниципальный район	1	Климовский р-н, Соловьевка с, Мичурина ул, 34	52,193376, 32,175902	асфальт	4	да	нет	нет	нет	1	с 01.01.24 - по 30.06.24, Вт; ;	металлический	1	1,1	боковой		0								ПУ ФСБ РОССИИ ПО БРЯНСКОЙ ОБЛАСТИ ИНН3250064517	Климовский р-н, Соловьевка с, Мичурина ул, 34	Климовский р-н, Соловьевка с, Мичурина ул, 34 ПУ ФСБ РОССИИ ПО БРЯНСКОЙ ОБЛАСТИ
2784	контейнерная площадка	15228000000, Климовский муниципальный район	1	рп Климово, ул Первомайская, д. 47	52,373217, 32,199635	асфальт	4	да	нет	нет	нет	2	с 01.01.24 - по 30.06.24Пн, Чт; ;	металлический	2	1,1	боковой		0								ПУ ФСБ РОССИИ ПО БРЯНСКОЙ ОБЛАСТИ ИНН3250064517	рп Климово, ул Первомайская, д. 47	рп Климово, ул Первомайская, д. 47 ПУ ФСБ РОССИИ ПО БРЯНСКОЙ ОБЛАСТИ
2785	контейнерная площадка	15228000000, Климовский муниципальный район	1	с Чуровичи, ул Школьная, д. 77	52,170729, 32,000021	асфальт	4	да	нет	нет	нет	3	с 01.01.24 - по 30.06.24, Чт; ;	металлический	3	1	боковой		0								ПУ ФСБ РОССИИ ПО БРЯНСКОЙ ОБЛАСТИ ИНН3250064517	с Чуровичи, ул Школьная, д. 77	с Чуровичи, ул Школьная, д. 77 ПУ ФСБ РОССИИ ПО БРЯНСКОЙ ОБЛАСТИ
2786	контейнерная площадка	15228000000, Климовский муниципальный район	1	Климовский р-н, Климово рп, Коммунистическая ул, 8	52,377138, 32,193847	асфальт	4	да	нет	нет	нет	1	с 01.01.24 - по 31.12.24, Чт(2,4); ;	металлический	1	0,75	боковой		0								Публичное акционерное общество "РОСТЕЛЕКОМ" ИНН7707049388	Климовский р-н, Климово рп, Коммунистическая ул, 8	Климовский р-н, Климово рп, Коммунистическая ул, 8 Публичное акционерное общество "РОСТЕЛЕКОМ"
2787	контейнерная площадка	15228000000, Климовский муниципальный район	1	Климовский р-н, Рудня Цата д, ПС Ивановка	52,172806, 31,879618	асфальт	4	да	нет	нет	нет	1	с 01.01.24 - по 31.12.24Пн(4); ;	металлический	1	0,75	боковой		0								ПУБЛИЧНОЕ АКЦИОНЕРНОЕ ОБЩЕСТВО "ФЕДЕРАЛЬНАЯ СЕТЕВАЯ КОМПАНИЯ - РОССЕТИ"ИНН4716016979	Климовский р-н, Рудня Цата д, ПС Ивановка	Климовский р-н, Рудня Цата д, ПС Ивановка ПУБЛИЧНОЕ АКЦИОНЕРНОЕ ОБЩЕСТВО "ФЕДЕРАЛЬНАЯ СЕТЕВАЯ КОМПАНИЯ - РОССЕТИ"
2788	контейнерная площадка	15228000000, Климовский муниципальный район	1	Климовский р-н, Климово рп, ЖД вокзал Климово	52,369616, 32,192084	асфальт	4	да	нет	нет	нет	1	с 01.01.24 - по 31.12.24Пн; ;	металлический	1	0,8	боковой		0								ОАО "РЖД" ИНН7708503727	Климовский р-н, Климово рп, ЖД вокзал Климово	Климовский р-н, Климово рп, ЖД вокзал Климово ОАО "РЖД"
2789	контейнерная площадка	15228000000, Климовский муниципальный район	1	Климовский р-н, Хохловка с, МТФ с. Хохловка Климовского р-на	52,433203, 32,198167	асфальт	4	да	нет	нет	нет	1	с 01.01.24 - по 31.12.24Пн(1,2,3,4); ;	металлический	1	1,5	боковой		0								ООО "РУСМОЛ"ИНН3253004178	Климовский р-н, Хохловка с, МТФ с. Хохловка Климовского р-на	Климовский р-н, Хохловка с, МТФ с. Хохловка Климовского р-на ООО "РУСМОЛ"

2790	контейнерная площадка	15228000000, Климовский муниципальный район	1	Климовский р-н, Климово рп, Брянская ул, 60а	52,387185, 32,211134	асфальт	4	да	нет	нет	нет	1	с 01.01.24 - по 31.12.24, Вт(1,3,посл.); ;	металлический	1	1	боковой		0								Индивидуальный предприниматель Сыроквашa Оксана Александровна ИНН321600432608	Климовский р-н, Климово рп, Брянская ул, 60а	Климовский р-н, Климово рп, Брянская ул, 60а Индивидуальный предприниматель Сыроквашa Оксана Александровна
2791	контейнерная площадка	15228000000, Климовский муниципальный район	1	Климовский р-н, Климово рп, Коммунистическая ул, 1	52,378044, 32,196583	асфальт	4	да	нет	нет	нет	1	с 01.01.24 - по 31.12.24Пн, Ср, Сб; ;	металлический	1	0,75	боковой		0								АО "ТАНДЕР" ИНН2310031475	Климовский р-н, Климово рп, Коммунистическая ул, 1	Климовский р-н, Климово рп, Коммунистическая ул, 1 АО "ТАНДЕР"
2792	контейнерная площадка	15228000000, Климовский муниципальный район	1	Климовский р-н, Климово рп, Первомайская ул, 9	52,375859, 32,196888	асфальт	4	да	нет	нет	нет	1	с 01.01.24 - по 31.12.24, Ср, Сб; ;	металлический	1	0,75	боковой		0								АО "ТАНДЕР"ИНН2310031475	Климовский р-н, Климово рп, Первомайская ул, 9	Климовский р-н, Климово рп, Первомайская ул, 9 АО "ТАНДЕР"
2793	контейнерная площадка	15228000000, Климовский муниципальный район	1	Климовский р-н, Климово рп, Космонавтов ул, 35в	52,378705, 32,189609	асфальт	4	да	нет	нет	нет	1	с 01.01.24 - по 31.12.24Пн, Ср, Сб; ;	металлический	1	0,75	боковой		0								АО "ТАНДЕР"ИНН2310031475	Климовский р-н, Климово рп, Космонавтов ул, 35в	Климовский р-н, Климово рп, Космонавтов ул, 35в АО "ТАНДЕР"
2794	контейнерная площадка	15228000000, Климовский муниципальный район	1	Климовский р-н, Климово рп, Октябрьская ул, 11	52,378512, 32,193657	асфальт	4	да	нет	нет	нет	1	с 01.01.24 - по 31.12.24, Вт; ;	металлический	1	0,75	боковой		0								АО "ТАНДЕР"ИНН2310031475	Климовский р-н, Климово рп, Октябрьская ул, 11	Климовский р-н, Климово рп, Октябрьская ул, 11 АО "ТАНДЕР"
2795	контейнерная площадка	15228000000, Климовский муниципальный район	1	ТОРГСЕРВИС 71 ООО, Климовский р-н, Климово рп, Транспортная ул, 3	52,391032, 32,165644	асфальт	4	да	нет	нет	нет	1	с 01.01.24 - по 31.12.24, Вт, Пт; ;	металлический	1	1,1	боковой		0								ООО "ТОРГСЕРВИС 71" ИНН7106023201	ТОРГСЕРВИС 71 ООО, Климовский р-н, Климово рп, Транспортная ул, 3	ТОРГСЕРВИС 71 ООО, Климовский р-н, Климово рп, Транспортная ул, 3
2796	контейнерная площадка	15228000000, Климовский муниципальный район	1	Климовский р-н, Чуровичи с, Ленинская ул, 114	52,171743, 31,999584	асфальт	4	да	нет	нет	нет	1	с 01.01.24 - по 31.12.24, Вт(2,4); ;	металлический	1	1,0	боковой		0								ООО "УГОЛОК"ИНН3216003602	Климовский р-н, Чуровичи с, Ленинская ул, 114	Климовский р-н, Чуровичи с, Ленинская ул, 114 ООО "УГОЛОК"
2797	контейнерная площадка	15228000000, Климовский муниципальный район	1	Климовский р-н, Климово рп, Ленина пл, 6	52,378355, 32,198048	асфальт	4	да	нет	нет	нет	1	с 01.01.24 - по 31.12.24, Пт; ;	металлический	1	0,75	боковой		0								Общество с ограниченной ответственностью "УНИВЕРМАГ"ИНН3216005529	Климовский р-н, Климово рп, Ленина пл, 6	Климовский р-н, Климово рп, Ленина пл, 6 Общество с ограниченной ответственностью "УНИВЕРМАГ"
2798	контейнерная площадка	15228000000, Климовский муниципальный район	1	Климовский р-н, Климово рп, Калинина ул, 6а	52,379305, 32,198601	асфальт	4	да	нет	нет	нет	5	с 01.01.24 - по 31.12.24, Вт, Пт; ;	металлический	5	0,75	боковой		0								Общество с ограниченной ответственностью "УНИВЕРМАГ"ИНН3216005529	Климовский р-н, Климово рп, Калинина ул, 6а	Климовский р-н, Климово рп, Калинина ул, 6а Общество с ограниченной ответственностью "УНИВЕРМАГ"
2799	контейнерная площадка	15228000000, Климовский муниципальный район	1	Климовский р-н, Климово рп, Первомайская ул, 105	52,365762, 32,205226	асфальт	4	да	нет	нет	нет	1	с 01.01.24 - по 31.12.24, Пт; ;	металлический	1	0,75	боковой		0								Общество с ограниченной ответственностью "УНИВЕРМАГ"ИНН3216005529	Климовский р-н, Климово рп, Первомайская ул, 105	Климовский р-н, Климово рп, Первомайская ул, 105 Общество с ограниченной ответственностью "УНИВЕРМАГ"
2800	контейнерная площадка	15228000000, Климовский муниципальный район	1	Климовский р-н, Климово рп, Маяковского ул, 8А	52,37557, 32,198737	асфальт	4	да	нет	нет	нет	1	с 01.02.24 - по 29.02.24, Чт(3); ; с 01.05.24 - по 31.05.24, Ср(3); ; с 01.06.24 - по 30.06.24, Пт(2); ; с 01.11.24 - по 30.11.24, Пт(3); ;	металлический	1	0,75	боковой		0								УПРАВЛЕНИЕ МИРОВОЙ ЮСТИЦИИ БРЯНСКОЙ ОБЛАСТИ ИНН3250058048	Климовский р-н, Климово рп, Маяковского ул, 8А	Климовский р-н, Климово рп, Маяковского ул, 8А УПРАВЛЕНИЕ МИРОВОЙ ЮСТИЦИИ БРЯНСКОЙ ОБЛАСТИ
2801	контейнерная площадка	15228000000, Климовский муниципальный район	1	Брянская обл, Климовский р-н, Климово рп, Калинина ул, 2	52,37993, 32,197608	асфальт	4	да	нет	нет	нет	1	с 01.01.24 - по 31.01.24, Пт(4); ; с 01.02.24 - по 29.02.24, Чт(4); ; с 01.03.24 - по 31.12.24, Пт(4); ;	пластиковый	1	1	евро		0								УСД В БРЯНСКОЙ ОБЛАСТИ ИНН3201005124	Брянская обл, Климовский р-н, Климово рп, Калинина ул, 2	Брянская обл, Климовский р-н, Климово рп, Калинина ул, 2 УСД В БРЯНСКОЙ ОБЛАСТИ
2802	контейнерная площадка	15228000000, Климовский муниципальный район	1	Климовский р-н, Климово рп, Колхозная ул, 5,ф-л 1155 В/Ч	52,345385, 32,166968	асфальт	4	да	нет	нет	нет	2	с 01.01.24 - по 31.12.24, Чт(1,2,3); ;	металлический	2	0,75	боковой		0								ФГБУ "ЦЖКУ" МИНОБОРОНЫ РОССИИ ИНН7729314745	Климовский р-н, Климово рп, Колхозная ул, 5,ф-л 1155 В/Ч	Климовский р-н, Климово рп, Колхозная ул, 5,ф-л 1155 В/Ч ФГБУ "ЦЖКУ" МИНОБОРОНЫ РОССИИ
2803	контейнерная площадка	15228000000, Климовский муниципальный район	1	ФЕЯ ООО, Климовский р-н, Климово рп, Транспортная ул, 3	52,391032, 32,165644	асфальт	4	да	нет	нет	нет	1	с 01.01.24 - по 31.12.24, Пт(посл.); ;	металлический	1	1	боковой		0								Общество с ограниченной ответственностью "ФЕЯ" ИНН3241007181	ТОРГСЕРВИС 71 ООО, Климовский р-н, Климово рп, Транспортная ул, 3	ТОРГСЕРВИС 71 ООО, Климовский р-н, Климово рп, Транспортная ул, 3 Общество с ограниченной ответственностью "ФЕЯ"

2804	контейнерная площадка	15228000000, Климовский муниципальный район	1	Климовский р-н, Новые Юрковичи с, Новые Юрковичи с, б/н	52,113426, 31,79233	асфальт	4	да	нет	нет	нет	6	с 01.01.24 - по 31.12.24, Вт(1,2,3,4,посл.); ;	металлический	6	0,75	боковой		0								Филиал Федерального Государственного казенного учреждения «Дирекция по строительству и эксплуатацииИНН7709827266	Климовский р-н, Новые Юрковичи с, Новые Юрковичи с, б/н	Климовский р-н, Новые Юрковичи с, Новые Юрковичи с, б/н Филиал Федерального Государственного казенного учреждения «Дирекция по строительству и эксплуатации
2805	контейнерная площадка	15228000000, Климовский муниципальный район	1	Климовский р-н, Климово рп, Первомайская ул, 7	52,375919, 32,19633	асфальт	4	да	нет	нет	нет	1	с 01.01.24 - по 30.06.24Пн(2)(доп. 15.01.24,); (кроме 08.01.24,);	металлический	1	0,75	боковой		0								ФКУ "ЦОКР"ИНН7709895509	Климовский р-н, Климово рп, Первомайская ул, 7	Климовский р-н, Климово рп, Первомайская ул, 7 ФКУ "ЦОКР"
2806	контейнерная площадка	15228000000, Климовский муниципальный район	1	Брянская обл, Климовский р-н, Климово рп, Полевая ул, 11	52,381881, 32,202134	асфальт	4	да	нет	нет	нет	1	с 01.01.24 - по 31.12.24, Ср: ;	металлический	1	0,50	боковой		0								Общество с ограниченной ответственностью "Фортуна"ИНН3216004028	Брянская обл, Климовский р-н, Климово рп, Полевая ул, 11	Брянская обл, Климовский р-н, Климово рп, Полевая ул, 11 Общество с ограниченной ответственностью "Фортуна"
2807	контейнерная площадка	15228000000, Климовский муниципальный район	1	Брянская обл, Климовский р-н, Климово рп, Октябрьская ул, 195	52,391521, 32,162654	асфальт	4	да	нет	нет	нет	5	с 01.01.24 - по 31.12.24, Пт(2.4); ;	металлический	5	0,75	боковой		0								ООО "Хлебокомбинат" ИНН3241004575	Брянская обл, Климовский р-н, Климово рп, Октябрьская ул, 195	Брянская обл, Климовский р-н, Климово рп, Октябрьская ул, 195 ООО "Хлебокомбинат"
2808	контейнерная площадка	15228000000, Климовский муниципальный район	1	Климовский р-н, Хоромное с, Октябрьская ул, 151	52,068832, 32,034463	асфальт	4	да	нет	нет	нет	1	с 01.02.24 - по 29.02.24, Пт(3); ; с 01.04.24 - по 30.04.24, Пт(3); ; с 01.06.24 - по 30.06.24, Пт(3); ; с 01.08.24 - по 31.08.24, Пт(3); ; с 01.10.24 - по 31.10.24, Пт(3); ; с 01.12.24 - по 31.12.24, Пт(3); ;	металлический	1	0,75	боковой		0								ХОРОМЕНСКАЯ СЕЛЬСКАЯ АДМИНИСТРАЦИЯ КЛИМОВСКОГО РАЙОНА БРЯНСКОЙ ОБЛАСТИ ИНН3241002680	Климовский р-н, Хоромное с, Октябрьская ул, 151	Климовский р-н, Хоромное с, Октябрьская ул, 151 ХОРОМЕНСКАЯ СЕЛЬСКАЯ АДМИНИСТРАЦИЯ КЛИМОВСКОГО РАЙОНА БРЯНСКОЙ ОБЛАСТИ
2809	контейнерная площадка	15228000000, Климовский муниципальный район	1	Климовский р-н, Чолхов с, Молодежная ул, Кладбище	52,245731, 32,062934	асфальт	4	да	нет	нет	нет	2	с 01.01.24 - по 31.12.24, Вт(посл.); ;	металлический	2	1,2	боковой		0								ЧЕЛХОВСКАЯ СЕЛЬСКАЯ АДМИНИСТРАЦИЯ КЛИМОВСКОГО РАЙОНА БРЯНСКОЙ ОБЛАСТИ ИНН3241002835	Климовский р-н, Чолхов с, Молодежная ул, Кладбище	Климовский р-н, Чолхов с, Молодежная ул, Кладбище ЧЕЛХОВСКАЯ СЕЛЬСКАЯ АДМИНИСТРАЦИЯ КЛИМОВСКОГО РАЙОНА БРЯНСКОЙ ОБЛАСТИ
2810	контейнерная площадка	15228000000, Климовский муниципальный район	1	Климовский р-н, Крапивна с, Кладбище, б/н	52,255289, 32,140217	асфальт	4	да	нет	нет	нет	2	с 01.01.24 - по 31.12.24, Вт(посл.); ;	металлический	2	1,2	боковой		0								ЧЕЛХОВСКАЯ СЕЛЬСКАЯ АДМИНИСТРАЦИЯ КЛИМОВСКОГО РАЙОНА БРЯНСКОЙ ОБЛАСТИ ИНН3241002835	Климовский р-н, Крапивна с, Кладбище, б/н	Климовский р-н, Крапивна с, Кладбище, б/нЧЕЛХОВСКАЯ СЕЛЬСКАЯ АДМИНИСТРАЦИЯ КЛИМОВСКОГО РАЙОНА БРЯНСКОЙ ОБЛАСТИ
2811	контейнерная площадка	15228000000, Климовский муниципальный район	1	Климовский р-н, Гетманская Буда с, Кладбище, б/н	52,289443, 32,099581	асфальт	4	да	нет	нет	нет	2	с 01.01.24 - по 31.12.24, Вт(посл.); ;	металлический	2	1,2	боковой		0								ЧЕЛХОВСКАЯ СЕЛЬСКАЯ АДМИНИСТРАЦИЯ КЛИМОВСКОГО РАЙОНА БРЯНСКОЙ ОБЛАСТИ ИНН3241002835	Климовский р-н, Гетманская Буда с, Кладбище, б/н	Климовский р-н, Гетманская Буда с, Кладбище, б/н ЧЕЛХОВСКАЯ СЕЛЬСКАЯ АДМИНИСТРАЦИЯ КЛИМОВСКОГО РАЙОНА БРЯНСКОЙ ОБЛАСТИ
2812	контейнерная площадка	15228000000, Климовский муниципальный район	1	Брянская обл, Климовский р-н, Климово рп, Калинина ул, 17	52,376862, 32,199752	асфальт	4	да	нет	нет	нет	2	с 01.01.24 - по 31.12.24, Чт(2,4); ;	металлический	2	1	боковой		0								ОАО "Экстра-шов"ИНН3216000390	Брянская обл, Климовский р-н, Климово рп, Калинина ул, 17	Брянская обл, Климовский р-н, Климово рп, Калинина ул, 17 ОАО "Экстра-шов"
2813	контейнерная площадка	15228000000, Климовский муниципальный район	1	Брянская обл, Климовский р-н, Климово рп, Коммунистическая ул, 41	52,371993, 32,193142	асфальт	4	да	нет	нет	нет	2	с 01.01.24 - по 31.12.24, Пт(посл.); ;	металлический	2	0,8	боковой		0								ГБПОУ "БРЯНСКИЙ АГРАРНЫЙ ТЕХНИКУМ ИМЕНИ ГЕРОЯ РОССИИ А.С. ЗАЙЦЕВА" ИНН3227000882	Брянская обл, Климовский р-н, Климово рп, Коммунистическая ул, 41	Брянская обл, Климовский р-н, Климово рп, Коммунистическая ул, 41 ГБПОУ "БРЯНСКИЙ АГРАРНЫЙ ТЕХНИКУМ ИМЕНИ ГЕРОЯ РОССИИ А.С. ЗАЙЦЕВА"
2814	контейнерная площадка	15228000000, Климовский муниципальный район	1	Климовский р-н, Климово рп, Первомайская ул, 32	52,373266, 32,200903	асфальт	4	да	нет	нет	нет	1	с 01.01.24 - по 31.12.24, Пт(3); ;	металлический	1	1,1	боковой		0								ГКУ "БРЯНСКИЙ ПОЖАРНО-СПАСАТЕЛЬНЫЙ ЦЕНТР"ИНН3234023489	Климовский р-н, Климово рп, Первомайская ул, 32	Климовский р-н, Климово рп, Первомайская ул, 32 ГКУ "БРЯНСКИЙ ПОЖАРНО-СПАСАТЕЛЬНЫЙ ЦЕНТР"
2815	контейнерная площадка	15228000000, Климовский муниципальный район	1	Брянская обл, Климовский р-н, Климово рп, Щорса ул, 3	52,380511, 32,196661	асфальт	4	да	нет	нет	нет	1	с 01.01.24 - по 31.12.24, Чт(посл.); ;	металлический	1	1	боковой		0								ГОСУДАРСТВЕННОЕ КАЗЕННОЕ УЧРЕЖДЕНИЕ "ЦЕНТР ЗАНЯТОСТИ НАСЕЛЕНИЯ КЛИМОВСКОГО РАЙОНА"ИНН3216004733	Брянская обл, Климовский р-н, Климово рп, Щорса ул, 3	Брянская обл, Климовский р-н, Климово рп, Щорса ул, 3 ГОСУДАРСТВЕННОЕ КАЗЕННОЕ УЧРЕЖДЕНИЕ "ЦЕНТР ЗАНЯТОСТИ НАСЕЛЕНИЯ КЛИМОВСКОГО РАЙОНА"
2816	контейнерная площадка	15228000000, Климовский муниципальный район	1	Климовский р-н, Климово рп, Новая ул, 7	52,410794, 32,138854	асфальт	4	да	нет	нет	нет	4	с 01.01.24 - по 31.12.24, Вт, Пт: ;	пластиковый	4	1,1	евро		0								Государственное бюджетное стационарное учреждение социального обслуживания населения Брянской област ИНН3216003553	Климовский р-н, Климово рп, Новая ул, 7	Климовский р-н, Климово рп, Новая ул, 7 Государственноебюджетное стационарное учреждение социального обслуживания населения Брянской област
2817	контейнерная площадка	15228000000, Климовский муниципальный район	1	Р.п.Климово, Микрорайон, 2, 4	52,380669, 32,193050	асфальт	4	да	нет	нет	нет	4	В соответствии с СанПиНами, ПП РФ № 1156.	металлический	4	1	боковой		0								АДМИНИСТРАЦИЯ КЛИМОВСКОГО РАЙОНА БРЯНСКОЙ ОБЛАСТИ ИНН3216002782	Р.п.Климово, Микрорайон, 2, 4	Р.п.Климово, Микрорайон, 2, 4 АДМИНИСТРАЦИЯ КЛИМОВСКОГО РАЙОНА БРЯНСКОЙ ОБЛАСТИ

2818	контейнерная площадка	15228000000, Климовский муниципальный район	I	Р.п.Климово, Микрорайон, 2, 4	52.380669, 32.193030	асфальт	4	да	нет	нет	нет	1	В соответствии с СанПиНами, ПП РФ № 1156.	металлический	1	8	боковой		0							АДМИНИСТРАЦИЯ КЛИМОВСКОГО РАЙОНА БРЯНСКОЙ ОБЛАСТИ ИНН3216002782	Р.п.Климово, Микрорайон, 2, 4	Р.п.Климово, Микрорайон, 2, 4 АДМИНИСТРАЦИЯ КЛИМОВСКОГО РАЙОНА БРЯНСКОЙ ОБЛАСТИ
2819	контейнерная площадка	15228000000, Климовский муниципальный район	I	Р.п.Климово, Микрорайон, 41	52.379802, 32.189222	асфальт	4	да	нет	нет	нет	3	В соответствии с СанПиНами, ПП РФ № 1156.	металлический	3	0,75	боковой		0							АДМИНИСТРАЦИЯ КЛИМОВСКОГО РАЙОНА БРЯНСКОЙ ОБЛАСТИ ИНН3216002782	Р.п.Климово, Микрорайон, 41	Р.п.Климово, Микрорайон, 41 АДМИНИСТРАЦИЯ КЛИМОВСКОГО РАЙОНА БРЯНСКОЙ ОБЛАСТИ
2820	контейнерная площадка	15228000000, Климовский муниципальный район	I	Р.п.Климово, Микрорайон, 41	52.379802, 32.189222	асфальт	4	да	нет	нет	нет	1	В соответствии с СанПиНами, ПП РФ № 1156.	металлический	1	1	боковой		0							АДМИНИСТРАЦИЯ КЛИМОВСКОГО РАЙОНА БРЯНСКОЙ ОБЛАСТИ ИНН3216002782	Р.п.Климово, Микрорайон, 41	Р.п.Климово, Микрорайон, 41 АДМИНИСТРАЦИЯ КЛИМОВСКОГО РАЙОНА БРЯНСКОЙ ОБЛАСТИ
2821	контейнерная площадка	15228000000, Климовский муниципальный район	I	Р.п.Климово, ул.Ковалевского, 1А,2А	52.374704, 32.212399	асфальт	4	да	нет	нет	нет	3	В соответствии с СанПиНами, ПП РФ № 1156.	металлический	3	0,75	боковой		0							АДМИНИСТРАЦИЯ КЛИМОВСКОГО РАЙОНА БРЯНСКОЙ ОБЛАСТИ ИНН3216002782	Р.п.Климово, ул.Ковалевского, 1А,2А	Р.п.Климово, ул.Ковалевского, 1А,2А АДМИНИСТРАЦИЯ КЛИМОВСКОГО РАЙОНА БРЯНСКОЙ ОБЛАСТИ
2822	контейнерная площадка	15228000000, Климовский муниципальный район	I	Р.п.Климово, ул.Ковалевского, 1А,2А	52.374704, 32.212399	асфальт	4	да	нет	нет	нет	1	В соответствии с СанПиНами, ПП РФ № 1156.	металлический	1	8	боковой		0							АДМИНИСТРАЦИЯ КЛИМОВСКОГО РАЙОНА БРЯНСКОЙ ОБЛАСТИ ИНН3216002782	Р.п.Климово, ул.Ковалевского, 1А,2А	Р.п.Климово, ул.Ковалевского, 1А,2А АДМИНИСТРАЦИЯ КЛИМОВСКОГО РАЙОНА БРЯНСКОЙ ОБЛАСТИ
2823	контейнерная площадка	15228000000, Климовский муниципальный район	I	Р.п.Климово, ул.Заводская, 1	52.359341, 32.216936	асфальт	4	да	нет	нет	нет	1	В соответствии с СанПиНами, ПП РФ № 1156.	металлический	1	1,1	боковой		0							ОБЩЕСТВО С ОГРАНИЧЕННОЙ ОТВЕТСТВЕННОСТЬЮ "ЖИЛЬЕ +"	Р.п.Климово, ул.Заводская, 1	Р.п.Климово, ул.Заводская, 1 ОБЩЕСТВО С ОГРАНИЧЕННОЙ ОТВЕТСТВЕННОСТЬЮ "ЖИЛЬЕ +"
2824	контейнерная площадка	15228000000, Климовский муниципальный район	I	Р.п.Климово, ул.Октябрьская, 25	52.380320, 32.187505	асфальт	4	да	нет	нет	нет	4	В соответствии с СанПиНами, ПП РФ № 1156.	металлический	4	0,75	боковой		0							АДМИНИСТРАЦИЯ КЛИМОВСКОГО РАЙОНА БРЯНСКОЙ ОБЛАСТИ ИНН3216002782	Р.п.Климово, ул.Октябрьская, 25	Р.п.Климово, ул.Октябрьская, 25 АДМИНИСТРАЦИЯ КЛИМОВСКОГО РАЙОНА БРЯНСКОЙ ОБЛАСТИ
2825	контейнерная площадка	15228000000, Климовский муниципальный район	I	Р.п.Климово, ул.Октябрьская, 13	52.378955, 32.191987	асфальт	4	да	нет	нет	нет	5	В соответствии с СанПиНами, ПП РФ № 1156.	металлический	5	0,75	боковой		0							АДМИНИСТРАЦИЯ КЛИМОВСКОГО РАЙОНА БРЯНСКОЙ ОБЛАСТИ ИНН3216002782	Р.п.Климово, ул.Октябрьская, 13	Р.п.Климово, ул.Октябрьская, 13 АДМИНИСТРАЦИЯ КЛИМОВСКОГО РАЙОНА БРЯНСКОЙ ОБЛАСТИ
2826	контейнерная площадка	15228000000, Климовский муниципальный район	I	Р.п.Климово, ул.Октябрьская, 13	52.378955, 32.191987	асфальт	4	да	нет	нет	нет	1	В соответствии с СанПиНами, ПП РФ № 1156.	металлический	1	8	боковой		0							АДМИНИСТРАЦИЯ КЛИМОВСКОГО РАЙОНА БРЯНСКОЙ ОБЛАСТИ ИНН3216002782	Р.п.Климово, ул.Октябрьская, 13	Р.п.Климово, ул.Октябрьская, 13 АДМИНИСТРАЦИЯ КЛИМОВСКОГО РАЙОНА БРЯНСКОЙ ОБЛАСТИ
2827	контейнерная площадка	15228000000, Климовский муниципальный район	I	Р.п.Климово, ул.Октябрьская, 13	52.378955, 32.191987	асфальт	4	да	нет	нет	нет	1	В соответствии с СанПиНами, ПП РФ № 1156.	металлический	1	1	боковой		0							АДМИНИСТРАЦИЯ КЛИМОВСКОГО РАЙОНА БРЯНСКОЙ ОБЛАСТИ ИНН3216002782	Р.п.Климово, ул.Октябрьская, 13	Р.п.Климово, ул.Октябрьская, 13 АДМИНИСТРАЦИЯ КЛИМОВСКОГО РАЙОНА БРЯНСКОЙ ОБЛАСТИ
2828	контейнерная площадка	15228000000, Климовский муниципальный район	I	Р.п.Климово, Микрорайон, 29	52.381784, 32.188340	асфальт	4	да	нет	нет	нет	5	В соответствии с СанПиНами, ПП РФ № 1156.	металлический	5	0,75	боковой		0							АДМИНИСТРАЦИЯ КЛИМОВСКОГО РАЙОНА БРЯНСКОЙ ОБЛАСТИ ИНН3216002782	Р.п.Климово, Микрорайон, 29	Р.п.Климово, Микрорайон, 29 АДМИНИСТРАЦИЯ КЛИМОВСКОГО РАЙОНА БРЯНСКОЙ ОБЛАСТИ
2829	контейнерная площадка	15228000000, Климовский муниципальный район	I	Р.п.Климово, Микрорайон, 29	52.381784, 32.188340	асфальт	4	да	нет	нет	нет	1	В соответствии с СанПиНами, ПП РФ № 1156.	металлический	1	8	боковой		0							АДМИНИСТРАЦИЯ КЛИМОВСКОГО РАЙОНА БРЯНСКОЙ ОБЛАСТИ ИНН3216002782	Р.п.Климово, Микрорайон, 29	Р.п.Климово, Микрорайон, 29 АДМИНИСТРАЦИЯ КЛИМОВСКОГО РАЙОНА БРЯНСКОЙ ОБЛАСТИ
2830	контейнерная площадка	15228000000, Климовский муниципальный район	I	Р.п.Климово, ул.Полевая,59	52.376249, 32.206942	асфальт	4	да	нет	нет	нет	3	В соответствии с СанПиНами, ПП РФ № 1156.	металлический	3	0,75	боковой		0							АДМИНИСТРАЦИЯ КЛИМОВСКОГО РАЙОНА БРЯНСКОЙ ОБЛАСТИ ИНН3216002782	Р.п.Климово, ул.Полевая,59	Р.п.Климово, ул.Полевая,59 АДМИНИСТРАЦИЯ КЛИМОВСКОГО РАЙОНА БРЯНСКОЙ ОБЛАСТИ
2831	контейнерная площадка	15228000000, Климовский муниципальный район	I	Р.п.Климово, ул.Полевая,59	52.376249 32.206942	асфальт	4	да	нет	нет	нет	1	В соответствии с СанПиНами, ПП РФ № 1156.	металлический	1	8	боковой		0							АДМИНИСТРАЦИЯ КЛИМОВСКОГО РАЙОНА БРЯНСКОЙ ОБЛАСТИ ИНН3216002782	Р.п.Климово, ул.Полевая,59	Р.п.Климово, ул.Полевая,59 АДМИНИСТРАЦИЯ КЛИМОВСКОГО РАЙОНА БРЯНСКОЙ ОБЛАСТИ
2832	контейнерная площадка	15228000000, Климовский муниципальный район	I	Р.п.Климово, ул.Полевая,59	52.376249, 32.206942	асфальт	4	да	нет	нет	нет	4	В соответствии с СанПиНами, ПП РФ № 1156.	металлический	4	1	боковой		0							АДМИНИСТРАЦИЯ КЛИМОВСКОГО РАЙОНА БРЯНСКОЙ ОБЛАСТИ ИНН3216002782	Р.п.Климово, ул.Полевая,59	Р.п.Климово, ул.Полевая,59 АДМИНИСТРАЦИЯ КЛИМОВСКОГО РАЙОНА БРЯНСКОЙ ОБЛАСТИ
2833	контейнерная площадка	15228000000, Климовский муниципальный район	I	Р.п.Климово, ул.Полевая, 48	52.376867, 32.212369	асфальт	4	да	нет	нет	нет	1	В соответствии с СанПиНами, ПП РФ № 1156.	металлический	1	0,75	боковой		0							АДМИНИСТРАЦИЯ КЛИМОВСКОГО РАЙОНА БРЯНСКОЙ ОБЛАСТИ ИНН3216002782	Р.п.Климово, ул.Полевая, 48	Р.п.Климово, ул.Полевая, 48 АДМИНИСТРАЦИЯ КЛИМОВСКОГО РАЙОНА БРЯНСКОЙ ОБЛАСТИ
2834	контейнерная площадка	15228000000, Климовский муниципальный район	I	Р.п.Климово, ул.Полевая, 48	52.376867, 32.212369	асфальт	4	да	нет	нет	нет	2	В соответствии с СанПиНами, ПП РФ № 1156.	металлический	2	1	боковой		0							АДМИНИСТРАЦИЯ КЛИМОВСКОГО РАЙОНА БРЯНСКОЙ ОБЛАСТИ ИНН3216002782	Р.п.Климово, ул.Полевая, 48	Р.п.Климово, ул.Полевая, 48 АДМИНИСТРАЦИЯ КЛИМОВСКОГО РАЙОНА БРЯНСКОЙ ОБЛАСТИ
2835	контейнерная площадка	15228000000, Климовский муниципальный район	I	Р.п.Климово, ул.Лесная, 28	52.388775, 32.200046	асфальт	4	да	нет	нет	нет	5	В соответствии с СанПиНами, ПП РФ № 1156.	металлический	5	0,75	боковой		0							АДМИНИСТРАЦИЯ КЛИМОВСКОГО РАЙОНА БРЯНСКОЙ ОБЛАСТИ ИНН3216002782	Р.п.Климово, ул.Лесная, 28	Р.п.Климово, ул.Лесная, 28 АДМИНИСТРАЦИЯ КЛИМОВСКОГО РАЙОНА БРЯНСКОЙ ОБЛАСТИ
2836	контейнерная площадка	15228000000, Климовский муниципальный район	I	Р.п.Климово, ул.Мира, д.1	52.375591, 32.181602	асфальт	4	да	нет	нет	нет	1	В соответствии с СанПиНами, ПП РФ № 1156.	металлический	1	0,75	боковой		0							АДМИНИСТРАЦИЯ КЛИМОВСКОГО РАЙОНА БРЯНСКОЙ ОБЛАСТИ ИНН3216002782	Р.п.Климово, ул.Мира, д.1	Р.п.Климово, ул.Мира, д.1 АДМИНИСТРАЦИЯ КЛИМОВСКОГО РАЙОНА БРЯНСКОЙ ОБЛАСТИ
2837	контейнерная площадка	15228000000, Климовский муниципальный район	I	Р.п.Климово, ул.Мира, д.1	52.375591, 32.181602	асфальт	4	да	нет	нет	нет	1	В соответствии с СанПиНами, ПП РФ № 1156.	металлический	1	1	боковой		0							ОБЩЕСТВО С ОГРАНИЧЕННОЙ ОТВЕТСТВЕННОСТЬЮ "КОММУНАЛЬЩИК" ИНН3241010829	Р.п.Климово, ул.Мира, д.1	Р.п.Климово, ул.Мира, д.1 ОБЩЕСТВО С ОГРАНИЧЕННОЙ ОТВЕТСТВЕННОСТЬЮ "КОММУНАЛЬЩИК"

2838	контейнерная площадка	15228000000, Климовский муниципальный район	I	Р.п.Климово, ул.Луговая, 2В (11)	52.386318, 32.212369	асфальт	4	да	нет	нет	нет	2	В соответствии с СанПиНами, ПП РФ № 1156.	металлический	2	0,75	боковой		0								АДМИНИСТРАЦИЯ КЛИМОВСКОГО РАЙОНА БРЯНСКОЙ ОБЛАСТИ ИНН3216002782	Р.п.Климово, ул.Луговая, 2В (11)	Р.п.Климово, ул.Луговая, 2В (11) АДМИНИСТРАЦИЯ КЛИМОВСКОГО РАЙОНА БРЯНСКОЙ ОБЛАСТИ
2839	контейнерная площадка	15228000000, Климовский муниципальный район	I	Р.п.Климово, ул.Механизаторов, 21	52.383868, 32.209008	асфальт	4	да	нет	нет	нет	1	В соответствии с СанПиНами, ПП РФ № 1156.	металлический	1	0,75	боковой		0								ОБЩЕСТВО С ОГРАНИЧЕННОЙ ОТВЕТСТВЕННОСТЬЮ "КОММУНАЛЬЩИК" ИНН3241010829	Р.п.Климово, ул.Механизаторов, 21	Р.п.Климово, ул.Механизаторов, 21 ОБЩЕСТВО С ОГРАНИЧЕННОЙ ОТВЕТСТВЕННОСТЬЮ "КОММУНАЛЬЩИК"
2840	контейнерная площадка	15228000000, Климовский муниципальный район	I	Р.п.Климово, ул.Гутина, 25	52.386590, 32.205867	асфальт	4	да	нет	нет	нет	1	В соответствии с СанПиНами, ПП РФ № 1156.	металлический	1	0,75	боковой		0								МУНИЦИПАЛЬНОЕ УНИТАРНОЕ ПРЕДПРИЯТИЕ "БЛАГОУСТРОЙСТВО"ИНН3241501400	Р.п.Климово, ул.Гутина, 25	Р.п.Климово, ул.Гутина, 25 МУНИЦИПАЛЬНОЕ УНИТАРНОЕ ПРЕДПРИЯТИЕ "БЛАГОУСТРОЙСТВО"
2841	контейнерная площадка	15228000000, Климовский муниципальный район	I	Р.п.Климово, ул.Гутина, 25	52.386590, 32.205867	асфальт	4	да	нет	нет	нет	1	В соответствии с СанПиНами, ПП РФ № 1156.	металлический	1	1	боковой		0								АДМИНИСТРАЦИЯ КЛИМОВСКОГО РАЙОНА БРЯНСКОЙ ОБЛАСТИ ИНН3216002782	Р.п.Климово, ул.Гутина, 25	Р.п.Климово, ул.Гутина, 25 АДМИНИСТРАЦИЯ КЛИМОВСКОГО РАЙОНА БРЯНСКОЙ ОБЛАСТИ
2842	контейнерная площадка	15228000000, Климовский муниципальный район	I	Р.п.Климово, ул.Брянская, 35	52.384528, 32.205036	асфальт	4	да	нет	нет	нет	1	В соответствии с СанПиНами, ПП РФ № 1156.	металлический	1	0,75	боковой		0								ОБЩЕСТВО С ОГРАНИЧЕННОЙ ОТВЕТСТВЕННОСТЬЮ "ЖИЛЬЕ +"ИНН 3241012181	Р.п.Климово, ул.Брянская, 35	Р.п.Климово, ул.Брянская, 35 ОБЩЕСТВО С ОГРАНИЧЕННОЙ ОТВЕТСТВЕННОСТЬЮ "ЖИЛЬЕ +"
2843	контейнерная площадка	15228000000, Климовский муниципальный район	I	Р.п.Климово, ул.Мира, 11	52.375869, 32.179714	асфальт	4	да	нет	нет	нет	1	В соответствии с СанПиНами, ПП РФ № 1156.	металлический	1	0,75	боковой		0								ОБЩЕСТВО С ОГРАНИЧЕННОЙ ОТВЕТСТВЕННОСТЬЮ "ЖИЛЬЕ +"ИНН 3241012181	Р.п.Климово, ул.Мира, 11	Р.п.Климово, ул.Мира, 11 ОБЩЕСТВО С ОГРАНИЧЕННОЙ ОТВЕТСТВЕННОСТЬЮ "ЖИЛЬЕ +"
2844	контейнерная площадка	15228000000, Климовский муниципальный район	I	Р.п.Климово, пер.Молодежный, 29	52.389411, 32.174494	асфальт	4	да	нет	нет	нет	1	В соответствии с СанПиНами, ПП РФ № 1156.	металлический	1	0,75	боковой		0								ОБЩЕСТВО С ОГРАНИЧЕННОЙ ОТВЕТСТВЕННОСТЬЮ "КОММУНАЛЬЩИК" ИНН3241010829	Р.п.Климово, пер.Молодежный, 29	Р.п.Климово, пер.Молодежный, 29 ОБЩЕСТВО С ОГРАНИЧЕННОЙ ОТВЕТСТВЕННОСТЬЮ "КОММУНАЛЬЩИК"
2845	контейнерная площадка	15228000000, Климовский муниципальный район	I	Р.п.Климово, пер.Молодежный, 29	52.389411, 32.174494	асфальт	4	да	нет	нет	нет	1	В соответствии с СанПиНами, ПП РФ № 1156.	металлический	1	1	боковой		0								АДМИНИСТРАЦИЯ КЛИМОВСКОГО РАЙОНА БРЯНСКОЙ ОБЛАСТИ ИНН3216002782	Р.п.Климово, пер.Молодежный, 29	Р.п.Климово, пер.Молодежный, 29 АДМИНИСТРАЦИЯ КЛИМОВСКОГО РАЙОНА БРЯНСКОЙ ОБЛАСТИ
2846	контейнерная площадка	15228000000, Климовский муниципальный район	I	Р.п.Климово, перОзерный, 16 (3)	52.385706, 32,181957	асфальт	4	да	нет	нет	нет	2	В соответствии с СанПиНами, ПП РФ № 1156.	металлический	2	0,75	боковой		0								АДМИНИСТРАЦИЯ КЛИМОВСКОГО РАЙОНА БРЯНСКОЙ ОБЛАСТИ ИНН3216002782	Р.п.Климово, перОзерный, 16 (3)	Р.п.Климово, перОзерный, 16 (3) АДМИНИСТРАЦИЯ КЛИМОВСКОГО РАЙОНА БРЯНСКОЙ ОБЛАСТИ
2847	контейнерная площадка	15228000000, Климовский муниципальный район	I	Р.п.Климово, ул.Коммунистическая,15	52.375554, 32.194127	асфальт	4	да	нет	нет	нет	1	В соответствии с СанПиНами, ПП РФ № 1156.	металлический	1	1	боковой		0								ОБЩЕСТВО С ОГРАНИЧЕННОЙ ОТВЕТСТВЕННОСТЬЮ "ЖИЛЬЕ +"ИНН 3241012181	Р.п.Климово, ул.Коммунистическая, 15	Р.п.Климово, ул.Коммунистическая,15 ОБЩЕСТВО С ОГРАНИЧЕННОЙ ОТВЕТСТВЕННОСТЬЮ "ЖИЛЬЕ +"
2848	контейнерная площадка	15228000000, Климовский муниципальный район	I	Р.п.Климово, ул.Коммунистическая,23	52.374800, 32.193532	асфальт	4	да	нет	нет	нет	1	В соответствии с СанПиНами, ПП РФ № 1156.	металлический	1	0,75	боковой		0								ОБЩЕСТВО С ОГРАНИЧЕННОЙ ОТВЕТСТВЕННОСТЬЮ "ЖИЛЬЕ +"ИНН 3241012181	Р.п.Климово, ул.Коммунистическая, 23	Р.п.Климово, ул.Коммунистическая,23 ОБЩЕСТВО С ОГРАНИЧЕННОЙ ОТВЕТСТВЕННОСТЬЮ "ЖИЛЬЕ +"
2849	контейнерная площадка	15228000000, Климовский муниципальный район	I	Р.п.Климово, ул.Коммунистическая,24	52.375056, 32.192851	асфальт	4	да	нет	нет	нет	1	В соответствии с СанПиНами, ПП РФ № 1156.	металлический	1	0,75	боковой		0								ОБЩЕСТВО С ОГРАНИЧЕННОЙ ОТВЕТСТВЕННОСТЬЮ "ЖИЛЬЕ +"ИНН 3241012181	Р.п.Климово, ул.Коммунистическая, 24	Р.п.Климово, ул.Коммунистическая,24 ОБЩЕСТВО С ОГРАНИЧЕННОЙ ОТВЕТСТВЕННОСТЬЮ "ЖИЛЬЕ +"
2850	контейнерная площадка	15228000000, Климовский муниципальный район	I	Р.п.Климово, ул.Коммунистическая 19	52.375188, 32.193830	асфальт	4	да	нет	нет	нет	1	В соответствии с СанПиНами, ПП РФ № 1156.	металлический	1	0,75	боковой		0								ОБЩЕСТВО С ОГРАНИЧЕННОЙ ОТВЕТСТВЕННОСТЬЮ "ЖИЛЬЕ +"ИНН 3241012181	Р.п.Климово, ул.Коммунистическая 19	Р.п.Климово, ул.Коммунистическая,19 ОБЩЕСТВО С ОГРАНИЧЕННОЙ ОТВЕТСТВЕННОСТЬЮ "ЖИЛЬЕ +"
2851	контейнерная площадка	15228000000, Климовский муниципальный район	I	Р.п.Климово, ул.Коммунистическая,28	52.374333, 32.192275	асфальт	4	да	нет	нет	нет	1	В соответствии с СанПиНами, ПП РФ № 1156.	металлический	1	1	боковой		0								ОБЩЕСТВО С ОГРАНИЧЕННОЙ ОТВЕТСТВЕННОСТЬЮ "ЖИЛЬЕ +"ИНН 3241012181	Р.п.Климово, ул.Коммунистическая, 28	Р.п.Климово, ул.Коммунистическая,28 ОБЩЕСТВО С ОГРАНИЧЕННОЙ ОТВЕТСТВЕННОСТЬЮ "ЖИЛЬЕ +"
2852	контейнерная площадка	15228000000, Климовский муниципальный район	I	Р.п.Климово, ул.Коммунистическая,14	52.376429, 32.193956	асфальт	4	да	нет	нет	нет	1	В соответствии с СанПиНами, ПП РФ № 1156.	металлический	1	0,75	боковой		0								ОБЩЕСТВО С ОГРАНИЧЕННОЙ ОТВЕТСТВЕННОСТЬЮ "ЖИЛЬЕ +"ИНН 3241012181	Р.п.Климово, ул.Коммунистическая, 14	Р.п.Климово, ул.Коммунистическая,14 ОБЩЕСТВО С ОГРАНИЧЕННОЙ ОТВЕТСТВЕННОСТЬЮ "ЖИЛЬЕ +"
2853	контейнерная площадка	15228000000, Климовский муниципальный район	I	Р.п.Климово, ул.Коммунистическая.14	52.376429, 32.193956	асфальт	4	да	нет	нет	нет	1	В соответствии с СанПиНами, ПП РФ № 1156.	металлический	1	1	боковой		0								АДМИНИСТРАЦИЯ КЛИМОВСКОГО РАЙОНА БРЯНСКОЙ ОБЛАСТИ ИНН3216002782	Р.п.Климово, ул.Коммунистическая, 14	Р.п.Климово, ул.Коммунистическая,14 АДМИНИСТРАЦИЯ КЛИМОВСКОГО РАЙОНА БРЯНСКОЙ ОБЛАСТИ
2854	контейнерная площадка	15228000000, Климовский муниципальный район	I	Р.п.Климово, ул.Коммунистическая, 27	52.373658, 32.192618	асфальт	4	да	нет	нет	нет	1	В соответствии с СанПиНами, ПП РФ № 1156.	металлический	1	0,75	боковой		0								ОБЩЕСТВО С ОГРАНИЧЕННОЙ ОТВЕТСТВЕННОСТЬЮ "ЖИЛЬЕ +"ИНН 3241012181	Р.п.Климово, ул.Коммунистическая, 27	Р.п.Климово, ул.Коммунистическая, 27 ОБЩЕСТВО С ОГРАНИЧЕННОЙ ОТВЕТСТВЕННОСТЬЮ "ЖИЛЬЕ +"
2855	контейнерная площадка	15228000000, Климовский муниципальный район	I	Р.п.Климово, ул.Мира, 12Д	52.377964, 32.178717	асфальт	4	да	нет	нет	нет	1	В соответствии с СанПиНами, ПП РФ № 1156.	металлический	1	0,75	боковой		0								АДМИНИСТРАЦИЯ КЛИМОВСКОГО РАЙОНА БРЯНСКОЙ ОБЛАСТИ ИНН3216002782	Р.п.Климово, ул.Мира, 12Д	Р.п.Климово, ул.Мира, 12Д АДМИНИСТРАЦИЯ КЛИМОВСКОГО РАЙОНА БРЯНСКОЙ ОБЛАСТИ
2856	контейнерная площадка	15228000000, Климовский муниципальный район	I	Р.п.Климово, ул.Мира, 12Д	52.377964, 32.178717	асфальт	4	да	нет	нет	нет	4	В соответствии с СанПиНами, ПП РФ № 1156.	металлический	4	1	боковой		0								АДМИНИСТРАЦИЯ КЛИМОВСКОГО РАЙОНА БРЯНСКОЙ ОБЛАСТИ ИНН3216002782	Р.п.Климово, ул.Мира, 12Д	Р.п.Климово, ул.Мира, 12Д АДМИНИСТРАЦИЯ КЛИМОВСКОГО РАЙОНА БРЯНСКОЙ ОБЛАСТИ
2857	контейнерная площадка	15228000000, Климовский муниципальный район	I	Р.п.Климово, ул.Мира, 12Д	52.377964, 32.178717	асфальт	4	да	нет	нет	нет	1	В соответствии с СанПиНами, ПП РФ № 1156.	металлический	1	8	боковой		0								АДМИНИСТРАЦИЯ КЛИМОВСКОГО РАЙОНА БРЯНСКОЙ ОБЛАСТИ ИНН3216002782	Р.п.Климово, ул.Мира, 12Д	Р.п.Климово, ул.Мира, 12Д АДМИНИСТРАЦИЯ КЛИМОВСКОГО РАЙОНА БРЯНСКОЙ ОБЛАСТИ
2858	контейнерная площадка	15228000000, Климовский муниципальный район	I	Р.п.Климово, ул.Калинина,8	52.378951, 32.198549	асфальт	4	да	нет	нет	нет	1	В соответствии с СанПиНами, ПП РФ № 1156.	металлический	1	0,75	боковой		0								ОБЩЕСТВО С ОГРАНИЧЕННОЙ ОТВЕТСТВЕННОСТЬЮ "КОММУНАЛЬЩИК" ИНН3241010829	Р.п.Климово, ул.Калинина,8	Р.п.Климово, ул.Калинина,8 ОБЩЕСТВО С ОГРАНИЧЕННОЙ ОТВЕТСТВЕННОСТЬЮ "КОММУНАЛЬЩИК"

2859	контейнерная площадка	15228000000, Климовский муниципальный район	1	Р.п.Климово, ул.Калинина, 10	52.378635, 32.198933	асфальт	4	да	нет	нет	нет	1	В соответствии с СанПиНами, ПП РФ № 1156.	металлический	1	0,75	боковой		0								ОБЩЕСТВО С ОГРАНИЧЕННОЙ ОТВЕТСТВЕННОСТЬЮ "ЖИЛЬЕ +"ИНН 3241012181	Р.п.Климово, ул.Калинина, 10	Р.п.Климово, ул.Калинина, 10 ОБЩЕСТВО С ОГРАНИЧЕННОЙ ОТВЕТСТВЕННОСТЬЮ "ЖИЛЬЕ +"
2860	контейнерная площадка	15228000000, Климовский муниципальный район	1	Р.п. Климово, ул.Садовая, 173	52.390216, 32.167208	асфальт	4	да	нет	нет	нет	1	В соответствии с СанПиНами, ПП РФ № 1156.	металлический	1	0,75	боковой		0								ОБЩЕСТВО С ОГРАНИЧЕННОЙ ОТВЕТСТВЕННОСТЬЮ "КОММУНАЛЬЩИК" ИНН3241010829	Р.п. Климово, ул.Садовая, 173	Р.п. Климово, ул.Садовая, 173 ОБЩЕСТВО С ОГРАНИЧЕННОЙ ОТВЕТСТВЕННОСТЬЮ "КОММУНАЛЬЩИК"
2861	контейнерная площадка	15228000000, Климовский муниципальный район	1	Р.п. Климово, ул.Лесная, 2	52.385392, 32.202536	асфальт	4	да	нет	нет	нет	1	В соответствии с СанПиНами, ПП РФ № 1156.	металлический	1	1	боковой		0								АДМИНИСТРАЦИЯ КЛИМОВСКОГО РАЙОНА БРЯНСКОЙ ОБЛАСТИ ИНН3216002782	Р.п. Климово, ул.Лесная, 2	Р.п. Климово, ул.Лесная, 2 АДМИНИСТРАЦИЯ КЛИМОВСКОГО РАЙОНА БРЯНСКОЙ ОБЛАСТИ
2862	контейнерная площадка	15228000000, Климовский муниципальный район	1	Р.п. Климово, ул.Лесная, 14А	52.386777, 32.200359	асфальт	4	да	нет	нет	нет	4	В соответствии с СанПиНами, ПП РФ № 1156.	металлический	4	0,75	боковой		0								АДМИНИСТРАЦИЯ КЛИМОВСКОГО РАЙОНА БРЯНСКОЙ ОБЛАСТИ ИНН3216002782	Р.п. Климово, ул.Лесная, 14А	Р.п. Климово, ул.Лесная, 14А АДМИНИСТРАЦИЯ КЛИМОВСКОГО РАЙОНА БРЯНСКОЙ ОБЛАСТИ
2863	контейнерная площадка	15228000000, Климовский муниципальный район	1	Р.п. Климово, ул.Полевая, 39	52.378808, 32.207567	асфальт	4	да	нет	нет	нет	1	В соответствии с СанПиНами, ПП РФ № 1156.	металлический	1	0,75	боковой		0								АДМИНИСТРАЦИЯ КЛИМОВСКОГО РАЙОНА БРЯНСКОЙ ОБЛАСТИ ИНН3216002782	Р.п. Климово, ул.Полевая, 39	Р.п. Климово, ул.Полевая, 39 АДМИНИСТРАЦИЯ КЛИМОВСКОГО РАЙОНА БРЯНСКОЙ ОБЛАСТИ
2864	контейнерная площадка	15228000000, Климовский муниципальный район	1	р.п. Климово, ул. Октябрьская,23	52.380034, 32.187921	асфальт	4	да	нет	нет	нет	1			1	0,75			0								ИП Акуленко Раиса Егоровна ИНН320402385009	р.п. Климово, ул. Октябрьская,23	р.п. Климово, ул. Октябрьская,23 ИП Акуленко Раиса Егоровна
2865	контейнерная площадка	15228000000, Климовский муниципальный район	1	,р.п.Климово,ул. Октябрьская,52а	52.379264, 32.188209	асфальт	4	да	нет	нет	нет	1			1	0,75			0								ИП Тарабанов Николай Михайлович ИНН321600063950	,р.п.Климово,ул. Октябрьская,52а	,р.п.Климово,ул. Октябрьская,52а ИП Тарабанов Николай Михайлович
2866	контейнерная площадка	15228000000, Климовский муниципальный район	1	,р.п.Климово,ул. Октябрьская,42	52.378885, 32.189430	асфальт	4	да	нет	нет	нет	1			1	0,75			0								ИП Тарабанов Николай Михайлович ИНН321600063950	,р.п.Климово,ул. Октябрьская,42	р.п.Климово,ул. Октябрьская,42 ИП Тарабанов Николай Михайлович
2867	контейнерная площадка	15228000000, Климовский муниципальный район	1	р.п. Климово, ул. Новая 4	52.413489, 32.137382	асфальт	4	да	нет	нет	нет	1	В соответствии с СанПиНами, ПП РФ № 1156.	металлический	1	0,75	боковой		0								МУНИЦИПАЛЬНОЕ УНИТАРНОЕ ПРЕДПРИЯТИЕ "БЛАГОУСТРОЙСТВО"ИНН3241501400	р.п. Климово, ул. Новая 4	р.п. Климово, ул. Новая 4 МУНИЦИПАЛЬНОЕ УНИТАРНОЕ ПРЕДПРИЯТИЕ "БЛАГОУСТРОЙСТВО"
2868	контейнерная площадка	15228000000, Климовский муниципальный район	1	р.п. Климово, ул. Садовая,96А	52.386388, 32.179288	асфальт	4	да	нет	нет	нет	1			1	0,75			0								ИП Костюков Василий Петрович ИНН321600058502	р.п. Климово, ул. Садовая,96А	р.п. Климово, ул. Садовая,96А ИП Костюков Василий Петрович
2869	контейнерная площадка	15228000000, Климовский муниципальный район	1	р.п. Климово, ул. Садовая16	52.379787, 32.196204	асфальт	4	да	нет	нет	нет	1	с 01.01.24 - по 31.12.24, Пт; ;	металлический	1	1	боковой		0								Брянская таможня ИНН3232000180	р.п. Климово, ул. Садовая16	р.п. Климово, ул. Садовая16 Брянская таможня
2870	контейнерная площадка	15228000000, Климовский муниципальный район	1	р.п. Климово, ул. Транспортная ,стр.1,зд1	52.389768, 32.164942	асфальт	4	да	нет	нет	нет	1	с 01.01.24 - по 31.12.24, Вт(2,4); ;	металлический	1	0,75	боковой		0								МБУ ДО "Центр дополнительного образования"ИНН3216 004349	р.п. Климово, ул. Транспортная ,стр.1,зд1	р.п. Климово, ул. Транспортная ,стр.1,зд1 МБУ ДО "Центр дополнительного образования"
2871	контейнерная площадка	15228000000, Климовский муниципальный район	1	р.п. Климово,ул. Первомайская 1016	52.367581, 32.202699	асфальт	4	да	нет	нет	нет	1			1	0,5			0								МБУДО КЛИМОВСКАЯ СШ ИНН3216004395	р.п. Климово,ул. Первомайская 1016	р.п. Климово,ул. Первомайская 1016 МБУДО КЛИМОВСКАЯ СШ
2872	контейнерная площадка	15228000000, Климовский муниципальный район	1	р.п. Климово,ул. Космонавтов 4	52.376081, 32.192673	асфальт	4	да	нет	нет	нет	1			1	1			0								МАУДО ЦЭВ "ВДОХНОВЕНИЕ"ИНН3216003994	р.п. Климово,ул. Космонавтов 4	р.п. Климово,ул. Космонавтов 4 МАУДО ЦЭВ "ВДОХНОВЕНИЕ"
2873	контейнерная площадка	15228000000, Климовский муниципальный район	1	р.п. Климово,ул. Октябрьская 26	52.378429, 32.191389	асфальт	4	да	нет	нет	нет	1			1	0,75			0								ИП Поляков Федор Владимирович ИНН321600229684	р.п. Климово,ул. Октябрьская 26	р.п. Климово,ул. Октябрьская 26 ИП Поляков Федор Владимирович
2874	контейнерная площадка	15228000000, Климовский муниципальный район	1	р.п. Климово,ул. Октябрьская,28	52.378518, 32.191237	асфальт	4	да	нет	нет	нет	1	с 01.01.24 - по 31.12.24, Вт; ;	металлический	1	1	боковой		0								ИП Хлюпта Нина Александровна ИНН321600522570	р.п. Климово,ул. Октябрьская,28	р.п. Климово,ул. Октябрьская,28 ИП Хлюпта Нина Александровна
2875	Контейнерная площадка	15230872001 Рожновское сельское поселение	1	Клинцовский район с.Рожны, пер.Первомайский, д.1	52.741135, 32.080014	грунтовое	6 кв. м	нет	нет	нет	да	3	среда	металл	1	0,75	универсальный	металл-сетка	2	1,1	еврозахват	0	0	0	0	0	Рожновская сельская администрация тел. 8(48336)29906, 8(48336)32330, ИНН 3241003300	Клинцовский район с.Рожны, пер.Первомайский, д.1 (перПервомайский с д. №1 под. № 6)	0
2876	Контейнерная площадка	15230872001 Рожновское сельское поселение	1	Клинцовский район с.Рожны, ул.Зеленая, д.37	52.739804, 32.086825	грунтовое	6 кв.м.	нет	нет	нет	да	3	среда	металл	1	0,75	боковой захват	металл-сетка	2	1,1	еврозахват	0	0	0	0	0	Рожновская сельская администрация тел. 8(48336)29906, 8(48336)32330, ИНН 3241003301	Клинцовский район с.Рожны, ул.Зеленая, д.37 (с д.36 по д. 55)	0
2877	Контейнерная площадка	15230872001 Рожновское сельское поселение	1	Клинцовский район с.Рожны, ул.Зеленая, д.56	52.742780, 32.085559	грунтовое	6 кв.м.	нет	нет	нет	да	3	среда	металл	1	0,75	боковой захват	металл-сетка	2	1,1	еврозахват	0	0	0	0	0	Рожновская сельская администрация тел. 8(48336)29906, 8(48336)32330, ИНН 3241003302	Клинцовский район с.Рожны, ул.Зеленая д.56 (ул.Зеленая с д. 56 по 82)	0

2878	Контейнерная площадка	15230872001 Рожновское сельское поселение	I	Клинцовский район с.Рожны, ул.Зеленая, д.15	52.736381, 32.087394	грунтовое	4 кв.м.	нет	нет	нет	да	2	среда	металл	1	0,75	боковой захват	металл-сетка	1	1,1	еврозахват	0	0	0	0	0	Рожновская сельская администрация тел. 8(48336)29906, 8(48336)32330, ИНН 3241003303	Клинцовский район с.Рожны, ул.Зеленая д15, (ул.Зеленая с д. 5 по д 35)	0
2879	Контейнерная площадка	15230872001 Рожновское сельское поселение	I	Клинцовский район с.Ущерпье Ул.Советская, д.57	52.714733, 31.886078	грунтовое	4 кв.м.	нет	нет	нет	да	2	среда	металл	1	0,75	боковой захват	металл-сетка	1	1,1	еврозахват	0	0	0	0	0	Рожновская сельская администрация тел. 8(48336)29906, 8(48336)32330, ИНН 3241003304	Клинцовский район с.Ущерпье ул.Советская д.57, (ул.Советская с д. 1 по д. 57)	0
2880	Контейнерная площадка	15230872001 Рожновское сельское поселение	I	Клинцовский район с.Ущерпье, ул.Ворошилова, д.21	52.720134, 31.885000	грунтовое	6 кв.м.	нет	нет	нет	да	3	среда	металл	1	0,75	боковой захват	металл-сетка	2	1,1	еврозахват	0	0	0	0	0	Рожновская сельская администрация тел. 8(48336)29906, 8(48336)32330, ИНН 3241003305	Клинцовский район с.Ущерпье, ул.Ворошилова д.21, (ул.Ворошилова с д. 1 по д.68)	0
2881	Контейнерная площадка	15230872001 Рожновское сельское поселение	I	Клинцовский район с.Ущерпье, ул.Новая, д.6	52.718404, 31.880939	грунтовое	4 кв.м.	нет	нет	нет	да	2	среда	металл	1	0,75	боковой захват	металл-сетка	1	1,1	еврозахват	0	0	0	0	0	Рожновская сельская администрация тел. 8(48336)29906, 8(48336)32330, ИНН 3241003306	Клинцовский район с.Ущерпье, ул.Новая д.6, (ул.Новая с д.1 по д. 35)	0
2882	Контейнерная площадка	15230872001 Рожновское сельское поселение	I	Клинцовский район с.Ущерпье, ул.Южная, д.3	52.705060, 31.880913	грунтовое	4 кв.м.	нет	нет	нет	да	2	среда	металл	1	0,75	боковой захват	металл-сетка	1	1,1	еврозахват	0	0	0	0	0	Рожновская сельская администрация тел. 8(48336)29906, 8(48336)32330, ИНН 3241003307	Клинцовский район с.Ущерпье, ул.Южная д.3,(ул.Южная с д.1 по д. 32)	0
2883	Контейнерная площадка	15230872001 Рожновское сельское поселение	I	Клинцовский район с.Ущерпье, Ул.Ленина, д.3	52.715262, 31.885665	грунтовое	4 кв.м.	нет	нет	нет	да	2	среда	металл	1	0,75	боковой захват	металл-сетка	1	1,1	еврозахват	0	0	0	0	0	Рожновская сельская администрация тел. 8(48336)29906, 8(48336)32330, ИНН 3241003308	Клинцовский район с.Ущерпье, ул.Ленина д.3,(ул.Ленина д.1 по д.49)	0
2884	Контейнерная площадка	15230872001 Рожновское сельское поселение	I	Клинцовский район с.Ущерпье, ул.Ворошилова, д.146	52.726869, 31.891025	грунтовое	4 кв.м.	нет	нет	нет	да	2	среда	металл	1	0,75	боковой захват	металл-сетка	1	1,1	еврозахват	0	0	0	0	0	Рожновская сельская администрация тел. 8(48336)29906, 8(48336)32330, ИНН 3241003309	Клинцовский район с.Ущерпье, ул.Ворошилова д.146, (ул.Ворошилова д. 70 по д146)	0
2885	Контейнерная площадка	15230872001 Рожновское сельское поселение	I	Клинцовский район с.Рожны, пер.Школьный, д.6	52.740808, 32.082448	грунтовое	4 кв.м.	нет	нет	нет	да	2	среда	металл	1	0,75	боковой захват	металл-сетка	1	1,1	еврозахват	0	0	0	0	0	Рожновская сельская администрация тел. 8(48336)29906, 8(48336)32330, ИНН 3241003310	Клинцовский район с.Рожны, пер.Школьный д.6, (ул.Школьная с д 6 по д. 25)	0
2886	Контейнерная площадка	15230872001 Рожновское сельское поселение	I	Клинцовский район с.Ущерпье, ул.Новая, д.16	52.712731, 31.880446	грунтовое	4 кв.м.	нет	нет	нет	да	2	среда	металл	1	0,75	боковой захват	металл-сетка	1	1,1	еврозахват	0	0	0	0	0	Рожновская сельская администрация тел. 8(48336)29906, 8(48336)32330, ИНН 3241003311	Клинцовский район с.Ущерпье, ул.Новая д.16, (ул.Новая с д. 1 по д. 16)	0
2887	Контейнерная площадка	15230872001 Рожновское сельское поселение	I	Клинцовский район с.Ущерпье, ул.Калинина, д.32	52.712977, 31.885126	грунтовое	4 кв.м.	нет	нет	нет	да	2	среда	металл	1	0,75	боковой захват	металл-сетка	1	1,1	еврозахват	0	0	0	0	0	Рожновская сельская администрация тел. 8(48336)29906, 8(48336)32330, ИНН 3241003312	Клинцовский район с.Ущерпье, ул.Калинина д.32, (ул.Калинина с д. 1 по д. 32)	0

2888	Контейнерная площадка	15230872001 Рожновское сельское поселение	1	Клинцовский район с.Ущерпье, ул.Новая, д.21	52.710601, 31.880461	грунтовое	4 кв.м.	нет	нет	нет	да	2	среда	металл	1	0,75	боковой захват	металл-сетка	1	1,1	еврозахват	0	0	0	0	0	Рожновская сельская администрация тел. 8(48336)29906, 8(48336)32330, ИНН 3241003313	Клинцовский район с.Ущерпье, ул.Новая д.21, (ул.Новая с д. 17 по д. 34)	0
2889	Контейнерная площадка	15230872001 Рожновское сельское поселение	1	Клинцовский район с.Ущерпье, ул.Комсомольская, д.66	52.707440, 31.877651	грунтовое	4 кв.м.	нет	нет	нет	да	2	среда	металл	1	0,75	боковой захват	металл-сетка	1	1,1	еврозахват	0	0	0	0	0	Рожновская сельская администрация тел. 8(48336)29906, 8(48336)32330, ИНН 3241003314	Клинцовский район с.Ущерпье, ул.Комсомольская, д.66 (ул.Комсомольская с д 61по д. 75)	0
2890	Контейнерная площадка	15230872001 Рожновское сельское поселение	1	Клинцовский район с.Ущерпье, ул.Комсомольская, д.59	52.707387, 31.880326	грунтовое	4 кв.м.	нет	нет	нет	да	2	среда	металл	1	0,75	боковой захват	металл-сетка	1	1,1	еврозахват	0	0	0	0	0	Рожновская сельская администрация тел. 8(48336)29906, 8(48336)32330, ИНН 3241003315	Клинцовский район с.Ущерпье, ул.Комсомольская д59, (ул.Комсомольская с д. 34 по 60)	0
2891	Контейнерная площадка	15230872001 Рожновское сельское поселение	1	Клинцовский район с.Ущерпье, ул.Советская, д.103	52.708831, 31.885905	грунтовое	4 кв.м.	нет	нет	нет	да	2	среда	металл	1	0,75	боковой захват	металл-сетка	1	1,1	еврозахват	0	0	0	0	0	Рожновская сельская администрация тел. 8(48336)29906, 8(48336)32330, ИНН 3241003316	Клинцовский район с.Ущерпье, ул.Советская д. 103, (ул.Советская с д.95 по д.103)	0
2892	Контейнерная площадка	15230872001 Рожновское сельское поселение	1	с.Ущерпье, ул.Советская, д.110	52.714733, 31.886078	грунтовое	4 кв.м.	нет	нет	нет	да	2	среда	металл	1	0,75	боковой захват	металл-сетка	1	1,1	еврозахват	0	0	0	0	0	Рожновская сельская администрация тел. 8(48336)29906, 8(48336)32330, ИНН 3241003317	с.Ущерпье, ул.Советская д.110, (ул.Советская с д.104 по д. 110)	0
2893	Контейнерная площадка	15230872001 Рожновское сельское поселение	1	с.Ущерпье, ул.Советская, д.59а	52.716735, 31.887282	грунтовое	6 кв.м.	нет	нет	нет	да	3	среда	металл	1	0,75	боковой захват	металл-сетка	2	1,1	еврозахват	0	0	0	0	0	Рожновская сельская администрация тел. 8(48336)29906, 8(48336)32330, ИНН 3241003318	с.Ущерпье, ул.Советская д.59а, (ул.Советская с д.59 по 94)	0
2894	Контейнерная площадка	15230872001 Рожновское сельское поселение	1	с.Ущерпье, ул.Калинина, д.13	52.713055 31.887412	грунтовое	4 кв.м.	нет	нет	нет	да	2	среда	металл	1	0,75	боковой захват	металл-сетка	1	1,1	еврозахват	0	0	0	0	0	Рожновская сельская администрация тел. 8(48336)29906, 8(48336)32330, ИНН 3241003319	с.Ущерпье, ул.Калинина д.13, (ул.Калинина с д.13 по д.37)	0
2895	Контейнерная площадка	15230872001 Рожновское сельское поселение	1	с.Ущерпье, ул.Советская, д.97	52.706511, 31.903040	грунтовое	4 кв.м.	нет	нет	нет	да	2	среда	металл	1	0,75	боковой захват	металл-сетка	1	1,1	еврозахват	0	0	0	0	0	Рожновская сельская администрация тел. 8(48336)29906, 8(48336)32330, ИНН 3241003320	с.Ущерпье, ул.Советская д.97, (ул.Советская с д.97 по 152)	0
2896	Контейнерная площадка	15230872001 Рожновское сельское поселение	1	с.Ущерпье, ул.Школьная, 8	52.716735, 31.887282	грунтовое	4 кв.м.	нет	нет	нет	да	2	среда	металл	1	0,75	боковой захват	металл-сетка	1	1,1	еврозахват	0	0	0	0	0	Рожновская сельская администрация тел. 8(48336)29906, 8(48336)32330, ИНН 3241003321	с.Ущерпье, ул.Школьная д.8,(ул.Школьная с д. 1 по д. 21)	0
2897	Контейнерная площадка	15230872001 Рожновское сельское поселение	1	с.Ущерпье, ул.Полевая д.1	52.720408, 31.876343	грунтовое	4 кв.м.	нет	нет	нет	да	2	среда	металл	1	0,75	боковой захват	металл-сетка	1	1,1	еврозахват	0	0	0	0	0	Рожновская сельская администрация тел. 8(48336)29906, 8(48336)32330, ИНН 3241003322	с.Ущерпье, ул.Полевая д.1 ,(ул.Полевая с д. 1 по д. 34)	0
2898	Контейнерная площадка	15230808000, Великотопальское сельское поселение	1	с. Великая Топаль ул. Новая д. 32	52,544675 32,364758	грунтовое	10 кв.м	нет	нет	нет	да	5	четверг	металл	3	0,75	боковой захват	металл-сетка	2	1,1	еврозахват	0	0	0	0	0	Великотопальская сельская администрация ИНН 3241003268 тел. 84833633125	с. Великая Топаль. ул. Новая, д. 32 (ул. Новая с № 27 по № 43)	0

2899	Контейнерная площадка	15230824001, Гулевское сельское поселение	1	с.Гулевка ул.Школьная д.13	52.6122, 32.2268	асфальт	6 кв.м	да	нет	нет	да	3	вторник	пластик	1	0,75	боковой захват	металл-сетка	2	1,1	евразахват	0	0	0	0	0	Гулевская сельская администрация ИНН 3241003243 тел. 84833632647	с.Гулевка , ул.Школьная д.3-д.17 ,пер. Школьный д 19, д.20, д.21 ,д.22,.	Гулевская ООШ ИНН 324101001 с. Гулевка ул. Школьная д.2
2900	Контейнерная площадка	15230881001 Смотровобудское сельское поселение	1	Брянская область, Клинцовский район, с. Павличи ул. Центральная,15	52.712532, 32.503083	грунтовое	4кв.м.	нет	нет	нет	да	2	вторник	металический	1	0,75	боковой захват	металл-сетка	1	1,1	евразахват	0	0	0	0	0	Смотровобудская сельская администрация ИНН 3241003282, 848(336)33-6-16	с. Павличи ул. Центральная д.15 (ул.Центральная от №1 до № 20)	0
2901	Контейнерная площадка	15230881001 Смотровобудское сельское поселение	1	Брянская область, Клинцовский район, с. Павличи ул. Гагарина,14	52.709612 32.505441	грунтовое	4кв.м.	нет	нет	нет	да	2	вторник	металический	1	1	боковой захват	металл-сетка	1	1,1	евразахват	0	0	0	0	0	Смотровобудская сельская администрация ИНН 3241003282, 848(336)33-6-16	с. Павличи ул. Гагарина д.14 (ул. Гагарина от №1 до № 30)	
2902	Контейнерная площадка	15230881001 Смотровобудское сельское поселение	1	Брянская область, Клинцовский район, с. Мартьяновка ,ул.Новая ,д.5	52,714811 32,343492	грунтовое	4кв.м.	нет	нет	нет	да	2	вторник	пластик	1	0,75	боковой захват	металл-сетка	1	1,1	евразахват	0	0	0	0	0	Смотровобудская сельская администрация ИНН 3241003282, 848(336)33-6-16	Мартьяновка ,ул.Совхозная ,д.65-67 (ул. Совхозная от № 47 до 81)	0
2903	Контейнерная площадка	15230881001 Смотровобудское сельское поселение	1	Брянская область, Клинцовский район, с.Мартьяновка ул Корневка,д.61	52.71053	плитка	4кв.м.	нет	нет	нет	да	2	вторник	металический	1	0,75	боковой захват	металл-сетка	1	1,1	евразахват	0	0	0	0	0	Смотровобудская сельская администрация ИНН 3241003282, 848(336)33-6-16	с.Мартьяновка ул. Корневка,д.61 (ул. Корневка от № 40 до №72)	0
2904	Контейнерная площадка	15230881001 Смотровобудское сельское поселение	1	Брянская область, Клинцовский район, с. Смотрова Буда, ул. Советская д.149	52.66534	грунтовое	4кв.м.	нет	нет	нет	да	2	вторник	металический	1	1	боковой захват	металл-сетка	1	1,1	евразахват	0	0	0	0	0	Смотровобудская сельская администрация ИНН 3241003282, 848(336)33-6-16	с.Мартьяновка ул. Новая д. 3 (ул. Новая от №1 до № 13)	0
2905	Контейнерная площадка	15230881001 Смотровобудское сельское поселение	1	Брянская область, Клинцовский район, д. Якубовка ул. Якубовская дом № 21	52,69316	грунтовое	4кв.м.	нет	нет	нет	да	2	вторник	металический	1	0,75	боковой захват	металл-сетка	1	1,1	евразахват	0	0	0	0	0	Смотровобудская сельская администрация ИНН 3241003282, 848(336)33-6-16	д. Якубовка ул. Якубовская дом № 28 (ул. Якубовская от № 24 до № 35)	0
2906	Контейнерная площадка	15230881001 Смотровобудское сельское поселение	1	Брянская область, Клинцовский район, п. Калинин ул. Калининская, дом № 28	52.69956	грунтовое	4кв.м.	нет	нет	нет	да	2	вторник	металический	1	0,75	боковой захват	металл-сетка	1	1,1	евразахват	0	0	0	0	0	Смотровобудская сельская администрация ИНН 3241003282, 848(336)33-6-16	д. Якубовка ул. Якубовская дом № 21 (ул. Якубовская от № 8 до № 22)	0
2907	Контейнерная площадка	15230881001 Смотровобудское сельское поселение	1	Брянская область, Клинцовский район, с. Смотрова Буда, ул. Советская, дом № 2	52.66824	грунтовое	4кв.м.	нет	нет	нет	да	2	вторник	металический	1	0,75	боковой захват	металл-сетка	1	1,1	евразахват	0	0	0	0	0	Смотровобудская сельская администрация ИНН 3241003282, 848(336)33-6-16	д. Якубовка ул. Якубовская дом № 46 (ул. Якубовская от №36 до 61)	0
2908	Контейнерная площадка	15230848001 Коржовоголубовское сельское поселение	1	с.Коржовка-Голубовка, ул.Коммунистическая, д.126 (поворот на ул. Речная)	52.765175, 32.353964	грунтовое	4кв.м.	нет	нет	нет	да	2	пятница	металл	1	0,75	боковой захват	металл-сетка	1	1,1	евразахват	0	0	0	0	0	Коржовоголубовская сельская администрация 3241003250 Брянская обл. Клинцовский р-н с. Коржовка-Голубовка, ул. Советская д. 10 тел. 84833633902	с.Коржовка-Голубовка, ул.Коммунистическая, д. 126 (ул. Коммунистическая с 95 по 133)	0
2909	Контейнерная площадка	15230848001 Коржовоголубовское сельское поселение	1	с.Коржовка-Голубовка, ул.Совхозная, д.36	52.773690, 32,347602	грунтовое	8 кв.м.	нет	нет	нет	да	2	пятница	металл	1	8	боковой захват	металл-сетка	1	1,1	евразахват	0	0	0	0	0	Коржовоголубовская сельская администрация 3241003250 Брянская обл. Клинцовский р-н с. Коржовка-Голубовка, ул. Советская д. 10 тел. 84833633902	с.Коржовка-Голубовка, ул.Совхозная, д.36 (МКД 36, 38,40,42,44,46,48,50)	0

2910	Контейнерная площадка	15230848001 Коржовоголубовское сельское поселение	1	с. Коржовка-Голубовка ул Первомайская д. 17	52,768592; 32,363353	грунтовое	4кв.м.	нет	нет	нет	да	2	пятница	металл	1	0,75	боковой захват	металл-сетка	1	1,1	еврозахват	0	0	0	0	0	Коржоголубовская сельская администрация 3241003250 Брянская обл. Клинцовский р-н с. Коржовка-Голубовка, ул. Советская д. 10 тел. 84833633902	с.Коржовка-Голубовка, ул.Первомайская, 17 (ул. Первомайская с 13 по 41, ул. Речная с 7 по 10)	0
2911	Контейнерная площадка	15230848001 Коржовоголубовское сельское поселение	1	п. Затишье, ул. Курортная (возле гаражей)	52.817238; 32.271410	грунтовое	4кв.м.	нет	нет	нет	да	2	пятница	металл	1	0,75	боковой захват	металл-сетка	1	1,1	еврозахват	0	0	0	0	0	Коржоголубовская сельская администрация 3241003250 Брянская обл. Клинцовский р-н с. Коржовка-Голубовка, ул. Советская д. 10 тел. 84833633902	п. Затишье, ул. Курортная (МКД 1,2,3,4,5,6)	0
2912	Контейнерная площадка	15230848001 Коржовоголубовское сельское поселение	1	территория Ксения, строение 1	52.761141; 32,278476	грунтовое	4кв.м.	нет	нет	нет	да	2	пятница	металл	1	0,75	боковой захват	металл-сетка	1	1,1	еврозахват	0	0	0	0	0	Коржоголубовская сельская администрация 3241003250 Брянская обл. Клинцовский р-н с. Коржовка-Голубовка, ул. Советская д. 10 тел. 84833633902	0	территория Ксения, строение 1 (Торговые павильоны)
2913	Контейнерная площадка	15230848001 Коржовоголубовское сельское поселение	1	с.Коржовка-Голубовка, ул. Советская, д. 9	52.764615, 32.348745	грунтовое	4кв.м.	нет	нет	нет	да	2	пятница	металл	1	0,75	боковой захват	металл-сетка	1	1,1	еврозахват	0	0	0	0	0	Коржоголубовская сельская администрация 3241003250 Брянская обл. Клинцовский р-н с. Коржовка-Голубовка, ул. Советская д. 10 тел. 84833633902	с.Коржовка-Голубовка, ул.Советская, д.9 (ул. Советская, ул. Клинцовская с 1 по 14)	0
2914	Контейнерная площадка	15230848001 Коржовоголубовское сельское поселение	1	с.Коржовка-Голубовка, ул.Коммунистическая, д.40	52,768838; 32,355158	грунтовое	4кв.м.	нет	нет	нет	да	2	пятница	металл	1	0,75	боковой захват	металл-сетка	1	1,1	еврозахват	0	0	0	0	0	Коржоголубовская сельская администрация 3241003250 Брянская обл. Клинцовский р-н с. Коржовка-Голубовка, ул. Советская д. 10 тел. 84833633902	с.Коржовка-Голубовка, ул.Коммунистическая, д.40 (ул. Коммунистическая с 21 по 39)	0
2915	Контейнерная площадка	15230852 Лопатенское сельское поселение	1	Брянская область, Клинцовский район, с. Лопатни ул. Совхозная,д.18	52.82893, 32.13853	асфальт	4кв.м.	да	нет	нет	да	2	пятница	металл	1	0,75	боковой захват	металл-сетка	1	1,1	еврозахват	0	0	0	0	0	Лопатенская сельская администрация 3241003324, 848(336)2-99-26	с. Лопатни ул. Совхозная д.18 (от дома №16 ул. Совхозная до дома № 24 ,)	0
2916	Контейнерная площадка	15230852 Лопатенское сельское поселение	1	Брянская область, Клинцовский район, с. Лопатни ул. Совхозная,д.11	52.824306,32.12940	плита	4кв.м.	да	нет	нет	да	2	пятница	металл	1	0,75	боковой захват	металл-сетка	1	1,1	еврозахват	0	0	0	0	0	Лопатенская сельская администрация 3241003324, 848(336)2-99-26	с. Лопатни ул. Совхозная д.11 (от дома №11 ул. Совхозная до дома № 34 ,)	с. Лопатни ул. Совхозная,д.11, дошкольное учреждение 3217002471
2917	Контейнерная площадка	15230852 Лопатенское сельское поселение	1	Брянская область, Клинцовский район, с. Лопатни ул. Клинцовская ,д.60	52.726615,32.236959	плита	4кв.м.	нет	нет	нет	да	2	пятница	металл	1	0,75	боковой захват	металл-сетка	1	1,1	еврозахват	0	0	0	0	0	Лопатенская сельская администрация 3241003324, 848(336)2-99-26	с. Лопатни ул. Клинцовская д.60 (от дома №60 ул. Клинцовская до дома № 84 ,)	с. Лопатни ул. Клинцовская д.60 (МБОУ Лопатенская СОШ) 33217002471
2918	Контейнерная площадка	15230857 Медведовское сельское поселение Клинцовского района Брянской области	1	с.Медведово, ул.Молодежная, дом 13	52.579443, 32.477631	грунтовое	4кв.м.	нет	нет	нет	да	2	четверг	металл	1	0,75	боковой захват	металл-сетка	1	1,1	еврозахват	0	0	0	0	0	Медведовское сельское поселение Клинцовского района Брянской области ИНН 3241003236 Брянская область 8-483362-99-33	с. Медведово ул. Молодежная д.13 (д.№ 2,3,4,5,6,7,9,11,13,15)	
2919	Контейнерная площадка	15230857 Медведовское сельское поселение Клинцовского района Брянской области	1	с.Медведово, ул.Молодежная, дом 23	52.579001, 32.477107	грунтовое	4кв.м.	нет	нет	нет	да	2	четверг	металл	1	0,75	боковой захват	металл-сетка	1	1,1	еврозахват	0	0	0	0	0	Медведовское сельское поселение Клинцовского района Брянской области ИНН 3241003236 , тел. 8-483362-99-33	с. Медведово ул. Молодежная д. 49 (д. 456,45в,47,49)	
2920	Контейнерная площадка	15230857 Медведовское сельское поселение Клинцовского района Брянской области	1	с.Медведово, ул.Центральная дом 80	52.578972, 32.481384	грунтовое	4кв.м.	нет	нет	нет	да	2	четверг	черный металлопрокат с порошковой покраской	1	0,75	боковой захват	металл-сетка	1	1,1	еврозахват	0	0	0	0	0	Медведовское сельское поселение Клинцовского района Брянской области ИНН 3241003236 , тел. 8-483362-99-33	с. Медведово ул. Центральная д. 80 (80,79,78,76)	МБОУ Медведовская СОШ ул. Центральная д. 82 ИНН 3217002400

2921	Контейнерная площадка	15230857 Медведовское сельское поселение Клинцовского района Брянской области	I	с.Медведово, ул.Гористая дом 2	52.579838, 32.488968	грунтовое	4кв.м.	нет	нет	нет	да	2	четверг	металл	1	0,75	боковой захват	металл-сетка	1	1,1	евразахват	0	0	0	0	0	Медведовское сельское поселение Клинцовского района Брянской области ИНН 3241003236 , тел. 8-483362-99-33	с. Медведово ул. Гористая д. 2,5,8,9,10,10а, ул. Зеленая д.1	
2922	Контейнерная площадка	15230857 Медведовское сельское поселение Клинцовского района Брянской области	I	с.Медведово, ул.Долиновка, напротив дома 14	52.586464, 32.465348	грунтовое	4кв.м.	нет	нет	нет	да	2	четверг	металл	1	0,75	боковой захват	металл-сетка	1	1,1	евразахват	0	0	0	0	0	Медведовское сельское поселение Клинцовского района Брянской области ИНН 3241003236 , тел. 8-483362-99-33	с. Медведово ул. Долиновка д. 6,8,10,11,13,14,14а,16 ,17	
2923	Контейнерная площадка	15230857 Медведовское сельское поселение Клинцовского района Брянской области	I	с.Медведово, ул.Молодежная, дома 59	52.578682, 32.476770	грунтовое	4кв.м.	нет	нет	нет	да	2	четверг	металл	1	0,75	боковой захват	металл-сетка	1	1,1	евразахват	0	0	0	0	0	Медведовское сельское поселение Клинцовского района Брянской области ИНН 3241003236 , тел. 8-483362-99-33	с. Медведово ул. Молодежная д.51,53, 55,57,59,63,65.	
2924	Контейнерная площадка	15230857 Медведовское сельское поселение Клинцовского района Брянской области	I	с.Медведово, ул.Молодежная, дом 43/2	52.577915, 32.474089	грунтовое	4кв.м.	нет	нет	нет	да	2	четверг	металл	1	0,75	боковой захват	металл-сетка	1	1,1	евразахват	0	0	0	0	0	Медведовское сельское поселение Клинцовского района Брянской области ИНН 3241003236 , тел. 8-483362-99-33	с. Медведово ул. Молодежная д. 41,43,45,45а	
2925	Контейнерная площадка	15230857 Медведовское сельское поселение Клинцовского района Брянской области	I	с.Медведово, ул.Молодежная напротив дом 33	52.766560, 32.284679	асфальт	6кв.м.	нет	нет	нет	да	3	четверг	металл	2	0,75	боковой захват	металл-сетка	1	1,1	евразахват	0	0	0	0	0	Медведовское сельское поселение Клинцовского района Брянской области ИНН 3241003236 , тел. 8-483362-99-33	С. Медведово ул. Молодежная д. 17,19,33,35,	
2926	Контейнерная площадка	15230857 Медведовское сельское поселение Клинцовского района Брянской области	I	с.Медведово, ул Садовая, дом 7	52.575727, 32.485635	грунтовое	4кв.м.	нет	нет	нет	да	2	четверг	металл	1	0,75	боковой захват	металл-сетка	1	1,1	евразахват	0	0	0	0	0	Медведовское сельское поселение Клинцовского района Брянской области ИНН 3241003236 , тел. 8-483362-99-33	с. Медведово ул. Садовая д.2,2А,3а,4,6,4а,7,7а,6а.9	
2927	Контейнерная площадка	15230857 Медведовское сельское поселение Клинцовского района Брянской области	I	с.Медведово, ул.Гористая , дом 40	52.582292, 32.484746	грунтовое	4кв.м.	нет	нет	нет	да	2	четверг	металл	1	0,75	боковой захват	металл-сетка	1	1,1	евразахват	0	0	0	0	0	Медведовское сельское поселение Клинцовского района ИНН 3241003236 Брянская область клинцовский район с. Медведово ул. Молодежная д.1 8-483362-99-33	с. Медведово ул. Гористая д. 38.41.42,43, 44,	
2928	Контейнерная площадка	15230857 Медведовское сельское поселение Клинцовского района Брянской области	I	с.Медведово, ул Гористая , дом 46	52.581328, 32.485932	грунтовое	4кв.м.	нет	нет	нет	да	2	четверг	металл	1	0,75	боковой захват	металл-сетка	1	1,1	евразахват	0	0	0	0	0	Медведовское сельское поселение Клинцовского района ИНН 3241003236 Брянская область клинцовский район с. Медведово ул. Молодежная д.1 8-483362-99-33	с. Медведово ул. Гористая д. 45,46,47,48а,48б,51,59	
2929	Контейнерная площадка	15230857 Медведовское сельское поселение Клинцовского района Брянской области	I	с.Медведово, ул. Центральная , напротив дом 41	52.581402, 32.476663	грунтовое	4кв.м.	нет	нет	нет	да	2	четверг	металл	1	0,75	боковой захват	металл-сетка	1	1,1	евразахват	0	0	0	0	0	Медведовское сельское поселение Клинцовского района Брянской области ИНН 3241003236 , тел. 8-483362-99-33	с. Медведово ул. Центральная д. 31,33,35,37,3946,45,48	
2930	Контейнерная площадка	15230857 Медведовское сельское поселение Клинцовского района Брянской области	I	с.Медведово, ул. Центральная ,напротив дом 55	52.580482, 32.479203	грунтовое	4кв.м.	нет	нет	нет	да	2	четверг	металл	1	0,75	боковой захват	металл-сетка	1	1,1	евразахват	0	0	0	0	0	Медведовское сельское поселение Клинцовского района Брянской области ИНН 3241003236 , тел. 8-483362-99-33	с. Медведово ул. Центральная д. 49,52.55.56,57.60,62,	
2931	Контейнерная площадка	15230857 Медведовское сельское поселение Клинцовского района Брянской области	I	с. Кивая , ул. Воронцовая , дом 18	52.631178, 32.325961	асфальт	4кв.м.	нет	нет	нет	да	2	четверг	металл	1	0,75	боковой захват	металл-сетка	1	1,1	евразахват	0	0	0	0	0	Медведовское сельское поселение Клинцовского района Брянской области ИНН 3241003236 , тел. 8-483362-99-33	п. Оболешево ул. Центральная д. 1/1,1/3,1/4,1/5,1/6,1/7, 1/8 , 2/1,2/2,2/4,2/5,	
2932	Контейнерная площадка	15230857 Медведовское сельское поселение Клинцовского района Брянской области	I	п. Оболешево , ул. Центральная , дом 6	52.630368, 32.323422	асфальт	6кв.м	нет	нет	нет	да	3	четверг	металл	2	0,75	боковой захват	металл-сетка	1	1,1	евразахват	0	0	0	0	0	Медведовское сельское поселение Клинцовского района ИНН 3241003236 Брянская область клинцовский район с. Медведово ул. Молодежная д.1 8-483362-99-33	п. оболешево ул. Центральная д. 4 кв. 1,3,4,7,8,9,12.13,16; дом 5 кв. 1,2,4,6,8, дом 6	
2933	Контейнерная площадка	15230857 Медведовское сельское поселение Клинцовского района Брянской области	I	п. Оболешево , ул. Молодежная , дом 3	52.629897, 32.318394	асфальт	6кв.м	нет	нет	нет	да	3	четверг	металл	2	0,75	боковой захват	металл-сетка	1	1,1	евразахват	0	0	0	0	0	Медведовское сельское поселение Клинцовского района ИНН 3241003236 Брянская область клинцовский район с. Медведово ул. Молодежная д.1 8-483362-99-33	п.Оболешево ул. Молодежная д. 2 кв. 1,3,4.5, дом 3 кв. 1.2,3,4,5,6, дом 4 кв. 2,3,4,5, дом 6 кв. 1,2,	

2934	Контейнерная площадка	15230857 Медведовское сельское поселение Клинцовского района Брянской области	I	п. Оболешево , ул. Молодежная , дом 11	52.630713, 32.316342	асфальт	8 кв.м	нет	нет	нет	да	4	четверг	металл	3	0,75	боковой захват	металл-сетка	1	1,1	еврозахват	0	0	0	0	0	Медведовское сельское поселение Клинцовского района Брянской области ИНН 3241003236 , тел. 8-483362-99-33	п.Оболешево ул. Молодежная д. 7 кв 1,2; дом 8 кв. 1,2,3,4,5,6; дом 9 кв.1,2; дом 10 кв.1,3,4,5; дом 11 кв.1,2,4,5,6; дом 12 кв. 1,5,6	
2935	Контейнерная площадка	15230857 Медведовское сельское поселение Клинцовского района Брянской области	I	п. Оболешево , ул. Октябрьская , дом 5	52.631332, 32.321907	асфальт	8кв.м	нет	нет	нет	да	4	четверг	металл	3	0,75	боковой захват	металл-сетка	1	1,1	еврозахват	0	0	0	0	0	Медведовское сельское поселение Клинцовского района Брянской области ИНН 3241003236 , тел. 8-483362-99-33	ул. Октябрьская д. 3 кв. 1,3,6; дом 5 кв. 1,2,3,5,6,7,8;дом 8 кв.1,2	
2936	Контейнерная площадка	15230857 Медведовское сельское поселение Клинцовского района Брянской области	I	с. Киван , ул. Буденного, дом 7	52.631323, 32.318818	асфальт	4 кв.м	нет	нет	нет	да	2	четверг	металл	1	0,75	боковой захват	металл-сетка	1	1,1	еврозахват	0	0	0	0	0	Медведовское сельское поселение Клинцовского района Брянской области ИНН 3241003236 , тел. 8-483362-99-33		МБОУ Оболешевская НОШ ИНН 3217002520
2937	Контейнерная площадка	15230857 Медведовское сельское поселение Клинцовского района Брянской области	I	с. Киван ул. Буденного д. 29	52.631323, 32.318818	асфальт	4кв.м	нет	нет	нет	да	2	четверг	металл	1	0,75	боковой захват	металл-сетка	1	1,1	еврозахват	0	0	0	0	0	Медведовское сельское поселение Клинцовского района Брянской области ИНН 3241003236 , тел. 8-483362-99-33		МБОУ Киваевская СОШ ИНН 3217002560
2938	Контейнерная площадка	15230857 Медведовское сельское поселение Клинцовского района Брянской области	I	с. Киван ул. Буденного д. 38	52.608156, 32.365089	грунтовое	4 кв.м	нет	нет	нет	да	2	четверг	металл	1	0,75	боковой захват	металл-сетка	1	1,1	еврозахват	0	0	0	0	0	Медведовское сельское поселение Клинцовского района Брянской области ИНН 3241003236 , тел. 8-483362-99-33	с. Киван ул. Буденногот д. 22,23,28,30,32,34,36,38	
2939	Контейнерная площадка	15230857 Медведовское сельское поселение Клинцовского района Брянской области	I	с. Киван ул. Октябрьская д. 9	52.605086, 32.369702	грунтовое	4 кв.м	нет	нет	нет	да	2	четверг	металл	1	0,75	боковой захват	металл-сетка	1	1,1	еврозахват	0	0	0	0	0	Медведовское сельское поселение Клинцовского района Брянской области ИНН 3241003236 , тел. 8-483362-99-33	с. Киван ул. Октябрьская 2,8,11,12,13,14	
2940	Контейнерная площадка	15230857 Медведовское сельское поселение Клинцовского района Брянской области	I	с. Киван ул. Буденного д. 59А	52.599197, 32.365011	грунтовое	4 кв.м	нет	нет	нет	да	2	четверг	металл	1	0,75	боковой захват	металл-сетка	1	1,1	еврозахват	0	0	0	0	0	Медведовское сельское поселение Клинцовского района Брянской области ИНН 3241003236 , тел. 8-483362-99-33	с. Киван ул. Буденного д. 57,59,59а,61,63,69,73	
2941	Контейнерная площадка	15230857 Медведовское сельское поселение Клинцовского района Брянской области	I	с. Киван ул. Советская д. 5	52.603135, 32.367417	грунтовое	4 кв.м	нет	нет	нет	да	2	четверг	металл	1	0,75	боковой захват	металл-сетка	1	1,1	еврозахват	0	0	0	0	0	Медведовское сельское поселение Клинцовского района Брянской области ИНН 3241003236 , тел. 8-483362-99-33	с. Киваиул. Советская дом 5,7,7а,20,25, 27	
2942	Контейнерная площадка	15230857 Медведовское сельское поселение Клинцовского района Брянской области	I	с. Киван ул. Первомайская д. 27	52.604865, 32.365853	грунтовое	6 кв.м	нет	нет	нет	да	3	четверг	металл	2	0,75	боковой захват	металл-сетка	1	1,1	еврозахват	0	0	0	0	0	Медведовское сельское поселение Клинцовского района Брянской области ИНН 3241003236 , тел. 8-483362-99-33	с. Киван ул. Первомайская дом 22,24,27,31А,47,51,53 ,58	
2943	Контейнерная площадка	15230857 Медведовское сельское поселение Клинцовского района Брянской области	I	с. Бутовск ул. Ленина д. 1	52.584278, 32.405075	грунтовое	4 кв.м	нет	нет	нет	да	2	четверг	металл	1	0,75	боковой захват	металл-сетка	1	1,1	еврозахват	0	0	0	0	0	Медведовское сельское поселение Клинцовского района Брянской области ИНН 3241003236 , тел. 8-483362-99-33	С. Бутовск ул. Ленина д. 15,17.18,30	
2944	Контейнерная площадка	15230857 Медведовское сельское поселение Клинцовского района Брянской области	I	с. Бутовск ул. Зеленая д. 74	52.583758, 32.41609	грунтовое	4 кв.м	нет	нет	нет	да	2	четверг	металл	1	0,75	боковой захват	металл-сетка	1	1,1	еврозахват	0	0	0	0	0	Медведовское сельское поселение Клинцовского района Брянской области ИНН 3241003236 , тел. 8-483362-99-33	с. Бутовск ул. Зеленая дом 28,74 кв1.кв.2, 78 кв. 1. кв.2, д. 82	
2945	Контейнерная площадка	15230857 Медведовское сельское поселение Клинцовского района Брянской области	I	с.Бутовск ул. Ленина д. 17	52.596963, 32.362347	грунтовое	4 кв.м	нет	нет	нет	да	2	четверг	металл	1	0,75	боковой захват	металл-сетка	1	1,1	еврозахват	0	0	0	0	0	Медведовское сельское поселение Клинцовского района Брянской области ИНН 3241003236 , тел. 8-483362-99-33	с. Киван ул. Воронилова дом 15,20,21,24,25,26,27,30	
2946	Контейнерная площадка	15230857 Медведовское сельское поселение Клинцовского района Брянской области	I	с.Медведово, ул. Рябуха, дом 25	52.576056, 32.487956	грунтовое	4 кв.м	нет	нет	нет	да	2	четверг	металл	1	0,75	боковой захват	металл-сетка	1	1,1	еврозахват	0	0	0	0	0	Медведовское сельское поселение Клинцовского района Брянской области ИНН 3241003236 , тел. 8-483362-99-33	с. Медведово ул. Рябуха д. 16,20,21,22,23,25,26,27,29	

2947	Контейнерная площадка	15230857 Медведовское сельское поселение Клинцовского района Брянской области	1	с. Кивак ул. Первомайская д. 15	52.604297. 32.365054	грунтовое	6 кв.м	нет	нет	нет	да	3	четверг	металл	2	0,75	боковой захват	металл-сетка	1	1,1	еврозахват	0	0	0	0	0	Медведовское сельское поселение Клинцовского района Брянской области ИНН 3241003236 , тел. 8-483362-99-33	с. Кивак ул. Первомайская дом 1,3,8,9,10,12,14,18,19, 20.	
2948	контейнерная площадка	15230867000 Первомайское сельское поселение	1	пос.Первое Мая ул.Зеленая,4	52.743479,32.204199	грунтовое	8м.кв.	нет	нет	нет	да	4	понедельник, среда, пятница	металл	3	0,75	боковой захват	металл-сетка	1	1,1	еврозахват	0	0	0	0	0	Первомайская сельская администрация тел.84833641684 инн32410033317	п.Первое Мая ул.Зеленая,3 ,МКД (с №1 по № 5)	0
2949	контейнерная площадка	15230867000 Первомайское сельское поселение	1	пос.Первое Мая, ул.Центральная,4	52.742868,32.202519	грунтовое	8м.кв.	нет	нет	нет	да	2	понедельник, среда, пятница	металл	1	8	боковой захват	металл-сетка	1	1,1	еврозахват	0	0	0	0	0	Первомайская сельская администрация тел.84833641684 инн32410033317	п.Первое Мая ул.Зеленая,6 , МКД(ул.Зеленая,6; ул.Центральная с № 2 по № 10))	0
2950	контейнерная площадка	15230867000 Первомайское сельское поселение	1	пос.Первое ул.Центральная,28	52.744912,32.196473	грунтовое	4 м.кв.	нет	нет	нет	да	2	среда	металл	1	0,75	боковой захват	металл-сетка	1	1,1	еврозахват	0	0	0	0	0	Первомайская сельская администрация тел.84833641684 инн32410033317	пос.Первое Мая ул.Центральная ,26 (с.№11 по № 28)	0
2951	контейнерная площадка	15230867000 Первомайское сельское поселение	1	п.Первое Мая, ул.706 Продотряда, 14	52.736129,32.219740	асфальтное	4 м.кв.	нет	нет	нет	да	2	среда	металл	1	0,75	боковой захват	металл-сетка	1	1,1	еврозахват	0	0	0	0	0	Первомайская сельская администрация тел.84833641684 инн32410033317	п.Первое Мая, ул.706 Продотряда с № по №	0
2952	контейнерная площадка	15230867000 Первомайское сельское поселение	1	пос.Первое Мая ул.706 Продотряда,20	52.736135,32.217072	асфальтное	4 м.кв.	нет	нет	нет	да	2	среда	металл	1	0,75	боковой захват	металл-сетка	1	1,1	еврозахват	0	0	0	0	0	Первомайская сельская администрация тел.84833641684 инн32410033317	п.Первое Мая, ул.706 Продотряда с № по №	0
2953	контейнерная площадка	15230867000 Первомайское сельское поселение	1	пос.Первое Мая ул.706 Продотряда,16	52.736102,32.218644	асфальтное	4 кв. м	нет	нет	нет	да	2	среда	металл	1	0,75	боковой захват	металл-сетка	1	1,1	еврозахват	0	0	0	0	0	Первомайская сельская администрация тел.84833641684 инн32410033317	п.Первое Мая, ул.706 Продотряда с № по №	0
2954	контейнерная площадка	15230867000 Первомайское сельское поселение	1	пос.Первое Мая ул.Центральная, 2А	52.742492,32.204064	асфальтное	6 м.кв.	да	нет	нет	да	3	понедельник, среда, пятница	пластик	2	0,75	боковой захват	металл-сетка	1	1,1	еврозахват	0	0	0	0	0	Первомайская сельская администрация тел.84833641684 инн32410033317	п.Первое Мая ул.Центральная 2А (МКД -80квартир)	0
2955	контейнерная площадка	15230867001 Первомайское сельское поселение	1	пос.Первое Мая ул.Тепличная,8	52.740785,32.194263	грунтовое	6м.кв.	нет	нет	нет	да	3	среда	металл	2	0,75	боковой захват	металл-сетка	1	1,1	еврозахват	0	0	0	0	0	Первомайская сельская администрация тел.84833641684 инн32410033317	п.Первое Мая, ул.Тепличная,9 (с № 1 по № 9)	0
2956	контейнерная площадка	15230867000 Первомайское сельское поселение	1	пос.Первое Мая ул.Осенняя,1	52.739880,32.209103	грунтовое	6 м.кв.	нет	нет	нет	да	3	среда	пластик	2	0,75	боковой захват	металл-сетка	1	1,1	еврозахват	0	0	0	0	0	Первомайская сельская администрация тел.84833641684 инн32410033317	п.Первое Мая, ул.Осенняя ,1 (с 1№ по № 19)	0
2957	контейнерная площадка	15230867000 Первомайское сельское поселение	1	с.Ольховка, ул.Молодежная,4	52.743102,32.132423	грунтовое	6 м.кв.	нет	нет	нет	да	3	среда	металл	2	0,75	боковой захват	металл-сетка	1	1,1	еврозахват	0	0	0	0	0	Первомайская сельская администрация тел.84833641684 инн32410033317	с.Ольховка, ул.Молодежная, д.7 (с № 1 по № 14)	0
2958	контейнерная площадка	15230867000 Первомайское сельское поселение	1	с.Ольховка, ул.Центральная,79	52.741107,32.128237	грунтовое	8 м.кв.	нет	нет	нет	да	2	среда	металл	1	8	боковой захват	металл-сетка	1	1,1	еврозахват	0	0	0	0	0	Первомайская сельская администрация тел.84833641684 инн32410033317	с.Ольховка, ул.Центральная, 79 (с № 85 по № 113)	0
2959	контейнерная площадка	15230867000 Первомайское сельское поселение	1	с.Ольховка, ул.Центральная ,55	52.739139,32.148943	грунтовое	4м.кв.	нет	нет	нет	да	2	среда	пластик	1	0,75	боковой захват	металл-сетка	1	1,1	еврозахват	0	0	0	0	0	Первомайская сельская администрация тел.84833641684 инн32410033317	с.Ольховка, ул.Центральная, 55 (с № 50 по № 84)	0
2960	контейнерная площадка	15230867000 Первомайское сельское поселение	1	с.Ольховка, ул.Центральная, 17	52.738359,32.153219	грунтовое	6 м.кв.	нет	нет	нет	да	3	среда	металл	2	0,75	боковой захват	металл-сетка	1	1,1	еврозахват	0	0	0	0	0	Первомайская сельская администрация тел.84833641684 инн32410033317	с.Ольховка, ул.Центральная, 17 (с № 1 по № 20)	0
2961	контейнерная площадка	15230867000 Первомайское сельское поселение	1	с.Ольховка, ул.Ольховая,12	52.746368,32.141065	грунтовое	4м.кв.	нет	нет	нет	да	2	среда	пластик	1	0,75	боковой захват	металл-сетка	1	1,1	еврозахват	0	0	0	0	0	Первомайская сельская администрация тел.84833641684 инн32410033317	п.Первое Мая, пер.Союзный,2 (с № 1 по № 9)	0
2962	контейнерная площадка	15230867000 Первомайское сельское поселение	1	с.Ольховка, ул.Широкая ,16	52.745430,32.129540	грунтовое	8м.кв.	нет	нет	нет	да	4	среда	металл	3	0,75	боковой захват	металл-сетка	1	1,1	еврозахват	0	0	0	0	0	Первомайская сельская администрация тел.84833641684 инн32410033317	с.Ольховка, ул.Широкая.16 (с № 1 по № 33)	0
2963	контейнерная площадка	15230867000 Первомайское сельское поселение	1	с.Ольховка ул.Центральная, 39	52.741461,32.140625	грунтовое	4м.кв.	нет	нет	нет	да	2	среда	металл	1	0,75	боковой захват	металл-сетка	1	1,1	еврозахват	0	0	0	0	0	Первомайская сельская администрация тел.84833641684 инн32410033317	с.Ольховка ул.Центральная,39 (с № 21 по № 39)	0

2964	контейнерная площадка	15230867000 Первомайское сельское поселение		1	с.Ольховка , пер.Зеленый ,30	52.739253,32.121437	грунтовое	4м.кв.	нет	нет	нет	да	2	среда	пластик	1	0,75	боковой захват	металл-сетка	1	1,1	еврозахват	0	0	0	0	0	Первомайская сельская администрация тел.84833641684 инн32410033317	с.Ольховка , пер.Зеленый,1 (с № 1 по № 34)	0
2965	контейнерная площадка	15230867000 Первомайское сельское поселение		1	с.Ольховка, ул.Луговая,82	52.742568,32.147308	грунтовое	4м.кв.	нет	нет	нет	да	2	среда	металл	1	0,75	боковой захват	металл-сетка	1	1,1	еврозахват	0	0	0	0	0	Первомайская сельская администрация тел.84833641684 инн32410033317	с.Ольховка, ул.Луговая, 80(с № 61 по № 129)	0
2966	контейнерная площадка	15230867000 Первомайское сельское поселение		1	с.Ольховка, ул.Луговая,10	52.740725,32158196	грунтовое	4м.кв.	нет	нет	нет	да	2	среда	металл	1	0,75	боковой захват	металл-сетка	1	1,1	еврозахват	0	0	0	0	0	Первомайская сельская администрация тел.84833641684 инн32410033317	с.Ольховка, ул.Луговая,10 (с № 1 по № 60)	0
2967	контейнерная площадка	15230867000Первомайское сельское поселение		1	с.Ольховка, ул.Луговая,25	52.840480,32.150929	грунтовое	6м.кв.	нет	нет	нет	да	3	среда	металл	2	0,75	боковой захват	металл-сетка	1	1,1	еврозахват	0	0	0	0	0	Первомайская сельская администрация тел.84833641684 инн32410033317	с.Ольховка,ул.ольхова я,12 (с № 1 по № 15)	0
2968	контейнерная площадка	15230867000 Первомайское сельское поселение		1	с.Ольховка, ул.Ольховая, 23	52.747649,32.142565	грунтовое	4 м.кв.	нет	нет	нет	да	2	среда	металл	1	0,75	боковой захват	металл-сетка	1	1,1	еврозахват	0	0	0	0	0	Первомайская сельская администрация тел.84833641684 инн32410033317	с.Ольховка, ул.Ольховая 23(с № 15 по № 23)	0
2969	контейнерная площадка	15230867000 Первомайское сельское поселение		1	с.Ольховка, ул.Ольховая,31	52.748559,32.143212	грунтовое	4м.кв.	нет	нет	нет	да	2	среда	металл	1	0,75	боковой захват	металл-сетка	1	1,1	еврозахват	0	0	0	0	0	Первомайская сельская администрация тел.84833641684 инн32410033317	с.Ольховка, ул.Ольховая (с № 23 по №35)	0
2970	контейнерная площадка	15230867000 Первомайское сельское поселение		1	с.Ольховка, ул.Совхозная, 12	52.739275,32.137238	грунтовое	6м.кв.	нет	нет	нет	да	3	среда	металл	2	0,75	боковой захват	металл-сетка	1	1,1	еврозахват	0	0	0	0	0	Первомайская сельская администрация тел.84833641684 инн32410033317	с.Ольховка, ул.Совхозная 12,(с№ 1 по № 12)	0
2971	контейнерная площадка	15230867000 Первомайское сельское поселение		1	с.Ольховка, ул.Совхозная, 35	52.739957,32.136277	грунтовое	4 м.кв.	нет	нет	нет	да	2	среда	металл	1	0,75	боковой захват	металл-сетка	1	1,1	еврозахват	0	0	0	0	0	Первомайская сельская администрация тел.84833641684 инн32410033317	с.Ольховка, ул.Совхозная ,28(№ 12 по № 30)	0
2972	контейнерная площадка	15230867000 Первомайское сельское поселение		1	с.Ольховка, ул.Совхозная,46	52.737836,32.131785	грунтовое	6 м.кв.	нет	нет	нет	да	3	среда	металл	2	0,75	боковой захват	металл-сетка	1	1,1	еврозахват	0	0	0	0	0	Первомайская сельская администрация тел.84833641684 инн32410033317	с.Ольховка, ул.Совхозная (с №30 по № 54)	0
2973	контейнерная площадка	15230867000 Первомайское сельское поселение		1	с.Ольховка, ул.Совхозная,52 а	52.735857,32.132226	грунтовое	4 м.кв.	нет	нет	нет	да	2	среда	металл	1	0,75	боковой захват	металл-сетка	1	1,1	еврозахват	0	0	0	0	0	Первомайская сельская администрация тел.84833641684 инн32410033317	с.Ольховка, ул.Совхозная, 52 (с.№ 55 по № 66)	0
2974	контейнерная площадка	15230867000 Первомайское сельское поселение		1	с.Ольховка, пер.Северная,13	52.732792,32.122901	грунтовое	4 м.кв.	нет	нет	нет	да	2	среда	металл	1	0,75	боковой захват	металл-сетка	1	1,1	еврозахват	0	0	0	0	0	Первомайская сельская администрация тел.84833641684 инн32410033317	с.Ольховка, Северная. 3 (с № 1по № 18)	0
2975	контейнерная площадка	15230867000 Первомайское сельское поселение		1	с.Ольховка, ул.Северная,19	52.731658,32.122901	грунтовое	4 м.кв.	нет	нет	нет	да	2	среда	металл	1	0,75	боковой захват	металл-сетка	1	1,1	еврозахват	0	0	0	0	0	Первомайская сельская администрация тел.84833641684 инн32410033317	с.Ольховка, ул.Северная,19 (с №19 по № 33_	0
2976	контейнерная площадка	15230867000 Первомайское сельское поселение		1	с.Ольховка, ул.Северная, 16	52.734319,32.116164	грунтовое	4 м.кв.	нет	нет	нет	да	2	среда	металл	1	0,75	боковой захват	металл-сетка	1	1,1	еврозахват	0	0	0	0	0	Первомайская сельская администрация тел.84833641684 инн32410033317	с.Ольховка, ул.Северная,16 (с № 16 по№ 40)	0
2977	контейнерная площадка	15230867000 Первомайское сельское поселение		1	с.Ольховка, ул.Северная,30	52.734210,32.1118598	грунтовое	4 м.кв.	нет	нет	нет	да	2	среда	металл	1	0,75	боковой захват	металл-сетка	1	1,1	еврозахват	0	0	0	0	0	Первомайская сельская администрация тел.84833641684 инн32410033317	с.Ольховка, ул.Северная.33 (с № 40 по № 55)	0
2978	контейнерная площадка	15230867000 Первомайское сельское поселение		1	с.Ольховка, ул.Ольхова,1	52.746046,32.136142	грунтовое	4 м.кв.	нет	нет	нет	да	2	среда	металл	1	0,75	боковой захват	металл-сетка	1	1,1	еврозахват	0	0	0	0	0	Первомайская сельская администрация тел.84833641684 инн32410033317	с.Ольховка, ул.Луговая,25 (с 1 по 25)	0
2979	контейнерная площадка	15230867000 Первомайское сельское поселение		1	с.Ольховка, ул.Западная, 28	52.729836,32.117933	грунтовое	4 м.кв.	нет	нет	нет	да	2	среда	металл	1	0,75	боковой захват	металл-сетка	1	1,1	еврозахват	0	0	0	0	0	Первомайская сельская администрация тел.84833641684 инн32410033317	с.Ольховка, ул.Западная,28 (с.1 по № 42)	0
2980	Контейнерная площадка	Брянская область, Клинцовский район, Смолевичское сельское поселение		1	Брянская область, Клинцовский район, п. Чемерна ул. Комсомольская д.1	52,796625 32,211097	плита	8кв.м.	нет	нет	нет	да	4	понедельник	металл	3	0,75	боковой захват	металл-сетка	1	1,1	еврозахват	0	0	0	0	0	Смолевичская сельская администрация 32410032290 тел.: 8(48336)2-99-70	Брянская область, Клинцовский район, п. Чемерна ул. Комсомольская,д.1	0

2981	Контейнерная площадка	Брянская область, Клинцовский район, Смолевичское сельское поселение	1	Брянская область, Клинцовский район, п. Чемерна ул. Школьная д.5	52,798831 32,211378	асфальт	10кв.м.	нет	нет	нет	да	5	понедельник	металл	3	0,75	боковой захват	металл-сетка	2	1,1	евразахват	0	0	0	0	0	Смолевичская сельская администрация 3241003291 тел.: 8(48336)2-99-70	Брянская область, Клинцовский район, п. Чемерна ул. Школьная д.5	0
2982	Контейнерная площадка	Брянская область, Клинцовский район, Смолевичское сельское поселение	1	Брянская область, Клинцовский район, п. Чемерна ул. Школьная д.11	52,797199 32,215791	плита	4кв.м.	нет	нет	нет	да	2	вторник	металл	1	0,75	боковой захват	металл-сетка	1	1,1	евразахват	0	0	0	0	0	Смолевичская сельская администрация 3241003292 тел.: 8(48336)2-99-70	Брянская область, Клинцовский район, п. Чемерна ул. Школьная д.11	0
2983	Контейнерная площадка	Брянская область, Клинцовский район, Смолевичское сельское поселение	1	Брянская область, Клинцовский район, с. Смолевичи ул. Кооперативная между домами №1и №3	52,823801 32,211781	грунтовое	4кв.м.	нет	нет	нет	да	2	среда	металл	1	0,75	боковой захват	металл-сетка	1	1,1	евразахват	0	0	0	0	0	Смолевичская сельская администрация 3241003293 тел.: 8(48336)2-99-70	Брянская область, Клинцовский район, с. Смолевичи ул. Кооперативная между домами №1и №3	0
2984	Контейнерная площадка	Брянская область, Клинцовский район, Смолевичское сельское поселение	1	Брянская область, Клинцовский район, с. Смолевичи ул. Кооперативная рядом с домом №24	52,826583 32,216346	грунтовое	4кв.м.	нет	нет	нет	да	2	четверг	металл	1	0,75	боковой захват	металл-сетка	1	1,1	евразахват	0	0	0	0	0	Смолевичская сельская администрация 3241003294 тел.: 8(48336)2-99-70	Брянская область, Клинцовский район, с. Смолевичи ул. Кооперативная рядом с домом №24	0
2985	Контейнерная площадка	Брянская область, Клинцовский район, Смолевичское сельское поселение	1	Брянская область, Клинцовский район, с. Смолевичи ул. Кооперативная напротив дома №31	52,827351 32,219218	грунтовое	4кв.м.	нет	нет	нет	да	2	пятница	металл	1	0,75	боковой захват	металл-сетка	1	1,1	евразахват	0	0	0	0	0	Смолевичская сельская администрация 3241003295 тел.: 8(48336)2-99-70	Брянская область, Клинцовский район, с. Смолевичи ул. Кооперативная напротив дома №31 (от д.29 до д.41)	0
2986	Контейнерная площадка	Брянская область, Клинцовский район, Смолевичское сельское поселение	1	Брянская область, Клинцовский район, с. Смолевичи ул. Ленина напротив дома №5	52,827905 32,216419	грунтовое	4кв.м.	нет	нет	нет	да	2	суббота	металл	1	0,75	боковой захват	металл-сетка	1	1,1	евразахват	0	0	0	0	0	Смолевичская сельская администрация 3241003296 тел.: 8(48336)2-99-70	Брянская область, Клинцовский район, с. Смолевичи ул. Ленина напротив дома №5 (от д.3 до д.15)	0
2987	Контейнерная площадка	Брянская область, Клинцовский район, Смолевичское сельское поселение	1	Брянская область, Клинцовский район, с. Смолевичи ул. Садовая напротив №9	52,830964 32,214433	грунтовое	4кв.м.	нет	нет	нет	да	2	воскресенье	металл	1	0,75	боковой захват	металл-сетка	1	1,1	евразахват	0	0	0	0	0	Смолевичская сельская администрация 3241003297 тел.: 8(48336)2-99-70	Брянская область, Клинцовский район, с. Смолевичи ул. Садовая напротив №9 от д.4 до 11	0
2988	Контейнерная площадка	Брянская область, Клинцовский район, Смолевичское сельское поселение	1	Брянская область, Клинцовский район, с. Смолевичи пер. Красноармейский напротив дома №12	52,823365 32,221226	грунтовое	4кв.м.	нет	нет	нет	да	2	понедельник	металл	1	0,75	боковой захват	металл-сетка	1	1,1	евразахват	0	0	0	0	0	Смолевичская сельская администрация 3241003298 тел.: 8(48336)2-99-70	Брянская область, Клинцовский район, с. Смолевичи пер. Красноармейский напротив дома №12 (от д. 8 до д. 14)	0
2989	Контейнерная площадка	15420000000, Новозыбковский городской округ	I и II	г. Новозыбков, ул.Ленина, 65	52,535086, 31,946598	плитка	1,8	да	нет	да	нет	1	Ежедневно	черный металлопрокат с порошковой покраской	1	1	универсальный захват		0			0	0	0	0	0	ООО "СТРОЙ-ГРУПП", ИНН 3257032200	гипермаркет «Семейный Магнит»	ООО "СТРОЙ-ГРУПП", ИНН 3257032200

2990	Контейнерная площадка	15420000000, Новозыбковский городской округ	I и II	г.Новозыбков, ул.Первомайская ,24 А	52,533583, 31,930335	асфальт	1,8	да		нет	да	нет	1	Ежедневно	черный металлопрокат с порошковой покраской	1	1	универсальный захват		0			0	0	0	0	0	ООО "СТРОЙМЕТАЛЛ-1", ИНН 3241011565	ООО "СТРОЙМЕТАЛЛ-1", ИНН 3241011565	ООО "СТРОЙМЕТАЛЛ-1", ИНН 3241011565
2991	Контейнерная площадка	15420000000, Новозыбковский городской округ	I и II	г.Новозыбков, Коммунистическая 102-А	52,529601, 31,918075	асфальт	1,8	да		нет	да	нет	1	Ежедневно	черный металлопрокат с порошковой покраской	1	1	универсальный захват		0			0	0	0	0	0	ООО "СТРОЙМЕТАЛЛ-1", ИНН 3241011565	ООО "СТРОЙМЕТАЛЛ-1", ИНН 3241011565	ООО "СТРОЙМЕТАЛЛ-1", ИНН 3241011565
2992	Контейнерная площадка	15420000000, Новозыбковский городской округ	I и II	г.Новозыбков ул.Некрасова 13А,13Б	52,53103	бетон	6	да		нет	да	нет	1	Ежедневно	черный металлопрокат с порошковой покраской	1	0,05	универсальный захват		0			0	0	0	0	0	ИП Зосимова Т.И., 320401442590	ИП Зосимова Т.И.320401442590	ИП Зосимова Т.И.320401442590
2993	Контейнерная площадка	15420000000, Новозыбковский городской округ	I и II	г.Новозыбков, ул.Ленина, 105 б	52,53440	бетон	6		0,75	нет	да	нет	1	Ежедневно	черный металлопрокат с порошковой покраской	1	0,75	универсальный захват		0			0	0	0	0	0	ИП Жижерин, 362702488205	ИП Жижерин (гараж) 362702488205	ИП Жижерин, 362702488205
2994	Контейнерная площадка	15420000000, Новозыбковский городской округ	I и II	п.Опытная Станция напротив дома №5	52,51420	бетон	6		1,1	нет	да	нет	6	Ежедневно	черный металлопрокат с порошковой покраской	6	0,75	универсальный захват		0			0	0	0	0	0	ТСЖ "Опытная Станция",3241011237	ТСЖ "Опытная Станция",3241011237	Жители п.Опытная Станция (д.7,д.5,д.4,д.6)
2995	Контейнерная площадка	15420000000, Новозыбковский городской округ	I и II	г.Новозыбков, ул.Коммунистическая,12	52,53826	бетон	4	да		нет	да	нет	1	Ежедневно	черный металлопрокат с порошковой покраской	1	1,1	универсальный захват	0	0	0	0	0	0	0	0	СОШ №1 г.Новозыбкова Имени Дважды Героя Советского Союза Д.А.Драгунского, 3204004256	СОШ №1 г.Новозыбкова Имени Дважды Героя Советского Союза Д.А.Драгунского, 3204004256	СОШ №1 г.Новозыбкова Имени Дважды Героя Советского Союза Д.А.Драгунского, 3204004256
2996	Контейнерная площадка	15420000000, Новозыбковский городской округ	I и II	г.Новозыбков, ул.307 Дивизии,52	52,52805	бетон	8	да		нет	да	нет	2	Ежедневно	черный металлопрокат с порошковой покраской	1	1,1	универсальный захват	0	0	0	0	0	0	0	0	МБОУ "Гимназия" г.Новозыбкова,3204004591	МБОУ "Гимназия" г.Новозыбкова,3204004591	МБОУ "Гимназия" г.Новозыбкова,3204004591
2997	Контейнерная площадка	15420000000, Новозыбковский городской округ	I и II	г.Новозыбков,ул. Воровского,16	52,53063	бетон	6	да		нет	да	нет	1	Ежедневно	черный металлопрокат с порошковой покраской	1	1,1	универсальный захват	0	0	0	0	0	0	0	0	МБОУ "СОШ №3 г.Новозыбкова",3204004337	МБОУ "СОШ №3 г.Новозыбкова",3204004337	МБОУ "СОШ №3 г.Новозыбкова",3204004337
2998	Контейнерная площадка	15420000000, Новозыбковский городской округ	I и II	г.Новозыбков, ул.Ломоносова, 39 А	52,52808	бетон	6	да		нет	да	нет	1	Ежедневно	черный металлопрокат с порошковой покраской	1	1,1	универсальный захват	0	0	0	0	0	0	0	0	МБОУ "СОШ №4 г.Новозыбкова",3204004432	МБОУ "СОШ №4 г.Новозыбкова",3204004432	МБОУ "СОШ №4 г.Новозыбкова",3204004432
2999	Контейнерная площадка	15420000000, Новозыбковский городской округ	I и II	г.Новозыбков, ул.Горького, 7	52,51105	бетон	6	да		нет	да	нет	1	Ежедневно	черный металлопрокат с порошковой покраской	1	1,1	универсальный захват	0	0	0	0	0	0	0	0	МБОУ "СОШ №4 г.Новозыбкова",3204004432	МБОУ "СОШ №4 г.Новозыбкова",3204004432	МБОУ "СОШ №4 г.Новозыбкова",3204004432
3000	Контейнерная площадка	15420000000, Новозыбковский городской округ	I и II	г.Новозыбков, ул.Ломоносова, 7	52,53302	бетон	6	да		нет	да	нет	1	Ежедневно	черный металлопрокат с порошковой покраской	1	1,1	универсальный захват	0	0	0	0	0	0	0	0	МБОУ "СОШ №4 г.Новозыбкова",3204004432	МБОУ "СОШ №4 г.Новозыбкова",3204004432	МБОУ "СОШ №4 г.Новозыбкова",3204004432
3001	Контейнерная площадка	15420000000, Новозыбковский городской округ	I и II	г.Новозыбков, ул.Бульварная, 86	52,54591	бетон	8	да		нет	да	нет	2	Ежедневно	черный металлопрокат с порошковой покраской	2	1,1	универсальный захват	0	0	0	0	0	0	0	0	МБОУ "СОШ №6 г.Новозыбкова",3204004383	МБОУ "СОШ №6 г.Новозыбкова",3204004383	МБОУ "СОШ №6 г.Новозыбкова",3204004383
3002	Контейнерная площадка	15420000000, Новозыбковский городской округ	I и II	г.Новозыбков, ул.Наримановская, 136	52,55739	бетон	4	да		нет	да	нет	1	Ежедневно	черный металлопрокат с порошковой покраской	1	1,1	универсальный захват	0	0	0	0	0	0	0	0	МБОУ "СОШ №6 г.Новозыбкова",3204004383	МБОУ "СОШ №6 г.Новозыбкова",3204004383	МБОУ "СОШ №6 г.Новозыбкова",3204004383
3003	Контейнерная площадка	15420000000, Новозыбковский городской округ	I и II	г.Новозыбков, ул.Голодеда,22	52,52629	бетон	8	да		нет	да	нет	2	Ежедневно	черный металлопрокат с порошковой покраской	2	1,1	универсальный захват	0	0	0	0	0	0	0	0	МБОУ "СОШ №6 г.Новозыбкова",3204004438	МБОУ "СОШ №6 г.Новозыбкова",3204004438	МБОУ "СОШ №6 г.Новозыбкова",3204004438
3004	Контейнерная площадка	15420000000, Новозыбковский городской округ	I и II	г.Новозыбков, ул.Советская ,64	52,54796	бетон	4	да		нет	да	нет	1	Ежедневно	черный металлопрокат с порошковой покраской	1	1,1	универсальный захват	0	0	0	0	0	0	0	0	МБОУ "СОШ №6 г.Новозыбкова",3204004438	МБОУ "СОШ №6 г.Новозыбкова",3204004438	МБОУ "СОШ №6 г.Новозыбкова",3204004438
3005	Контейнерная площадка	15420000000, Новозыбковский городской округ	I и II	г.Новозыбков, ул.Советская площадь, 64 А	52,53168	бетон	4	да		нет	да	нет	1	Ежедневно	черный металлопрокат с порошковой покраской	1	1,1	универсальный захват	0	0	0	0	0	0	0	0	МБДОУ "Детский сад №1", 3241505170	МБДОУ "Детский сад №1", 3241505170	МБДОУ "Детский сад №1", 3241505170

3006	Контейнерная площадка	15420000000, Новозыбковский городской округ	I и II	г.Новозыбков, ул.Ропаля,31	52.53879	бетон	8	да	нет	да	нет	1	Ежедневно	черный металлопрокат с порошковой покраской	2	1,1	универсальный захват	0	0	0	0	0	0	0	0	0	МБДОУ "Детский сад №2", 3204004429	МБДОУ "Детский сад №2", 3204004429	МБДОУ "Детский сад №2", 3204004429
3007	Контейнерная площадка	15420000000, Новозыбковский городской округ	I и II	г.Новозыбков, ул.Рос.22 А	52.51113	бетон	4	да	нет	да	нет	1	Ежедневно	черный металлопрокат с порошковой покраской	1	1,1	универсальный захват	0	0	0	0	0	0	0	0	0	МБДОУ "Детский сад №6", 3204004489	МБДОУ "Детский сад №6", 3204004489	МБДОУ "Детский сад №6", 3204004489
3008	Контейнерная площадка	15420000000, Новозыбковский городской округ	I и II	г.Новозыбков, ул.Ломоносова,21 А	52.53041	бетон	4	да	нет	да	нет	1	Ежедневно	черный металлопрокат с порошковой покраской	1	1,1	универсальный захват	0	0	0	0	0	0	0	0	0	МБДОУ "Детский сад №7 общеразвивающего вида г.Новозыбкова", 3204004249	МБДОУ "Детский сад №7 общеразвивающего вида г.Новозыбкова", 3204004249	МБДОУ "Детский сад №7 общеразвивающего вида г.Новозыбкова", 3204004249
3009	Контейнерная площадка	15420000000, Новозыбковский городской округ	I и II	г.Новозыбков, ул.Ломоносова,16 В	52.53322	бетон	4	да	нет	да	нет	1	Ежедневно	черный металлопрокат с порошковой покраской	1	1,1	универсальный захват	0	0	0	0	0	0	0	0	0	МБДОУ "Детский сад №9", 3204004320	МБДОУ "Детский сад №9", 3204004320	МБДОУ "Детский сад №9", 3204004320
3010	Контейнерная площадка	15420000000, Новозыбковский городской округ	I и II	г.Новозыбков, ул.Красная Площадь, 8	52.53909	бетон	4	да	нет	да	нет	1	Ежедневно	черный металлопрокат с порошковой покраской	1	1,1	универсальный захват	0	0	0	0	0	0	0	0	0	МБДОУ "Детский сад №10", 3204004295	МБДОУ "Детский сад №10", 3204004295	МБДОУ "Детский сад №10", 3204004295
3011	Контейнерная площадка	15420000000, Новозыбковский городской округ	I и II	г.Новозыбков, ул.Ломоносова, 38	52.52747	бетон	8	да	нет	да	нет	2	Ежедневно	черный металлопрокат с порошковой покраской	1	0,5; 1,1	универсальный захват	0	0	0	0	0	0	0	0	0	МБДОУ "Детский сад №13", 3204004305	МБДОУ "Детский сад №13", 3204004305	МБДОУ "Детский сад №13", 3204004305
3012	Контейнерная площадка	15420000000, Новозыбковский городской округ	I и II	г.Новозыбков, ул.307 Дивизии, 3	52.52668	бетон	4	да	нет	да	нет	1	Ежедневно	черный металлопрокат с порошковой покраской	1	1,1	универсальный захват	0	0	0	0	0	0	0	0	0	МБДОУ "Детский сад №17 комбинированного вида" г.Новозыбкова,3204004390	МБДОУ "Детский сад №17 комбинированного вида" г.Новозыбкова,3204004390	МБДОУ "Детский сад №17 комбинированного вида" г.Новозыбкова,3204004390
3013	Контейнерная площадка	15420000000, Новозыбковский городской округ	I и II	г.Новозыбков, ул.Первомайская,44	52.53148	бетон	8	да	нет	да	нет	2	Ежедневно	черный металлопрокат с порошковой покраской	2	1,1	универсальный захват	0	0	0	0	0	0	0	0	0	МБДОУ "Детский сад №19" г.Новозыбкова,3204004506	МБДОУ "Детский сад №19" г.Новозыбкова,3204004506	МБДОУ "Детский сад №19" г.Новозыбкова,3204004506
3014	Контейнерная площадка	15420000000, Новозыбковский городской округ	I и II	г.Новозыбков, ул.Чапаева, 50	52.52376	бетон	4	да	нет	да	нет	1	Ежедневно	черный металлопрокат с порошковой покраской	1	1,1	универсальный захват	0	0	0	0	0	0	0	0	0	МБДОУ "Детский сад №20" г.Новозыбкова,3204004369	МБДОУ "Детский сад №20" г.Новозыбкова,3204004369	МБДОУ "Детский сад №20" г.Новозыбкова,3204004369
3015	Контейнерная площадка	15420000000, Новозыбковский городской округ	I и II	г.Новозыбков, ул.Первомайская,58	52.53107	бетон	8	да	нет	да	нет	2	Ежедневно	черный металлопрокат с порошковой покраской	2	1,1	универсальный захват	0	0	0	0	0	0	0	0	0	МБДОУ "Детский сад №21" г.Новозыбкова,3204004496	МБДОУ "Детский сад №21" г.Новозыбкова,3204004496	МБДОУ "Детский сад №21" г.Новозыбкова,3204004496
3016	Контейнерная площадка	15420000000, Новозыбковский городской округ	I и II	г.Новозыбков, ул.ОХ. Волна Революции	52.54651	бетон	12	да	нет	да	да	4	Ежедневно , РНО-суббота	черный металлопрокат с порошковой покраской	1	7,8	универсальный захват	черный металлопрокат с порошковой покраской	3	3,3	универсальный захват	0	0	0	0	0	ООО "Чистый дом" 3241501288	жители МКД ул.ОХ. Волна Революции, д19,19А,21,42,42А	ООО "Чистый дом" 3241501288
3017	Контейнерная площадка	15420000000, Новозыбковский городской округ	I и II	г.Новозыбков, ул.Советская площадь, 45	52.54580	бетон	12	да	нет	да	да	3	Ежедневно , РНО-суббота	черный металлопрокат с порошковой покраской	1	7,8	универсальный захват	черный металлопрокат с порошковой покраской	2	2,2	универсальный захват	0	2	0	2/1,1	0	ООО "СтройПерспектива" 3241500439	жители МКД ул. Советская площадь, д.45,39,43,41,Бульварная,74,72А	ООО "СтройПерспектива" 3241500439
3018	Контейнерная площадка	15420000000, Новозыбковский городской округ	I и II	г.Новозыбков, ул.Наримановская, 22	52.54279	бетон	6	да	нет	да	да	3	Ежедневно , РНО-суббота	черный металлопрокат с порошковой покраской	1	1,1	универсальный захват	черный металлопрокат с порошковой покраской	2	1,1	универсальный захват	0	2	0	2/1,1	0	МУП "Жильё" 3204005700	жители ул.Наримановская,22 и часть частного сектора	МУП "Жильё" 3204005700
3019	Контейнерная площадка	15420000000, Новозыбковский городской округ	I и II	г.Новозыбков, ул.Красная площадь,1	52,54003	асфальт	14,2	да	нет	да	да	8	Ежедневно , РНО-суббота	черный металлопрокат с порошковой покраской	4	1,1	универсальный захват	черный металлопрокат с порошковой покраской	4	1,1	универсальный захват	0	0	0	0	0	ООО "Жильё32" 3241500870	жители МКД ул.Гагарина, д.10,14,ул.Красной площади, д.1,3,7 и несколько домов частного сектора	ООО "Жильё32" 3241500870

3020	Контейнерная площадка	15420000000, Новозыбковский городской округ	I и II	г.Новозыбков, ул.Набережная,21	52.53772,	бетон	11,2	да	нет	да	да	4	Ежедневно , РНО-суббота	черный металлопрокат с порошковой покраской	2	1,1	универсальный захват	черный металлопрокат с порошковой покраской	2	1,1	универсальный захват	0	2	0	2	0	ООО "Жильё32" 3241500870	жители МКД ул. Карла Маркса, д.11,ул.Советская,д.4, ул.Набережная,д.21 и несколько домов частного сектора	ООО "Жильё32" 3241500870
3021	Контейнерная площадка	15420000000, Новозыбковский городской округ	I и II	г.Новозыбков, ул.Советская,д.1	52.53723,	бетон	14,2	да	нет	да	да	6	Ежедневно , РНО-суббота	черный металлопрокат с порошковой покраской	3	1,1	универсальный захват	черный металлопрокат с порошковой покраской	3	1,1	универсальный захват	0	0	0	0	0	ООО "Жильё32" ООО "Чистый дом" 3241500870	Жители МКД ул.Советская,д.1,ул.Карла Маркса,д.2, площадь Октябрьской Революции, д.3, площадь Октябрьской Революции, д.1, 1А, ул.Советская,д.3,ул.Карла Маркса,д.7	ООО "Жильё32" ООО "Чистый дом" 3241500870
3022	Контейнерная площадка	15420000000, Новозыбковский городской округ	I и II	г.Новозыбков, ул.Советская,21	52.53532,	нет	3	нет	нет	да	да	3	Ежедневно , РНО-суббота	черный металлопрокат с порошковой покраской	1	1,1	универсальный захват	черный металлопрокат с порошковой покраской	2	1,1	универсальный захват	0	0	0	0	0	МКП "Благоустройство" 3204005683	Жители МКД ул.Советская,21 жители нескольких домов частного сектора	МКП "Благоустройство" 3204005683
3023	Контейнерная площадка	15420000000, Новозыбковский городской округ	I и II	г.Новозыбков, ул.Кубановская,4	52.53376,	асфальт	12,1	да	нет	да	да	5	Ежедневно , РНО-суббота	черный металлопрокат с порошковой покраской	3	1,1	универсальный захват	черный металлопрокат с порошковой покраской	2	1,1	универсальный захват	0	1	0	1	0	ООО "Жильё32" 3241500870	жители МКД ул.Кубановская,4,2,ул. Ленина,4,6.	ООО "Жильё32" 3241500870
3024	Контейнерная площадка	15420000000, Новозыбковский городской округ	I и II	г.Новозыбков, ул.Первомайская,17	52.53314,	бетон	14,2	да	нет	да	да	6	Ежедневно , РНО-суббота	черный металлопрокат с порошковой покраской	4	1,1	универсальный захват	черный металлопрокат с порошковой покраской	2	1,1	универсальный захват	0	2	0	2	0	ООО "Жильё32" 3241500870	жители МКД ул.Кубановская,10,ул. Первомайская,17,ул.Первомайская,34	ООО "Жильё32" 3241500870
3025	Контейнерная площадка	15420000000, Новозыбковский городской округ	I и II	г.Новозыбков, ул.Чапаева,3	52.53081,	бетон	14,2	да	нет	да	да	5	Ежедневно , РНО-суббота	черный металлопрокат с порошковой покраской	3	1,1	универсальный захват	черный металлопрокат с порошковой покраской	2	1,1	универсальный захват	0	1	0	1	0	ООО "Жильё32" 3241500871	жители МКД ул.Чапаева,3, ул.Первомайская,42,ул.Садовая,58	ООО "Жильё32" 3241500871
3026	Контейнерная площадка	15420000000, Новозыбковский городской округ	I и II	г.Новозыбков, ул.Садовая,46	52.53079,	бетон	21,4	да	нет	да	да	4	Ежедневно , РНО-суббота	черный металлопрокат с порошковой покраской	1	7,8	универсальный захват	черный металлопрокат с порошковой покраской	3	1,1	универсальный захват	0	0	0	0	0	ООО "Жильё32" ООО "Чистый дом" 3241500871	жители МКД ул.Садовая,48,46,30,ул.Первомайская,72А,72,76	ООО "Жильё32" ООО "Чистый дом"3241500871
3027	Контейнерная площадка	15420000000, Новозыбковский городской округ	I и II	г.Новозыбков, ул.Чкалова,14	52.53328,	бетон	10	да	нет	да	да	4	Ежедневно , РНО-суббота	черный металлопрокат с порошковой покраской	1	1,1	универсальный захват	черный металлопрокат с порошковой покраской	2	1,1	универсальный захват	0	1	0	1	0	ООО "СтройПерспектива" 3241500439	жители МКД ул.Чкалова,20,14	ООО "СтройПерспектива" 3241500439
3028	Контейнерная площадка	15420000000, Новозыбковский городской округ	I и II	г.Новозыбков, ул.Первомайская,63	52.53209,	бетон	12,1	да	нет	да	да	5	Ежедневно , РНО-суббота	черный металлопрокат с порошковой покраской	3	1,1	универсальный захват	черный металлопрокат с порошковой покраской	2	1,1	универсальный захват	0	1	0	1	0	ООО "Жильё32" ООО "Чистый дом" 3241500870	жители МКД ул.Первомайская,63, ул.Ломоносова,20 А,ул.Чкалова,15,17	ООО "Жильё32" ООО "Чистый дом" 3241500870
3029	Контейнерная площадка	15420000000, Новозыбковский городской округ	I и II	г.Новозыбков, ул.Ломоносова,5	52.53354,	бетон	10	да	нет	да	да	4	Ежедневно , РНО-суббота	черный металлопрокат с порошковой покраской	2	1,1	универсальный захват	черный металлопрокат с порошковой покраской	2	1,1	универсальный захват	0	1	0	1	0	МУП "Жильё" 3204005700	жители МКД ул. Ломоносова,5,3,ул.Мичурина,2	МУП "Жильё" 3204005700
3030	Контейнерная площадка	15420000000, Новозыбковский городской округ	I и II	г.Новозыбков, ул.Ломоносова,18-20	52.53195,	бетон	14,2	да	нет	да	да	4	Ежедневно , РНО-суббота	черный металлопрокат с порошковой покраской	1	7,8	универсальный захват	черный металлопрокат с порошковой покраской	3	1,1	универсальный захват	0	0	0	0	0	ООО "Чистый дом" 3241500870	жители МКД ул.Ломоносова,20А,ул .Первомайская,63,ул. Ломоносова,20.18	ООО "Чистый дом" 3241500870

3031	Контейнерная площадка	15420000000, Новозыбковский городской округ	I и II	г.Новозыбков, ул.Ломоносова,26	52.53059	бетон	14,2	да	нет	да	да	6	Ежедневно , РНО-суббота	черный металлопрокат с порошковой покраской	4	1,1	универсальный захват	черный металлопрокат с порошковой покраской	2	1,1	универсальный захват	0	0	0	0	0	ООО "Жильё32" 3241500870	жители МКД ул.Первомайская,86,88,24,26,ул.Садовая,30	ООО "Жильё32" 3241500870
3032	Контейнерная площадка	15420000000, Новозыбковский городской округ	I и II	г.Новозыбков, ул.Садовая,23	52.52949	бетон	10	нет	нет	да	да	5	Ежедневно , РНО-суббота	черный металлопрокат с порошковой покраской	3	1,1	универсальный захват	черный металлопрокат с порошковой покраской	2	1,1	универсальный захват	0	0	0	0	0	ООО "СтройПерспектива" 3241500439	жители МКД ул.Садовая,28,16,ул.Ломоносова,21,19,ул.Садовая,27,23,21,17,19,ул.Ломоносова,27	ООО "СтройПерспектива" 3241500439
3033	Контейнерная площадка	15420000000, Новозыбковский городской округ	I и II	г.Новозыбков, ул.Ломоносова,18 А-16	52.53372	бетон	12	нет	нет	да	да	4	Ежедневно , РНО-суббота	черный металлопрокат с порошковой покраской	1	7,8	универсальный захват	черный металлопрокат с порошковой покраской	3	1,1	универсальный захват	0	0	0	0	0	МУП "Жильё" 3204005700	жители МКД ул.Ломоносова,16 А,ул.Ломоносова,16,18 А.16 В,16 Г	МУП "Жильё" 3204005700
3034	Контейнерная площадка	15420000000, Новозыбковский городской округ	I и II	г.Новозыбков, ул.Садовая,41 А	52.52907	бетон	12	да	нет	да	да	4	Ежедневно , РНО-суббота	черный металлопрокат с порошковой покраской	1	7,8	универсальный захват	черный металлопрокат с порошковой покраской	3	1,1	универсальный захват	0	0	0	0	0	ООО "Жильё32" 3241500870	жители ул.Садовая,45,43,39,30,41 А,41 Б,ул.Ломоносова,34	ООО "Жильё32" 3241500870
3035	Контейнерная площадка	15420000000, Новозыбковский городской округ	I и II	г.Новозыбков, ул.Вокзальная,7	52.52950	бетон	21,4	да	нет	да	да	5	Ежедневно , РНО-суббота	черный металлопрокат с порошковой покраской	2	7,8;1,1	универсальный захват	черный металлопрокат с порошковой покраской	3	1,1	универсальный захват	0	0	0	0	0	ООО "Жильё32" ООО "Чистый дом"3241500871	жители МКД ул.Садовая,10,ул.Вокзальная,24,12,11,13,7,9,26,ул.Садовая,19 К	ООО "Жильё32" ООО "Чистый дом"3241500871
3036	Контейнерная площадка	15420000000, Новозыбковский городской округ	I и II	г.Новозыбков, ул.Вокзальная,36	52.52739	бетон	23,3	да	нет	да	да	9	Ежедневно , РНО-суббота	черный металлопрокат с порошковой покраской	5	1,1	универсальный захват	черный металлопрокат с порошковой покраской	4	1,1	универсальный захват	0	0	0	0	0	ООО "Жильё32" 3241500871	жители МКД ул.Вокзальная,36,32,у д. 307 Дивизии,2,6,8,ул.Ломоносова,37,35	ООО "Жильё32" ООО "Чистый дом"3241500871
3037	Контейнерная площадка	15420000000, Новозыбковский городской округ	I и II	г.Новозыбков, ул.Вокзальная,44 В	52.52562	бетон	4	да	нет	да	да	3	Ежедневно , РНО-суббота	черный металлопрокат с порошковой покраской	1	1,1	универсальный захват	черный металлопрокат с порошковой покраской	2	1,1	универсальный захват	0	1	0	1	0	ТСЖ"Вектор" 3241501143	жители МКД ул.Вокзальная,44 В,54,40	ТСЖ"Вектор" 3241501143
3038	Контейнерная площадка	15420000000, Новозыбковский городской округ	I и II	г.Новозыбков, ул.Ломоносова,51	52.52503	бетон	21,4	да	нет	да	да	4	Ежедневно , РНО-суббота	черный металлопрокат с порошковой покраской	1	7,8	универсальный захват	черный металлопрокат с порошковой покраской	3	1,1	универсальный захват	0	0	0	0	0	ООО "Жильё32" ООО "Чистый дом"3241500871	жители МКД ул.Ломоносова,51,ул. Вокзальная,44,44Б,ул. Ломоносова,49,часть частного сектора(ул.Голодеда)	ООО "Жильё32" ООО "Чистый дом"3241500871
3039	Контейнерная площадка	15420000000, Новозыбковский городской округ	I и II	г.Новозыбков, ул.Полевая,1 В	52.52178	бетон	8	нет	нет	да	да	4	Ежедневно , РНО-суббота	черный металлопрокат с порошковой покраской	2	1,1	универсальный захват	черный металлопрокат с порошковой покраской	2	1,1	универсальный захват	0	1	0	1	0	МУП "Жильё" 3204005700	жители МКД ул.Полевая, 1 А,1 Б,1 В, 1 Г, 1 Д, ул. Полевая сать частного сектора	МУП "Жильё" 3204005700
3040	Контейнерная площадка	15420000000, Новозыбковский городской округ	I и II	г.Новозыбков, ул.307 Дивизии,36-38	52.52825	бетон	14,2	да	нет	да	да	5	Ежедневно , РНО-суббота	черный металлопрокат с порошковой покраской	3	1,1	универсальный захват	черный металлопрокат с порошковой покраской	2	1,1	универсальный захват	0	1	0	1	0	ООО "Жильё32" 3241500870	жители МКД ул.307 Дивизии,38,36,ул.Садовая,41 А	ООО "Жильё32" 3241500870
3041	Контейнерная площадка	15420000000, Новозыбковский городской округ	I и II	г.Новозыбков, ул.307 Дивизии,40 А	52.52832	бетон	20	нет	нет	да	да	4	Ежедневно , РНО-суббота	черный металлопрокат с порошковой покраской	1	7,8	универсальный захват	черный металлопрокат с порошковой покраской	3	1,1	универсальный захват	0	0	0	0	0	ООО "Жильё32" 3241500871	жители МКД ул.307 Дивизии,44,42,40,38А,40А,57,59,61,55	ООО "Жильё32" 3241500871
3042	Контейнерная площадка	15420000000, Новозыбковский городской округ	I и II	г.Новозыбков, ул.Мичурина,69	52.52449	бетон	20	нет	нет	да	да	4	Ежедневно , РНО-суббота	черный металлопрокат с порошковой покраской	1	7,8	универсальный захват	черный металлопрокат с порошковой покраской	3	1,1	универсальный захват	0	0	0	0	0	ООО "Жильё32" 3241500872	жители МКД ул.Мичурина,69,71,54,56,65,67	ООО "Жильё32" 3241500872
3043	Контейнерная площадка	15420000000, Новозыбковский городской округ	I и II	г.Новозыбков, ул.Мичурина,60	52.52116	бетон	9,1	да	нет	да	да	3	Ежедневно , РНО-суббота	черный металлопрокат с порошковой покраской	1	1,1	универсальный захват	черный металлопрокат с порошковой покраской	2	1,1	универсальный захват	0	1	0	1	0	ООО "Жильё32" 3241500873	жители МКД ул.Мичурина,60	ООО "Чистый дом" 3241500873

3044	Контейнерная площадка	15420000000, Новозыбковский городской округ	I и II	г.Новозыбков, ул.Мичурина,12 А	52.53191,	бетон	20	нет	нет	да	да	4	Ежедневно , РНО-суббота	черный металлопрокат с порошковой покраской	3	7,8	универсальный захват	черный металлопрокат с порошковой покраской	3	1,1	универсальный захват	0	1	0	1	0	ООО "Чистый дом" 3241500874	жители МКД ул.Вокзальной,6,8,ул. Первомайская,97,95,91,94,104,ул.Вокзальная,12	ООО "Чистый дом" 3241500874
3045	Контейнерная площадка	15420000000, Новозыбковский городской округ	I и II	г.Новозыбков, ул.Рос,19	52.51165,	бетон	10	да	нет	да	да	4	Ежедневно , РНО-суббота	черный металлопрокат с порошковой покраской	2	1,1	универсальный захват	черный металлопрокат с порошковой покраской	2	1,1	универсальный захват	0	1	0	1	0	ООО "Жильё32" 3241500875	жители ул.Рос,19,20,часть частного сектора ул.Рос	ООО "Жильё32" 3241500875
3046	Контейнерная площадка	15420000000, Новозыбковский городской округ	I и II	г.Новозыбков, ул.Рос,25	52.51158,	бетон	20	да	нет	да	да	4	Ежедневно , РНО-суббота	черный металлопрокат с порошковой покраской	1	7,8	универсальный захват	черный металлопрокат с порошковой покраской	3	1,1	универсальный захват	0	0	0	0	0	ООО "Жильё32" 3241500876	жители МКД ул.Рос,21,22,23,25,24,28,26,27,29,30,31,32	ООО "Жильё32" 3241500876
3047	Контейнерная площадка	15420000000, Новозыбковский городской округ	I и II	г.Новозыбков, ул.Новая,11 А	52.54184,	бетон	9,1	да	нет	да	да	3	Ежедневно , РНО-суббота	черный металлопрокат с порошковой покраской	1	1,1	универсальный захват	черный металлопрокат с порошковой покраской	2	1,1	универсальный захват	0	1	0	1	0	ООО "Жильё32" 3241500877	жители МКДул.Новая,11 А	ООО "Жильё32" 3241500877
3048	Контейнерная площадка	15420000000, Новозыбковский городской округ	I и II	г.Новозыбков, ул.Интернациональная,72	52.54706,	бетон	21,4	да	нет	да	да	4	Ежедневно , РНО-суббота	черный металлопрокат с порошковой покраской	1	7,8	универсальный захват	черный металлопрокат с порошковой покраской	3	1,1	универсальный захват	0	0	0	0	0	ООО "Жильё32" 3241500878	жители МКД ул.Интернациональная,74 А,72,70,68,64,40А,40 Б	ООО "Жильё32" 3241500878
3049	Контейнерная площадка	15420000000, Новозыбковский городской округ	I и II	г.Новозыбков, пер.Замишевский,45	52.54583,	бетон	21,4	да	нет	да	да	4	Ежедневно , РНО-суббота	черный металлопрокат с порошковой покраской	1	7,8	универсальный захват	черный металлопрокат с порошковой покраской	3	1,1	универсальный захват	0	0	0	0	0	ООО "Чистый дом" 3241500879	жители МКД ул.Гоголя,15,пер.Замишевский,45,47,ул.Лятейная,40 Д,40 Г,40 В,ул.Гоголя,16,18	ООО "Чистый дом" 3241500879
3050	Контейнерная площадка	15420000000, Новозыбковский городской округ	I и II	г.Новозыбков, ул.Рошаля,68	52.53920,	бетон	11,2	да	нет	да	да	4	Ежедневно , РНО-суббота	черный металлопрокат с порошковой покраской	2	1,1	универсальный захват	черный металлопрокат с порошковой покраской	2	1,1	универсальный захват	0	1	0	1	0	ООО "Жильё32" 3241500880	жители МКД ул.Рошаля,33,53	ООО "Жильё32" 3241500880
3051	Контейнерная площадка	15420000000, Новозыбковский городской округ	I и II	г.Новозыбков, ул.Рошаля,34	52.53958,	бетон	9,1	да	нет	да	да	3	Ежедневно , РНО-суббота	черный металлопрокат с порошковой покраской	1	1,1	универсальный захват	черный металлопрокат с порошковой покраской	2	1,1	универсальный захват	0	1	0	1	0	ООО "Жильё32" 3241500881	жители МКД ул.Рошаля,68	ООО "Жильё32" 3241500881
3052	Контейнерная площадка	15420000000, Новозыбковский городской округ	I и II	г.Новозыбков, ул.307 Дивизии,21	52.52684,	асфальт	11,2	да	нет	да	да	4	Ежедневно , РНО-суббота	черный металлопрокат с порошковой покраской	2	1,1	универсальный захват	черный металлопрокат с порошковой покраской	2	1,1	универсальный захват	0	0	0	0	0	ООО "Жильё32" 3241500882	жители МКД ул.307 Дивизии,21,23	ООО "Жильё32" 3241500882
3053	Контейнерная площадка	15420000000, Новозыбковский городской округ	I и II	г.Новозыбков, ул.Коммунистическая,26	52.53531,	нет	4	нет	нет	да	да	3	Ежедневно , РНО-суббота	черный металлопрокат с порошковой покраской	1	1,1	универсальный захват	черный металлопрокат с порошковой покраской	2	1,1	универсальный захват	0	0	0	0	0	ООО "Жильё32" 3241500883	жители ул.Коммунистической 26,19	ООО "Жильё32" ООО "Чистый дом"3241500883
3054	Контейнерная площадка	15420000000, Новозыбковский городской округ	I и II	г.Новозыбков, ул.Комсомольская, 13	52.53060,	бетон	14,2	да	нет	да	да	6	Ежедневно , РНО-суббота	черный металлопрокат с порошковой покраской	4	1,1	универсальный захват	черный металлопрокат с порошковой покраской	2	1,1	универсальный захват	0	1	0	1	0	ООО "Жильё32" ООО "Чистый дом"3241500884	жители МКД ул.Первомайская,52,ул.Комсомольская,13,ул.Садовая,52.54,61	ООО "Жильё32" 3241500884
3055	Контейнерная площадка	15420000000, Новозыбковский городской округ	I и II	г.Новозыбков, пер.Пригородный	52.52668,	бетон	20	да	нет	да	да	5	Ежедневно , РНО-суббота	черный металлопрокат с порошковой покраской	1	7,8	универсальный захват	черный металлопрокат с порошковой покраской	4	1,1	универсальный захват	0	0	0	0	0	МКП "Благоустройство" 3204005683	район "Подстанции" частный сектор	МКП "Благоустройство" 3204005683
3056	Контейнерная площадка	15420000000, Новозыбковский городской округ	I и II	г.Новозыбков, ул.Первомайская,122	52.53085,	бетон	11,2	да	нет	да	да	5	Ежедневно , РНО-суббота	черный металлопрокат с порошковой покраской	2	1,1	универсальный захват	черный металлопрокат с порошковой покраской	3	1,1	универсальный захват	0	0	0	0	0	ООО "Жильё32" 3241500883	жители МКД ул.Первомайской,122,124,часть частного сектора ул.Первомайской	ООО "Жильё32" 3241500883
3057	Контейнерная площадка	15420000000, Новозыбковский городской округ	I и II	г.Новозыбков,ул.Садовая,50	52.53043,	бетон	11,2	да	нет	да	да	4	Ежедневно , РНО-суббота	черный металлопрокат с порошковой покраской	2	1,1	универсальный захват	черный металлопрокат с порошковой покраской	2	1,1	универсальный захват	0	0	0	0	0	ООО "Жильё32" 3241500884	жители МКД часть ул.Садовая,52,часть д.54,50,ул.Первомайская,70 к2,70 к1	ООО "Жильё32" 3241500884
3058	Контейнерная площадка	15420000000, Новозыбковский городской округ	I и II	г.Новозыбков, ул.Пролетарская,17 А	52.53008,	бетон	4	нет	нет	да	да	3	Ежедневно , РНО-суббота	черный металлопрокат с порошковой покраской	1	1,1	универсальный захват	черный металлопрокат с порошковой покраской	2	1,1	универсальный захват	0	0	0	0	0	МУП "Жилье" 3204005700	жители МКД ул.Пролетарской,17 А	МУП "Жилье" 3204005700
3059	Контейнерная площадка	15420000000, Новозыбковский городской округ	I и II	г.Новозыбков, ул.Красная,2	52.53980,	нет	4	нет	нет	да	да	2	Ежедневно , РНО-суббота	черный металлопрокат с порошковой покраской	1	1,1	универсальный захват	черный металлопрокат с порошковой покраской	1	1,1	универсальный захват	0	0	0	0	0	МКП "Благоустройство" 3204005683	жители ул.Красная (частный сектор)	МКП "Благоустройство" 3204005683

3060	Контейнерная площадка	15420000000, Новозыбковский городской округ	I и II	г.Новозыбков, ул.Чапаева,27	52.52755	нет	4	нет	нет	да	да	3	Ежедневно , РНО-суббота	черный металлопрокат с порошковой покраской	1	1,1	универсальный захват	черный металлопрокат с порошковой покраской	2	1,1	универсальный захват	0	0	0	0	0	МКП "Благоустройство" 3204005684	жители МКД ул.Чапаева,27,часть частного сектора ул.Чапаева	МКП "Благоустройство" 3204005684
3061	Контейнерная площадка	15420000000, Новозыбковский городской округ	I и II	г.Новозыбков, ул.Приозерная,7	52.53622	нет	8	нет	нет	да	да	3	Ежедневно , РНО-суббота	черный металлопрокат с порошковой покраской	1	1,1	универсальный захват	черный металлопрокат с порошковой покраской	2	1,1	универсальный захват	0	0	0	0	0	МКП "Благоустройство" 3204005685	частный сектор ул.Приозерной,часть ул.Чкалова	МКП "Благоустройство" 3204005685
3062	Контейнерная площадка	15420000000, Новозыбковский городской округ	I и II	г.Новозыбков, ул.Голоденда,18	52.52523	нет	4	нет	нет	да	да	3	Ежедневно , РНО-суббота	черный металлопрокат с порошковой покраской	1	1,1	универсальный захват	черный металлопрокат с порошковой покраской	2	1,1	универсальный захват	0	1	0	1	0	МУП "Жильё" 3204005700	жители МКД ул.Голоденда,16,18,20	МУП "Жильё" 3204005700
3063	Контейнерная площадка	15420000000, Новозыбковский городской округ	I и II	г.Новозыбков, ул.Коммунистическая,41	52.53336	асфальтоб	8	да	нет	да	нет	1	Ежедневно	черный металлопрокат с порошковой покраской	1	1	универсальный захват	0	0	0	0	0	0	0	0	0	ИП Нехайчик С.А. 320400294571	ИП Нехайчик С.А. 320400294571, мини-рынок	ИП Нехайчик С.А. 320400294571
3064	Контейнерная площадка	15420000000, Новозыбковский городской округ	I и II	г.Новозыбков, ул.Красная,142	52.55386	асфальт	6	да	нет	да	нет	1	Ежедневно	черный металлопрокат с порошковой покраской	1	0,75	универсальный захват	0	0	0	0	0	0	0	0	0	ИП Алещенко В.В. 320400137787	ИП Алещенко В.В. 320400137787, частный гараж	ИП Алещенко В.В. 320400137787
3065	Контейнерная площадка	15420000000, Новозыбковский городской округ	I и II	г.Новозыбков, ул.Комсомольская, 99 Б	52.51793	асфальт	2	да	нет	да	нет	1	Ежедневно	черный металлопрокат с порошковой покраской	1	0,75	универсальный захват	0	0	0	0	0	0	0	0	0	Филиал АО "Газпром газораспределение Брянск" 3234007455	Филиал АО "Газпром газораспределение Брянск" 3234007456	Филиал АО "Газпром газораспределение Брянск" 3234007457
3066	Контейнерная площадка	15420000000, Новозыбковский городской округ	I и II	г.Новозыбков, ул.Красная,144 А	52.55076	бетон	6	да	нет	да	нет	1	Ежедневно	черный металлопрокат с порошковой покраской	1	1	универсальный захват	0	0	0	0	0	0	0	0	0	ООО "Славянские Деликатесы" 3241017398	ООО "Славянские Деликатесы" 3241017399	ООО "Славянские Деликатесы" 3241017400
3067	Контейнерная площадка	15420000000, Новозыбковский городской округ	I и II	г.Новозыбков, ул.Рос.пункт техосмотра	52.51504	бетон	3	да	нет	да	нет	1	Ежедневно	черный металлопрокат с порошковой покраской	1	1	универсальный захват	0	0	0	0	0	0	0	0	0	ИП Семерной О.В. 320400399207	ИП Семерной О.В. 320400399207, пункт техосмотра	ИП Семерной О.В. 320400399207
3068	Контейнерная площадка	15420000000, Новозыбковский городской округ	I и II	г.Новозыбков, ул.Чкалова,24	52.53074	бетон	2	да	нет	да	нет	1	Ежедневно	черный металлопрокат с порошковой покраской	3	0,2	универсальный захват	0	0	0	0	0	0	0	0	0	ИП Тихоновский В.Ф. 673100457326	ИП Тихоновский В.Ф. 673100457326, магазин "Мебель"	ИП Тихоновский В.Ф. 673100457326
3069	Контейнерная площадка	15420000000, Новозыбковский городской округ	I и II	г.Новозыбков, ул.Мичурина,59	52.52649	асфальт	8	да	нет	да	нет	1	Ежедневно	черный металлопрокат с порошковой покраской	1	1,1	универсальный захват	0	0	0	0	0	0	0	0	0	ФГБОУ ВО Брянский ГАУ 3234016450	ФГБОУ ВО Брянский ГАУ 3234016451	ФГБОУ ВО Брянский ГАУ 3234016452
3070	Контейнерная площадка	15420000000, Новозыбковский городской округ	I и II	г.Новозыбков, ул.Ленина,59	52.53508	асфальт	4	да	нет	да	нет	1	Ежедневно	черный металлопрокат с порошковой покраской	1	0,5	универсальный захват	0	0	0		0	0	0	0	0	МБУК "ГДК" г.Новозыбков 3204005122	МБУК "ГДК" г.Новозыбков 3204005123	МБУК "ГДК" г.Новозыбков 3204005124
3071	Контейнерная площадка	15420000000, Новозыбковский городской округ	I и II	г.Новозыбков, ул.Ленина,13	52.53464	асфальт	4	да	нет	да	нет	1	Ежедневно	черный металлопрокат с порошковой покраской	1	0,5	универсальный захват	0	0	0	0	0	0	0	0	0	МБУК "ГДК" г.Новозыбков 3204005123	МБУК "ГДК" г.Новозыбков 3204005124	МБУК "ГДК" г.Новозыбков 3204005125
3072	Контейнерная площадка	15420000000, Новозыбковский городской округ	I и II	Тростянской САО,п. Дружба	52.51088	бетон	2	нет	нет	да	нет	1	Ежедневно	черный металлопрокат с порошковой покраской	1	1,1	универсальный захват	0	0	0	0	0	0	0	0	0	ТСЖ "Дружба" 3241501626	жители МКД п.Дружба №1,№2,"3.	ТСЖ "Дружба" 3241501626
3073	Контейнерная площадка	15420000000, Новозыбковский городской округ	I и II	г.Новозыбков, ул.Наримановская, 10	52.54069	бетон	2	нет	нет	да	да	3	Ежедневно,РНО-Суббота	черный металлопрокат с порошковой покраской	1	1,1	универсальный захват	черный металлопрокат с порошковой покраской	2	1,1	универсальный захват	0	0	0	0	0	МУП "Жильё" 3204005700	жители МКД ул.Нариманвской,10	МУП "Жильё" 3204005700
3074	Контейнерная площадка	15420000000, Новозыбковский городской округ	I и II	г.Новозыбков, ул.Наримановская, 37	52.54509	нет	10	нет	нет	да	да	4	Ежедневно,РНО-Суббота	черный металлопрокат с порошковой покраской	2	1,1	универсальный захват	черный металлопрокат с порошковой покраской	2	1,1	универсальный захват	0	0	0	0	0	Новозыбковская городская администрация 3204002160	жители части ул.Нариманвской,пл. Советской,частя пер.Нариманвского	Новозыбковская городская администрация 3204002162
3075	Контейнерная площадка	15420000000, Новозыбковский городской округ	I и II	г.Новозыбков, ул.Красная,132	52.54566	нет	8	нет	нет	да	да	3	Ежедневно,РНО-Суббота	черный металлопрокат с порошковой покраской	1	1,1	универсальный захват	черный металлопрокат с порошковой покраской	2	1,1	универсальный захват	0	0	0	0	0	Новозыбковская городская администрация 3204002161	часть жителей ул.Красная и часть жителей ул.ОХ Волиа Революции	Новозыбковская городская администрация 3204002163

3076	Контейнерная площадка	15420000000, Новозыбковский городской округ	I и II	г.Новозыбков, ул.Красная площадь, б/н	52.54074	нет	10	нет	нет	да	да	4	Ежедневно,РНО-Суббота	черный металлопрокат с порошковой покраской	2	1,1	универсальный захват	черный металлопрокат с порошковой покраской	2	1,1	универсальный захват	0	0	0	0	0	Новозыбковская городская администрация 3204002162	часть жителей ул.Красная площадь,часть жителей ул.Красная	Новозыбковская городская администрация 3204002164
3077	Контейнерная площадка	15420000000, Новозыбковский городской округ	I и II	г.Новозыбков, ул.Набережная,46	52.53860	бетон	8	нет	нет	да	да	3	Ежедневно,РНО-Суббота	черный металлопрокат с порошковой покраской	1	1,1	универсальный захват	черный металлопрокат с порошковой покраской	2	1,1	универсальный захват	0	0	0	0	0	Новозыбковская городская администрация 3204002163	часть жителей ул.Набережная	Новозыбковская городская администрация 3204002165
3078	Контейнерная площадка	15420000000, Новозыбковский городской округ	I и II	г.Новозыбков, ул.Рошаля,2	52.53977	асфальт	8	нет	нет	да	да	3	Ежедневно,РНО-Суббота	черный металлопрокат с порошковой покраской	1	1,1	универсальный захват	черный металлопрокат с порошковой покраской	2	1,1	универсальный захват	0	0	0	0	0	Новозыбковская городская администрация 3204002164	часть жителей ул.Рошаля,часть жителей ул.Коммунистической	Новозыбковская городская администрация 3204002166
3079	Контейнерная площадка	15420000000, Новозыбковский городской округ	I и II	г.Новозыбков, ул.Кубановская,50	52.53061	нет	8	нет	нет	да	да	3	Ежедневно,РНО-Суббота	черный металлопрокат с порошковой покраской	1	1,1	универсальный захват	черный металлопрокат с порошковой покраской	2	1,1	универсальный захват	0	0	0	0	0	Новозыбковская городская администрация 3204002165	часть жителей ул.Кубановская,часть жителей ул.Садовая,часть жителей ул.Некрасова	Новозыбковская городская администрация 3204002167
3080	Контейнерная площадка	15420000000, Новозыбковский городской округ	I и II	г.Новозыбков, ул.Комсомольская, 10	.532560,3	асфальт	8	нет	нет	да	да	3	Ежедневно,РНО-Суббота	черный металлопрокат с порошковой покраской	1	1,1	универсальный захват	черный металлопрокат с порошковой покраской	2	1,1	универсальный захват	0	0	0		0	Новозыбковская городская администрация 3204002166	часть жителей ул.Комсомольская,часть жителей ул.Первомайская	Новозыбковская городская администрация 3204002168
3081	Контейнерная площадка	15420000000, Новозыбковский городской округ	I и II	г.Новозыбков, ул.Комсомольская, 67	52.53137	нет	8	нет	нет	да	да	3	Ежедневно,РНО-Суббота	черный металлопрокат с порошковой покраской	1	1,1	универсальный захват	черный металлопрокат с порошковой покраской	2	1,1	универсальный захват	0	0	0	0	0	Новозыбковская городская администрация 3204002167	часть жителей ул.Коммунистической, часть жителей ул.Воровского	Новозыбковская городская администрация 3204002169
3082	Контейнерная площадка	15420000000, Новозыбковский городской округ	I и II	г.Новозыбков, ул.Воровского,ул.Советская	52.53329	нет	4	нет	нет	да	нет	1	Ежедневно	черный металлопрокат с порошковой покраской	1	1,1	универсальный захват	0	0	0	0	0	0	0	0	0	Новозыбковская городская администрация 3204002168	часть жителей ул.Советской,часть жителей ул.Воровского	Новозыбковская городская администрация 3204002170
3083	Контейнерная площадка	15420000000, Новозыбковский городской округ	I и II	г.Новозыбков, ул.Интернациональная,32	52.54316	бетон	12	да	нет	да	нет	4	Ежедневно	черный металлопрокат с порошковой покраской	4	0,8	универсальный захват	0	0	0	0	0	0	0	0	0	ООО "Экокремний" 3222003054	Производственная площадка №1	ООО "Экокремний" 3222003056
3084	Контейнерная площадка	15420000000, Новозыбковский городской округ	I и II	г.Новозыбков, ул.Комсомольская, 132	52.51256	бетон	6	да	нет	да	нет	3	Ежедневно	черный металлопрокат с порошковой покраской	3	0,8	универсальный захват	0	0	0	0	0	0	0	0	0	ООО "Экокремний" 3222003055	Производственная площадка №2	ООО "Экокремний" 3222003057
3085	Контейнерная площадка	15420000000, Новозыбковский городской округ	I и II	г.Новозыбков, ул.Рос,3 А	52.51549	асфальт	10	да	нет	да	нет	1	Ежедневно	черный металлопрокат с порошковой покраской	1	0,75	универсальный захват	0	0	0	0	0	0	0	0	0	ИП Гладких А.Ю. 320402652141	Офисное помещение	ИП Гладких А.Ю. 320402652141
3086	Контейнерная площадка	15420000000, Новозыбковский городской округ	I и II	г.Новозыбков, ул.Комсомольская, 16	52.53726	асфальт	12	нет	нет	да	нет	1	Ежедневно	черный металлопрокат с порошковой покраской	1	0,75	универсальный захват	0	0	0	0	0	0	0	0	0	АО "Новозыбковское РТП"	АО "Новозыбковское РТП"	АО "Новозыбковское РТП"
3087	Контейнерная площадка	15211000000, Брянская область, Гордеевский район	II	Гордеевский район, с.Гордеевка, ул.Гагарина,2	52.95705 2, 31.972 413	иное	10 кв.м.	да	нет	нет	да	4	четверг	иное	2	0,75	евразахват		2	1,1		0					Гордеевское сельское поселение Гордеевского района Брянской области ОГРН 1023201339259 Брянская область, Гордеевский район, с.Гордеевка, ул.Победы,10	МКД ул.Гагарина д.№2	
3088	Контейнерная площадка	15211000000, Брянская область, Гордеевский район	II	Брянская область, Гордеевский район, с.Гордеевка, ул.Гагарина,2в	52.95798 7, 31.973 453	иное	9 кв.м.	да	нет	нет	да	8	четверг	иное	4	0,75	евразахват		4	1,1		0					Гордеевское сельское поселение Гордеевского района Брянской области ОГРН 1023201339259 Брянская область, Гордеевский район, с.Гордеевка, ул.Победы,10	МКД ул.Гагарина д.№ 2А,2Б, 2В	
3089	Контейнерная площадка	15211000000, Брянская область, Гордеевский район	II	Брянская область, Гордеевский район, с.Гордеевка, ул.Победы,5	52.95937 8, 31.978 935	иное	8 кв.м.	да	нет	нет	да	4	четверг	иное	2	0,75	евразахват		2	1,1		0					Гордеевское сельское поселение Гордеевского района Брянской области ОГРН 1023201339259 Брянская область, Гордеевский район, с.Гордеевка, ул.Победы,10	МКД ул.Победы д.№5	

3090	Контейнерная площадка	15211000000, Брянская область, Гордеевский район	II	Брянская область, Гордеевский район, с.Гордеевка, ул.Победы,3	52.959663, 31.978189	иное	19 кв.м.	да	нет	нет	да	4	четверг	иное	2	0,75	еврозахват		2	1,1		0					Гордеевское сельское поселение Гордеевского района Брянской области ОГРН 1023201339259 Брянская область, Гордеевский район. с.Гордеевка, ул.Победы,10	МКД ул.Победы д.№3	
3091	Контейнерная площадка	15211000000, Брянская область, Гордеевский район	II	Брянская область, Гордеевский район, с.Гордеевка, ул.Победы,9	52.958299, 31.978572	иное	8 кв.м.	да	нет	нет	да	4	четверг	иное	2	0,75	еврозахват		2	1,1		0					Гордеевское сельское поселение Гордеевского района Брянской области ОГРН 1023201339259 Брянская область, Гордеевский район. с.Гордеевка, ул.Победы,10	МКД . ул.Победы д.№ 7, 9	
3092	Контейнерная площадка	15211000000, Брянская область, Гордеевский район	II	Брянская область, Гордеевский район, с.Гордеевка, ул.Победы,14	52.956392, 31.978572	иное	8 кв.м.	да	нет	нет	да	4	четверг	иное	2	0,75	еврозахват		2	1,1		0					Гордеевское сельское поселение Гордеевского района Брянской области ОГРН 1023201339259 Брянская область, Гордеевский район. с.Гордеевка, ул.Победы,10	МКД ул.Победы д.№ 14	
3093	Контейнерная площадка	15211000000, Брянская область, Гордеевский район	II	Брянская область, Гордеевский район, с.Гордеевка, ул. Победы, 18;	52.956172, 31.977198	иное	14 кв.м.	да	нет	нет	да	4	четверг	иное	2	0,75	еврозахват		2	1,1		0					Гордеевское сельское поселение Гордеевского района Брянской области ОГРН 1023201339259 Брянская область, Гордеевский район. с.Гордеевка, ул.Победы,10	МКД ул.Победы д.№ 18,16;	
3094	Контейнерная площадка	15211000000, Брянская область, Гордеевский район	II	Брянская область, Гордеевский район, с.Гордеевка, ул. Ленина,7	52.960000, 31.978216	иное	8 кв.м.	да	нет	нет	да	4	четверг	иное	2	0,75	еврозахват		2	1,1		0					Гордеевское сельское поселение Гордеевского района Брянской области ОГРН 1023201339259 Брянская область, Гордеевский район. с.Гордеевка, ул.Победы,10	МКД ул.Ленина д.№7, ул.Победы, д.№1	
3095	Контейнерная площадка	15211000000, Брянская область, Гордеевский район	II	Брянская область, Гордеевский район, с.Гордеевка, пер. Великоборский,15	52.954976, 31.956737	иное	6 кв.м.	да	нет	нет	да	2	четверг	иное	1	0,75	еврозахват		1	1,1		0					Гордеевское сельское поселение Гордеевского района Брянской области ОГРН 1023201339259 Брянская область, Гордеевский район. с.Гордеевка, ул.Победы,10	МКД пер.Великоборский, д.№15	
3096	Контейнерная площадка	15211000000, Брянская область, Гордеевский район	II	Брянская область, Гордеевский район, с.Гордеевка, ул. Красный Городок,2	52.960443, 31.972945	иное	6 кв.м.	да	нет	нет	да	2	среда	иное	1	0,75	еврозахват		1	1,1		0					Гордеевское сельское поселение Гордеевского района Брянской области ОГРН 1023201339259 Брянская область, Гордеевский район. с.Гордеевка, ул.Победы,10	МКД ул.Красный Городок, д.№2	
3097	иное	15211000000, Брянская область, Гордеевский район	II	Брянская область, Гордеевский район, с. Гордеевка ул. Калинина д. 9	52.958265, 31.971014	отсутствует покрытие			нет	нет	нет		2	среда						2	1,1		0					Гордеевское сельское поселение Гордеевского района Брянской области ОГРН 1023201339259 Брянская область, Гордеевский район. с.Гордеевка, ул.Победы,10	частный сектор Ул. Калинина д. 9 с № д. 1по № д. 17	
3098	иное	15211000000, Брянская область, Гордеевский район	II	Брянская область, Гордеевский район, с. Гордеевка ул. Кирова д.1В	52.960502, 31.967992	иное			нет	нет	нет		2			1	0,75	еврозахват		1	1,1	еврозахват	0					Муниципальное бюджетное дошкольное образовательное учреждение Гордеевский детский сад "Теремок" ОГРН 1043216500348 243650 Брянская область, Гордеевский район, с. Гордеевка ул. Кирова д.1В		юр.лица/ МБДОУ Гордеевский детский сад "Теремок"
3099	иное	15211000000, Брянская область, Гордеевский район	II	Брянская область , с. Гордеевка, ул. Ленина, д. 46	52.959776, 31.968589	отсутствует покрытие			нет	нет	нет		2			1	0,75	еврозахват		1	1,1	еврозахват	0					Муниципальное бюджетное учреждение культуры "Гордеевский культурно-досуговый центр" ОГРН: 1053216556205 243650, Брянская область, Гордеевский район, село Гордеевка, улица Ленина, 46		МБУК "Гордеевский культурно-досуговый центр"

3100	контейнерная площадка	15211000000, Брянская область, Гордеевский район	II	с Брянская область, Гордеевский район,с.Гордеевка, ул. Ленина,21	52.959143, 31.975121	асфальт		да	нет	нет		6			4	0,75	евроэахват		2	1,1	евроэахват	0					муниципальное бюджетное общеобразовательное учреждение Гордеевская средняя общеобразовательная школа ОГРН 1023201339303 243650, Брянская обл, Гордеевка с, ул.Ленина, 21		юр.лица МБОУ Гордеевская школа
3101	иное	15211000000, Брянская область, Гордеевский район	II	Брянская область, Гордеевский район,с.Гордеевка, ул.Победы 10	52.957536, 31.977194	асфальтированное покрытие		нет	нет	нет		2			1	0,75	евроэахват		1	1,1	евроэахват	0					Администрация Гордеевского района Брянской области ОГРН 1023201339259 Брянская область, Гордеевский район, с.Гордеевка, ул.Победы,10		Администрация Гордеевского района
3102	иное	15211000000, Брянская область, Гордеевский район	II	Брянская область, Гордеевский район, с.Стругова Буда, ул.Молодежная,7	53.037176, 32.023130	иное		нет	нет	нет		1	пятница		1	0,75	евроэахват					0					МБОУ СтруговобудскаяООШ, ОГРН -1023201339600 Брянская область, Гордеевский район, с.Стругова Буда, ул.Молодежная,7		СтруговобудскаяООШ
3103		15211000000, Брянская область, Гордеевский район	II	Брянская область, Гордеевский район, с.Стругова Буда, ул. Молодежная, д.16	53.035332, 32.027815	покрытие отсутствует		нет	нет	нет		1	пятница		1	0,75	евроэахват		2	1,1		0					Муниципальное бюджетное дошкольное образовательное учреждение Гордеевский детский сад "Теремок" ОГРН 1043216500348 243650 Брянская область, Гордеевский район, с. Гордеевка ул. Кирова д.1В		Струговобудский филиал МБДОУ Гордеевский детский сад «Теремок», Брянская область, Гордеевский район, с.Стругова Буда, ул. Молодежная, д.16
3104	иное	15211000000, Брянская область, Гордеевский район	II	Брянская область, Гордеевский район, с.Стругова Буда , ул.Сороковка, д.5	53.033757, 32.000466	отсутствует покрытие			нет	нет		1	пятница		1	0,75	евроэахват					0					Глинновское сельское поселение Гордеевского района Брянской области ОГРН 1053216558449 243673, Брянская область, Гордеевский район, село Глинное, Зеленая улица, 10	Частный сектор Ул.Сороковка С №1 по №5	
3105	иное	15211000000, Брянская область, Гордеевский район	II	Брянская область, Гордеевский район, с.Стругова Буда , ул.Сороковка, д.19	53.035005, 32.006114	отсутствует покрытие			нет	нет		1	пятница		1	0,75	евроэахват					0					Глинновское сельское поселение Гордеевского района Брянской области ОГРН 1053216558449 243673, Брянская область, Гордеевский район, село Глинное, Зеленая улица, 10	Частный сектор Ул.Сороковка С №6 по №20	
3106	иное	15211000000, Брянская область, Гордеевский район	II	Брянская область, Гордеевский район, с.Стругова Буда , ул.Сороковка, д.18	53.033715, 32.011533	отсутствует покрытие			нет	нет		1	пятница		1	0,75	евроэахват					0					Глинновское сельское поселение Гордеевского района Брянской области ОГРН 1053216558449 243673, Брянская область, Гордеевский район, село Глинное, Зеленая улица, 10	Частный сектор Ул.Сороковка №18	
3107	иное	15211000000, Брянская область, Гордеевский район	II	Брянская область, Гордеевский район, с.Стругова Буда , ул.Сороковка, д.39	53.034023, 32.015372	отсутствует покрытие			нет	нет		1	пятница		1	0,75	евроэахват					0					Глинновское сельское поселение Гордеевского района Брянской области ОГРН 1053216558449 243673, Брянская область, Гордеевский район, село Глинное, Зеленая улица, 10	Частный сектор Ул.Сороковка С №21 по №40	
3108	иное	15211000000, Брянская область, Гордеевский район	II	Брянская область, Гордеевский район, с.Стругова Буда , ул.Сороковка, д.49	53.035484, 32.016352	отсутствует покрытие			нет	нет		1	пятница		1	0,75	евроэахват					0					Глинновское сельское поселение Гордеевского района Брянской области ОГРН 1053216558449 243673, Брянская область, Гордеевский район, село Глинное, Зеленая улица, 10	Частный сектор Ул.Сороковка С №41 по №52	
3109	иное	15211000000, Брянская область, Гордеевский район	II	Брянская область, Гордеевский район, с.Стругова Буда , ул.Сороковка, д.66	53.040812, 32.019270	отсутствует покрытие			нет	нет		1	пятница		1	0,75	евроэахват					0					Глинновское сельское поселение Гордеевского района Брянской области ОГРН 1053216558449 243673, Брянская область, Гордеевский район, село Глинное, Зеленая улица, 10	Частный сектор Ул.Сороковка С №53 по №66	
3110	иное	15211000000, Брянская область, Гордеевский район	II	Брянская область, Гордеевский район, с.Стругова Буда , ул.Сороковка, д. , 76	53.041864, 32.015644	отсутствует покрытие			нет	нет		1	пятница		1	0,75	евроэахват					0					Глинновское сельское поселение Гордеевского района Брянской области ОГРН 1053216558449 243673, Брянская область, Гордеевский район, село Глинное, Зеленая улица, 10	Частный сектор Ул.Сороковка С №67 по №76	

3111	иное	15211000000, Брянская область, Гордеевский район	II	Брянская область, Гордеевский район, с.Стругова Буда , ул.Липовка, д. , 6	53.028725, 32.018587	отсутствует покрытие			нет	нет		1	пятница		1	0,75	еврозахват					0					Глинновское сельское поселение Гордеевского района Брянской области ОГРН 1053216558449 243673, Брянская область, Гордеевский район, село Глинное, Зеленая улица, 10	Частный сектор Ул.Липовка С №1 по №10	
3112	иное	15211000000, Брянская область, Гордеевский район	II	Брянская область, Гордеевский район, с.Стругова Буда , ул.Липовка, д. , 12	53.029665, 32.018696	отсутствует покрытие			нет	нет		1	пятница		1	0,75	еврозахват					0					Глинновское сельское поселение Гордеевского района Брянской области ОГРН 1053216558449 243673, Брянская область, Гордеевский район, село Глинное, Зеленая улица, 10	Частный сектор Ул.Липовка С №10 по №17	
3113	иное	15211000000, Брянская область, Гордеевский район	II	Брянская область, Гордеевский район, с.Стругова Буда , ул.Липовка, д. , 22	53.033312, 32.019365	отсутствует покрытие			нет	нет		1	пятница		1	0,75	еврозахват					0					Глинновское сельское поселение Гордеевского района Брянской области ОГРН 1053216558449 243673, Брянская область, Гордеевский район, село Глинное, Зеленая улица, 10	Частный сектор Ул.Липовка С №18 по №22	
3114	иное	15211000000, Брянская область, Гордеевский район	II	Брянская область, Гордеевский район, с.Стругова Буда , ул.Юбилейная, д. 30	53.032832, 32.023420	отсутствует покрытие			нет	нет		1	пятница		1	0,75	еврозахват					0					Глинновское сельское поселение Гордеевского района Брянской области ОГРН 1053216558449 243673, Брянская область, Гордеевский район, село Глинное, Зеленая улица, 10	Частный сектор Ул.Юбилейная С №24 по №10	
3115	иное	15211000000, Брянская область, Гордеевский район	II	Брянская область, Гордеевский район, с.Стругова Буда , ул.Юбилейная, д. 5/1	53.034339, 32.024327	отсутствует покрытие			нет	нет		1	пятница		1	0,75	еврозахват		2	1,1		0					Глинновское сельское поселение Гордеевского района Брянской области ОГРН 1053216558449 243673, Брянская область, Гордеевский район, село Глинное, Зеленая улица, 10	Частный сектор Ул.Юбилейная С №10по №7	
3116	иное	15211000000, Брянская область, Гордеевский район	II	Брянская область, Гордеевский район, с.Стругова Буда , ул.Молодежная, д. , 11	53.035726, 32.026345	отсутствует покрытие			нет	нет		1	пятница		1	0,75	еврозахват					0					Глинновское сельское поселение Гордеевского района Брянской области ОГРН 1053216558449 243673, Брянская область, Гордеевский район, село Глинное, Зеленая улица, 10	Частный сектор Ул.Молодежная С №1 по №14	
3117	иное	15211000000, Брянская область, Гордеевский район	II	Брянская область, Гордеевский район, с.Стругова Буда , ул.Молодежная, д. , 19	53.035703, 32.026925	отсутствует покрытие			нет	нет		1	пятница		1	0,75	еврозахват		2	1,1		0					Глинновское сельское поселение Гордеевского района Брянской области ОГРН 1053216558449 243673, Брянская область, Гордеевский район, село Глинное, Зеленая улица, 10	Частный сектор Ул.Молодежная С №15 по №19	
3118	иное	15211000000, Брянская область, Гордеевский район	II	Брянская область, Гордеевский район, с.Стругова Буда , ул.Молодежная, д. ,25А	53.036561, 32.031171	отсутствует покрытие			нет	нет		1	пятница		1	0,75	еврозахват					0					Глинновское сельское поселение Гордеевского района Брянской области ОГРН 1053216558449 243673, Брянская область, Гордеевский район, село Глинное, Зеленая улица, 10	Частный сектор ул.Молодежная С №20 по №25А	
3119	иное	15211000000, Брянская область, Гордеевский район	II	Брянская область, Гордеевский район, с.Глинное , ул.Молодежная, д. ,3	53.052275, 32.083602	отсутствует покрытие			нет	нет		3	пятница		1	0,75	еврозахват		2	1,1	еврозахват	0					Глинновское сельское поселение Гордеевского района Брянской области ОГРН 1053216558449 243673, Брянская область, Гордеевский район, село Глинное, Зеленая улица, 10	Частный сектор Ул.Молодежная С №1 по №5	
3120	иное	15211000000, Брянская область, Гордеевский район	II	Брянская область, Гордеевский район, с.Глинное , ул.Молодежная, д. ,17	53.054565, 32.083316	отсутствует покрытие			нет	нет		3	пятница		1	0,75	еврозахват		2	1,1	еврозахват	0					Глинновское сельское поселение Гордеевского района Брянской области ОГРН 1053216558449 243673, Брянская область, Гордеевский район, село Глинное, Зеленая улица, 10	Частный сектор Ул.Молодежная С №6 по №17	
3121	иное	15211000000, Брянская область, Гордеевский район	II	Брянская область, Гордеевский район, с.Глинное , ул.Молодежная, д. , 25	53.055927, 32.083207	отсутствует покрытие			нет	нет		3	пятница		1	0,75	еврозахват		2	1,1	еврозахват	0					Глинновское сельское поселение Гордеевского района Брянской области ОГРН 1053216558449 243673, Брянская область, Гордеевский район, село Глинное, Зеленая улица, 10	Частный сектор Ул.Молодежная С №18по №25	

3122	иное	15211000000, Брянская область, Гордеевский район	II	Брянская область, Гордеевский район, с.Глинное , ул.Молодежная, д. ,29	53.056479, 32.083202	отсутствует покрытие			нет	нет		1	пятница		1	0,75	еврозахват					0					Глинновское сельское поселение Гордеевского района Брянской области ОГРН 1053216558449 243673, Брянская область, Гордеевский район, село Глинное, Зеленая улица, 10	Частный сектор Ул.Молодежная С №26 по №29	
3123	иное	15211000000, Брянская область, Гордеевский район	II	Брянская область, Гордеевский район, с.Глинное , ул.Набережная, д. , 10,	53.050518, 32.080829	отсутствует покрытие			нет	нет		1	пятница		1	0,75	еврозахват					0					Глинновское сельское поселение Гордеевского района Брянской области ОГРН 1053216558449 243673, Брянская область, Гордеевский район, село Глинное, Зеленая улица, 10	Частный сектор Ул.Набережная С №1 по №8	
3124	иное	15211000000, Брянская область, Гордеевский район	II	Брянская область, Гордеевский район, с.Глинное , ул.Набережная, д. ,20	53.051711, 32.087926	отсутствует покрытие			нет	нет		1	пятница		1	0,75	еврозахват					0					Глинновское сельское поселение Гордеевского района Брянской области ОГРН 1053216558449 243673, Брянская область, Гордеевский район, село Глинное, Зеленая улица, 10	Частный сектор Ул.Набережная С №9 по №20	
3125	иное	15211000000, Брянская область, Гордеевский район	II	Брянская область, Гордеевский район, с.Глинное , ул.Набережная, д. ,25	53.052210, 32.090918	отсутствует покрытие			нет	нет		1	пятница		1	0,75	еврозахват					0					Глинновское сельское поселение Гордеевского района Брянской области ОГРН 1053216558449 243673, Брянская область, Гордеевский район, село Глинное, Зеленая улица, 10	Частный сектор Ул.Набережная С №21 по №25	
3126	иное	15211000000, Брянская область, Гордеевский район	II	Брянская область, Гордеевский район, с.Глинное , ул.Набережная, д. ,28	53.052662, 32.093815	отсутствует покрытие			нет	нет		1	пятница		1	0,75	еврозахват					0					Глинновское сельское поселение Гордеевского района Брянской области ОГРН 1053216558449 243673, Брянская область, Гордеевский район, село Глинное, Зеленая улица, 10	Частный сектор Ул.Набережная С №26 по №39	
3127	иное	15211000000, Брянская область, Гордеевский район	II	Брянская область, Гордеевский район, с.Глинное , ул.Зеленая, д. ,19	53.051951, 32.085743	отсутствует покрытие			нет	нет		2	пятница		1	0,75	еврозахват		1	1,1	еврозахват	0					Глинновское сельское поселение Гордеевского района Брянской области ОГРН 1053216558449 243673, Брянская область, Гордеевский район, село Глинное, Зеленая улица, 10	Частный сектор Ул.Зеленая С №9 по №19/1	
3128	иное	15211000000, Брянская область, Гордеевский район	II	Брянская область, Гордеевский район, с.Глинное , ул.Зеленая, д. ,10	53.052140, 32.084203	отсутствует покрытие			нет	нет		1	пятница		1	0,75	еврозахват					0					Глинновское сельское поселение Гордеевского района Брянской области ОГРН 1053216558449 243673, Брянская область, Гордеевский район, село Глинное, Зеленая улица, 10	Частный сектор Ул.Зеленая С №6 по №9	
3129	иное	15211000000, Брянская область, Гордеевский район	II	Брянская область, Гордеевский район, с.Глинное , ул.Зеленая, д. ,23	53.053107, 32.085678	отсутствует покрытие			нет	нет		2	пятница		1	0,75	еврозахват		1	1,1	еврозахват	0					Глинновское сельское поселение Гордеевского района Брянской области ОГРН 1053216558449 243673, Брянская область, Гордеевский район, село Глинное, Зеленая улица, 10	Частный сектор Ул.Зеленая С №19/2 по №23	
3130	иное	15211000000, Брянская область, Гордеевский район	II	Брянская область, Гордеевский район, с.Глинное , ул.Зеленая, д. ,29	53.054239, 32.085624	отсутствует покрытие			нет	нет		1	пятница		1	0,75	еврозахват					0					Глинновское сельское поселение Гордеевского района Брянской области ОГРН 1053216558449 243673, Брянская область, Гордеевский район, село Глинное, Зеленая улица, 10	Частный сектор Ул.Зеленая С №24 по №29	
3131	иное	15211000000, Брянская область, Гордеевский район	II	Брянская область, Гордеевский район, с.Глинное , ул.Зеленая, д. ,39	53.055825, 32.085571	отсутствует покрытие			нет	нет		2	пятница		1	0,75	еврозахват		1	1,1	еврозахват	0					Глинновское сельское поселение Гордеевского района Брянской области ОГРН 1053216558449 243673, Брянская область, Гордеевский район, село Глинное, Зеленая улица, 10	Частный сектор Ул.Зеленая С №30 по №37	
3132	иное	15211000000, Брянская область, Гордеевский район	II	Брянская область, Гордеевский район, с.Глинное , ул.Зеленая, д. ,45	53.057406, 32.085846	отсутствует покрытие			нет	нет		2	пятница		1	0,75	еврозахват		1	1,1	еврозахват	0					Глинновское сельское поселение Гордеевского района Брянской области ОГРН 1053216558449 243673, Брянская область, Гордеевский район, село Глинное, Зеленая улица, 10	Частный сектор Ул.Зеленая С №38 по №45	

3133	иное	15211000000, Брянская область, Гордеевский район	II	Брянская область, Гордеевский район, с.Глинное , ул.Заречная, д. , 5	53.050239, 32.085669	отсутствует покрытие			нет	нет		1	пятница		1	0,75	еврозахват					0					Глинновское сельское поселение Гордеевского района Брянской области ОГРН 1053216558449 243673, Брянская область, Гордеевский район, село Глинное, Зеленая улица, 10	Частный сектор Ул.Заречная С №1 по №5	
3134	иное	15211000000, Брянская область, Гордеевский район	II	Брянская область, Гордеевский район, с.Глинное , ул.Заречная, д. , 24	53.050882, 32.089151	отсутствует покрытие			нет	нет		1	пятница		1	0,75	еврозахват					0					Глинновское сельское поселение Гордеевского района Брянской области ОГРН 1053216558449 243673, Брянская область, Гордеевский район, село Глинное, Зеленая улица, 10	Частный сектор Ул.Заречная С №6 по №24	
3135	иное	15211000000, Брянская область, Гордеевский район	II	Брянская область, Гордеевский район, с.Глинное , ул.Зеленая, д. , 6	53.049444, 32.085989	отсутствует покрытие			нет	нет		1	пятница		1	0,75	еврозахват					0					Глинновское сельское поселение Гордеевского района Брянской области ОГРН 1053216558449 243673, Брянская область, Гордеевский район, село Глинное, Зеленая улица, 10	Частный сектор Ул.Зеленая С №1 по №6	
3136	иное	15211000000, Брянская область, Гордеевский район	II	Брянская область, Гордеевский район, д.Струговка, ул.Цветочная, д. , 37	53.017300, 32.071485	отсутствует покрытие			нет	нет		1	пятница		1	0,75	еврозахват					0					Глинновское сельское поселение Гордеевского района Брянской области ОГРН 1053216558449 243673, Брянская область, Гордеевский район, село Глинное, Зеленая улица, 10	Частный сектор Ул.Цветочная С №1 по №40	
3137	иное	15211000000, Брянская область, Гордеевский район	II	Брянская область, Гордеевский район, д.Струговка, ул.Цветочная, д. , 43	53.019533, 32.070898	отсутствует покрытие			нет	нет		1	пятница		1	0,75	еврозахват					0					Глинновское сельское поселение Гордеевского района Брянской области ОГРН 1053216558449 243673, Брянская область, Гордеевский район, село Глинное, Зеленая улица, 10	Частный сектор Ул.Цветочная С №41 по №43	
3138	иное	15211000000, Брянская область, Гордеевский район	II	Брянская область, Гордеевский район, с.Глинное , ул.Новая, д. , 8	53.054018, 32.087279	отсутствует покрытие			нет	нет		2	пятница		1	0,75	еврозахват		2	1,1	еврозахват	0					Глинновское сельское поселение Гордеевского района Брянской области ОГРН 1053216558449 243673, Брянская область, Гордеевский район, село Глинное, Зеленая улица, 10	Частный сектор Ул.Новая С №1 по №8	
3139	иное	15211000000, Брянская область, Гордеевский район	II	Брянская область, Гордеевский район, с.Глинное , ул.Новая д. , 14	53.052256, 32.089117	отсутствует покрытие			нет	нет		1	пятница		1	0,75	еврозахват					0					Глинновское сельское поселение Гордеевского района Брянской области ОГРН 1053216558449 243673, Брянская область, Гордеевский район, село Глинное, Зеленая улица, 10	Частный сектор Ул.Новая С №9 по №14	
3140	контейнерная площадка	15211000000, Брянская область, Гордеевский район	II	Брянская область, Гордеевский район, д.Стругова Буда, ул.Юбилейная, д.9А	53.036012, 32.022880	иное	2.25	да	нет	нет		1	пятница		1	0,75	еврозахват					0					ООО «Ксения», ОГРН 1063241030984, Гордеевский район, с.Стругова Буда, ул.Юбилейная, д.9А		ООО Ксения
3141	контейнерная площадка	15211000000, Брянская область, Гордеевский район	II	Брянская область, Гордеевский район, п.Мирный, ул.Лесная дом 1	52.823668, 31.729351	иное	12 кв.м.	нет	нет	нет		4	понедельник, четверг		2	0,75	еврозахват		2	1,1	еврозахват	0					Мирнинское сельское поселение Гордеевского района Брянской области ОГРН 1053216558493 243657, Брянская область, Гордеевский район, пос.Мирный, ул.Ленина, 8.	ул. Лесная с д.№1 по д.№ 3	
3142	контейнерная площадка	15211000000, Брянская область, Гордеевский район	II	Брянская область, Гордеевский район, п .Мирный, ул. Юбилейная дом 1	52.823465, 31.730471	иное	12 кв.м.	нет	нет	нет		5	понедельник, четверг		3	0,75	еврозахват		2	1,1	еврозахват	0					Мирнинское сельское поселение Гордеевского района Брянской области ОГРН 1053216558493 243657, Брянская область, Гордеевский район, пос.Мирный, ул.Ленина, 8.	ул. Юбилейная д.№1, ул. Ленина д.№13	
3143	контейнерная площадка	15211000000, Брянская область, Гордеевский район	II	Брянская область, Гордеевский район, п.Мирный, ул.Классона д.4	52.822110, 31.729831	иное	12 кв.м.	нет	нет	нет		10	понедельник, четверг		5	0,75	еврозахват		5	1,1	еврозахват	0					Мирнинское сельское поселение Гордеевского района Брянской области ОГРН 1053216558493 243657, Брянская область, Гордеевский район, пос.Мирный, ул.Ленина, 8.	ул.30 Лет Победы д.№1, ул.Ленина д.№9, ул.Классона д.№4, №6, №8	магазин «Продукты»

3144	контейнерная площадка	15211000000, Брянская область, Гордеевский район	II	Брянская область, Гордеевский район, п.Мирный, ул. Классона д.7	52.821188, 31.728181	иное	12 кв.м.	нет	нет	нет		7	понедельник, четверг		4	0,75	еврозахват		3	1,1	еврозахват	0					Мирнинское сельское поселение Гордеевского района Брянской области ОГРН 1053216558493 243657, Брянская область, Гордеевский район, пос.Мирный, ул.Ленина, 8.	ул.Классона д.№3,№5,№7, ул.Ленина д.№3, д№5, д№7	МБДОУ Мирнинский детский сад, Мирнинская сельская администрация
3145	контейнерная площадка	15211000000, Брянская область, Гордеевский район	II	Брянская область, Гордеевский район, п.Мирный, ул.Ленина д.1А	52.817732, 31.728850	иное	12 кв.м.	нет	нет	нет		5	понедельник, четверг		3	0,75	еврозахват		2	1,1	еврозахват	0					Мирнинское сельское поселение Гордеевского района Брянской области ОГРН 1053216558493 243657, Брянская область, Гордеевский район, пос.Мирный, ул.Ленина, 8.	ул.Ленина д.№1А, ул.Ленина д.№1, ул.Парковая д.№8 и д.№9	магазины ИП Кравченко Е.Е.
3146	контейнерная площадка	15211000000, Брянская область, Гордеевский район	II	Брянская область, Гордеевскийрайон, п.Мирный, ул.Парковая д. 6	52.818984, 31.731613	иное	12 кв.м.	нет	нет	нет		5	понедельник, четверг		3	0,75	еврозахват		2	1,1	еврозахват	0					Мирнинское сельское поселение Гордеевского района Брянской области ОГРН 1053216558493 243657, Брянская область, Гордеевский район, пос.Мирный, ул.Ленина, 8.	ул.Парковая д.№6, ул.Комсомольская д.№2 и д.№4, ул.Школьная д.№1	
3147	контейнерная площадка	15211000000, Брянская область, Гордеевский район	II	Брянская область, Гордеевский район, п.Мирный, ул.Комсомольская д.13	52.821879, 31.733382	иное	12 кв.м.	нет	нет	нет		5	понедельник, четверг		3	0,75	еврозахват		2	1,1	еврозахват	0					Мирнинское сельское поселение Гордеевского района Брянской области ОГРН 1053216558493 243657, Брянская область, Гордеевский район, пос.Мирный, ул.Ленина, 8.	ул.Комсомольская д.№7, д.№9, д.№13, д.№5А, д.№11	Мирнинская уч.больница, МБОУ Мирнинская СОШ
3148	иное	15211000000, Брянская область, Гордеевский район	II	Брянская область, Гордеевский район, п.Мирный, ул.Горького д.5	52.819543, 31.736059	отсутствует покрытие		нет	нет	нет		2	понедельник, четверг		1	0,75	еврозахват		1	1,1	еврозахват	0					Мирнинское сельское поселение Гордеевского района Брянской области ОГРН 1053216558493 243657, Брянская область, Гордеевский район, пос.Мирный, ул.Ленина, 8.	ул.Горького, ул.Пушкина, ул.Некрасова	
3149	иное	15211000000, Брянская область, Гордеевский район	II	Брянская область, Гордеевский район, п.Мирный, ул.Тургенева д.9	52.821037, 31.737233	отсутствует покрытие		нет	нет	нет		2	понедельник, четверг		1	0,75	еврозахват		1	1,1	еврозахват	0					Мирнинское сельское поселение Гордеевского района Брянской области ОГРН 1053216558493 243657, Брянская область, Гордеевский район, пос.Мирный, ул.Ленина, 8.	ул.Тургенева, ул.Пушкина, ул.Маяковского	
3150	иное	15211000000, Брянская область, Гордеевский район	II	Брянская область, Гордеевский район, д. Рудня-Воробьевка, ул. Северная, д.1	52.994598, 31.955943	отсутствует покрытие		нет	нет	нет		1	пятница		1	0,75	еврозахват					0					Рудневоробьевское сельское поселение Гордеевского района Брянской области ОГРН 1053216558427 243661, Брянская область, Гордеевский район, деревня Рудня-Воробьевка,Центральная улица, 20	Ул.Северная, частный сектор д.1 по д.№3	
3151	иное	15211000000, Брянская область, Гордеевский район	II	Брянская область, Гордеевский район, д. Рудня-Воробьевка, ул. Северная, д.5	52.994529, 31.956291	отсутствует покрытие		нет	нет	нет		1	пятница		1	0,75	еврозахват					0					Рудневоробьевское сельское поселение Гордеевского района Брянской области ОГРН 1053216558427 243661, Брянская область, Гордеевский район, деревня Рудня-Воробьевка,Центральная улица, 20	Ул.Северная, частный сектор д.5 по д.№12	
3152	иное	15211000000, Брянская область, Гордеевский район	II	Брянская область, Гордеевский район, д. Рудня-Воробьевка, ул. Северная, д.4	52.994524, 31.955683	отсутствует покрытие		нет	нет	нет		1	пятница		1	0,75	еврозахват					0					Рудневоробьевское сельское поселение Гордеевского района Брянской области ОГРН 1053216558427 243661, Брянская область, Гордеевский район, деревня Рудня-Воробьевка,Центральная улица, 20	Ул.Северная, частный сектор д.4	
3153	иное	15211000000, Брянская область, Гордеевский район	II	Брянская область, Гордеевский район, д. Рудня-Воробьевка, ул. Северная, д.16	52.996646, 31.957142	отсутствует покрытие		нет	нет	нет		1	пятница		1	0,75	еврозахват					0					Рудневоробьевское сельское поселение Гордеевского района Брянской области ОГРН 1053216558427 243661, Брянская область, Гордеевский район, деревня Рудня-Воробьевка,Центральная улица, 20	Ул.Северная, частный сектор д.12 по д.№17	

3154	иное	15211000000, Брянская область, Гордеевский район	II	Брянская область, Гордеевский район, д. Рудня-Воробьевка, ул. Северная, 20	52.993623, 31.956231	отсутствует покрытие		нет	нет	нет		1	пятница		1	0,75	еврозахват					0					Рудневоробьевское сельское поселение Гордеевского района Брянской области ОГРН 1053216558427 243661, Брянская область, Гордеевский район, деревня Рудня-Воробьевка,Центральная улица, 20	Ул.Северная, частный сектор д.18 по д.№21	
3155	иное	15211000000, Брянская область, Гордеевский район	II	Брянская область, Гордеевский район, д. Рудня-Воробьевка, ул. Северная, 19	52.994558, 31.958125	отсутствует покрытие		нет	нет	нет		1	пятница		1	0,75	еврозахват					0					Рудневоробьевское сельское поселение Гордеевского района Брянской области ОГРН 1053216558427 243661, Брянская область, Гордеевский район, деревня Рудня-Воробьевка,Центральная улица, 20	Ул.Северная, частный сектор д.19	
3156	иное	15211000000, Брянская область, Гордеевский район	II	Брянская область, Гордеевский район, д. Рудня-Воробьевка, ул. Центральная , 5	52.992847, 31.948840	отсутствует покрытие		нет	нет	нет		1	пятница		1	0,75	еврозахват					0					Рудневоробьевское сельское поселение Гордеевского района Брянской области ОГРН 1053216558427 243661, Брянская область, Гордеевский район, деревня Рудня-Воробьевка,Центральная улица, 20	ул. Центральная, частный сектор д.2 по д.№8	
3157	иное	15211000000, Брянская область, Гордеевский район	II	Брянская область, Гордеевский район, д. Рудня-Воробьевка, ул. Центральная , 13	52.990853, 31.958582	отсутствует покрытие		нет	нет	нет		1	пятница		1	0,75	еврозахват					0					Рудневоробьевское сельское поселение Гордеевского района Брянской области ОГРН 1053216558427 243661, Брянская область, Гордеевский район, деревня Рудня-Воробьевка,Центральная улица, 20	ул. Центральная, частный сектор с д.12 д.14 ул.Заречная, частный сектор с д.2 по д.№4	
3158	иное	15211000000, Брянская область, Гордеевский район	II	Брянская область, Гордеевский район, д. Рудня-Воробьевка, ул. Центральная , 22	52.993702, 31.954783	отсутствует покрытие		нет	нет	нет		1	пятница		1	0,75	еврозахват					0					Рудневоробьевское сельское поселение Гордеевского района Брянской области ОГРН 1053216558427 243661, Брянская область, Гордеевский район, деревня Рудня-Воробьевка,Центральная улица, 20	ул. Центральная, частный сектор с д.22 по д.№26	
3159	иное	15211000000, Брянская область, Гордеевский район	II	Брянская область, Гордеевский район, д. Рудня-Воробьевка, ул. Новая, 1	52.992879, 31.952684	отсутствует покрытие		нет	нет	нет		1	пятница		1	0,75	еврозахват					0					Рудневоробьевское сельское поселение Гордеевского района Брянской области ОГРН 1053216558427 243661, Брянская область, Гордеевский район, деревня Рудня-Воробьевка,Центральная улица, 20	ул. Новая, частный сектор с д.1 по д.№1В	
3160	иное	15211000000, Брянская область, Гордеевский район	II	Брянская область, Гордеевский район, д. Рудня-Воробьевка, ул. Новая, д.6	52.993151, 31.950740	отсутствует покрытие		нет	нет	нет		1	пятница		1	0,75	еврозахват					0					Рудневоробьевское сельское поселение Гордеевского района Брянской области ОГРН 1053216558427 243661, Брянская область, Гордеевский район, деревня Рудня-Воробьевка,Центральная улица, 20	ул. Новая, частный сектор с д.2 по д.№9	
3161	иное	15211000000, Брянская область, Гордеевский район	II	Брянская область, Гордеевский район, д. Рудня-Воробьевка, пер.Октябрьский д.13	52.990795, 31.952172	отсутствует покрытие		нет	нет	нет		1	пятница		1	0,75	еврозахват					0					Рудневоробьевское сельское поселение Гордеевского района Брянской области ОГРН 1053216558427 243661, Брянская область, Гордеевский район, деревня Рудня-Воробьевка,Центральная улица, 20	пер.Октябрьский , частный сектор с д.12 по д.№14	
3162	иное	15211000000, Брянская область, Гордеевский район	II	Брянская область, Гордеевский район, д. Рудня-Воробьевка ул.Набережная д.22	52.994059, 31.961467	отсутствует покрытие		нет	нет	нет		1	пятница		1	0,75	еврозахват					0					Рудневоробьевское сельское поселение Гордеевского района Брянской области ОГРН 1053216558427 243661, Брянская область, Гордеевский район, деревня Рудня-Воробьевка,Центральная улица, 20	ул.Набережная, частный сектор с д.21 по д.№25	
3163	иное	15211000000, Брянская область, Гордеевский район	II	Брянская область, Гордеевский район, д. Рудня-Воробьевка ул.Набережная д.6	52.991519, 31.956136	отсутствует покрытие		нет	нет	нет		1	пятница		1	0,75	еврозахват					0					Рудневоробьевское сельское поселение Гордеевского района Брянской области ОГРН 1053216558427 243661, Брянская область, Гордеевский район, деревня Рудня-Воробьевка,Центральная улица, 20	ул.Набережная, частный сектор с д.2 по д.№6	

3164	иное	15211000000, Брянская область, Гордеевский район	II	Брянская область, Гордеевский район, д. Рудня-Воробьевка ул.Октябрьская д.10	52.990619, 31.952311	отсутствует покрытие		нет	нет	нет		1	пятница		1	0,75	еврозахват					0					Рудневоробьевское сельское поселение Гордеевского района Брянской области ОГРН 1053216558427 243661, Брянская область, Гордеевский район, деревня Рудня-Воробьевка,Центральная улица, 20	ул.Октябрьская, частный сектор с д.6 по д.№14	
3165	иное	15211000000, Брянская область, Гордеевский район	II	Брянская область, Гордеевский район, д. Рудня-Воробьевка ул.Октябрьская д.20	52.991603, 31.954130	отсутствует покрытие		нет	нет	нет		1	пятница		1	0,75	еврозахват					0					Рудневоробьевское сельское поселение Гордеевского района Брянской области ОГРН 1053216558427 243661, Брянская область, Гордеевский район, деревня Рудня-Воробьевка,Центральная улица, 20	ул.Октябрьская, частный сектор с д.16 по д.№25	
3166	иное	15211000000, Брянская область, Гордеевский район	II	Брянская область, Гордеевский район, д. Рудня-Воробьевка ул.Октябрьская д.28	52.991928, 31.954812	отсутствует покрытие		нет	нет	нет		1	пятница		1	0,75	еврозахват					0					Рудневоробьевское сельское поселение Гордеевского района Брянской области ОГРН 1053216558427 243661, Брянская область, Гордеевский район, деревня Рудня-Воробьевка,Центральная улица, 20	ул.Октябрьская, частный сектор с д.26 по д.№31	
3167	иное	15211000000, Брянская область, Гордеевский район	II	Брянская область, Гордеевский район, д. Рудня-Воробьевка ул.Октябрьская д.38	52.993150, 31.957370	отсутствует покрытие		нет	нет	нет		1	пятница		1	0,75	еврозахват					0					Рудневоробьевское сельское поселение Гордеевского района Брянской области ОГРН 1053216558427 243661, Брянская область, Гордеевский район, деревня Рудня-Воробьевка,Центральная улица, 20	ул.Октябрьская, частный сектор с д.37 по д.№42	
3168	иное	15211000000, Брянская область, Гордеевский район	II	Брянская область, Гордеевский район, д. Рудня-Воробьевка ул.Октябрьская д.50	52.995002, 31.959242	отсутствует покрытие		нет	нет	нет		1	пятница		1	0,75	еврозахват					0					Рудневоробьевское сельское поселение Гордеевского района Брянской области ОГРН 1053216558427 243661, Брянская область, Гордеевский район, деревня Рудня-Воробьевка,Центральная улица, 20	ул.Октябрьская, частный сектор с д.43 по д.№50	
3169	иное	15211000000, Брянская область, Гордеевский район	II	Брянская область, Гордеевский район, д. Рудня-Воробьевка ул. Заречная д.12	52.990400, 31.960488	отсутствует покрытие		нет	нет	нет		1	пятница		1	0,75	еврозахват					0					Рудневоробьевское сельское поселение Гордеевского района Брянской области ОГРН 1053216558427 243661, Брянская область, Гордеевский район, деревня Рудня-Воробьевка,Центральная улица, 20	ул. Заречная, частный сектор с д.6 по д.№21	
3170	иное	15211000000, Брянская область, Гордеевский район	II	Брянская область, Гордеевский район, д. Поповка, ул. Первомайская,6	52.983838, 31.903170	отсутствует покрытие		нет	нет	нет		1	пятница		1	0,75	еврозахват					0					Рудневоробьевское сельское поселение Гордеевского района Брянской области ОГРН 1053216558427 243661, Брянская область, Гордеевский район, деревня Рудня-Воробьевка,Центральная улица, 20	ул. Первомайская , частный сектор с д.1по д.№10	
3171	иное	15211000000, Брянская область, Гордеевский район	II	Брянская область, Гордеевский район, д. Поповка, ул. Первомайская,11	52.983909,31.905130	отсутствует покрытие		нет	нет	нет		1	пятница		1	0,75	еврозахват					0					Рудневоробьевское сельское поселение Гордеевского района Брянской области ОГРН 1053216558427 243661, Брянская область, Гордеевский район, деревня Рудня-Воробьевка,Центральная улица, 20	ул. Первомайская частный сектор с д.11 по д.№20	
3172	иное	15211000000, Брянская область, Гордеевский район	II	Брянская область, Гордеевский район, д. Поповка, ул. Первомайская,27	52.984060,31.909113	отсутствует покрытие		нет	нет	нет		1	пятница		1	0,75	еврозахват					0					Рудневоробьевское сельское поселение Гордеевского района Брянской области ОГРН 1053216558427 243661, Брянская область, Гордеевский район, деревня Рудня-Воробьевка,Центральная улица, 20	ул. Первомайская , частный сектор с д.22 по д.№31	
3173	иное	15211000000, Брянская область, Гордеевский район	II	Брянская область, Гордеевский район, д. Поповка, ул. Первомайская,45	52.984215,31.912224	отсутствует покрытие		нет	нет	нет		1	пятница		1	0,75	еврозахват					0					Рудневоробьевское сельское поселение Гордеевского района Брянской области ОГРН 1053216558427 243661, Брянская область, Гордеевский район, деревня Рудня-Воробьевка,Центральная улица, 20	ул. Первомайская частный сектор с д.32 по д.№48	

3174	иное	15211000000, Брянская область, Гордеевский район	II	Брянская область, Гордеевский район, д. Поповка, ул. Зеленая д ,4	52.982870,31.914587	отсутствует покрытие		нет	нет	нет		1	пятиница		1	0,75	еврозахват					0					Рудневоробьевское сельское поселение Гордеевского района Брянской области ОГРН 1053216558427 243661, Брянская область, Гордеевский район, деревня Рудня-Воробьевка,Центральная улица, 20	ул. Зеленая частный сектор с д.4 по д.№12	
3175	иное	15211000000, Брянская область, Гордеевский район	II	Брянская область, Гордеевский район, д. Поповка, ул. Зеленая д 15	52.981062,31.914930	отсутствует покрытие		нет	нет	нет		1	пятиница		1	0,75	еврозахват					0					Рудневоробьевское сельское поселение Гордеевского района Брянской области ОГРН 1053216558427 243661, Брянская область, Гордеевский район, деревня Рудня-Воробьевка,Центральная улица, 20	ул. Зеленая, частный сектор с д.14 по д.№20	
3176	иное	15211000000, Брянская область, Гордеевский район	II	Брянская область, Гордеевский район, д. Поповка, ул. Озерная д 13	52.985840,31.910427	отсутствует покрытие		нет	нет	нет		1	пятиница		1	0,75	еврозахват					0					Рудневоробьевское сельское поселение Гордеевского района Брянской области ОГРН 1053216558427 243661, Брянская область, Гордеевский район, деревня Рудня-Воробьевка,Центральная улица, 20	ул. ,Озерная частный сектор с д.11 по д.№25	
3177	иное	15211000000, Брянская область, Гордеевский район	II	Брянская область, Гордеевский район, д. Поповка, ул. Озерная д 30	52.985851,31.912286	отсутствует покрытие		нет	нет	нет		1	пятиница		1	0,75	еврозахват					0					Рудневоробьевское сельское поселение Гордеевского района Брянской области ОГРН 1053216558427 243661, Брянская область, Гордеевский район, деревня Рудня-Воробьевка,Центральная улица, 20	ул. Озерная , частный сектор с д.27 по д.№40	
3178	иное	15211000000, Брянская область, Гордеевский район	II	Брянская область, Гордеевский район, д. Староновицкая , ул. Садовая,1	53.008654,31.919260	отсутствует покрытие		нет	нет	нет		1	пятиница		1	0,75	еврозахват					0					Рудневоробьевское сельское поселение Гордеевского района Брянской области ОГРН 1053216558427 243661, Брянская область, Гордеевский район, деревня Рудня-Воробьевка,Центральная улица, 20	ул. Садовая, частный сектор с д.1по д.№3	
3179	иное	15211000000, Брянская область, Гордеевский район	II	Брянская область, Гордеевский район, д. Староновицкая , ул. Садовая,5	53.009093,31.920088	отсутствует покрытие		нет	нет	нет		1	пятиница		1	0,75	еврозахват					0					Рудневоробьевское сельское поселение Гордеевского района Брянской области ОГРН 1053216558427 243661, Брянская область, Гордеевский район, деревня Рудня-Воробьевка,Центральная улица, 20	ул. Садовая, частный сектор с д.4по д.№10	
3180	иное	15211000000, Брянская область, Гордеевский район	II	Брянская область, Гордеевский район, д. Староновицкая , ул. Октябрьская д 11	53.012473,31.915095	отсутствует покрытие		нет	нет	нет		1	пятиница		1	0,75	еврозахват					0					Рудневоробьевское сельское поселение Гордеевского района Брянской области ОГРН 1053216558427 243661, Брянская область, Гордеевский район, деревня Рудня-Воробьевка,Центральная улица, 20	ул. Октябрьская, частный сектор с д.11по д.№17	
3181	иное	15211000000, Брянская область, Гордеевский район	II	Брянская область, Гордеевский район, д. Староновицкая , ул. Октябрьская д 1	53.009510,31.917973	отсутствует покрытие		нет	нет	нет		1	пятиница		1	0,75	еврозахват					0					Рудневоробьевское сельское поселение Гордеевского района Брянской области ОГРН 1053216558427 243661, Брянская область, Гордеевский район, деревня Рудня-Воробьевка,Центральная улица, 20	ул. Октябрьс1кая, частный сектор с д. 1по д.№9	
3182	иное	15211000000, Брянская область, Гордеевский район	II	Брянская область, Гордеевский район, д. Староновицкая ул. Зеленая, 3	53.011393,31.919870	отсутствует покрытие		нет	нет	нет		1	пятиница		1	0,75	еврозахват					0					Рудневоробьевское сельское поселение Гордеевского района Брянской области ОГРН 1053216558427 243661, Брянская область, Гордеевский район, деревня Рудня-Воробьевка,Центральная улица, 20	ул. Зеленая частный сектор с д.2 по д.№4	
3183	иное	15211000000, Брянская область, Гордеевский район	II	Брянская область, Гордеевский район, д Староновицкая, пер. Северный, 2	53.013848,31.915032	отсутствует покрытие		нет	нет	нет		1	пятиница		1	0,75	еврозахват					0					Рудневоробьевское сельское поселение Гордеевского района Брянской области ОГРН 1053216558427 243661, Брянская область, Гордеевский район, деревня Рудня-Воробьевка,Центральная улица, 20	пер. Северный частный сектор с д.1 по д.№6	

3184	иное	15211000000, Брянская область, Гордеевский район	II	Брянская область, Гордеевский район, д Староновицкая, ул. Советская 1	53.013967, 31.918738	отсутствует покрытие		нет	нет	нет		1	пятница		1	0,75	еврозахват					0					Рудневоробьевское сельское поселение Гордеевского района Брянской области ОГРН 1053216558427 243661, Брянская область, Гордеевский район, деревня Рудня-Воробьевка,Центральная улица, 20	ул. Советская частный сектор с д.1 по д.№7	
3185	иное	15211000000, Брянская область, Гордеевский район	II	Брянская область, Гордеевский район, д Староновицкая, ул. Советская 11	53.013032, 31.916152	отсутствует покрытие		нет	нет	нет		1	пятница		1	0,75	еврозахват					0					Рудневоробьевское сельское поселение Гордеевского района Брянской области ОГРН 1053216558427 243661, Брянская область, Гордеевский район, деревня Рудня-Воробьевка,Центральная улица, 20	ул. Советская частный сектор с д.8 по д.№17	
3186	иное	15211000000, Брянская область, Гордеевский район	II	Брянская область, Гордеевский район, д Староновицкая, ул. Советская д 22	53.012019, 31.913726	отсутствует покрытие		нет	нет	нет		1	пятница		1	0,75	еврозахват					0					Рудневоробьевское сельское поселение Гордеевского района Брянской области ОГРН 1053216558427 243661, Брянская область, Гордеевский район, деревня Рудня-Воробьевка,Центральная улица, 20	ул. Советская частный сектор с д.18 по д.№27	
3187	иное	15211000000, Брянская область, Гордеевский район	II	Брянская область, Гордеевский район, д.Староновицкая, ул. Советская, д36	53.012372, 31.910334	отсутствует покрытие		нет	нет	нет		1	пятница		1	0,75	еврозахват					0					Рудневоробьевское сельское поселение Гордеевского района Брянской области ОГРН 1053216558427 243661, Брянская область, Гордеевский район, деревня Рудня-Воробьевка,Центральная улица, 20	ул. Советская частный сектор с д.28 по д.№41	
3188	иное	15211000000, Брянская область, Гордеевский район	II	Брянская область, Гордеевский район, д.Староновицкая, ул. Школьная, д 11	53.010483,31.920320	отсутствует покрытие		нет	нет	нет		1	пятница		1	0,75	еврозахват					0					Рудневоробьевское сельское поселение Гордеевского района Брянской области ОГРН 1053216558427 243661, Брянская область, Гордеевский район, деревня Рудня-Воробьевка,Центральная улица, 20	ул. Школьная частный сектор с д.7 по д.№15	
3189	иное	15211000000, Брянская область, Гордеевский район	II	Брянская область, Гордеевский район, д.Староновицкая,ул .Первомайская, д.10	53.013228, 31.921052	отсутствует покрытие		нет	нет	нет		1	пятница		1	0,75	еврозахват					0					Рудневоробьевское сельское поселение Гордеевского района Брянской области ОГРН 1053216558427 243661, Брянская область, Гордеевский район, деревня Рудня-Воробьевка,Центральная улица, 20	ул. Первомайская частный сектор с д.2 по д.№13	
3190	иное	15211000000, Брянская область, Гордеевский район	II	Брянская область, Гордеевский район, д.Староновицкая,ул .Первомайская, 21	53.012257, 31.917749	отсутствует покрытие		нет	нет	нет		1	пятница		1	0,75	еврозахват					0					Рудневоробьевское сельское поселение Гордеевского района Брянской области ОГРН 1053216558427 243661, Брянская область, Гордеевский район, деревня Рудня-Воробьевка,Центральная улица, 20	ул. Первомайская частный сектор с д.14 по д.№29	
3191	иное	15211000000, Брянская область, Гордеевский район	II	Брянская область, Гордеевский район, д.Староновицкая,ул .Первомайская, 30	53.011394, 31.915131	отсутствует покрытие		нет	нет	нет		1	пятница		1	0,75	еврозахват					0					Рудневоробьевское сельское поселение Гордеевского района Брянской области ОГРН 1053216558427 243661, Брянская область, Гордеевский район, деревня Рудня-Воробьевка,Центральная улица, 20	ул. Первомайская частный сектор с д.30по д.№44	
3192	иное	15211000000, Брянская область, Гордеевский район	II	Брянская область, Гордеевский район, д.Староновицкая,ул .Первомайская, 45	53.010643, 31.912304	отсутствует покрытие		нет	нет	нет		1	пятница		1	0,75	еврозахват					0					Рудневоробьевское сельское поселение Гордеевского района Брянской области ОГРН 1053216558427 243661, Брянская область, Гордеевский район, деревня Рудня-Воробьевка,Центральная улица, 20	ул. Первомайская частный сектор с д.44 по д.№54	
3193	иное	15211000000, Брянская область, Гордеевский район	II	Брянская область, Гордеевский район, д.Староновицкая, ул. Зеленая,1	53.010947, 31.918771	отсутствует покрытие		нет	нет	нет		1	пятница		1	0,75	еврозахват					0					Рудневоробьевское сельское поселение Гордеевского района Брянской области ОГРН 1053216558427 243661, Брянская область, Гордеевский район, деревня Рудня-Воробьевка,Центральная улица, 20	ул. Зеленая частный сектор с д.1	

3194	иное	15211000000, Брянская область, Гордеевский район	II	Брянская область, Гордеевский район, с.Ширяевка, ул. Дорожная , д.1	53.059555, 31.906200	отсутствует покрытие		нет	нет	нет		1	пятница		1	0,75	еврозахват					0					Рудневоробьевское сельское поселение Гордеевского района Брянской области ОГРН 1053216558427 243661, Брянская область, Гордеевский район, деревня Рудня-Воробьевка,Центральная улица, 20	Ул.Дорожная, частный сектор с д.1 по д.№5	
3195	иное	15211000000, Брянская область, Гордеевский район	II	Брянская область, Гордеевский район, с.Ширяевка, ул. Дорожная д.15	53.062053, 31.911248	отсутствует покрытие		нет	нет	нет		1	пятница		1	0,75	еврозахват					0					Рудневоробьевское сельское поселение Гордеевского района Брянской области ОГРН 1053216558427 243661, Брянская область, Гордеевский район, деревня Рудня-Воробьевка,Центральная улица, 20	Ул.Дорожная, частный сектор с д.14 по д.№25 Ул.Озерная, частный сектор д.№16	
3196	иное	15211000000, Брянская область, Гордеевский район	II	Брянская область, Гордеевский район, с.Ширяевка, пер. Дорожный д.7	53.058861, 31.910327	отсутствует покрытие		нет	нет	нет		1	пятница		1	0,75	еврозахват					0					Рудневоробьевское сельское поселение Гордеевского района Брянской области ОГРН 1053216558427 243661, Брянская область, Гордеевский район, деревня Рудня-Воробьевка,Центральная улица, 20	Пер.Дорожный, частный сектор с д.2 по д.№7 Пер.Озерный, частный сектор с д.2 по д.№6 Ул.Озерная , частный сектор с д.1 по д.№8	
3197	иное	15211000000, Брянская область, Гордеевский район	II	Брянская область, Гордеевский район, с.Ширяевка, ул.Озерная д.27	53.063434, 31.908213	отсутствует покрытие		нет	нет	нет		1	пятница		1	0,75	еврозахват					0					Рудневоробьевское сельское поселение Гордеевского района Брянской области ОГРН 1053216558427 243661, Брянская область, Гордеевский район, деревня Рудня-Воробьевка,Центральная улица, 20	Ул.Озерная, частный сектор с д.24 по д.№29	
3198	иное	15211000000, Брянская область, Гордеевский район	II	Брянская область, Гордеевский район, с.Ширяевка, ул.Новая между д.1	53.060418, 31.906281	отсутствует покрытие		нет	нет	нет		1	пятница		1	0,75	еврозахват					0					Рудневоробьевское сельское поселение Гордеевского района Брянской области ОГРН 1053216558427 243661, Брянская область, Гордеевский район, деревня Рудня-Воробьевка,Центральная улица, 20	Ул.Новая, частный сектор с д.1 по д.№4 Ул.Дорожная д.7-двухквартирный дом	
3199	иное	15211000000, Брянская область, Гордеевский район	II	Брянская область, Гордеевский район, с.Ширяевка, ул.Новая между д.9	53.061511, 31.905155	отсутствует покрытие		нет	нет	нет		1	пятница		1	0,75	еврозахват					0					Рудневоробьевское сельское поселение Гордеевского района Брянской области ОГРН 1053216558427 243661, Брянская область, Гордеевский район, деревня Рудня-Воробьевка,Центральная улица, 20	Ул.Новая, частный сектор с д.5 по д.№11	
3200	иное	15211000000, Брянская область, Гордеевский район	II	Брянская область, Гордеевский район, с.Ширяевка, ул.Новая между д.18	53.062449, 31.902987	отсутствует покрытие		нет	нет	нет		1	пятница		1	0,75	еврозахват					0					Рудневоробьевское сельское поселение Гордеевского района Брянской области ОГРН 1053216558427 243661, Брянская область, Гордеевский район, деревня Рудня-Воробьевка,Центральная улица, 20	Ул.Новая, частный сектор с д.15 по д.№23	
3201	иное	15211000000, Брянская область, Гордеевский район	II	Брянская область, Гордеевский район, с.Ширяевка, ул. Лесная д.5	53.063544, 31.901741	отсутствует покрытие		нет	нет	нет		1	пятница		1	0,75	еврозахват					0					Рудневоробьевское сельское поселение Гордеевского района Брянской области ОГРН 1053216558427 243661, Брянская область, Гордеевский район, деревня Рудня-Воробьевка,Центральная улица, 20	Ул.Лесная , частный сектор с д.2 по д.№9	
3202	иное	15211000000, Брянская область, Гордеевский район	II	Брянская область, Гордеевский район, с.Ширяевка, ул. Лесная между д.14	53.066184, 31.906689	отсутствует покрытие		нет	нет	нет		1	пятница		1	0,75	еврозахват					0					Рудневоробьевское сельское поселение Гордеевского района Брянской области ОГРН 1053216558427 243661, Брянская область, Гордеевский район, деревня Рудня-Воробьевка,Центральная улица, 20	Ул.Лесная , частимй сектор с д.13 по д.№23	

3203	иное	15211000000, Брянская область, Гордеевский район	II	Брянская область, Гордеевский район, с.Ширяевка, ул. Лесная д.31	53.067404, 31.909241	отсутствует покрытие		нет	нет	нет		1	пятница		1	0,75	еврозахват					0					Рудневоробьевское сельское поселение Гордеевского района Брянской области ОГРН 1053216558427 243661, Брянская область, Гордеевский район, деревня Рудня-Воробьевка,Центральная улица, 20	Ул.Лесная , частный сектор с д.24 по д.№36	
3204	иное	15211000000, Брянская область, Гордеевский район	II	Брянская область, Гордеевский район, с.Ширяевка, ул. Антоновская д.22	53.063562, 31.905520	отсутствует покрытие		нет	нет	нет		1	пятница		1	0,75	еврозахват					0					Рудневоробьевское сельское поселение Гордеевского района Брянской области ОГРН 1053216558427 243661, Брянская область, Гордеевский район, деревня Рудня-Воробьевка,Центральная улица, 20	ул.Антоновская, частный сектор с д.1 по д.№25	
3205	иное	15211000000, Брянская область, Гордеевский район	II	Брянская область, Гордеевский район, д.Старая Полона, ул. Центральная д.17	52.944988, 31.849706	отсутствует покрытие		нет	нет	нет		1	пятница		1	0,75	еврозахват					0					Рудневоробьевское сельское поселение Гордеевского района Брянской области ОГРН 1053216558427 243661, Брянская область, Гордеевский район, деревня Рудня-Воробьевка,Центральная улица, 20	ул. Центральная, частный сектор с д.3 по д.№19	
3206	иное	15211000000, Брянская область, Гордеевский район	II	Брянская область, Гордеевский район, д.Старая Полона, ул. Центральная д.34А	52.946491, 31.846067	отсутствует покрытие		нет	нет	нет		1	пятница		1	0,75	еврозахват					0					Рудневоробьевское сельское поселение Гордеевского района Брянской области ОГРН 1053216558427 243661, Брянская область, Гордеевский район, деревня Рудня-Воробьевка,Центральная улица, 20	ул. Центральная, частный сектор с д.16 по д.№49	
3207	иное	15211000000, Брянская область, Гордеевский район	II	Брянская область, Гордеевский район, д.Старая Полона, ул. Молодежная д.8	52.946519, 31.850936	отсутствует покрытие		нет	нет	нет		1	пятница		1	0,75	еврозахват					0					Рудневоробьевское сельское поселение Гордеевского района Брянской области ОГРН 1053216558427 243661, Брянская область, Гордеевский район, деревня Рудня-Воробьевка,Центральная улица, 20	ул. Молодежная, частный сектор с д.3 по д.№6; д.8 , д.10,д.12	
3208	иное	15211000000, Брянская область, Гордеевский район	II	Брянская область, Гордеевский район, д.Старая Полона, ул. Молодежная д.14	52.945866, 31.851061	отсутствует покрытие		нет	нет	нет		1	пятница		1	0,75	еврозахват					0					Рудневоробьевское сельское поселение Гордеевского района Брянской области ОГРН 1053216558427 243661, Брянская область, Гордеевский район, деревня Рудня-Воробьевка,Центральная улица, 20	ул. Молодежная, частный сектор д.7,9,11,13 по д.№14	
3209	иное	15211000000, Брянская область, Гордеевский район	II	Брянская область, Гордеевский район, д.Старая Полона, ул.Линейная д.5	52.944038, 31.845300	отсутствует покрытие		нет	нет	нет		1	пятница		1	0,75	еврозахват					0					Рудневоробьевское сельское поселение Гордеевского района Брянской области ОГРН 1053216558427 243661, Брянская область, Гордеевский район, деревня Рудня-Воробьевка,Центральная улица, 20	ул.Линейная, частный сектор с д.1 по д.№19	
3210	иное	15211000000, Брянская область, Гордеевский район	II	Брянская область, Гордеевский район д.Рудня-Воробьевка, ул. Северная, д.1А	52.995150, 31.955135	отсутствует покрытие		нет	нет	нет		1	пятница		1	0,75	еврозахват					0					МБДОУ Рудневоробьевский детский сад "Солнышко" ОГРН 1023201339149 Брянская область, Гордеевский район, д.Рудня- Воробьевка, ул. Северная, д.1А		детский сад ул. Северная, д.1А
3211	иное	15211000000, Брянская область, Гордеевский район	II	Брянская область, Гордеевский район, с.Староновицкая, ул. Школьная, д.1	53.010220, 31.918434	отсутствует покрытие		нет	нет	нет		1	пятница		1	0,75	еврозахват					0					Староновицкий филиал МБДОУ Рудневоробьевский детский сад "Солнышко" ОГРН 1023201339149 Брянская область, Гордеевский район, д.Староновицкая, ул. Школьная, д.1		детский сад ул. Школьная, д.1
3212	контейнерная площадка	15211000000, Брянская область, Гордеевский район	II	Брянская область, Гордеевский район, с.Уношево, ул. Красногорская, д.15	53.000992, 31.810745	иное		да	нет	нет		2	вторник		2	0,75	еврозахват					0					МБОУ Уношевская СОШ Брянская область, Гордеевский район, с.Уношево, ул.Красногорская,д.15 ОГРН 1023201338940		МБОУ Уношевская ООШ
3213	Контейнерная площадка	15204551000, Брасовсуий район, п.Локоть	I	р.п. Локоть, ул. Дзержинского, д. 7 (МКД)	52.572413, 34.574596	бетон	6	да	нет	да	да	4	3 раза в неделю	зеленый металлопрокат с порошковой покраской	-	-	еврозахват	синий металлический сетчатый	3	1,1	еврозахват	1		-		-	-	п. Локоть отходы от населения	

3214	Контейнерная площадка	15204551000, Брасовский район, п.Локоть	1	р.п. Локоть, ул. Дзержинского, д. 16 (МКД)	52.571326, 34.571375	асфальт	8	да	нет	да	да	4	3 раза в неделю	зеленый металлопрокат с порошковой покраской	-	-	евроэахват	синий металлический сетчатый	3	1,1	евроэахват	1		-		-	-	п. Локоть отходы от населения	
3215	Контейнерная площадка	15204551000, Брасовский район, п.Локоть	1	р.п. Локоть, ул. Дзержинского, д. 3А (МКД)	52.574624, 34.575487	бетон	8	да	нет	да	да	4	3 раза в неделю	зеленый металлопрокат с порошковой покраской	-	-	евроэахват	синий металлический сетчатый	3	1,1	евроэахват	1		-		-	-	п. Локоть отходы от населения	
3216	Контейнерная площадка	15204551000, Брасовский район, п.Локоть	1	р.п. Локоть, пр-т Ленина, д. 6а (МКД)	52.562734, 34.578384	асфальт	6	нет	нет	да	да	3	3 раза в неделю	зеленый металлопрокат с порошковой покраской	-	-	евроэахват	синий металлический сетчатый	3	1,1	евроэахват	1		-		-	-	п. Локоть отходы от населения	
3217	Контейнерная площадка	15204551000, Брасовский район, п.Локоть	1	р.п. Локоть, пр-т Ленина, д. 29 (МКД)	52.567827, 34.574919	грунт	6	да	нет	да	да	4	3 раза в неделю	зеленый металлопрокат с порошковой покраской	-	-	евроэахват	синий металлический сетчатый	3	1,1	евроэахват	1		-		-	-	п. Локоть отходы от населения	
3218	Контейнерная площадка	15204551000, Брасовский район, п.Локоть	1	р.п. Локоть, пр-т Ленина, д. 49 (МКД)	52.569226, 34.575744	грунт	6	да	нет	да	да	3	3 раза в неделю	зеленый металлопрокат с порошковой покраской	-	-	евроэахват	синий металлический сетчатый	2	1,1	евроэахват	1		-		-	-	п. Локоть отходы от населения	
3219	Контейнерная площадка	15204551000, Брасовский район, п.Локоть	1	р.п. Локоть, ул. Вали Котика, д. 13 (МКД)	52.583131, 34.565847	щебень	6	нет	нет	нет	да	3	2 раза в неделю	зеленый металлопрокат с порошковой покраской	-	-	евроэахват	синий металлический сетчатый	2	1,1	евроэахват	-		-		-	-	п. Локоть отходы от населения	
3220	Контейнерная площадка	15204551000, Брасовский район, п.Локоть	1	р.п. Локоть, ул. Вали Котика, д. 25 (МКД)	52.579722, 34.565532	бетон	6	да	нет	да	да	5	3 раза в неделю	зеленый металлопрокат с порошковой покраской	-	-	евроэахват	синий металлический сетчатый	4	1,1	евроэахват	1		-		-	-	п. Локоть отходы от населения	
3221	Контейнерная площадка	15204551000, Брасовский район, п.Локоть	1	р.п. Локоть, ул. Северная, д. 2 (МКД)	52.573567, 34.571320	бетон	6	да	нет	нет	да	3	2 раза в неделю	зеленый металлопрокат с порошковой покраской	3	0,8	евроэахват	синий металлический сетчатый	2	1,1	евроэахват	-		-		-	-	п. Локоть отходы от населения	
3222	Контейнерная площадка	15204551000, Брасовский район, п.Локоть	1	р.п. Локоть, пер. Транспортный, д. 34	52.587217, 34.593999	бетон	6	да	нет	да	нет	2	1 раз в неделю (ср)	зеленый металлопрокат с порошковой покраской	-	0,8	евроэахват	синий металлический сетчатый	-	1,1	евроэахват	1		-		-	-	п. Локоть отходы от населения	
3223	Контейнерная площадка	15204551000, Брасовский район, п.Локоть	1	р.п. Локоть, ул. Транспортная, д. 64	52.590488, 34.576436	бетон	6	нет	нет	нет	нет	1	1 раз в неделю (ср)	зеленый металлопрокат с порошковой покраской	1	0,8	евроэахват	синий металлический сетчатый	-	1,1	евроэахват	-		-		-	-	п. Локоть отходы от населения	
3224	Контейнерная площадка	15204551000, Брасовский район, п.Локоть	1	р.п. Локоть, ул. Студенческая д. 1	52.559014, 34.574817	грунт	2	нет	нет	нет	нет	1	2 раза в неделю	зеленый металлопрокат с порошковой покраской	1	0,8	евроэахват		-	-	-	-		-		-	-	п. Локоть отходы от населения	
3225	Контейнерная площадка	15204551000, Брасовский район, п.Локоть	1	р.п. Локоть, ул. Лесозаводская д. 41	52.589818, 34.568800	грунт	6	нет	нет	нет	да	2	2 раза в неделю	зеленый металлопрокат с порошковой покраской	2	0,8	евроэахват	синий металлический сетчатый	2	1,1	евроэахват	-	-	-	-	-	-	п. Локоть отходы от населения	
3226	Контейнерная площадка	15204551000, Брасовский район, п.Локоть	1	р.п. Локоть, ул. Зеленая Роща, д. 44	52.593433, 34.566832	грунт	2	нет	нет	нет	да	3	2 раза в неделю	зеленый металлопрокат с порошковой покраской	1	0,8	евроэахват	синий металлический сетчатый	2	1,1	евроэахват	-	-	-	-	-	-	п. Локоть отходы от населения	
3227	Контейнерная площадка	15204551000, Брасовский район, п.Локоть	1	р.п. Локоть, пер. Лесозаводской, д. 5	52.587053, 34.572165	грунт	6	нет	нет	нет	да	8	3 раза в неделю	зеленый металлопрокат с порошковой покраской	4	0,8	евроэахват	синий металлический сетчатый	4	1,1	евроэахват	-	-	-	-	-		п. Локоть отходы от населения	
3228	Контейнерная площадка	15204551002, Брасовский район, п.Каменка	1	п. Каменка, д. 10	52.492965, 34.520945	бетон	10	да	нет	да	да	3	2 раза в неделю	зеленый металлопрокат с порошковой покраской	-	0,8	евроэахват	синий металлический сетчатый	2	1,1	евроэахват	1	-	-	-	-	-	п. Локоть отходы от населения	
3229	Контейнерная площадка	15204551002, Брасовский район, п.Каменка	1	п. Каменка, д. 17	52.497841, 34.521746	бетон	6	да	нет	нет	да	2	2 раза в неделю	зеленый металлопрокат с порошковой покраской	2	0,8	евроэахват	синий металлический сетчатый	1	1,1	евроэахват	-	-	-	-	-	-	п. Локоть отходы от населения	
3230	Контейнерная площадка	15204551000, Брасовский район, п.Локоть	1	рп Локоть пр-т Лени	2019, 34.5	асфальт	2	нет	нет	нет	да	2	2 раза в неделю	зеленый металлопрокат с порошковой покраской	2	0,75	евроэахват	-	1	1,1	-	-	1	-	1	-	Администрация брасовского р-и ИНН 326001109 ОГРН 102320253683	р.п. Локоть пр-кт Ленина д. 2 Администрация брасовского р-и ИНН 326001109 ОГРН 102320253683	Администрация брасовского р-и ИНН 326001109 ОГРН 102320253683

3231	Контейнерная площадка	15204551000, Брасовский район, п.Локоть	1	рп Локоть пр-т Лен	8454, 34.5	асфальт	2	нет	нет	нет	нет	1	2 раза в неделю	зеленый металлопрокат с порошковой покраской	1	0,8	еврозахват	-	-	-	-	-	-	-	-	УПФР в Севском муниципальном районе(межрайонное) 3226004115 1023202337993	р.п Локоть пр.Ленина 13 УПФР в Севском муниципальном районе(межрайонное) 3226004115 1023202337993	УПФР в Севском муниципальном районе(межрайонное) 3226004115 1023202337993
3232	Контейнерная площадка	15204551000, Брасовский район, п.Локоть	1	рп Локоть ул.Липова	8114, 34.5	асфальт	2	нет	нет	нет	нет	1	2 раза в неделю	зеленый металлопрокат с порошковой покраской	1	0,7	еврозахват	-	-	-	-	-	-	-	-	Управление Федеральной службы безопастности РФ по Брянской обл.	п.Локоть ул. Липовая алея д.74 Управление Федеральной службы безопастности РФ по Брянской обл.	Управление Федеральной службы безопастности РФ по Брянской обл.
3233	Контейнерная площадка	15204551000, Брасовский район, п.Локоть	1	рп Локоть пр-т Лен	8865, 34.5	асфальт	4,5	нет	нет	нет	нет	1	2 раза в неделю	зеленый металлопрокат с порошковой покраской	1	1,1	еврозахват	-	-	0	-	-	-	-	-	ФГБОУ ВО Брянский ГАУ	р.п Локоть пр.Ленина 15 А ФГБОУ ВО Брянский ГАУ	ФГБОУ ВО Брянский ГАУ
3234	Контейнерная площадка	15204551000, Брасовский район, п.Локоть	1	рп Локоть ул.Дзерж	8456, 34.5	асфальт	6	нет	нет	нет	нет	1	2 раза в неделю	зеленый металлопрокат с порошковой покраской	1	7,8	еврозахват	-	-	0	-	-	-	-	-	ООО Брасовские сыры	р.п Локоть ул. Дзержинского 2 ООО Брасовские сыры	ООО Брасовские сыры
3235	Контейнерная площадка	15204551000, Брасовский район, п.Локоть	1	рп Локоть ул.Красн	7812, 345	бетон	3	нет	нет	нет	нет	2	2 раза в неделю	зеленый металлопрокат с порошковой покраской	2	0,75	еврозахват	-	-	0	-	-	-	-	-	Брасовский Росп (Уфсп по брянской обл.	р.п локоть Краснозармейская 6а Брасовский Росп (Уфсп по брянской обл.	Брасовский Росп (Уфсп по брянской обл.
3236	Контейнерная площадка	15204551000, Брасовский район, п.Локоть	1	рп Локоть ул.Парко	8365, 34.5	асфальт	2	нет	нет	нет	нет	1	2 раза в неделю	зеленый металлопрокат с порошковой покраской	1	0,75	еврозахват	-	-	0	-	-	-	-	-	Прокуратура Брасовского р-н	р.п Локоть ул парковая д1 Прокуратура Брасовского р-н	Прокуратура Брасовского р-н
3237	Контейнерная площадка	15204551000, Брасовский район, п.Локоть	1	рп Локоть пр-т Лен	2920, 34.5	грунт	2	нет	нет	нет	нет	1	2 раза в неделю	зеленый металлопрокат с порошковой покраской	1	0,75	еврозахват	-	-	0	-	-	-	-	-	Брасовский р-н суд Брянской обл	п. локоть ул . Ленина 9 Брасовский р-н суд Брянской обл	Брасовский р-н суд Брянской обл
3238	Контейнерная площадка	15204551000, Брасовский район, п.Локоть	1	рп Локоть ул.Парко	8391, 34.5	асфальт	2	нет	нет	нет	нет	1	2 раза в неделю	зеленый металлопрокат с порошковой покраской	1	0,75	еврозахват	-	-	0	-	-	-	-	-	ГУ "Брасовская зональная ветлаборатория	р.п.Локоть Парковая д.53 ГУ "Брасовская зональная ветлаборатория	ГУ "Брасовская зональная ветлаборатория
3239	Контейнерная площадка	15204551000, Брасовский район, п.Локоть	1	рп Локоть ул.Парко	8391, 34.5	грунт	2	нет	нет	нет	нет	1	2 раза в неделю	зеленый металлопрокат с порошковой покраской	1	0,75	еврозахват	-	-	0	-	-	-	-	-	ГБУ Брянской обл. брасовская районная ветеринарная станция по борьбе с болез жив. 3206002254 1023202535730	р.п. Локоть ул. Парковая 53а ГБУ Брянской обл. брасовская районная ветеринарная станция по борьбе с болез жив. 3206002254 1023202535730	ГБУ Брянской обл. брасовская районная ветеринарная станция по борьбе с болез жив. 3206002254 1023202535730

3240	Контейнерная площадка	15204551000, Брасовский район, п.Локоть	I	рп Локоть пр-т Лени	2345, 34.5	грунт	2	нет	нет	нет	нет	1	2 раза в неделю	зеленый металлопрокат с порошковой покраской	1	0,75	еврозахват	-	-	0	-	-	-	-	-	-	УФПС Брянской обла - филиал ФГУП Почта России	р.П. локоть пр-т Ленина д.1 УФПС Брянской обла - филиал ФГУП Почта России	УФПС Брянской обла - филиал ФГУП Почта России
3241	Контейнерная площадка	15204551000, Брасовский район, п.Локоть	I	рп Локоть ул.Студен	2515, 34.5	бетон	2	нет	нет	нет	нет	1	2 раза в неделю	зеленый металлопрокат с порошковой покраской	1	0,75	еврозахват	-	-	0	-	-	-	-	-	-	АО "Газпром газораспределени Брянск 3234007455	р.п. Локоть Студенческая 13а АО "Газпром газораспределени Брянск 3234007455	АО "Газпром газораспределени Брянск 3234007455
3242	Контейнерная площадка	15204551000, Брасовский район, п.Локоть	I	рп Локоть ул.Держк	2570, 34.5	асфальт	4	нет	нет	нет	нет	2	2 раза в неделю	зеленый металлопрокат с порошковой покраской	2	0,75	еврозахват	-	-	0	-	-	-	-	-	-	МО МВД России Навлинский	р.п. локоть ул. Держинского 3 МО МВД России Навлинский	МО МВД России Навлинский
3243	Контейнерная площадка	15204551000, Брасовский район, п.Локоть	I	рп Локоть ул.Красв	2475, 34.5	грунт	2	нет	нет	нет	нет	1	2 раза в неделю	зеленый металлопрокат с порошковой покраской	1	0,75	еврозахват	-	-	0	-	-	-	-	-	-	Отделение по Брасовскому казначейству по Брянской обл. 326002367 1023202536961	р.п Локоть Красноармейская д.7 Отделение по Брасовскому казначейству по Брянской обл. 326002367 1023202536961	Отделение по Брасовскому казначейству по Брянской обл. 326002367 1023202536961
3244	Контейнерная площадка	15204551000, Брасовский район, п.Локоть	I	рп Локоть ул.Липов	2457, 34.5	асфальт	2	нет	нет	нет	нет	1	2 раза в неделю	зеленый металлопрокат с порошковой покраской	1	0,75	еврозахват	-	-	0	-	-	-	-	-	-	АО Конный завод "Локотской 3206004283 1023202538974	р.п. Локоть ул. Липовая аллея д.79 АО Конный завод "Локотской 3206004283 1023202538974	АО Конный завод "Локотской 3206004283 1023202538974
3245	Контейнерная площадка	15204551000, Брасовский район, п.Локоть	I	рп Локоть ул.Марко	2580, 34.5	асфальт	2	нет	нет	нет	нет	1	2 раза в неделю	зеленый металлопрокат с порошковой покраской	1	0,8	еврозахват	-	-	0	-	-	-	-	-	-	АО БРЯНСК АВТОДОР 3250510627 1093254003226	р.П. Локоть ул. Маркова д.146 АО БРЯНСК АВТОДОР 3250510627 1093254003226	АО БРЯНСК АВТОДОР 3250510627 1093254003226
3246	Контейнерная площадка	15204551000, Брасовский район, п.Локоть	I	рп Локоть ул.Красно	2270, 34.5	асфальт	2	нет	нет	нет	нет	1	2 раза в неделю	зеленый металлопрокат с порошковой покраской	1	0,8	еврозахват	-	-	0	-	-	-	-	-	-	ООО Радуга 3249001840 1063249002013	п. Локоть ул.Красноармейская д.1 ООО Радуга 3249001840 1063249002013	Радуга 3249001840 1063249002013
3247	Контейнерная площадка	15204551000, Брасовский район, п.Локоть	I	рп Локоть ул.Полев	2234, 34.5	асфальт	2	нет	нет	нет	нет	1	2 раза в неделю	зеленый металлопрокат с порошковой покраской	1	0,8	еврозахват	-	-	0	-	-	-	-	-	-	ПАО МРСК Центра Брянскэнерго	п. локоть ул. Полевая д.48 ПАО МРСК Центра Брянскэнерго	АО МРСК Центра Брянскэнерго
3248	Контейнерная площадка	15204551000, Брасовский район, п.Локоть	I	рп Локоть ул.Красно	2062, 34.5	асфальт	2	нет	нет	нет	нет	1	2 раза в неделю	зеленый металлопрокат с порошковой покраской	1	0,8	еврозахват	-	-	0	-	-	-	-	-	-	ПАО Сбербанк	р.п. Локоть ул. Красноармейская 1а ПАО Сбербанк	ПАО Сбербанк

3249	Контейнерная площадка	15204551000, Брасовский район, п.Локоть	1	рп Локоть ул.Гагари	3755, 34.5	бетон	2	нет	нет	нет	нет	1	2 раза в неделю	зеленый металлопрокат с порошковой покраской	1	0,75	еврозахват	-	-	0	-	-	-	-	-	-	ПАО Брасовская тш ДОСААФ Роосии 320600377 1022320002242	р.п. Локоть улл. Гагарина 20а ПАО Брасовская тш ДОСААФ Роосии 320600377 1022320002242	ПАО Брасовская тш ДОСААФ Роосии 320600377 1022320002242
3250	Контейнерная площадка	15204551000, Брасовский район, п.Локоть	1	рп Локоть ул.Липова	3486, 34.5	грунт	6	нет	нет	нет	нет	3	2 раза в неделю	зеленый металлопрокат с порошковой покраской	3	1,1 :1,1; 0,75	еврозахват	-	-	0	-	-	-	-	-	-	ГБУЗ Брасовская ЦРБ 3206002590 1023202536763	Р.п.Липовая аллея д.58 ГБУЗ Брасовская ЦРБ 3206002590 1023202536763	ГБУЗ Брасовская ЦРБ 3206002590 1023202536763
3251	Контейнерная площадка	15204551000, Брасовский район, п.Локоть	1	рп Локоть ул.Липова	3278, 34.5	асфальт	2	нет	нет	нет	нет	1	2 раза в неделю	зеленый металлопрокат с порошковой покраской	1	0,8	еврозахват	-	-	0	-	-	-	-	-	-	ООО Агроторг	п. Локоть Липовая Аллея д.54 ООО Агроторг	ООО Агроторг
3252	Контейнерная площадка	15204551000, Брасовский район, п.Локоть	1	рп Локоть пр-т Лени	3730, 34.5	грунт	6	нет	нет	нет	нет	3	2 раза в неделю	зеленый металлопрокат с порошковой покраской	3	0,75	еврозахват	-	-	0	-	-	-	-	-	-	ООО Общепит 3206004043	п. Локоть пр-т ленина д.8 ООО Общепит 3206004043	ООО Общепит 3206004043
3253	Контейнерная площадка	15204551000, Брасовский район, п.Локоть	1	рп Локоть ул.Советс	3212, 34.5	асфальт	2	нет	нет	нет	нет	1	2 раза в неделю	зеленый металлопрокат с порошковой покраской	1	0,8	еврозахват	-	-	0	-	-	-	-	-	-	МБОУ Локотской Детский сад №1 3206004131	р.п. локоть ул.Советская д.19 .МБОУ Локотской Детский сад №1 3206004131	МБОУ Локотской Детский сад №1 3206004131
3254	Контейнерная площадка	15204551000, Брасовский район, п.Локоть	1	рп Локоть ул.Вали К	3626, 34.5	асфальт	2	нет	нет	нет	нет	1	2 раза в неделю	зеленый металлопрокат с порошковой покраской	1	0,8	еврозахват	-	-	0	-	-	-	-	-	-	МБОУ Локотской Детский сад №2 3206004124	р.п Локотьул. Вали котика 21.МБОУ Локотской Детский сад №2 3206004124	МБОУ Локотской Детский сад №2 3206004124
3255	Контейнерная площадка	15204551000, Брасовский район, п.Локоть	1	рп Локоть ул.Школь	3727, 34.5	асфальт	2	нет	нет	нет	нет	1	2 раза в неделю	зеленый металлопрокат с порошковой покраской	1	0,8	еврозахват	-	-	0	-	-	-	-	-	-	МБОУ Локотской Детский сад №3 3206004117	п. локоть школьная д.2 МБОУ Локотской Детский сад №3 3206004117	МБОУ Локотской Детский сад №3 3206004117
3256	Контейнерная площадка	15204551000, Брасовский район, п.Локоть	1	рп Локоть ул.Маяко	3042, 34.5	асфальт	2	нет	нет	нет	нет	1	2 раза в неделю	зеленый металлопрокат с порошковой покраской	1	0,8	еврозахват	-	-	0	-	-	-	-	-	-	МБОУ Локотской Детский сад №4 32499001784	п.локоть ул. Маяковского д.10МБОУ Локотской Детский сад №4 32499001784	МБОУ Локотской Детский сад №4 32499001784
3257	Контейнерная площадка	15204551000, Брасовский район, п.Локоть	1	рп Локоть ул.Школь	3535, 34.5	асфальт	2	нет	нет	нет	нет	1	2 раза в неделю	зеленый металлопрокат с порошковой покраской	1	0,8	еврозахват	-	-	0	-	-		-		-	МБОУ Локотская СОШ №1 326003748	р.п. локоть ул. Школьная 1а .МБОУ Локотская СОШ №1 326003748	МБОУ Локотская СОШ №1 326003748
3258	Контейнерная площадка	15204551000, Брасовский район, п.Локоть	1	рп Локоть пр-т Лени	3024, 34.5	асфальт	2	нет	нет	нет	нет	1	2 раза в неделю	зеленый металлопрокат с порошковой покраской	1	0,8	еврозахват	-	-	0	-	-	-	-	-	-	МБУК Локотской дом культуры им. Менякина 3249001784 1063249000726	рп. Локоть пр. Ленина д.6 МБУК Локотской дом культуры им. Менякина 3249001784 1063249000726	МБУК Локотской дом культуры им. Менякина 3249001784 1063249000726

3259	Контейнерная площадка	15204551000, Брасовский район, п.Локоть	1	рп Локоть ул.Вали 3	615, 34.5	асфальт	2	нет	нет	нет	нет	1	2 раза в неделю	зеленый металлопрокат с порошковой покраской	1	0,8	еврозахват	-	-	0	-	-		-		-	МБОУ Локотская СОШ №2 326003755	р.п Локоть ул. Вали Котика д.19 МБОУ Локотская СОШ №2 326003755	МБОУ Локотская СОШ №2 326003755
3260	Контейнерная площадка	15204551000, Брасовский район, п.Локоть	1	рп Локоть пр-т Лен	967, 34.5	асфальт	2	нет	нет	нет	нет	1	2 раза в неделю	зеленый металлопрокат с порошковой покраской	1	0,8	еврозахват	-	-	0	-	-		-		-	МБОУ Локотская СОШ №3 326003762	р.п. Локоть пр-т Ленина д.67 МБОУ Локотская СОШ №3 326003762	МБОУ Локотская СОШ №3 326003762
3261	Контейнерная площадка	15204551000, Брасовский район, п.Локоть	1	рп Локоть ул.Павши	880, 34.5	грунт	2	нет	нет	нет	нет	1	2 раза в неделю	зеленый металлопрокат с порошковой покраской	1	0,75	еврозахват	-	-	0	-	-	-	-	-	-	отдел образования администрации Брасовского р-н 3206002470 1023202536631	р.п Локоть ул. Павших Героев д.7 отдел образования администрации Брасовского р-н 3206002470 1023202536631	отдел образования администрации Брасовского р-н 3206002470 1023202536631
3262	Контейнерная площадка	15204551000, Брасовский район, п.Локоть	1	рп Локоть ул.Дзерж	384, 34.5	грунт	2	нет	нет	нет	нет	2	2 раза в неделю	зеленый металлопрокат с порошковой покраской	2	0,75	еврозахват	-	-	0	-	-	-	-	-	-	магазин Перекресток	п. Локоть ул. Дзержинского д.36 магазин Перекресток	магазин Перекресток
3263	Контейнерная площадка	15204551000, Брасовский район, п.Локоть	1	рп Локоть пр-т Лен	218, 34.5	асфальт	2	нет	нет	нет	нет	1	2 раза в неделю	зеленый металлопрокат с порошковой покраской	1	0,8	еврозахват	-	-	0	-	-	-	-	-	-	МБОУ Локотской Детский сад №5 3206004131	п. локоть пр-т Ленина д12 МБОУ Локотской Детский сад №5 3206004131	МБОУ Локотской Детский сад №5 3206004131
3264	Контейнерная площадка	15204551000, Брасовский район, п.Локоть	1	рп Локоть ул.Приво	605, 34.5	грунт	2	нет	нет	нет	нет	1	2 раза в неделю	зеленый металлопрокат с порошковой покраской	1	0,75	еврозахват	-	-	0	-	-	-	-	-	-	ооо ЕВРОТАРА 3123349238 1143123013527	п.Локоть Привокзальная д.7 ООО ЕВРОТАРА 3123349238 1143123013527	ооо ЕВРОТАРА 3123349238 1143123013527
3265	Контейнерная площадка	15204551000, Брасовский район, п.Локоть	1	рп Локоть, пр-т Лен	345, 34.5	грунт	2	нет	нет	нет	нет	1	2 раза в неделю	зеленый металлопрокат с порошковой покраской	1	0,75	еврозахват	-	-	0	-	-	-	-	-	-	ПАО Ростелеком	п. локоть пр-т Ленина д.7 ПАО Ростелеком	ПАО Ростелеком
3266	Контейнерная площадка	15204551000, Брасовский район, п.Локоть	1	рп Локоть ул.Красна	382, 34.5	грунт	2	нет	нет	нет	нет	1	2 раза в неделю	зеленый металлопрокат с порошковой покраской	1	0,75	еврозахват	-	-	0	-	-	-	-	-	-	ООО Хлебокомбинат 3249003566 1073249000890	п. Локоть ул. Красноармеская д38 ООО Хлебокомбинат 3249003566 1073249000890	ООО Хлебокомбинат 3249003566 1073249000890
3267	Контейнерная площадка	15204551000, Брасовский район, п.Локоть	1	рп Локоть ул.Дзерж	312, 34.5	асфальт	2	нет	нет	нет	нет	1	2 раза в неделю	зеленый металлопрокат с порошковой покраской	1	0,75	еврозахват	-	-	0	-	-	-	-	-	-	ГУП Брянскоммуэнерго	п. Локоть ул. Дзержинского д.16 ГУП Брянскоммуэнерго	ГУП Брянскоммуэнерго
3268	Контейнерная площадка	15204551000, Брасовский район, п.Локоть	1	рп Локоть пр-т Лен	363, 34.5	асфальт	2	да	нет	нет	нет	1	2 раза в неделю	зеленый металлопрокат с порошковой покраской	1	0,8	еврозахват	-	-	0	-	-	-	-	-	-	ИП Клоенков В.В. 320600291419 304324911000080	п. локоть пр-т Ленина 4 ИП Клоенков В.В. 320600291419 304324911000080	ИП Клоенков В.В. 320600291419 304324911000080

3269	Контейнерная площадка	15204551000, Брасовский район, п.Локоть	1	рп Локоть ул.Липова	1704, 345	асфальт	2	нет	нет	нет	нет	1	2 раза в неделю	зеленый металлопрокат с порошковой покраской	1	0,8	еврозахват	-	-	0	-	-	-	-	-	-	ГКУ Брянской области Брасовское Лесничество 3249003580 1073249000901	п. Локоть ул. Липовая алея д.2 ГКУ Брянской области Брасовское Лесничество 3249003580 1073249000901	ГКУ Брянской области Брасовское Лесничество 3249003580 1073249000901
3270	Контейнерная площадка	15204551000, Брасовский район, п.Локоть	1	рп Локоть ул.Механ	2666, 34.5	асфальт	2	нет	нет	нет	нет	1	2 раза в неделю	зеленый металлопрокат с порошковой покраской	1	0,8	еврозахват	-	-	0	-	-	-	-	-	-	ООО Лавр 3249001921 1063249004543	п. Локоть ул. Механизаторов д.5 ООО Лавр 3249001921 1063249004543	ООО Лавр 3249001921 1063249004543
3271	Контейнерная площадка	15204551000, Брасовский район, п.Локоть	1	рп Локоть ул.Транс	3382, 34.5	грунт	2	нет	нет	нет	нет	1	2 раза в неделю	зеленый металлопрокат с порошковой покраской	1	0,8	еврозахват	-	-	0	-	-	-	-	-	-	Брасовское РАЙПО 320600049 1023202536862	п. Локоть ул. Транспортная д.13 Брасовское РАЙПО 320600049 1023202536862	Брасовское РАЙПО 320600049 1023202536862
3272	Контейнерная площадка	15204551000, Брасовский район, п.Локоть	1	рп Локоть, ул.Побед	3382, 34.5	грунт	2	нет	нет	нет	нет	1	2 раза в неделю	зеленый металлопрокат с порошковой покраской	1	0,8	еврозахват	-	-	0	-	-	-	-	-	-	ООО Агроторг	п. Локоть ул. Ул. Победа ООО Агроторг	ООО Агроторг
3273	Контейнерная площадка	15204551000, Брасовский район, п.Локоть	1	рп Локоть ул.Лесоза	3343, 34.5	асфальт	2	нет	нет	нет	нет	1	2 раза в неделю	зеленый металлопрокат с порошковой покраской	1	0,8	еврозахват	-	-	0	-	-	-	-	-	-	ООО Локоть мебель 3249004834 1093249000294	п. Локоть ул. Лесозоводская 17 ООО Локоть мебель 3249004834 1093249000294	ООО Локоть мебель 3249004834 1093249000294
3274	Контейнерная площадка	15204551000, Брасовский район, п.Локоть	1	рп Локоть ул.Побед	4174 345	асфальт	4	нет	нет	нет	нет	2	2 раза в неделю	зеленый металлопрокат с порошковой покраской	2	0,8	еврозахват	-	-	0	-	-	-	-	-	-	ПО Кооператор 3249000639 1053238521225	п. локоть ул. Победы 27а ПО Кооператор 3249000639 1053238521225	ПО Кооператор 3249000639 1053238521225
3275	Контейнерная площадка	15204551000, Брасовский район, п.Локоть	1	рп Локоть ул.Побед	2599, 34.5	бетон	2,25	нет	нет	нет	нет	1	2 раза в неделю	зеленый металлопрокат с порошковой покраской	1	0,84	еврозахват	-	-	0	-	-	-	-	-	-	ИП Уткин В.Н. 32061735152 316332560055652	п. локоть Дзержинского 166 ИП Уткин В.Н. 32061735152 316332560055652	ИП Уткин В.Н. 32061735152 316332560055652
3276	Контейнерная площадка	15204551000, Брасовский район, п.Локоть	1	рп Локоть ул.Дзерж	0731, 34.5	асфальт	4	нет	нет	нет	нет	по согласованию с рег. Опер	2 раза в неделю	зеленый металлопрокат с порошковой покраской	по согласованию с рег. Опер		еврозахват	-	-	0	-	-	-	-	-	-	ИП Клюеников Е.П. 320600406356 318325600027024	п.Каенка дом 14. ИП Клюеников Е.П. 320600406356 318325600027024	ИП Клюеников Е.П. 320600406356 318325600027024
3277	Контейнерная площадка	15204551000, Брасовский район, п.Локоть	1	п.Каменка д.14	4179, 34.5	асфальт	2	нет	нет	нет	нет	1	2 раза в неделю	зеленый металлопрокат с порошковой покраской	1	0,8	еврозахват	-	-	0	-	-	-	-	-	-	МБДОУ Брасовского р-н Каменский детский сад	п. Локоть ул. Лесозоводская вблизи д.41 МБДОУ Брасовского р-н Каменский детский сад	МБДОУ Брасовского р-н Каменский детский сад
3278	Контейнерная площадка	15204551000, Брасовский район, п.Локоть	1	рп Локоть ул.Липов	3069, 34.5	бетон	4,5	нет	нет	нет	нет	1	2 раза в неделю	зеленый металлопрокат с порошковой покраской	1	0,75	еврозахват	-	-	0	-	-	-	-	-	-	Голенок В.В.	п. Локоть ул. Липовая аллея д.44	Голенок В.В.

3279	Контейнерная площадка	15204551000, Брасовский район, п.Локоть	1	рп Локоть ул.Липова	0314, 34.5	бетон	4,5	нет	нет	нет	нет	2	2 раза в неделю	зеленый металлопрокат с порошковой покраской	2	0,75	евгозахват	-	-	0	-	-	-	-	-	-	ИП Костюченко М.В. 324900358774 31532560035962	п. локоть ул. Липовая Аллея 576 ИП Костюченко М.В. 324900358774 31532560035962	ИП Костюченко М.В. 324900358774 31532560035962
3280	Контейнерная площадка	15204551000, Брасовский район, п.Локоть	1	рп Локоть пр-т Лени	4437, 34.5	бетон	4,5	нет	нет	нет	нет	2	2 раза в неделю	зеленый металлопрокат с порошковой покраской	2	0,75	евгозахват	-	-	0	-	-	-	-	-	-	Трищев Д.В	отходы от магазина смешенной группы	Трищев Д.В
3281	Контейнерная площадка	15204808001, Брасовсуий район, с.Брасово	1	с. Брасово, пер. Октябрьский, д. 1	52.59103 0, 34.60013 5	щебень	6	нет	нет	нет	нет	1	2 раза в неделю	зеленый металлопрокат с порошковой покраской	1	0,8	евгозахват	-	-	0	-	-	-	-	-	-	-	отходы от населения	
3282	Контейнерная площадка	15204808001, Брасовсуий район, с.Брасово	1	с.Брасово ул.Октябр	6051, 34.5	щебень	6	нет	нет	нет	нет	1	2 раза в неделю	зеленый металлопрокат с порошковой покраской	1	0,8	евгозахват	-	-	0	-	-	-	-	-	-	Брасовкое РАЙПО 3206000049	Брасовкое РАЙПО 3206000049	Брасовкое РАЙПО 3206000049
3283	Контейнерная площадка	15204808001, Брасовсуий район, с.Брасово	1	с. Брасово, ул. Первомайская, д. 151	52.58342 9, 34.62148 9	асфальт	6	нет	нет	нет	нет	1	2 раза в неделю	зеленый металлопрокат с порошковой покраской	1	0,8	евгозахват	-	-	0	-	-	-	-	-	-	-	отходы от населения	
3284	Контейнерная площадка	15204814002, Брасовсуий район, д.Городище1	1	д. Городище 1-е, ул.Молодежная д.1	52.00811 4, 37.97961 1	асфальт	2	нет	нет	нет	нет	3	2 раза в неделю	зеленый металлопрокат с порошковой покраской	3	0,8	евгозахват	синий металлический сетчатый	1	1,1	евгозахват	-	1-	-	1	-	Администрация Вороновологского с/п	отходы населения д. Городище 1-е, ул.Молодежная	
3285	Контейнерная площадка	15204814002, Брасовсуий район, д.Городище1	1	д. Городище 1-е, ул. Лесная, д. 11	53.24019 4, 36.42922 7	асфальт	2	нет	нет	нет	нет	1	2 раза в неделю	зеленый металлопрокат с порошковой покраской	1	0,8	евгозахват	-	-		-	-	1	-	1	-	Администрация Вороновологского с/п	отходы населения д. Городище 1-е, ул. Лесная,	
3286	Контейнерная площадка	15204814003, Брасовсуий район, п.Красный Колодец	1	п. Красный Колодец, ул. Ленина, д. 2	52.59464 6, 34.50656 3	асфальт	2	нет	нет	нет	нет	1	2 раза в неделю	зеленый металлопрокат с порошковой покраской	1		евгозахват	-	-		-	-	-	-	--	-	Администрация Вороновологского с/п	отходы населения п. Красный Колодец, ул. Ленина.	
3287	Контейнерная площадка	15204814003, Брасовсуий район, п.Красный Колодец	1	п. Красный Колодец, ул. Ленина, д. 13	52.59377 8, 34.50301 3	асфальт	2	нет	нет	нет	да	1	2 раза в неделю	зеленый металлопрокат с порошковой покраской	1	0,8	евгозахват	синий металлический сетчатый	1	1,1	евгозахват	-	2	-	2	-	Администрация Вороновологского с/п	отходы населения п. Красный Колодец, ул. Ленина.	
3288	Контейнерная площадка	15204814003, Брасовсуий район, п.Красный Колодец	1	п. Красный Колодец, ул. Ленина, д. 26	52.59333 1, 34.49685 3	асфальт	2	нет	нет	нет	да	2	2 раза в неделю	зеленый металлопрокат с порошковой покраской	2	0,8	евгозахват	синий металлический сетчатый	1	1,1	евгозахват	-	-	-	-	-	Администрация Вороновологского с/п	отходы населения п. Красный Колодец, ул. Ленина.	
3289	Контейнерная площадка	15204814003, Брасовсуий район, п.Красный Колодец	1	п. Красный Колодец, ул. Первомайская д.7	52.60371 2, 34.50827 0	асфальт	2	нет	нет	нет	нет	1	2 раза в неделю	зеленый металлопрокат с порошковой покраской	1	0,8	евгозахват	-	-		-	-	-	-	-	-	Администрация Вороновологского с/п	отходы населения п. Красный Колодец, ул. Первомайская	
3290	Контейнерная площадка	15204814003, Брасовсуий район, п.Красный Колодец	1	п. Красный Колодец, ул. Лесная, д. 11	52.60835 0, 34.50591 5	асфальт	2	нет	нет	нет	нет	1	2 раза в неделю	зеленый металлопрокат с порошковой покраской	1	0,8	евгозахват	-	-	-	-	-	-	-	-	-	Администрация Вороновологского с/п	отходы населения п. Красный Колодец, ул. Лесная,	
3291	Контейнерная площадка	15204814001, Брасовсуий район, п.Воронов Лог	1	п. Воронов Лог, ул. Центральная, д. 5	52.53986 7, 34.50593 9	бетон	2	нет	нет	нет	нет	1	2 раза в неделю	зеленый металлопрокат с порошковой покраской	1	0,8	евгозахват	-	-	-	-	-	1	-	1	-	Администрация Вороновологского с/п	отходы населения п. Воронов Лог, ул. Центральная,	
3292	Контейнерная площадка	15204814001, Брасовсуий район, п.Воронов Лог	1	п. Воронов Лог, пер. Центральный, д. 1	52.54285 9, 34.51185 3	бетон	2	нет	нет	нет	да	2	2 раза в неделю	зеленый металлопрокат с порошковой покраской	2	0,8	евгозахват	синий металлический сетчатый	2	1,1	евгозахват	-	-	-	-	-	Администрация Вороновологского с/п	отходы населения п. Воронов Лог, пер. Центральный.	
3293	Контейнерная площадка	15204814001, Брасовсуий район, п.Воронов Лог	1	п. Воронов Лог, ул. Луговая д.6	52.53672 8, 34.50544 0	бетон	2	нет	нет	нет	нет	2	2 раза в неделю	зеленый металлопрокат с порошковой покраской	2	0,8	евгозахват	-	-	-	-	-	1	-	1	-	Администрация Вороновологского с/п	отходы населения п. Воронов Лог, ул. Луговая	
3294	Контейнерная площадка	15204832002, Брасовсуий район, п.Коммуна	1	п. Коммуна, ул. Центральная, д. 18	52.53042 5, 34,47734 0	бетон	2	нет	нет	нет	нет	1	2 раза в неделю	зеленый металлопрокат с порошковой покраской	1	0,8	евгозахват	синий металлический сетчатый	-	-	-	-	-	-	-	-	Администрация Крупецкого с/п	п. Коммуна, ул. Центральная, д. 18	
3295	Контейнерная площадка	15204832002, Брасовсуий район, п.Коммуна	1	п. Коммуна, ул. Центральная, д. 28	52,52911 3, 34,47332 0	бетон	6	нет	нет	нет	нет	1	2 раза в неделю	зеленый металлопрокат с порошковой покраской	1	0,75	евгозахват	-	-	-	-	-	-	-	-	-	Администрация Крупецкого с/п	п. Коммуна, ул. Центральная, д. 28	

3296	Контейнерная площадка	15204832002, Брасовсуий район, п.Коммуна	1	п. Коммуна, ул. Луговая, д. 7	52,528235, 34,477522	бетон	6	нет	нет	нет	да	2	2 раза в неделю	зеленый металлопрокат с порошковой покраской	2	0,75	евразахват	синий металлический сетчатый	1	1,1	евразахват	-	-	-	-	-	Администрация Крупецкого с/п	п. Коммуна, ул. Луговая, д. 7	
3297	Контейнерная площадка	15204832002, Брасовсуий район, п.Коммуна	1	п. Коммуна, пер. Садовый, д. 13	52,526434, 34,470232	бетон	6	нет	нет	нет	нет	2	2 раза в неделю	зеленый металлопрокат с порошковой покраской	2	0,75	евразахват	-	-	-	-	-	-	-	-	-	Администрация Крупецкого с/п	п. Коммуна, пер. Садовый, д. 13	
3298	Контейнерная площадка	15204832002, Брасовсуий район, п.Коммуна	1	п. Коммуна, ул. Молодежная, д. 13	52,520529, 34,467711	бетон	6	нет	нет	нет	да	1	2 раза в неделю	зеленый металлопрокат с порошковой покраской	1	0,75	евразахват	синий металлический сетчатый	1	1,1	евразахват	-	-	-	-	-	Администрация Крупецкого с/п	п. Коммуна, ул. Молодежная, д. 13	
3299	Контейнерная площадка	15204832001, Брасовсуий район, д.Крупец	1	д. Крупец, ул. Центральная, д. 25 (38Б)	52,513707, 34,425702	бетон	6	нет	нет	нет	нет	1	2 раза в неделю	зеленый металлопрокат с порошковой покраской	1	0,75	евразахват	-	-	-	-	-	1	-	1	-	Администрация Крупецкого с/п	д. Крупец, ул. Центральная, д. 25 (38Б)	
3300	Контейнерная площадка	15204832001, Брасовсуий район, д.Крупец	1	д. Крупец, ул. Центральная, д. 39 (44)	52,513034, 34,422462	бетон	6	нет	нет	нет	да	1	2 раза в неделю	зеленый металлопрокат с порошковой покраской	1	0,75	евразахват	синий металлический сетчатый	1	1,1	евразахват	-	-	-	-	-	Администрация Крупецкого с/п	д. Крупец, ул. Центральная, д. 39 (44)	
3301	Контейнерная площадка	15204832001, Брасовсуий район, д.Крупец	1	д. Крупец, ул. Центральная, д. 60	52,512502, 34,419061	бетон	6	нет	нет	нет	да	1	2 раза в неделю	зеленый металлопрокат с порошковой покраской	1	0,75	евразахват	синий металлический сетчатый	1	1,1	евразахват	-	-	-	-	-	Администрация Крупецкого с/п	д. Крупец, ул. Центральная, д. 60	
3302	Контейнерная площадка	15204832001, Брасовсуий район, д.Крупец	1	д. Крупец, ул. Центральная, д. 76	52,511282, 34,415651	бетон	6	нет	нет	нет	нет	1	2 раза в неделю	зеленый металлопрокат с порошковой покраской	1	0,75	евразахват	-	-	-	-	-	-1	-	1	-	Администрация Крупецкого с/п	д. Крупец, ул. Центральная, д. 76	
3303	Контейнерная площадка	15204832001, Брасовсуий район, д.Крупец	1	д. Крупец, ул. Октябрьская, д. 1	52,514934, 34,410708	бетон	6	нет	нет	нет	нет	1	2 раза в неделю	зеленый металлопрокат с порошковой покраской	1	0,75	евразахват	-	-	-	-	-	-	-	-	-	Администрация Крупецкого с/п	д. Крупец, ул. Октябрьская, д. 1	
3304	Контейнерная площадка	15204832001, Брасовсуий район, д.Крупец	1	д. Крупец, ул. Центральная, д. 98	52,510533, 34,404813	бетон	6	нет	нет	нет	да	1	2 раза в неделю	зеленый металлопрокат с порошковой покраской	1	0,75	евразахват	синий металлический сетчатый	1	1,1	евразахват	-	-	-	-	-	Администрация Крупецкого с/п	д. Крупец, ул. Центральная, д. 98	
3305	Контейнерная площадка	15204832001, Брасовсуий район, д.Крупец	1	д. Крупец, ул. Центральная, д. 104	52,510886, 34,401460	бетон	6	нет	нет	нет	да	1	2 раза в неделю	зеленый металлопрокат с порошковой покраской	1	0,75	евразахват	синий металлический сетчатый	1	1,1	евразахват	-	-	-	-	-	Администрация Крупецкого с/п	д. Крупец, ул. Центральная, д. 104	
3306	Контейнерная площадка	15204832001, Брасовсуий район, д.Крупец	1	д. Крупец, ул. Центральная, д. 121	52,510151, 34,393805	бетон	6	нет	нет	нет	нет	1	2 раза в неделю	зеленый металлопрокат с порошковой покраской	1	0,75	евразахват	-	-	-	-	-	1	-	1	-	Администрация Крупецкого с/п	д. Крупец, ул. Центральная, д. 121	
3307	Контейнерная площадка	15204832001, Брасовсуий район, д.Крупец	1	д. Крупец, ул. Лесная, д. 8 (9)	52,508382, 34,388205	бетон	6	нет	нет	нет	нет	1	2 раза в неделю	зеленый металлопрокат с порошковой покраской	1	0,75	евразахват	-	-	-	-	-	1	-	1	-	Администрация Крупецкого с/п	д. Крупец, ул. Лесная, д. 8 (9)	
3308	Контейнерная площадка	15204832004, Брасовсуий район, с.Холмецкий Хутор	1	с. Холмецкий Хутор, ул. Центральная, д. 6	52,506837, 34,342269	бетон	6	нет	нет	нет	нет	1	2 раза в неделю	зеленый металлопрокат с порошковой покраской	1	0,75	евразахват	-	-	-	-	-	1	-	1	-	Администрация Крупецкого с/п	с. Холмецкий Хутор, ул. Центральная, д. 6	
3309	Контейнерная площадка	15204832004, Брасовсуий район, с.Холмецкий Хутор	1	с. Холмецкий Хутор, ул. Центральная, д. 13А	52.514053, 34.338615	бетон	6	нет	нет	нет	нет	1	2 раза в неделю	зеленый металлопрокат с порошковой покраской	1	0,75	евразахват	-	-	-	-	-	-	-	-	-	Администрация Крупецкого с/п	с. Холмецкий Хутор, ул. Центральная, д. 13А	
3310	Контейнерная площадка	15204832003, Брасовсуий район, д.Тарасовка	1	д. Тарасовка ул. Молодежная д.2/2	52.580571, 34.364791	бетон	6	нет	нет	нет	нет	1	2 раза в неделю	зеленый металлопрокат с порошковой покраской	1	0,75	евразахват	--	-	-	-	-	-	-	-	-	Администрация Крупецкого с/п	д. Тарасовка ул. Молодежная д.2/2	
3311	Контейнерная площадка	15204832006, Брасовсуий район, д.Щемякино	1	д. Щемякино ул. Центральная д.3	52.582804, 34.382991	бетон	6	нет	нет	нет	нет	1	2 раза в неделю	зеленый металлопрокат с порошковой покраской	1	0,75	евразахват	-	-	-	-	-	-	-	-	-	Администрация Крупецкого с/п	д. Щемякино ул. Центральная д.3	
3312	Контейнерная площадка	15204804005, Брасовсуий район, д.Потребы	1	д. Потребы, Гаражи	52.651213, 34.527946	грунт	6	нет	нет	нет	да	1	2 раза в неделю	зеленый металлопрокат с порошковой покраской	-	-	-	синий металлический сетчатый	2	1,1	евразахват	1	-	-	-	-	Администрация Потребского с/п	отходы от населения	
3313	Контейнерная площадка	15204804005, Брасовсуий район, д.Потребы	1	Потребы, ул. Заводс	076, 34.5	грунт	6	нет	нет	нет	нет	2	2 раза в неделю	зеленый металлопрокат с порошковой покраской	2	0,8	евразахват	-	-	-	-	-	-	-	-	-	Администрация Потребского с/п	отходы от населенияд. Потребы, ул. Заводская	
3314	Контейнерная площадка	15204804005, Брасовсуий район, д.Потребы	1	Потребы, ул. Заводс	848, 34.5	грунт	6	нет	нет	нет	нет	5	2 раза в неделю	зеленый металлопрокат с порошковой покраской	4	0,8	евразахват	-	-	-	-	-	-	-	1	-	Администрация Потребского с/п	отходы от населенияд. Потребы, ул. Заводская.	

| | | |

| | | |

3354	Контейнерная площадка	15250501000, Стародубский муниципальный округ Брянской области	Зона №1 и Зона №2	с. Шкрябино, ул. Садовая, 3	52,5886190106453 2,6691790292287	Иное	3	да	нет	Иное	Да	1	1 раз в неделю	иное.	1	0,6	боковой захват;		0	0		0	0	0	0	0	АКЦИОНЕРНОЕ ОБЩЕСТВО "ЧИСТАЯ ПЛАНЕТА"	с. Шкрябино, ул. Садовая, 3	МБОУ "ШКРЯБИНСКАЯ СОШ" ИНН 3227004076							
3355	Контейнерная площадка	15250501000, Стародубский муниципальный округ Брянской области	Зона №1 и Зона №2	с. Сергеевск, ул. Заречная, 18	52,6507650283773 2,6457334638688	Иное	3	да	нет	Иное	Да	2	1 раз в неделю	иное.	1	0,75	боковой з	иное.	1	1,1	боковой захват;	0	0	0	0	0	АКЦИОНЕРНОЕ ОБЩЕСТВО "ЧИСТАЯ ПЛАНЕТА"	с. Сергеевск, ул. Заречная, 18	АДМИНИСТРАЦИЯ СТАРОДУБСКОГО МУНИЦИПАЛЬНОГО ОКРУГА ИНН 3227003182							
3356	Контейнерная площадка	15250501000, Стародубский муниципальный округ Брянской области	Зона №1 и Зона №2	с. Сергеевск, ул. Полевая	52,6499287043536 32,6547733779526	Иное	3	да	нет	Иное	Нет	1	1 раз в неделю	иное.	1	0,75	боковой захват;		0	0		0	0	0	0	0	АКЦИОНЕРНОЕ ОБЩЕСТВО "ЧИСТАЯ ПЛАНЕТА"	с. Сергеевск, ул. Полевая	АДМИНИСТРАЦИЯ СТАРОДУБСКОГО МУНИЦИПАЛЬНОГО ОКРУГА ИНН 3227003183							
3357	Контейнерная площадка	15250501000, Стародубский муниципальный округ Брянской области	Зона №1 и Зона №2	с. Сергеевск, ул. Новая, 24	52,6496868827614 32,6543488918878	Иное	3	да	нет	Иное	Да	2	1 раз в неделю	иное.	1	0,75	боковой з	иное.	1	1,1	боковой захват;	0	0	0	0	0	АКЦИОНЕРНОЕ ОБЩЕСТВО "ЧИСТАЯ ПЛАНЕТА"	с. Сергеевск, ул. Новая, 24	АДМИНИСТРАЦИЯ СТАРОДУБСКОГО МУНИЦИПАЛЬНОГО ОКРУГА ИНН 3227003184							
3358	Контейнерная площадка	15250501000, Стародубский муниципальный округ Брянской области	Зона №1 и Зона №2	с. Сергеевск, ул. Новая, 1	52,6508308822726 32,6547914118925	Иное	3	да	нет	Иное	Да	2	1 раз в неделю	иное.	1	0,75	боковой з	иное.	1	1,1	боковой захват;	0	0	0	0	0	АКЦИОНЕРНОЕ ОБЩЕСТВО "ЧИСТАЯ ПЛАНЕТА"	с. Сергеевск, ул. Новая, 1	АДМИНИСТРАЦИЯ СТАРОДУБСКОГО МУНИЦИПАЛЬНОГО ОКРУГА ИНН 3227003185							
3359	Контейнерная площадка	15250501000, Стародубский муниципальный округ Брянской области	Зона №1 и Зона №2	д. Крапивня, ул. Московская, 38	52,6304337092759 32,6594423099321	Иное	3	да	нет	Иное	Да	3	1 раз в неделю	иное.	2	0,75	боковой з	иное.	1	1,1	боковой захват;	0	0	0	0	0	АКЦИОНЕРНОЕ ОБЩЕСТВО "ЧИСТАЯ ПЛАНЕТА"	д. Крапивня, ул. Московская, 38	АДМИНИСТРАЦИЯ СТАРОДУБСКОГО МУНИЦИПАЛЬНОГО ОКРУГА ИНН 3227003186							
3360	Контейнерная площадка	15250501000, Стародубский муниципальный округ Брянской области	Зона №1 и Зона №2	с. Запольские Халеевичи, ул. Первомайская, 62	52,6630237196848 32,5239943923192	Иное	3	да	нет	Иное	Да	2	1 раз в неделю	иное.	1	0,75	боковой з	иное.	1	1,1	боковой захват;	0	0	0	0	0	АКЦИОНЕРНОЕ ОБЩЕСТВО "ЧИСТАЯ ПЛАНЕТА"	с. Запольские Халеевичи, ул. Первомайская, 62	АДМИНИСТРАЦИЯ СТАРОДУБСКОГО МУНИЦИПАЛЬНОГО ОКРУГА ИНН 3227003187							
3361	Контейнерная площадка	15250501000, Стародубский муниципальный округ Брянской области	Зона №1 и Зона №2	с. Запольские Халеевичи, ул. Школьная, 1	52,6624433252305 32,5245956469502	Иное	3	да	нет	Иное	Да	2	1 раз в неделю	иное.	1	0,75	боковой з	иное.	1	1,1	боковой захват;	0	0	0	0	0	АКЦИОНЕРНОЕ ОБЩЕСТВО "ЧИСТАЯ ПЛАНЕТА"	с. Запольские Халеевичи, ул. Школьная, 1	АДМИНИСТРАЦИЯ СТАРОДУБСКОГО МУНИЦИПАЛЬНОГО ОКРУГА ИНН 3227003188							
3362	Контейнерная площадка	15250501000, Стародубский муниципальный округ Брянской области	Зона №1 и Зона №2	с. Запольские Халеевичи, ул. Комсомольская, 23	52,6638854797346 32,5216571297536	Иное	3	да	нет	Иное	Да	2	1 раз в неделю	иное.	1	0,75	боковой з	иное.	1	1,1	боковой захват;	0	0	0	0	0	АКЦИОНЕРНОЕ ОБЩЕСТВО "ЧИСТАЯ ПЛАНЕТА"	с. Запольские Халеевичи, ул. Комсомольская, 23	АДМИНИСТРАЦИЯ СТАРОДУБСКОГО МУНИЦИПАЛЬНОГО ОКРУГА ИНН 3227003189							
3363	Контейнерная площадка	15250501000, Стародубский муниципальный округ Брянской области	Зона №1 и Зона №2	с. Запольские Халеевичи, ул. Комсомольская, 8	52,6627787020243 2,5278283764806	Иное	3	да	нет	Иное	Да	2	1 раз в неделю	иное.	1	0,75	боковой з	иное.	1	1,1	боковой захват;	0	0	0	0	0	АКЦИОНЕРНОЕ ОБЩЕСТВО "ЧИСТАЯ ПЛАНЕТА"	с. Запольские Халеевичи, ул. Комсомольская, 8	АДМИНИСТРАЦИЯ СТАРОДУБСКОГО МУНИЦИПАЛЬНОГО ОКРУГА ИНН 3227003190							
3364	Контейнерная площадка	15250501000, Стародубский муниципальный округ Брянской области	Зона №1 и Зона №2	с. Старые халеевичи, ул. Молодежная 1	52,6548664635919 32,5493714601103	Иное	3	да	нет	Иное	Да	2	1 раз в неделю	иное.	1	0,75	боковой з	иное.	1	1,1	боковой захват;	0	0	0	0	0	АКЦИОНЕРНОЕ ОБЩЕСТВО "ЧИСТАЯ ПЛАНЕТА"	с. Старые халеевичи, ул. Молодежная 1	АДМИНИСТРАЦИЯ СТАРОДУБСКОГО МУНИЦИПАЛЬНОГО ОКРУГА ИНН 3227003191							
3365	Контейнерная площадка	15250501000, Стародубский муниципальный округ Брянской области	Зона №1 и Зона №2	с. Старые халеевичи, ул. Мира 26	52,6516663482029 32,5494935212941	Иное	3	да	нет	Иное	Да	2	1 раз в неделю	иное.	1	0,75	боковой з	иное.	1	1,1	боковой захват;	0	0	0	0	0	АКЦИОНЕРНОЕ ОБЩЕСТВО "ЧИСТАЯ ПЛАНЕТА"	с. Старые халеевичи, ул. Мира 26	АДМИНИСТРАЦИЯ СТАРОДУБСКОГО МУНИЦИПАЛЬНОГО ОКРУГА ИНН 3227003192							
3366	Контейнерная площадка	15250501000, Стародубский муниципальный округ Брянской области	Зона №1 и Зона №2	с. Старые халеевичи, ул. Мира, 7	52,6566386039943 32,5473812908974	Иное	3	да	нет	Иное	Да	2	1 раз в неделю	иное.	1	1,1	боковой з	иное.	1	1,1	боковой захват;	0	0	0	0	0	АКЦИОНЕРНОЕ ОБЩЕСТВО "ЧИСТАЯ ПЛАНЕТА"	с. Старые халеевичи, ул. Мира, 7	АДМИНИСТРАЦИЯ СТАРОДУБСКОГО МУНИЦИПАЛЬНОГО ОКРУГА ИНН 3227003193							
3367	Контейнерная площадка	15250501000, Стародубский муниципальный округ Брянской области	Зона №1 и Зона №2	с. Старые халеевичи, ул. Мира, 73	52,6430972106711 32,5483421223486	Иное	3	да	нет	Иное	Да	2	1 раз в неделю	иное.	1	1,1	боковой з	иное.	1	1,1	боковой захват;	0	0	0	0	0	АКЦИОНЕРНОЕ ОБЩЕСТВО "ЧИСТАЯ ПЛАНЕТА"	с. Старые халеевичи, ул. Мира, 73	АДМИНИСТРАЦИЯ СТАРОДУБСКОГО МУНИЦИПАЛЬНОГО ОКРУГА ИНН 3227003194							
3368	Контейнерная площадка	15250501000, Стародубский муниципальный округ Брянской области	Зона №1 и Зона №2	с. Старые халеевичи, ул. Мира 52	52,6468291863895 32,5481052382135	Иное	3	да	нет	Иное	Да	2	1 раз в неделю	иное.	1	1,1	боковой з	иное.	1	1,1	боковой захват;	0	0	0	0	0	АКЦИОНЕРНОЕ ОБЩЕСТВО "ЧИСТАЯ ПЛАНЕТА"	с. Старые халеевичи, ул. Мира 52	АДМИНИСТРАЦИЯ СТАРОДУБСКОГО МУНИЦИПАЛЬНОГО ОКРУГА ИНН 3227003195							
3369	Контейнерная площадка	15250501000, Стародубский муниципальный округ Брянской области	Зона №1 и Зона №2	с. Пятовск, ул. Яньковская, 14	52,6640956226962 32,7093649492525	Иное	3	да	нет	Иное	Да	2	1 раз в неделю	иное.	1	1,1	боковой з	иное.	1	1,1	боковой захват;	0	0	0	0	0	АКЦИОНЕРНОЕ ОБЩЕСТВО "ЧИСТАЯ ПЛАНЕТА"	с. Пятовск, ул. Яньковская, 14	АДМИНИСТРАЦИЯ СТАРОДУБСКОГО МУНИЦИПАЛЬНОГО ОКРУГА ИНН 3227003196							
3370	Контейнерная площадка	15250501000, Стародубский муниципальный округ Брянской области	Зона №1 и Зона №2	с. Пятовск, ул. Яньковская, 10	52,6634012746681 32,7089984562987	Иное	3	да	нет	Иное	Да	2	1 раз в неделю	иное.	1	1,1	боковой з	иное.	1	1,1	боковой захват;	0	0	0	0	0	АКЦИОНЕРНОЕ ОБЩЕСТВО "ЧИСТАЯ ПЛАНЕТА"	с. Пятовск, ул. Яньковская, 10	АДМИНИСТРАЦИЯ СТАРОДУБСКОГО МУНИЦИПАЛЬНОГО ОКРУГА ИНН 3227003197							
3371	Контейнерная площадка	15250501000, Стародубский муниципальный округ Брянской области	Зона №1 и Зона №2	с. Пятовск, ул. Стародубская, 23 А	52,6619766617616 32,7098744260487	Иное	3	да	нет	Иное	Да	3	1 раз в неделю	иное.	1	1,1	боковой з	иное.	1	1,1	боковой захват;	0	0	0	0	0	АКЦИОНЕРНОЕ ОБЩЕСТВО "ЧИСТАЯ ПЛАНЕТА"	с. Пятовск, ул. Стародубская, 23 А	АДМИНИСТРАЦИЯ СТАРОДУБСКОГО МУНИЦИПАЛЬНОГО ОКРУГА ИНН 3227003198							
3372	Контейнерная площадка	15250501000, Стародубский муниципальный округ Брянской области	Зона №1 и Зона №2	с. Пятовск, ул. Стародубская, 19А	52,6623244992473 2,7095340874257	Иное	3	да	нет	Иное	Да	2	1 раз в неделю	иное.	1	1,1	боковой з	иное.	1	1,1	боковой захват;	0	0	0	0	0	АКЦИОНЕРНОЕ ОБЩЕСТВО "ЧИСТАЯ ПЛАНЕТА"	с. Пятовск, ул. Стародубская, 19А	АДМИНИСТРАЦИЯ СТАРОДУБСКОГО МУНИЦИПАЛЬНОГО ОКРУГА ИНН 3227003199							

3373	Контейнерная площадка	15250501000, Стародубский муниципальный округ Брянской области	Зона №1 и Зона №2	с. Остроглядово, ул. Нагорная, д. 1	52,6107364401786 32,7130984425817	Иное	3	да	нет	Иное	Да	2	1 раз в неделю	иное.	1	0,8	боковой з	иное.	1	1,1	боковой захват;	0	0	0	0	0	АКЦИОНЕРНОЕ ОБЩЕСТВО "ЧИСТАЯ ПЛАНЕТА"	с. Остроглядово, ул. Нагорная, д. 1	АДМИНИСТРАЦИЯ СТАРОДУБСКОГО МУНИЦИПАЛЬНОГО ОКРУГА ИНН 3227003200							
3374	Контейнерная площадка	15250501000, Стародубский муниципальный округ Брянской области	Зона №1 и Зона №2	с. Мохоновка, ул. Советская, 3	52,6284941335856 32,6461467071384	Иное	3	да	нет	Иное	Да	2	1 раз в неделю	иное.	1	0,75	боковой з	иное.	1	1,1	боковой захват;	0	0	0	0	0	АКЦИОНЕРНОЕ ОБЩЕСТВО "ЧИСТАЯ ПЛАНЕТА"	с. Мохоновка, ул. Советская, 3	АДМИНИСТРАЦИЯ СТАРОДУБСКОГО МУНИЦИПАЛЬНОГО ОКРУГА ИНН 3227003201							
3375	Контейнерная площадка	15250501000, Стародубский муниципальный округ Брянской области	Зона №1 и Зона №2	с. Мохоновка, ул. Пролетарская, 50	52,6239559376992 32,6461467071384	Иное	3	да	нет	Иное	Да	2	1 раз в неделю	иное.	2	1,25	боковой з	иное.	1	1,1	боковой захват;	0	0	0	0	0	АКЦИОНЕРНОЕ ОБЩЕСТВО "ЧИСТАЯ ПЛАНЕТА"	с. Мохоновка, ул. Пролетарская, 50	АДМИНИСТРАЦИЯ СТАРОДУБСКОГО МУНИЦИПАЛЬНОГО ОКРУГА ИНН 3227003202							
3376	Контейнерная площадка	15250501000, Стародубский муниципальный округ Брянской области	Зона №1 и Зона №2	с. Мохоновка, ул. Пролетарская, 31	52,6278473823723 32,6494445702291	Иное	3	да	нет	Иное	Да	2	1 раз в неделю	иное.	1	0,8	боковой з	иное.	1	1,1	боковой захват;	0	0	0	0	0	АКЦИОНЕРНОЕ ОБЩЕСТВО "ЧИСТАЯ ПЛАНЕТА"	с. Мохоновка, ул. Пролетарская, 31	АДМИНИСТРАЦИЯ СТАРОДУБСКОГО МУНИЦИПАЛЬНОГО ОКРУГА ИНН 3227003203							
3377	Контейнерная площадка	15250501000, Стародубский муниципальный округ Брянской области	Зона №1 и Зона №2	с. Степок, ул. Садовая, 23	52,6055849423656 32,8685522144093	Отсутств	3	да	нет	Иное	Да	2	1 раз в неделю	сетка			боковой з	иное.	1	1,1	боковой захват;	0	0	0	0	0	АКЦИОНЕРНОЕ ОБЩЕСТВО "ЧИСТАЯ ПЛАНЕТА"	с. Степок, ул. Садовая, 23	АДМИНИСТРАЦИЯ СТАРОДУБСКОГО МУНИЦИПАЛЬНОГО ОКРУГА ИНН 3227003204							
3378	Контейнерная площадка	15250501000, Стародубский муниципальный округ Брянской области	Зона №1 и Зона №2	с. Степок, ул. Садовая, 30	52,6054123469559 32,8682876892786	Отсутств	3	да	нет	Иное	Да	2	1 раз в неделю	сетка			боковой з	иное.	1	1,1	боковой захват;	0	0	0	0	0	АКЦИОНЕРНОЕ ОБЩЕСТВО "ЧИСТАЯ ПЛАНЕТА"	с. Степок, ул. Садовая, 30	АДМИНИСТРАЦИЯ СТАРОДУБСКОГО МУНИЦИПАЛЬНОГО ОКРУГА ИНН 3227003205							
3379	Контейнерная площадка	15250501000, Стародубский муниципальный округ Брянской области	Зона №1 и Зона №2	с. Степок ул. Садовая 17	52,6086536291268 32,8685539432454	Отсутств	3	да	нет	Иное	Да	2	1 раз в неделю	сетка			боковой з	иное.	1	1,1	боковой захват;	0	0	0	0	0	АКЦИОНЕРНОЕ ОБЩЕСТВО "ЧИСТАЯ ПЛАНЕТА"	с. Степок ул. Садовая 17	АДМИНИСТРАЦИЯ СТАРОДУБСКОГО МУНИЦИПАЛЬНОГО ОКРУГА ИНН 3227003206							
3380	Контейнерная площадка	15250501000, Стародубский муниципальный округ Брянской области	Зона №1 и Зона №2	с. Степок, ул. Садовая, 11	52,6098665255741 32,8683803413 93	Отсутств	3	да	нет	Иное	Да	2	1 раз в неделю	сетка			боковой з	иное.	1	1,1	боковой захват;	0	0	0	0	0	АКЦИОНЕРНОЕ ОБЩЕСТВО "ЧИСТАЯ ПЛАНЕТА"	с. Степок, ул. Садовая, 11	АДМИНИСТРАЦИЯ СТАРОДУБСКОГО МУНИЦИПАЛЬНОГО ОКРУГА ИНН 3227003207							
3381	Контейнерная площадка	15250501000, Стародубский муниципальный округ Брянской области	Зона №1 и Зона №2	с. Степок, ул. Луговая, 1	52,6051000615097 32,8772801000371	Отсутств	3	да	нет	Иное	Да	2	1 раз в неделю	сетка			боковой з	иное.	1	1,1	боковой захват;	0	0	0	0	0	АКЦИОНЕРНОЕ ОБЩЕСТВО "ЧИСТАЯ ПЛАНЕТА"	с. Степок, ул. Луговая, 1	АДМИНИСТРАЦИЯ СТАРОДУБСКОГО МУНИЦИПАЛЬНОГО ОКРУГА ИНН 3227003208							
3382	Контейнерная площадка	15250501000, Стародубский муниципальный округ Брянской области	Зона №1 и Зона №2	с. Степок ул. Луговая, 13	52,6054262833108 32,8750089181142	Отсутств	3	да	нет	Иное	Да	2	1 раз в неделю	сетка			боковой з	иное.	1	1,1	боковой захват;	0	0	0	0	0	АКЦИОНЕРНОЕ ОБЩЕСТВО "ЧИСТАЯ ПЛАНЕТА"	с. Степок ул. Луговая, 13	АДМИНИСТРАЦИЯ СТАРОДУБСКОГО МУНИЦИПАЛЬНОГО ОКРУГА ИНН 3227003209							
3383	Контейнерная площадка	15250501000, Стародубский муниципальный округ Брянской области	Зона №1 и Зона №2	с. Печеники, ул. Краснооктябрьская 12	52,6140373881743 32,8223285085858	Отсутств	1,5	да	нет	Иное	Да	2	1 раз в неделю	сетка			боковой захват;		0	0		0	0	0	0	0	АКЦИОНЕРНОЕ ОБЩЕСТВО "ЧИСТАЯ ПЛАНЕТА"	с. Печеники, ул. Краснооктябрьская 12	АДМИНИСТРАЦИЯ СТАРОДУБСКОГО МУНИЦИПАЛЬНОГО ОКРУГА ИНН 3227003210							
3384	Контейнерная площадка	15250501000, Стародубский муниципальный округ Брянской области	Зона №1 и Зона №2	п. Гусли ул. Рябиновая 1	52,6227110493004 32,7544566469502	Иное	1,5	да	нет	Иное	Да	2	1 раз в неделю	сетка			боковой захват;		0	0		0	0	0	0	0	АКЦИОНЕРНОЕ ОБЩЕСТВО "ЧИСТАЯ ПЛАНЕТА"	п. Гусли ул. Рябиновая 1	АДМИНИСТРАЦИЯ СТАРОДУБСКОГО МУНИЦИПАЛЬНОГО ОКРУГА ИНН 3227003211							
3385	Контейнерная площадка	15250501000, Стародубский муниципальный округ Брянской области	Зона №1 и Зона №2	с. Пантусово, ул. Северная 13	52,6380524017102 32,7915680874257	Отсутств	1,5	да	нет	Иное	Да	2	1 раз в неделю	сетка			боковой з	иное.	1	1,1	боковой захват;	0	0	0	0	0	АКЦИОНЕРНОЕ ОБЩЕСТВО "ЧИСТАЯ ПЛАНЕТА"	с. Пантусово, ул. Северная 13	АДМИНИСТРАЦИЯ СТАРОДУБСКОГО МУНИЦИПАЛЬНОГО ОКРУГА ИНН 3227003212							
3386	Контейнерная площадка	15250501000, Стародубский муниципальный округ Брянской области	Зона №1 и Зона №2	с. Пантусово, ул. Северная, 4	52,6368069318017 32,7948315378 27	Отсутств	1,5	да	нет	Иное	Да	2	1 раз в неделю	сетка			боковой з	иное.	1	1,1	боковой захват;	0	0	0	0	0	АКЦИОНЕРНОЕ ОБЩЕСТВО "ЧИСТАЯ ПЛАНЕТА"	с. Пантусово, ул. Северная, 4	АДМИНИСТРАЦИЯ СТАРОДУБСКОГО МУНИЦИПАЛЬНОГО ОКРУГА ИНН 3227003213							
3387	Контейнерная площадка	15250501000, Стародубский муниципальный округ Брянской области	Зона №1 и Зона №2	с. Пантусово, ул. Московская 12	52,6280499044314 32,7913702316 06	Отсутств	1,5	да	нет	Иное	Да	2	1 раз в неделю	сетка			боковой з	иное.	1	1,1	боковой захват;	0	0	0	0	0	АКЦИОНЕРНОЕ ОБЩЕСТВО "ЧИСТАЯ ПЛАНЕТА"	с. Пантусово, ул. Московская 12	АДМИНИСТРАЦИЯ СТАРОДУБСКОГО МУНИЦИПАЛЬНОГО ОКРУГА ИНН 3227003214							
3388	Контейнерная площадка	15250501000, Стародубский муниципальный округ Брянской области	Зона №1 и Зона №2	с. Левенка, ул. Школьная, 12		Отсутств	1,5	да	нет	Иное	Да	2	1 раз в неделю	сетка			боковой з	иное.	1	1,1	боковой захват;	0	0	0	0	0	АКЦИОНЕРНОЕ ОБЩЕСТВО "ЧИСТАЯ ПЛАНЕТА"	с. Левенка, ул. Школьная, 12	АДМИНИСТРАЦИЯ СТАРОДУБСКОГО МУНИЦИПАЛЬНОГО ОКРУГА ИНН 3227003215							
3389	Контейнерная площадка	15250501000, Стародубский муниципальный округ Брянской области	Зона №1 и Зона №2	с. Левенка, ул. Школьная, 5		Отсутств	1,5	да	нет	Иное	Да	2	1 раз в неделю	сетка			боковой з	иное.	1	1,1	боковой захват;	0	0	0	0	0	АКЦИОНЕРНОЕ ОБЩЕСТВО "ЧИСТАЯ ПЛАНЕТА"	с. Левенка, ул. Школьная, 5	АДМИНИСТРАЦИЯ СТАРОДУБСКОГО МУНИЦИПАЛЬНОГО ОКРУГА ИНН 3227003216							
3390	Контейнерная площадка	15250501000, Стародубский муниципальный округ Брянской области	Зона №1 и Зона №2	с. Левенка, ул. Центральная, 16		Отсутств	1,5	да	нет	Иное	Да	2	1 раз в неделю	сетка			боковой з	иное.	1	1,1	боковой захват;	0	0	0	0	0	АКЦИОНЕРНОЕ ОБЩЕСТВО "ЧИСТАЯ ПЛАНЕТА"	с. Левенка, ул. Центральная, 16	АДМИНИСТРАЦИЯ СТАРОДУБСКОГО МУНИЦИПАЛЬНОГО ОКРУГА ИНН 3227003217							
3391	Контейнерная площадка	15250501000, Стародубский муниципальный округ Брянской области	Зона №1 и Зона №2	с. Левенка, ул. Центральная 2		Отсутств	1,5	да	нет	Иное	Да	2	1 раз в неделю	сетка			боковой з	иное.	1	1,1	боковой захват;	0	0	0	0	0	АКЦИОНЕРНОЕ ОБЩЕСТВО "ЧИСТАЯ ПЛАНЕТА"	с. Левенка, ул. Центральная 2	АДМИНИСТРАЦИЯ СТАРОДУБСКОГО МУНИЦИПАЛЬНОГО ОКРУГА ИНН 3227003218							
3392	Контейнерная площадка	15250501000, Стародубский муниципальный округ Брянской области	Зона №1 и Зона №2	с. Левенка, ул. Центральная 40		Отсутств	1,5	да	нет	Иное	Да	2	1 раз в неделю	сетка			боковой з	иное.	1	1,1	боковой захват;	0	0	0	0	0	АКЦИОНЕРНОЕ ОБЩЕСТВО "ЧИСТАЯ ПЛАНЕТА"	с. Левенка, ул. Центральная 40	АДМИНИСТРАЦИЯ СТАРОДУБСКОГО МУНИЦИПАЛЬНОГО ОКРУГА ИНН 3227003219							

| | | |

3413	Контейнерная площадка	15250501000, Стародубский муниципальный округ Брянской области	Зона №1 и Зона №2	с. Коробовщина, ул. Центральная 6		Отсутств	3	да	нет	Иное	Да	2	1 раз в неделю	иное.	1	0,8	боковой з	иное.	1	1,1	боковой захват;	0	0	0	0	0	АКЦИОНЕРНОЕ ОБЩЕСТВО "ЧИСТАЯ ПЛАНЕТА"	с. Коробовщина, ул. Центральная 6	АДМИНИСТРАЦИЯ СТАРОДУБСКОГО МУНИЦИПАЛЬНОГО ОКРУГА ИНН 3227003237								
3414	Контейнерная площадка	15250501000, Стародубский муниципальный округ Брянской области	Зона №1 и Зона №2	с. Пролетарск, ул. Молодежная 78		Иное	3	да	нет	Иное	Нет	1	1 раз в неделю	иное.	1	1,1	боковой захват;		0	0		0	0	0	0	0	АКЦИОНЕРНОЕ ОБЩЕСТВО "ЧИСТАЯ ПЛАНЕТА"	с. Пролетарск, ул. Молодежная 78	АДМИНИСТРАЦИЯ СТАРОДУБСКОГО МУНИЦИПАЛЬНОГО ОКРУГА ИНН 3227003238								
3415	Контейнерная площадка	15250501000, Стародубский муниципальный округ Брянской области	Зона №1 и Зона №2	с. Пролетарск, ул. Молодежная, 10		Иное	3	да	нет	Иное	Нет	1	1 раз в неделю	иное.	1	1,1	боковой захват;		0	0		0	0	0	0	0	АКЦИОНЕРНОЕ ОБЩЕСТВО "ЧИСТАЯ ПЛАНЕТА"	с. Пролетарск, ул. Молодежная, 10	АДМИНИСТРАЦИЯ СТАРОДУБСКОГО МУНИЦИПАЛЬНОГО ОКРУГА ИНН 3227003240								
3416	Контейнерная площадка	15250501000, Стародубский муниципальный округ Брянской области	Зона №1 и Зона №2	с. Пролетарск, ул. Молодежная 6		Иное	3	да	нет	Иное	Нет	1	1 раз в неделю	иное.	1	1,1	боковой захват;		0	0		0	0	0	0	0	АКЦИОНЕРНОЕ ОБЩЕСТВО "ЧИСТАЯ ПЛАНЕТА"	с. Пролетарск, ул. Молодежная 6	АДМИНИСТРАЦИЯ СТАРОДУБСКОГО МУНИЦИПАЛЬНОГО ОКРУГА ИНН 3227003241								
3417	Контейнерная площадка	15250501000, Стародубский муниципальный округ Брянской области	Зона №1 и Зона №2	с. Пролетарск, ул. Новая 9		Иное	3	да	нет	Иное	Нет	1	1 раз в неделю	иное.	1	1,1	боковой захват;		0	0		0	0	0	0	0	АКЦИОНЕРНОЕ ОБЩЕСТВО "ЧИСТАЯ ПЛАНЕТА"	с. Пролетарск, ул. Новая 9	АДМИНИСТРАЦИЯ СТАРОДУБСКОГО МУНИЦИПАЛЬНОГО ОКРУГА ИНН 3227003242								
3418	Контейнерная площадка	15250501000, Стародубский муниципальный округ Брянской области	Зона №1 и Зона №2	с. Тарасовка, ул.Центральная, 6		Иное	3	да	нет	Иное	Да	3	1 раз в неделю	иное.	2	1,1	боковой з	иное.	1	1,1	боковой захват;	0	0	0	0	0	АКЦИОНЕРНОЕ ОБЩЕСТВО "ЧИСТАЯ ПЛАНЕТА"	с. Тарасовка, ул.Центральная, 6	АДМИНИСТРАЦИЯ СТАРОДУБСКОГО МУНИЦИПАЛЬНОГО ОКРУГА ИНН 3227003243								
3419	Контейнерная площадка	15250501000, Стародубский муниципальный округ Брянской области	Зона №1 и Зона №2	с. Тарасовка, ул. Новая, 10		Иное	3	да	нет	Иное	Да	3	1 раз в неделю	иное.	2	1,1	боковой з	иное.	1	1,1	боковой захват;	0	0	0	0	0	АКЦИОНЕРНОЕ ОБЩЕСТВО "ЧИСТАЯ ПЛАНЕТА"	с. Тарасовка, ул. Новая, 10	АДМИНИСТРАЦИЯ СТАРОДУБСКОГО МУНИЦИПАЛЬНОГО ОКРУГА ИНН 3227003244								
3420	Контейнерная площадка	15250501000, Стародубский муниципальный округ Брянской области	Зона №1 и Зона №2	с. Мишковка, ул. Центральная 18 Б		Иное	3	да	нет	Иное	Да	4	1 раз в неделю	иное.	3	1,1	боковой з	иное.	1	1,1	боковой захват;	0	0	0	0	0	АКЦИОНЕРНОЕ ОБЩЕСТВО "ЧИСТАЯ ПЛАНЕТА"	с. Мишковка, ул. Центральная 18 Б	АДМИНИСТРАЦИЯ СТАРОДУБСКОГО МУНИЦИПАЛЬНОГО ОКРУГА ИНН 3227003245								
3421	Контейнерная площадка	15250501000, Стародубский муниципальный округ Брянской области	Зона №1 и Зона №2	с. Мишковка, ул. Садовая 1		Иное	3	да	нет	Иное	Да	2	1 раз в неделю	иное.	1	1,1	боковой з	иное.	1	1,1	боковой захват;	0	0	0	0	0	АКЦИОНЕРНОЕ ОБЩЕСТВО "ЧИСТАЯ ПЛАНЕТА"	с. Мишковка, ул. Садовая 1	АДМИНИСТРАЦИЯ СТАРОДУБСКОГО МУНИЦИПАЛЬНОГО ОКРУГА ИНН 3227003246								
3422	Контейнерная площадка	15250501000, Стародубский муниципальный округ Брянской области	Зона №1 и Зона №2	с. Дохновичи, ул. Центральная 37		Иное	3	да	нет	Иное	Нет	2	1 раз в неделю	иное.	2	0,75	боковой захват;		0	0		0	0	0	0	0	АКЦИОНЕРНОЕ ОБЩЕСТВО "ЧИСТАЯ ПЛАНЕТА"	с. Дохновичи, ул. Центральная 37	АДМИНИСТРАЦИЯ СТАРОДУБСКОГО МУНИЦИПАЛЬНОГО ОКРУГА ИНН 3227003247								
3423	Контейнерная площадка	15250501000, Стародубский муниципальный округ Брянской области	Зона №1 и Зона №2	с. Дохновичи, ул. ЦЕнтральная, 57		Иное	3	да	нет	Иное	Да	2	1 раз в неделю	иное.	1	0,75	боковой з	иное.	1	1,1	боковой захват;	0	0	0	0	0	АКЦИОНЕРНОЕ ОБЩЕСТВО "ЧИСТАЯ ПЛАНЕТА"	с. Дохновичи, ул. ЦЕнтральная, 57	АДМИНИСТРАЦИЯ СТАРОДУБСКОГО МУНИЦИПАЛЬНОГО ОКРУГА ИНН 3227003248								
3424	Контейнерная площадка	15250501000, Стародубский муниципальный округ Брянской области	Зона №1 и Зона №2	с. Дохновичи, ул. Центральная 2		Иное	3	да	нет	Иное	Да	5	1 раз в неделю	иное.	4	0,75	боковой з	иное.	1	1,1	боковой захват;	0	0	0	0	0	АКЦИОНЕРНОЕ ОБЩЕСТВО "ЧИСТАЯ ПЛАНЕТА"	с. Дохновичи, ул. Центральная 2	АДМИНИСТРАЦИЯ СТАРОДУБСКОГО МУНИЦИПАЛЬНОГО ОКРУГА ИНН 3227003249								
3425	Контейнерная площадка	15250501000, Стародубский муниципальный округ Брянской области	Зона №1 и Зона №2	с. Дохновочи, ул. Центральная, 76		Иное	3	да	нет	Иное	Да	2	1 раз в неделю	иное.	1	1,1	боковой з	иное.	1	1,1	боковой захват;	0	0	0	0	0	АКЦИОНЕРНОЕ ОБЩЕСТВО "ЧИСТАЯ ПЛАНЕТА"	с. Дохновочи, ул. Центральная, 76	АДМИНИСТРАЦИЯ СТАРОДУБСКОГО МУНИЦИПАЛЬНОГО ОКРУГА ИНН 3227003250								
3426	Контейнерная площадка	15250501000, Стародубский муниципальный округ Брянской области	Зона №1 и Зона №2	с. Дохновичи, ул. Советская, 41		Иное	3	да	нет	Иное	Да	2	1 раз в неделю	иное.	1	1,1	боковой захват;		0	0		0	0	0	0	0	АКЦИОНЕРНОЕ ОБЩЕСТВО "ЧИСТАЯ ПЛАНЕТА"	с. Дохновичи, ул. Советская, 41	АДМИНИСТРАЦИЯ СТАРОДУБСКОГО МУНИЦИПАЛЬНОГО ОКРУГА ИНН 3227003251								
3427	Контейнерная площадка	15250501000, Стародубский муниципальный округ Брянской области	Зона №1 и Зона №2	с. Дохновичи, ул. Советская 15		Иное	3	да	нет	Иное	Да	2	1 раз в неделю	иное.	2	0,75	боковой захват;		0	0		0	0	0	0	0	АКЦИОНЕРНОЕ ОБЩЕСТВО "ЧИСТАЯ ПЛАНЕТА"	с. Дохновичи, ул. Советская 15	АДМИНИСТРАЦИЯ СТАРОДУБСКОГО МУНИЦИПАЛЬНОГО ОКРУГА ИНН 3227003252								
3428	Контейнерная площадка	15250501000, Стародубский муниципальный округ Брянской области	Зона №1 и Зона №2	с. Дохновичи, ул. Московская 31		Иное	3	да	нет	Иное	Да	2	1 раз в неделю	иное.	1	1,1	боковой захват;		0	0		0	0	0	0	0	АКЦИОНЕРНОЕ ОБЩЕСТВО "ЧИСТАЯ ПЛАНЕТА"	с. Дохновичи, ул. Московская 31	АДМИНИСТРАЦИЯ СТАРОДУБСКОГО МУНИЦИПАЛЬНОГО ОКРУГА ИНН 3227003253								
3429	Контейнерная площадка	15250501000, Стародубский муниципальный округ Брянской области	Зона №1 и Зона №2	с. Дохновичи, ул. Магистральная 5 / 1		Иное	3	да	нет	Иное	Нет	1	1 раз в неделю	иное.	1	1,1	боковой захват;		0	0		0	0	0	0	0	АКЦИОНЕРНОЕ ОБЩЕСТВО "ЧИСТАЯ ПЛАНЕТА"	с. Дохновичи, ул. Магистральная 5 / 1	АДМИНИСТРАЦИЯ СТАРОДУБСКОГО МУНИЦИПАЛЬНОГО ОКРУГА ИНН 3227003254								
3430	Контейнерная площадка	15250501000, Стародубский муниципальный округ Брянской области	Зона №1 и Зона №2	с. Дохновичи, ул. Магистральная, 4		Иное	3	да	нет	Иное	Да	2	1 раз в неделю	иное.	1	1,1	боковой захват;		0	0		0	0	0	0	0	АКЦИОНЕРНОЕ ОБЩЕСТВО "ЧИСТАЯ ПЛАНЕТА"	с. Дохновичи, ул. Магистральная, 4	АДМИНИСТРАЦИЯ СТАРОДУБСКОГО МУНИЦИПАЛЬНОГО ОКРУГА ИНН 3227003255								
3431	Контейнерная площадка	15250501000, Стародубский муниципальный округ Брянской области	Зона №1 и Зона №2	с. Дохновичи, ул. Коммунистическая 28		Иное	3	да	нет	Иное	Да	2	1 раз в неделю	иное.	1	1,1	боковой захват;		0	0		0	0	0	0	0	АКЦИОНЕРНОЕ ОБЩЕСТВО "ЧИСТАЯ ПЛАНЕТА"	с. Дохновичи, ул. Коммунистическая 28	АДМИНИСТРАЦИЯ СТАРОДУБСКОГО МУНИЦИПАЛЬНОГО ОКРУГА ИНН 3227003256								
3432	Контейнерная площадка	15250501000, Стародубский муниципальный округ Брянской области	Зона №1 и Зона №2	с. Дохновичи, ул. Коммуничтическая, д. 58		Иное	3	да	нет	Иное	Да	2	1 раз в неделю	иное.	1	1,1	боковой захват;		0	0		0	0	0	0	0	АКЦИОНЕРНОЕ ОБЩЕСТВО "ЧИСТАЯ ПЛАНЕТА"	с. Дохновичи, ул. Коммуничтическая, д. 58	АДМИНИСТРАЦИЯ СТАРОДУБСКОГО МУНИЦИПАЛЬНОГО ОКРУГА ИНН 3227003257								

| | | |

| | | |

3473	Контейнерная площадка	15250501000, Стародубский муниципальный округ Брянской области	Зона №1 и Зона №2	с. Стратива, ул. Одиночренко 2		Иное	3	да	нет	Иное	Нет	1	1 раз в неделю	иное.	1	0,8	боковой захват;	0	0		0	0	0	0	0	АКЦИОНЕРНОЕ ОБЩЕСТВО "ЧИСТАЯ ПЛАНЕТА"	с. Стратива, ул. Заводская, 58	АДМИНИСТРАЦИЯ СТАРОДУБСКОГО МУНИЦИПАЛЬНОГО ОКРУГА ИНН 3227003281							
3474	Контейнерная площадка	15250501000, Стародубский муниципальный округ Брянской области	Зона №1 и Зона №2	с. Стратива, ул. Заводская, 58		Иное	3	да	нет	Иное	Нет	1	1 раз в неделю	иное.	1	0,8	боковой захват;	0	0		0	0	0	0	0	АКЦИОНЕРНОЕ ОБЩЕСТВО "ЧИСТАЯ ПЛАНЕТА"	с. Стратива, ул. Заводская, 37	АДМИНИСТРАЦИЯ СТАРОДУБСКОГО МУНИЦИПАЛЬНОГО ОКРУГА ИНН 3227003282							
3475	Контейнерная площадка	15250501000, Стародубский муниципальный округ Брянской области	Зона №1 и Зона №2	с. Стратива, ул. Заводская, 37		Иное	3	да	нет	Иное	Нет	1	1 раз в неделю	иное.	1	0,8	боковой захват;	0	0		0	0	0	0	0	АКЦИОНЕРНОЕ ОБЩЕСТВО "ЧИСТАЯ ПЛАНЕТА"	с. Стратива, ул. Заводская, 23	АДМИНИСТРАЦИЯ СТАРОДУБСКОГО МУНИЦИПАЛЬНОГО ОКРУГА ИНН 3227003283							
3476	Контейнерная площадка	15250501000, Стародубский муниципальный округ Брянской области	Зона №1 и Зона №2	с. Стратива, ул. Заводская, 23		Иное	3	да	нет	В бункеры, расположенные на контейнерных площадках	Нет	1	1 раз в неделю	иное.	1	0,8	боковой захват;	0	0		0	0	0	0	0	АКЦИОНЕРНОЕ ОБЩЕСТВО "ЧИСТАЯ ПЛАНЕТА"	с. Стратива, ул. Заводская, 12	АДМИНИСТРАЦИЯ СТАРОДУБСКОГО МУНИЦИПАЛЬНОГО ОКРУГА ИНН 3227003284							
3477	Контейнерная площадка	15250501000, Стародубский муниципальный округ Брянской области	Зона №1 и Зона №2	с. Стратива, ул. Заводская, 12		Иное	3	да	нет	В бункеры, расположенные на контейнерных площадках	Нет	1	1 раз в неделю	иное.	1	0,8	боковой захват;	0	0		0	0	0	0	0	АКЦИОНЕРНОЕ ОБЩЕСТВО "ЧИСТАЯ ПЛАНЕТА"	с. Стратива, ул. Заводская, 66	АДМИНИСТРАЦИЯ СТАРОДУБСКОГО МУНИЦИПАЛЬНОГО ОКРУГА ИНН 3227003285							
3478	Контейнерная площадка	15250501000, Стародубский муниципальный округ Брянской области	Зона №1 и Зона №2	с. Стратива, ул. Заводская, 66		Иное	3	да	нет	По заявкам	Нет	1	1 раз в неделю	иное.	1	0,8	боковой захват;	0	0		0	0	0	0	0	АКЦИОНЕРНОЕ ОБЩЕСТВО "ЧИСТАЯ ПЛАНЕТА"	с. Елионка, ул. Октябрьская 70	ГБОУ "ЕЛИОНСКАЯ ШКОЛА - ИНТЕРНАТ" ИНН 3227002833							
3479	Контейнерная площадка	15250501000, Стародубский муниципальный округ Брянской области	Зона №1 и Зона №2	с. Елионка, ул. Октябрьская 70		Асфальт	2	да	нет	По заявкам	Нет	1	1 раз в неделю	иное.	1	1,1	боковой захват;	0	0		0	0	0	0	0	АКЦИОНЕРНОЕ ОБЩЕСТВО "ЧИСТАЯ ПЛАНЕТА"	ул. Краснооктябрьская, 107 А	ФИЛИАЛ АО "ГАЗПРОМ ГАЗОРАСПРЕДЕЛЕНИЕ БРЯНСК" ЗАПАДНЫЙ ИНН 3234007455							
3480	Контейнерная площадка	15250501000, Стародубский муниципальный округ Брянской области	Зона №1 и Зона №2	ул. Краснооктябрьская, 107 А		Отсутствие	5	да	нет	По заявкам	Нет	1	1 раз в неделю	иное.	1	1,1	боковой захват;	0	0		0	0	0	0	0	АКЦИОНЕРНОЕ ОБЩЕСТВО "ЧИСТАЯ ПЛАНЕТА"	пл. Красная 10	СТАРОДУБСКОЕ ГОРПО ИНН 3227000233							
3481	Контейнерная площадка	15250501000, Стародубский муниципальный округ Брянской области	Зона №1 и Зона №2	пл. Красная 10		Отсутствие	5	да	нет	По заявкам	Нет	1	1 раз в неделю	иное.	1	0,8	боковой захват;	0	0		0	0	0	0	0	АКЦИОНЕРНОЕ ОБЩЕСТВО "ЧИСТАЯ ПЛАНЕТА"	ул. Совхозная, 36	СТАРОДУБСКОЕ ГОРПО ИНН 3227000234							
3482	Контейнерная площадка	15250501000, Стародубский муниципальный округ Брянской области	Зона №1 и Зона №2	ул. Совхозная, 36		Иное	5	да	нет	По заявкам	Нет	1	1 раз в неделю	иное.	2	1,1	боковой захват;	0	0		0	0	0	0	0	АКЦИОНЕРНОЕ ОБЩЕСТВО "ЧИСТАЯ ПЛАНЕТА"	ул. Ленина 137 а	СТАРОДУБСКОЕ ГОРПО ИНН 3227000235							
3483	Контейнерная площадка	15250501000, Стародубский муниципальный округ Брянской области	Зона №1 и Зона №2	ул. Ленина 137 а		Иное	5	да	нет	По заявкам	Нет	1	1 раз в неделю	иное.	1	0,8	боковой захват;	0	0		0	0	0	0	0	АКЦИОНЕРНОЕ ОБЩЕСТВО "ЧИСТАЯ ПЛАНЕТА"	ул. Краснооктябрьская, 11 А	СТАРОДУБСКОЕ ГОРПО ИНН 3227000236							
3484	Контейнерная площадка	15250501000, Стародубский муниципальный округ Брянской области	Зона №1 и Зона №2	ул. Краснооктябрьская, 11 А		Иное	5	да	нет	По заявкам	Нет	1	1 раз в неделю	иное.	1	1,2	боковой захват;	0	0		0	0	0	0	0	АКЦИОНЕРНОЕ ОБЩЕСТВО "ЧИСТАЯ ПЛАНЕТА"	ул. Фрунзе 24	СТАРОДУБСКОЕ ГОРПО ИНН 3227000237							
3485	Контейнерная площадка	15250501000, Стародубский муниципальный округ Брянской области	Зона №1 и Зона №2	ул. Фрунзе 24		Иное	10	да	нет	По заявкам	Нет	2	1 раз в неделю	иное.	1	0,8	боковой захват;	0	0		0	0	0	0	0	АКЦИОНЕРНОЕ ОБЩЕСТВО "ЧИСТАЯ ПЛАНЕТА"	ул. Первомайская 1	СТАРОДУБСКОЕ ГОРПО ИНН 3227000238							
3486	Контейнерная площадка	15250501000, Стародубский муниципальный округ Брянской области	Зона №1 и Зона №2	ул. Первомайская 1		Асфальт	15	да	нет	По заявкам	Нет	2	1 раз в неделю	иное.	2	0,8	боковой захват;	0	0		0	0	0	0	0	АКЦИОНЕРНОЕ ОБЩЕСТВО "ЧИСТАЯ ПЛАНЕТА"	пл. Советская 10	СТАРОДУБСКОЕ ГОРПО ИНН 3227000239							
3487	Контейнерная площадка	15250501000, Стародубский муниципальный округ Брянской области	Зона №1 и Зона №2	пл. Советская 10		Иное	20	да	нет	По заявкам	Нет	3	1 раз в неделю	иное.	2	1,2	боковой захват;	0	0		0	0	0	0	0	АКЦИОНЕРНОЕ ОБЩЕСТВО "ЧИСТАЯ ПЛАНЕТА"	ул. Первомайская, 10	СТАРОДУБСКОЕ ГОРПО ИНН 3227000240							
3488	Контейнерная площадка	15250501000, Стародубский муниципальный округ Брянской области	Зона №1 и Зона №2	ул. Первомайская, 10		Асфальт	5	да	нет	По заявкам	Нет	3	1 раз в неделю	иное.	3	1,2	боковой захват;	0	0		0	0	0	0	0	АКЦИОНЕРНОЕ ОБЩЕСТВО "ЧИСТАЯ ПЛАНЕТА"	ул. Семашко 23	ГБУЗ "СТАРОДУБСКАЯ ЦРБ" ИНН 3227002216							
3489	Контейнерная площадка	15250501000, Стародубский муниципальный округ Брянской области	Зона №1 и Зона №2	ул. Семашко 23		Асфальт	5	да	нет	По заявкам	Нет	1	1 раз в неделю	иное.	3	1	боковой захват;	0	0		0	0	0	0	0	АКЦИОНЕРНОЕ ОБЩЕСТВО "ЧИСТАЯ ПЛАНЕТА"	ул. Семашко 13	ГБУЗ "СТАРОДУБСКАЯ ЦРБ" ИНН 3227002216							
3490	Контейнерная площадка	15250501000, Стародубский муниципальный округ Брянской области	Зона №1 и Зона №2	ул. Семашко 13		Отсутствие	5	да	нет	В бункеры, расположенные на контейнерных площадках	Да	3	1 раз в неделю	иное.	1	1	боковой захват;	0	0		0	0	0	0	0	АКЦИОНЕРНОЕ ОБЩЕСТВО "ЧИСТАЯ ПЛАНЕТА"	ул. Малеча ориентир 30 м на запад от д. 27	АДМИНИСТРАЦИЯ СТАРОДУБСКОГО МУНИЦИПАЛЬНОГО ОКРУГА ИНН 3227003276							

3491	Контейнерная площадка	15250501000, Стародубский муниципальный округ Брянской области	Зона №1 и Зона №2	ул. Малеча ориентир 30 м на запад от д. 27		Отсутств	5	да	нет	В бункеры, расположенные на контейнерных площадках	Да	2	1 раз в неделю	иное.	3	1,1	боковой з	иное.	1	1,1	боковой захват;	0	0	0	0	0	АКЦИОНЕРНОЕ ОБЩЕСТВО "ЧИСТАЯ ПЛАНЕТА"	ул. Малеча, 5	АДМИНИСТРАЦИЯ СТАРОДУБСКОГО МУНИЦИПАЛЬНОГО ОКРУГА ИНН 3227003277							
3492	Контейнерная площадка	15250501000, Стародубский муниципальный округ Брянской области	Зона №1 и Зона №2	ул. Малеча, 5		Отсутств	5	да	нет	В бункеры, расположенные на контейнерных площадках	Да	2	1 раз в неделю	иное.	1	1,1	боковой з	иное.	1	1,1	боковой захват;	0	0	0	0	0	АКЦИОНЕРНОЕ ОБЩЕСТВО "ЧИСТАЯ ПЛАНЕТА"	ул. Совхозная (30 м на запад от д. 36)	АДМИНИСТРАЦИЯ СТАРОДУБСКОГО МУНИЦИПАЛЬНОГО ОКРУГА ИНН 3227003278							
3493	Контейнерная площадка	15250501000, Стародубский муниципальный округ Брянской области	Зона №1 и Зона №2	ул. Совхозная (30 м на запад от д. 36)		Отсутств	5	да	нет	В бункеры, расположенные на контейнерных площадках	Да	4	1 раз в неделю	иное.	2	1,1	боковой з	иное.	1	1,1	боковой захват;	0	0	0	0	0	АКЦИОНЕРНОЕ ОБЩЕСТВО "ЧИСТАЯ ПЛАНЕТА"	ул. Совхозная, (35 м на северо - запад от д. 50 Б)	АДМИНИСТРАЦИЯ СТАРОДУБСКОГО МУНИЦИПАЛЬНОГО ОКРУГА ИНН 3227003279							
3494	Контейнерная площадка	15250501000, Стародубский муниципальный округ Брянской области	Зона №1 и Зона №2	ул. Совхозная, (35 м на северо - запад от д. 50 Б)		Отсутств	5	да	нет	В бункеры, расположенные на контейнерных площадках	Да	4	1 раз в неделю	иное.	2	1,1	боковой з	иное.	1	1,1	боковой захват;	0	0	0	0	0	АКЦИОНЕРНОЕ ОБЩЕСТВО "ЧИСТАЯ ПЛАНЕТА"	ул. Совхозная (30 м на восток от д. 83)	АДМИНИСТРАЦИЯ СТАРОДУБСКОГО МУНИЦИПАЛЬНОГО ОКРУГА ИНН 3227003280							
3495	Контейнерная площадка	15250501000, Стародубский муниципальный округ Брянской области	Зона №1 и Зона №2	ул. Совхозная (30 м на восток от д. 83)		Иное	5	да	нет	По заявкам	Нет	1	1 раз в неделю	иное.	2	1,1	боковой з	иное.	2	1,1	боковой захват;	0	0	0	0	0	АКЦИОНЕРНОЕ ОБЩЕСТВО "ЧИСТАЯ ПЛАНЕТА"	ул. Первомайская. 18	ИП Шкловский Олег Иванович ИНН 322700001491							
3496	Контейнерная площадка	15250501000, Стародубский муниципальный округ Брянской области	Зона №1 и Зона №2	ул. Первомайская, 18		Иное	5	да	нет	По заявкам	Нет	1	1 раз в неделю	иное.	1	0,8	боковой захват;		0	0		0	0	0	0	0	АКЦИОНЕРНОЕ ОБЩЕСТВО "ЧИСТАЯ ПЛАНЕТА"	ул. Фрунзе 4	ИП Дебушевский Игорь Николаевич ИНН 322700001491							
3497	Контейнерная площадка	15250501000, Стародубский муниципальный округ Брянской области	Зона №1 и Зона №2	ул. Фрунзе 4		Асфальт	5	да	нет	По заявкам	Нет	3	1 раз в неделю	иное.	1	0,7	боковой з	иное.	2	0,2	боковой захват;	0	0	0	0	0	АКЦИОНЕРНОЕ ОБЩЕСТВО "ЧИСТАЯ ПЛАНЕТА"	ул. Краснооктябрьская, 79 А	МАУ "СК "СТАРОДУБ" ИНН 3253006062							
3498	Контейнерная площадка	15250501000, Стародубский муниципальный округ Брянской области	Зона №1 и Зона №2	ул. Краснооктябрьская, 79 А		Асфальт	5	да	нет	По заявкам	Нет	1	1 раз в неделю	иное.	1	1	боковой захват;		0	0		0	0	0	0	0	АКЦИОНЕРНОЕ ОБЩЕСТВО "ЧИСТАЯ ПЛАНЕТА"	ул. Первомайская 15	ИП Боярко Андрей Евгеньевич ИНН 322700145292							
3499	Контейнерная площадка	15250501000, Стародубский муниципальный округ Брянской области	Зона №1 и Зона №2	ул. Первомайская 15		Отсутств	5	да	нет	По заявкам	Нет	1	1 раз в неделю	иное.	1	1,1	боковой захват;		0	0		0	0	0	0	0	АКЦИОНЕРНОЕ ОБЩЕСТВО "ЧИСТАЯ ПЛАНЕТА"	пл. Совеская, 15	ГУП "АПТЕКА № 25" ИНН 3227000106							
3500	Контейнерная площадка	15250501000, Стародубский муниципальный округ Брянской области	Зона №1 и Зона №2	пл. Совеская, 15		Асфальт	5	да	нет	В бункеры, расположенные на контейнерных площадках	Нет	1	1 раз в неделю	иное.	1	0,8	боковой захват;		0	0		0	0	0	0	0	АКЦИОНЕРНОЕ ОБЩЕСТВО "ЧИСТАЯ ПЛАНЕТА"	ул. Луначарского, д. А	ИП Гадиров Арзу Гадир Оглы ИНН 324102766089							
3501	Контейнерная площадка	15250501000, Стародубский муниципальный округ Брянской области	Зона №1 и Зона №2	ул. Луначарского, д. 1 А		Плитка	5	да	нет	По заявкам	Нет	1	1 раз в неделю	иное.	1	1	боковой захват;		0	0		0	0	0	0	0	АКЦИОНЕРНОЕ ОБЩЕСТВО "ЧИСТАЯ ПЛАНЕТА"	ул. Краснооктябрьская 23 Б	ИП Башкатов Валентин Петрович ИНН 322700620004							
3502	Контейнерная площадка	15250501000, Стародубский муниципальный округ Брянской области	Зона №1 и Зона №2	ул. Краснооктябрьская 23 Б		Плитка	5	да	нет	По заявкам	Нет	1	1 раз в неделю	иное.	1	0,8	боковой захват;		0	0		0	0	0	0	0	АКЦИОНЕРНОЕ ОБЩЕСТВО "ЧИСТАЯ ПЛАНЕТА"	ул. Семашко 10 а	ИП Мельниченко Наталья Александровна ИНН 322702611975							
3503	Контейнерная площадка	15250501000, Стародубский муниципальный округ Брянской области	Зона №1 и Зона №2	ул. Семашко 10 а		Отсутств	8	да	нет	По заявкам	Нет	1	1 раз в неделю	иное.	1	1	боковой захват;		0	0		0	0	0	0	0	АКЦИОНЕРНОЕ ОБЩЕСТВО "ЧИСТАЯ ПЛАНЕТА"	ул. Свердлова 4	АДМИНИСТРАЦИЯ СТАРОДУБСКОГО МУНИЦИПАЛЬНОГО ОКРУГА ИНН 3227003279							
3504	Контейнерная площадка	15250501000, Стародубский муниципальный округ Брянской области	Зона №1 и Зона №2	ул. Свердлова 4		Плитка	10	да	нет	По заявкам	Нет	2	1 раз в неделю	иное.	2	1,1	боковой захват;		0	0		0	0	0	0	0	АКЦИОНЕРНОЕ ОБЩЕСТВО "ЧИСТАЯ ПЛАНЕТА"	ул. Свердлова 8	ИП Ещенко Михаил Иванович ИНН 322700044713							
3505	Контейнерная площадка	15250501000, Стародубский муниципальный округ Брянской области	Зона №1 и Зона №2	ул. Свердлова 8		Иное	8	да	нет	В бункеры, расположенные на контейнерных площадках	Нет	3	1 раз в неделю	иное.	3	1	боковой захват;		0	0		0	0	0	0	0	АКЦИОНЕРНОЕ ОБЩЕСТВО "ЧИСТАЯ ПЛАНЕТА"	пл. Советская 13	ПК "ЦЕНТР ПИТАНИЯ" ИНН 3227004037							
3506	Контейнерная площадка	15250501000, Стародубский муниципальный округ Брянской области	Зона №1 и Зона №2	пл. Советская 13		Иное	5	да	нет	В бункеры, расположенные на контейнерных площадках	Нет	3	1 раз в неделю	иное.	3	0,8	боковой захват;		0	0		0	0	0	0	0	АКЦИОНЕРНОЕ ОБЩЕСТВО "ЧИСТАЯ ПЛАНЕТА"	пл. Советская - ул. Советская 3	АДМИНИСТРАЦИЯ СТАРОДУБСКОГО МУНИЦИПАЛЬНОГО ОКРУГА ИНН 3227003280							

3507	Контейнерная площадка	15250501000, Стародубский муниципальный округ Брянской области	Зона №1 и Зона №2	пл. Советская - ул. Советская 3		Отсутствует	8	да	нет	В бункеры, расположенные на контейнерных площадках	Нет	1	1 раз в неделю	иное.	1	0,8	боковой захват;	0	0		0	0	0	0	0	АКЦИОНЕРНОЕ ОБЩЕСТВО "ЧИСТАЯ ПЛАНЕТА"	ул. Советская 2	АДМИНИСТРАЦИЯ СТАРОДУБСКОГО МУНИЦИПАЛЬНОГО ОКРУГА ИНН 3227003281							
3508	Контейнерная площадка	15250501000, Стародубский муниципальный округ Брянской области	Зона №1 и Зона №2	ул. Советская 2		Асфальт	5	да	нет	В бункеры, расположенные на контейнерных площадках	Да	2	1 раз в неделю	иное.	2	0,8	боковой захват;	0	0		0	0	0	0	0	АКЦИОНЕРНОЕ ОБЩЕСТВО "ЧИСТАЯ ПЛАНЕТА"	ул. Московская 16	АДМИНИСТРАЦИЯ СТАРОДУБСКОГО МУНИЦИПАЛЬНОГО ОКРУГА ИНН 3227003282							
3509	Контейнерная площадка	15250501000, Стародубский муниципальный округ Брянской области	Зона №1 и Зона №2	ул. Московская 16		Отсутствует	5	да	нет	В бункеры, расположенные на контейнерных площадках	Да	3	1 раз в неделю	иное.	1	1,1	боковой захват;	иное.	2	1,1	боковой захват;	0	0	0	0	0	АКЦИОНЕРНОЕ ОБЩЕСТВО "ЧИСТАЯ ПЛАНЕТА"	ул. Краснооктябрьская 24	АДМИНИСТРАЦИЯ СТАРОДУБСКОГО МУНИЦИПАЛЬНОГО ОКРУГА ИНН 3227003283							
3510	Контейнерная площадка	15250501000, Стародубский муниципальный округ Брянской области	Зона №1 и Зона №2	ул. Краснооктябрьская 24		Отсутствует	5	да	нет	В бункеры, расположенные на контейнерных площадках	Нет	2	1 раз в неделю	иное.	1	1,1	боковой захват;	иное.	1	1,1	боковой захват;	0	0	0	0	0	АКЦИОНЕРНОЕ ОБЩЕСТВО "ЧИСТАЯ ПЛАНЕТА"	ул. Красных Партизан 65	АДМИНИСТРАЦИЯ СТАРОДУБСКОГО МУНИЦИПАЛЬНОГО ОКРУГА ИНН 3227003284							
3511	Контейнерная площадка	15250501000, Стародубский муниципальный округ Брянской области	Зона №1 и Зона №2	ул. Красных Партизан 65		Отсутствует	5	да	нет	В бункеры, расположенные на контейнерных площадках	Да	2	1 раз в неделю	иное.	1	1,1	боковой захват;	иное.	1	1,1	боковой захват;	0	0	0	0	0	АКЦИОНЕРНОЕ ОБЩЕСТВО "ЧИСТАЯ ПЛАНЕТА"	ул. Свердлова 35	АДМИНИСТРАЦИЯ СТАРОДУБСКОГО МУНИЦИПАЛЬНОГО ОКРУГА ИНН 3227003285							
3512	Контейнерная площадка	15250501000, Стародубский муниципальный округ Брянской области	Зона №1 и Зона №2	ул. Свердлова 35		Иное	60	да	нет	В бункеры, расположенные на контейнерных площадках	Да	4	1 раз в неделю	иное.	1	1,1	боковой захват;	иное.	1	1,1	боковой захват;	0	0	0	0	0	АКЦИОНЕРНОЕ ОБЩЕСТВО "ЧИСТАЯ ПЛАНЕТА"	примерно в 36 м по направлению на юг от МКД по ул. Карла Маркса 96	АДМИНИСТРАЦИЯ СТАРОДУБСКОГО МУНИЦИПАЛЬНОГО ОКРУГА ИНН 3227003286							
3513	Контейнерная площадка	15250501000, Стародубский муниципальный округ Брянской области	Зона №1 и Зона №2	примерно в 36 м по направлению на юг от МКД по ул. Карла Маркса 96		Отсутствует	8	да	нет	В бункеры, расположенные на контейнерных площадках	Да	6	1 раз в неделю	иное.	4	1,1	боковой захват;	иное.	2	1,1	боковой захват;	0	0	0	0	0	АКЦИОНЕРНОЕ ОБЩЕСТВО "ЧИСТАЯ ПЛАНЕТА"	ул. Ленина 124 В	АДМИНИСТРАЦИЯ СТАРОДУБСКОГО МУНИЦИПАЛЬНОГО ОКРУГА ИНН 3227003287							
3514	Контейнерная площадка	15250501000, Стародубский муниципальный округ Брянской области	Зона №1 и Зона №2	ул. Ленина 124 В		Отсутствует	5	да	нет	В бункеры, расположенные на контейнерных площадках	Да	3	1 раз в неделю	иное.	2	0,8	боковой захват;	иное.	1	1,1	боковой захват;	0	0	0	0	0	АКЦИОНЕРНОЕ ОБЩЕСТВО "ЧИСТАЯ ПЛАНЕТА"	ул. Первомайская - ул. Осипенко 2	АДМИНИСТРАЦИЯ СТАРОДУБСКОГО МУНИЦИПАЛЬНОГО ОКРУГА ИНН 3227003288							
3515	Контейнерная площадка	15250501000, Стародубский муниципальный округ Брянской области	Зона №1 и Зона №2	ул. Первомайская - ул. Осипенко 2		Иное	8	да	нет	В бункеры, расположенные на контейнерных площадках	Да	2	1 раз в неделю	иное.	2	1	боковой захват;		0	0		0	0	0	0	0	АКЦИОНЕРНОЕ ОБЩЕСТВО "ЧИСТАЯ ПЛАНЕТА"	ул. Осипенко 4	АДМИНИСТРАЦИЯ СТАРОДУБСКОГО МУНИЦИПАЛЬНОГО ОКРУГА ИНН 3227003289							
3516	Контейнерная площадка	15250501000, Стародубский муниципальный округ Брянской области	Зона №1 и Зона №2	ул. Осипенко 4		Отсутствует	8	да	нет	В бункеры, расположенные на контейнерных площадках	Да	4	1 раз в неделю	иное.	2	1,1	боковой захват;	иное.	2	1,1	боковой захват;	0	0	0	0	0	АКЦИОНЕРНОЕ ОБЩЕСТВО "ЧИСТАЯ ПЛАНЕТА"	ул. Семашко 18	АДМИНИСТРАЦИЯ СТАРОДУБСКОГО МУНИЦИПАЛЬНОГО ОКРУГА ИНН 3227003290							
3517	Контейнерная площадка	15250501000, Стародубский муниципальный округ Брянской области	Зона №1 и Зона №2	ул. Семашко 18		Отсутствует	5	да	нет	В бункеры, расположенные на контейнерных площадках	Да	5	1 раз в неделю	иное.	3	1,1	боковой захват;	иное.	2	1,1	боковой захват;	0	0	0	0	0	АКЦИОНЕРНОЕ ОБЩЕСТВО "ЧИСТАЯ ПЛАНЕТА"	ул. Пролетарская, 25 м на север от д. 12	АДМИНИСТРАЦИЯ СТАРОДУБСКОГО МУНИЦИПАЛЬНОГО ОКРУГА ИНН 3227003291							
3518	Контейнерная площадка	15250501000, Стародубский муниципальный округ Брянской области	Зона №1 и Зона №2	ул. Пролетарская, 25 м на север от д. 12		Отсутствует	5	да	нет	В бункеры, расположенные на контейнерных площадках	Нет	2	1 раз в неделю	иное.	1	1	боковой захват;	иное.	1	1,1	боковой захват;	0	0	0	0	0	АКЦИОНЕРНОЕ ОБЩЕСТВО "ЧИСТАЯ ПЛАНЕТА"	ул. Первомайская 2	АДМИНИСТРАЦИЯ СТАРОДУБСКОГО МУНИЦИПАЛЬНОГО ОКРУГА ИНН 3227003292							

3519	Контейнерная площадка	15250501000, Стародубский муниципальный округ Брянской области	Зона №1 и Зона №2	ул. Первомайская 2		Отсутствует	30	да	нет	В бункеры, расположенные на контейнерных площадках	Да	1	1 раз в неделю	иное.	1	1	боковой захват;		0	0		0	0	0	0	0	АКЦИОНЕРНОЕ ОБЩЕСТВО "ЧИСТАЯ ПЛАНЕТА"	примерно в 25 метрах от МКД по ул. Семашко 24 Б	АДМИНИСТРАЦИЯ СТАРОДУБСКОГО МУНИЦИПАЛЬНОГО ОКРУГА ИНН 3227003293							
3520	Контейнерная площадка	15250501000, Стародубский муниципальный округ Брянской области	Зона №1 и Зона №2	примерно в 25 метрах от МКД по ул. Семашко 24 Б		Асфальт	27	да	нет	В бункеры, расположенные на контейнерных площадках	Да	3	1 раз в неделю	иное.	2	0,8	боковой захват;	иное.	1	1,1	боковой захват;	0	0	0	0	0	АКЦИОНЕРНОЕ ОБЩЕСТВО "ЧИСТАЯ ПЛАНЕТА"	ул. Красноармейская, 36 А	АДМИНИСТРАЦИЯ СТАРОДУБСКОГО МУНИЦИПАЛЬНОГО ОКРУГА ИНН 3227003294							
3521	Контейнерная площадка	15250501000, Стародубский муниципальный округ Брянской области	Зона №1 и Зона №2	ул. Красноармейская, 36 А		Асфальт	6	да	нет	В бункеры, расположенные на контейнерных площадках	Нет	8	1 раз в неделю	иное.	5	1,1	боковой захват;	иное.	3	1,1	боковой захват;	0	0	0	0	0	АКЦИОНЕРНОЕ ОБЩЕСТВО "ЧИСТАЯ ПЛАНЕТА"	ул. Семашко, 24 К	АДМИНИСТРАЦИЯ СТАРОДУБСКОГО МУНИЦИПАЛЬНОГО ОКРУГА ИНН 3227003295							
3522	Контейнерная площадка	15250501000, Стародубский муниципальный округ Брянской области	Зона №1 и Зона №2	ул. Семашко, 24 К		Отсутствует	5	да	нет	В бункеры, расположенные на контейнерных площадках	Нет	2	1 раз в неделю	иное.	2	1,1	боковой захват;		0	0		0	0	0	0	0	АКЦИОНЕРНОЕ ОБЩЕСТВО "ЧИСТАЯ ПЛАНЕТА"	пл. Красная, 4Д	АДМИНИСТРАЦИЯ СТАРОДУБСКОГО МУНИЦИПАЛЬНОГО ОКРУГА ИНН 3227003296							
3523	Контейнерная площадка	15250501000, Стародубский муниципальный округ Брянской области	Зона №1 и Зона №2	пл. Красная, 4Д		Асфальт	15	да	нет	В бункеры, расположенные на контейнерных площадках	Да	3	1 раз в неделю	иное.	2	0,8	боковой захват;	иное.	1	1,1	боковой захват;	0	0	0	0	0	АКЦИОНЕРНОЕ ОБЩЕСТВО "ЧИСТАЯ ПЛАНЕТА"	пл. Красноармейская, 26 А	АДМИНИСТРАЦИЯ СТАРОДУБСКОГО МУНИЦИПАЛЬНОГО ОКРУГА ИНН 3227003297							
3524	Контейнерная площадка	15250501000, Стародубский муниципальный округ Брянской области	Зона №1 и Зона №2	пл. Красноармейская, 26 А		Асфальт	28	да	нет	В бункеры, расположенные на контейнерных площадках	Да	5	1 раз в неделю	иное.	3	1	боковой захват;	иное.	2	1,1	боковой захват;	0	0	0	0	0	АКЦИОНЕРНОЕ ОБЩЕСТВО "ЧИСТАЯ ПЛАНЕТА"	пл. Красноармейская, 24 Б	АДМИНИСТРАЦИЯ СТАРОДУБСКОГО МУНИЦИПАЛЬНОГО ОКРУГА ИНН 3227003298							
3525	Контейнерная площадка	15250501000, Стародубский муниципальный округ Брянской области	Зона №1 и Зона №2	пл. Красноармейская, 24 Б		Асфальт	14	да	нет	В бункеры, расположенные на контейнерных площадках	Да	12	1 раз в неделю	иное.	8	1,1	боковой захват;	иное.	4	1,1	боковой захват;	0	0	0	0	0	АКЦИОНЕРНОЕ ОБЩЕСТВО "ЧИСТАЯ ПЛАНЕТА"	пер. Красноармейский 24 а	АДМИНИСТРАЦИЯ СТАРОДУБСКОГО МУНИЦИПАЛЬНОГО ОКРУГА ИНН 3227003299							
3526	Контейнерная площадка	15250501000, Стародубский муниципальный округ Брянской области	Зона №1 и Зона №2	пер. Красноармейский 24 а		Иное	1	да	нет	В бункеры, расположенные на контейнерных площадках	Нет	3	1 раз в неделю	иное.	2	1,1	боковой захват;	иное.	1	1,1	боковой захват;	0	0	0	0	0	АКЦИОНЕРНОЕ ОБЩЕСТВО "ЧИСТАЯ ПЛАНЕТА"	ул. Красноармейская, д. 36	МБДОУ Д/С КОМБИНИРОВАННОГО ВИДА № 34 "СКАЗКА" Г. СТАРОДУБА БРЯНСКОЙ ОБЛАСТИ ИНН 3227004206							
3527	Контейнерная площадка	15250501000, Стародубский муниципальный округ Брянской области	Зона №1 и Зона №2	ул. Красноармейская, д. 36		Иное	7,35	да	нет	В бункеры, расположенные на контейнерных площадках	Нет	8	1 раз в неделю	иное.	5	1,1	боковой захват;	иное.	3	1,1	боковой захват;	0	0	0	0	0	АКЦИОНЕРНОЕ ОБЩЕСТВО "ЧИСТАЯ ПЛАНЕТА"	ул. Урицкого, д. 24 А	МБОУ СТАРОДУБСКАЯ СОШ № 2 ИНН 3227004358							
3528	Контейнерная площадка	15250501000, Стародубский муниципальный округ Брянской области	Зона №1 и Зона №2	ул. Урицкого, д. 24 А		Иное	4,5	да	нет	В бункеры, расположенные на контейнерных площадках	Нет	3	1 раз в неделю	иное.	3	1,1	боковой захват;		0	0		0	0	0	0	0	АКЦИОНЕРНОЕ ОБЩЕСТВО "ЧИСТАЯ ПЛАНЕТА"	пер. Троснина, д. 4	МБДОУ ДЕТСКИЙ САД № 1 "ЛАСТОЧКА" ИНН 3227004855							
3529	Контейнерная площадка	15250501000, Стародубский муниципальный округ Брянской области	Зона №1 и Зона №2	пер. Троснина, д. 4		Иное	13	да	нет	В бункеры, расположенные на контейнерных площадках	Нет	1	1 раз в неделю	иное.	1	0,8	боковой захват;		0	0		0	0	0	0	0	АКЦИОНЕРНОЕ ОБЩЕСТВО "ЧИСТАЯ ПЛАНЕТА"	пер. Красноармейский, д. 7 А	МАОУ ССОШ № 3 ИНН 3227004510							
3530	Контейнерная площадка	15250501000, Стародубский муниципальный округ Брянской области	Зона №1 и Зона №2	пер. Красноармейский, д. 7 А		Асфальт	2,25	да	нет	В бункеры, расположенные на контейнерных площадках	Нет	2	1 раз в неделю	иное.	2	0,8	боковой захват;		0	0		0	0	0	0	0	АКЦИОНЕРНОЕ ОБЩЕСТВО "ЧИСТАЯ ПЛАНЕТА"	пер. Школьный д. 8	МБДОУ - Д/С №5 "ГУСИ-ЛЕБЕДИ" ИНН 3227004492							

3531	Контейнерная площадка	15250501000, Стародубский муниципальный округ Брянской области	Зона №1 и Зона №2	пер. Школьный д. 8		Асфальт	2,25	да	нет	В бункеры, расположенные на контейнерных площадках	Нет	1	1 раз в неделю	иное.	1	0,8	боковой захват;		0	0		0	0	0	0	0	АКЦИОНЕРНОЕ ОБЩЕСТВО "ЧИСТАЯ ПЛАНЕТА"	ул. Красных Партизан, д. 21 А	МБДОУ ДЕТСКИЙ САД № 4 "ЗОЛУШКА" ИНН 3227004848							
3532	Контейнерная площадка	15250501000, Стародубский муниципальный округ Брянской области	Зона №1 и Зона №2	ул. Красных Партизан, д. 21 А		Иное	4,5	да	нет	В бункеры, расположенные на контейнерных площадках	Нет	1	1 раз в неделю	иное.	1	0,8	боковой захват;		0	0		0	0	0	0	0	АКЦИОНЕРНОЕ ОБЩЕСТВО "ЧИСТАЯ ПЛАНЕТА"	ул. Калина, д. 21	МБДОУ № 12 "БЕРЕЗКА" ИНН 3227004069							
3533	Контейнерная площадка	15250501000, Стародубский муниципальный округ Брянской области	Зона №1 и Зона №2	ул. Калина, д. 21		Асфальт	10	да	нет	В бункеры, расположенные на контейнерных площадках	Нет	1	1 раз в неделю	иное.	1	0,8	боковой захват;		0	0		0	0	0	0	0	АКЦИОНЕРНОЕ ОБЩЕСТВО "ЧИСТАЯ ПЛАНЕТА"	ул. Ленина, д. 14	МБОУ ССОШ № 1 ИНН 3227004333							
3534	Контейнерная площадка	15250501000, Стародубский муниципальный округ Брянской области	Зона №1 и Зона №2	ул. Ленина, д. 14		Иное	6	да	нет	В бункеры, расположенные на контейнерных площадках	Нет	1	1 раз в неделю	иное.	1	0,8	боковой захват;		0	0		0	0	0	0	0	АКЦИОНЕРНОЕ ОБЩЕСТВО "ЧИСТАЯ ПЛАНЕТА"	ул. Краснооктябрьская, д. 9	МБОУ ССОШ № 1 ИНН 3227004333							
3535	Контейнерная площадка	15250501000, Стародубский муниципальный округ Брянской области	Зона №1 и Зона №2	ул. Краснооктябрьская, д. 9		Асфальт	8	да	нет	В бункеры, расположенные на контейнерных площадках	Нет	1	1 раз в неделю	иное.	1	0,8	боковой захват;		0	0		0	0	0	0	0	АКЦИОНЕРНОЕ ОБЩЕСТВО "ЧИСТАЯ ПЛАНЕТА"	ул. Семашко д. 17	МБДОУ ДС № 3 "СОЛНЫШКО" ИНН 6105005279							
3536	Контейнерная площадка	15250501000, Стародубский муниципальный округ Брянской области	Зона №1 и Зона №2	ул. Семашко д. 17		бетон	3	да	нет	В бункеры, расположенные на контейнерных площадках		3	1 раз в неделю	иное.	3	0,8	боковой захват;		0	0		0	0	0	0	0	АКЦИОНЕРНОЕ ОБЩЕСТВО "ЧИСТАЯ ПЛАНЕТА"	д. Гриденки, ул. Мостовая, д. 6А	АДМИНИСТРАЦИЯ СТАРОДУБСКОГО МУНИЦИПАЛЬНОГО ОКРУГА ИНН 3227003297							
3537	Контейнерная площадка	15250501000, Стародубский муниципальный округ Брянской области	Зона №1 и Зона №2	д. Гриденки, ул. Мостовая, д. 6А		бетон	3	да	нет	В бункеры, расположенные на контейнерных площадках		3	1 раз в неделю	иное.	2	1	боковой захват;	иное.	1	1,1	боковой захват;	0	0	0	0	0	АКЦИОНЕРНОЕ ОБЩЕСТВО "ЧИСТАЯ ПЛАНЕТА"		АДМИНИСТРАЦИЯ СТАРОДУБСКОГО МУНИЦИПАЛЬНОГО ОКРУГА ИНН 3227003297							
3538	Контейнерная площадка	15250501000, Стародубский муниципальный округ Брянской области	Зона №1 и Зона №2	д. Гриденки, ул. Мостовая, д.12		бетон	3	да	нет	В бункеры, расположенные на контейнерных площадках		2	1 раз в неделю	иное.	1	1,1	боковой захват;	иное.	1	1,1	боковой захват;	0	0	0	0	0	АКЦИОНЕРНОЕ ОБЩЕСТВО "ЧИСТАЯ ПЛАНЕТА"	д. Гриденки, ул. Мостовая, д. 24	АДМИНИСТРАЦИЯ СТАРОДУБСКОГО МУНИЦИПАЛЬНОГО ОКРУГА ИНН 3227003297							
3539	Контейнерная площадка	15250501000, Стародубский муниципальный округ Брянской области	Зона №1 и Зона №2	д. Гриденки, ул. Мостовая, д. 24		бетон	3	да	нет	В бункеры, расположенные на контейнерных площадках		3	1 раз в неделю	иное.	2	1	боковой захват;	иное.	1	1,1	боковой захват;	0	0	0	0	0	АКЦИОНЕРНОЕ ОБЩЕСТВО "ЧИСТАЯ ПЛАНЕТА"	д. Гриденки, ул.Центральная, д.20	АДМИНИСТРАЦИЯ СТАРОДУБСКОГО МУНИЦИПАЛЬНОГО ОКРУГА ИНН 3227003297							
3540	Контейнерная площадка	15250501000, Стародубский муниципальный округ Брянской области	Зона №1 и Зона №2	д. Гриденки, ул.Центральная, д.20		бетон	3	да	нет	В бункеры, расположенные на контейнерных площадках		2	1 раз в неделю	иное.	1	0,8	боковой захват;	иное.	1	1,1	боковой захват;	0	0	0	0	0	АКЦИОНЕРНОЕ ОБЩЕСТВО "ЧИСТАЯ ПЛАНЕТА"	д. Гриденки, ул.Центральная, д.50	АДМИНИСТРАЦИЯ СТАРОДУБСКОГО МУНИЦИПАЛЬНОГО ОКРУГА ИНН 3227003297							
3541	Контейнерная площадка	15250501000, Стародубский муниципальный округ Брянской области	Зона №1 и Зона №2	д. Гриденки, ул.Центральная, д.50		бетон	3	да	нет	В бункеры, расположенные на контейнерных площадках		3	1 раз в неделю	иное.	2	1	боковой захват;	иное.	1	1,1	боковой захват;	0	0	0	0	0	АКЦИОНЕРНОЕ ОБЩЕСТВО "ЧИСТАЯ ПЛАНЕТА"	д. Савеники, ул. Центральная, д. 24	АДМИНИСТРАЦИЯ СТАРОДУБСКОГО МУНИЦИПАЛЬНОГО ОКРУГА ИНН 3227003297							
3542	Контейнерная площадка	15250501000, Стародубский муниципальный округ Брянской области	Зона №1 и Зона №2	д. Савеники, ул. Центральная, д. 24		бетон	3	да	нет	В бункеры, расположенные на контейнерных площадках		3	1 раз в неделю	иное.	2	1	боковой захват;	иное.	1	1,1	боковой захват;	0	0	0	0	0	АКЦИОНЕРНОЕ ОБЩЕСТВО "ЧИСТАЯ ПЛАНЕТА"	д. Савеники, ул. Заречная, д. 6	АДМИНИСТРАЦИЯ СТАРОДУБСКОГО МУНИЦИПАЛЬНОГО ОКРУГА ИНН 3227003297							

3543	Контейнерная площадка	15250501000, Стародубский муниципальный округ Брянской области	Зона №1 и Зона №2	д. Савенки, ул. Заречная, д. 6		бетон	3	да	нет	В бункеры, расположенные на контейнерных площадках		3	1 раз в неделю	иное.	2	0,8	боковой з	иное.	1	1,1	боковой захват;	0	0	0	0	0	АКЦИОНЕРНОЕ ОБЩЕСТВО "ЧИСТАЯ ПЛАНЕТА"	с. Яцковичи, ул. Центральная, д. 7А	АДМИНИСТРАЦИЯ СТАРОДУБСКОГО МУНИЦИПАЛЬНОГО ОКРУГА ИНН 3227003297							
3544	Контейнерная площадка	15250501000, Стародубский муниципальный округ Брянской области	Зона №1 и Зона №2	с. Яцковичи, ул. Центральная, д. 7А		бетон	3	да	нет	В бункеры, расположенные на контейнерных площадках		2	1 раз в неделю	иное.	1	0,8	боковой з	иное.	1	1,1	боковой захват;	0	0	0	0	0	АКЦИОНЕРНОЕ ОБЩЕСТВО "ЧИСТАЯ ПЛАНЕТА"	с. Яцковичи, ул. Центральная, д. 12	АДМИНИСТРАЦИЯ СТАРОДУБСКОГО МУНИЦИПАЛЬНОГО ОКРУГА ИНН 3227003297							
3545	Контейнерная площадка	15250501000, Стародубский муниципальный округ Брянской области	Зона №1 и Зона №2	с. Яцковичи, ул. Центральная, д. 12		бетон	3	да	нет	В бункеры, расположенные на контейнерных площадках		2	1 раз в неделю	иное.	1	0,8	боковой з	иное.	1	1,1	боковой захват;	0	0	0	0	0	АКЦИОНЕРНОЕ ОБЩЕСТВО "ЧИСТАЯ ПЛАНЕТА"	с. Новое село, ул. Озерная, д. 20	АДМИНИСТРАЦИЯ СТАРОДУБСКОГО МУНИЦИПАЛЬНОГО ОКРУГА ИНН 3227003297							
3546	Контейнерная площадка	15250501000, Стародубский муниципальный округ Брянской области	Зона №1 и Зона №2	с. Новое село, ул. Озерная, д. 20		бетон	3	да	нет	В бункеры, расположенные на контейнерных площадках		2	1 раз в неделю	иное.	1	0,8	боковой з	иное.	1	1,1	боковой захват;	0	0	0	0	0	АКЦИОНЕРНОЕ ОБЩЕСТВО "ЧИСТАЯ ПЛАНЕТА"	с. Новое село, ул. Озерная, д. 12	АДМИНИСТРАЦИЯ СТАРОДУБСКОГО МУНИЦИПАЛЬНОГО ОКРУГА ИНН 3227003297							
3547	Контейнерная площадка	15250501000, Стародубский муниципальный округ Брянской области	Зона №1 и Зона №2	с. Новое село, ул. Озерная, д. 12		бетон	3	да	нет	В бункеры, расположенные на контейнерных площадках		2	1 раз в неделю	иное.	1	0,8	боковой з	иное.	1	1,1	боковой захват;	0	0	0	0	0	АКЦИОНЕРНОЕ ОБЩЕСТВО "ЧИСТАЯ ПЛАНЕТА"	с. Новое село, ул. Восточная, д. 10	АДМИНИСТРАЦИЯ СТАРОДУБСКОГО МУНИЦИПАЛЬНОГО ОКРУГА ИНН 3227003297							
3548	Контейнерная площадка	15250501000, Стародубский муниципальный округ Брянской области	Зона №1 и Зона №2	с. Новое село, ул. Восточная, д. 10		бетон	3	да	нет	В бункеры, расположенные на контейнерных площадках		2	1 раз в неделю	иное.	1	0,8	боковой з	иное.	1	1,1	боковой захват;	0	0	0	0	0	АКЦИОНЕРНОЕ ОБЩЕСТВО "ЧИСТАЯ ПЛАНЕТА"	с. Новое село, ул. Октябрьская, д. 6	АДМИНИСТРАЦИЯ СТАРОДУБСКОГО МУНИЦИПАЛЬНОГО ОКРУГА ИНН 3227003297							
3549	Контейнерная площадка	15250501000, Стародубский муниципальный округ Брянской области	Зона №1 и Зона №2	с. Новое село, ул. Октябрьская, д. 6		бетон	3	да	нет	В бункеры, расположенные на контейнерных площадках		2	1 раз в неделю	иное.	1	1,1	боковой з	иное.	1	1,1	боковой захват;	0	0	0	0	0	АКЦИОНЕРНОЕ ОБЩЕСТВО "ЧИСТАЯ ПЛАНЕТА"	с. Новое село, ул. Заречная, д. 14	АДМИНИСТРАЦИЯ СТАРОДУБСКОГО МУНИЦИПАЛЬНОГО ОКРУГА ИНН 3227003297							
3550	Контейнерная площадка	15250501000, Стародубский муниципальный округ Брянской области	Зона №1 и Зона №2	с. Новое село, ул. Заречная, д. 14		бетон	3	да	нет	В бункеры, расположенные на контейнерных площадках		2	1 раз в неделю	иное.	1	0,8	боковой з	иное.	1	1,1	боковой захват;	0	0	0	0	0	АКЦИОНЕРНОЕ ОБЩЕСТВО "ЧИСТАЯ ПЛАНЕТА"	с. Новое село, ул. Первомайская, д.7	АДМИНИСТРАЦИЯ СТАРОДУБСКОГО МУНИЦИПАЛЬНОГО ОКРУГА ИНН 3227003297							
3551	Контейнерная площадка	15250501000, Стародубский муниципальный округ Брянской области	Зона №1 и Зона №2	с. Новое село, ул. Первомайская, д.7		бетон	3	да	нет	В бункеры, расположенные на контейнерных площадках		2	1 раз в неделю	иное.	1	0,8	боковой з	иное.	1	1,1	боковой захват;	0	0	0	0	0	АКЦИОНЕРНОЕ ОБЩЕСТВО "ЧИСТАЯ ПЛАНЕТА"	д. Газуки, ул. Криничная, д. 1А	АДМИНИСТРАЦИЯ СТАРОДУБСКОГО МУНИЦИПАЛЬНОГО ОКРУГА ИНН 3227003297							
3552	Контейнерная площадка	15250501000, Стародубский муниципальный округ Брянской области	Зона №1 и Зона №2	д. Газуки, ул. Криничная, д. 1А		бетон	3	да	нет	В бункеры, расположенные на контейнерных площадках		1	1 раз в неделю	иное.	1	0,8	боковой захват;		0	0		0	0	0	0	0	АКЦИОНЕРНОЕ ОБЩЕСТВО "ЧИСТАЯ ПЛАНЕТА"	д. Газуки, ул. Октябрьская, д 20	АДМИНИСТРАЦИЯ СТАРОДУБСКОГО МУНИЦИПАЛЬНОГО ОКРУГА ИНН 3227003297							
3553	Контейнерная площадка	15250501000, Стародубский муниципальный округ Брянской области	Зона №1 и Зона №2	д. Газуки, ул. Октябрьская, д 20		бетон	3	да	нет	В бункеры, расположенные на контейнерных площадках		1	1 раз в неделю	иное.	1	0,8	боковой захват;		0	0		0	0	0	0	0	АКЦИОНЕРНОЕ ОБЩЕСТВО "ЧИСТАЯ ПЛАНЕТА"	д. Газуки, ул. Октябрьская, д.52	АДМИНИСТРАЦИЯ СТАРОДУБСКОГО МУНИЦИПАЛЬНОГО ОКРУГА ИНН 3227003297							
3554	Контейнерная площадка	15250501000, Стародубский муниципальный округ Брянской области	Зона №1 и Зона №2	д. Газуки, ул. Октябрьская, д.52		бетон	3	да	нет	В бункеры, расположенные на контейнерных площадках		1	1 раз в неделю	иное.	1	0,8	боковой захват;		0	0		0	0	0	0	0	АКЦИОНЕРНОЕ ОБЩЕСТВО "ЧИСТАЯ ПЛАНЕТА"	п. Жеча, ул. Вокзальная, д. 1	АДМИНИСТРАЦИЯ СТАРОДУБСКОГО МУНИЦИПАЛЬНОГО ОКРУГА ИНН 3227003297							

3555	Контейнерная площадка	15250501000, Стародубский муниципальный округ Брянской области	Зона №1 и Зона №2	п. Жеча, ул. Вокзальная, д. 1		бетон	3	да	нет	В бункеры, расположенные на контейнерных площадках		2	1 раз в неделю	иное.	1	0,8	боковой з	иное.	1	1,1	боковой захват;	0	0	0	0	0	АКЦИОНЕРНОЕ ОБЩЕСТВО "ЧИСТАЯ ПЛАНЕТА"	п. Жеча, ул. Школьная , д. 2А	АДМИНИСТРАЦИЯ СТАРОДУБСКОГО МУНИЦИПАЛЬНОГО ОКРУГА ИНН 3227003297							
3556	Контейнерная площадка	15250501000, Стародубский муниципальный округ Брянской области	Зона №1 и Зона №2	п. Жеча, ул. Школьная , д. 2А		бетон	3	да	нет	В бункеры, расположенные на контейнерных площадках		2	1 раз в неделю	иное.	1	1	боковой з	иное.	1	1,1	боковой захват;	0	0	0	0	0	АКЦИОНЕРНОЕ ОБЩЕСТВО "ЧИСТАЯ ПЛАНЕТА"	п. Жеча, ул. Лесная, д. 2	АДМИНИСТРАЦИЯ СТАРОДУБСКОГО МУНИЦИПАЛЬНОГО ОКРУГА ИНН 3227003297							
3557	Контейнерная площадка	15250501000, Стародубский муниципальный округ Брянской области	Зона №1 и Зона №2	п. Жеча, ул. Лесная, д. 2		бетон	3	да	нет	В бункеры, расположенные на контейнерных площадках		1	1 раз в неделю	иное.	1	0,8	боковой захват;		0	0		0	0	0	0	0	АКЦИОНЕРНОЕ ОБЩЕСТВО "ЧИСТАЯ ПЛАНЕТА"	п. Жеча, ул. Зеленая, д. 1А	АДМИНИСТРАЦИЯ СТАРОДУБСКОГО МУНИЦИПАЛЬНОГО ОКРУГА ИНН 3227003297							
3558	Контейнерная площадка	15250501000, Стародубский муниципальный округ Брянской области	Зона №1 и Зона №2	п. Жеча, ул. Зеленая, д. 1А		бетон	3	да	нет	В бункеры, расположенные на контейнерных площадках		1	1 раз в неделю	иное.	1	0,8	боковой захват;		0	0		0	0	0	0	0	АКЦИОНЕРНОЕ ОБЩЕСТВО "ЧИСТАЯ ПЛАНЕТА"	д. Меженики, ул. Заречная, д. 30	АДМИНИСТРАЦИЯ СТАРОДУБСКОГО МУНИЦИПАЛЬНОГО ОКРУГА ИНН 3227003297							
3559	Контейнерная площадка	15250501000, Стародубский муниципальный округ Брянской области	Зона №1 и Зона №2	д. Меженики, ул. Заречная, д. 30		бетон	3	да	нет	В бункеры, расположенные на контейнерных площадках		1	1 раз в неделю	иное.	1	0,8	боковой захват;		0	0		0	0	0	0	0	АКЦИОНЕРНОЕ ОБЩЕСТВО "ЧИСТАЯ ПЛАНЕТА"	д. Меженики, ул. Заречная, д. 16	АДМИНИСТРАЦИЯ СТАРОДУБСКОГО МУНИЦИПАЛЬНОГО ОКРУГА ИНН 3227003297							
3560	Контейнерная площадка	15250501000, Стародубский муниципальный округ Брянской области	Зона №1 и Зона №2	д. Меженики, ул. Заречная, д. 16		бетон	3	да	нет	В бункеры, расположенные на контейнерных площадках		1	1 раз в неделю	иное.	1	0,8	боковой захват;		0	0		0	0	0	0	0	АКЦИОНЕРНОЕ ОБЩЕСТВО "ЧИСТАЯ ПЛАНЕТА"	д. Меженики, ул. Садовая, д. 11	АДМИНИСТРАЦИЯ СТАРОДУБСКОГО МУНИЦИПАЛЬНОГО ОКРУГА ИНН 3227003297							
3561	Контейнерная площадка	15250501000, Стародубский муниципальный округ Брянской области	Зона №1 и Зона №2	д. Меженики, ул. Садовая, д. 11		бетон	3	да	нет	В бункеры, расположенные на контейнерных площадках		1	1 раз в неделю	иное.	1	0,8	боковой захват;		0	0		0	0	0	0	0	АКЦИОНЕРНОЕ ОБЩЕСТВО "ЧИСТАЯ ПЛАНЕТА"	д. Меженики, ул. Заречная, д. 56	АДМИНИСТРАЦИЯ СТАРОДУБСКОГО МУНИЦИПАЛЬНОГО ОКРУГА ИНН 3227003297							
3562	Контейнерная площадка	15250501000, Стародубский муниципальный округ Брянской области	Зона №1 и Зона №2	д. Меженики, ул. Заречная, д. 56		бетон	3	да	нет	В бункеры, расположенные на контейнерных площадках		1	1 раз в неделю	иное.	1	0,8	боковой захват;		0	0		0	0	0	0	0	АКЦИОНЕРНОЕ ОБЩЕСТВО "ЧИСТАЯ ПЛАНЕТА"	д. Меженики, ул. Горная, д. 1	АДМИНИСТРАЦИЯ СТАРОДУБСКОГО МУНИЦИПАЛЬНОГО ОКРУГА ИНН 3227003297							
3563	Контейнерная площадка	15250501000, Стародубский муниципальный округ Брянской области	Зона №1 и Зона №2	д. Меженики, ул. Горная, д. 1		бетон	3	да	нет	В бункеры, расположенные на контейнерных площадках		1	1 раз в неделю	иное.	1	0,8	боковой захват;		0	0		0	0	0	0	0	АКЦИОНЕРНОЕ ОБЩЕСТВО "ЧИСТАЯ ПЛАНЕТА"	д. Меженики, ул. Луговая, д. 12	АДМИНИСТРАЦИЯ СТАРОДУБСКОГО МУНИЦИПАЛЬНОГО ОКРУГА ИНН 3227003297							
3564	Контейнерная площадка	15250501000, Стародубский муниципальный округ Брянской области	Зона №1 и Зона №2	д. Меженики, ул. Луговая, д. 12		бетон	3	да	нет	В бункеры, расположенные на контейнерных площадках		1	1 раз в неделю	иное.	1	0,8	боковой захват;		0	0		0	0	0	0	0	АКЦИОНЕРНОЕ ОБЩЕСТВО "ЧИСТАЯ ПЛАНЕТА"	д. Пестриково, ул. Северная, д. 15	АДМИНИСТРАЦИЯ СТАРОДУБСКОГО МУНИЦИПАЛЬНОГО ОКРУГА ИНН 3227003297							
3565	Контейнерная площадка	15250501000, Стародубский муниципальный округ Брянской области	Зона №1 и Зона №2	д. Пестриково, ул. Северная, д. 15		бетон	3	да	нет	В бункеры, расположенные на контейнерных площадках		1	1 раз в неделю	иное.	1	1,1	боковой захват;		0	0		0	0	0	0	0	АКЦИОНЕРНОЕ ОБЩЕСТВО "ЧИСТАЯ ПЛАНЕТА"	д. Пестриково, ул. Восточная, д. 24	АДМИНИСТРАЦИЯ СТАРОДУБСКОГО МУНИЦИПАЛЬНОГО ОКРУГА ИНН 3227003297							
3566	Контейнерная площадка	15250501000, Стародубский муниципальный округ Брянской области	Зона №1 и Зона №2	д. Пестриково, ул. Восточная, д. 24		бетон	3	да	нет	В бункеры, расположенные на контейнерных площадках		1	1 раз в неделю	иное.	1	1	боковой захват;		0	0		0	0	0	0	0	АКЦИОНЕРНОЕ ОБЩЕСТВО "ЧИСТАЯ ПЛАНЕТА"	с. Меленск, ул. Комсомольская, д. 25	МАДОУ детский сад №28 "Солнышко"							

3567	Контейнерная площадка	15250501000, Стародубский муниципальный округ Брянской области	Зона №1 и Зона №2	с. Меленск, ул. Комсомолская, д. 25		бетон	2	да	нет	В бункеры, расположенные на контейнерных площадках		1	1 раз в неделю	иное.	1	0,8	боковой захват;		0	0		0	0	0	0	0	АКЦИОНЕРНОЕ ОБЩЕСТВО "ЧИСТАЯ ПЛАНЕТА"	с. Новое Село, ул. Озерная, д. 20	МБОУ "Новосельская СОШ"							
3568	Контейнерная площадка	15250501000, Стародубский муниципальный округ Брянской области	Зона №1 и Зона №2	с. Новое Село, ул. Озерная, д. 20		бетон	3	да	нет	В бункеры, расположенные на контейнерных площадках		2	1 раз в неделю	иное.	1	0,8	боковой захват;		0	0		0	0	0	0	0	АКЦИОНЕРНОЕ ОБЩЕСТВО "ЧИСТАЯ ПЛАНЕТА"	с. Меленск, ул. Комсомольская, д. 23	МБОУ "Меленская СОШ"							
3569	Контейнерная площадка	15250501000, Стародубский муниципальный округ Брянской области	Зона №1 и Зона №2	с. Меленск, ул. Комсомольская, д. 23		бетон		да	нет	В бункеры, расположенные на контейнерных площадках		2	1 раз в неделю	иное.	2	1,1	боковой захват;		0	0		0	0	0	0	0	АКЦИОНЕРНОЕ ОБЩЕСТВО "ЧИСТАЯ ПЛАНЕТА"	д. Гриденки, ул. Мостовая, д. 24	АДМИНИСТРАЦИЯ СТАРОДУБСКОГО МУНИЦИПАЛЬНОГО ОКРУГА ИНН 3227003297							
3570	Контейнерная площадка	15250501000, Стародубский муниципальный округ Брянской области	Зона №1 и Зона №2	с. Заиковка, ул. Садовая, д. 59		бетон	3	да	нет	В бункеры, расположенные на контейнерных площадках		1	1 раз в неделю	иное.	1	0,85	боковой захват;		0	0		0	0	0	0	0	АКЦИОНЕРНОЕ ОБЩЕСТВО "ЧИСТАЯ ПЛАНЕТА"	с. Картушин, ул. Мостовая, д. 70	АДМИНИСТРАЦИЯ СТАРОДУБСКОГО МУНИЦИПАЛЬНОГО ОКРУГА ИНН 3227003300							
3571	Контейнерная площадка	15250501000, Стародубский муниципальный округ Брянской области	Зона №1 и Зона №2	с. Картушин, ул. Мостовая, д. 70		бетон	3	да	нет	В бункеры, расположенные на контейнерных площадках		3	1 раз в неделю	иное.	1	0,8	боковой з	иное.	2	1,1	боковой з	0	0	0	0	0	АКЦИОНЕРНОЕ ОБЩЕСТВО "ЧИСТАЯ ПЛАНЕТА"	с. Картушин, ул. Новосовесткая, д. 28	АДМИНИСТРАЦИЯ СТАРОДУБСКОГО МУНИЦИПАЛЬНОГО ОКРУГА ИНН 3227003301							
3572	Контейнерная площадка	15250501000, Стародубский муниципальный округ Брянской области	Зона №1 и Зона №2	с. Картушин, ул. Новосовесткая, д. 28		без площ	3	да	нет	В бункеры, расположенные на контейнерных площадках		3	1 раз в неделю	иное.	2	1,1	боковой з	иное.	1	1,1	боковой з	0	0	0	0	0	АКЦИОНЕРНОЕ ОБЩЕСТВО "ЧИСТАЯ ПЛАНЕТА"	х. Друговщина, ул. Зеленая, д. 21	АДМИНИСТРАЦИЯ СТАРОДУБСКОГО МУНИЦИПАЛЬНОГО ОКРУГА ИНН 3227003302							
3573	Контейнерная площадка	15250501000, Стародубский муниципальный округ Брянской области	Зона №1 и Зона №2	х. Друговщина, ул. Зеленая, д. 21		без площ	3	да	нет	В бункеры, расположенные на контейнерных площадках		1	1 раз в неделю	иное.	1	1,1	боковой з	иное.	1	1,1	боковой з	0	0	0	0	0	АКЦИОНЕРНОЕ ОБЩЕСТВО "ЧИСТАЯ ПЛАНЕТА"	х. Друговщина, ул. Зеленая, д. 61	АДМИНИСТРАЦИЯ СТАРОДУБСКОГО МУНИЦИПАЛЬНОГО ОКРУГА ИНН 3227003303							
3574	Контейнерная площадка	15250501000, Стародубский муниципальный округ Брянской области	Зона №1 и Зона №2	х. Друговщина, ул. Зеленая, д. 61		бетон	3	да	нет	В бункеры, расположенные на контейнерных площадках		1	1 раз в неделю	иное.	1	1,1	боковой захват;		0	0		0	0	0	0	0	АКЦИОНЕРНОЕ ОБЩЕСТВО "ЧИСТАЯ ПЛАНЕТА"	с. Курковичи, ул. Первомайская, д. 2	АДМИНИСТРАЦИЯ СТАРОДУБСКОГО МУНИЦИПАЛЬНОГО ОКРУГА ИНН 3227003304							
3575	Контейнерная площадка	15250501000, Стародубский муниципальный округ Брянской области	Зона №1 и Зона №2	с. Курковичи, ул. Первомайская, д. 2		бетон	3	да	нет	В бункеры, расположенные на контейнерных площадках		2	1 раз в неделю	иное.	1	1,1	боковой з	иное.	1	1,1	боковой з	0	0	0	0	0	АКЦИОНЕРНОЕ ОБЩЕСТВО "ЧИСТАЯ ПЛАНЕТА"	с. Курковичи, ул. Тарасенко, д. 9	АДМИНИСТРАЦИЯ СТАРОДУБСКОГО МУНИЦИПАЛЬНОГО ОКРУГА ИНН 3227003305							
3576	Контейнерная площадка	15250501000, Стародубский муниципальный округ Брянской области	Зона №1 и Зона №2	с. Курковичи, ул. Тарасенко, д. 9		бетон	3	да	нет	В бункеры, расположенные на контейнерных площадках		2	1 раз в неделю	иное.	1	1,1	боковой з	иное.	1	1,1	боковой з	0	0	0	0	0	АКЦИОНЕРНОЕ ОБЩЕСТВО "ЧИСТАЯ ПЛАНЕТА"	с. Курковичи, ул. Первомайская, напротимв д. 33	АДМИНИСТРАЦИЯ СТАРОДУБСКОГО МУНИЦИПАЛЬНОГО ОКРУГА ИНН 3227003306							
3577	Контейнерная площадка	15250501000, Стародубский муниципальный округ Брянской области	Зона №1 и Зона №2	с. Курковичи, ул. Первомайская, напротив д. 33		бетон	3	да	нет	В бункеры, расположенные на контейнерных площадках		2	1 раз в неделю	иное.	1	1,1	боковой з	иное.	1	1,1	боковой з	0	0	0	0	0	АКЦИОНЕРНОЕ ОБЩЕСТВО "ЧИСТАЯ ПЛАНЕТА"	с. Азаровка, ул. Центральная, д. 127	АДМИНИСТРАЦИЯ СТАРОДУБСКОГО МУНИЦИПАЛЬНОГО ОКРУГА ИНН 3227003307							
3578	Контейнерная площадка	15250501000, Стародубский муниципальный округ Брянской области	Зона №1 и Зона №2	с. Азаровка, ул. Центральная, д. 127		бетон	3	да	нет	В бункеры, расположенные на контейнерных площадках		2	1 раз в неделю	иное.	1	1,1	боковой з	иное.	1	1,1	боковой з	0	0	0	0	0	АКЦИОНЕРНОЕ ОБЩЕСТВО "ЧИСТАЯ ПЛАНЕТА"	с. Азаровка, ул. Центральная, д. 2	АДМИНИСТРАЦИЯ СТАРОДУБСКОГО МУНИЦИПАЛЬНОГО ОКРУГА ИНН 3227003308							

3579	Контейнерная площадка	15250501000, Стародубский муниципальный округ Брянской области	Зона №1 и Зона №2	с. Азаровка, ул. Центральная, д. 2		бетон	3	да	нет	В бункеры, расположенные на контейнерных площадках		2	1 раз в неделю	иное.	1	1,1	боковой захват;	иное.	1	1,1	боковой захват;	0	0	0	0	0	АКЦИОНЕРНОЕ ОБЩЕСТВО "ЧИСТАЯ ПЛАНЕТА"	с.Демьянки, ул. Первомайская, напротив д. 24	АДМИНИСТРАЦИЯ СТАРОДУБСКОГО МУНИЦИПАЛЬНОГО ОКРУГА ИНН 3227003309							
3580	Контейнерная площадка	15250501000, Стародубский муниципальный округ Брянской области	Зона №1 и Зона №2	с.Демьянки, ул. Первомайская, напротив д. 24		бетон	3	да	нет	В бункеры, расположенные на контейнерных площадках		2	1 раз в неделю	иное.	1	1,1	боковой захват;	иное.	1	1,1	боковой захват;	0	0	0	0	0	АКЦИОНЕРНОЕ ОБЩЕСТВО "ЧИСТАЯ ПЛАНЕТА"	с. Демьянки, ул. Садовая, напроитв д. 2	АДМИНИСТРАЦИЯ СТАРОДУБСКОГО МУНИЦИПАЛЬНОГО ОКРУГА ИНН 3227003310							
3581	Контейнерная площадка	15250501000, Стародубский муниципальный округ Брянской области	Зона №1 и Зона №2	с. Демьянки, ул. Садовая, напроитв д. 2		бетон	3	да	нет	В бункеры, расположенные на контейнерных площадках		2	1 раз в неделю	иное.	1	1,1	боковой захват;	иное.	1	1,1	боковой захват;	0	0	0	0	0	АКЦИОНЕРНОЕ ОБЩЕСТВО "ЧИСТАЯ ПЛАНЕТА"	с. Понуровка, ул. Бриггена, 189	АДМИНИСТРАЦИЯ СТАРОДУБСКОГО МУНИЦИПАЛЬНОГО ОКРУГА ИНН 3227003311							
3582	Контейнерная площадка	15250501000, Стародубский муниципальный округ Брянской области	Зона №1 и Зона №2	с. Понуровка, ул. Бриггена, 189		бетон	3	да	нет	В бункеры, расположенные на контейнерных площадках		3	1 раз в неделю	иное.	1	1,1	боковой захват;	иное.	2	1,1	боковой захват;	0	0	0	0	0	АКЦИОНЕРНОЕ ОБЩЕСТВО "ЧИСТАЯ ПЛАНЕТА"	с. Понуровка, ул. Бриггена, напротив д. 24	АДМИНИСТРАЦИЯ СТАРОДУБСКОГО МУНИЦИПАЛЬНОГО ОКРУГА ИНН 3227003312							
3583	Контейнерная площадка	15250501000, Стародубский муниципальный округ Брянской области	Зона №1 и Зона №2	с. Понуровка, ул. Бриггена, напротив д. 24		бетон	3	да	нет	В бункеры, расположенные на контейнерных площадках		2	1 раз в неделю	иное.	1	1,1	боковой захват;	иное.	1	1,1	боковой захват;	0	0	0	0	0	АКЦИОНЕРНОЕ ОБЩЕСТВО "ЧИСТАЯ ПЛАНЕТА"	с. Понуровка, ул. Бриггена, д. 154	АДМИНИСТРАЦИЯ СТАРОДУБСКОГО МУНИЦИПАЛЬНОГО ОКРУГА ИНН 3227003313							
3584	Контейнерная площадка	15250501000, Стародубский муниципальный округ Брянской области	Зона №1 и Зона №2	с. Понуровка, ул. Бриггена, д. 154		бетон	3	да	нет	В бункеры, расположенные на контейнерных площадках		2	1 раз в неделю	иное.	1	1,1	боковой захват;	иное.	1	1,1	боковой захват;	0	0	0	0	0	АКЦИОНЕРНОЕ ОБЩЕСТВО "ЧИСТАЯ ПЛАНЕТА"	с. Понуровка, ул. Бриггена, д. 36	АДМИНИСТРАЦИЯ СТАРОДУБСКОГО МУНИЦИПАЛЬНОГО ОКРУГА ИНН 3227003314							
3585	Контейнерная площадка	15250501000, Стародубский муниципальный округ Брянской области	Зона №1 и Зона №2	с. Понуровка, ул. Бриггена, д. 36		бетон	3	да	нет	В бункеры, расположенные на контейнерных площадках		2	1 раз в неделю	иное.	1	1,1	боковой захват;	иное.	1	1,1	боковой захват;	0	0	0	0	0	АКЦИОНЕРНОЕ ОБЩЕСТВО "ЧИСТАЯ ПЛАНЕТА"	д. Макаровка, ул. Октябрьская, д. 21	АДМИНИСТРАЦИЯ СТАРОДУБСКОГО МУНИЦИПАЛЬНОГО ОКРУГА ИНН 3227003315							
3586	Контейнерная площадка	15250501000, Стародубский муниципальный округ Брянской области	Зона №1 и Зона №2	д. Макаровка, ул. Октябрьская, д. 21		асфальт	1	да	нет	В бункеры, расположенные на контейнерных площадках		2	1 раз в неделю	иное.	1	1,1	боковой захват;	иное.	1	1,1	боковой захват;	0	0	0	0	0	АКЦИОНЕРНОЕ ОБЩЕСТВО "ЧИСТАЯ ПЛАНЕТА"	с. Новомлынка, ул. Московская, д. 44	Новомлынский филиал МБОУ "Понуровская СОШ"							
3587	Контейнерная площадка	15250501000, Стародубский муниципальный округ Брянской области	Зона №1 и Зона №2	с. Новомлынка, ул. Московская, д. 44		бетон	1	да	нет	В бункеры, расположенные на контейнерных площадках		1	1 раз в неделю	иное.	1	0,8	боковой захват;		0	0		0	0	0	0	0	АКЦИОНЕРНОЕ ОБЩЕСТВО "ЧИСТАЯ ПЛАНЕТА"	с. Понуровка, ул. Бриггена, д. 173	МБОУ "Понуровская СОШ"							
3588	Контейнерная площадка	15250501000, Стародубский муниципальный округ Брянской области	Зона №1 и Зона №2	с. Понуровка, ул. Бриггена, д. 173		без площадки	3	да	нет	В бункеры, расположенные на контейнерных площадках		1	1 раз в неделю	иное.	1	0,8	боковой захват;		0	0	0	0	0	0	0	0	АКЦИОНЕРНОЕ ОБЩЕСТВО "ЧИСТАЯ ПЛАНЕТА"	с. Понуровка, ул. Октябрьская, д. 70	АДМИНИСТРАЦИЯ СТАРОДУБСКОГО МУНИЦИПАЛЬНОГО ОКРУГА ИНН 3227003315							
3589	Контейнерная площадка	15250501000, Стародубский муниципальный округ Брянской области	Зона №1 и Зона №2	с. Понуровка, ул. Октябрьская, д. 70		асфальт	2,5	да	нет	В бункеры, расположенные на контейнерных площадках		1	1 раз в неделю	иное.	1	1,1	боковой захват;		0	0		0	0	0	0	0	АКЦИОНЕРНОЕ ОБЩЕСТВО "ЧИСТАЯ ПЛАНЕТА"	с. Новомлынка, ул. Московская, д. 12	Магазин "мебель"							
3590	Контейнерная площадка	15250501000, Стародубский муниципальный округ Брянской области	Зона №1 и Зона №2	г. Стародуб, ул. Московская, д. 12		бетон	1	да	нет	В бункеры, расположенные на контейнерных площадках		1	1 раз в неделю	пластик	3	0,2	боковой захват;		0	0		0	0	0	0	0	АКЦИОНЕРНОЕ ОБЩЕСТВО "ЧИСТАЯ ПЛАНЕТА"	с. Понуровка, ул. Бриггена, д. 173	МБОУ "Понуровская СОШ"							

3591	Контейнерная площадка	15250501000, Стародубский муниципальный округ Брянской области	Зона №1 и Зона №2	г. Стародуб, ул. Свердлова, д. 99б		бетон	5	да	нет	В бункеры, расположенные на контейнерных площадках		1	1 раз в неделю	иное.	1	1,1	боковой захват;		0	0		0	0	0	0	0	АКЦИОНЕРНОЕ ОБЩЕСТВО "ЧИСТАЯ ПЛАНЕТА"	г. Стародуб, ул. Семашко, д. 1 А	Чокан Александр Дмитриевич							
3592	Контейнерная площадка	15250501000, Стародубский муниципальный округ Брянской области	Зона №1 и Зона №2	г. Стародуб, ул. Семашко, д. 1 А		грунт	5	да	нет	В бункеры, расположенные на контейнерных площадках		1	1 раз в неделю	иное.	1	1,1	боковой захват;		0	0		0	0	0	0	0	АКЦИОНЕРНОЕ ОБЩЕСТВО "ЧИСТАЯ ПЛАНЕТА"	с. Степок, ул. Луговая, д. 11	АДМИНИСТРАЦИЯ СТАРОДУБСКОГО МУНИЦИПАЛЬНОГО ОКРУГА ИНН 3227003315							
3593	Контейнерная площадка	15250501000, Стародубский муниципальный округ Брянской области	Зона №1 и Зона №2	с. Степок, ул. Луговая, д. 11		грунт, не оборудована	5	да	нет	В бункеры, расположенные на контейнерных площадках		1	1 раз в неделю	иное.	1	1,1	боковой захват;		0	0		0	0	0	0	0	АКЦИОНЕРНОЕ ОБЩЕСТВО "ЧИСТАЯ ПЛАНЕТА"	г. Стародуб, ул. Семашко, д. 32	АДМИНИСТРАЦИЯ СТАРОДУБСКОГО МУНИЦИПАЛЬНОГО ОКРУГА ИНН 3227003315							
3594	Контейнерная площадка	15250501000, Стародубский муниципальный округ Брянской области	Зона №1 и Зона №2	г. Стародуб, ул. Семашко, д. 32		грунт, не оборудована	5	да	нет	В бункеры, расположенные на контейнерных площадках		2	1 раз в неделю	иное.	2	1,1	боковой з	иное.	2	1,1	боковой з	0	0	0	0	0	АКЦИОНЕРНОЕ ОБЩЕСТВО "ЧИСТАЯ ПЛАНЕТА"	г. Стародуб, ул. Семашко	АДМИНИСТРАЦИЯ СТАРОДУБСКОГО МУНИЦИПАЛЬНОГО ОКРУГА ИНН 3227003315							
3595	Контейнерная площадка	15250501000, Стародубский муниципальный округ Брянской области	Зона №1 и Зона №2	г. Стародуб, пер. Пионерский, д. 19А		бетон	5	да	нет	В бункеры, расположенные на контейнерных площадках		2	1 раз в неделю	пластик	2	1,1	боковой захват;		0	0		0	0	0	0	0	АКЦИОНЕРНОЕ ОБЩЕСТВО "ЧИСТАЯ ПЛАНЕТА"	г. Стародуб, пер. Пионерский, д. 19А	АДМИНИСТРАЦИЯ СТАРОДУБСКОГО МУНИЦИПАЛЬНОГО ОКРУГА ИНН 3227003315							
3596	Контейнерная площадка	15224816001 Брянская область Карачевский район п.Теплое		Верхопольское сельское поселение п.Теплое ,ул.Школьная, д.13	53.0377 34.6247	ж/б плиты	12кв.м	да	нет	нет	нет	5	среда суббота	черный металлопрокат с порошковой покраской	5	0,75	боковой	0	0	0	0	0	0	0	0	0	Верхопольская с/администрация Карачевского района. п.Теплое ул.Школьная, д.2 ОГРН 1053260563872	МКД п.Теплое ул.Центральная д.4,5,12 ул.Школьная д.2,3,12,13,14,14а.15у л.Привокзальная д.19								
3597	Контейнерная площадка	15224806001 Брянская область Карачевский район п.Теплое		Верхопольское сельское поселение п.Теплое ,ул.Гощевская ,д.20	53.0376 34.6281	ж/б плиты	14кв.м	да	нет	нет	нет	5	среда суббота	черный металлопрокат с порошковой покраской	5	0,75	боковой	0	0	0	0	0	0	0	0	0	Верхопольская с/администрация Карачевского района. п.Теплое ул.Школьная, д.2 ОГРН 1053260563872	МКД п.Теплое ул.Школьная д.1, ул.Гощевская д.20,9,26,21,22 ул.Мира д.8								
3598	Контейнерная площадка	15224806001 Брянская область Карачевский район п.Теплое		Верхопольская сельская администрация п.Теплое ул.Мира д.10	53.0361 34.6259	грунт	12	да	нет	нет	нет	5	среда суббота	черный металлопрокат с порошковой покраской	5	0,75	боковой	0	0	0	0	0	0	0	0	0	Верхопольская с/администрация Карачевского района. п.Теплое ул.Школьная, д.2 ОГРН 1053260563872	МКД п.Теплое ул.Центральная д.6,7,11 ул.Мира д.10,ч/с д.23,24,25 ул.Привокзальная д.16,17,18,18А								
3599	Контейнерная площадка	15224806001 Брянская область Карачевский район п.Теплое		Верхопольское сельское поселение п.Теплое ул.Гощевская д.3		грунт	1	нет	нет	нет	нет	1	среда суббота	черный металлопрокат с порошковой покраской	1	0,75	боковой	0	0	0	0	0	0	0	0	0	Верхопольская с/администрация Карачевского района. п.Теплое ул.Школьная, д.2 ОГРН 1053260563872	ч/с п.Теплое ул.Гощевская д.22В,1,2,3,4,5,6,8,12 ул.Лозовая д.1,2,3,4,5,6,7,8,9,10,11,12,13,15								
3600	Контейнерная площадка	15224816003 Брянская область Карачевский район д.Гощь		Верхопольское сельское поселение д.Гощь ул.Ключевая, д.24	53.0251 34.6497	гркит	1	нет	нет	нет	нет	1	среда суббота	черный металлопрокат с порошковой покраской	1	0,75	боковая	0	0	0	0	0	0	0	0	0	Верхопольская с/администрация Карачевского района. п.Теплое ул.Школьная, д.2 ОГРН 1053260563872	ч/с жилые дома д.Гощь ул.Ключевая д.1-27								
3601	Контейнерная площадка	15224816003 Брянская область Карачевский район д.Гощь		Верхопольское сельское поселение д.Гощь ул.Ключевая д.32	53.0203 34.6457	гркит	1	нет	нет	нет	нет	1	среда суббота	черный металлопрокат с порошковой покраской	1	0,75	боковой	0	0	0	0	0	0	0	0	0	Верхопольская с/администрация Карачевского района. п.Теплое ул.Школьная, д.2 ОГРН 1053260563872	ч/с жилые дома д.Гощь ул.Ключевая д.28- 41								

3602	Контейнерная площадка	15224816003 Брянская область Карачевский район д.Гощь		Верхопольское сельское поселение д.Гощь ул.Ключевая д.48	53.0218 34.6458	грунт	1	нет	нет	нет	нет	1	среда суббота	черный металлопрокат с порошковой покраской	1	0,75,	боковой	0	0	0	0	0	0	0	0	0	Верхопольская с/администрация Карачевского района, п.Теплое ул.Школьная, д.2 ОГРН 1053260563872	ч/с жилые дома д.Гощь ул.Ключевая д.42-89	
3603	Контейнерная площадка	15224816003 Брянская область Карачевский район д.Гощь		Верхопольское сельское поселение д.Гощь ул.Ключевая д.94.	53.0151 34.6522	грунт	1	нет	нет	нет	нет	1	среда суббота	черный металлопрокат с порошковой покраской	1	0,75	боковой	0	0	0	0	0	0	0	0	0	Верхопольская с/администрация Карачевского района, п.Теплое ул.Школьная, д.2 ОГРН 1053260563872	ч/с жилые дома д.Гощь ул.Ключевая д.94-98 ул.Молодежная д.1-5,ул.Новая д.8-21	
3604	Контейнерная площадка	15224816003 Брянская область Карачевский район д.Гощь		Верхопольское сельское поселение д.Гощь ул.Молодежная д.9	53.0214 34.6485	грунт	1	нет	нет	нет	нет	1	среда суббота	черный металлопрокат с порошковой покраской	1	0,75	боковой	0	0	0	0	0	0	0	0	0	Верхопольская с/администрация Карачевского района, п.Теплое ул.Школьная, д.2 ОГРН 1053260563872	ч/с жилые дома д.Гощь ул.Молодежная д.6-12 ул. Новая д.1-7	
3605	Контейнерная площадка	15224816019 Брянская область Карачевский район с.Верхополье		Верхопольское сельское поселение с.Верхополье ул.Партизанская д.13	53.0759 34.6484	грунт	1	нет	нет	нет	нет	1	среда суббота	черный металлопрокат с порошковой покраской	1	0,75	боковой	0	0	0	0	0	0	0	0	0	Верхопольская с/администрация Карачевского района, п.Теплое ул.Школьная, д.2 ОГРН 1053260563872	ч/с жилые дома с.Верхополье ул.Партизанская д.2-35 ул.Садовая д.1-8	
3606	Контейнерная площадка	15224816019 Брянская область Карачевский район с.Верхополье		Верхопольское сельское поселение с.Верхополье ул.Партизанская д.40	53.0764 34.6422	грунт	1	нет	нет	нет	нет	1	среда суббота	черный металлопрокат с порошковой покраской	1	0,75	боковой	0	0	0	0	0	0	0	0	0	Верхопольская с/администрация Карачевского района, п.Теплое ул.Школьная, д.2 ОГРН 1053260563872	ч/с жилые дома с.Верхополье ул.Партизанская д.36-40 ул.Молодежная д.1-5	
3607	Контейнерная площадка	15224816019 Брянская область Карачевский район с.Верхополье		Верхопольское сельское поселение с.Верхополье ул.Партизанская д.60	53.0744 34.6378	грунт	1	нет	нет	нет	нет	1	среда суббота	черный металлопрокат с порошковой покраской	1	0,75	боковой	0	0	0	0	0	0	0	0	0	Верхопольская с/администрация Карачевского района, п.Теплое ул.Школьная, д.2 ОГРН 1053260563872	ч/с жилые дома с.Верхополье ул.Партизанская д.41-60	
3608	Контейнерная площадка	15224816019 Брянская область Карачевский район с.Верхополье		Верхопольское сельское поселение с.Верхополье ул.Партизанская д.61	53.0710 34.6341	грунт	1	нет	нет	нет	нет	1	среда суббота	черный металлопрокат с порошковой покраской	1	0,75	боковой	0	0	0	0	0	0	0	0	0	Верхопольская с/администрация Карачевского района, п.Теплое ул.Школьная, д.2 ОГРН 1053260563872	ч/с жилые дома с.Верхополье ул.Партизанская д.61-98	
3609	Контейнерная площадка	15224816019 Брянская область Карачевский район с.Верхополье		Верхопольское сельское поселение с.Верхополье ул.Партизанская д.73		грунт	1	нет	нет	нет	нет	1	среда суббота	черный металлопрокат с порошковой покраской	1	0,75	боковая	0	0	0	0	0	0	0	0	0	Верхопольская с/администрация Карачевского района, п.Теплое ул.Школьная, д.2 ОГРН 1053260563872	ч/с жилые дома с.Верхополье ул.Партизанская д.87-98 ул.Согласия, ул.Надежа, ул.Солнечная, ул.Радужная	
3610	Контейнерная площадка	15224816006 Брянская область Карачевский район д.Липовка		Верхопольское сельское поселение д.Липовка ул.Рудченко д.10		грунт	1	нет	нет	нет	нет	1	среда суббота	черный металлопрокат с порошковой покраской	1	0,75	боковая	0	0	0	0	0	0	0	0	0	Верхопольская с/администрация Карачевского района, п.Теплое ул.Школьная, д.2 ОГРН 1053260563872	ч/с жилые дома д.Липовка ул.Рудченко д.1- 25	
	Контейнерная площадка	15624444000 Брянская область Карачевский район Ревенская сельская администрация	1	Ревенское сельское поселение д.Лужецкая, ул.Советская, д.2а	53.0159 34.7968	бетон	10 кв.м	да	нет	нет	нет	3	вторник, пятница	черный металлопрокат с порошковой покраской	3	0,75	боковой	0	0	0	0	0	0	0	0	0	Ревенская сельская администрация Брянская область, Карачевский р-н, д.Лужецкая, ул.Советская, д.50 ОГРН 1053260563828	д.Лужецкая: ул.Советская, д.2а, 4/1, 4/2, 6/1, 6/2, 8, 8а, 15, 13/1, 13/2, 9/1, 9/2, 7, 5/1, 5/2, 3/1, 3/2, 12 пер.Почтовый, № д.2/1, 2/2, 4/1, 4/2, 6/1, 6/2, 8/1, 8/2, 10, 12	

3611																										д.Лужецкая: ул.Советская, д.14, 18, 20, 22, 24, 26, 28, 41, 39, 29/1, 29/2, 27, 25, 23, 17, 31, 30	
																										д.Лужецкая, ул.Советская, д.36, 42, 44/1, 44/2, 46, 48, 50а, 50, 43/1, 43/2, 45/1, 45/2, 47, 49, 34, 40, 41; ул.Революции, д.1, 3/1, 3/2	0
3612	Контейнерная площадка	15624444000 Брянская область Карачевский район Ревенская сельская администрация	1	Ревенское ельское поселение д.Лужецкая, ул.Советская, д.26	53.014417 34.790421	бетон	6 кв.м.	да	нет	нет	нет	2	вторник, пятница	черный металлопрокат с порошковой покраской	2	0,75	боковой	0	0	0	0	0	0	0	0	0	Ревенская сельская администрация Брянская область, Карачевский р-н, д.Лужецкая, ул.Советская, д.50 ОГРН 1053260563828	д.Лужецкая, ул.Советская, д.54, 58, 62, 64/1, 64/2, 60, 66, 68, 70, 72, 53 ул.Слободская: д.10., 12., 14, 16, 18, 20, 22/1, 22/2, 24/1, 24/2, 15, 17/1, 17/2, 7, 5, 11, 19	0
3613	Контейнерная площадка	15624444000 Брянская область Карачевский район Ревенская сельская администрация	1	Ревенское ельское поселение д.Лужецкая, ул.Советская, д.42	53.013018 34.787396	бетон	6 кв.м.	да	нет	нет	нет	1	вторник, пятница	черный металлопрокат с порошковой покраской	1	0,75	боковой	0	0	0	0	0	0	0	0	0	Ревенская сельская администрация Брянская область, Карачевский р-н, д.Лужецкая, ул.Советская, д.50 ОГРН 1053260563828	д.Лужецкая, ул.Слободская, д.2, 4, 6/1, 6/2, 3, 1; ул.Революции, д.15, 9, 11, 13, 13а/1, 23, 25, 17, 27/1, 27/2, 19, 2.	
3614	Контейнерная площадка	15624444000 Брянская область Карачевский район Ревенская сельская администрация	1	Ревенское сельское поселение д.Лужецкая, ул.Советская, д.54	53.008430 34.783324	бетон	12 кв.м.	да	нет	нет	нет	2	вторник, пятница	черный металлопрокат с порошковой покраской	2	0,75	боковой	0	0	0	0	0	0	0	0	0	Ревенская сельская администрация Брянская область, Карачевский р-н, д.Лужецкая, ул.Советская, д.50 ОГРН 1053260563828	д.Лужецкая, ул.Гордеевская, д.8, 10, 12/1, 12/2, 14/1, 14/2; ул.Советская, д.37, 33	
3615	Контейнерная площадка	15624444000 Брянская область Карачевский район Ревенская сельская администрация	1	Ревенское сельское поселение д.Лужецкая, ул.Революции, д.13а	53.010973 34.787841	бетон	12 кв.м.	да	нет	нет	нет	2	вторник, пятница	черный металлопрокат с порошковой покраской	2	0,75	0	0	0	0	0	0	0	0	0	0	Ревенская сельская администрация Брянская область, Карачевский р-н, д.Лужецкая, ул.Советская, д.50 ОГРН 1053260563828	д.Лужецкая, ул.Школьная, д.1, 2, 4, 6, 8; ул.Гордеевская, д.2/1, 2/2, 4/1, 4/2; пер.Почтовый, д.14/1, 14/2	
3616	Контейнерная площадка	15624444000 Брянская область Карачевский район Ревенская сельская администрация	1	Ревенское сельское поселение д.Лужецкая, ул.Гордеевская, д.12	53.013480 34.789673	бетон	12 кв.м.	да	нет	нет	нет	1	вторник, пятница	черный металлопрокат с порошковой покраской	1	0,75	0	0	0	0	0	0	0	0	0	0	Ревенская сельская администрация Брянская область, Карачевский р-н, д.Лужецкая, ул.Советская, д.50 ОГРН 1053260563828	д.Лужецкая Отходы с детской игровой площадки	
3617	Контейнерная площадка	15624444000 Брянская область Карачевский район Ревенская сельская администрация	1	Ревенское сельское поселение д.Лужецкая, ул.Гордеевская, д.4	53.014200 34.795400	бетон	12 кв.м.	да	нет	нет	нет	2	вторник, пятница	черный металлопрокат с порошковой покраской	2	0,75	0	0	0	0	0	0	0	0	0	0	Ревенская сельская администрация Брянская область, Карачевский р-н, д.Лужецкая, ул.Советская, д.50 ОГРН 1053260563828		

3618	Контейнерная площадка	15624444000 Брянская область Карачевский район Ревенская сельская администрация	1	Ревенское сельское поселение д.Лужецкая, напротив дома №37 (детская игровая площадка)	53.004800 34.470800	бетон	12 кв.м.	да	нет	нет	нет	1	вторник, пятница	черный металлопрокат с порошковой покраской	1	0,75	0	0	0	0	0	0	0	0	0	0	Ревенская сельская администрация Брянская область, Карачевский р-н, д.Лужецкая, ул.Советская, д.50 ОГРН 1053260563828	с.Юрасово, жилые дома: ул.Центральная, д 3, д 4, д 5,д 6, д 7, д 8, д 9, д 11, д 13, д 15, д 17, д19, д 21, д 23, д 25, д 27	
3619	Контейнерная площадка	15624408 Бошинское сельское поселение, с. Юрасово	1	, Бошинское сельское поселение, с. Юрасово, ул. Центральная, 8	53.084813/ 35.017386	асфальт	6,5 кв.м	да	нет	нет	да	4	вторник, суббота	черный металлопрокат с порошковой покраской	2	0,75	боковой	черный металлопрокат с порошковой покраской	2	1,1	евро захват	0	0	0	0	0	Бошинская сельская администрация. Брянская обл., Карачевский р-н, с. Юрасово, ул. Центральная, д. 95 ОГРН 1053260563322 Бошинская сельская администрация. Брянская обл., Карачевский р-н, с. Юрасово, ул. Центральная, д. 95 ОГРН 1053260563322	с.Юрасово, жилые дома: ул.Центральная, д 22, д 24, д 26,д 28, д 29, д 30, д31, д 32, д 33, д 34, д 35, д 36, д 37, д 38, д 39	
																											с.Юрасово, жилые дома ул.Центральная, д 42, д 43, д 44, д 45, д 46, д 47, д 48,д 49, д 50, д 51, д 53, д 55, д 57, д 59, д 61, д 63, д 65, 67, д 69	
3620	Контейнерная площадка	15624408 Бошинское сельское поселение, с. Юрасово	1	Бошинское сельское поселение, с. Юрасово, ул. Центральная, 26	53.080318/ 35.019783	асфальт	6 кв.м.	да	нет	нет	нет	4	вторник, суббота	черный металлопрокат с порошковой покраской	2	0,75	боковой	черный металлопрокат с порошковой покраской	2	1,1	евро захват	0	0	0	0	0	Бошинская сельская администрация. Брянская обл., Карачевский р-н. с. Юрасово, ул. Центральная, д. 95 ОГРН 1053260563322	с.Юрасово, жилые дома ул.Центральная, д 52, д 54, д 56, д 58, д 60, 62, д 64, д 71, д 73, д 75, д 77, д 79, д 81, д 83, д 85, д 87, д 89, д 91, д 93, д 95. Ул. Молодёжная Д. 1, д 1а, д 2, д 3, д 4, д 5, д 6, д 7, д 8, д 9, д 10, д 12. Пер. Молодёжный Д. 1, д 2, д 3.	
3621	контейнерная площадка	15624408 Бошинское сельское поселение, с. Юрасово	1	Бошинское сельское поселение, с. Юрасово, ул. Центральная, 48	53.075139/ 35.019284	асфальт	6 кв.м.	да	нет	нет	нет	4	вторник, суббота	черный металлопрокат с порошковой покраской	2	0,75	боковой	черный металлопрокат с порошковой покраской	2	1,1	евро захват	0	0	0	0	0	Бошинская сельская администрация. Брянская обл., Карачевский р-н. с. Юрасово, ул. Центральная, д. 95 ОГРН 1053260563322	с.Юрасово, жилые дома ул Заводская, д 17, д 19, д 21,д 25, д 27, д 36, д 38, д 40, д 42, д 44, д 48, д 50, д 52, д 54, д 56, д 58, д 60, д 62, д 64, д 66, д 68 пер. Пионерский д.1, д 2, д 3, д 4, д 6, д 7, д 8 пер. Рабочий д.1, д2, д 3, д д4, д 5, д 6, д 7, д 8, д8А, д 10	

3622	Контейнерная площадка	15624408 Бошинское сельское поселение, с. Юрасово	1	Бошинское сельское поселение, с. Юрасово, ул. Центральная, 95	53.0719 /35.0190	асфальт	5,8 кв.м.	да	нет	нет	нет	4	вторник, суббота	черный металлопрокат с порошковой покраской	2	0,75	боковой	черный металлопрокат с порошковой покраской	2	1,1	евроэахват	0	0	0	0	0	Бошинская сельская администрация, Брянская обл., Карачевский р-н, с. Юрасово, ул. Центральная, д. 95 ОГРН 1053260563322	с.Юрасово, жилые дома: ул. Заводская, д.1, д.2, д 2А, д 3, д 4, д 5, д6, д 7, д 8, д 9, д 10, д 11, д12, д, 14, д, 15, д 16, д 18, д 20, д 20А, д 22, д 22А, д 24 д 26, д 28, д 30, д 32, д 34 пер. Заречный д.1, д 2, д 3, д 4 д 5, д 6, д 7 пер. Садовый д.1, д.2, д 3, д д4, д 5	
3623	Контейнерная площадка	15624408 Бошинское сельское поселение, с. Юрасово	1	Бошинское сельское поселение, с. Юрасово, пер. Рабочий, 2	53.0781/ 35.0187	асфальт	8,5 кв.м.	да	нет	нет	нет	5	вторник, суббота	черный металлопрокат с порошковой покраской	3	0,75	боковой	черный металлопрокат с порошковой покраской	2	1,1	евроэахват	0	0	0	0	0	Бошинская сельская администрация, Брянская обл., Карачевский р-н, с. Юрасово, ул. Центральная, д. 95 ОГРН 1053260563322	с. Бошино жилые дома: ул. Школьная д 15, д 16, д 17, д 18, д 19, д 20, д 21, д 22, д 23, д 24, д25, д 26, д 27, д 28, д 29, д 30, д 31, д 32, д 33, д 34, д 35, д 36	
3624	Контейнерная площадка	15624408 Бошинское сельское поселение, с. Юрасово	1	Бошинское сельское поселение, с. Юрасово, ул. Заводская, 2	53.08157 3/ 35.01834 2	асфальт	5,5	да	нет	нет	нет	3	вторник, суббота	черный металлопрокат с порошковой покраской	2	0,75	боковой	черный металлопрокат с порошковой покраской	1	1,1	евроэахват	0	0	0	0	0	Бошинская сельская администрация, Брянская обл., Карачевский р-н, с. Юрасово, ул. Центральная, д. 95 ОГРН 1053260563322	с. Бошино жилые дома: ул. Школьная д 3, д 4, д5, д 6, д 7, д 8, д 9, д10, д 11,д 12, д 13, д14, д 39, д40. д 41, д 42, д.43 ул. Садовая д.1, д 2, д 3, д 4, д 5, д 6, д 7, д 8, д 9, д 10, д 11, д 12, д 13, д 14, д 15, д 16, д 17, д 18	
3625	Контейнерная площадка	15624408 Бошинское сельское поселение, с. Юрасово	1	Бошинское сельское поселение, с. Бошино, ул. Школьная, 14	53.0214/ 34.9778	асфальт	5,5 кв.м.	да	нет	нет	нет	4	вторник, суббота	черный металлопрокат с порошковой покраской	2	0,75	боковой	черный металлопрокат с порошковой покраской	2	0,8	евроэахват	0	0	0	0	0	Бошинская сельская администрация, Брянская обл., Карачевский р-н, с. Юрасово, ул. Центральная, д. 95 ОГРН 1053260563322	с. Бошино многоквартирные жилые дома: ул. Школьная д. 1, д.2 Жилые дома ул. Школьная д 3, д 4, д5, д6, д 44, д 45, д 47, д48, д 49, д 50, д 51, д 52, д 53, д 54	
3626	Контейнерная площадка	15624408 Бошинское сельское поселение, с. Юрасово	1	Бошинское сельское поселение, с. Бошино, ул. Школьная, 43	53.02233 5 /34.9809 79	асфальт	5,5 кв.м.	да	нет	нет	нет	4	вторник, суббота	черный металлопрокат с порошковой покраской	2	0,75	боковой	черный металлопрокат с порошковой покраской	2	0,8	евроэахват	0	0	0	0	0	Бошинская сельская администрация, Брянская обл., Карачевский р-н, с. Юрасово, ул. Центральная, д. 95 ОГРН 1053260563322	с.Бошино, жилые дома ул. Молодёжная, д.1, д.2, д 3, д 4, д 5, д 6, д 7, д 8, д 9, д 10, д 11, д12, д. 14, д 15,	
3627	Контейнерная площадка	5624408 Бошинское сельское поселение, с. Юрасово	1	Бошинское сельское поселение, с. Бошино, ул. Школьная, 2	53.02446 9/ 34.98261 2	асфальт	9 кв.м.	да	нет	нет	нет	5	вторник, суббота	черный металлопрокат с порошковой покраской	3	0,75	боковой	черный металлопрокат с порошковой покраской	2	1,1	евроэахват	0	0	0	0	0	Бошинская сельская администрация, Брянская обл., Карачевский р-н, с. Юрасово, ул. Центральная, д. 95 ОГРН 1053260563322		

3628	Контейнерная площадка	15624408 Бошинское сельское поселение, с. Юрасово	1	Бошинское сельское поселение, с. Бошино, ул. Молодежная,1	53.0252/ 34.9820	асфальт	6 кв.м.	да	нет	нет	да	4	вторник, суббота	черный металлопрокат с порошковой покраской	2	0,75	боковой	черный металлопрокат с порошковой покраской	2	1, 1	евро'захват	0	0	0	0	0	Бошинская сельская администрация, Брянская обл., Карачевский р-н, с. Юрасово, ул. Центральная, д. 95 ОГРН 1053260563322	п.Дунаевский ул.Центральная3,4,5 пер Садовый1,2,3,4,5	
3629	Контейнерная площадка	15224820001 Брянская обл.Карачевский район.п.Дунаевский	1	Дроновское сельское поселение п.Дунаевский,ул.Центральная,5	53,050635,2392	бетон	6 кв.м.	да	нет	нет	нет	3	понедельник,четверг	черный металлопрокат с порошковой покраской	3	0,75	боковой	0	0	0	0	0	0	0	0	0	Дроновская сельская администрация п.Дунаевский,пер.Садовый5а ОГРН 1053260563091	п.Дунаевский,ул.Центральная1,2,ул.Садовая 12,13,14,15,16,17,18,18а,19	
																				0	0							п.Дунаевский,ул.Первомайская2,3,7,7а,8,8а,9а,21,ул.Школьная1,2,3,4,5,6,ул.Цветочная1,2,3,4,5,6,7,8,9,10,11.	
3630	Контейнерная площадка	15224820001 Брянская обл.Карачевский район.п.Дунаевский	1	Дроновское сельское поселение,п.Дунаевский,ул.Центральная,1	53,052135,2410	бетон	6 кв.м.	да	нет	нет	нет	3	понедельник,четверг	черный металлопрокат с порошковой покраской	3	0,75	боковой	0	0	0	0	0	0	0	0	0	Дроновская сельская администрация, Дунаевский,пер.Садовый 5аОГРН 1053260563091	с.Дронова ул.Молодежная д.1,2,3,4,5,6,7,ул.Полевая,д.1.2.3.5,7.11.	
3631	Контейнерная площадка	15224820001 Брянская обл Карачевский район.п.Дунаевский	1	Дроновское сельское поселение,п.Дунаевский,ул.Первомайская,3	53.050620.35.242021	бетон	6 кв.м.	да	нет	нет	нет	3	понедельник,четверг	черный металлопрокат с порошковой покраской	3	0,75	боковой	0	0	0	0	0	0	0	0	0	Дроновская сельская администрация п.Дунаевский,пер.Садовый 5а ОТГН 1053260563091	с.Дронова,ул.Гагарина д.1.1а,3,4,5,6,7,8,10,12,14,16	
3632	Контейнерная площадка	15224820006 Брянская область,Карачевский район,с.Дронова	1	Дроновское сельское поселение с.Дронова,ул.Молодежная,д.7	53.06735735.208749	щебенка	2,25 кв.м	да	нет	нет	нет	1	понедельник,четверг	черный металлопрокат с порошковой покраской	1	0,75	боковой	0	0	0	0	0	0	0	0	0	Дроновская сельская администрация п.Дунаевский,пер.Садовый 5а ОГРН 1053260563091	с.Дронова ул.Центральная,д.1,2,4,4а,5\1,6,7,8,9,10,12,13,14,16,19,20	
3633	Контейнерная площадка	15224820006 Брянская область.Карачевский район с.Дронова	1	Дроновское сельское поселение с.Дронова,ул.Гагарина,3	53,06771135,202449	щебенка	2,25 кв.м	да	нет	нет	нет	1	понедельник,четверг	черный металлопрокат с порошковой покраской	1	0,75	боковой	0	0	0	0	0	0	0	0	0	Дроновская сельская администрация п.Дунаевский,пер.Садовый 5а ОТГН 1053260563091	с.Дронова,ул.Бутырская3,5,8,11,12,13.14,15,17,18,19,20,21,22,23 ул.Монастырская 3	
3634	Контейнерная площадка	15224820006 Брянская область.Карачевский район с.Дронова	1	Дроновское сельское поселение,с. Дронова,ул.Центральная,4а	53,06717835,202901	щебенка	3,0 кв.м	да	нет	нет	нет	2	понедельник,четверг	черный металлопрокат с порошковой покраской	2	0,75	боковой	0	0	0	0	0	0	0	0	0	Дроновская сельская администрация п.Дунаевский ,пер.Садовый 5а ОГРН 1053260563091	с.Дронова ул.Слободская1,3,4,7,8,10,11,15,16 ул.Колхозная 2.3,4,6,7.	
3635	Контейнерная площадка	15224820006 Брянская область.Карачевский район.с.Дронова	1	Дроновское сельское поселение с.Дронова ул.Бутырская,12	53.05805 4,35.195764	щебенка	2,25 кв.м	да	нет	нет	нет	1	понедельник,четверг	черный металлопрокат с порошковой покраской	1	0,75	боковой	0	0	0	0	0	0	0	0	0	Дроновская сельская администрация п.Дунаевский,пер.Садовый 5а ОТГН 1053260563091		
3636	Контейнерная площадка	15224820006 Брянская область Карачевский район.с.Дронова	1	Дроновское сельское поселение с.Дронова ул.Центральная 20	53.060638,35.199688	щебенка	2,25 кв.м	да	нет	нет	нет	1	понедельник,четверг	черный металлопрокат с порошковой покраской	1	0,75	боковой	0	0	0	0	0	0	0	0	0	Дроновская сельская администрация п.Дунаевский,пер.Садовый 5а ОТГН 1053260563091	с.Вельяминова,ул.Октябрьская,д.18,19,20	
3637	Контейнерная площадка	15224812001 Брянская область Карачевский район .с.Вельяминова	1	Вельяминовское сельское поселение,с.Вельяминова,ул.Октябрьская,д.18	53.057935.0731	асфальт	4кв.м	да	нет	нет	да	2	Два раза в неделю	бордовыйметаллопрокат с порошковой покраской	2	0.75	боковой	бордовыйметаллопрокат с порошковой покраской	2	1.1	0	0	0	1	0	0	Вельяминовская сельская администрация ОГРН 1053260563366	С.Вельяминова,ул.1-я школьная,д1,2.3	
																												с.Вельяминова,ул. Кооперативная,д.13,14.15,16,17.	
3638	Контейнерная площадка	15224812001 Брянская область Карачевский район .с.Вельяминова	1	Вельяминовское сельское поселение,с.Вельяминова,ул.1-я Школьная,д.1	53.043835.0790	асфальтт	4 кв.м.	нет	нет	нет	да	2	Два раза в неделю	бордовый металлопрокат с порошковой покраской	2	0,75	боковой	бордовыйметаллопрокат с порошковой покрасko	0	1,1	0	0	0	1	0	0	Вельяминовская сельская администрацияОГРН 1053260563366	с.Вельяминова,ул.Кооперативная,д.13,14,15,16,17,20,21,23А,23Б, 23В.	
3639	Контейнерная площадка	15224812001 Брянская область Карачевский район .с.Вельяминова	1	Вельяминовское сельское поселение,с.Вельяминова,ул.Кооперативная,д.17	53.050435.0821	асфальт	4 кв.м	нет	нет	нет	да	2	Два раза в неделю	бордовый металлопрокат с порошковой покраской	2	0,75	боковой	бордовый металлопрокат с порошковой покраской	2	1,1	0	0	0	0	0	0	Вельяминовская сельская администрацияОГРН 1053260563366	с.Вельяминова,ул.Кооперативная,д.25,27,29,31,33,35,37,39,41.	

3640	Контейнерная площадка	15224812001 Брянская область Карачевский район .с.Вельяминова	1	Вельяминовское сельское поселение,с.Вельяминова,ул.Кооперативная,21	53.04783 5.0843	асфальт	4кв.м	нет	нет	нет	да	2	два раза в неделю	бордовый металлопрокат с порошковой покраской	2	0,75	боковой	бордовый металлопрокат с порошковой покраской	2	01.янв	0	0	0	0	0	0	Вельяминовская сельская администрацияОГРН 1053260563366	с.Вельяминова,ул.Садовая,д.1,2,3,4,5,6,7,8,9,10,11,13,14,15,17.	
3641	Контейнерная площадка	15224812001 Брянская область Карачевский район .с.Вельяминова	1	Вельяминовское сельское поселение,с.Вельяминова,ул.Кооперативная,29	53.04473 5.0852	асфальт	4кв.м.	нет	нет	нет	да	2	Два раза в неделю	бордовый металлопрокат с порошковой покраской	2	0,75	боковой	бордовый металлопрокат с порошковой покраской	2	1.1	0	0	0	0	0	0	Вельяминовская сельская администрацияОГРН 1053260563366	С.Вельяминова,ул.Садовая,д.18,19,20,21.22,22А	
3642	Контейнерная площадка	15224812001 Брянская область Карачевский район .с.Вельяминова	1	Вельяминовское сельское поселение,с.Вельяминова,ул.Садовая,д.17	53.05793 5.0694	асфальт	6кв.м	нет	нет	нет	да	3	два раза в неделю	бордовый металлопрокат с порошковой покраской	3	0.75	боковой	бордовый металлопрокат с порошковой покраской	3	01.янв	0	0	0	0	0	0	Вельяминовская сельская администрацияОГРН 1053260563366	с.Вельяминова,ул.Садовая,д.23,24,25,26.	
3643	Контейнерная площадка	15224812001 Брянская область Карачевский район .с.Вельяминова	1	Вельяминовское сельское поселение,с.Вельяминова,ул.Садовая,д.2А	53.05943 5.0672	асфальт	8кв.м	нет	нет	нет	да	4	два раза в неделю	бордовый металлопрокат с порошковой покраской	4	0.75	боковой	бордовый металлопрокат с порошковой покраской	0	4	1	0	0	0	0	0	Вельяминовская сельская администрацияОГРН 1053260563366	с.Вельяминова,ул.Садовая,д.28,27,30,32,33,34	
3644	Контейнерная площадка	15224812001 Брянская область Карачевский район .с.Вельяминова	1	Вельяминовское сельское поселение,с.Вельяминова,ул.Садовая,д.25	53.06013 5.0631	асфальт	6кв.м	нет	нет	нет	да	2	два раза в неделю	бордовый металлопрокат с порошковой покраской	2	0.75	боковой	бордовый металлопрокат с порошковой покраской	0	2	1	0	0	0	0	0	Вельяминовская сельская администрацияОГРН 1053260563366	с.Вельяминова,ул.Октябрьская,д.1,2,3,4,5,7,8,9,10,11,12,13,14.	
3645	Контейнерная площадка	15224812001 Брянская область Карачевский район .с.Вельяминова	1	Вельяминовское сельское поселение,с.Вельяминова,ул.Садовая,д.28.	53.06013 5.0631	асфальт	4кв.м	нет	нет	нет	да	2	два раза в неделю	бордовый металлопрокат с порошковой покраской	2	0,75	боковой	бордовый металлопрокат с порошковой покраской	0	2	1	0	0	0	0	0	Вельяминовская сельская администрацияОГРН 1053260563366	с.Вельяминова,ул.Октябрьская,д.15,16,17,18,19,20,21,22,24,33.	
3646	Контейнерная площадка	15224812001 Брянская область Карачевский район .с.Вельяминова	1	Вельяминовское сельское поселение,с.Вельяминова,ул.Октябрьская,д.14.	53.05833 5.0765	асфальт	4кв.м	нет	нет	нет	да	2	два раза в неделю	бордовый металлопрокат с порошковой покраской	2	0.75	боковой	бордовый металлопрокат с порошковой покраской	0	2	1	0	0	0	0	0	Вельяминовская сельская администрацияОГРН 10532605 сельская администрацияОГРН 1053260563366	с.Вельяминова,ул.Советская,д.1,2,3,4,5,6,7,8,9,10,11,12,13,14,15,16,17.	
3647	Контейнерная площадка	15224812001 Брянская область Карачевский район .с.Вельяминова	1	Вельяминовское сельское поселение,с.Вельяминова,ул.Октябрьская,д.7	53.05593 5.0777	асфальт	4кв.м.	нет	нет	нет	да	1	два раза в неделю	бордовый металлопрокат с порошковой покраской	1	0.75	боковой	бордовый металлопрокат с порошковой покраской	0	1	1	0	0	0	0	0	Вельяминовская сельская администрацияОГРН 1053260563366	с.Вельяминова,ул.Камозина,д.1,2,3,4,5,6,7,8,9,10,11,12,13,,ул.2-я Школьная,д.1,2,3,4,5,6,7,8.	
3648	Контейнерная площадка	15224812001 Брянская область Карачевский район .с.Вельяминова	1	Вельяминовское сельское поселение,с.Вельяминова,ул.Советская,д.9.	53.05833 5.0766	асфальт	4кв.м	нет	нет	нет	да	1	два раза в неделю	бордовый металлопрокат с порошковой покраской	1	0.75	боковой	бордовый металлопрокат с порошковой покраской	0	1	1	0	0	0	0	0	Вельяминовская сельская администрацияОГРН 1053260563366	д.Красная,ул.Коммунальная,д.1,2,3,4,5,6,7,8,9,10,11,12,13	
3649	Контейнерная площадка	15224812001 Брянская область Карачевский район .с.Вельяминова	1	Вельяминовское сельское поселение,с.Вельяминова,ул.Камозина,д.13.	53.04383 5.0791	асфальт	6кв.м.	нет	нет	нет	да	1	два раза в неделю	бордовый металлопрокат с порошковой покраской	1	0.75	боковой	бордовый металлопрокат с порошковой покраскойбордовый металлопрокат с порошковой покраской	0	1	1	0	0	0	0	0	Вельяминовская сельская администрацияОГРН 1053260563366	д.Красная,ул.Советская,д.4,28,29,30,31,32,33,34,35,36,37,38,39,40,41,42,43,44,45,46,52,54,61,63,64,72.	
3650	Контейнерная площадка	15224812001 Брянская область Карачевский район .с.Вельяминова	1	Вельяминовское сельское поселение,д.Красная,ул.Коммунальная,д.1.	53.06903 5.0606	асфальт	4кв.м.	нет	нет	нет	да	1	два раза в неделю	бордовый металлопрокат с порошковой покраской	1	0.75	боковой	бордовый металлопрокат с порошковой покраской	0	1	1	0	0	0	0	0	Вельяминовская сельская администрацияОГРН 1053260563366	д.Желтоводье Ул. Советская д.№№ 1, 2, 12,13,15,16,17, отходы населения	
3651	Контейнерная площадка	15224812001 Брянская область Карачевский район .с.Вельяминова	1	Вельяминовское сельское поселение,д.Красная,ул.Советская,д.4.	53.07613 5.0554	асфальт	4кв.м.	нет	нет	нет	да	1	два раза в неделю	бордовый металлопрокат с порошковой покраской	1	0.75	боковой	бордовый металлопрокат с порошковой покраской	0	1	1	0	0	0	0	0	Вельяминовская сельская администрацияОГРН 1053260563366	д.ПесочняУл.Заречная д.№№ 3,5,8,9,10,11,12,13,14,16,17,18,19,20,21,22,23,24,25,26,27,28,31,33,36,37,38,39,40,41,42,43 отходы населения	

3652	Контейнерная площадка	15224838004 Брянская область Карачевский район д.Желтоводье	1	Песоченское поселение д.Желтоводье	53,278072, 34,977931	грунт	6кв.м	нет	нет	нет	нет	1	2 раза в неделю	черный металлопрокат с порошковой покраской	1	0,75	боковой	черный металлопрокат с порошковой покраской	1	0,75	0								Песоченская сельская администрация д.Песочня ул.Юбилейная д.15 ОГРН 1053260563510	д.Песочня Ул.Заречная д.№№ 44,45,46,47,48,49,50,51,52,53,54, 55,56,58,59,60.60А,61,62,63,64,65,66,67, 68,69,70 отходы населения	
3653	Контейнерная площадка	15224838001 Брянская область Карачевский район д.Песочня	1	Песоченское поселение д.Песочня ул.Заречная д.11	53,165399 34,982398	грунт	6 кв.м.	нет	нет	нет	нет	2	2 раза в неделю	черный металлопрокат с порошковой покраской	2	0,75	боковой	черный металлопрокат с порошковой покраской	2	0,75	0	0	0	0	0	0	0	Песоченская сельская администрация д.Песочня ул.Юбилейная д.15 ОГРН 1053260563510	д.Песочня Ул.Заречная д.№№ 44,45,46,47,48,49,50,51,52,53,54, 55,56,58,59,60.60А,61,62,63,64,65,66,67, 68,69,70 отходы населения	
3654	Контейнерная площадка	15224838001 Брянская область Карачевский район д.Песочня	1	Песоченское поселение д.Песочня ул.Заречная д.57	53.168363, 34.983041	грунт	6кв.м.	да	нет	нет	да	3	2раза в неделю	черный металлопрокат с порошковой покраской	3	0,75	боковой	черный металлопрокат с порошковой покраской	3	0,75	0	0	0	0	0	0	0	Песоченская сельская администрация д.Песочня ул.Юбилейная д.15 ОГРН 1053260563510	д.Песочня Ул.Заречная д. №№ 99,100,101,102,103,104,105,106,107,108,109 ,110,111,112,113,114, 115, 115А(магазин),116,117,117А,118,119,123,124,125,129 отходы населения	
3655	Контейнерная площадка	15224838001 Брянская область Карачевский район д.Песочня		Песоченское поселение д.Песочня ул.Заречная д.77	53.1698 34.9831	грунт	6 кв.м.	нет	нет	нет	да	4	2 раза в неделю	черный металлопрокат с порошковой покраской	4	0,75/1,1	боковой	черный металлопрокат с порошковой покраской	4	0,75/1,1						0	Песоченская сельская администрация д.Песочня ул.Юбилейная д.15 ОГРН 1053260563510	д.Песочня Ул.Заречная д. №№ 72,74,76,78,80,70А,70Б,70Б/1 (торговый павильон)70В.70Г,70Д, ул.Юбилейная д.№№ 23,26кв1,26кв2.24,21А/1.21А/2,21, 24,22,20,19,17,18кв1, 18кв2.15 д.28 отходы населения	
3656	Контейнерная площадка	15224838001 Брянская область Карачевский район д.Песочня		Песоченское поселение д.Песочня ул.Заречная д.115	53,172916 34.983144	твердое покрытие	6 кв.м.	да	нет	нет	да	5	2 раза в неделю	черный металлопрокат с порошковой покраской	5	0,75/1,1	боковой	черный металлопрокат с порошковой покраской	4	0,75/1,1						0	Песоченская сельская администрация д.Песочня ул.Юбилейная д.15 ОГРН 1053260563510	д.ПесочняУл.Заречная д. 131,132,133,134,136,137,138,139,140, 142,143,144,146,146А 147,148,149,150,152,154,154А, 154Б отходы населения	

3657	Контейнерная площадка	15224838001 Брянская область Карачевский район д.Песочня		д.Песочня ул.Заречная д.72	53.1703 34.9877	твердое покрытие	6 кв.м.	да	нет	нет	да	4	2 раза в неделю	черный металлопрокат с порошковой покраской	4	0,75/1,1	боковой	черный металлопрокат с порошковой покраской	4	0,75/1,1							Песоченская сельская администрация д.Песочня ул.Юбилейная д.15 ОГРН 1053260563510	д.ПесочняУл.Юбилейная д.13кв1, 13кв2,16кв1,16кв2,14, 11кв1,11кв2,12,10кв1, 10кв2.9.8кв1,8кв2,5,6 кв1.6кв2, 3, 1кв1.1кв2,2Акв12Акв 2отходы населения	
3658	Контейнерная площадка	15224838001 Брянская область Карачевский район д.Песочня		Песоченское поселение д.Песочня ул.Заречная д.154	53.1703 34.9877	грунт	6 кв.м.	нет	нет	нет	да	4	2 раза в неделю	черный металлопрокат с порошковой покраской	4	0,75/1,1	боковой	черный металлопрокат с порошковой покраской		2	0,75						Песоченская сельская администрация д.Песочня ул.Юбилейная д.15 ОГРН 1053260563510	д.ПесочняУл.капитана Приходько д. 1, 3кв1,3кв2, 5, 7кв1,7кв2. 2кв1. 2кв2. 4кв1, 4кв2. 9кв1,9кв2. 6,8,11.12,12А, ул.Юбилейная 2, 4кв1.4кв2отходы населения	
3659	Контейнерная площадка	15224838001 Брянская область Карачевский район д.Песочня		Песоченское поселение д.Песочня ул.Юбилейная д.9	53,16683 4 34,98682 6	грунт	6 кв.м.	нет	нет	нет	нет	1	2 раза в неделю	черный металлопрокат с порошковой покраской	1	0,75	боковой	черный металлопрокат с порошковой покраской		2	0,75						Песоченская сельская администрация д.Песочня ул.Юбилейная д.15 ОГРН 1053260563510	пос.Новгородский Ул.17Сентября 1кв1,1кв2.2кв1,2кв2,3 кв1,3кв2,4кв1,5,6кв1, 7,9,11,12,13,14,15.23, 24.27кв1, 27кв2.27А(магазин)29 .31,33, 35,37,39, отходы населения	
3660	Контейнерная площадка	15224838001 Брянская область Карачевский район д.Песочня		Песоченское поселение д.Песочня ул.капитана Приходько д.5	53.1667 34.9890	грунт	6 кв.м.	нет	нет	нет	нет	1	2 раза в неделю	черный металлопрокат с порошковой покраской	1	0,75	боковой	черный металлопрокат с порошковой покраской		1	0,75						Песоченская сельская администрация д.Песочня ул.Юбилейная д.15 ОГРН 1053260563510	пос.Новгородский ул.17 Сентября д.43кв1,43кв2,49,49А, 51,53,55,А,40,3836,30 ,28,26,24,22,20,18,16, 48кв1, 48кв2.54.52кв1,52кв2, 50.62,58.60 отходы населения	
3661	Контейнерная площадка	15224838003 Брянская область Карачевский район пос.Новгородский		Песоченское поселение пос.Новгородский ул.17 Сентября д.23	53,22064 3 34 9890	грунт	6 кв.м.	нет	нет	нет	нет	1	2 раза в неделю	черный металлопрокат с порошковой покраской	1	0,75	боковой	черный металлопрокат с порошковой покраской		1	0,75						Песоченская сельская администрация д.Песочня ул.Юбилейная д.15 ОГРН 1053260563510	д.Жиркины Дворы ул.Октябрьская БОПБ №3	
3662	Контейнерная площадка	15224838003 Брянская область Карачевский район пос.Новгородский		Песоченское поселение пос.Новгородский ул.17 Сентября д.51	53.22458 6 35,00660 4	грунт	6 кв.м.	нет	нет	нет	нет	1	2 раза в неделю	черный металлопрокат с порошковой покраской	1	0,75	боковой	черный металлопрокат с порошковой покраской		1	0,75						Песоченская сельская администрация д.Песочня ул.Юбилейная д.15 ОГРН 1053260563510	г. Трубчевск ул.Набережная 14,15,15а,16,17	
3663	Контейнерная площадка	15224838005 Брянская область Карачевский район д.Жиркины Дворы		Песоченское поселение д.Жиркины Дворы		твердое покрытие	6 кв.м.	да	нет	нет	да	2	2 раза в неделю	черный металлопрокат с порошковой покраской	2	0,75/1,1	боковой	черный металлопрокат с порошковой покраской		2	0,75/1,1						Песоченская сельская администрация д.Песочня ул.Юбилейная д.15 ОГРН 1053260563510	г. Трубчевск ул. Володарского, 5А	
3664	Контейнерная площадка	Трубчевское городское поселение	1	г. Трубчевск ул. Набережная, 14	52.57022 7, 33.76.18 98	асфальт	4,74	да	нет	да		3	Ср. Сб	металлический крашенный без крышки	3	0,75	боковая загрузка				0				0	МО Трубчевское городское поселение	г. Трубчевск, ул. Ленина 97,99,98,100,102,104	

3665	Контейнерная площадка	Трубчевское городское поселение	I	г. Трубчевск, ул. Володарского, д. 5А	52.591095, 33.755979	бетон	3, 00	да	нет	да	да	4	Ежедневно (кроме Сб)	металлический крашенный без крышки	2	0,75	боковая загрузка	сетка+металл с откидным бортом	2	1,1	задняя загрузка	0	3	3/0,75	2/ 1,1	0	Собственники помещений МКД г. Трубчевск, ул. Володарского, 5А	г. Трубчевск, ул. Ленина, 84	
3666	Контейнерная площадка	Трубчевское городское поселение	I	г. Трубчевск ул. Ленина, около д. 99, (Канализационно-насосная станция), рядом с городской баней	52.581470, 33.773480	грунт	4,95	да	нет	да		2	Ежедневно	металлический крашенный без крышки	2	0,75	боковая загрузка					0				0	МО Трубчевское городское поселение	г. Трубчевск, ул. Ленина, 125, 126, 127, 128, 129, 131, 133, 135, 137	
3667	Контейнерная площадка	Трубчевское городское поселение	I	г. Трубчевск, ул. Ленина, 84	52.580256, 33.769702	бетон	2,88	да	нет	да	да	4	вт,пт,вс	металлический крашенный без крышки	2	0,75	боковая загрузка	сетка+металл с откидным бортом	2	1,1	задняя загрузка	0				0	Собственники помещений МКД г. Трубчевск, ул. Ленина, 84	г. Трубчевск, ул. Комсомольская, 33 А, 33	
3668	Контейнерная площадка	Трубчевское городское поселение	I	г. Трубчевск, напротив д. 127, по ул. Ленина, Сретенский храм (дорога)	52.584245, 33.780149	асфальт	9.30	да	нет	да		5	Ежедневно	металлический крашенный без крышки	5	0,75	боковая загрузка					0	3	3/0,75	4/1,1	0	МО Трубчевское городское поселение	г. Трубчевск, ул. Комсомольская, 40, 42, 44, 46	
3669	Контейнерная площадка	Трубчевское городское поселение	I	г. Трубчевск, ул. Комсомольская, 33 А	52.586487, 33.776517	грунт	4,44	да	нет	да	да	5	вт,пт,вс	металлический крашенный без крышки	3	0,75	боковая загрузка	сетка+металл с откидным бортом	2	1,1	задняя загрузка	0				0	Собственники помещений МКД г. Трубчевск, ул. Комсомольская, 33 А	г. Трубчевск, ул. Комсомольская, 52, 54, 58	
3670	Контейнерная площадка	Трубчевское городское поселение	I	г. Трубчевск, ул. Комсомольская, 42	52.588354, 33.775881	бетон	15,39	да	нет	да	да	7	вт,пт,вс	металлический крашенный без крышки	3 1	1,1 0,75	боковая загрузка	сетка+металл с откидным бортом	3	1,1	задняя загрузка	0				0	Собственники помещений МКД г. Трубчевск, ул. Комсомольская, 40	г. Трубчевск, ул. Андреева, 9, 12, ул. Дзержинского, 129	
3671	Контейнерная площадка	Трубчевское городское поселение	I	г. Трубчевск, ул. Комсомольская, 58	52.586894, 33.778194	бетон	14,08		нет	да	да	8	вт,пт,вс	металлический крашенный без крышки	4 1	0,75 1,1	боковая загрузка	сетка+металл с откидным бортом	3	1,1	задняя загрузка	0				0	Собственники помещений МКД г. Трубчевск, ул. Комсомольская, 58	г. Трубчевск, ул. Дзержинского, 95, ул. Фрунзе, 1	
3672	Контейнерная площадка	Трубчевское городское поселение	I	г. Трубчевск, ул. Андреева, 9	52.591291, 33.774224	бетон	21,90		нет	да		бункер	вс,пт	металлический крашенный без крышки	бункер	7, 0	задняя загрузка					0				0	МО Трубчевское городское поселение	г. Трубчевск, ул. Андреева, 1, 3	
3673	Контейнерная площадка	Трубчевское городское поселение	I	г. Трубчевск, ул. Фрунзе, 1	52.587101, 33.767412	асфальт	21.90	да	нет	да	да	5	Через день	металлический крашенный без крышки	бункер	7, 0	задняя загрузка	сетка+металл с откидным бортом	4	1,1	задняя загрузка	0				0	Собственники помещений МКД г. Трубчевск, ул. Фрунзе, 1	г. Трубчевск, ул. Новая, 6, 8, 7, 5, 9, 2, 4	
3674	Контейнерная площадка	Трубчевское городское поселение	I	г. Трубчевск, ул. Андреева, 3	52.58.9963, 33.775669	асфальт	5,13		нет	да		2	вс,пт	металлический крашенный без крышки	1 1	1,1 0,75	боковая загрузка					0				0	МО Трубчевское городское поселение	г. Трубчевск, ул. Ветеранов, 5, 1, 7, 3, 8	
3675	Контейнерная площадка	Трубчевское городское поселение	I	г. Трубчевск, ул. Новая, 6	52.594648, 33.774023	грунт	21,90	да	нет	да		бункер	через день	металлический крашенный без крышки	бункер	7, 0	задняя загрузка					0				0	МО Трубчевское городское поселение	г. Трубчевск, ул. Садовая, 45, 43, 41, 39, 37, 38, 35, 34, 51, 42, ул. Генерала Юрина, 2, 4, 6, 8, 10, 5, 7, 9, 11, 13	
3676	Контейнерная площадка	Трубчевское городское поселение	I	г. Трубчевск, ул. Ветеранов, 5	52.593795, 33.771637	бетон	21.90	да	нет	да		бункер	пн,пт	металлический крашенный без крышки	бункер	7, 0	задняя загрузка					0				0	МО Трубчевское городское поселение	г. Трубчевск, ул. Володарского, 17 (гостиница Валери"), 17Д, 15К, 15Д	
3677	Контейнерная площадка	Трубчевское городское поселение	I	г. Трубчевск, ул. Садовая,38	52.577062, 33.777059	грунт	2,88	да	нет	да		4	вт,ср,пт,вс	металлический крашенный без крышки	4	0,75	боковая загрузка					0				0	МО Трубчевское городское поселение	г. Трубчевск, ул. Володарского, 80, 82, 84, 74, 76, 78, 91	
3678	Контейнерная площадка	Трубчевское городское поселение	I	г. Трубчевск, ул. Володарского, 17	52.583474, 33.765625	бетон	7,80	да	нет	да	да	7	вт,чт,вс	металлический крашенный без крышки	4 1	1,1 0,75	боковая загрузка	сетка+металл с откидным бортом	2	1,1	задняя загрузка	0				0	Собственники помещений МКД г. Трубчевск, ул. Володарского, 17	г. Трубчевск, ул. Брянская, 44, 46, 48, 50,52,ул.Луначарского ,49	

3679	Контейнерная площадка	Трубчевское городское поселение	I	г. Трубчевск, ул. Володарского, д. 80	52.579632, 33.770913	асфальт	7,28	да	нет	да		4	вт,ср,пт,вс	металлический крашенный без крышки	4	0,75	боковая загрузка					0				0	МО Трубчевское городское поселение	г. Трубчевск, ул. Полевая, 26	
3680	Контейнерная площадка	Трубчевское городское поселение	I	г. Трубчевск, ул. Брянская, 46	52.578836, 33.760350	асфальт	21,90	да	нет	да	да	8	ежедневно	металлический крашенный без крышки	бункер	7, 0	задняя загрузка	сетка+металл с откидным бортом	3 4	0,8 1,1	задняя загрузка	0				0	Собственники помещений МКД г. Трубчевск, ул. Брянская, 48	г. Трубчевск, ул. Полевая, 18, 16, 12, 10, 8, 20 А, 22, пер. Полевой, 1,5,6	
3681	Контейнерная площадка	Трубчевское городское поселение	I	г. Трубчевск, ул. Полевая, 26	52.578820, 33.742756	грунт	9, 0	нет	нет	да		2	Ср, Сб	металлический крашенный без крышки	2	0,75	боковая загрузка					0				0	МО Трубчевское городское поселение	г. Трубчевск, ул. Урицкого, 27, 25, 29, 31, ул. 3-Интернационала 134	
3682	Контейнерная площадка	Трубчевское городское поселение	I	г. Трубчевск, ул. Полевая, 20 А	52.577551, 33.746003	бетон	4,75	да	нет	да		3	Ср, Сб	металлический крашенный без крышки	3	0,75	боковая загрузка					0				0	Собственники помещений МКД г. Трубчевск, ул. Полевая, 20 А	г. Трубчевск, ул.3 Интернационала, 91, ул.3 Интернационала, 132	
3683	Контейнерная площадка	Трубчевское городское поселение	I	г. Трубчевск, Урицкого, 27	52.584327, 33.760733	бетон	4,75	нет	нет	да	да	6	вт,ср,пт,вс	металлический крашенный без крышки	2 1	1,1 0,75	боковая загрузка	сетка+металл с откидным бортом	3	1,1	задняя загрузка	0				0	Собственники помещений МКД г. Трубчевск, Урицкого, 27	г. Трубчевск, Брянская, 62	
3684	Контейнерная площадка	Трубчевское городское поселение	I	г. Трубчевск, ул. 3 Интернационала, 91	52.581692, 33.761310	бетон	12, 0	да	нет	да	да	7	вт,ср,пт,вс	металлический крашенный без крышки	5	0,75	боковая загрузка	сетка+металл с откидным бортом	2	1,1	задняя загрузка	0				0	Собственники помещений МКД г. Трубчевск, ул. 3 Интернационала, 91	г. Трубчевск, Воровского, 27А, 27, ул. Свердлова 1, 3, 5, 9, 11, 13, 12, 14	
3685	Контейнерная площадка	Трубчевское городское поселение	I	г. Трубчевск, ул. Брянская, 62	52.580270, 33.764770	асфальт	8, 37	да	нет	да	да	6	ежедневно	металлический крашенный без крышки	3	0,75	боковая загрузка	сетка+металл с откидным бортом	3	1,1	задняя загрузка	0				0	Собственники помещений МКД г. Трубчевск, ул. Брянская, 62	г. Трубчевск, ул. Урицкого, 35 А	
3686	Контейнерная площадка	Трубчевское городское поселение	I	г. Трубчевск, ул.Воровского, 27А	52.572872, 33.761859	асфальт	6, 0	да	нет	да		3	вт,ср,пт,вс	металлический крашенный без крышки	3	0,75	боковая загрузка					0				0	Собственники помещений МКД г. Трубчевск, ул.Воровского, 27А	г. Трубчевск, ул. Советская,39, ул. 3-Интернационала, 89А	
3687	Контейнерная площадка	Трубчевское городское поселение	I	г. Трубчевск, ул. Урицкого, 35 А	52.581933, 33.762824	асфальт	21.90	да	нет	да	да	5	Через день	металлический крашенный без крышки	бункер	7, 0	задняя загрузка	сетка+металл с откидным бортом	4	1,1	задняя загрузка	0				0	Собственники помещений МКД г. Трубчевск, ул. Урицкого, 35 А	г. Трубчевск, ул. Генерала Петрова, 23	
3688	Контейнерная площадка	Трубчевское городское поселение	I	г. Трубчевск, ул. Советская, 39	52.581257, 33.760348	грунт	7,32	да	нет	да	да	9	вт,ср,пт,вс	металлический крашенный без крышки	5	0,75	боковая загрузка	сетка+металл с откидным бортом	4	1,1	задняя загрузка	0				0	Собственники помещений МКД г. Трубчевск, ул. Советская,39	г. Трубчевск, пл. Красноармейская, около д. 15, ул. Некрасова, 1,2,3,4,5	
3689	Контейнерная площадка	Трубчевское городское поселение	I	г. Трубчевск, ул. Генерала Петрова, 23	52.574347 33.754521	бетон	11, 0	да	нет	да		5	вт,ср,пт,вс	металлический крашенный без крышки	5	0,75	боковая загрузка					0				0	Собственники помещений МКД г. Трубчевск, ул. Генерала Петрова, 23	г. Трубчевск, ул. Володарского, д. 4 А, 4Б, 4В	
3690	Контейнерная площадка	Трубчевское городское поселение	I	г. Трубчевск, пл. Красноармейская, около д. 15	52.572061 33.756865	асфальт	4, 87	да	нет	да		3	вт,пт,вс	металлический крашенный без крышки	3	0,75	боковая загрузка					0				0	МО Трубчевское городское поселение	г. Трубчевск, ул. Володарского, д. 4 Г	
3691	Контейнерная площадка	Трубчевское городское поселение	I	г. Трубчевск, ул. Володарского, д. 4 А	52.590376, 33.759754	бетон	21, 9	есть	нет	да	да	5	пн,ср,пт	металлический крашенный без крышки	бункер	7, 0	задняя загрузка	сетка+металл с откидным бортом	4	1,1	задняя загрузка	0				0	Собственники помещений МКД г. Трубчевск, ул. Володарского, д. 4 А	г. Трубчевск, ул. Игравская, д. 10, 12, 14, 16, 18, ул. Предеснянская, 1, 2, 3, 4, 5, 6, 7, 8, 9, 10, 11, 16	
3692	Контейнерная площадка	Трубчевское городское поселение	I	г. Трубчевск, ул. Володарского, д. 4 Г	52.590235, 33.760105	асфальт	21, 9	да	нет	да	да	5	Через день	металлический крашенный без крышки	бункер	7, 0	задняя загрузка	сетка+металл с откидным бортом	4	1,1	задняя загрузка	0				0	Собственники помещений МКД г. Трубчевск, ул. Володарского, д. 4 Г	г. Трубчевск, ул. Заводская, 4	
3693	Контейнерная площадка	Трубчевское городское поселение	I	г. Трубчевск, ул. Игравская, 10	52.591437, 33.758777	бетон	6, 4	да	нет	да		2	вт,пт,вс	металлический крашенный без крышки	1 1	1,1 0,75	боковая загрузка					0				0	МО Трубчевское городское поселение	г. Трубчевск, ул. Заводская, 3, 5	

3694	Контейнерная площадка	Трубчевское городское поселение	I	г. Трубчевск, ул. Заводская, 4	52.588816, 33.750936	бетон	14, 4	да	нет	да	да	9	вт,ср,пт,вс	металлический крашенный без крышки	4	0, 75	боковая загрузка	сетка+металл с откидным бортом	5	1,1	задняя загузка	0				0	Собственники помещений МКД г. Трубчевск, ул. Заводская, 4	г. Трубчевск, ул. Заводская, 2, 3, ул. Володарского 5А	
3695	Контейнерная площадка	Трубчевское городское поселение	I	г. Трубчевск, ул. Заводская, 3	52.589567, 33.754937	бетон	18, 29	да	нет	да	да	7	вт,ср,пт,вс	металлический крашенный без крышки	4	0,75	боковая загрузка	сетка+металл с откидным бортом	3	1,1	задняя загузка	0				0	Собственники помещений МКД г. Трубчевск, ул. Заводская, 3	г. Трубчевск, ул. Заводская, 2 А, (котельная), 2, 3	
3696	Контейнерная площадка	Трубчевское городское поселение	I	г. Трубчевск, ул. Заводская, 2	52.590788, 33.755110	грунт	2,78	да	нет	да	да	6	вт,ср,пт,вс	металлический крашенный без крышки	3	0,75	боковая загрузка	сетка+металл с откидным бортом	3	1,1	задняя загузка	0				0	Собственники помещений МКД г. Трубчевск, ул. Заводская, 2	г. Трубчевск, ул. Севская, 8,10	
3697	Контейнерная площадка	Трубчевское городское поселение	I	г. Трубчевск, ул. Заводская, 2 А (около котельной)	52.589892, 33.754227	бетон	8,82	да	нет	да		2	вт,ср,пт,вс	металлический крашенный без крышки	2	0,75	боковая загрузка					0				0	МО Трубчевское городское поселение	г. Трубчевск, ул. Севская, 18	
3698	Контейнерная площадка	Трубчевское городское поселение	I	г. Трубчевск, ул. Севская, 8	52.579949, 33.757864	грунт	7,07	нет	нет	да	да	9	пн,вт,ср,чт,пт,вс	металлический крашенный без крышки	4 2	0,75 1,1	боковая загрузка	сетка+металл с откидным бортом	3	1,1	задняя загузка	0				0	Собственники помещений МКД г. Трубчевск, ул. Севская, 10	г. Трубчевск, ул. Брянская, 47	
3699	Контейнерная площадка	Трубчевское городское поселение	I	г. Трубчевск, ул. Севская, 18	52.577291, 33.761293	асфальт	7,07	да	нет	да	да	8	вт,ср,пт,вс	металлический крашенный без крышки	5	0,75	боковая загрузка	сетка+металл с откидным бортом	3	1,1	задняя загузка	0				0	Собственники помещений МКД г. Трубчевск, ул. Севская, 18	г. Трубчевск, ул. Свердлова, 1, 3, 5, 8, 10, пер. Советский,1	
3700	Контейнерная площадка	Трубчевское городское поселение	I	г. Трубчевск, ул. Брянская, 47	52.578025, 33.763995	грунт	16,72	да	нет	да	да	7	вт,ср,пт,вс	металлический крашенный без крышки	5	0,75	боковая загрузка	сетка+металл с откидным бортом	2	1,1	задняя загузка	0				0	Собственники помещений МКД г. Трубчевск, ул. Брянская, 47	г. Трубчевск, ул. Володарского, д.10	
3701	Контейнерная площадка	Трубчевское городское поселение	I	г. Трубчевск, пл. Карла Марса (напротив д. 3) пер. Советский,1	52.575430, 33.768287	грунт	2,17	да	нет	да		2	вт,пт,вс	металлический крашенный без крышки	2	0,75	боковая загрузка					0				0	МО Трубчевское городское поселение	г. Трубчевск, ул. Воровского, д.18	
3702	Контейнерная площадка	Трубчевское городское поселение	I	г. Трубчевск, ул. Володарского, д.10 А	52.589267, 33.762366	грунт	2, 0	нет	нет	да	да	4	вт,чт	металлический крашенный без крышки	2	0,75	боковая загрузка	сетка+металл с откидным бортом	2	1,1	задняя загузка	0				0	Собственники помещений МКД г. Трубчевск, ул. Володарского, д.10 А А	г. Трубчевск, ул. Садовая, д. 18, кв.1,2,3,4	
3703	Контейнерная площадка	Трубчевское городское поселение	I	г. Трубчевск, ул. Воровского, д.18	52.575799, 33.758338	асфальт	3,06		нет	нет		1	нет	металлический крашенный без крышки	1	0,75	боковая загрузка					0				0	ИП Моисеенкова Елена Васильевна Юр. адрес: 142793, РФ , г. Москва , Новомосковский АО , п. Десеновское , д. Десна, мкр. Ракитки, снт. Ракитки, д.6 Фактический адрес: 242220, Брянская область, г. Трубчевск, ул. Воровского, д.18 ИНН 325205289922 ОГРН 311325616500232 ОКПО 01773390 12	г. Трубчевск, ул. Фокина, д. 4А, кв.1,2,3	
3704	Контейнерная площадка	Трубчевское городское поселение	I	г. Трубчевск, ул. Садовая, д. 18	52.579583, 33.773833	грунт	1, 50	нет	нет	да		4	Ср	металлический крашенный без крышки	4	0,75	боковая загрузка					0				0	Собственники помещений МКД г. Трубчевск, ул. Садовая, д. 18	г. Трубчевск, ул. Брянская, 96	
3705	Контейнерная площадка	Трубчевское городское поселение	I	г. Трубчевск, ул. Фокина, д. 4А	52.579184, 33.778998	грунт	1,50	нет	нет	да		1	Ср	металлический крашенный без крышки	1	0,75	боковая загрузка					0				0	Собственники помещений МКД г. Трубчевск, ул. Фокина, д. 4А	г. Трубчевск, ул. Брянская, 64	
3706	Контейнерная площадка	Трубчевское городское поселение	I	г. Трубчевск, ул. Брянская, 96	52.583548, 33.771968	грунт	1,50	нет	нет	да		1	Ср	металлический крашенный без крышки	1	0,75	боковая загрузка					0				0	Собственники помещений МКД г. Трубчевск, ул. Брянская, 96	г. Трубчевск, ул. Ленина, 79, ул. Урицкого, 55,63	
3707	Контейнерная площадка	Трубчевское городское поселение	I	г. Трубчевск, ул. Брянская, 64	52.581468, 33.766543	асфальт	4,40	да	нет	да		5	вт,чт,вс	металлический крашенный без крышки	5	0,75	боковая загрузка					0				0	Собственники помещений МКД г. Трубчевск, ул. Брянская, 64	г. Трубчевск, гаражи РЭС	
3708	Контейнерная площадка	Трубчевское городское поселение	I	г. Трубчевск, ул. Ленина, 79	52.578553, 33.767282	бетон	5,88	да	нет	да	да	6	пн,вт,ср,чт,пт,вс	металлический крашенный без крышки	3	0,75	боковая загрузка	сетка+металл с откидным бортом	3	1,1	задняя загузка	0				0	МО Трубчевское городское поселение	г. Трубчевск, ул. Брянская, 88	
3709	Контейнерная площадка	Трубчевское городское поселение	I	г. Трубчевск, гаражи (РЭС)	52.579420, 33.747870	бетон	4,80	нет	нет	да		4	Ср, Вс	металлический крашенный без крышки	4	0,75	боковая загрузка					0				0	МО Трубчевское городское поселение	г. Трубчевск, ул. Луначарского, 76, 76 А,	
3710	Контейнерная площадка	Трубчевское городское поселение	I	г. Трубчевск, ул. Брянская, 88	52.582721, 33.770797	грунт	14,50	да	нет	да	да	4	вс, ср, пт	металлический крашенный без крышки	2	0,75	боковая загрузка	сетка+металл с откидным бортом	2	1,1	задняя загузка	0				0	Собственники помещений МКД г. Трубчевск, ул. Брянская, 88	г. Трубчевск, ул. Брянская, 73	

3711	Контейнерная площадка	Трубчевское городское поселение	I	г. Трубчевск, ул. Луначарского, 76 А	52.581707, 33.762061	грунт	12,71	да	нет	да	да	5	Вт, Пт, Вс	металлический крашеный без крышки	бункер	7,0	задняя загрузка	сетка+металл с откидным бортом	4	1,1	задняя загрузка	0				0	МО Трубчевское городское поселение	г. Трубчевск, ул. Ленина, 124 (Сретенский храм)	
3712	Контейнерная площадка	Трубчевское городское поселение	I	г. Трубчевск, ул. Брянская, 73	52.580561, 33.768338	асфальт	4,00	да	нет	нет		2	Ср	металлический крашеный без крышки	2	0,8	боковая загрузка					0				0	ИП Федошин Н.А. ИНН 323000506611, ОГРН 307325236300052, г. Трубчевск, ул. Садовая,59, тел. 8-9038680984	г. Трубчевск, ул. Комсомольская, д. 62	
3713	Контейнерная площадка	Трубчевское городское поселение	I	г. Трубчевск, ул. Ленина, 124 Сретенский храм	52.583393, 33.776413	грунт	3,00		нет	нет		3	нет	металлический крашеный без крышки	3	0,75	боковая загрузка					0				0	МО Трубчевское городское поселение	г. Трубчевск, ул. Урицкого, д. 14 а магазин "Мебель+"	
3714	Контейнерная площадка	Трубчевское городское поселение	I	г. Трубчевск, ул. Комсомольская, д. 62	52.587559, 33.778869	брусчатка	4,00		нет	нет		1	нет	металлический крашеный без крышки	1	0,8	боковая загрузка					0				0	ИП Гришин В.А. ИНН 325000316276, ОГРН 315325600001100/ п. Супонево, пер. 1й Славянский, д.6 тел. 8-910-230-66-66	г. Трубчевск, новое кладбище ул. Аэродромная	
3715	Контейнерная площадка	Трубчевское городское поселение	I	г. Трубчевск, ул. Урицкого, д. 14 а	52.583604, 33.763020	бетон	2,00	да	нет	да		3	нет	пластмасовый с крышкой	3	0,2 0,2 0,2	еврозахват					0				0	ИП Тихоновский В.Ф. ИНН 673100457326 ОГРН 308673124600058 244040, Смоленская обл., г. Смоленск, ул. Генерала Руссиянова 4	г. Трубчевск, Володарского. 2-А	
3716	Контейнерная площадка	Трубчевское городское поселение	I	г. Трубчевск, новое кладбище ул. Аэродромная	52.603422, 33.798157	асфальт	4,00	да	нет	да		3	нет	металлический крашеный без крышки	3	0,75	боковая загрузка						бункер	7		0	МО Трубчевское городское поселение	г. Трубчевск, ул. Урицкого, д. 14 магазин "Евро дом"	
3717	Контейнерная площадка	Трубчевское городское поселение	I	г. Трубчевск, ул. Володарского, 2-А	52.594364, 33.757748	грунт	4,00	нет	нет	да		1	Чт	металлический крашеный без крышки	1	1,1	боковая загрузка					0			1/1,1	0	МО Трубчевское городское поселение	г. Трубчевск, ул. Новоленинская, д. 1 (территория Трубчевский РЭС)	
3718	Контейнерная площадка	Трубчевское городское поселение	I	г. Трубчевск, ул. Урицкого, д. 14	52.583689, 33.762895	бетон	2,00		нет	нет		3	нет	пластмасовый с крышкой	3	0,25 0,25 0,5	еврозахват					0				0	ИП Кулагина В.И. ИНН 323000864423 ОГРН 309325219000017 г. Трубчевск, ул. Луначарского, д. 95 тел. 8-996-449-75-67	г.Трубчевск, ул.Володарского, д.2а	
3719	Контейнерная площадка	Трубчевское городское поселение	I	г. Трубчевск, ул. Новоленинская, д. 1	52.585499, 33.785130	бетон	4,00	да	нет	нет		1	Ср	металлический крашеный без крышки	1	0,75	боковая загрузка					0				0	АО "Газпром газораспределение Брянск" Восточный ОГРН 1033265000526 г. Трубчевск, ул. Новоленинская, д.1 тел. 8(48349)2-20-77	г.Трубчевск, ул.Володарского, д.4	
3720	Контейнерная площадка	Трубчевское городское поселение	I	г.Трубчевск, ул.Володарского, д.2а	52.594014, 33.759557	бетон	8,30	да	нет	нет		2	Чт (2 и 4)	металлический крашеный без крышки	2	1,4	боковая загрузка					0				0	ИП Евсеев А.А. ИНН 323002421628 ОГРН 304325234100052 г.Трубчевск,ул. Володарского, д.2а тел.8-952-967-33-14	г.Трубчевск, ул. Урицкого, д. 48	
3721	Контейнерная площадка	Трубчевское городское поселение	I	г.Трубчевск, ул. Володарского, д.4	52.589551 33.762443	бетон	6,00	да	нет	нет	да	4	нет	металлический крашеный без крышки	2	1,1	боковая загрузка					0				0	ФГБОУ ВО Брянский ГАУ ИНН 3208000245 ОГРН 1023201936240 Бр. обл., Выгоничский р-он,с. Кокино, ул. Советская, 2а тел.8-48341-2-43-89	г.Трубчевск, ул. Севская, д.45	
3722	Контейнерная площадка	Трубчевское городское поселение	I	г.Трубчевск, ул. Урицкого, д. 48	52.578222 33.768658	бетон	3,00		нет	нет		1	нет	металлический крашеный без крышки	1	0,7	боковая загрузка					0				0	ИП Семерина Л.М. ИНН 323001601995 ОГРН 313325633800076 г.Трубчевск, ул.Урицкого, д.48 тел.8-905-100-38-46	г.Трубчевск, ул. Брянская, д. 71	
3723	Контейнерная площадка	Трубчевское городское поселение	I	г.Трубчевск, ул. Севская, д. 15	52.577919 33.759189	асфальт	4,00		нет	нет		2	нет	металлический крашеный без крышки	2	1, 0 0,5	боковая загрузка					0				0	ИП Петровская Н.Д. ИНН 323300121233 ОГРН 311325602800171 Пгт. Погар, ул. Пушкина, д. 45 тел.8-9208306125	г. Трубчевск, ул. Советская, д. 57	

3724	Контейнерная площадка	Трубчевское городское поселение	I	г.Трубчевск, ул. Брянская, д. 71	52.5806 33.7677	асфальт	3,00		нет	нет		1	нет	металлический крашеный без крышки	1	0,8	боковая загрузка					0				0	Медведь И.В 1509 839888 выдан 21.05.2010 Брянская обл., г. Брянск, пер. Мало-Фокинский, д. 11 тел. 89103369996	г. Трубчевск, ул. Володарского, д.17е/2	
3725	Контейнерная площадка	Трубчевское городское поселение	I	г.Трубчевск, ул. Советская, д. 57	52.57852 2 33.76380 4	асфальт	6,00	да	нет	нет		1	Пн, Пт	металлический крашеный без крышки	1	1,1	боковая загрузка					0				0	АО "Тандер" Брянский филиал ИНН 2310031475 ОГРН 1022301598549 241050 Брянская обл., г. Брянск, пр-т Станке Димитрова, д. 45 8-903-818-22-14	г.Трубчевск, ул.Новоленинская, д.2ж,ул.Ленина, д.30,ул. Ленина, д.32,ул.Брянская, д.105	
3726	Контейнерная площадка	Трубчевское городское поселение	I	г.Трубчевск, ул.Володарского,д. 17е/2	52.58373 3376555	железобетон	14,00	да	нет	да		5	Вт	металлический крашеный без крышки	5	0,8	боковая загрузка					0				0	Собственники помещений МКД г. Трубчевск, ул. Володарского, д.17е/2	г.Трубчевск, ул.Брянская, д.105	
3727	Контейнерная площадка	Трубчевское городское поселение	I	г.Трубчевск, ул.Новоленинская, д.2ж	52.58698 33.78028	железобетон	3,00	да	нет	нет		1	Пн	металлический крашеный без крышки	1	0,75	боковая загрузка					0				0	ИП Конохов В.Л. ИНН 323000009673 ОГРН 304325232700071 242220, Брянская обл., г.Трубчевск. пер.Севский, д.13	г.Трубчевск, ул.Брянская, д.106	
3728	Контейнерная площадка	Трубчевское городское поселение	I	г.Трубчевск, ул.Брянская, д.105	52.58341 33.77332	железобетон	2,00		нет	нет		1	нет	металлический крашеный без крышки	1	0,75	боковая загрузка					0				0	Евсеева М.А 1515 227315 выдан 30.10.2015 г.Брянск , ул. Костычева д.68/2 кв.2	3241010089	
3729	Контейнерная площадка	Трубчевское городское поселение	I	г.Трубчевск, ул.Володарского, д.3	417213.53-1336119.51,417215,59-1336121.43,417210.12-1336127.31,417208.06-1336125.39 33.77333	тротуарная плитка	8,16		нет	нет		1	нет	металлический крашеный без крышки	1	0,75	боковая загрузка					0				0	Евсеева М.А 1515 227315 выдан 30.10.2015 г.Брянск , ул. Костычева д.68/2 кв.2	3241011822	
3730	Мусороприемная камера (техническое помещение)	15415000000 Брянская область город Клинцы		г. Клинцы, ул. Мира, д. 46	52.72313 2.32.201 028	Асфальт	8	нет	нет		Нет	8														ООО "ЖИЛКОМСЕРВИС"	3241503849	Жители МКД № 46 по ул.Мира
3731	Мусороприемная камера (техническое помещение)	15415000000 Брянская область город Клинцы		г. Клинцы, ул. Союзная, д. 113	52.74122 0736755 6,32.253 7864460 942	Асфальт	4	нет	нет		Нет	4														ООО "ЖИЛФОНД"	3241010089	Жители МКД № 113 по ул. Союзной
3732	Мусороприемная камера (техническое помещение)	15415000000 Брянская область город Клинцы		г. Клинцы, ул.Союзная, д. 111	52.75107 0951705 8,32.230 9680374 518	Асфальт	4	нет	нет		Нет	4														ООО "ЭКСПЕРТ"	3241010089	Жители МКД № 111 по ул. Союзной
3733	Мусороприемная камера (техническое помещение)	15415000000 Брянская область город Клинцы		г. Клинцы, ул.Союзная, д. 109	52.75034 8437949 3, 32.23678 4521495 8	Асфальт	4	нет	нет		Нет	4														ООО "ЖИЛКОМСЕРВИС"	3241010089	Жители МКД № 109 по ул. Союзной
3734	Мусороприемная камера (техническое помещение)	15415000000 Брянская область город Клинцы		г. Клинцы,ул.Союзная, д. 107	52.77332 , 32.23007 9		6	нет	нет		Нет	6														ООО "ЖИЛКОМСЕРВИС"	3241004840	Жители МКД № 107 по ул. Союзной
3735	Мусороприемная камера (техническое помещение)	15415000000 Брянская область город Клинцы		г. Клинцы,ул.Союзная, д. 106	52.76071 1. 32,21864		6	нет	нет		Нет	6														ООО "ЖИЛКОМСЕРВИС"	3241010089	Жители МКД № 106 по ул. Союзной
3736	Мусороприемная камера (техническое помещение)	15415000000 Брянская область город Клинцы		г. Клинцы, ул.Союзная, д. 103	52.74851 8698493 8, 32.24618 9301748 3	Асфальт	8	нет	нет		Нет	8														ООО "НАШ ДОМ"	3241011780	Жители МКД № 103 по ул. Союзной
3737	Мусороприемная камера (техническое помещение)	15415000000 Брянская область город Клинцы		г. Клинцы, ул.Союзная, д. 102	52.74495 3746950 2, 32.26808 8195106 5	Асфальт	4	нет	нет		Нет	4														ООО "ЖИЛКОМСЕРВИС"	3241011780	Жители МКД № 102 по ул. Союзной
3738	Мусороприемная камера (техническое помещение)	15415000000 Брянская область город Клинцы		г. Клинцы,ул.Союзная, д. 100	52.75572 9,32.208 847		4	нет	нет		Нет	4														ООО "УК "ГАРАНТ"	3241004840	Жители МКД № 100 по ул. Союзной
3739	Мусороприемная камера (техническое помещение)	15415000000 Брянская область город Клинцы		г. Клинцы,ул.Союзная, д. 98	52.76752 9842553 1. 32,21723 3533729 5	Асфальт	6	нет	нет		Нет	6														ООО "УК "ГАРАНТ"	3241010089	Жители МКД № 98 по ул. Союзной
3740	Мусороприемная камера (техническое помещение)	15415000000 Брянская область город Клинцы		г. Клинцы,ул.Союзная, д. 98	52.77514 1. 32,22879 1		4	нет	нет		Нет	4														ООО "НАШ ДОМ"	3241004840	Жители МКД № 94 по ул. Союзной
3741	Мусороприемная камера (техническое помещение)	15415000000 Брянская область город Клинцы		г. Клинцы,ул. Союзная, д.92	52.76956 5,32.215 695		4	нет	нет		Нет	4														ООО "ЖИЛКОМСЕРВИС"	3241503849	Жители МКД № 92 по ул. Союзной
3742	Мусороприемная камера (техническое помещение)	15415000000 Брянская область город Клинцы		г. Клинцы,ул. Союзная, д.90	52.76676 8,32.218 349		2	нет	нет		Нет	2														ООО "НАШ ДОМ"	3241503849	Жители МКД № 90 по ул. Союзной

3743	Мусороприемная камера (техническое помещение)	15415000000 Брянская область город Клинцы		г. Клинцы, ул. Скоробогатова, д.9	52.73725 1437131 6, 32.23553 7304229 7	Асфальт	4	нет	нет		Нет	4																ООО "ЭКСПЕРТ"	3241011822	Жители МКД № 9 по ул.Скоробогатова
3744	Мусороприемная камера (техническое помещение)	15415000000 Брянская область город Клинцы		г. Клинцы,ул Скоробогатова, д.3	52.77027 4, 32.21814 7		4	нет	нет		Нет	4																ООО "ЭКСПЕРТ"	3241503849	Жители МКД № 3 по ул. Скоробогатова
3745	Мусороприемная камера (техническое помещение)	15415000000 Брянская область город Клинцы		г. Клинцы,ул Скоробогатова, д.1	52.75692 2986185 2,32.248 8893503 665	Асфальт	4	нет	нет		Нет	4																ООО "ЖИЛФОНД"	3241503849	Жители МКД № 1 по ул. Скоробогатова
3746	Мусороприемная камера (техническое помещение)	15415000000 Брянская область город Клинцы		г. Клинцы, ул Свердлова, д.59	52.75692 9648776, 32.23345 3261324 9	Асфальт	7	нет	нет		Нет	7																ООО "ЭКСПЕРТ"	3241011780	Жители МКД № 59 по ул. Свердлова
3747	Мусороприемная камера (техническое помещение)	15415000000 Брянская область город Клинцы		г. Клинцы,ул Мира, д. 123	52,71507 7, 32,25797 6		6	нет	нет		Нет	6																ООО "ЭКСПЕРТ"	3241503849	Жители МКД № 123 по ул.Мира
3748	Мусороприемная камера (техническое помещение)	15415000000 Брянская область город Клинцы		г. Клинцы,ул Мира, д.53	52.76193 2,32.218 263		4	нет	нет		Нет	4																ООО "УК "ГАРАНТ"	3241004840	Жители МКД № 53 по ул. Мира
3749	Мусороприемная камера (техническое помещение)	15415000000 Брянская область город Клинцы		г. Клинцы,ул Мира, д.51	52,71092 ,32,2604 05		4	нет	нет		Нет	4																ООО "ЭКСПЕРТ"	3241004840	Жители МКД № 51 по ул. Мира
3750	Мусороприемная камера (техническое помещение)	15415000000 Брянская область город Клинцы		г. Клинцы,ул Мира, д.50	52.70945 5, 32,26249 1		6	нет	нет		Нет	6																ООО "НАШ ДОМ"	3241010089	Жители МКД № 50 по ул. Мира
3751	Мусороприемная камера (техническое помещение)	15415000000 Брянская область город Клинцы		г. Клинцы,ул Мира, д.48	52,72215 4, 32,25428 8		4	нет	нет		Нет	4																ООО "НАШ ДОМ"	3241011780	Жители МКД № 48 по ул.мира
3752	Мусороприемная камера (техническое помещение)	15415000000 Брянская область город Клинцы		г. Клинцы,ул Кирова, д.136	52,73292 5, 32,29350 2		4	нет	нет		Нет	4																ООО "ЖИЛКОМСЕРВИС"	3241010089	Жители МКД № 136 по ул.Кирова
3753	Мусороприемная камера (техническое помещение)	15415000000 Брянская область город Клинцы		г. Клинцы,ул Кирова, д.134	52,73112 1, 32,29102 8		4	нет	нет		Нет	4																ООО "УК "ГАРАНТ"	3241010089	Жители МКД № 134 по ул.Кирова
3754	Мусороприемная камера (техническое помещение)	15415000000 Брянская область город Клинцы		г. Клинцы,ул Кирова, д.132	52,73112 1, 32,29102 8		4	нет	нет		Нет	4																ООО "ЖИЛКОМСЕРВИС"	3241011822	Жители МКД № 132 по ул.Кирова
3755	Мусороприемная камера (техническое помещение)	15415000000 Брянская область город Клинцы		г. Клинцы,ул Кирова, д.130	52,75003 2, 32,23282 9	Асфальт	4	нет	нет		Нет	4																ООО "ЖИЛКОМСЕРВИС"	3241004840	Жители МКД № 130 по ул.Кирова
3756	Мусороприемная камера (техническое помещение)	15415000000 Брянская область город Клинцы		г. Клинцы,ул Кирова, д.128	52,75628 5, 32,23282 9	Асфальт	4	нет	нет		Нет	4																ООО "ЖИЛФОНД"	3241011780	Жители МКД № 128 по ул.Кирова
3757	Мусороприемная камера (техническое помещение)	15415000000 Брянская область город Клинцы		г. Клинцы,ул Кирова, д.126	52,72974 1, 32,29107 6		18	нет	нет		Нет	4																ООО "НАШ ДОМ"	3241010089	Жители МКД № 126 по ул.Кирова
3758	Мусороприемная камера (техническое помещение)	15415000000 Брянская область город Клинцы		г. Клинцы,ул Карла Макса, д.36	52,73236 2, 32,32394 9		1	нет	нет		Нет	1																ООО "УК "ГАРАНТ"	3241011780	Жители МКД № 36 по ул. Карла Маркса
3759	Мусороприемная камера (техническое помещение)	15415000000 Брянская область город Клинцы		г. Клинцы,ул Карла Макса, д.34	52,73214 1, 32,32141 7		1	нет	нет		Нет	1																ООО "ЖИЛКОМСЕРВИС"	3241010089	Жители МКД № 36 по ул. Карла Маркса
3760	Мусороприемная камера (техническое помещение)	15415000000 Брянская область город Клинцы		г. Клинцы,ул Калинина, д. 169	52,73777 7, 32,30909 5		4	нет	нет		Нет	4																ООО "УК "ГАРАНТ"	3241503849	Жители МКД № 169 по ул. Калинина
3761	Мусороприемная камера (техническое помещение)	15415000000 Брянская область город Клинцы		г. Клинцы,ул Калинина, д. 167	52,74951 9, 32,23598 4	Асфальт	3	нет	нет		Нет	3																ООО "ЖИЛКОМСЕРВИС"	3241503849	Жители МКД № 167 по ул. Калинина
3762	Мусороприемная камера (техническое помещение)	15415000000 Брянская область город Клинцы		г. Клинцы,ул Калинина, д.157	52.73656 5, 32,30021 1		1	нет	нет		Нет	1																ООО "ЭКСПЕРТ"	3241010089	Жители МКД № 157 по ул. Калинина
3763	Мусороприемная камера (техническое помещение)	15415000000 Брянская область город Клинцы		г. Клинцы,ул Калинина, д.153	52.73708 9, 32,30379 1		4	да	нет		Нет	1											1/7,8					ООО "ЭКСПЕРТ"	3241503849	Жители МКД № 153 по ул. Калинина
3764	Мусороприемная камера (техническое помещение)	15415000000 Брянская область город Клинцы		г. Клинцы,ул Калинина, д.151	52.73708 9, 32,30379 1		4	нет	нет		Нет	4																ООО "ЖИЛКОМСЕРВИС"	3241010089	Жители МКД № 151 по ул. Калинина
3765	Мусороприемная камера (техническое помещение)	15415000000 Брянская область город Клинцы		г. Клинцы, ул. Ворошилова, д.60А	52.75785 3, 32,23479 3	Асфальт	8	нет	нет		Нет	2																ООО "ЭКСПЕРТ"	3241011780	Жители МКД № 60А по ул. Ворошилова
3766	Мусороприемная камера (техническое помещение)	15415000000 Брянская область город Клинцы		г. Клинцы,ул Лермотова, д.51	52.72571 3, 32,20268 5		3	нет	нет		Нет	3																ООО "ЖИЛКОМСЕРВИС"	3241011780, 3241010089	Жители МКД № 51 по ул. Лермонтова
3767	Контейнерная площадка	15415000000 Брянская область город Клинцы		г. Клинцы,ул Маяковского, д.49	52,71787 , 32,25905 8		5,1	да	нет		Нет	1																ООО "УК "ГАРАНТ"	9703166126	Жители МКД № 49 по ул.Маяковского
3768	Контейнерная площадка	15415000000 Брянская область город Клинцы		г. Клинцы,ул Пушкина, д.33	52,76828 2, 32,22766 4		10	да	нет		Да	5		2	1			3	1,1								ООО "УК "ГАРАНТ", ООО "Жилкомсервис"	7719539002	Жители МКД № 44 а, по ул. Гагарина, МКД № 31а, 33, 37 по ул. Пушкина
3769	Контейнерная площадка	15415000000 Брянская область город Клинцы		г. Клинцы,ул Богунского Полка, д.71	52,72097 ,32,2314 76		9,75	да	нет		Нет	2																ООО "ШВЕЙНАЯ ФАБРИКА "ДЕСНА"	3241000450	ул. Богунского Полка, д.71
3770	Контейнерная площадка	15415000000 Брянская область город Клинцы		г. Клинцы,ул Ногина, д.49 В	52,73738 4, 32,27561 1		6	да	нет		Нет	2																ООО "СТЕКЛО-СЕРВИС"		деятельность юридического лица
3771	Контейнерная площадка	15415000000 Брянская область город Клинцы		г. Клинцы,ул.Московская, д.120	52,73922 3, 32,28771 1		6	да	нет		Нет	1																МУП ВКХ Г. КЛИНЦЫ	3203003570	деятельность юридического лица
3772	площадка	15415000000 Брянская область город Клинцы		г. Клинцы,ул Главная, д.5 А	52,72893 3, 32,22081 3		10	нет	нет		Нет	3																собственники МКД	3203003570	жители МКД № 3,5,5а, 13а, МКД № 28, по ул. Кирпичной

3773	Контейнерная площадка	15415000000 Брянская область город Клинцы		г. Клинцы,пр. МЮД, д.5	52.756521052076,32.2620995447746	Асфальт	2	да	нет		Нет	1															Клинцовская городская администрация	3203003570	жители частного сектрора (иж)
3774	Контейнерная площадка	15415000000 Брянская область город Клинцы		г. Клинцы,ул. Московская, д.139 (ул. Пролетарская, д.40)	52.775241,32.238312		10	да	нет		Нет	2															Клинцовская городская администрация		жители частного сектрора (иж)
3775	Контейнерная площадка	15415000000 Брянская область город Клинцы		г. Клинцы,ул. Московская, д.133 (ул. Карла Либкнехта, д.67)	52.732391,32.226062		3	да	нет		Нет	1															Клинцовская городская администрация		жители частного сектора
3776	Место сбора создано до 2018 года, требует обустройства	15415000000 Брянская область город Клинцы		г. Клинцы,ул. Центральная, д.15	52.764372,32.257307		5	Нет	нет		Нет	3															собственники МКД	3241010089, 3241011822	Жители МКД № 11,15 ул. Центральная
3777	Контейнерная площадка	15415000000 Брянская область город Клинцы		г. Клинцы,ул. Центральная, д.3	52.766519,32.253588		4	нет	нет		Нет	3															собственники МКД	3241011822	Жители МКД № 3 ул. Центральная
3778	Место сбора создано до 2018 года, требует обустройства	15415000000 Брянская область город Клинцы		г. Клинцы,ул. Орджоникидзе, д.1	52.76361,32.244682		10	нет	нет		Да	5															ООО Жилкомсервис", ООО Жилфонд	3241011822	Жители МКД № 2а, 2б, 2в по ул. Орджоникидзе
3779	Контейнерная площадка	15415000000 Брянская область город Клинцы		г. Клинцы,пер. Ушерпский, д.11 (9)	52.758097165226,32.257140711149	Асфальт	4	да	нет		Нет	3															ООО "ЖИЛФОНД"	7708503727	Жители МКД № 11,13 по пер. Ушерпскому
3780	Контейнерная площадка	15415000000 Брянская область город Клинцы		г. Клинцы,пер. Ушерпский, д.3	52.752392414388,32.232871504789	Асфальт	4	да	нет		Нет	2															ООО "ЖИЛФОНД"	7708503727	Жители МКД №1,3 по пер. Ушерпский
3781	Контейнерная площадка	15415000000 Брянская область город Клинцы		г. Клинцы,ул. Станционная, д.4 б	52.756093,32.210033		4	да	нет		Нет	3															ОАО "РЖД"	3203003570	Деятельность юридических лиц, жители частного сектора
3782	Контейнерная площадка	15415000000 Брянская область город Клинцы		г. Клинцы,ул. Станционная, д.2А	52.751238,32.278806		3	да	нет		Нет	1															ОАО "РЖД"	3203003570	Деятельность юридических лиц, жители частного сектора
3783	Контейнерная площадка	15415000000 Брянская область город Клинцы		г. Клинцы,ул. Солодовка, д.1	52.774008,32.211826		8	да	нет		Нет	2															Клинцовская городская администрация	3241011822	жители частного сектора (ИЖС)
3784	Контейнерная площадка	15415000000 Брянская область город Клинцы		г. Клинцы,ул. Плющенко, д.55	52.746171,32.27859		16	да	нет		Нет	6															КЛИНЦОВСКАЯ ГОРОДСКАЯ АДМИНИСТРАЦИЯ	3203003570	жители частного сектора (ИЖС)
3785	Контейнерная площадка	15415000000 Брянская область город Клинцы		г. Клинцы,ул. 2-я Парковая, д.19а	52.724155,32.273624		4	да	нет		Нет	3															ООО "ЖИЛФОНД"	3203003570	жители МКД № 19а, 21а по ул. Парковая
3786	Контейнерная площадка	15415000000 Брянская область город Клинцы		г. Клинцы,ул. 2-я Парковая (кл.)	52.734097,32.297071		6	да	нет		нет	1															Клинцовская городская администрация	3241011822	кладбище
3787	Контейнерная площадка	15415000000 Брянская область город Клинцы		г. Клинцы, ул. Парковая, д.16	52.770514705253,32.214409763893	Асфальт	4	да	нет		Нет	1															Клинцовская городская администрация	3203003570	жители частного сектора (ижс)
3788	Место сбора создано до 2018 года, требует обустройства	15415000000 Брянская область город Клинцы		г. Клинцы,ул. Максима Горького, д.32	52.711163,32.262054		8	нет	нет		Нет	4															ООО "ЖИЛФОНД"	3203003570	Жители МКД № 32 по ул. М. Горького
3789	Контейнерная площадка	15415000000 Брянская область город Клинцы		г. Клинцы,ул. Калинина, 195	52.719198,32.293478		4	да	нет		Нет	1															городская администрация ,	3203003570	жители частного сектора
3790	Контейнерная площадка	15415000000 Брянская область город Клинцы		г. Клинцы,ул. Гензика, д.160	52.723176,32.231584		4	да	нет		Нет	1															Клинцовская городская администрация	3203003570	жители частного сектора
3791	Контейнерная площадка	15415000000 Брянская область город Клинцы		г. Клинцы,пер. Гензика, д.28	52.745235505329,32.240184192625	Асфальт	4	да	нет		Нет	2	1,6														Клинцовская городская администрация	3241010089	жители частного сектора
3792	Контейнерная площадка	15415000000 Брянская область город Клинцы		г. Клинцы,ул. Богунского Полка, д.16	52.719883,32.254164		10	да	нет		Да	7															Клинцовская городская администрации	3241503849, 32441010089	жители частного сектора
3793	Контейнерная площадка	15415000000 Брянская область город Клинцы		г. Клинцы,ул. Щорса, д.9	52.770846,32.237716		8	нет	нет		Нет	3															ООО "ЖИЛКОМСЕРВИС"	3241010089, 3241011780	Жители МКД № 92,94, 96, по ул. Октябрьской МКД № 9,11 по ул. Щорса
3794	Место сбора создано до 2018 года, требует обустройства	15415000000 Брянская область город Клинцы		г. Клинцы,ул. Союзная, д.97 Г (в)	52.771072,32.214397		7,7	нет	нет		Нет	2															ООО "ЭКСПЕРТ", ООО "Жилкомсервис"	3241010089	Жители МКД № 97Г по ул. Союзной, МКД № 104 по ул. Лесная, д.104
3795	Контейнерная площадка	15415000000 Брянская область город Клинцы		г. Клинцы,ул. Союзная, д.84	52.764772,32.220126	бетон	10,56	нет	нет		Да	4															ООО "ЖИЛКОМСЕРВИС", ООО "УК Гарант"	3241010089	Жители МКД № 84,86 по ул. Союзной. МКД № 2,4 по ул. Восточной
3796	Контейнерная площадка	15415000000 Брянская область город Клинцы		г. Клинцы,ул. Скоробогатова, д. 11 (5)	52.758379,32.226953		3	нет	нет		Нет	2															ООО "ЖИЛКОМСЕРВИС"	3241010089, 3241004840	Жители МКД № 11
3797	Контейнерная площадка	15415000000 Брянская область город Клинцы		г. Клинцы,ул. Скоробогатова, д.7	52.769053,32.219271	бетон	16	нет	нет		Да	7															ООО "ЖИЛКОМСЕРВИС", ООО "Наш дом"	3203003570	Жители МКД № 7 , 5по ул. Скоробагова, № 112 по ул. Гагарина
3798	Контейнерная площадка	15415000000 Брянская область город Клинцы		г. Клинцы,ул. Пушкина, д. 57 (59)	52.750816,32.229501	бетон	10,5	да	нет		Да	8															ООО "ЖИЛКОМСЕРВИС", ООО "Наш дом"		Жители МКД № 53,55, 57, 59 по ул. Пушкина, № 53, по ул. Сведлова, № 70, 74 по ул. Гагарина
3799	Контейнерная площадка	15415000000 Брянская область город Клинцы		г. Клинцы,пересечение ул. Пушкина/ ул. Крупской	52.757846237238,32.218915620260	Асфальт	30	да	нет		Да	8															Клинцовская городская администрация	3241010089, 3241011780	Жители частного сектора ул. Крупской, Пушкина, ул. Дзержинского
3800	Место сбора создано до 2018 года, требует обустройства	15415000000 Брянская область город Клинцы		г. Клинцы,ул. Октябрьская, д.84	52.758094,32.205167		4	нет	нет		Да	1															собственники МКД (непосредственное управление)	3241004840, 3241010089	Жители МКД № 84 по ул. Октябрьской

3801	Место сбора создано до 2018 года, требует обустройства	15415000000 Брянская область город Клинцы		г. Клинцы,ул Мира, д.115	52,72155 6, 32,19920 3		17,43	нет	нет		Нет	6																ООО "ЖИЛКОМСЕРВИС", ООО "УК Гарант"	3241011780, 3241503849, 3241004840	Жители МКД № 115,119,125 по ул. Мира
3802	Контейнерная площадка	15415000000 Брянская область город Клинцы		г. Клинцы,ул Мира, д.113	52,71658 9, 32,25756 6		16,2	да	нет		Да	8																ООО "НАШ ДОМ". ООО "Жилкомсервис"	3241010089	Жители МКД № 105,121,107,113,113а
3803	Контейнерная площадка	15415000000 Брянская область город Клинцы		г. Клинцы,ул Мира, д.109 А	52,71233 4, 32,26121		10,4	да	нет		Да	6																ООО "УК "ГАРАНТ". ООО "Эксперт". ООО "Наш дом"	3241505525	жители МКД № 109А,109,111 по ул.Мира
3804	Контейнерная площадка	15415000000 Брянская область город Клинцы		г. Клинцы,ул Мира, д.99	52,75994 3, 32,23395 7		11,2	да	нет		Нет	4																ООО "ЖИЛКОМСЕРВИС"		Жители МКД № 95,99 по ул. Мира, № 131 по ул. Рябка
3805	Контейнерная площадка	15415000000 Брянская область город Клинцы		г. Клинцы,ул Мира, д.59б	52,76958 5, 32,23491 2		9	да	нет		Нет	4																ТСЖ "ВЕСНА"	3241011780	Жители МКД № 59А, 59Б по ул. Мира
3806	площадка	15415000000 Брянская область город Клинцы		г. Клинцы,ул Максима Горького, д.51	52,75127 7, 32,23678 5	Плитка	4	нет	нет		Нет	1																	3241505388	ч/с ижс
3807	Контейнерная площадка	15415000000 Брянская область город Клинцы		г. Клинцы,ул Лермонтова, д.41	52,72240 8, 32,27167 9		3,12	да	нет		Да	3			1	1			2	1,1								ООО "УК "ГАРАНТ"		Жители МКД № 41 по ул. Лермонтова
3808	Контейнерная площадка	15415000000 Брянская область город Клинцы		г. Клинцы, ул Лермонтова, д.36	52,75436 1, 32,25970 1	Иное	6	да	нет		Нет	2																ТСЖ "ВОСТОК"	3241503849	Жители МКД № 36 по ул. Лермонтова
3809	Контейнерная площадка	15415000000 Брянская область город Клинцы		г. Клинцы,ул Лермонтова, д.32	52,72155 5, 32,26932 5		3	нет	нет		Нет	1																собственники МКД (непосредственное управление)	3241004840, 3241503849	Жжители МКД № 32 по ул. Лермонтова
3810	Контейнерная площадка	15415000000 Брянская область город Клинцы		г. Клинцы,пр. Ленина, д.57	52,75609 5062032 6, 32,23488 2633590 6	Асфальт	6	нет	нет		Да	5			2	1,1			3	1,1		1/7,8						ООО "ЭКСПЕРТ"	3241010089, 3241503849	Жители МКД № 57 по пр. Ленина
3811	Контейнерная площадка	15415000000 Брянская область город Клинцы		г. Клинцы,пр. Ленина, д.51 (49Б)	52,76330 2219433 2, 32,23011 1434532 1	Асфальт	6	нет	нет		Да	7			4	1			3	1,1								ООО "НАШ ДОМ", ООО "Эксперт"		Жители МКД № 496,53,49,51 по пр. Ленина
3812	Контейнерная площадка	15415000000 Брянская область город Клинцы		г. Клинцы,ул Кюстендильская, д.50	52,72196 , 32,26658		10	да	нет		Да	7			3	1			4	1,1								ООО "ЖИЛКОМСЕРВИС" ООО "Эксперт"	3241503849, 32410069500	жители МКД № 50,52 по ул. Кюстендильской, № 31А по ул. 8 Марта, № 71 по ул. Гагарина
3813	площадка	15415000000 Брянская область город Клинцы		г. Клинцы,ул Кронштадтская, д.19	52,75003 9, 32,23182 1	Иное	8	нет	нет		Да	4			2	1			2	1,1									3241004840, 3241010089	МКД № 19 по ул. Кронштадской
3814	Контейнерная площадка	15415000000 Брянская область город Клинцы		г. Клинцы,ул Комсомольская, д.26	52,73565 4, 32,29836 8		3,75	да	нет		Нет	2																ООО "ЭКСПЕРТ" ООО Домофон-Лифт- Сервис	3241010089	Жители МКД № 26, 26 корпус 1 по ул. Комсомольской
3815	Контейнерная площадка	15415000000 Брянская область город Клинцы		г. Клинцы,ул Карла Либкнехта, д.2	52,73231 5, 32,31810 6		50	нет	нет		Нет	2																ООО "НАШ ДОМ" ООО "Жилкомсервис"	3241010089	Жители МКД № 2,6 Карла Либнехта
3816	Место сбора создано до 2018 года, требует обустройства	15415000000 Брянская область город Клинцы		г. Клинцы,пер. Зайцева, д.5	52,75749 7115612 3, 32,23903 6601188 7	Асфальт	5,5	нет	нет		Нет	1																ООО "ЖИЛКОМСЕРВИС"	3241010089	жители МКД № 5 пер. Зайцева
3817	Контейнерная площадка	15415000000 Брянская область город Клинцы		г. Клинцы,ул Жукова, д.39	52,73188 6, 32,30145		2,25	да	нет		да	1			1	1,1			2	1,1								ООО "ЖИЛКОМСЕРВИС"		Жители МКД № 39 по ул. Жукова
3818	Контейнерная площадка	15415000000 Брянская область город Клинцы		г. Клинцы,ул Дзержинского , д.44	52,72913 7, 32,29231 2		4,5		нет		Нет	3			3	1												ООО "ЖИЛКОМСЕРВИС"	3241505500	Жители МКД № 44 по ул. Дзержинского
3819	площадка	15415000000 Брянская область город Клинцы		г. Клинцы,ул Демьяна Бедного, д.23 А	52,73332 3, 32,30784 8		4	да	нет		Нет	2			2	1													3241010089	
3820	Контейнерная площадка	15415000000 Брянская область город Клинцы		г. Клинцы,ул Гагарина, д.127	52,72755 1, 32,23074		10	да	нет		Да	5			2	1			3	1,1								ТСЖ "ТЕРМИНАЛ"	3241011780, 324100089	МКД № 127 по ул. Гагарина
3821	Контейнерная площадка	15415000000 Брянская область город Клинцы		г. Клинцы,ул Гагарина, д.75	52,72614 8, 32,23031 1		3,75	да	нет		Нет	3			3	1												ООО "ЖИЛКОМСЕРВИС"	3241503849, 324101822, 3241011780, 3241004840	МКД № 75 по ул. Гагарина
3822	Контейнерная площадка	15415000000 Брянская область город Клинцы		г. Клинцы,ул Ворошилова, д.56	52,72554 6, 32,23680 6		25		нет		Да	8			6	1			2	1,1								ООО "УК "ГАРАНТ". ООО "Жилкомсервис"	3241004840, 3241010089, 3241011780	Жители МУД № 54,56, 58 по ул.Ворошилова. МКД № 101 по ул. Мира
3823	Контейнерная площадка	15415000000 Брянская область город Клинцы		г. Клинцы,ул Ворошилова, д.42 (38А)	52,72309 3, 32,23270 9		30,8	нет	нет		Нет	9			9	0,8												ООО "ЭКСПЕРТ", ООО "Жилфонд". ООО "Гарант". ООО "Наш дом"	3241004840, 324101822	Жители МКД № 38,38А, 44А, 42,44,46
3824	Контейнерная площадка	15415000000 Брянская область город Клинцы		г. Клинцы,ул Ворошилова, д.40 А	52,71049 4, 32,24704 8		21,6		нет		Нет	5			5	0,8												ООО "НАШ ДОМ", ООО Жилкомсервис", ООО "УК Гарант"	3241505596	жители МКД № 40, 40А, 48,52, 50
3825	Контейнерная площадка	15415000000 Брянская область город Клинцы		г. Клинцы,ул Ворошилова, д.36 (34)	52,72430 2, 32,23467 7		10		нет		Да	7			5	1			2	1,1								ООО "НАШ ДОМ", ООО Жилфонд"	3203003570	Жители МКД № 30,32,34,36 по ул. Ворошилова
3826	Контейнерная площадка	15415000000 Брянская область город Клинцы		г. Клинцы,ул.Ворошилова, д.35 А	52,76815 4, 32,24261		4		нет		Нет	2			2	1												ТСЖ "НОВЫЙ ДОМ"		Жители МКД № 35А по ул.Ворошилова
3827	Контейнерная площадка	15415000000 Брянская область город Клинцы		г. Клинцы,ул Ветка, д.7	52,72090 5, 32,23550 5		8	да	нет		Нет	1			2	1												Клинцовская городская администрация	3203003570	жители частного сектора (ижс)по ул. Ветка,

3828	площадка	15415000000 Брянская область город Клинцы		г. Клинцы,ул Зеленая, д.104	52,719921, 32,299994				нет			1			1	0,8											собственники мкд	3241011822	жители мкд № 104 по ул. Зеленая
3829	площадка	15415000000 Брянская область город Клинцы		г. Клинцы,ул Гоголя (кл.)	52,73097, 32,228786	10			нет		нет	3			3	0,8											городская администрация	3241004840	ижс по ул. Гоголя, уборка кладбищ
3830	Место сбора создано до 2018 года, требует обустройства	15415000000 Брянская область город Клинцы		г. Клинцы,ул Новозыбковская, д.2А	52,775263456209, 32,242426854050	5			нет		Да	5			1	1			4	1,1							ООО "ЖИЛФОНД"	3241010089	жители МКД № 2а по ул. Новозыбковская
3831	Место сбора создано до 2018 года, требует обустройства	15415000000 Брянская область город Клинцы		г. Клинцы,ул Союзная, д.88	52,765837, 32,21918	10			нет		Да	5			3	1,1			2	1,1							ООО "НАШ ДОМ"	3241010089	Жители МКД № 88 по ул. Союзной
3832	Контейнерная площадка	15415000000 Брянская область город Клинцы		г. Клинцы,ул Советская, д.5	52,744007, 32,235349	8,75			нет		Да	4			1	1			3	1,1							ООО "ЖИЛКОМСЕРВИС"	3241004840, 32410503849	Жители МКД № 5 по ул. Советской
3833	Контейнерная площадка	15415000000 Брянская область город Клинцы		г. Клинцы,ул Советская, д.1	52,745156, 32,241696	5,25			нет		Нет	2			2	1											ООО "ЖИЛКОМСЕРВИС"	3241017302	Жители МКД № 1 по ул. Советской
3834	Контейнерная площадка	15415000000 Брянская область город Клинцы		г. Клинцы,ул Пушкина, д.31	52,764927, 32,217512	5,6			нет		Да	6			3	1			3	1,1							ООО "НАШ ДОМ", ООО "Эксперт"	3241011822	Жители МКД №31, 25, 27 по ул. Пушкина
3835	Контейнерная площадка	15415000000 Брянская область город Клинцы		г. Клинцы,ул Пушкина, д.20	52,754741, 32,211245	8			нет		Нет	2			2	1											ТСН "ПУШКИНА, 20"	3241503849, 324101822, 3241006950	Жители МКД № 20По ул. Пушкина
3836	Контейнерная площадка	15415000000 Брянская область город Клинцы		г. Клинцы,ул Пушкина, д.5	52,764885, 32,210779	6,3			нет		Нет	2			2	1											ООО "ЖИЛФОНД"	3241010089, 324101822	Жители МКД № 5 по ул. Пушкина
3837	Контейнерная площадка	15415000000 Брянская область город Клинцы		г. Клинцы,ул Патриса Лумумбы, д.6	52,758868, 32,212987	6,4			нет		Нет	4			4	1											ООО "ЭКСПЕРТ"ООО "Жилфонд", ООО "Наш дом",	3241011822	жители МКД № 7 по ул. П. Лумумбы, №112 по ул. Лесная, № 101б по ул. Союзной, № 45 по ул. Мира
3838	Место сбора создано до 2018 года, требует обустройства	15415000000 Брянская область город Клинцы		г. Клинцы,ул Патриса Лумумбы д.5 (3а)	52,757038, 32,207199	8			нет		Да	3			3	1											ООО "ЖИЛКОМСЕРВИС", ООО "Жилфонд", ООО "Наш дом", ООО УК Гарант		Жители МКД № 5, 56,3а по ул. П. Лумумбы, № 29, 27,25п о ул. Мира,
3839	Контейнерная площадка	15415000000 Брянская область город Клинцы		г. Клинцы,ул Парижской Коммуны, д.2	52,771728, 32,234916	6,4			нет		Да	3			3	1			2	1,1							ООО "ЖИЛФОНД"	3241010089	Жители МКД № 2 по ул. Парижкой Клммуны
3840	Место сбора создано до 2018 года, требует обустройства	15415000000 Брянская область город Клинцы		г. Клинцы,ул Октябрьская, д.35	52,747373, 32,233438	5			нет		Нет	1			1	1											собственники МКД (без способа управления)	3235001216, 3241004840	Жители МКД № 35 по ул. Октябрьской
3841	Место сбора создано до 2018 года, требует обустройства	15415000000 Брянская область город Клинцы		г. Клинцы,ул Октябрьская, д.9	52,738564, 32,271352	6			нет		Да	4			4	1			2	1,1							ООО "ЖИЛКОМСЕРВИС"	3235001216	Жители МКД № 7,9 по ул. Октябрьской
3842	Контейнерная площадка	15415000000 Брянская область город Клинцы		г. Клинцы,ул Мира, д.44	52,715391, 32,193475	5,6			нет		Нет	3			3	1											ООО "ГАРАНТ" ООО Наш Дом	3203003570	Жители МКД № 44 по ул. Мира, 151 а по ул. Калинина
3843	Контейнерная площадка	15415000000 Брянская область город Клинцы		г. Клинцы,ул Мира, д.26	52,718836, 32,196346	18			нет		Да	5			1	1,1			4	1,1							ООО "ГАРАНТ"	3241004840	Жители МКД № 26 по ул. Мира
3844	Контейнерная площадка	15415000000 Брянская область город Клинцы		г. Клинцы,ул Генэзика, д.150	52,723939, 32,232236	4			нет		Нет	1			1	1											Клинцовская городская администрация	3241011822	жители частного сектора
3845	Контейнерная площадка	15415000000 Брянская область город Клинцы		г. Клинцы,ул Льва Толстого, д.2 а	52,718363, 32,19366	11			нет		Да	4			4	1			3	1,1							ООО "НАШ ДОМ"	3241011822	Жители МКД № 2а по ул. Л. Тостого
3846	Место сбора создано до 2018 года, требует обустройства	15415000000 Брянская область город Клинцы		г. Клинцы,пр. Ленина, д.66	52,757589905386 1, 32,232727449073 8	Асфальт	3		нет		Нет	1			1	1											ООО "ЖИЛФОНД"	3241503849	Жители МКД № 66,68 по пр. Ленина
3847	Место сбора создано до 2018 года, требует обустройства	15415000000 Брянская область город Клинцы		г. Клинцы,пр. Ленина, д.48	52,755687936808 2, 32,265467279762 2	Асфальт	6		нет		Да	2			2	1											ООО "ЖИЛФОНД"	3241011780	Жители МКД № 48,50 по пр. Ленина
3848	Место сбора создано до 2018 года, требует обустройства	15415000000 Брянская область город Клинцы		г. Клинцы,пр. Ленина, д.40А	52,711701950211 4, 32,258945225281 9	Асфальт	10		нет		Да	9			5	1			4	1,1							ООО "ЭКСПЕРТ", ООО "Жилфонд", ООО "Гарант", ООО "Наш дом"ООО "Жилкомсервис"	3241010089, 3241011780	Жители МКД № 44,40, 38, 40А,36, 42 по пр. Ленина. № 1 по ул. Кронштадской, № 43 по ул. Александрова
3849	Контейнерная площадка	15415000000 Брянская область город Клинцы		г. Клинцы,пр. Ленина, д.31	52,757957369443 4, 32,243480449073 7	Асфальт	5		нет		Нет	2			2	1											ООО "ГАРАНТ"	3241503849, 324101822, 3241011780	Жители МКД № 31 по пр. Ленина
3850	Контейнерная площадка	15415000000 Брянская область город Клинцы		г. Клинцы,пр. Ленина, д.30	52,760497413154 2, 32,256517832996 3	Асфальт	4		нет		Нет	4			4	1											ООО "ЖИЛКОМСЕРВИС", ООО "ГАРАНТ"		Жители МКД № 30,32,34,по пр. Ленина
3851	Контейнерная площадка	15415000000 Брянская область город Клинцы		г. Клинцы,пр. Ленина, д.22	52,714152453724, 32,248096657744 8	Асфальт	30		нет		Нет	7			7	1											ООО "ЭКСПЕРТ", ООО "Жилфонд", ООО "Гарант"		Жители МКД № 20, 20А,22,24 по пр. Ленина . МКД № 15 по ул. Александрова, МКД № 15 по ул. 8 Марта
3852	Контейнерная площадка	15415000000 Брянская область город Клинцы		г. Клинцы,пр. Ленина, д.21	52,754766945929 1, 32,244882832332 6	Асфальт	4		нет		Нет	1			1	1												3241011780	Жители МКД № 21 по пр. Ленина

3853	Контейнерная площадка	15415000000 Брянская область город Клинцы		г. Клинцы,пр. Ленина, д.11	52.758724086346 4, 32.237136566131 6	Асфальт	6		нет		Нет	1			1	1			4	1,1								3241010089, 3241011780, 3241004840	Жители МКД № 11 по пр. Ленина
3854	Место сбора создано до 2018 года, требует обустройства	15415000000 Брянская область город Клинцы		г. Клинцы,пр. Ленина, д.7	52.748575317789 3, 32.236390602516 2	Асфальт	4,5		нет		Да	5			5	1			4	1,1							ООО "Гарантт"	3257003520	Жители МКД №7 по пр. ленина
3855	Контейнерная площадка	15415000000 Брянская область город Клинцы		г. Клинцы, ул. Красная Плопадь, д.6	52.749655, 32.239023	Иное	9		нет		Нет	4			4	1											ООО "ЖИЛКОМСЕРВИС" ООО УК "Гарант",ООО "Наш дом"	3241503849	Жители МКД № 5,7 ,15 по ул. Дзержиского, № 2,4 6 по ул. К. Плошадь, №1 по ул. Свердлова
3856	Контейнерная площадка	15415000000 Брянская область город Клинцы		г. Клинцы,ул. Краснознаменная , д.12	52.731727, 32.311316		3		нет		Да	5			5	1											ООО "ЭКСПЕРТ"	3241010089	Жители МКД № 12 по ул. Краснознаменной
3857	Место сбора создано до 2018 года, требует обустройства	15415000000 Брянская область город Клинцы		г. Клинцы,ул. Кирова, д.138	52.732925, 32.293502		6		нет		Да	5			2	1			3	1,1							ООО "ЭКСПЕРТ"		Жители МКД № 138/1, 138/2 ул. Кирова
3858	место сбороа организовано до 2018 необходимо обустройство	15415000000 Брянская область город Клинцы		г. Клинцы,ул. Карла Маркса, д.36 (34)	52.7353, 32.315091		5		нет		Да	6			2	1			4	1,1							ООО "ЖИЛКОМСЕРВИС"		Жители МКД № 7 по ул. П. Коммуны
3859	площадка	15415000000 Брянская область город Клинцы		г. Клинцы,ул. Карла Маркса, д.6	52.731513, 32.293145		10		нет		да	5			2	1			3	1,1							Собственники мкд	3241503849, 324101822, 3241010089	Жители МКД № 6
3860	площадка	15415000000 Брянская область город Клинцы		г. Клинцы,ул. Карла Маркса, д.10	52.720472, 32.293145				нет		нет	1			1	1											Собственники мкд	3241011780, 3241010089	Жители МКД № 10
3861	Контейнерная площадка	15415000000 Брянская область город Клинцы		г. Клинцы,ул. Калинина, д.141	52.737556, 32.306132		15,8		нет		Да	7			7	1			3	1,1							ООО "ЭКСПЕРТ", ООО "Жилфонд", ООО "Жилкомсервис"	3241004840, 3241010089	Жители МКД № 141,143 по ул. Калинина, №2 по ул. П. Лумумбы
3862	Контейнерная площадка	15415000000 Брянская область город Клинцы		г. Клинцы,ул. калинина, д.72	52.733334,32.316808		15,8		нет		Да	5			5	1			3	1,1							ООО "ГАРАНТ", ООО Жилкомсервис	3257003520	Жители МКД № 72,74 по ул. Калинина
3863	Место сбора создано до 2018 года, требует обустройства	15415000000 Брянская область город Клинцы		г. Клинцы,ул. Дзержинского, д.36 (40)	52.732273, 32.304218		10		нет		да	8			4	1			5	1,1							ООО "НАШ ДОМ". ООО Жилкомсервис"	3241503849	Жители МКД № 36, 40,42 по ул. Дзержинского
3864	Место сбора создано до 2018 года, требует обустройства	15415000000 Брянская область город Клинцы		г. Клинцы,ул. Гагарина, д.48	52.742555, 32.278476		6		нет		Да	6			6	1			3	1,1							ООО "ЭКСПЕРТ"	3241010089	МКД № 48,50 по ул. Гагарина
3865	Место сбора создано до 2018 года, требует обустройства	15415000000 Брянская область город Клинцы		г. Клинцы,пер. Богунского Полка, д.22	52.764368395141 1, 32.267748933263	Асфальт	3		нет		Нет	1			1	1											ООО "ЭКСПЕРТ"	3203003570	жители МКД № 22 по ул. Б. Полка
3866	Временная площадка требуется перенос	15415000000 Брянская область город Клинцы		г. Клинцы,ул.Александрова, д.49	52.745319303136 1, 32.240444814819 3	Асфальт	6,75		нет		Нет	4			4	1											ООО "ЖИЛКОМСЕРВИС"	3203003570	Жители МКД № 45,47,49 по ул. Аоександрова, МКД № 2 по пер. Урицкого
3867	Контейнерная площадка	15415000000 Брянская область город Клинцы		г. Клинцы, пересечение ул.Свердлова, ул. Багинской	52.753936, 32.263259	бетонное	20		нет		Нет	1			1	1											Клинцовская городская администрация	3241010089	жители частного сектора ул. Багинской, Свердлова, Скопенко
3868	Контейнерная площадка	15415000000 Брянская область город Клинцы		г. Клинцы,ул. Мира, д.38	52.717497, 32.19501	бетон	20		нет		Да	1			1	1											Клинцовская городская администрация	3241011822	Жители частного сектора по ул. Мира, ул. Калинина
3869	Место сбора создано до 2018 года, требует обустройства	15415000000 Брянская область город Клинцы		г. Клинцы,ул. Щорса, д.1	52.768614. 32.238056		8		нет		Нет	5			5	1											ООО "ЖИЛКОМСЕРВИС"	3241004840, 3241010089, 3241503849, 3241011780	Жители МКД № 39, 37 по ул. Урицкого, МКД № 90 по ул. Октябрьской
3870	Место сбора создано до 2018 года, требует обустройства	15415000000 Брянская область город Клинцы		г. Клинцы,ул. Союзная, д.97 б (ул. Ворошилова, д.15)	52.770367, 32.21497		6		нет		Да	4			4	1											ООО "ЖИЛФОНД"	3241010089, 3241004840	Жители МКД № 11,13,15 по ул. Ворошилова
3871	Место сбора создано до 2018 года, требует обустройства	15415000000 Брянская область город Клинцы		г. Клинцы,ул. Союзная, д.97 б (ул. Ворошилова, д.15)	52.778547, 32.21239		18,3		нет		Да	7			5	1			3	1,1		1/7,8					ООО "НАШ ДОМ", ООО "Жилкомсервис", ООО "Эксперт", ООО УК Гарант	3241011780, 3241503849	Жители МКД № 121, 123,125, 127, 129, 133, МКД № 28 по ул. Ворошилова.
3872	площадка (требует обустройства)	15415000000 Брянская область город Клинцы		г. Клинцы,ул. Октябрьская, д.102	52.762253, 32.207367		15		нет		Да	9			5	1			4	1,1		1/7,8					ООО "ЖИЛКОМСЕРВИС", ООО "Наш дом"	3241010089, 3241011780	Жители МКД № 98, 102, 100 по ул. Октябрьской, № 31А,35, 7 по ул. Багиская
3873	Контейнерная площадка	15415000000 Брянская область город Клинцы		г. Клинцы,ул. Мира, д.57	52.740908, 32.272454		12		нет		Да	10			4	1			6	1,1		1/7,8					ООО "УК "ГАРАНТ", ООО "Эксперт"	3241010089	Жители МКД № 57 по ул. Мира, № 135 ул. Рябка
3874	Место сбора создано до 2018 года, требует обустройства	15415000000 Брянская область город Клинцы		г. Клинцы,пр. Ленина, д.27	52.757908148402 6, 32.216104423942 6	Асфальт	12		нет		Да	9			5	1			4	1,1		1/7,8					ООО "ЖИЛКОМСЕРВИС", ООО "ГАРАНТ"	3241503849	Жители МКД № 25,27 по пр. Ленина, № 32 по ул. 8 Марта, № 41,43 по ул. Свердлова. № 34,36, 38А по ул. Пушкина
3875	Место сбора создано до 2018 года, требует обустройства	15415000000 Брянская область город Клинцы		г. Клинцы,ул. Декабристов, д.27 Б	52.733615, 32.294601	бетон	10		нет		Нет	5			5	1											ООО "ЖИЛКОМСЕРВИС"	3241011780	Жители МКД № 36А по ул. Багинской, № 27А, 27Б по Ул. Декабристоа,№ 106 по ул. Октябрьской, № 29а, 29Б по ул. Щорса.
3876	Контейнерная площадка	15415000000 Брянская область город Клинцы		г. Клинцы, ул. Ворошилова, д.62	52.757046, 32.255162	плита ж/б	12		нет		Нет	3			3	1											ООО "ЭКСПЕРТ", ООО "Жилфонд" ЖСК-20	3255044176	Жители МКД № 60,62,64 по ул. Ворошилова
3877	Контейнерная площадка	15415000000 Брянская область город Клинцы		г. Клинцы,ул. Александрова, д.1	52.728175, 32.215885		4.62		нет		Да	4			2	1			2	1,1							ООО "УК "ГАРАНТ"	3241006597	жители МКД № 1 по ул. Алесандрова
3878	Контейнерная площадка	15415000000 Брянская область город Клинцы		г. Клинцы,ул.1 Путевая д. 27	52.738667, 32.215885		2		нет		Нет	1			1	1											ООО "СКАР"	3241001599	деятельность юридических лиц

3879	Контейнерная площадка	15415000000 Брянская область город Клинцы		г. Клинцы,ул. Складочная, д. 8	52,771744, 32,216846		2		нет		Нет	1			1	1												ООО "СИБИРСКИЙ ЛЕС"	3203006719	деятельность юридических лиц
3880	Контейнерная площадка	15415000000 Брянская область город Клинцы		г. Клинцы,ул Скачковская, д. 1	52,765346, 32,222751		2		нет		Нет	1			1	1												ООО "РЭББИТ"	3250075170	деятельность юридических лиц
3881	Контейнерная площадка	15415000000 Брянская область город Клинцы		г. Клинцы,ул. П. коммуны, д. 4а	52.763467,32,256016		2		нет		Нет	1			1	1												ООО "РОДНИК"		деятельность юридических лиц
3882	Контейнерная площадка	15415000000 Брянская область город Клинцы		г. Клинцы,ул Ногина, д. 45	52.773371, 32,231051		2		нет		Нет	1	1,1		1	1												ООО "ПРОМФИНАНС"	3241505490	деятельность юридических лиц
3883	площадка	15415000000 Брянская область город Клинцы		г. Клинцы,ул ПУШКИНА, д. 4	52.761934, 32,243928		2		нет		Нет	1			1	1													3203006927	деятельность юридических лиц
3884	Контейнерная площадка	15415000000 Брянская область город Клинцы		г. Клинцы,ул. П. Коммуны, д. 176Б	52.764229, 32,254734		2		нет		Нет	1			1	1												ООО "ПАССАЖИРАВТОТРАНС"	3217002256	деятельность юридических лиц
3885	Контейнерная площадка	15415000000 Брянская область город Клинцы		г. Клинцы, ул Парковая, д. 1	52.770477600339 7, 32,214436895492 5	Асфальт	2		нет		Нет	1			1	1												ООО "КОНСЕРВНЫЙ ЗАВОД"	3203005923	деятельность юридических лиц
3886	Контейнерная площадка	15415000000 Брянская область город Клинцы		г. Клинцы, ул Займищенская, д. 179	52.764114, 32,266584	Асфальт	2		нет		Нет	1			1	1												АО "КЛИНЦОВСКАЯ ПМК-19"	3241008570	деятельность юридических лиц
3887	Контейнерная площадка	15415000000 Брянская область город Клинцы		г. Клинцы,ул Ромашина, д. 102	52.741878, 32.261785		2		нет		Нет	1			1	1												ГПК - 2	324108593354	деятельность юридических лиц
3888	Контейнерная площадка	15415000000 Брянская область город Клинцы		г. Клинцы, пр. Ленина, д. 46	52.762772, 32,272861	бетонное	1		нет		Нет	1			1	1												ООО "БЛАГОДАТНОЕ"	324108593354	деятельность юридических лиц
3889	Контейнерная площадка	15415000000 Брянская область город Клинцы		г. Клинцы,ул Фрунзе, 67	52.748767, 32,271778		2		нет		Нет	1			1	1												ИП Максимчук Сергей Петрович	324100650, 3241004840,	деятельность юридических лиц
3890	Контейнерная площадка	15415000000 Брянская область город Клинцы		г. Клинцы, ул.Жукова, 55	52.750945069412 1, 32,235036247402 2	Асфальт	2		нет		Нет	1			1	1												ИП Максимчук Сергей Петрович	7719723690	деятельность юридических лиц
3891	Контейнерная площадка	15415000000 Брянская область город Клинцы		г. Клинцы,пр. Ленина, д.45 (ул. Дзержинского, д.36а)	52.755687936808 2, 32,265467279762 2	Асфальт	4,5		нет		нет	4			4	1												ООО Домофон-лифт сервис, ООО "Наш дом"	6901067107	Жители МКД № 45 по пр. Ленина, МКД № 36а по ул. Дзержинского
3892	Контейнерная площадка	15415000000 Брянская область город Клинцы		г. Клинцы,ул.Дзержинского, 57	52.758276, 32.28755		4		нет		Нет	2			2	1												ООО "БУРГЕР РУС"	3217002256	деятельность юридических лиц
3893	Контейнерная площадка	15415000000 Брянская область город Клинцы		г. Клинцы,ул.Залинейная, 1	52.756141, 32.276047		2		нет		Нет	1			1	1												ФИЛИАЛ ПАО "РОССЕТИ ЦЕНТР"-"БРЯНСКЭНЕРГО"	3203003700	деятельность юридических лиц
3894	Контейнерная площадка	15415000000 Брянская область город Клинцы		г. Клинцы,ул.Займищенская , 178	52.758091, 32,28586		2		нет		Нет	1			1	1												АО "КЛИНЦОВСКАЯ ПМК-19"	320304002561	деятельность юридических лиц
3895	Контейнерная площадка	15415000000 Брянская область город Клинцы		г. Клинцы,ул. Ворошилова , ГСК 4	52.720719, 32,233257		6		нет		Нет	3			3	1												ГСК №4	3203003845	ГСК № 4
3896	Контейнерная площадка	15415000000 Брянская область город Клинцы		г. Клинцы, ул. Советская , д.4	52.736887815458 8, 32.239796803941 1	Асфальт	2		нет		Нет	1			1	1												ИП Медведев Дмитрий Александрович	320800820701	деятельность юридических лиц
3897	Контейнерная площадка	15415000000 Брянская область город Клинцы		г. Клинцы,ул Народная , д.28	52.754795355860 4, 32,244621009262 1	Асфальт	1		нет		Нет	1			1	1												СНТ "ТЕКСТИЛЬЩИК"	3241000161	деятельность юридических лиц
3898	Контейнерная площадка	15415000000 Брянская область город Клинцы		г. Клинцы, ул.Свердлова , д.140	52.757678948042 8, 32,244621009262 1	Асфальт	2		нет		Нет	1			1	1												ИП Лазаренко Дмитрий Федорович	3203001157	деятельность юридических лиц
3899	Контейнерная площадка	15415000000 Брянская область город Клинцы		г. Клинцы,ул Парковая, д. 2а	52.760428, 32,244621009262 1		2		нет		Нет	1			1	1												ООО "ИМПЕРИЯ"	3201002290	деятельность юридических лиц
3900	Контейнерная площадка	15415000000 Брянская область город Клинцы		г. Клинцы,ул Станционная, д. 1	52.745194, 32.271743		2		нет		Нет	1			1	1												ООО "ЭВРИКА"	3241004416	деятельность юридических лиц
3901	Контейнерная площадка	15415000000 Брянская область город Клинцы		г. Клинцы,ул Дзержинского, д. 47	52.732639, 32,305944		2		нет		Нет	1			1	1												ФГАОУ ДПО "БРЯНСКИЙ ЦППК"	7724261610	Деятельнооб юридических лиц
3902	Контейнерная площадка	15415000000 Брянская область город Клинцы		г. Клинцы, Займище ул.Скачковская, д. 3	52.751874, 32,267373	бетонное	2		нет		Нет	1			1	1												ООО "ВИЗИТ"	5009040342	деятельность юридических лиц
3903	Контейнерная площадка	15415000000 Брянская область город Клинцы		г. Клинцы,Займище ул. Клинцовская, д. 99А	52.747998986709 8, 32,238530969061 9	Асфальт	2		нет		Нет	1			1	1												ФГУП "ПОЧТА РОССИИ"	5009040342	деятельность юридических лиц
3904	Контейнерная площадка	15415000000 Брянская область город Клинцы		г. Клинцы,ул Октябрьская, д. 53	52.740514, 32,277229		2		нет		Нет	1			1	1												ООО "АЛЬКАДО-СЕРВИС"	7106023201	деятельность юридических лиц
3905	Контейнерная площадка	15415000000 Брянская область город Клинцы		г. Клинцы,ул Октябрьская, д. 53	52.758778, 32,243622		2		нет		Нет	1			1	1												ООО "АЛЬКАДО-СЕРВИС"	3250060897	деятельность юридических лиц

3906	Контейнерная площадка	154150000000 Брянская область город Клинцы		г. Клинцы, ул. Ворошилова, д. 3	52,760615, 32,22801	Асфальт	2		нет		Нет	1			1	1											ООО "ТОРГСЕРВИС 71"	3250058048	деятельность юридических лиц
3907	Контейнерная площадка	154150000000 Брянская область город Клинцы		г. Клинцы,ул Ворошилова, д. 14	52,719991, 32,236993		2		нет		Нет	1			1	1											ФГКУ "1 ОФПС ПО БРЯНСКОЙ ОБЛАСТИ"	3203005578	ООО "ТОРГСЕРВИС 71"
3908	Контейнерная площадка	154150000000 Брянская область город Клинцы		г. Клинцы,ул Ворошилова, д. 3	52,761677, 32,275773	Асфальт	2		нет		Нет	1			1	1											УПРАВЛЕНИЕ МИРОВОЙ ЮСТИЦИИ БРЯНСКОЙ ОБЛАСТИ	320304002561	деятельность юридических лиц
3909	Контейнерная площадка	154150000000 Брянская область город Клинцы		г. Клинцы, ул Ворошилова, д. 56а	52,759371, 32,267933	Асфальт	2		нет		Нет	1			1	1											ПК "ТЕКМАШ - 2"	5405066619	деятельность юридических лиц
3910	Контейнерная площадка	154150000000 Брянская область город Клинцы		г. Клинцы,ул Октябрьская, д. 25	52,747499, 32,271668		2		нет		Нет	1			1	1											ИП Медведев Дмитрий Александрович	320300826529	деятельность юридических лиц
3911	Контейнерная площадка	154150000000 Брянская область город Клинцы		г. Клинцы,ул Октябрьская, д. 5	52,734636276575 3, 32,227126377170 4	Асфальт	2		нет		Нет	1			1	1											ООО "ДОБРОЦЕН-ЧЕРЕПАНОВО"	320300092116	деятельность юридических лиц
3912	Контейнерная площадка	154150000000 Брянская область город Клинцы		г. Клинцы,ул Октябрьская, д. 5	52,745129, 32,269223		2		нет		Нет	1			1	1											ИП Казачкова Наталья Михайловна	7106023201	деятельность юридических лиц
3913	Контейнерная площадка	154150000000 Брянская область город Клинцы		г. Клинцы,ул Октябрьская, д. 5	52,749373, 32,273707		4		нет		Нет	2			2	1											ИП Серегин Александр Сергеевич	7724261610	деятельность юридических лиц
3914	Контейнерная площадка	154150000000 Брянская область город Клинцы		г. Клинцы, ул. Октябрьская, д. 49	52,765151557723 7, 32,238479561740 7	Асфальт	2		нет		Нет	1			1	1											ООО "ТОРГСЕРВИС 71"	2310031475	деятельность юридических лиц
3915	Контейнерная площадка	154150000000 Брянская область город Клинцы		г. Клинцы, ул. Октябрьская, д. 49	52,732802175330 4, 32,272166812828 1	Асфальт	2		нет		Нет	1			1	1											ФГУП "ПОЧТА РОССИИ"	2310031475	деятельность юридических лиц
3916	Контейнерная площадка	154150000000 Брянская область город Клинцы		г. Клинцы, ул. Октябрьская, д. 98	52,730159231209 1, 32,245360257254 4	Асфальт	2		нет		Нет	1			1	1											АО "ТАНДЕР"	2310031475	деятельность юридических лиц
3917	Контейнерная площадка	154150000000 Брянская область город Клинцы		г. Клинцы, ул. Октябрьская, д. 49	52,745296964515 9, 32,240306761985 3	Асфальт	2		нет		Нет	1			1	1											АО "ТАНДЕР"	2310031475	деятельность юридических лиц
3918	Контейнерная площадка	154150000000 Брянская область город Клинцы		г. Клинцы,ул Октябрьская, д. 2	52,774801, 32,221054		2		нет		Нет	1			1	1											АО "ТАНДЕР"	2310031475	деятельность юридических лиц
3919	Контейнерная площадка	154150000000 Брянская область город Клинцы		г. Клинцы,ул Мира, д.107а	52,743318555198 9, 32,256539243061	Асфальт	2		нет		Нет	1			1	1											АО "ТАНДЕР"	2310031475	деятельность юридических лиц
3920	Контейнерная площадка	154150000000 Брянская область город Клинцы		г. Клинцы, ул.. Калинина, д.78	52,751478884582 6, 32,256539243061	Асфальт	2		нет		Нет	1			1	1											АО "ТАНДЕР"	2310031475	деятельность юридических лиц
3921	Контейнерная площадка	154150000000 Брянская область город Клинцы		г. Клинцы,ул. Александрова, д.19	52,775301.32,2565392430 61		2		нет		Нет	1			1	1											АО "ТАНДЕР"	2310031475	деятельность юридических лиц
3922	Контейнерная площадка	154150000000 Брянская область город Клинцы		г. Клинцы,ул Фрунзе, д.40	52,765075, 32,255985		2		нет		Нет	1			1	1											АО "ТАНДЕР"	2310031475	деятельность юридических лиц
3923	Контейнерная площадка	154150000000 Брянская область город Клинцы		г. Клинцы,пр. Ленина, д.57	52,745109, 32,256336	Иное	2		нет		Нет	1			1	1											АО "ТАНДЕР"	2310031475	деятельность юридических лиц
3924	Контейнерная площадка	154150000000 Брянская область город Клинцы		г. Клинцы, пр.. Ленина, д.13	52,758087530935, 32,181081591012 8	Иное	2		нет		Нет	1			1	1											АО "ТАНДЕР"	2310031475	деятельность юридических лиц
3925	Контейнерная площадка	154150000000 Брянская область город Клинцы		г. Клинцы,ул. Ворошилова, д.43а	52,777214, 32,23681		2		нет		Нет	1			1	1											АО "ТАНДЕР"	320300931717	деятельность юридических лиц
3926	Контейнерная площадка	154150000000 Брянская область город Клинцы		г. Клинцы,пер. Электроцентральный, д.1	52,754105939353, 32,23681	Асфальт	1		нет		Нет	1			1	1											АО "ТАНДЕР"	3214000324	деятельность юридических лиц
3927	Контейнерная площадка	154150000000 Брянская область город Клинцы		г. Клинцы, ул. Складочная, д.4	52,753214269683 2, 32,232367979167 9	Асфальт	2		нет		Нет	1			1	1											ИП Сехина Анастасия Александровна	3202009890	деятельность юридических лиц
3928	Контейнерная площадка	154150000000 Брянская область город Клинцы		г. Клинцы, ул. Складочная, д.4	52,729933,32,23393		2		нет		Нет	1			1	1											ОАО "СИЛУЭТ"	7731480563	деятельность юридических лиц
3929	Контейнерная площадка	154150000000 Брянская область город Клинцы		г. Клинцы,ул.Урицкого, д.28	52,773345, 32,23393		2		нет		Нет	1			1	1											ООО "НЕФРОФАРМ"	3241503831	деятельность юридических лиц
3930	Контейнерная площадка	154150000000 Брянская область город Клинцы		г. Клинцы,ул.Первомайская, д.47	52,752581.32,23393		2		нет		Нет	1			1	1											ООО "БРЯНСКЭЛЕКТРО"	3217000259	деятельность юридических лиц
3931	Контейнерная площадка	154150000000 Брянская область город Клинцы		г. Клинцы,ул.Первомайская, д.49	52,775151, 32,23393		1		нет		Нет	1			1	1											ООО КТС	5003028028	деятельность юридических лиц

3932	Контейнерная площадка	15415000000 Брянская область город Клинцы		г. Клинцы,Займище Клинцовский просэд, д.2	52.74485 2046915 7, 32.24338 4275463 1	Асфальт	2		нет		Нет	1			1	1												ОАО "МОНТАЖНИК"	3234007455	деятельность юридических лиц
3933	Контейнерная площадка	15415000000 Брянская область город Клинцы		г. Клинцы,ул.Займищенская, д.5	52.75752 5. 32,28339 6		2		нет		Нет	1			1	1												ООО "ГАЗПРОМ ТРАНСГАЗ МОСКВА"	3241000620	деятельность юридических лиц
3934	Контейнерная площадка	15415000000 Брянская область город Клинцы		г. Клинцы,ул.Займищенская, д.5а	52.75688 2, 32,27985 4		2		нет		Нет	1			1	1												АО "ГАЗПРОМ ГАЗОРАСПРЕДЕЛЕНИЕ БРЯНСК"	320300146844	деятельность юридических лиц
3935	Контейнерная площадка	15415000000 Брянская область город Клинцы		г. Клинцы,ул.Первомайская, д.51а	52.73766 3. 32,27985 4		2		нет		Нет	1			1	1												ООО "СПЕЦМОНТАЖ"	3232022024	деятельность юридических лиц
3936	Контейнерная площадка	15415000000 Брянская область город Клинцы		г. Клинцы, пер Зайцева, д.27	52.75304 3, 32,26658 5	бетонное	2		нет		Нет	1			1	1												ИП Чумаков Эдуард Николаевич	3241504088	деятельность юридических лиц
3937	Контейнерная площадка	15415000000 Брянская область город Клинцы		г. Клинцы, ул. Скачковская, д.53	52.73046 9200798 5 32,25070 0058860 7	Асфальт	2		нет		Нет	1			1	1												ООО "БРЯНСКЗАПЧАСТЬ"	5752051603	деятельность юридических лиц
3938	Контейнерная площадка	15415000000 Брянская область город Клинцы		г. Клинцы, ул. Скачковская, д.51	52.72174 6, 32.25692 5	ж/б плита	2		нет		Нет	1			1	1												ООО "БН-РЕНТ"	3241001214	деятельность юридических лиц
3939	Контейнерная площадка	15415000000 Брянская область город Клинцы		г. Клинцы, ул. Скачковская, д.13	52.76354 8623271 9, 32.27311 9856483 4	Асфальт	2		нет		Нет	2			2	1												ООО "ВТОРЧЕРМЕТ НЛМК ЧЕРНОЗЕМЬЕ"	3241501619	деятельность юридических лиц
3940	Контейнерная площадка	15415000000 Брянская область город Клинцы		г. Клинцы,ул.Комсомольская, д.11а	52.76571 3, 32.25725 5		3		нет		Нет	3			3	1												АО "ЭЛЕГАНТ-МАРКЕТ"	3203006282	деятельность юридических лиц
3941	Контейнерная площадка	15415000000 Брянская область город Клинцы		г. Клинцы,ул.Карла Маркса , д.1	52.75182 3691907 5. 32.23343 9104691 9	Асфальт	2		нет		Нет	2			2	1												ООО "ЦЕНТРАЛЬНАЯ ГОСТИНИЦА "УЮТ"	7729314745	деятельность юридических лиц
3942	Контейнерная площадка	15415000000 Брянская область город Клинцы		г. Клинцы, 2-я Парковая, д. 21а	52.75440 7, 32.26650 4	бетонное	4		нет		Нет	4			4	1												ФКУ ИК-6 УФСИН РОССИИ ПО БРЯНСКОЙ ОБЛАСТИ	7729314745	деятельность юридических лиц
3943	Контейнерная площадка	15415000000 Брянская область город Клинцы		г. Клинцы,пер. Калинина в/ч 91704	52.76253 4746800 1. 32.22697 3054561 6	Асфальт	4		нет		Нет	4			4	1												ФГБУ "ЦЖКУ" МИНОБОРОНЫ РОССИИ	7729314745	деятельность юридических лиц
3944	Контейнерная площадка	15415000000 Брянская область город Клинцы		г. Клинцы,ул Парковая в/ч 12721	52.75928 . 32.21423 2		5		нет		Нет	5			5	1												ФГБУ "ЦЖКУ" МИНОБОРОНЫ РОССИИ	3201005124	деятельность юридических лиц
3945	Контейнерная площадка	15415000000 Брянская область город Клинцы		г. Клинцы, ул.Д Бедного, д.23	52.75535 8501511 5, 32.24140 9375108 6	Асфальт	1		нет		Нет	1			1	1												ФГБУ "ЦЖКУ" МИНОБОРОНЫ РОССИИ	3250057478	деятельность юридических лиц
3946	Контейнерная площадка	15415000000 Брянская область город Клинцы		г. Клинцы, ул. Гагарина, д.55	52.75767 5, 32,23399 4	Асфальт	1		нет		Нет	1			1	1												УСД В БРЯНСКОЙ ОБЛАСТИ	320304787038	деятельность юридических лиц
3947	Контейнерная площадка	15415000000 Брянская область город Клинцы		г. Клинцы,ул. Гагарина, д.57	52.73009 4, 32,23278		2		нет		Нет	2			2	1												УФНС РОССИИ ПО БРЯНСКОЙ ОБЛАСТИ	320300190402	деятельность юридических лиц
3948	Контейнерная площадка	15415000000 Брянская область город Клинцы		г. Клинцы ул. Мира, д.104 Б	52.75085 1135075 9 32,23259 5284946 8	Асфальт	12.25		нет		Нет	2			2	1												ИП Максименко Пётр Андреевич	320301994999	деятельность юридических лиц
3949	Контейнерная площадка	15415000000 Брянская область город Клинцы		г. Клинцы,ул. Союзная, д.98 А	52.77224 2, 32,21337 5		8		нет		Нет	1			1	1												ИП Мехедов Павел Михайлович	321900515647	деятельность юридических лиц
3950	Контейнерная площадка	15415000000 Брянская область город Клинцы		г. Клинцы,ул. Декабристов, д.27 В	52,71892 7, 32.2996		3		нет		Нет	2			2	1												ИП Ивантей Павел Иванович	3203003570	деятельность юридических лиц
3951	Контейнерная площадка	15415000000 Брянская область город Клинцы		г. Клинцы,ул. Ворошилова, д.43	52.72212 4, 32.23219		9		нет		Нет	1			1	1												ИП Реук Владимир Григорьевич	3203003570	деятельность юридических лиц
3952	площадка	15415000000 Брянская область город Клинцы		г. Клинцы,ул. Ворошилова, (кл.)	52.72690 1, 32,23707 3				нет			1			1	1												городская администрация	320300037490	кладбище
3953	площадка	15415000000 Брянская область город Клинцы		г. Клинцы, ул. Скачковская (кладбище)	52.75331 2610108 4, 32.26711 4025795	Отсутствует покрытие	1		нет		нет	2			2	1												городская администрация	3241004399	кладбище
3954	Контейнерная площадка	15415000000 Брянская область город Клинцы		г. Клинцы,ул. Скачковская, д.15	52.76408 . 32.27397 2		10		нет		Нет	1			1	1												ИП Хряпкин Геннадий Леонидович	3241004399	деятельность юридических лиц
3955	Контейнерная площадка	15415000000 Брянская область город Клинцы		г. Клинцы,пр.Ленина , д. 13	52.76704 5130519 4. 32.23202 6297622 7	Асфальт	4		нет		Нет	2			2	1												ООО "ТРИ МЕДВЕДЯ"	3201004836	деятельность юридических лиц
3956	Контейнерная площадка	15415000000 Брянская область город Клинцы		г. Клинцы,ул Дзержинского , д. 34	52.73332 3 32,30784 8		2		нет		Нет	2			2	1												ООО "ТРИ МЕДВЕДЯ"	3201004836	деятельность юридических лиц
3957	Контейнерная площадка	15415000000 Брянская область город Клинцы		г. Клинцы, ул. 706 Продотряда , д. 16	52.73481 1485438 8. 32.23411 2140657 7	Асфальт	2		нет		Нет	1			1	1												ОБЩЕСТВО С ОГРАНИЧЕННОЙ ОТВЕТСТВЕННОСТЬЮ "БНБ-СЕРВИС"	3201004836	деятельность юридических лиц

3958	Контейнерная площадка	154150000000 Брянская область город Клинцы		г. Клинцы,ул. Складочная , д. 2	52.757171, 32,228193		2		нет		Нет	1			1	1												ОБЩЕСТВО С ОГРАНИЧЕННОЙ ОТВЕТСТВЕННОСТЬЮ "БНБ-СЕРВИС"	5009040342	деятельность юридических лиц
3959	Контейнерная площадка	154150000000 Брянская область город Клинцы		г. Клинцы,ул Ворошилова , д. 39	52.73133, 32,238904		2		нет		Нет	1			1	1												ОБЩЕСТВО С ОГРАНИЧЕННОЙ ОТВЕТСТВЕННОСТЬЮ "БНБ-СЕРВИС"	3250060897	деятельность юридических лиц
3960	Контейнерная площадка	154150000000 Брянская область город Клинцы		г. Клинцы,ул Ворошилова , д. 3	52.727814, 32,238904		6		нет		Нет	3			3	1												ООО "АЛЬКАДО-СЕРВИС"	3203000883	деятельность юридических лиц
3961	Контейнерная площадка	154150000000 Брянская область город Клинцы		г. Клинцы,ул Ворошилова , д. 29	52.732826, 32,234485		1		нет		Нет	1			1	1												ФГКУ "1 ОФПС ПО БРЯНСКОЙ ОБЛАСТИ"	320300327181	деятельность юридических лиц
3962	Контейнерная площадка	154150000000 Брянская область город Клинцы		г. Клинцы, ул.Кюстендилская , д.4	52.750880453590, 32,234485	Асфальт	4		нет		Нет	4			4	1												МУП "ТОРГОВЫЕ РЯДЫ"	321700003144	деятельность юридических лиц
3963	Контейнерная площадка	154150000000 Брянская область город Клинцы		г. Клинцы,ул Ногина, д.9	52.737244, 32,274608		15		нет		Нет	1			1	1												ИП Бондарева Татьяна Анатольевна	320307126572	деятельность юридических лиц
3964	Контейнерная площадка	154150000000 Брянская область город Клинцы		г. Клинцы,с. Займище, ул. Скачковская, д. 4 Д	52.749986, 32,243127		8		нет		Нет	1			1	1												ГКФХ Сычев Евгений Михайлович	323407026986	деятельность юридических лиц
3965	Контейнерная площадка	154150000000 Брянская область город Клинцы		г. Клинцы,ул Ворошилова, д.15 А	52.723925, 32,236631		12		нет		Нет	1			1	1												ИП Огиенко Анатолий Александрович	323407026986	деятельность юридических лиц
3966	Контейнерная площадка	154150000000 Брянская область город Клинцы		г. Клинцы,ул Ворошилова, д.43 б	52.726229, 32,232429		12		нет		Нет	1			1	1												ИП Толкачев Андрей Петрович	320300440934	деятельность юридических лиц
3967	Контейнерная площадка	154150000000 Брянская область город Клинцы		г. Клинцы,ул Ворошилова, д.43 б	52.725976, 32,234147		12		нет		Нет	1			1	1												ИП Толкачев Андрей Петрович	320307027229	деятельность юридических лиц
3968	Контейнерная площадка	154150000000 Брянская область город Клинцы		г. Клинцы,ул Октябрьская, д.40а	52.761602, 32,214833		18		нет		Нет	2			2	1												ИП Пастушенко Владимир Иванович	3203007568	деятельность юридических лиц
3969	Контейнерная площадка	154150000000 Брянская область город Клинцы		г. Клинцы,с. Ардонь, ул. Новая, д.72	52.466423, 32,259903	Иное	16		нет		Нет	1			1	1												ИП Атропенко Наталья Ивановна	7719539002	деятельность юридических лиц
3970	Контейнерная площадка	154150000000 Брянская область город Клинцы		г. Клинцы,ул Ногинская, д.49	52.736795, 32,272824		2		нет		Нет	2			2	1												ООО "ТИПОГРАФИЯ "АЛЕКСАНДРИЯ"	3241004871	деятельность юридических лиц
3971	Контейнерная площадка	154150000000 Брянская область город Клинцы		г. Клинцы,ул Ногинская, д.55	52.768559, 32,255171		2		нет		Нет	2			2	1												ООО "СТЕКЛО-СЕРВИС"	3203007670	деятельность юридических лиц
3972	Контейнерная площадка	154150000000 Брянская область город Клинцы		г. Клинцы,Займище ул. Займищегская. д.15а	52.735750362930, 32,242989009088	Асфальт	1		нет		Нет	1			1	1												ООО "СЛАВЯНСКИЙ ДОМ"	7708503727	деятельность юридических лиц
3973	Контейнерная площадка	154150000000 Брянская область город Клинцы		г. Клинцы, ул.М. Горького, д.31а	52.739011, 32,277141	ж/б плита	2		нет		Нет	2			2	1												ООО "САНАТОРИЙ-ПРОФИЛАКТОРИЙ"	3241011780	деятельность юридических лиц
3974	Контейнерная площадка	154150000000 Брянская область город Клинцы		г. Клинцы,ул Станционная, д.3	52.741333, 32,286771		2		нет		Нет	2			2	1												ОАО "РЖД"	3241010811	деятельность юридических лиц
3975	Контейнерная площадка	154150000000 Брянская область город Клинцы		г. Клинцы,ул.Московская , д. 82	52.740987, 32,276922		2		нет		Нет	2			2	1												ООО "УК "ГАРАНТ"	3241000450	Деятельность юридических лиц
3976	Контейнерная площадка	154150000000 Брянская область город Клинцы		г. Клинцы, ул. Зеленая , д. 98	52.766321970489 8, 32,212002617996 6	Асфальт	1,1		нет		Нет	1			1	1												ООО "ОБУВНАЯ ФАБРИКА "КОРАТ"	3241000450	Деятельность юридических лиц
3977	Контейнерная площадка	154150000000 Брянская область город Клинцы		г. Клинцы, пер. Зайцева , д. 7	52.753462, 32,268344	бетонное	1		нет		Нет	1			1	1												МУП ВКХ Г. КЛИНЦЫ	320302285804	Деятельность юридических лиц
3978	Контейнерная площадка	154150000000 Брянская область город Клинцы		г. Клинцы, ул. Первомайская , д. 57	52.734149516326 9, 32,243029006294 8	Асфальт	1		нет		Нет	1			1	1												МУП ВКХ Г. КЛИНЦЫ	3203001196	деятельность юридических лиц
3979	Контейнерная площадка	154150000000 Брянская область город Клинцы		г. Клинцы, ул Октябрьская, д.6	52.757945275889, 32,228859717108 7	Асфальт	24		нет		Нет	1			1	1												ИП Крячкова Инна Ивановна	3203003490	деятельность юридических лиц
3980	Контейнерная площадка	154150000000 Брянская область город Клинцы		г. Клинцы,ул Октябрьская, д.64 а	52.758855, 32,207575		2		нет		Нет	1			1	1												ООО "БАЛАТЕП - БРЯНСК"	3203003490	деятельность юридических лиц
3981	Контейнерная площадка	154150000000 Брянская область город Клинцы		г. Клинцы,ул Л. Толстого , д.13	52.719583, 32,207575		1		нет		Нет	1			1	1												МО МВД РОССИИ "КЛИНЦОВСКИЙ"	7707083893	деятельность юридических лиц
3982	Контейнерная площадка	154150000000 Брянская область город Клинцы		г. Клинцы, ул. Пушкина , д.40	52.758828321375 9, 32,207575	Асфальт	1		нет		Нет	1			1	1												МО МВД РОССИИ "КЛИНЦОВСКИЙ"	3241001581	деятельность юридических лиц
3983	Контейнерная площадка	154150000000 Брянская область город Клинцы		г. Клинцы,ул.Октябрьская д.19	52.740795, 32,280924		1		нет		Нет	1			1	1												ПАО СБЕРБАНК	3203005641	деятельность юридических лиц
3984	Контейнерная площадка	154150000000 Брянская область город Клинцы		г. Клинцы,ул.Октябрьская д.49	52.737761, 32,291546		3		нет		Нет	3			3	1												ООО "ТРК "КОЛЬЦО"	3241010699	деятельность юридических лиц
3985	Контейнерная площадка	154150000000 Брянская область город Клинцы		г. Клинцы, ул.Октябрьская д.27	52.739686219768 6, 32,212296375497 8	Асфальт	1		нет		Нет	1			1	1												МБУ ДК	320307126572	деятельность юридических лиц

3986	Контейнерная площадка	154150000000 Брянская область город Клинцы		г. Клинцы,ул Скачковская д.7/8	52.765260291986 3, 32.223483162564 3	Асфальт	1		нет		Нет	1			1	1												ООО "ЛИРА"	3203008530	деятельность юридических лиц
3987	Контейнерная площадка	154150000000 Брянская область город Клинцы		г. Клинцы, ул Мира, д.78	52,777709210221 6, 32,209506103179 9	Асфальт	9		нет		Нет	1			1	1												ИП Огиенко Анатолий Александрович	3203003570	деятельность юридических лиц
3988	Контейнерная площадка	154150000000 Брянская область город Клинцы		г. Клинцы,ул Дзержинского, д.45А	52,732273, 32,304218		1		нет		Нет	1			1	1												ГКУСОН "КОМПЛЕКСНЫЙ ЦЕНТР СОЦИАЛЬНОЙ АДАПТАЦИИ ДЛЯ ЛИЦ БЕЗ ОПРЕДЕЛЕННОГО МЕСТА ЖИТЕЛЬСТВА И ЗАНЯТИЙ Г.КЛИНЦЫ"	3241005770	деятельность юридических лиц
3989	площадка	154150000000 Брянская область город Клинцы		г. Клинцы,ул Гражданская (кладбище)	52,724351, 32,230918		2		нет		нет	1			1	1												городская администрация	3203005874	Кладбище
3990	Контейнерная площадка	154150000000 Брянская область город Клинцы		г. Клинцы, ул.Заводская, д.13	52,756459325608 9, 32,230005469242 1	Асфальт	1		нет		Нет	1			1	1												ООО "КЛИНЦЫАГРОПРОМДОРСТРОЙ"	3241006974	деятельность юридических лиц
3991	Контейнерная площадка	154150000000 Брянская область город Клинцы		г. Клинцы,ул 8 Марта , д.40	52,74796, 32,274407	Иное	1		нет		Нет	1			1	1												ООО "КЛИНЦОВСКОЕ УПП"	3203006363	деятельность юридических лиц
3992	Контейнерная площадка	154150000000 Брянская область город Клинцы		г. Клинцы,ул Заводская , д.6	52,731886, 32,30145		1		нет		Нет	1			1	1												ООО "КЛИНЦОВСКОЕ СУМ"	320303071763	деятельность юридических лиц
3993	Контейнерная площадка	154150000000 Брянская область город Клинцы		г. Клинцы,ул Ворошилова , д.9	52,728549, 32,23726		1		нет		Нет	1			1	1												ООО "КЛИНЦОВСКОЕ СРП ВОГ"	3203000393	деятельность юридических лиц
3994	Контейнерная площадка	154150000000 Брянская область город Клинцы		г. Клинцы,ул Калинина, д 253	52,750165,32,238095	Асфальт	3		нет		Нет	1			1	1												ИП Долгая Антонина Федосовна	320300190402	деятельность юридических лиц
3995	Контейнерная площадка	154150000000 Брянская область город Клинцы		г. Клинцы, ул Парковая , д.12	52,760236487172 1, 32,225951873593 3	Асфальт	2		нет		Нет	2			2	1												ОАО "КЛИНЦОВСКИЙ ХЛЕБОКОМБИНАТ"	3250532839	деятельность юридических лиц
3996	Контейнерная площадка	154150000000 Брянская область город Клинцы		г. Клинцы, ул Октябрьская, д.26	52,757945275889, 32,228859717108 7	Асфальт	2		нет		Нет	1			1	1												ИП Мехедов Павел Михайлович	3241015986	деятельность юридических лиц
3997	Контейнерная площадка	154150000000 Брянская область город Клинцы		г. Клинцы,ул Л. Толстого , д.13	52,753491. 32,267819	бетонное	1		нет		Нет	1			1	1												КЛИНЦОВСКИЙ МЕЖМУНИЦИПАЛЬНЫЙ ОТДЕЛ ВНЕВЕДОМСТВЕННОЙ ОХРАНЫ - ФИЛИАЛ ФЕДЕРАЛЬНОГО ГОСУДАРСТВЕННОГО КАЗЕННОГО УЧРЕЖДЕНИЯ "УПРАВЛЕНИЕ ВНЕВЕДОМСТВЕННОЙ ОХРАНЫ ВОЙСК НАЦИОНАЛЬНОЙ ГВАРДИИ РОССИЙСКОЙ ФЕДЕРАЦИИ ПО БРЯНСКОЙ ОБЛАСТИ"	320300190402	деятельность юридических лиц
3998	Контейнерная площадка	154150000000 Брянская область город Клинцы		г. Клинцы,ул Ногина , д.24	52,752289334818, 32,247069363754 3	Асфальт	1		нет		Нет	1			1	1												ООО "КЛИНЦОВСКИЙ ПЛАСТИК"	3203006349	деятельность юридических лиц
3999	Контейнерная площадка	154150000000 Брянская область город Клинцы		г. Клинцы,ул Первомайская, д.39	52,772764, 32,223732		1		нет		Нет	1			1	1												ИП Мехедов Павел Михайлович	3241001140	деятельность юридических лиц
4000	Контейнерная площадка	154150000000 Брянская область город Клинцы		г. Клинцы, ул. П. Коммуны , д.41	52,745265618003 3, 32,240437661376 9	Асфальт	2		нет		Нет	2			2	1												ГБСУСОН "ЦЕНТР ПОМОЩИ ДЕТЯМ, ОСТАВШИМСЯ БЕЗ ПОПЕЧЕНИЯ РОДИТЕЛЕЙ, ГОРОДА КЛИНЦЫ"	320301595137	деятельность юридических лиц
4001	Контейнерная площадка	154150000000 Брянская область город Клинцы		г. Клинцы,Займище ул. Скачковская , д.9	52,750170380698 4, 32,256192130423 7	Асфальт	1		нет		Нет	1			1	1												ООО "КЛИНЦОВСКИЙ АГРЕГАТНО-МЕХАНИЧЕСКИЙ ЗАВОД"	320300319222	деятельность юридических лиц
4002	Контейнерная площадка	154150000000 Брянская область город Клинцы		г. Клинцы,ул Бессарабова, д.25	52,743686, 32,231261	Иное	1		нет		Нет	1			1	1												ИП Кузора Александр Васильевич	3203000428	деятельность юридических лиц
4003	Контейнерная площадка	154150000000 Брянская область город Клинцы		г. Клинцы,ул Ногина, д.29	52,741476, 32,283557		2		нет		Нет	1			1	1												ИП Рудковская Светлана Васильевна	3241504722	деятельность юридических лиц
4004	Контейнерная площадка	154150000000 Брянская область город Клинцы		г. Клинцы,ул Дзержинского, д. 10	52,732639, 32,305944		4		нет		Нет	4			4	1												АО "КАЗ"	3203003549	деятельность юридических лиц
4005	Контейнерная площадка	154150000000 Брянская область город Клинцы		г. Клинцы, ул Мира, д.1	52,735282062874, 32,246832134254 42	Асфальт	2		нет		Нет	2			2	1												ООО "КЛИНЦОВСКАЯ ТЭЦ"	3203002979	деятельность юридических лиц

4006	Контейнерная площадка	154150000000 Брянская область город Клинцы		г. Клинцы,ул. Ромашина, д.98	52,749652700627, 32,234980480321 9	Асфальт	2		нет		Нет	2			2	1												ПОУ "КЛИНЦОВСКАЯ ТШ ДОСААФ РОССИИ"	3203000354	деятельность юридических лиц
4007	Контейнерная площадка	154150000000 Брянская область город Клинцы		г. Клинцы,ул Парковая д.14	52,753946068488 6, 32,234980480321 9	Асфальт	2		нет		Нет	2			2	1												ОАО "КЗПК"	3241504994	деятельность юридических лиц
4008	Контейнерная площадка	154150000000 Брянская область город Клинцы		г. Клинцы, пер. Богунского Полка, д.4а	52,756329, 32,263849	бетонное	2		нет		Нет	2			2	1												ГУП "КЛИНЦОВСКАЯ ГОРОДСКАЯ ТИПОГРАФИЯ"	3203006388	деятельность юридических лиц
4009	Контейнерная площадка	154150000000 Брянская область город Клинцы		г. Клинцы, ул Ворошилова д.3в	52,762282, 32,233943	Иное	3		нет		Нет	3			3	1												ООО "ИЗ "КЛИНЦЕНБАУ"	3233004155	деятельность юридических лиц
4010	Контейнерная площадка	154150000000 Брянская область город Клинцы		г. Клинцы, ул Заводская д.2	52,762606663909 9, 32,204706556575 4	Иное	2		нет		Нет	2			2	1												ООО "ЗАВОД "КЛИНЦЫ-ПОЛИМЕР" СТД РФ"	3241007336	деятельность юридических лиц
4011	Контейнерная площадка	154150000000 Брянская область город Клинцы		г. Клинцы,пр. Ленина д.29	52,761282165542 6, 32,268402275463 1	Асфальт	2		нет		Нет	2			2	1												КЛИНЦОВСКИЙ ФИЛИАЛ ГАПОУ БТЭИР ИМЕНИ ГЕРОЯ СОВЕТСКОГО СОЮЗА М.А.АФАНАСЬЕВА	3203003080	деятельность юридических лиц
4012	Контейнерная площадка	154150000000 Брянская область город Клинцы		г. Клинцы,ул. Декабристов д.31	52,725509, 32,232602		1		нет		Нет	1			1	1												ГКУ БРЯНСКОЙ ОБЛАСТИ "КЛИНЦОВСКОЕ ЛЕСНИЧЕСТВО"	3203003080	деятельность юридических лиц
4013	Контейнерная площадка	154150000000 Брянская область город Клинцы		г. Клинцы,пр. Ленина д.58	52,760178526795 3, 32,266884480812 1	Асфальт	3		нет		Нет	3			3	1												ГБУЗ "КЦГБ"	3203003080	деятельность юридических лиц
4014	Контейнерная площадка	154150000000 Брянская область город Клинцы		г. Клинцы, ул. Октябрьская д.75	52,7491	Асфальт	2		нет		Нет	2			2	1												ГБУЗ "КЦГБ"	3203003080	деятельность юридических лиц
4015	Контейнерная площадка	154150000000 Брянская область город Клинцы		г. Клинцы, ул. Свердлова, д.79	52,757091732173 9, 32,235050907409 6	Асфальт	4		нет		Нет	1			1	1												ГБУЗ "КЦГБ"	3203003080	деятельность юридических лиц
4016	Контейнерная площадка	154150000000 Брянская область город Клинцы		г. Клинцы,ул. Гагарина, д.75	52,756077, 32,242413	иное	2		нет		Нет	2			2	1												ГБУЗ "КЦГБ"	3203003080	деятельность юридических лиц
4017	Контейнерная площадка	154150000000 Брянская область город Клинцы		г. Клинцы, ул.Александрова, д.4	52,773277922307, 32,212041030094 1	Асфальт	1		нет		Нет	1			1	1												ГБУЗ "КЦГБ"	3203003080	деятельность юридических лиц
4018	Контейнерная площадка	154150000000 Брянская область город Клинцы		г. Клинцы,ул.Свердлова, д.76	52,749926065 74, 32,199068820272 4	Асфальт	16		нет		Нет	4			4	1												ГБУЗ "КЦГБ"	3203003080, 3241014608	деятельность юридических лиц
4019	Контейнерная площадка	154150000000 Брянская область город Клинцы		г. Клинцы,ул.Льва Толстого, д.3	52,733051, 32,274625		8		нет		Нет	2			2	1												ГБУЗ "КЦГБ"	3203003080	деятельность юридических лиц
4020	Контейнерная площадка	154150000000 Брянская область город Клинцы		г. Клинцы,ул.Октябрьская, д.42	52,739961, 32,277592		4		нет		Нет	2			2	1												ГБУЗ "КЦГБ", Клинцовская городская администрация,МКУ "УОДОМС Г. КЛИНЦЫ"	3203003080	деятельность юридических лиц
4021	Контейнерная площадка	154150000000 Брянская область город Клинцы		г. Клинцы,ул. Ворошилова , д.31а	52,729801, 32,23793		16		нет		Нет	4			4	1												ГБУЗ "КЦГБ"	3203004623	деятельность юридических лиц
4022	Контейнерная площадка	154150000000 Брянская область город Клинцы		г. Клинцы, ул. Ворошилова , д.33	52,756543, 32,244689	бетон	4		нет		Нет	2			2	1												ГБУЗ "КЦГБ"	3203007110	деятельность юридических лиц
4023	Контейнерная площадка	154150000000 Брянская область город Клинцы		г. Клинцы,ул. Пушкина , д.47	52,772868, 32,221066		1		нет		Нет	1			1	1												ГБУ КЦСОН Г. КЛИНЦЫ И КЛИНЦОВСКОГО РАЙОНА	3203001799	деятельность юридических лиц
4024	Контейнерная площадка	154150000000 Брянская область город Клинцы		г. Клинцы,ул. Калинина, д. 139	52,737777, 32,309095		2		нет		Нет	2			2	1												ГБОУ "КЛИНЦОВСКАЯ КАДЕТСКАЯ ШКОЛА"	3203001799	деятельность юридических лиц
4025	Контейнерная площадка	154150000000 Брянская область город Клинцы		г. Клинцы,ул. Кюстендилская, д. 41	52,721088, 32,265226		1		нет		Нет	1			1	1												ГАПОУ КИПК	3203001799	деятельность юридических лиц
4026	Контейнерная площадка	154150000000 Брянская область город Клинцы		г. Клинцы, ул. Ворошилова, д. 35	52,760291, 32,273048	Асфальт	1		нет		Нет	2			2	1												ГАПОУ КИПК	3203007818	деятельность юридических лиц
4027	Контейнерная площадка	154150000000 Брянская область город Клинцы		г. Клинцы,ул. Пушкина, д. 24	52,763628, 32,241168		1		нет		Нет	1			1	1												ГАПОУ КИПК	3203003309	деятельность юридических лиц
4028	Контейнерная площадка	154150000000 Брянская область город Клинцы		г. Клинцы,ул. Октябрьская , д. 50	52,775148, 32,235773		1		нет		Нет	1			1	1												МБУДО "ДШИ ИМ. Е.М.БЕЛЯЕВА"	7707049388	деятельность юридических лиц

4029	Контейнерная площадка	154150000000 Брянская область город Клинцы		г. Клинцы, ул. Октябрьская , д. 40а	52.723407072277 8, 32.223922647624 3	Асфальт	2		нет		Нет	1			1	1											МЕСТНАЯ РЕЛИГИОЗНАЯ ОРГАНИЗАЦИЯ ПРАВОСЛАВНЫЙ ПРИХОД КАФЕДРАЛЬНОГО СОБОРА ВО ИМЯ СВЯТЫХ ПЕРВОВЕРХОВНЫХ АПОСТОЛОВ ПЕТРА И ПАВЛА Г. КЛИНЦЫ БРЯНСКОЙ ОБЛАСТИ КЛИНЦОВСКОЙ ЕПАРХИИ РУССКОЙ ПРАВОСЛАВНОЙ ЦЕРКВИ (МОСКОВСКИЙ ПАТРИАРХАТ)	3241013192	деятельность юридических лиц
4030	Контейнерная площадка	154150000000 Брянская область город Клинцы		г. Клинцы,ул Октябрьская , д. 40	52.774541, 32.223468		2		нет		Нет	1			1	1											ПАО "РОСТЕЛЕКОМ"	320304665921	деятельность юридических лиц
4031	Контейнерная площадка	154150000000 Брянская область город Клинцы		г. Клинцы, ул Октябрьская , д. 32	52.733636475244 3, 32.234892344162 9	Асфальт	2		нет		Нет	1			1	1											УПФР В ГОРОДСКОМ ОКРУГЕ Г.КЛИНЦЫ БРЯНСКОЙ ОБЛАСТИ (МЕЖРАЙОННОЕ)	7825706086	деятельность юридических лиц
4032	Контейнерная площадка	154150000000 Брянская область город Клинцы		г. Клинцы,ул Октябрьская , д. 2	52.759096, 32.221759		2		нет		Нет	2			2	1											ИП Евтеева Лидия Петровна	7825706086	деятельность юридических лиц
4033	Контейнерная площадка	154150000000 Брянская область город Клинцы		г. Клинцы,ул Ворошилова, д. 43	52.759648, 32.271548	Плитка	2		нет		Нет	1			1	1											ООО "АГРОТОРГ"	7825706086	деятельность юридических лиц
4034	Контейнерная площадка	154150000000 Брянская область город Клинцы		г. Клинцы, пр. Ленина, д. 54	52.758925, 32.233435	бетонное	2		нет		Нет	1			1	1											ООО "АГРОТОРГ"	7825706086	деятельность юридических лиц
4035	Контейнерная площадка	154150000000 Брянская область город Клинцы		г. Клинцы, ул. Кюстендильская, д. 36	52.756123, 32.234589	Асфальт	2		нет		Нет	1			1	1											ООО "АГРОТОРГ"	7825706086	деятельность юридических лиц
4036	Контейнерная площадка	154150000000 Брянская область город Клинцы		г. Клинцы,ул Свердлова , д. 57а	52.760871, 32.227643		2		нет		Нет	1			1	1											ООО "АГРОТОРГ"	7825706086	деятельность юридических лиц
4037	Контейнерная площадка	154150000000 Брянская область город Клинцы		г. Клинцы,ул Декабристов , д. 1а	52.734331, 32.294167		2		нет		Нет	1			1	1											ООО "АГРОТОРГ"	7825706086	деятельность юридических лиц
4038	Контейнерная площадка	154150000000 Брянская область город Клинцы		г. Клинцы, ул Октябрьская , д. 94	52.769472808888 2, 32.270934288360 5	Асфальт	2		нет		Нет	1			1	1											ООО "АГРОТОРГ"	7825706086	деятельность юридических лиц
4039	Контейнерная площадка	154150000000 Брянская область город Клинцы		г. Клинцы,ул Октябрьская , д. 25	52.752075, 32.228522		2		нет		Нет	1			1	1											ООО "АГРОТОРГ"	3203003570	деятельность юридических лиц
4040	Контейнерная площадка	154150000000 Брянская область город Клинцы		г. Клинцы,ул Октябрьская , д. 60	52.775091, 32.234377		2		нет		Нет	1			1	1											ООО "АГРОТОРГ"	3203003570	деятельность юридических лиц
4041	площадка сезонная (в период апрель-октябрь)	154150000000 Брянская область город Клинцы		г. Клинцы,ул Максима Горького (сезонная апрель-октябрь кл.)	52.711849, 32.261165				нет		нет	1			1	1											Клинцовская администрация	7825706086	кладбище
4042	площадка сезонная (в период апрель-октябрь)	154150000000 Брянская область город Клинцы		г. Клинцы,ул Гоголя(сезонная апрель-октябрь кл.)	52.730633, 32.226123				нет		нет	1			1	1											ородская администрация	7825706086	кладбище
4043	Контейнерная площадка	154150000000 Брянская область город Клинцы		г. Клинцы,ул Октябрьская , д. 1А	52.753866, 32226414		2		нет		Нет	1			1	1											ООО "АГРОТОРГ"	3203007261	деятельность юридических лиц
4044	Контейнерная площадка	154150000000 Брянская область город Клинцы		г. Клинцы,ул Октябрьская , д. 177А	52.757165, 32.223359		2		нет		Нет	1			1	1											ООО "АГРОТОРГ"	3203004687	деятельность юридических лиц
4045	Контейнерная площадка	154150000000 Брянская область город Клинцы		г. Клинцы,с. Займище ул. Клинцовская д.102а	52.743066, 32.272175	Асфальт	2		нет		Нет	2			2	1											МБОУ - ЗАЙМИЩЕНСКАЯ СОШ	3203001615	деятельность юридических лиц
4046	Контейнерная площадка	154150000000 Брянская область город Клинцы		г. Клинцы,с. Ардонь ул. Стахановская д.168	52.736233, 32.229274	Иное	2		нет		Нет	1			1	1											МБОУ - АРДОНСКАЯ СОШ	3203007254	деятельность юридических лиц
4047	Контейнерная площадка	154150000000 Брянская область город Клинцы		г. Клинцы, ул Калинина д.155а	52.754549, 32.262993	Асфальт	2		нет		Нет	3			3	1											МБОУ - СОШ №9 ИМ. А.Г.КАРЛОВА	3203007215	деятельность юридических лиц
4048	Контейнерная площадка	154150000000 Брянская область город Клинцы		г. Клинцы,ул Калинина д.139	52.720663, 32.293421		2		нет		Нет	2			2	1											МБОУ - СОШ № 8	3203007247	деятельность юридических лиц
4049	Контейнерная площадка	154150000000 Брянская область город Клинцы		г. Клинцы, ул. Декабристов, д.20а	52.757772, 32.238081	Асфальт	2		нет		Нет	1			1	1											МБОУ - СОШ № 6 ИМ. КОНОВАЛОВА В.П.	3203007374	деятельность юридических лиц
4050	Контейнерная площадка	154150000000 Брянская область город Клинцы		г. Клинцы,ул Свердлова, д.152	52.757843, 32.221421		3		нет		Нет	3			3	1											МБОУ - СОШ № 7	3203001735	деятельность юридических лиц
4051	Контейнерная площадка	154150000000 Брянская область город Клинцы		г. Клинцы, ул Свободы, д.26	52.758298, 32.272995	Асфальт	2		нет		Нет	1			1	1											МБОУ - СОШ № 5	3203007230	деятельность юридических лиц
4052	Контейнерная площадка	154150000000 Брянская область город Клинцы		г. Клинцы,ул Орджоникидзе, д.90	52.760275, 32.261061		2		нет		Нет	1			1	1											МБОУ-СОШ № 4 ИМ.В.И.ЛЕНИНА	3203007230	деятельность юридических лиц
4053	Контейнерная площадка	154150000000 Брянская область город Клинцы		г. Клинцы, ул Калинина, д.137	52.754792, 32.230807	Иное	2		нет		Нет	2			2	1											МБОУ - СОШ № 2 ИМ. А.И.ГЕРЦЕНА	3203007448	деятельность юридических лиц

4054	Контейнерная площадка	15415000000 Брянская область город Клинцы		г. Клинцы,ул. Октябрьская, д.29	52,761459, 32,204929		2		нет		Нет	1			1	1											МБОУ - СОШ № 2 ИМ. А.И.ГЕРЦЕНА	3203007455	деятельность юридических лиц
4055	Контейнерная площадка	15415000000 Брянская область город Клинцы		г. Клинцы,пр. Ленина, д.23	52.76638. 32.23814	Асфальт	2		нет		Нет	1			1	1											МБОУ - ГИМНАЗИЯ № 1 ИМ.Ю.А.ГАГАРИНА	3203007462	деятельность юридических лиц
4056	Контейнерная площадка	15415000000 Брянская область город Клинцы		г. Клинцы,ул. Октябрьская, д.50	52.75956. 32.209734		2		нет		Нет	1			1	1											МБУДОЦДТ	3203005313	деятельность юридических лиц
4057	Контейнерная площадка	15415000000 Брянская область город Клинцы		г. Клинцы,ул. Ворошилова, д.38а	52.728388, 32.232808		1		нет		Нет	0			0	1											МБУДО - СЮТ	3203007328	деятельность юридических лиц
4058	Контейнерная площадка	15415000000 Брянская область город Клинцы		г. Клинцы,ул. Орджоникидзе, д.95а	52.763633303494 3, 32.226895572422	Асфальт	2		нет		Нет	2			2	1											МБОУ - ПРОГИМНАЗИЯ № 1	3203005440	деятельность юридических лиц
4059	Контейнерная площадка	15415000000 Брянская область город Клинцы		г. Клинцы, ул. Союзная, д.97д	52.761817540154 1, 32.263104229037 7	Асфальт	2		нет		Нет	1			1	1											МБДОУ - ДЕТСКИЙ САД ПРИСМОТРА И ОЗДОРОВЛЕНИЯ № 32 "СКАЗКА"	3203007381	деятельность юридических лиц
4060	Контейнерная площадка	15415000000 Брянская область город Клинцы		г. Клинцы,ул. Союзная д.104	52.764855513981 9, 32.273788163683 4	Асфальт	2		нет		Нет	2			2	1											МБДОУ - ДЕТСКИЙ САД КОМБИНИРОВАННОГО ВИДА № 31 "ЗОЛОТАЯ РЫБКА"	3203005419	деятельность юридических лиц
4061	Контейнерная площадка	15415000000 Брянская область город Клинцы		г. Клинцы,ул. Орджоникидзе д.39	52.746884567897 3, 32.235863026214 1	Асфальт	10	да	нет		да	8			4	1				4	1,1						МБДОУ - ДЕТСКИЙ САД № 30 "ЗВЁЗДОЧКА"	3203005426	деятельность юридических лиц
4062	Контейнерная площадка	15415000000 Брянская область город Клинцы		г. Клинцы, ул. Мира, д.91	52.754744, 32.266638	бетонное	2	да	нет		Нет	1			1	1						1/7,8					МБДОУ - ДЕТСКИЙ САД № 29 "РОДНИЧОК" Г.КЛИНЦЫ БРЯНСКОЙ ОБЛАСТИ	3203005360	деятельность юридических лиц
4063	Контейнерная площадка	15415000000 Брянская область город Клинцы		г. Клинцы,ул. Мира, д.99а	52.727244577285, 32.216028091896	Асфальт	2		нет		Нет	1			1	1											МБДОУ - ДЕТСКИЙ САД № 28 "ЁЛОЧКА"	3203005384	деятельность юридических лиц
4064	Контейнерная площадка	15415000000 Брянская область город Клинцы		г. Клинцы, ул. Мира, д.87	52.743837756682 1, 32.227051480148 3	Асфальт	2		нет		Нет	3			3	1											МБДОУ - ДЕТСКИЙ САД № 27 "ЧЕБУРАШКА"	3203005320	деятельность юридических лиц
4065	Контейнерная площадка	15415000000 Брянская область город Клинцы		пер. Урицкого, д.9	52.757463, 32.217941	Иное	2		нет		Нет	1			1	1											МБДОУ - ДЕТСКИЙ САД № 26 "ЛАСТОЧКА"	3203007286	деятельность юридических лиц
4066	Контейнерная площадка	15415000000 Брянская область город Клинцы		г. Клинцы, пер. Урицкого, д.9	52.752407. 32.26582	бетонное	2		нет		Нет	1			1	1											МБДОУ-ДЕТСКИЙ САД№25 "ОГОНЁК"	3203005352	деятельность юридических лиц
4067	Контейнерная площадка	15415000000 Брянская область город Клинцы		г. Клинцы, с.Займище ул. Центральная, д.1	52.711613, 32.25923	Иное	2		нет		Нет	1			1	1											МБДОУ - ДЕТСКИЙ САД № 24 "ЯБЛОНЬКА" Г. КЛИНЦЫ БРЯНСКОЙ ОБЛАСТИ	3203007335	деятельность юридических лиц
4068	Контейнерная площадка	15415000000 Брянская область город Клинцы		г. Клинцы, ул. Д. Бедного , д.35	52.75952. 32.245512	Асфальт	2		нет		Нет	1			1	1											МБДОУ - ДЕТСКИЙ САД № 23 "СНЕГИРЁК"	3203005271	деятельность юридических лиц
4069	Контейнерная площадка	15415000000 Брянская область город Клинцы		г. Клинцы,ул.Союзная , д.97е	52.756437. 32.211125		2		нет		Нет	2			2	1											МБДОУ - ДЕТСКИЙ САД № 22 "СОЛНЫШКО"	3203007409	деятельность юридических лиц
4070	Контейнерная площадка	15415000000 Брянская область город Клинцы		г. Клинцы,ул.Гагарина , д.92	52.764264. 32.249328		2		нет		Нет	1			1	1											МБДОУ - ДЕТСКИЙ САД № 20 "ТЕРЕМОК"	3241500196	деятельность юридических лиц
4071	Контейнерная площадка	15415000000 Брянская область город Клинцы		г. Клинцы,ул.Главная , д.7	52.750866577778 4. 32.230916956188 4	Асфальт	2		нет		Нет	1			1	1											МБДОУ - ДЕТСКИЙ САД № 18 "ВАСИЛЁК"	3241500196	деятельность юридических лиц
4072	Контейнерная площадка	15415000000 Брянская область город Клинцы		г. Клинцы,ул.Союзная , д.111а	52.757848694695, 32.258281692952	Асфальт	2		нет		Нет	2			2	1											МБДОУ - ДЕТСКИЙ САД КОМБИНИРОВАННОГО ВИДА № 17 "СВЕТЛЯЧОК"	3203005240	деятельность юридических лиц
4073	Контейнерная площадка	15415000000 Брянская область город Клинцы		г. Клинцы,ул.Союзная , д.111а	52.75661. 32.212206		2		нет		Нет	2			2	1											МБДОУ - ДЕТСКИЙ САД КОМБИНИРОВАННОГО ВИДА № 17 "СВЕТЛЯЧОК"	3203005257	деятельность юридических лиц
4074	Контейнерная площадка	15415000000 Брянская область город Клинцы		г. Клинцы,ул.Щорса , д.8	52.765536, 32.262548		2		нет		Нет	1			1	1											МБДОУ ДЕТСКИЙ САД№15 "БЕЛОЧКА"	3203007423	деятельность юридических лиц
4075	Контейнерная площадка	15415000000 Брянская область город Клинцы		г. Клинцы, ул.Уршкого , д/с	52.754480831540 4. 32.229187784166	Асфальт	2		нет		Нет	1			1	1											МБДОУ - ДЕТСКИЙ САД № 14 "РЯБИНКА"	3203007416	деятельность юридических лиц
4076	Контейнерная площадка	15415000000 Брянская область город Клинцы		г. Клинцы,ул.8 Марта , д.27	52.769739, 32.239769		2		нет		Нет	1			1	1											МБДОУ - ДЕТСКИЙ САД № 2 "СОЛОВУШКА"	3203007310	деятельность юридических лиц
4077	Контейнерная площадка	15415000000 Брянская область город Клинцы		г. Клинцы, ул. Кюстендилская , д. 39	52.757705, 32.247615	Иное	2		нет		Нет	1			1	1											МБДОУ - ДЕТСКИЙ САД КОМБИНИРОВАННОГО ВИДА № 11 "ЗЕМЛЯНИЧКА"	3203005070	деятельность юридических лиц

4078	Контейнерная площадка	154150000000 Брянская область город Клинцы		г. Клинцы,пер. Б. Полка , д. 2А	52.757623631691 8, 32.232986753967 3	Асфальт	2		нет		Нет	1			1	1											МБДОУ - ДЕТСКИЙ САД № 10 "РУЧЕЁК"	3203007399	деятельность юридических лиц
4079	Контейнерная площадка	154150000000 Брянская область город Клинцы		г. Клинцы,ул Мира, д. 31	52,712973 . 32,260194		2		нет		Нет	1			1	1											МБДОУ - ДЕТСКИЙ САД № 8 "ТОПОЛЕК"	3203007279	деятельность юридических лиц
4080	Контейнерная площадка	154150000000 Брянская область город Клинцы		г. Клинцы,ул Генэика, д. 17а	52.755807, 32,213561	Иное	2		нет		Нет	1			1	1											МБДОУ - ДЕТСКИЙ САД №7 "ОРЛЁНОК" Г.КЛИНЦЫ БРЯНСКОЙ ОБЛАСТИ	3203007423	деятельность юридических лиц
4081	Контейнерная площадка	154150000000 Брянская область город Клинцы		ул. 8 Марта, д. 33	52,741089. 32,206109	Иное	2		нет		Нет	1			1	1											МБДОУ - ДЕТСКИЙ САД № 3 "КОЛОБОК"	3203003570	деятельность юридических лиц
4082	Контейнерная площадка	154150000000 Брянская область город Клинцы		г. Клинцы,ул. П. Коммуны, 23	52,759733962105 3, 32,271460468578 3	Асфальт	2		нет		Нет	1			1	1											МБДОУ - ДЕТСКИЙ САД № 2 "СОЛОВУШКА"	3203003570	деятельность юридических лиц
4083	Контейнерная площадка	154150000000 Брянская область город Клинцы		г. Клинцы, ул. Калинина, д.227	52,735314, 32,222885	Иное	6		нет		Нет	2			2	1											Клинцовсмая городская администрация	3203003570	жители частного сектора ул. Калинина
4084	Контейнерная площадка	154150000000 Брянская область город Клинцы		г. Клинцы, ул. 706 Продотряда, д.5	52,748672, 32,223224	Иное	4		нет		Нет	1			1	1											Клинцовская городская администрация	3203003570	Жители частного сектора ул. 706 Продотряда
4085	Контейнерная площадка	154150000000 Брянская область город Клинцы		г. Клинцы,ул Мира, д.16	52,72398 , 32,202612		4		нет		Нет	5			1	1					4	1,1					Клинцовская городская администрация	3203003570	Жители частного сектора ул. Мира
4086	Контейнерная площадка	154150000000 Брянская область город Клинцы		г. Клинцы,ул Мира, д.2	52,7199, 32,197316		4		нет		Нет	1			1	1											Клинцовская городская администрация	3241004840	Жители частного сектора ул. Мира
4087	Контейнерная площадка	154150000000 Брянская область город Клинцы		г. Клинцы,ул Гутина/ул Плющенко	52,710286, 32,235334	бетон	20		нет		Нет	7			6	1							1/7,8				Клинцовская городская администрация	3241010089	Жители частного сектора ул. Гутина, ул. Плющенко
4088	Контейнерная площадка	154150000000 Брянская область город Клинцы		г. Клинцы,ул Ворошилова, д.37 А	52,729079, 32,235334		6,45		нет		Нет	2			2	1											ООО "НАШ ДОМ"	3203003570	Жители МКД № 37 а по ул. Ворошилова
4089	Контейнерная площадка	154150000000 Брянская область город Клинцы		г. Клинцы,ул Свердлова, д.55 а	52,750879, 32,265789		5,2		нет		Нет	1			1	1											ООО "ЖИЛКОМСЕРВИС"	3241503849	Жители МКД № 55а по ул. Свердлова
4090	Контейнерная площадка	154150000000 Брянская область город Клинцы		г. Клинцы,пересечени е ул. Фрунзе ул. Маяковского	52,761615153393, 32,265789	Асфальт	17,5		нет			1			1	1											Клинцовская городская администрация	3241503849	Жители ул. Фрунзе, ул. Маяковского
4091	Контейнерная площадка	154150000000 Брянская область город Клинцы		г. Клинцы, пер. Урицкого, д.12А	52,753153, 32,265789	бетонное	3		нет		Нет	2			2	1											ООО "ЭКСПЕРТ", ООО "Жилфонд"	3241503849, 324101822	Жители МКД № 12А по пер. Урицкого, МКД № 67а по ул. Дзержинского
4092	Контейнерная площадка	154150000000 Брянская область город Клинцы		г. Клинцы, пер. Урицкого, д.12б	52,754649 , 32,237096790842	бетонное	3		нет		Нет	2			2	1					3	1,1					ООО "ЭКСПЕРТ"	3241011780	Жители МКД № 12Б по пер. Урицкого
4093	Контейнерная площадка	154150000000 Брянская область город Клинцы		г. Клинцы,пер. Вокзальный, д.2	52,752445474726 4, 32,237096790842	Асфальт	6		нет		Нет	3			2	1					4	1,1					ООО "ЭКСПЕРТ", ООО "Жилфонд"	3241011780	жители МКД № 2,6 по пер. Вокзальному
4094	Контейнерная площадка	154150000000 Брянская область город Клинцы		г. Клинцы,ул Октябрьская, д.70	52,754587622708 3, 32,255974461971 2	Асфальт	104		нет		Да	4			2	1					2	1,1					ООО "УК "ГАРАНТ"	3241011780	Жители МКД № 106 Впо ул. Союзной
4095	Контейнерная площадка	154150000000 Брянская область город Клинцы		г. Клинцы,ул Октябрьская, д.70	52,760473, 32,212607	бетон	10		нет		Да	4															ООО "УК "ГАРАНТ"	3241011780	Жители МКД № 70 по ул. Октябрьской
4096	Контейнерная площадка	154150000000 Брянская область город Клинцы		г. Клинцы,ул Союзная, д.106 А	52,775551, 32,21062		12		нет		Да	4			2	1					2	1,1					ООО "УК "ГАРАНТ"	3241011780, 324101780	Жители МКД № 106А по ул. Союзной
4097	Контейнерная площадка	154150000000 Брянская область город Клинцы		г. Клинцы,ул Мира, д.55	52,766459, 32,232383		9,2		нет		Да	4															ООО "УК "ГАРАНТ"	3241011780	Жители МКД № 55 по ул. Мира
4098	Контейнерная площадка	154150000000 Брянская область город Клинцы		г. Клинцы,ул Гагарина, д. 112 А (ул. Дзержинского, д. 44)	52,75712 , 32,2531187	плита ж/б	8		нет		Нет	3															ООО "УК "ГАРАНТ", ООО "Жилкомсервис"	3241011780	МКД № 112, 112А по ул. Гагарина, ул. Скороботатова, д.11
4099	Контейнерная площадка	154150000000 Брянская область город Клинцы		г. Клинцы,ул Ворошилова, д.41 Е	52,727118, 32,232016		9		нет		Да	3			1	1					2	1,1					ООО "УК "ГАРАНТ"	3241011780	жители МКД № 41 Е по ул. Ворошилова
4100	Контейнерная площадка	154150000000 Брянская область город Клинцы		г. Клинцы,ул Ворошилова, д. 41 Ж	52,717445, 32,234786		7,2		нет		Нет	1			1	1											ООО "УК "ГАРАНТ"	3241011780	жители МКД № 41 Ж по ул. Ворошилова
4101	Контейнерная площадка	154150000000 Брянская область город Клинцы		г. Клинцы,ул Ворошилова, д. 41 Б	52,717948, 32,236573		14,3		нет		Да	4			2	1					2	1,1					ООО "УК "ГАРАНТ"	3241011780	жители МКД № 41 Бпо ул. Ворошилова
4102	Контейнерная площадка	154150000000 Брянская область город Клинцы		г. Клинцы,ул Ворошилова, д.41 А	52,726807, 32,234679		9,9		нет		Да	3			1	1					2	1,1					ООО "УК "ГАРАНТ"	3241011781	жители МКД № 41 А по ул. Ворошилова
4103	Контейнерная площадка	154150000000 Брянская область город Клинцы		г. Клинцы,ул Ворошилова, д.39Б	52,757853 32,234793	Асфальт	5,2		нет		Да	4			2	1						2 1,1					ООО "УК "ГАРАНТ"	3241011780	жители МКД № 39Б по ул. Ворошилова
4104	Контейнерная площадка	154150000000 Брянская область город Клинцы		г. Клинцы,ул Ворошилова, д.35,б,в	52,724945, 32,231822		8,4		нет		нет	4			2	1											ООО "УК "ГАРАНТ"	3241011780	жители МКД № 35б, 35В, 35Г по ул. Ворошилова

4105	Контейнерная площадка	15415000000 Брянская область город Клинцы		г. Клинцы, ул. Ворошилова, д.35 Я	52,757691, 32,228871	Асфальт	6		нет		Нет	1			1	1											ООО "УК "ГАРАНТ"	3241011780	жители МКД № 35 Я по ул. Ворошилова
4106	Контейнерная площадка	15415000000 Брянская область город Клинцы		г. Клинцы, ул. Ворошилова, д.35 Ф	52,754547, 32,198171	Асфальт	5,4		нет		Да	4			1	1			3	1,1							ООО "УК "ГАРАНТ"	3241011780	жители МКД № 35 ф по ул. Ворошилова
4107	Контейнерная площадка	15415000000 Брянская область город Клинцы		г. Клинцы, ул. Ворошилова, д.35 К	52,758733, 32,271181	Плитка	7,1		нет		Нет	1			2	1											ООО "УК "ГАРАНТ"	3241011780	жители МКД № 35 К по ул. Ворошилова
4108	Контейнерная площадка	15415000000 Брянская область город Клинцы		г. Клинцы,ул. Ворошилова, д. 35	52,718641, 32,235787		15.6		нет		Да	4			2	1			2	1,1							ООО "УК "ГАРАНТ"	3241011780	жители МКД № 35г, 35 д по ул. Ворошилова
4109	Контейнерная площадка	15415000000 Брянская область город Клинцы		г. Клинцы,ул. Ворошилова, д.33 в	52,722327, 32,236575		10,1		нет		Да	4			2	1,1			2	1,1							ООО "УК "ГАРАНТ"	3241011780	жители МКД № 33 в, 33г по ул. Ворошилова
4110	Контейнерная площадка	15415000000 Брянская область город Клинцы		г. Клинцы,ул. Ворошилова, д.33А (б)	52,724611, 32,232858		1,01		нет		Нет	4			2	1,1			2	1,1							ООО "УК "ГАРАНТ"	3241011780	жители МКД № 33 а, 33 б по ул. Ворошилова
4111	Контейнерная площадка	15415000000 Брянская область город Клинцы		г. Клинцы,ул. Ворошилова, д.7	52,728337, 32,231017		4,5		нет		Нет	2			2	1											ООО "УК "ГАРАНТ"	г. Севск, ул. Фокина д. 10-23	Жители МУД № 7 по ул.Ворошилова
4112	Контейнерная площадка	15415000000 Брянская область город Клинцы		г. Клинцы, Ул. Александрова, д.2	52,733013, 32,236384		4		нет		Нет	2			2	1											ООО "УК "ГАРАНТ"	г. Севск, ул. Фокина д.54	Жители МКД № 2по ул. Алесандрова
4113	Контейнерная площадка	15248501000 г. Севск		г. Севск, ул. Фокина, д.15а		асфальт		да	нет	нет	да	3	Ежедневно	черный металлопрокат с порошковой краской;	2	0,75	боковой захват;	черный металлопрокат с порошковой краской;	1	0,75	боковой захват;	0					Администрация Севского муниципального района, ИНН 3226002580	г. Севск, ул. Маяковского д. 2-14	
4114	Контейнерная площадка	15248501000 г. Севск		г. Севск, ул. Фокина, д.54		плита		да	нет	нет	да	3	Ежедневно	черный металлопрокат с порошковой краской;	2	0,75	боковой захват;	черный металлопрокат с порошковой краской;	1	0,75	боковой захват;	0					Администрация Севского муниципального района, ИНН 3226002581	г. Севск, пер. Маяковского д.15-35	
4115	Контейнерная площадка	15248501000 г. Севск		г. Севск, ул. Маяковского д.4		плита		да	нет	нет	да	3	Ежедневно	черный металлопрокат с порошковой краской;	2	0,75	боковой захват;	черный металлопрокат с порошковой краской;	1	0,75	боковой захват;	0					Администрация Севского муниципального района, ИНН 3226002582	г. Севск, ул. Советская д. 38 А	
4116	Контейнерная площадка	15248501000 г. Севск		г. Севск, пер. Маяковского, д.29 А		асфальт		да	нет	нет	нет	1	Ежедневно	черный металлопрокат с порошковой краской;	1	0,75	боковой захват;	–	0	–	–	0					Администрация Севского муниципального района, ИНН 3226002583	г. Севск, ул. Советская д/сад №2	
4117	Контейнерная площадка	15248501000 г. Севск		г. Севск, ул. Советская 38А		асфальт		да	нет	нет	да	3	Еженедельно Вт и Пт	черный металлопрокат с порошковой краской;	2	0,75	боковой захват;	черный металлопрокат с порошковой краской;	1	0,75	боковой захват;	0					Администрация Севского муниципального района, ИНН 3226002584	г. Севск. ул. Советская, д.102-141	
4118	Контейнерная площадка	15248501000 г. Севск		г. Севск, ул. Советская , д.145		асфальт		да	нет	нет	нет	2	Еженедельно Вт и Пт	черный металлопрокат с порошковой краской;	2	0,75	боковой захват;	–	0	–	–	0					Администрация Севского муниципального района, ИНН 3226002585	г. Севск. ул. Советская, д.104	
4119	Контейнерная площадка	15248501000 г. Севск		г. Севск, ул. Советская, д.102		асфальт		да	нет	нет	да	4	Еженедельно Вт и Пт	черный металлопрокат с порошковой краской;	2	0,75	боковой захват;	черный металлопрокат с порошковой краской;	2	0,75	боковой захват;	0					Администрация Севского муниципального района, ИНН 3226002586	г. Севск, ул. Советская, д.80-100	
4120	Контейнерная площадка	15248501000 г. Севск		г. Севск, ул. Советская, д.104		асфальт		да	нет	нет	да	2	Еженедельно Вт и Пт	черный металлопрокат с порошковой краской;	1	0,75	боковой захват;	черный металлопрокат с порошковой краской;	1	0,75	боковой захват;	0					Администрация Севского муниципального района, ИНН 3226002587	г. Севск, ул. Салтыкова Щедрина, д. 1-8	
4121	Контейнерная площадка	15248501000 г. Севск		г. Севск, ул. Советская, д.86		асфальт		да	нет	нет	да	3	Еженедельно Вт и Пт	черный металлопрокат с порошковой краской;	2	0,75	боковой захват;	черный металлопрокат с порошковой краской;	1	0,75	боковой захват;	0					Администрация Севского муниципального района, ИНН 3226002588	г. Севск, ул. Салтыкова Щедрина, д. 65-81	
4122	Контейнерная площадка	15248501000 г. Севск		г. Севск, ул. Салтыкова Щедрина, д.6		асфальт		да	нет	нет	нет	1	Ежедневно	черный металлопрокат с порошковой краской;	1	0,75	боковой захват;	–	0	–	–	0					Администрация Севского муниципального района, ИНН 3226002589	г. Севск, ул. Салтыкова Щедрина, д. 120, 120 А	
4123	Контейнерная площадка	15248501000 г. Севск		г. Севск, ул. Салтыкова Щедрина, д.81		асфальт		да	нет	нет	да	3	Ежедневно	черный металлопрокат с порошковой краской;	2	0,75	боковой захват;	черный металлопрокат с порошковой краской;	1	0,75	боковой захват;	0					Администрация Севского муниципального района, ИНН 3226002590	г. Севск, ул. Тургенева, д.1-14	
4124	Контейнерная площадка	15248501000 г. Севск		г. Севск, ул. Салтыкова Щедрина, д.120 А		асфальт		да	нет	нет	да	3	Ежедневно	черный металлопрокат с порошковой краской;	2	0,75	боковой захват;	черный металлопрокат с порошковой краской;	1	0,75	боковой захват;	0					Администрация Севского муниципального района, ИНН 3226002591	г. Севск, ул. Тургенева, д.52, 54, 56	
4125	Контейнерная площадка	15248501000 г. Севск		г. Севск, ул. Тургенева, д.10		асфальт		да	нет	нет	нет	2	Ежедневно	черный металлопрокат с порошковой краской;	2	0,75	боковой захват;	–	0	–	–	0					Администрация Севского муниципального района, ИНН 3226002592	г. Севск, ул. Тургенева, д.55	
4126	Контейнерная площадка	15248501000 г. Севск		г. Севск, ул. Тургенева, д.54		асфальт		да	нет	нет	да	3	Ежедневно	черный металлопрокат с порошковой краской;	2	0,75	боковой захват;	черный металлопрокат с порошковой краской;	1	0,75	боковой захват;	0					Администрация Севского муниципального района, ИНН 3226002593	г. Севск, ул. Тургенева, д. 43-51, 64	

4127	Контейнерная площадка	15248501000 г. Севск		г. Севск, ул. Тургенева д.55		асфальт		да	нет	нет	нет	2	Ежедневно	черный металлопрокат с порошковой краской;	2	0,75	боковой захват;	–	0	–	–	0					Администрация Севского муниципального района, ИНН 3226002594	г. Севск, ул. Пролетарская, д.11-23	
4128	Контейнерная площадка	15248501000 г. Севск		г. Севск, ул. Тургенева д.64		асфальт		да	нет	нет	да	2	Ежедневно	черный металлопрокат с порошковой краской;	1	0,75	боковой захват;	черный металлопрокат с порошковой краской;	1	0,75	боковой захват;	0					Администрация Севского муниципального района, ИНН 3226002595	г. Севск, ул. Пролетарская, д.27-29	
4129	Контейнерная площадка	15248501000 г. Севск		г. Севск, ул. Пролетарская, д.19		асфальт		да	нет	нет	нет	1	Ежедневно	черный металлопрокат с порошковой краской;	1	0,75	боковой захват;	–	0	–	–	0					Администрация Севского муниципального района, ИНН 3226002596	г. Севск, ул. Ленина, д.12, 19-27	
4130	Контейнерная площадка	15248501000 г. Севск		г. Севск, ул. Пролетарская (сквер Памяти)		асфальт		да	нет	нет	да	2	Ежедневно	черный металлопрокат с порошковой краской;	1	0,75	боковой захват;	черный металлопрокат с порошковой краской;	1	0,75	боковой захват;	0					Администрация Севского муниципального района, ИНН 3226002597	г. Севск, ул. Ленина, д.37, 37а	
4131	Контейнерная площадка	15248501000 г. Севск		г. Севск, ул. Ленина, д.25		асфальт		да	нет	нет	да	3	Ежедневно	черный металлопрокат с порошковой краской;	2	0,75	боковой захват;	черный металлопрокат с порошковой краской;	1	0,75	боковой захват;	0					Администрация Севского муниципального района, ИНН 3226002598	г. Севск, ул. Ленина, д.60-73	
4132	Контейнерная площадка	15248501000 г. Севск		г. Севск, ул. Ленина, д.37		асфальт		да	нет	нет	нет	3	Ежедневно	черный металлопрокат с порошковой краской;	3	0,75	боковой захват;	–	0	–	–	0					Администрация Севского муниципального района, ИНН 3226002599	г. Севск, ул. Ленина, д.80-99	
4133	Контейнерная площадка	15248501000 г. Севск		г. Севск, ул. Ленина, д.62		асфальт		нет	нет	нет	нет	1	Ежедневно	черный металлопрокат с порошковой краской;	1	0,75	боковой захват;	–	0	–	–	0					Администрация Севского муниципального района, ИНН 3226002600	г. Севск, ул. Свердлова д.121-142	
4134	Контейнерная площадка	15248501000 г. Севск		г. Севск, ул. Ленина, д.84		асфальт		нет	нет	нет	нет	1	Ежедневно	черный металлопрокат с порошковой краской;	1	0,75	боковой захват;	–	0	–	–	0					Администрация Севского муниципального района, ИНН 3226002601	г. Севск, ул. Энгельса, д.15-23	
4135	Контейнерная площадка	15248501000 г. Севск		г. Севск, ул. Свердлова д.142		асфальт		да	нет	нет	нет	1	Ежедневно	черный металлопрокат с порошковой краской;	1	0,75	боковой захват;	–	0	–	–	0					Администрация Севского муниципального района, ИНН 3226002602	г. Севск, ул. Карла Маркса, д.2-12	
4136	Контейнерная площадка	15248501000 г. Севск		г. Севск, ул. Энгельса, д.23		асфальт		да	нет	нет	да	3	Ежедневно	черный металлопрокат с порошковой краской;	2	0,75	боковой захват;	черный металлопрокат с порошковой краской;	1	0,75	боковой захват;	0					Администрация Севского муниципального района, ИНН 3226002603	г. Севск, ул. Карла Маркса, д.13-28	
4137	Контейнерная площадка	15248501000 г. Севск		г. Севск, ул. Карла Маркса, д.2		асфальт		да	нет	нет	нет	1	Ежедневно	черный металлопрокат с порошковой краской;	1	0,75	боковой захват;	–	0	–	–	0					Администрация Севского муниципального района, ИНН 3226002604	г. Севск, ул. Карла Маркса, д.38-54	
4138	Контейнерная площадка	15248501000 г. Севск		г. Севск, ул. Карла Маркса, д.21		асфальт		да	нет	нет	нет	1	Ежедневно	черный металлопрокат с порошковой краской;	1	0,75	боковой захват;	–	0	–	–	0					Администрация Севского муниципального района, ИНН 3226002605	г. Севск, ул. Карла Маркса, д.61-83, 84-102	
4139	Контейнерная площадка	15248501000 г. Севск		г. Севск, ул. Карла Маркса, д.42		асфальт		да	нет	нет	да	3	Ежедневно	черный металлопрокат с порошковой краской;	2	0,75	боковой захват;	черный металлопрокат с порошковой краской;	1	0,75	боковой захват;	0					Администрация Севского муниципального района, ИНН 3226002606	г. Севск, ул. Розы Люксембург,д.1-12	
4140	Контейнерная площадка	15248501000 г. Севск		г. Севск, ул. Карла Маркса, д.69		асфальт		да	нет	нет	нет	1	Ежедневно	черный металлопрокат с порошковой краской;	1	0,75	боковой захват;	–	0	–	–	0					Администрация Севского муниципального района, ИНН 3226002607	г. Севск, ул. Розы Люксембург,д.13-19	
4141	Контейнерная площадка	15248501000 г. Севск		г. Севск, ул. Розы Люксембург,д.1		асфальт		да	нет	нет	нет	1	Ежедневно	черный металлопрокат с порошковой краской;	1	0,75	боковой захват;	–	0	–	–	0					Администрация Севского муниципального района, ИНН 3226002608	г. Севск, ул. Розы Люксембург, д.31-46	
4142	Контейнерная площадка	15248501000 г. Севск		г. Севск, ул. Розы Люксембург,д.13		асфальт		да	нет	нет	да	2	Ежедневно	черный металлопрокат с порошковой краской;	1	0,75	боковой захват;	черный металлопрокат с порошковой краской;	1	0,75	боковой захват;	0					Администрация Севского муниципального района, ИНН 3226002609	г. Севск, ул. Карла Либкнехта, д.1-10	
4143	Контейнерная площадка	15248501000 г. Севск		г. Севск, ул. Розы Люксембург, д.33		асфальт		да	нет	нет	да	1	Ежедневно	черный металлопрокат с порошковой краской;	1	0,75	боковой захват;	черный металлопрокат с порошковой краской;	1	0,75	боковой захват;	0					Администрация Севского муниципального района, ИНН 3226002610	г. Севск, ул. Карла Либкнехта, д.24-31	
4144	Контейнерная площадка	15248501000 г. Севск		г. Севск, ул. Карла Либкнехта, д.2		асфальт		нет	нет	нет	нет	1	Ежедневно	черный металлопрокат с порошковой краской;	1	0,75	боковой захват;	–	0	–	–	0					Администрация Севского муниципального района, ИНН 3226002611	г. Севск, Карла Либкнехта, д.32	
4145	Контейнерная площадка	15248501000 г. Севск		г. Севск, ул. Карла Либкнехта, д.24		асфальт		да	нет	нет	нет	1	Ежедневно	черный металлопрокат с порошковой краской;	1	0,75	боковой захват;	–	0	–	–	0					Администрация Севского муниципального района, ИНН 3226002612	г. Севск, ул. Карла Либкнехта, д.34,36,38	
4146	Контейнерная площадка	15248501000 г. Севск		г. Севск, Карла Либкнехта, д.32				нет	нет	нет	да	2	Ежедневно	черный металлопрокат с порошковой краской;	1	0,75	боковой захват;	черный металлопрокат с порошковой краской;	1	0,75	боковой захват;	0					Администрация Севского муниципального района, ИНН 3226002613	г. Севск, ул. Карла Либкнехта, д.73-85	

4147	Контейнерная площадка	15248501000 г. Севск		г. Севск, ул. Карла Либкнехта, д.36		асфальт		да	нет	нет	да	4	Ежедневно	черный металлопрокат с порошковой краской;	3	0,75	боковой захват;	черный металлопрокат с порошковой краской;	1	0,75	боковой захват;	0					Администрация Севского муниципального района, ИНН 3226002614	г. Севск, ул. Карла Либкнехта, д.86-100	
4148	Контейнерная площадка	15248501000 г. Севск		г. Севск, ул. Карла Либкнехта, д.77		асфальт		да	нет	нет	нет	1	Ежедневно	черный металлопрокат с порошковой краской;	1	0,75	боковой захват;	–	0	–	–	0					Администрация Севского муниципального района, ИНН 3226002615	г. Севск, ул. Карла Либкнехта, д.30 А,Б,В - 32	
4149	Контейнерная площадка	15248501000 г. Севск		г. Севск, ул. Карла Либкнехта, д.86		асфальт		нет	нет	нет	нет	1	Ежедневно	черный металлопрокат с порошковой краской;	1	0,75	боковой захват;	–	0	–	–	0					Администрация Севского муниципального района, ИНН 3226002616	г. Севск, ул. 3-го Интернационала д.6-12	
4150	Контейнерная площадка	15248501000 г. Севск		г. Севск, ул. Карла Либкнехта, д.30Б		асфальт		да	нет	нет	да	5	Ежедневно	черный металлопрокат с порошковой краской;	3	0,75	боковой захват;	черный металлопрокат с порошковой краской;	2	0,75	боковой захват;	0					Администрация Севского муниципального района, ИНН 3226002617	Севск, ул. Розы Люксембург д.54, 56а, ул. Карла Либкнехта 51, 53, 55, 57	
4151	Контейнерная площадка	15248501000 г. Севск		г. Севск, ул. 3-го Интернационала		асфальт		да	нет	нет	нет	1	Ежедневно	черный металлопрокат с порошковой краской;	1	0,75	боковой захват;	–	0	–	–	0					Администрация Севского муниципального района, ИНН 3226002618	г. Севск, ул. Карла Либкнехта д.60,62,64, ул. Маяковского, д.6	
4152	Контейнерная площадка	15248501000 г. Севск		Севск, 1-й Микрорайон		плита		да	нет	нет	да	5	Ежедневно	черный металлопрокат с порошковой краской;	3	0,75	боковой захват;	черный металлопрокат с порошковой краской;	2	0,75	боковой захват;	0					Администрация Севского муниципального района, ИНН 3226002619	г. Севск, ул. Салтыкова Щедрина 13а, 15, 17, 19, ул. Энгельса 51, 53	
4153	Контейнерная площадка	15248501000 г. Севск		г. Севск, 2-й Микрорайон		асфальт		да	нет	нет	да	7	Ежедневно	черный металлопрокат с порошковой краской;	5	0,75	боковой захват;	черный металлопрокат с порошковой краской;	2	0,75	боковой захват;	0					Администрация Севского муниципального района, ИНН 3226002620	г. Севск, ул. Рабочая д.11, 11А, 9	
4154	Контейнерная площадка	15248501000 г. Севск		г. Севск, 3-й Микрорайон		асфальт		да	нет	нет	да	5	Ежедневно	черный металлопрокат с порошковой краской;	3	0,75	боковой захват;	черный металлопрокат с порошковой краской;	2	0,75	боковой захват;	0					Администрация Севского муниципального района, ИНН 3226002621	г. Севск, ул. Петровского 1-10	
4155	Контейнерная площадка	15248501000 г. Севск		г. Севск, ул. Рабочая д.11		асфальт		да	нет	нет	да	3	Ежедневно	черный металлопрокат с порошковой краской;	2	0,75	боковой захват;	черный металлопрокат с порошковой краской;	1	0,75	боковой захват;	0					Администрация Севского муниципального района, ИНН 3226002622	г. Севск, ул. Батова д.1-12	
4156	Контейнерная площадка	15248501000 г. Севск		г. Севск, ул. Петровского		асфальт		да	нет	нет	да	3	Ежедневно	черный металлопрокат с порошковой краской;	2	0,75	боковой захват;	черный металлопрокат с порошковой краской;	1	0,75	боковой захват;	0					Администрация Севского муниципального района, ИНН 3226002623	г. Севск, ул. Магистральная д.1-11	
4157	Контейнерная площадка	15248501000 г. Севск		г. Севск, ул. Батова		асфальт		да	нет	нет	нет	1	Ежедневно	черный металлопрокат с порошковой краской;	1	0,75	боковой захват;	–	0	–	–	0					Администрация Севского муниципального района, ИНН 3226002624	г. Севск, ул. Кирова, 3а, 3, 5	
4158	Контейнерная площадка	15248501000 г. Севск		г. Севск, ул. Магистральная д.1		асфальт		да	нет	нет	нет	2	Ежедневно	черный металлопрокат с порошковой краской;	2	0,75	боковой захват;	–	0	–	–	0					Администрация Севского муниципального района, ИНН 3226002625	г. Севск, ул. Луначарского д. 17-35	
4159	Контейнерная площадка	15248501000 г. Севск		г. Севск, ул. Кирова, 3а		асфальт		да	нет	нет	нет	3	Ежедневно	черный металлопрокат с порошковой краской;	3	0,75	боковой захват;	–	0	–	–	0					Администрация Севского муниципального района, ИНН 3226002626	г. Севск, ул. Луначарского д.37-50	
4160	Контейнерная площадка	15248501000 г. Севск		г. Севск, ул. Луночарского (городок)		асфальт		нет	нет	нет	нет	1	Ежедневно	черный металлопрокат с порошковой краской;	1	0,75	боковой захват;	–	0	–	–	0					Администрация Севского муниципального района, ИНН 3226002627	г. Севск, пер. Луначарского д.1-10	
4161	Контейнерная площадка	15248501000 г. Севск		г. Севск, ул. Луначарского д.49		асфальт		да	нет	нет	нет	1	Ежедневно	черный металлопрокат с порошковой краской;	1	0,75	боковой захват;	–	0	–	–	0					Администрация Севского муниципального района, ИНН 3226002628		
4162	Контейнерная площадка	15248501000 г. Севск		г. Севск, пер. Луначарского		асфальт		да	нет	нет	да	2	Ежедневно	черный металлопрокат с порошковой краской;	1	0,75	боковой захват;	черный металлопрокат с порошковой краской;	1	0,75	боковой захват;	0					Администрация Севского муниципального района, ИНН 3226002629		
4163	Контейнерная площадка	15248501000 г. Севск		г. Севск, ул. Ленина д.21		асфальт		да	нет	нет	нет	1	Ежедневно	черный металлопрокат с порошковой краской;	1	0,75	боковой захват;	–	0	–	–	0					ИП Кудряшова свидетельство 32АЖ № 066191		ИП Кудряшова свидетельство 32АЖ № 066191
4164	Контейнерная площадка	15248501000 г. Севск		г. Севск, ул. Ленина д.59		асфальт		да	нет	нет	нет	1	Ежедневно	черный металлопрокат с порошковой краской;	1	0,75	боковой захват;	–	0	–	–	0					ИП Щербакова Доверность 32АБ №1525421		ИП Щербакова Доверность 32АБ №1525421
4165	Контейнерная площадка	15248501000 г. Севск		г. Севск, ул. Ленина, д.24А		асфальт		да	нет	нет	нет	1	Ежедневно	черный металлопрокат с порошковой краской;	1	0,75	боковой захват;	–	0	–	–	0					ИП Леухина М.А. Доверность 46АА №0902174		ИП Леухина М.А. Доверность 46АА №0902174

4166	Контейнерная площадка	15248501000 г. Севск		г. Севск, ул. Ленина, д.105		асфальт		да	нет	нет	нет	1	Ежедневно	черный металлопрокат с порошковой краской;	1	0,75	боковой захват;	–	0	–	–	0					ИП Боброва Свидетельство 32АГ №038723	г. Севск, ул. Ленина д.107-151	ИП Боброва Свидетельство 32АГ №038723
4167	Контейнерная площадка	15248501000 г. Севск		г. Севск, ул. Ленина д.102		асфальт		да	нет	нет	нет	1	Ежедневно	черный металлопрокат с порошковой краской;	1	0,75	боковой захват;	–	0	–	–	0					ИП Воропаева Свидетельство 32№001694290	г. Севск, ул. Ленина д.151-179	ИП Воропаева Свидетельство 32№001694290
4168	Контейнерная площадка	15248501000 г. Севск		г. Севск, ул. Ленина д.121		асфальт		да	нет	нет	да	2	Ежедневно	черный металлопрокат с порошковой краской;	1	0,75	боковой захват;	черный металлопрокат с порошковой краской;	1	0,75	боковой захват;	0					Администрация Севского муниципального района, ИНН 3226002623	г. Севск, ул. Ленина, д.179	
4169	Контейнерная площадка	15248501000 г. Севск		г. Севск, ул. Ленина д.145		грунт		да	нет	нет	да	3	Ежедневно	черный металлопрокат с порошковой краской;	2	0,75	боковой захват;	черный металлопрокат с порошковой краской;	1	0,75	боковой захват;	0					Администрация Севского муниципального района, ИНН 3226002623		
4170	Контейнерная площадка	15248501000 г. Севск		г. Севск, ул. Ленина, д.179		грунт		да	нет	нет	нет	1	Ежедневно	черный металлопрокат с порошковой краской;	1	0,75	боковой захват;	–	0	–	–	0					Администрация Севского муниципального района, ИНН 3226002623		
4171	Контейнерная площадка	15248501000 г. Севск		г. Севск, ул. Салтыкова Щедрина д.26		асфальт		да	нет	нет	нет	1	Ежедневно	черный металлопрокат с порошковой краской;	1	0,75	боковой захват;	–	0	–	–	0					ИП Петрова Свидетельство 32№001943088		ИП Петрова Свидетельство 32№001943088
4172	Контейнерная площадка	15248501000 г. Севск		г. Севск, ул. Тургенева, д.66		бетон		нет	нет	нет	нет	2	Ежедневно	черный металлопрокат с порошковой краской;	2	0,75	боковой захват;	–	0	–	–	0					Директор Филиала АО "Газпром газораспределение Брянск" Восточный Г.А. Прокопенко		Административное здание Филиала АО "Газпром газораспределение Брянск" Восточный
4173	Контейнерная площадка	15248501000 г. Севск		г. Севск, ул. Ленина, д.30		бетон		нет	нет	нет	нет	1	Ежедневно	черный металлопрокат с порошковой краской;	1	0,75	боковой захват;	–	0	–	–	0					ИП Лобадин Алексей Николаевич ИНН:322601490202	г. Севск, ул. Выпова д. 21-27	ИП Лобадин Алексей Николаевич ИНН:322601490202
4174	Контейнерная площадка	15248501000 г. Севск		г. Севск, ул. Тургенева, д.60		бетон		да	нет	нет	нет	1	Ежедневно	черный металлопрокат с порошковой краской;	1	0,75	боковой захват;	–	0	–	–	0					ИП Асютина Е.Ф. Свидетельство 32 №001943705	г. Севск, ул. Володарского, ул. Маяковского 44-63, пер. Рабочий , пер Строителей	ИП Асютина Е.Ф. Свидетельство 32 №001943705
4175	Контейнерная площадка	15248501000 г. Севск		г. Севск, ул. Выпова (съезд с трассы Севск-Добриволье, перед мостом ч/з реку Сев)		асфальт		нет	нет	нет	нет	1	Ежедневно	черный металлопрокат с порошковой краской;	1	0,75	боковой захват;	–	0	–	–	0					Администрация Севского муниципального района, ИНН 3226002623	г. Севск ул. Володарского центральный вход	
4176	Контейнерная площадка	15248501000 г. Севск		г. Севск, ул. Володарского, д.39		грунт		да	нет	нет	да	4	Ежедневно	черный металлопрокат с порошковой краской;	2	0,75	боковой захват;	черный металлопрокат с порошковой краской;	2	0,75	боковой захват;	0					Администрация Севского муниципального района, ИНН 3226002624	г. Севск ул. Герцена центральный вход	
4177	Контейнерная площадка	15248501000 г. Севск		г. Севск, "Варваринское кладбище"		грунт		да	нет	да	да	4	Ежедневно	черный металлопрокат с порошковой краской;	3	0,75	боковой захват;	черный металлопрокат с порошковой краской;	1	0,75	боковой захват;	0					Администрация Севского муниципального района, ИНН 3226002625	а/д Украина-Грудская, центральный вход	
4178	Контейнерная площадка	15248501000 г. Севск		г. Севск, "Замарицкое кладбище"		грунт		да	нет	да	нет	3	Ежедневно	черный металлопрокат с порошковой краской;	3	0,75	боковой захват;	–	0	–	–	0					Администрация Севского муниципального района, ИНН 3226002626	г. Севск, ул. Мира, д.2-17	
4179	Контейнерная площадка	15248501000 г. Севск		г. Севск, "Дубравское кладбище"		грунт		нет	нет	нет	да	2	Ежедневно	–	0	–	–	черный металлопрокат с порошковой краской;	2	0,75	боковой захват;	0					Администрация Севского муниципального района, ИНН 3226002627	г. Севск, ул. Гагарина, д.14-63	
4180	Контейнерная площадка	15248501000 г. Севск		г. Севск, ул. Мира, д.2		щебень		да	нет	нет	да	3	Еженедельно Вт и Пт	черный металлопрокат с порошковой краской;	2	0,75	боковой захват;	черный металлопрокат с порошковой краской;	1	0,75	боковой захват;	0					Администрация Севского муниципального района, ИНН 3226002628	г. Севск, ул. Гагарина, д. 4-14	
4181	Контейнерная площадка	15248501000 г. Севск		г. Севск, ул. Гагарина, д.55		щебень		да	нет	нет	да	3	Еженедельно Вт и Пт	черный металлопрокат с порошковой краской;	2	0,75	боковой захват;	черный металлопрокат с порошковой краской;	1	0,75	боковой захват;	0					Администрация Севского муниципального района, ИНН 3226002629	г. Севск, ул. Гагарина д. 1-4	
4182	Контейнерная площадка	15248501000 г. Севск		г. Севск, ул. Гагарина, д. 14		щебень		да	нет	нет	да	2	Еженедельно Вт и Пт	черный металлопрокат с порошковой краской;	1	0,75	боковой захват;	черный металлопрокат с порошковой краской;	1	0,75	боковой захват;	0					Администрация Севского муниципального района, ИНН 3226002630	г. Севск. пер. Школьный, д. 1-27	
4183	Контейнерная площадка	15248501000 г. Севск		г. Севск, ул. Гагарина д.4		щебень		нет	нет	нет	нет	1	Еженедельно Вт и Пт	черный металлопрокат с порошковой краской;	1	0,75	боковой захват;	–	0	–	–	0					Администрация Севского муниципального района, ИНН 3226002631	г. Севск, ул. 65-й Армии, д.1-30	
4184	Контейнерная площадка	15248501000 г. Севск		г. Севск, пер. Школьный, д.27		щебень		да	нет	нет	да	3	Еженедельно Вт и Пт	черный металлопрокат с порошковой краской;	2	0,75	боковой захват;	черный металлопрокат с порошковой краской;	1	0,75	боковой захват;	0					Администрация Севского муниципального района, ИНН 3226002632	г. Севск, ул. Мира, д.17-28	
4185	Контейнерная площадка	15248501000 г. Севск		г. Севск, ул. 65-й Армии, д.13		щебень		да	нет	нет	да	3	Еженедельно Вт и Пт	черный металлопрокат с порошковой краской;	2	0,75	боковой захват;	черный металлопрокат с порошковой краской;	1	0,75	боковой захват;	0					Администрация Севского муниципального района, ИНН 3226002633	ул. Севская, ул. Рабочая, ул. Молодежная, ул.Профсоюзная, ул. Заречная	

4186	Контейнерная площадка	15248501000 г. Севск		г. Севск, ул. Мира, д.17		щебень		да	нет	нет	да	3	Еженедельно Вт и Пт	черный металлопрокат с порошковой краской;	2	0,75	боковой захват;	черный металлопрокат с порошковой краской;	1	0,75	боковой захват;	0					Администрация Севского муниципального района, ИНН 3226002634		
4187	Контейнерная площадка	15248501000 г. Севск		г. Севск, п. Заречный, ул. Рабочая, вблизи д.4 по ул. Профсоюзная		грунт		да	нет	да	нет	1	Ежедневно	–	0	–	–	–	0	–	–	1/7.8					Администрация Севского муниципального района, ИНН 3226002635		
4188	Контейнерная площадка	15248501000 г. Севск		г. Севск, ул. Советская, д.1"А"		ж/б плита		да	нет	нет	нет	1	Еженедельно Вт и Пт	черный металлопрокат с порошковой краской;	1	0,75	боковой захват;	–	0	–	–	0					Магазин "Магнит моя цена"	п.Комаричи ул.Строителей	Магазин "Магнит моя цена"
4189	Контейнерная площадка	15248501000 г. Севск		г. Севск, ул. Тургенева, д.42		ж/б плита		да	нет	нет	нет	2	Ежедневно	черный металлопрокат с порошковой краской;	2	0,75	боковой захват;	–	0	–	–	0					АО "Тандер" Магазин "Магнит"	п.Комаричи ул.Строителей	АО "Тандер" Магазин "Магнит"
4190	Контейнерная площадка	п.Комаричи Комаричский район	I	п.Комаричи ул.Строителей , д.6	52.426939, 34.776641	бетон	30кв.м	да	нет	нет	да	3	Ежедневно	черный металлопрокат с порошковой покраской	2	0,75 0,9	боковой	металлический сетчатый	1	1,1	евро захват	0	0	0	0	0	Администрация Комаричского муниципального района ИНН 3218002611	п. Комаричи, ул. Советская	отходы населения
4191	Контейнерная площадка	п.Комаричи Комаричский район	I	п.Комаричи ул.Строителей , д.5	52.424830, 34.777028	бетон	30кв.м	да	нет	нет	да	2	Вт,Чт,Сб	черный металлопрокат с порошковой покраской	1	0,75	боковой	металлический сетчатый	1	01.янв	евро захват	0	0	0	0	0	Администрация Комаричского муниципального района ИНН 3218002611	п. Комаричи, ул. Незымаева	отходы населения
4192	Контейнерная площадка	п.Комаричи Комаричский район	I	п. Комаричи, ул. Советская, д. 6	52.424166, 34.779426	бетон	30кв.м	да	нет	нет	нет	1	Ежедневно	черный металлопрокат с порошковой покраской	1	0,75	боковой	нет	0	0	нет	0	0	0	0	0	Администрация Комаричского муниципального района ИНН 3218002611	п. Комаричи, ул. Незымаева	отходы населения
4193	Контейнерная площадка	п.Комаричи Комаричский район	I	п. Комаричи, ул. Незымаева, д. 14	52.421491, 34.780037	бетон	30кв.м	да	нет	нет	да	3	Вт,Чт,Сб	черный металлопрокат с порошковой покраской	2	0,9	боковой	металлический сетчатый	1	1,1	евро захват	0	0	0	0	0	Администрация Комаричского муниципального района ИНН 3218002611	п. Комаричи, ул. Незымаева	отходы населения
4194	Контейнерная площадка	п.Комаричи Комаричский район	I	п. Комаричи, ул. Незымаева, д. 5	52.423825, 34.778384	бетон	30кв.м	да	нет	нет	нет	1	Ежедневно	черный металлопрокат с порошковой покраской	1	0,75	боковой	нет	0	0	нет	0	0	0	0	0	Администрация Комаричского муниципального района ИНН 3218002611	п. Комаричи, ул. Незымаева	отходы населения
4195	Контейнерная площадка	п.Комаричи Комаричский район	I	п. Комаричи, ул. Незымаева, д. 30	52.419399, 34.781016	бетон	30кв.м	да	нет	нет	да	4	Ежедневно	черный металлопрокат с порошковой покраской	2	0,75	боковой	металлический сетчатый	2	1,1	евро захват	0	0	0	0	0	Администрация Комаричского муниципального района ИНН 3218002611	п. Комаричи, ул. Октябрьская	отходы населения
4196	Контейнерная площадка	п.Комаричи Комаричский район	I	п. Комаричи, ул. Незымаева, д. 42	52.416768, 34.784349	бетон	30кв.м	да	нет	нет	да	4	Ежедневно	черный металлопрокат с порошковой покраской	2	0,75	боковой	металлический сетчатый	2	1,1	евро захват	0	0	0	0	0	Администрация Комаричского муниципального района ИНН 3218002611	п. Комаричи, ул. Советская	отходы населения
4197	Контейнерная площадка	п.Комаричи Комаричский район	I	п. Комаричи, ул. Октябрьская, д. 1	52.412813, 34.790170	бетон	30кв.м	да	нет	нет	да	5	Ежедневно	черный металлопрокат с порошковой покраской	3	0,75	боковой	металлический сетчатый	2	1,1	евро захват	0	0	0	0	0	Администрация Комаричского муниципального района ИНН 3218002611	п. Комаричи, ул. Советская	отходы населения
4198	Контейнерная площадка	п.Комаричи Комаричский район	I	п. Комаричи, ул. Советская, д. 46	52.412022, 34.793036	бетон	30кв.м	да	нет	нет	да	4	Ежедневно	черный металлопрокат с порошковой покраской	2	0,75	боковой	металлический сетчатый	2	1,1	евро захват	0	0	0	0	0	Администрация Комаричского муниципального района ИНН 3218002611	п. Комаричи, ул. Менделеева	отходы населения
4199	Контейнерная площадка	п.Комаричи Комаричский район	I	п. Комаричи, ул. Советская, д. 64	52.410259, 34.795263	бетон	30кв.м	да	нет	нет	нет	1	Ежедневно	черный металлопрокат с порошковой покраской	1	0,75	боковой	нет	0	0	нет	0	0	0	0	0	Администрация Комаричского муниципального района ИНН 3218002611	п. Комаричи, ул. Колхозная	отходы населения
4200	Контейнерная площадка	п.Комаричи Комаричский район	I	п. Комаричи, ул. Менделеева, д.1	52.407171, 34.799800	бетон	30кв.м	да	нет	нет	да	3	Ежедневно	черный металлопрокат с порошковой покраской	2	0,75	боковой	металлический сетчатый	1	1,1	евро захват	0	0	0	0	0	Администрация Комаричского муниципального района ИНН 3218002611	п. Комаричи, ул. Колхозная	отходы населения
4201	Контейнерная площадка	п.Комаричи Комаричский район	I	п. Комаричи, ул. Колхозная, д. 55	52.410248, 34.788912	бетон	30кв.м	да	нет	нет	да	4	Ежедневно	черный металлопрокат с порошковой покраской	2	0,75	боковой	металлический сетчатый	2	1,1	евро захват	0	0	0	0	0	Администрация Комаричского муниципального района ИНН 3218002611	п. Комаричи, ул. Колхозная	отходы населения
4202	Контейнерная площадка	п.Комаричи Комаричский район	I	п. Комаричи, ул. Колхозная, д. 24	52.418218, 34.779723	бетон	30кв.м	да	нет	нет	нет	1	Ежедневно	черный металлопрокат с порошковой покраской	1	0,75	боковой	нет	0	0	нет	0	0	0	0	0	Администрация Комаричского муниципального района ИНН 3218002611	п. Комаричи, ул. Колхозная	отходы населения
4203	Контейнерная площадка	п.Комаричи Комаричский район	I	п. Комаричи, ул. Колхозная, д. 18	52.419706, 34.778321	бетон	30кв.м	да	нет	нет	нет	1	Ежедневно	черный металлопрокат с порошковой покраской	1	0,75	боковой	нет	0	0	нет	0	0	0	0	0	Администрация Комаричского муниципального района ИНН 3218002611	п. Комаричи, ул. Колхозная	отходы населения
4204	Контейнерная площадка	п.Комаричи Комаричский район	I	п. Комаричи, ул. Колхозная, д. 5	52.422419, 34.775258	бетон	30кв.м	да	нет	нет	нет	2	Ежедневно	черный металлопрокат с порошковой покраской	2	0,75	боковой	нет	0	0	нет	0	0	0	0	0	Администрация Комаричского муниципального района ИНН 3218002611	п. Комаричи, ул. Молодежная	отходы населения
4205	Контейнерная площадка	п.Комаричи Комаричский район	I	п. Комаричи, ул. Колхозная, д. 45	52.415786, 34.778123	бетон	28кв.м	да	нет	нет	нет	1	Ежедневно	черный металлопрокат с порошковой покраской	1	0,75	боковой	нет	0	0	нет	0	0	0	0	0	Администрация Комаричского муниципального района ИНН 3218002611	п. Комаричи, ул. Цветочная	отходы населения
4206	Контейнерная площадка	п.Комаричи Комаричский район	I	п. Комаричи, ул. Молодежная, д. 22	52.409643, 34.780091	бетон	28кв.м	да	нет	нет	нет	2	Ежедневно	черный металлопрокат с порошковой покраской	2	0,75	боковой	нет	0	0	нет	0	0	0	0	0	Администрация Комаричского муниципального района ИНН 3218002611	п. Комаричи, ул. Лесная	отходы населения
4207	Контейнерная площадка	п.Комаричи Комаричский район	I	п. Комаричи, ул. Цветочная, д. 40	52.407656, 34.777537	бетон	28кв.м	да	нет	нет	нет	1	Ежедневно	черный металлопрокат с порошковой покраской	1	0,75	боковой	нет	0	0	нет	0	0	0	0	0	Администрация Комаричского муниципального района ИНН 3218002611	п. Комаричи, ул. Лесная	отходы населения
4208	Контейнерная площадка	п.Комаричи Комаричский район	I	п. Комаричи, ул. Лесная, д. 23А	52.404265, 34.781663	бетон	30кв.м	да	нет	нет	нет	2	Ежедневно	черный металлопрокат с порошковой покраской	2	0,75	боковой	нет	0	0	нет	0	0	0	0	0	Администрация Комаричского муниципального района ИНН 3218002611	п. Комаричи, ул. Рабочая	отходы населения
4209	Контейнерная площадка	п.Комаричи Комаричский район	I	п. Комаричи, ул. Лесная, д. 25А	52.403216, 34.779417	бетон	30кв.м	да	нет	нет	да	4	Ежедневно	черный металлопрокат с порошковой покраской	2	0,75	боковой	металлический сетчатый	2	1,1	евро захват	0	0	0	0	0	Администрация Комаричского муниципального района ИНН 3218002611	п. Комаричи, ул. Садовая	отходы населения
4210	Контейнерная площадка	п.Комаричи Комаричский район	I	п. Комаричи, ул. Рабочая, д. 2	52.406523, 34.778689	бетон	30кв.м	да	нет	нет	да	4	Ежедневно	черный металлопрокат с порошковой покраской	3	0,75	боковой	металлический сетчатый	1	1,1	евро захват	0	0	0	0	0	Администрация Комаричского муниципального района ИНН 3218002611	п. Комаричи, ул. Колхозная	отходы населения

4211	Контейнерная площадка	п.Комаричи Комаричский район	I	п. Комаричи, ул. Садовая, д. 10	52.407984, 34.783010	бетон	30кв.м	да	нет	нет	да	5	Ежедневно	черный металлопрокат с порошковой покраской	3	0,9	боковой	металлический сетчатый	2	1,1	евро захват	0	0	0	0	0	Администрация Комаричского муниципального района ИНН 3218002611	п. Комаричи, ул. Советская	отходы населения
4212	Контейнерная площадка	п.Комаричи Комаричский район	I	п. Комаричи, ул. Колхозная, д. 60	52.407786, 34.790403	бетон	28кв.м	да	нет	нет	нет	1	Ежедневно	черный металлопрокат с порошковой покраской	1	0,9	боковой	нет	0	0	нет	0	0	0	0	0	Администрация Комаричского муниципального района ИНН 3218002611	п. Комаричи, ул. Полевая	отходы населения
4213	Контейнерная площадка	п.Комаричи Комаричский район	I	п. Комаричи, ул. Советская, д. 86	52.406852, 34.801399	бетон	30кв.м	да	нет	нет	нет	1	Вт,Чт,Сб	черный металлопрокат с порошковой покраской	1	0,75	боковой	нет	0	0	нет	0	0	0	0	0	Администрация Комаричского муниципального района ИНН 3218002611	п. Комаричи, ул. Октябрьская	отходы населения
4214	Контейнерная площадка	п.Комаричи Комаричский район	I	п. Комаричи, ул. Полевая, д. 1	52.414351, 34.814838	бетон	30кв.м	да	нет	нет	нет	3	Ежедневно	черный металлопрокат с порошковой покраской	3	0,75	боковой	нет	0	0	нет	0	0	0	0	0	Администрация Комаричского муниципального района ИНН 3218002611	п. Комаричи, ул. Октябрьская	отходы населения
4215	Контейнерная площадка	п.Комаричи Комаричский район	I	п. Комаричи, ул. Октябрьская, д. 40	52.412967, 34.801273	бетон	30кв.м	да	нет	нет	да	2	Ежедневно	черный металлопрокат с порошковой покраской	1	0,75	боковой	металлический сетчатый	1	1,1	евро захват	0	0	0	0	0	Администрация Комаричского муниципального района ИНН 3218002611	п. Комаричи, ул. Комсомольская	отходы населения
4216	Контейнерная площадка	п.Комаричи Комаричский район	I	п. Комаричи, ул. Октябрьская, д. 92	52.411264, 34.801821	бетон	30кв.м	да	нет	нет	нет	2	Вт,Чт,Сб	черный металлопрокат с порошковой покраской	2	0,75	боковой	нет	0	0	нет	0	0	0	0	0	Администрация Комаричского муниципального района ИНН 3218002611	п. Комаричи, пер. 1-й Ленина	отходы населения
4217	Контейнерная площадка	п.Комаричи Комаричский район	I	п. Комаричи, ул. Комсомольская, д. 30	52.416356, 34.789209	бетон	30кв.м	да	нет	нет	да	4	Ежедневно	черный металлопрокат с порошковой покраской	2	0,9	боковой	металлический сетчатый	2	1,1	евро захват	0	0	0	0	0	Администрация Комаричского муниципального района ИНН 3218002611	п. Комаричи, ул. Калинина	отходы населения
4218	Контейнерная площадка	п.Комаричи Комаричский район	I	п. Комаричи, пер. 1-й Ленина 14	52.419861, 34.785322	бетон	30кв.м	да	нет	нет	да	5	Ежедневно	черный металлопрокат с порошковой покраской	2	0,75 0,9	боковой	металлический сетчатый	3	1,1	евро захват	0	0	0	0	0	Администрация Комаричского муниципального района ИНН 3218002611	п. Комаричи, ул. Кирова	отходы населения
4219	Контейнерная площадка	п.Комаричи Комаричский район	I	п. Комаричи, ул. Калинина, д. 6	52.420777, 34.785939	бетон	30кв.м	да	нет	нет	да	5	Ежедневно	черный металлопрокат с порошковой покраской	3	0,75	боковой	металлический сетчатый	2	1,1	евро захват	0	0	0	0	0	Администрация Комаричского муниципального района ИНН 3218002611	п. Комаричи, ул. Ленина	отходы населения
4220	Контейнерная площадка	п.Комаричи Комаричский район	I	п. Комаричи, ул. Кирова, д. 2	52.423172, 34.780729	бетон	30кв.м	да	нет	нет	да	4	Ежедневно	черный металлопрокат с порошковой покраской	2	0,75	боковой	металлический сетчатый	2	1,1	евро захват	0	0	0	0	0	Администрация Комаричского муниципального района ИНН 3218002611	п. Комаричи, ул. Чкалова	отходы населения
4221	Контейнерная площадка	п.Комаричи Комаричский район	I	п. Комаричи, ул. Ленина, д. 32	52.420931, 34.790448	бетон	30кв.м	да	нет	нет	нет	4	Ежедневно	черный металлопрокат с порошковой покраской	2	0,9	боковой	нет	2	0	нет	0	0	0	0	0	Администрация Комаричского муниципального района ИНН 3218002611	п. Комаричи, 1 пер. Чкалова	отходы населения
4222	Контейнерная площадка	п.Комаричи Комаричский район	I	п. Комаричи, ул. Чкалова, д. 32	52.424539, 34.791212	бетон	30кв.м	да	нет	нет	да	4	Ежедневно	черный металлопрокат с порошковой покраской	2	0,75	боковой	металлический сетчатый	2	1,1	евро захват	0	0	0	0	0	Администрация Комаричского муниципального района ИНН 3218002611	п. Комаричи, пер. Кирова	отходы населения
4223	Контейнерная площадка	п.Комаричи Комаричский район	I	п. Комаричи, 1 пер. Чкалова, д. 1	52.425791, 34.790152	бетон	30кв.м	да	нет	нет	нет	1	Вт,Чт,Сб	черный металлопрокат с порошковой покраской	1	0,75	боковой	нет	0	0	нет	0	0	0	0	0	Администрация Комаричского муниципального района ИНН 3218002611	п. Комаричи, ул. Шевченко	отходы населения
4224	Контейнерная площадка	п.Комаричи Комаричский район	I	п. Комаричи, пер. Кирова, д. 48	52.428526, 34.790394	бетон	30кв.м	да	нет	нет	да	4	Ежедневно	черный металлопрокат с порошковой покраской	2	0,75 0,9	боковой	металлический сетчатый	2	1,1	евро захват	0	0	0	0	0	Администрация Комаричского муниципального района ИНН 3218002611	п. Комаричи, ул. Горького	отходы населения
4225	Контейнерная площадка	п.Комаричи Комаричский район	I	п. Комаричи, ул. Шевченко, д. 15	52.427779, 34.793700	бетон	30кв.м	да	нет	нет	нет	2	Ежедневно	черный металлопрокат с порошковой покраской	2	0,75	боковой	нет	0	0	нет	0	0	0	0	0	Администрация Комаричского муниципального района ИНН 3218002611	п. Комаричи, пер. Первомайский	отходы населения
4226	Контейнерная площадка	п.Комаричи Комаричский район	I	п. Комаричи, ул. Горького, д. 13	52.426719, 34.787700	бетон	30кв.м	да	нет	нет	нет	1	Ежедневно	черный металлопрокат с порошковой покраской	1	0,75	боковой	нет	0	0	нет	0	0	0	0	0	Администрация Комаричского муниципального района ИНН 3218002611	п. Комаричи, ул. Чкалова	отходы населения
4227	Контейнерная площадка	п.Комаричи Комаричский район	I	п. Комаричи, пер. Первомайский, д. 1Б	52.428312, 34.787205	бетон	30кв.м	да	нет	нет	нет	3	Вт,Чт,Сб	черный металлопрокат с порошковой покраской	2	0,75	боковой	металлический сетчатый	1	1,1	евро захват	0	0	0	0	0	Администрация Комаричского муниципального района ИНН 3218002611	п. Комаричи, ул. Осипенко	отходы населения
4228	Контейнерная площадка	п.Комаричи Комаричский район	I	п. Комаричи, ул. Чкалова, д. 1	52.426126, 34.783612	бетон	30кв.м	да	нет	нет	нет	2	Вт,Чт,Сб	черный металлопрокат с порошковой покраской	2	0,75	боковой	нет	0	0	нет	0	0	0	0	0	Администрация Комаричского муниципального района ИНН 3218002611	п. Комаричи пер. 2-й Чкалова	отходы населения
4229	Контейнерная площадка	п.Комаричи Комаричский район	I	п. Комаричи, ул. Осипенко, д. 3	52.425286, 34.781438	бетон	30кв.м	да	нет	нет	да	4	Ежедневно	черный металлопрокат с порошковой покраской	2	0,75	боковой	металлический сетчатый	2	1,1	евро захват	0	0	0	0	0	Администрация Комаричского муниципального района ИНН 3218002611	п. Комаричи, ул. Осипенко, д. 34	отходы населения
4230	Контейнерная площадка	п.Комаричи Комаричский район	I	п. Комаричи пер. 2-й Чкалова, д. 9	52.4277, 34.7813	бетон	30кв.м	да	нет	нет	нет	1	Вт,Чт,Сб	черный металлопрокат с порошковой покраской	1	0,75	боковой	нет	0	0	нет	0	0	0	0	0	Администрация Комаричского муниципального района ИНН 3218002611	п. Комаричи, ул. Ленина, д. 62А	отходы населения
4231	Контейнерная площадка	п.Комаричи Комаричский район	I	п. Комаричи, ул. Осипенко, д. 34	52.423677, 34.789882	бетон	30кв.м	да	нет	нет	да	3	Ежедневно	черный металлопрокат с порошковой покраской	2	0,75	боковой	металлический сетчатый	1	1,1	евро захват	0	0	0	0	0	Администрация Комаричского муниципального района ИНН 3218002611	п. Комаричи, ул. Ленина, д. 41	отходы населения
4232	Контейнерная площадка	п.Комаричи Комаричский район	I	п. Комаричи, ул. Ленина, д. 62А	52.425660, 34.798479	бетон	30кв.м	да	нет	нет	да	8	Ежедневно	черный металлопрокат с порошковой покраской	5	0,75 0,9	боковой	металлический сетчатый	3	1,1	евро захват	0	0	0	0	0	Администрация Комаричского муниципального района ИНН 3218002611	п. Комаричи, ул. Кирова, д. 46	отходы населения
4233	Контейнерная площадка	п.Комаричи Комаричский район	I	п. Комаричи, ул. Ленина, д. 41	52.430898, 34.800941	бетон	30кв.м	да	нет	нет	да	2	Вт,Чт,Сб	черный металлопрокат с порошковой покраской	1	0,75	боковой	металлический сетчатый	1	1,1	евро захват	0	0	0	0	0	Администрация Комаричского муниципального района ИНН 3218002611	п. Комаричи, ул. Пролетарская, д. 11	отходы населения
4234	Контейнерная площадка	п.Комаричи Комаричский район	I	п. Комаричи, ул. Кирова, д. 46	52.421316, 34.792281	бетон	30кв.м	да	нет	нет	да	3	Ежедневно	черный металлопрокат с порошковой покраской	1	0,75	боковой	металлический сетчатый	2	1,1	евро захват	0	0	0	0	0	Администрация Комаричского муниципального района ИНН 3218002611	п. Комаричи, ул. Пролетарская, д. 56	отходы населения

4235	Контейнерная площадка	п.Комаричи Комаричский район	I	п. Комаричи, ул. Пролетарская, д. 11	52.418646, 34.789694	бетон	30кв.м	да	нет	нет	нет	2	Вт,Чт,Сб	черный металлопрокат с порошковой покраской	2	0,75	боковой	нет	0	0	нет	0	0	0	0	0	Администрация Комаричского муниципального района ИНН 3218002611	п. Комаричи, ул. Совхозная, д. 28	отходы населения
4236	Контейнерная площадка	п.Комаричи Комаричский район	I	п. Комаричи, ул. Пролетарская, д. 56	52.419921, 34.796422	бетон	30кв.м	да	нет	нет	нет	1	Ежедневно	черный металлопрокат с порошковой покраской	1	0,75	боковой	нет	0	0	нет	0	0	0	0	0	Администрация Комаричского муниципального района ИНН 3218002611	п. Комаричи, ул. Комсомольская, д. 47	отходы населения
4237	Контейнерная площадка	п.Комаричи Комаричский район	I	п. Комаричи, ул. Совхозная, д. 28	52.416773, 34.801561	бетон	30кв.м	да	нет	нет	нет	2	Вт,Чт,Сб	черный металлопрокат с порошковой покраской	2	0,75	боковой	нет	0	0	нет	0	0	0	0	0	Администрация Комаричского муниципального района ИНН 3218002611	п. Комаричи, ул. Комсомольская, д. 55	отходы населения
4238	Контейнерная площадка	п.Комаричи Комаричский район	I	п. Комаричи, ул. Комсомольская, д. 47	52.419097, 34.796620	бетон	30кв.м	да	нет	нет	нет	4	Ежедневно	черный металлопрокат с порошковой покраской	4	0,9	боковой	нет	0	0	нет	0	0	0	0	0	Администрация Комаричского муниципального района ИНН 3218002611	п. Комаричи, ул. Парковая, д. 10	отходы населения
4239	Контейнерная площадка	п.Комаричи Комаричский район	I	п. Комаричи, ул. Комсомольская, д. 55	52.419223, 34.798228	бетон	30кв.м	да	нет	да	да	6	Ежедневно	черный металлопрокат с порошковой покраской	3	0,9	боковой	металлический сетчатый	3	1,1	евроэахват	0	0	0	0	0	Администрация Комаричского муниципального района ИНН 3218002611	п. Комаричи, ул. Заводская, 23	отходы населения
4240	Контейнерная площадка	п.Комаричи Комаричский район	I	п. Комаричи, ул. Парковая, д. 10	52.417004, 34.799369	бетон	30кв.м	да	нет	нет	да	4	Ежедневно	черный металлопрокат с порошковой покраской	2	0,75	боковой	металлический сетчатый	2	1,1	евроэахват	0	0	0	0	0	Администрация Комаричского муниципального района ИНН 3218002611	п. Комаричи, ул. Транспортная, д. 2А	отходы населения
4241	Контейнерная площадка	п.Комаричи Комаричский район	I	п. Комаричи, ул. Заводская, 23	52.423716, 34.809322	бетон	30кв.м	да	нет	нет	да	7	Ежедневно	черный металлопрокат с порошковой покраской	4	0,9	боковой	металлический сетчатый	3	1,1	евроэахват	0	0	0	0	0	Администрация Комаричского муниципального района ИНН 3218002611	с.Литиж, ул.Школьная	отходы населения
4242	Контейнерная площадка	п.Комаричи Комаричский район	I	п. Комаричи, ул. Транспортная, д. 2А	52.423968, 34.807013	бетон	25кв.м	да	нет	нет	да	2	Ежедневно	черный металлопрокат с порошковой покраской	1	0,75	боковой	металлический сетчатый	1	1,1	евроэахват	0	0	0	0	0	Администрация Комаричского муниципального района ИНН 3218002611	с.Литиж, ул.Молодежная	отходы населения
4243	Контейнерная площадка	Литижское сельское поселение Комаричский район	I	с. Литиж ул. Школьная д.8	52.309662, 34.818027	бетон	4 кв.м	да	нет	нет	нет	3	Вс	черный металлопрокат с порошковой покраской	3	0,7	боковой	нет	0	0	нет	0	0	0	0	0	Администрация Литижского с/п ИНН 3249001618	с. Литиж ул. Молодежная	отходы населения
4244	Контейнерная площадка	Литижское сельское поселение Комаричский район	I	с. Литиж ул. Молодежная д.34	52.224009, 34.829983	бетон	4 кв.м	да	нет	нет	нет	3	Вс	черный металлопрокат с порошковой покраской	3	0,7	боковой	нет	0	0	нет	0	0	0	0	0	Администрация Литижского с/п ИНН 3249001618	с. Литиж ул. Зеленая	отходы населения
4245	Контейнерная площадка	Литижское сельское поселение Комаричский район	I	с. Литиж ул. Молодежная д.10	52.425588 ,34.679444	бетон	3 кв.м	да	нет	нет	нет	2	Вс	черный металлопрокат с порошковой покраской	2	0,7	боковой	нет	0	0	нет	0	0	0	0	0	Администрация Литижского с/п ИНН 3249001618	с. Литиж ул. Советская	отходы населения
4246	Контейнерная площадка	Литижское сельское поселение Комаричский район		с. Литиж ул. Зеленая д.2	52.302108 34.803082	бетон	4 кв.м	да	нет	нет	нет	2	Вс	черный металлопрокат с порошковой покраской	2	0,7	боковой	нет	0	0	нет	0	0	0	0	0	Администрация Литижского с/п ИНН 3249001618	п.Владимировка ул. Школьная	отходы населения
4247	Контейнерная площадка	Литижское сельское поселение Комаричский район	I	с. Литиж ул. Советская д.10	52.305254 ,34.806850	бетон	3 кв.м	да	нет	нет	нет	2	Вс	черный металлопрокат с порошковой покраской	2	0,7	боковой	нет	0	0	нет	0	0	0	0	0	Администрация Литижского с/п ИНН 3249001618	п.Владимировка ул. Садовая	отходы населения
4248	Контейнерная площадка	Литижское сельское поселение Комаричский район	I	п. Владимировка ул. Школьная д.1	52.362501 34.874840	бетон	5 кв.м	да	нет	нет	да	4	Сб	черный металлопрокат с порошковой покраской	3	0,7	боковой	металлический сетчатый	1	1,1	евроэахват	0	0	0	0	0	Администрация Литижского с/п ИНН 3249001618	п. Владимировка ул. имени Малкова	отходы населения
4249	Контейнерная площадка	Литижское сельское поселение Комаричский район	I	п. Владимировка ул.Садовая д.10	52.366113, 34.871574	бетон	5 кв.м	да	нет	нет	да	4	Сб	черный металлопрокат с порошковой покраской	3	0,7	боковой	металлический сетчатый	1	1,1	евроэахват	0	0	0	0	0	Администрация Литижского с/п ИНН 3249001618	п. Владимировка ул. Школьная	отходы населения
4250	Контейнерная площадка	Литижское сельское поселение Комаричский район	I	п. Владимировка ул. имени Малкова д.22	52.361171 34.877975	бетон	4кв.м	да	нет	нет	да	3	Сб	черный металлопрокат с порошковой покраской	2	0,7	боковой	металлический сетчатый	1	1,1	евроэахват	0	0	0	0	0	Администрация Литижского с/п ИНН 3249001618	с. Хлебтово ул. Новая	отходы населения
4251	Контейнерная площадка	Литижское сельское поселение Комаричский район	I	п. Владимировка ул. Школьная д.24	52.358483, 34.879673	бетон	4кв.м	да	нет	нет	да	3	Сб	черный металлопрокат с порошковой покраской	2	0,7	боковой	металлический сетчатый	1	1,1	евроэахват	0	0	0	0	0	Администрация Литижского с/п ИНН 3249001618	с. Хлебтово ул. Новая	отходы населения
4252	Контейнерная площадка	Литижское сельское поселение Комаричский район	I	с. Хлебтово ул. Новая д.3	52.322019, 34.879042	бетон	4кв.м	да	нет	нет	да	3	Сб	черный металлопрокат с порошковой покраской	2	0,7	боковой	металлический сетчатый	1	1,1	евроэахват	0	0	0	0	0	Администрация Литижского с/п ИНН 3249001618	д. Дерюгина ул. Центральная	отходы населения
4253	Контейнерная площадка	Литижское сельское поселение Комаричский район	I	с. Хлебтово ул. Новая д.10	52.320227 ,34.877350	бетон	4кв.м	да	нет	нет	да	3	Сб	черный металлопрокат с порошковой покраской	2	0,7	боковой	металлический сетчатый	1	1,1	евроэахват	0	0	0	0	0	Администрация Литижского с/п ИНН 3249001618	д. Дерюгина ул. Полевая	отходы населения
4254	Контейнерная площадка	Литижское сельское поселение Комаричский район	I	д. Дерюгина ул. Центральная д.10	52.367509, 34.822563	бетон	4кв.м	да	нет	нет	да	3	Вс	черный металлопрокат с порошковой покраской	2	0,7	боковой	металлический сетчатый	1	1,1	евроэахват	0	0	0	0	0	Администрация Литижского с/п ИНН 3249001618	д. Дерюгина ул. Центральная	отходы населения
4255	Контейнерная площадка	Литижское сельское поселение Комаричский район	I	д. Дерюгина ул. Полевая д.3	52.370276, 34.824376	бетон	3кв.м	да	нет	нет	да	2	Вс	черный металлопрокат с порошковой покраской	1	0,7	боковой	металлический сетчатый	1	1,1	евроэахват	0	0	0	0	0	Администрация Литижского с/п ИНН 3249001618	с. Евдокимовка ул. Рыпская	отходы населения
4256	Контейнерная площадка	Литижское сельское поселение Комаричский район	I	д. Дерюгина ул. Центральная д.6	52.369358, 34.822252	бетон	1.5кв.м	да	нет	нет	нет	1	Вс	черный металлопрокат с порошковой покраской	1	0,7	боковой	нет	0	0	нет	0	0	0	0	0	Администрация Литижского с/п ИНН 3249001618	с. Евдокимовка ул. Рыпская	отходы населения
4257	Контейнерная площадка	Литижское сельское поселение Комаричский район	I	с. Евдокимовка ул. Рыпская д.10	52.220082, 34.817948	бетон	3кв.м	да	нет	нет	нет	2	Вс	черный металлопрокат с порошковой покраской	2	0,7	боковой	нет	0	0	нет	0	0	0	0	0	Администрация Литижского с/п ИНН 3249001618	с. Евдокимовка ул. Школьная	отходы населения

4258	Контейнерная площадка	Литижское сельское поселение Комаричский район	I	с. Евдокимовка ул. Рынская д.19	52.221606, 34.813679	бетон	3кв.м	да	нет	нет	нет	2	Вс	черный металлопрокат с порошковой покраской	2	0,7	боковой	нет	0	0	нет	0	0	0	0	0	Администрация Литижского с/п ИНН 3249001618	с. Евдокимовкана пересечение улиц Озерная и Молодежная	отходы населения
4259	Контейнерная площадка	Литижское сельское поселение Комаричский район	I	с. Евдокимовка ул. Школьная д.8	52.223759, 34.824373	бетон	4кв.м	да	нет	нет	нет	3	Вс	черный металлопрокат с порошковой покраской	3	0,7	боковой	нет	0	0	нет	0	0	0	0	0	Администрация Литижского с/п ИНН 3249001618	с.Евдокимовка ул. Молодежная	отходы населения
4260	Контейнерная площадка	Литижское сельское поселение Комаричский район	I	с. Евдокимовкана пересечение улиц Озерная и Молодежная	52.222781, 34.835095	бетон	1.5кв.м	нет	нет	нет	нет	1	Вс	черный металлопрокат с порошковой покраской	3	0,7	боковой	нет	0	0	нет	0	0	0	0	0	Администрация Литижского с/п ИНН 3249001618	с.Евдокимовка ул. Молодежная	отходы населения
4261	Контейнерная площадка	Литижское сельское поселение Комаричский район	I	с.Евдокимовка ул. Молодежная д.24	52.224462, 34.826964	бетон	4кв.м	да	нет	нет	нет	3	Вс	черный металлопрокат с порошковой покраской	3	0,7	боковой	нет	0	0	нет	0	0	0	0	0	Администрация Литижского с/п ИНН 3249001618	с.Евдокимовка ул. Молодежная	отходы населения
4262	Контейнерная площадка	Литижское сельское поселение Комаричский район	I	с.Евдокимовка ул. Молодежная д.50	52.226425 34.829355	бетон	1.5кв.м	нет	нет	нет	нет	1	Вс	черный металлопрокат с порошковой покраской	1	0,7	боковой	нет	0	0	нет	0	0	0	0	0	Администрация Литижского с/п ИНН 3249001618	с.Евдокимовка ул. Школьная и Озерная	отходы населения
4263	Контейнерная площадка	Литижское сельское поселение Комаричский район	I	с. Евдокимовка ул Молодежная между д. 40 и д.42	52.226425 34.829356	бетон	1.5кв.м	нет	нет		нет	1	Вс	черный металлопрокат с порошковой покраской	1	0,7	боковой	нет	0	0	нет	0	0	0	0	0	Администрация Литижского с/п ИНН 3249001618	п. Марьинка, ул. Мичурина,	отходы населения
4264	Контейнерная площадка	Литижское сельское поселение Комаричский район	I	с. Евдокимовка на перекрестке улиц Школьная и Озерная	52.222735, 34.821341	бетон	3кв.м	да	нет	нет	нет	2	Вс	черный металлопрокат с порошковой покраской	2	0,7	боковой	нет	0	0	нет	0	0	0	0	0	Администрация Литижского с/п ИНН 3249001618	п. Марьинка, ул. Мичурина,	отходы населения
4265	Контейнерная площадка	Марьинское сельское поселение Комаричский район	I	п. Марьинка, ул. Мичурина, д.4	52.404171 34.757013	бетон	9кв.м	да	нет	нет	нет	3	Пн,Ср,Пт.	черный металлопрокат с порошковой покраской	3	0,75	боковой	нет	0	0	нет	0	0	0	0	0	Администрация Марьинского с/п 3249001569	п. Марьинка, ул. Мичурина,	отходы населения
4266	Контейнерная площадка	Марьинское сельское поселение Комаричский район	I	п. Марьинка, ул. Мичурина, д.8	52.404572 34.755793	бетон	6 кв.м	да	нет	нет	нет	2	Пн,Ср,Пт.	черный металлопрокат с порошковой покраской	2	0,75	боковой	нет	0	0	нет	0	0	0	0	0	Администрация Марьинского с/п 3249001569	п. Марьинка, ул. Мичурина,	отходы населения
4267	Контейнерная площадка	Марьинское сельское поселение Комаричский район	I	п. Марьинка, ул. Мичурина, д.12	52.405061 34.754585	бетон	6 кв.м	да	нет	нет	нет	2	Пн,Ср,Пт.	черный металлопрокат с порошковой покраской	2	0,75	боковой	нет	0	0	нет	0	0	0	0	0	Администрация Марьинского с/п 3249001569	п. Марьинка, ул. 70 лет Октября,	отходы населения
4268	Контейнерная площадка	Марьинское сельское поселение Комаричский район	I	п. Марьинка, ул. Мичурина, д.11	52.403204 34.754174	бетон	6 кв.м	да	нет	нет	нет	2	Пн,Ср,Пт.	черный металлопрокат с порошковой покраской	2	0,75	боковой	нет	0	0	нет	0	0	0	0	0	Администрация Марьинского с/п 3249001569	п. Марьинка, ул. Озерная,	отходы населения
4269	Контейнерная площадка	Марьинское сельское поселение Комаричский район	I	п. Марьинка, ул. 70 лет Октября, д.37	52.404221 34.748246	бетон	9 кв.м	да	нет	нет	нет	3	Пн,Ср,Пт.	черный металлопрокат с порошковой покраской	3	0,75	боковой	нет	0	0	нет	0	0	0	0	0	Администрация Марьинского с/п 3249001569	п. Марьинка, ул. Головачева	отходы населения
4270	Контейнерная площадка	Марьинское сельское поселение Комаричский район	I	п. Марьинка, ул. Озерная, д.4	52.401001 34.766050	бетон	3 кв.м	да	нет	нет	нет	1	Пн,Ср,Пт.	черный металлопрокат с порошковой покраской	1	0,75	боковой	нет	0	0	нет	0	0	0	0	0	Администрация Марьинского с/п 3249001569	п. Марьинка, ул. Озерная,	отходы населения
4271	Контейнерная площадка	Марьинское сельское поселение Комаричский район	I	п. Марьинка, ул. Головачева, д.1	52.402210 34.751408	бетон	3 кв.м	да	нет	нет	нет	1	Пн,Ср,Пт.	черный металлопрокат с порошковой покраской	1	0,75	боковой	нет	0	0	нет	0	0	0	0	0	Администрация Марьинского с/п 3249001569	п. Марьинка, ул. Заводская	отходы населения
4272	Контейнерная площадка	Марьинское сельское поселение Комаричский район	I	п. Марьинка, ул. Озерная, д.37	52.401166 34.764110	бетон	6 кв.м	да	нет	нет	нет	2	Пн,Ср,Пт.	черный металлопрокат с порошковой покраской	2	0,75	боковой	нет	0	0	нет	0	0	0	0	0	Администрация Марьинского с/п 3249001569	д.Пигарево, ул.Заречная	отходы населения
4273	Контейнерная площадка	Марьинское сельское поселение Комаричский район	I	п. Марьинка, ул. Заводская, д.2	52.402281 34.764424	бетон	3 кв.м	да	нет	нет	нет	1	Пн,Ср,Пт.	черный металлопрокат с порошковой покраской	1	0,75	боковой	нет	0	0	нет	0	0	0	0	0	Администрация Марьинского с/п 3249001569	д.Пигарево, ул.Заречная	отходы населения
4274	Контейнерная площадка	Марьинское сельское поселение Комаричский район	I	д. Пигарево, ул. Заречная, д.9	52.399157 34.750938	бетон	3 кв.м	да	нет	нет	нет	1	Пн,Ср,Пт.	черный металлопрокат с порошковой покраской	1	0,75	боковой	нет	0	0	нет	0	0	0	0	0	Администрация Марьинского с/п 3249001569	с. Бочарово, ул. Луговая,	отходы населения
4275	Контейнерная площадка	Марьинское сельское поселение Комаричский район	I	д. Пигарево, ул. Заречная, д.70	52.399375 34.750958	бетон	6 кв.м	да	нет	нет	нет	2	Пн,Ср,Пт.	черный металлопрокат с порошковой покраской	2	0,75	боковой	нет	0	0	нет	0	0	0	0	0	Администрация Марьинского с/п 3249001569	с. Бочарово, ул. Луговая,	отходы населения
4276	Контейнерная площадка	Марьинское сельское поселение Комаричский район	I	с. Бочарово, ул. Луговая, д. 55	52.402623 34.743421	бетон	3 кв.м	да	нет	нет	нет	1	Пн,Ср,Пт.	черный металлопрокат с порошковой покраской	1	0,75	боковой	нет	0	0	нет	0	0	0	0	0	Администрация Марьинского с/п 3249001569	ул. Ленина д.13	отходы населения
4277	Контейнерная площадка	Марьинское сельское поселение Комаричский район	I	с. Бочаро, ул. Луговая, д. 65	52.405633 34.739085	бетон	3 кв.м	да	нет	нет	нет	1	Пн,Ср,Пт.	черный металлопрокат с порошковой покраской	1	0,75	боковой	нет	0	0	нет	0	0	0	0	0	Администрация Марьинского с/п 3249001569	ул. Ленина д.13	отходы населения
4278	Контейнерная площадка	ГО г. Фокино	I	ул. Крупской д. 7в	53.458853, 34.411981	иное	30	нет	нет	Да	Нет	2	Ежедневно	Металл	2	0,75	боковой захват	Металл	0	0	боковой захват	0	2	0	2/0,75	0	Администрация г. Фокино	ул. Ленина д.13	3202000601
4279	Контейнерная площадка	ГО г. Фокино	I	ул. Крупской д. 6	53.457719, 34.412661	иное	30	нет	нет	Да	Нет	2	Ежедневно	Металл	2	0,75	боковой захват	Металл	0	0	боковой захват	0	2	0	2/0,75	0	Администрация г. Фокино	ул. Ленина д.13	3202000601
4280	Контейнерная площадка	ГО г. Фокино	I	ул. Гайдара д.1	53.455568, 34.413844	иное	30	нет	нет	Да	Нет	2	Ежедневно	Металл	2	0,75	боковой захват	Металл	0	0	боковой захват	0	2	0	2/0,75	0	Администрация г. Фокино	ул. Ленина д.13	3202000601
4281	Контейнерная площадка	ГО г. Фокино	I	ул. 1-го Мая д.8	53.455459, 34.407662	иное	24	нет	нет	Да	Нет	1	Ежедневно	Металл	1	0,75	боковой захват	Металл	0	0	боковой захват	0	2	0	2/0,75	0	Администрация г. Фокино	ул. Ленина д.13	3202000601

4282	Контейнерная площадка	ГО г. Фокино	1	ул. 1-го Мая д.2а	53.454386, 34.408363	иное	24	нет	нет	Да	Нет	1	Ежедневно	Металл	1	0,75	боковой захват	Металл	0	0	боковой захват	0	2	0	2/0,75	0	Администрация г. Фокино	ул. Ленина д.13	3202000601
4283	Контейнерная площадка	ГО г. Фокино	1	ул. 1-го Мая 23	53.456342, 34.409203	иное	30	нет	нет	Да	Нет	2	Ежедневно	Металл	2	0,75	боковой захват	Металл	0	0	боковой захват	0	2	0	2/0,75	0	Администрация г. Фокино	ул. Ленина д.13	3202000601
4284	Контейнерная площадка	ГО г. Фокино	1	ул. 1-го Мая 13	53.455079, 34.408239	иное	30	нет	нет	Да	Нет	3	Ежедневно	Металл	3	0,75	боковой захват	Металл	0	0	боковой захват	0	2	0	2/0,75	0	Администрация г. Фокино	ул. Ленина д.13	3202000601
4285	Контейнерная площадка	ГО г. Фокино	1	ул Димитрова д. 5	53.455845, 34.412693	иное	24	нет	нет	Да	Нет	2	Ежедневно	Металл	2	0,75	боковой захват	Металл	0	0	боковой захват	0	2	0	2/0,75	0	Администрация г. Фокино	ул. Ленина д.13	3202000601
4286	Контейнерная площадка	ГО г. Фокино	1	ул. Крупской д. 10	53.458205, 34.413981	иное	40	нет	нет	Да	Нет	1	Ежедневно	Металл	1	0,75	боковой захват	Металл	0	0	боковой захват	0	2	0	2/0,75	0	Администрация г. Фокино	ул. Ленина д.13	3202000601
4287	Контейнерная площадка	ГО г. Фокино	1	ул Калинина д. 28	53.458007, 34.416020	иное	30	нет	нет	Да	Нет	2	Ежедневно	Металл	2	0,75	боковой захват	Металл	0	0	боковой захват	0	2	0	2/0,75	0	Администрация г. Фокино	ул. Ленина д.13	3202000601
4288	Контейнерная площадка	ГО г. Фокино	1	ул Мира д. 31	53.458385, 34.417917	иное	24	нет	нет	Да	Нет	2	Ежедневно	Металл	2	0,75	боковой захват	Металл	0	0	боковой захват	0	2	0	2/0,75	0	Администрация г. Фокино	ул. Ленина д.13	3202000601
4289	Контейнерная площадка	ГО г. Фокино	1	ул Мира д. 29	53.458170, 34.417924	иное	24	нет	нет	Да	Нет	4	Ежедневно	Металл	2	0,75	боковой захват	Металл	2	0,75	боковой захват	0	0	0		0	0	Администрация г. Фокино	ул. Ленина д.13	3202000601
4290	Контейнерная площадка	ГО г. Фокино	1	ул Мира д. 27	53.457418, 34.417895	иное	24	нет	нет	Да	Нет	2	Ежедневно	Металл	2	0,75	боковой захват	Металл	0	0	боковой захват	0	2	0	2/0,75	0	Администрация г. Фокино	ул. Ленина д.13	3202000601
4291	Контейнерная площадка	ГО г. Фокино	1	ул Мира д. 19	53.455568, 34.418065	иное	30	нет	нет	Да	Нет	4	Ежедневно	Металл	2	0,75	боковой захват	Металл	2	0,75	боковой захват	0	0	0		0	0	Администрация г. Фокино	ул. Ленина д.13	3202000601
4292	Контейнерная площадка	ГО г. Фокино	1	ул Калинина д.18	53.456310, 34.416216	иное	45	нет	нет	Да	Нет	4	Ежедневно	Металл	3	0,75	боковой захват	Металл	1	0,75	боковой захват	0	0	0		0	0	Администрация г. Фокино	ул. Ленина д.13	3202000601
4293	Контейнерная площадка	ГО г. Фокино	1	ул Гайдара д. 9	53.455176, 34.411016	иное	30	нет	нет	Да	Нет	2	Ежедневно	Металл	2	0,75	боковой захват	Металл	0	0	боковой захват	0	2	0	2/0,75	0	Администрация г. Фокино	ул. Ленина д.13	3202000601
4294	Контейнерная площадка	ГО г. Фокино	1	ул Гайдара д. 5	53.455635, 34.412815	иное	30	нет	нет	Да	Нет	2	Ежедневно	Металл	2	0,75	боковой захват	Металл	0	0	боковой захват	0	2	0	2/0,75	0	Администрация г. Фокино	ул. Ленина д.13	3202000601
4295	Контейнерная площадка	ГО г. Фокино	1	ул Луначарского д.7	53.455312, 34.410748	иное	30	нет	нет	Да	Нет	1	Ежедневно	Металл	1	0,75	боковой захват	Металл	0	0	боковой захват	0	2	0	2/0,75	0	Администрация г. Фокино	ул. Ленина д.13	3202000601
4296	Контейнерная площадка	ГО г. Фокино	1	ул Луначарского д.3	53.454208, 34.411405	иное	30	нет	нет	Да	Нет	2	Ежедневно	Металл	2	0,75	боковой захват	Металл	0	0	боковой захват	0	2	0	2/0,75	0	Администрация г. Фокино	ул. Ленина д.13	3202000601
4297	Контейнерная площадка	ГО г. Фокино	1	ул Островского д1	53.452749, 34.410286	иное	30	нет	нет	Да	Нет	2	Ежедневно	Металл	2	0,75	боковой захват	Металл	0	0	боковой захват	0	2	0	2/0,75	0	Администрация г. Фокино	ул. Ленина д.13	3202000601
4298	Контейнерная площадка	ГО г. Фокино	1	ул Ленина д.2	53.451795, 34.411842	иное	30	нет	нет	Да	Нет	2	Ежедневно	Металл	2	0,75	боковой захват	Металл	0	0	боковой захват	0	2	0	2/0,75	0	Администрация г. Фокино	ул. Ленина д.13	3202000601
4299	Контейнерная площадка	ГО г. Фокино	1	ул Ленина д.7	53.452954, 34.412551	иное	30	нет	нет	Да	Нет	2	Ежедневно	Металл	2	0,75	боковой захват	Металл	0	0	боковой захват	0	2	0	2/0,75	0	Администрация г. Фокино	ул. Ленина д.13	3202000601
4300	Контейнерная площадка	ГО г. Фокино	1	ул Ленина д.13	53.454697, 34.413549	иное	30	нет	нет	Да	Нет	4	Ежедневно	Металл	2	0,75	боковой захват	Металл	2	0,75	боковой захват	0	1	0		0	1/8	Администрация г. Фокино	ул. Ленина д.13	3202000601
4301	Контейнерная площадка	ГО г. Фокино	1	ул Ленина д.16	53.454418, 34.414665	иное	40	нет	нет	Да	Нет	3	Ежедневно	Металл	3	0,75	боковой захват	Металл	0	0	боковой захват	0	2	0	2/0,75	0	Администрация г. Фокино	ул. Ленина д.13	3202000601
4302	Контейнерная площадка	ГО г. Фокино	1	ул Мира д.17	53.454757, 34.418124	иное	30	нет	нет	Да	Нет	2	Ежедневно	Металл	2	0,75	боковой захват	Металл	0	0	боковой захват	0	2	0	2/0,75	0	Администрация г. Фокино	ул. Ленина д.13	3202000601
4303	Контейнерная площадка	ГО г. Фокино	1	ул Мира д.11	53.453424, 34.418242	иное	24	нет	нет	Да	Нет	3	Ежедневно	Металл	2	0,75	боковой захват	Металл	1	0,75	боковой захват	0	0	0		0	0	Администрация г. Фокино	ул. Ленина д.13	3202000601
4304	Контейнерная площадка	ГО г. Фокино	1	ул Мира д.5	53.452637, 34.418397	иное	24	нет	нет	Да	Нет	2	Ежедневно	Металл	2	0,75	боковой захват	Металл	0	0	боковой захват	0	2	0	2/0,75	0	Администрация г. Фокино	ул. Ленина д.13	3202000601
4305	Контейнерная площадка	ГО г. Фокино	1	ул Мира д.1	53.451683, 34.418451	иное	24	нет	нет	Да	Нет	1	Ежедневно	Металл	1	0,75	боковой захват	Металл	0	0	боковой захват	0	2	0	2/0,75	0	Администрация г. Фокино	ул. Ленина д.13	3202000601
4306	Контейнерная площадка	ГО г. Фокино	1	ул Базарная д. 16а	53.450606, 34.417525	иное	30	нет	нет	Да	Нет	1	Ежедневно	Металл	1	0,75	боковой захват	Металл	0	0	боковой захват	0	2	0	2/0,75	0	Администрация г. Фокино	ул. Ленина д.13	3202000601
4307	Контейнерная площадка	ГО г. Фокино	1	ул Калинина д.4	53.452119, 34.416661	иное	30	нет	нет	Да	Нет	2	Ежедневно	Металл	2	0,75	боковой захват	Металл	0	0	боковой захват	0	2	0	2/0,75	0	Администрация г. Фокино	ул. Ленина д.13	3202000601
4308	Контейнерная площадка	ГО г. Фокино	1	ул Калинина д.6	53.452619, 34.416602	иное	30	нет	нет	Да	Нет	1	Ежедневно	Металл	1	0,75	боковой захват	Металл	0	0	боковой захват	0	2	0	2/0,75	0	Администрация г. Фокино	ул. Ленина д.13	3202000601
4309	Контейнерная площадка	ГО г. Фокино	1	ул Калинина д.7	53.453217, 34.416119	иное	30	нет	нет	Да	Нет	2	Ежедневно	Металл	2	0,75	боковой захват	Металл	0	0	боковой захват	0	2	0	2/0,75	0	Администрация г. Фокино	ул. Ленина д.13	3202000601
4310	Контейнерная площадка	ГО г. Фокино	1	ул Гагарина д.11	53.453806, 34.415806	иное	30	нет	нет	Да	Нет	5	Ежедневно	Металл	3	0,75	боковой захват	Металл	2	0,75	боковой захват	0	0	0		0	0	Администрация г. Фокино	ул. Ленина д.13	3202000601
4311	Контейнерная площадка	ГО г. Фокино	1	ул Гагарина д.3	53.452106, 34.413388	иное	24	нет	нет	Да	Нет	1	Ежедневно	Металл	1	0,75	боковой захват	Металл	0	0	боковой захват	0	2	0	2/0,75	0	Администрация г. Фокино	ул. Ленина д.13	3202000601
4312	Контейнерная площадка	ГО г. Фокино	1	ул Гагарина д 14а	53.453103, 34.414673	иное	38	нет	нет	Да	Нет	2	Ежедневно	Металл	2	0,75	боковой захват	Металл	0	0	боковой захват	0	2	0	2/0,75	0	Администрация г. Фокино	ул. Ленина д.13	3202000601

4313	Контейнерная площадка	ГО г. Фокино	1	Заводская д.12	53.469039, 34.427112	иное	30	нет	нет	Да	Нет	2	Ежедневно	Металл	2	0,75	боковой захват	Металл	0	0	боковой захват	0	2	0	2/0,75	0	Администрация г. Фокино	ул. Ленина д.13	3202000601
4314	Контейнерная площадка	ГО г. Фокино	1	Заводская д.26	53.468436 34.427583	иное		нет	нет	Да	Нет	2	Ежедневно	Металл	2	0,75	боковой захват	Металл	0	0	боковой захват	0	2	0	2/0,75	0	Администрация г. Фокино	ул. Ленина д.13	3202000601
4315	Контейнерная площадка	ГО г. Фокино	1	Заводская д.2	53.470206, 34.423078	иное	30	нет	нет	Да	Нет	2	Ежедневно	Металл	2	0,75	боковой захват	Металл	0	0	боковой захват	0	2	0	2/0,75	0	Администрация г. Фокино	ул. Ленина д.13	3202000601
4316	Контейнерная площадка	ГО г. Фокино	1	ул. Привокзальная д.1	53.442709, 34.400450	иное	24	нет	нет	Да	Нет	2	Ежедневно	Металл	2	0,75	боковой захват	Металл	0	0	боковой захват	0	2	0	2/0,75	0	Администрация г. Фокино	ул. Ленина д.13	3202000601
4317	Контейнерная площадка	ГО г. Фокино	1	ул. Привокзальная д. 5	53.443348, 34.400862	иное	30	нет	нет	Да	Нет	1	Ежедневно	Металл	1	0,75	боковой захват	Металл	0	0	боковой захват	0	2	0	2/0,75	0	Администрация г. Фокино	ул. Ленина д.13	3202000601
4318	Контейнерная площадка	ГО г. Фокино	1	ул. Фокина д.65	53.441284, 34.399408	иное	24	нет	нет	Да	Нет	1	Ежедневно	Металл	1	0,75	боковой захват	Металл	0	0	боковой захват	0	2	0	2/0,75	0	Администрация г. Фокино	ул. Ленина д.13	3202000601
4319	Контейнерная площадка	ГО г. Фокино	1	ул К.Маркса д.50	53.413381, 34.367065	иное	45	нет	нет	Да	Да	8	Ежедневно	Металл	6	0,75	боковой захват	Металл	2	0,75	боковой захват	0	1	0	0	1/8	Администрация г. Фокино	ул. Ленина д.13	3202000601
4320	Контейнерная площадка	ГО г. Фокино	1	ул К.Маркса д.43	53.413803, 34.363707	иное	43	нет	нет	Да	Нет	6	Ежедневно	Металл	4	0,75	боковой захват	Металл	2	0,75	боковой захват	0	0	0	0	0	Администрация г. Фокино	ул. Ленина д.13	3202000601
4321	Контейнерная площадка	ГО г. Фокино	1	ул К.Маркса д.47	53.415799, 34.364532	иное	45	нет	нет	Да	Нет	6	Ежедневно	Металл	5	0,75	боковой захват	Металл	1	0,75	боковой захват	0	2	0	1/0,75	1/8	Администрация г. Фокино	ул. Ленина д.13	3202000601
4322	Контейнерная площадка	ГО г. Фокино	1	ул К.Маркса д.45	53.415273, 34.365292	иное		нет	нет	Да	Нет	6	Ежедневно	Металл	4	0,75	боковой захват	Металл	2	0,75	боковой захват	0	0	0	0	0	Администрация г. Фокино	ул. Ленина д.13	3202000601
4323	Контейнерная площадка	ГО г. Фокино	1	ул К.Маркса д.39	53.412490, 34.369812	иное	40	нет	нет	Да	Нет	6	Ежедневно	Металл	4	0,75	боковой захват	Металл	2	0,75	боковой захват	0	0	0	0	0	Администрация г. Фокино	ул. Ленина д.13	3202000601
4324	Контейнерная площадка	ГО г. Фокино	1	ул К.Маркса д.37	53.412275, 34.370922	иное	45	нет	нет	Да	Нет	6	Ежедневно	Металл	4	0,75	боковой захват	Металл	2	0,75	боковой захват	0	1	0	0	1/8	Администрация г. Фокино	ул. Ленина д.13	3202000601
4325	Контейнерная площадка	ГО г. Фокино	1	ул К.Маркса д.38	53.413093, 34.369990	иное	45	нет	нет	Да	Нет	4	Ежедневно	Металл	2	0,75	боковой захват	Металл	2	0,75	боковой захват	0	0	0	0	0	Администрация г. Фокино	ул. Ленина д.13	3202000601
4326	Контейнерная площадка	ГО г. Фокино	1	ул К.Маркса д.48	53.412351, 34.369682	иное	45	нет	нет	Да	Нет	6	Ежедневно	Металл	4	0,75	боковой захват	Металл	2	0,75	боковой захват	0	1	0	0	1/8	Администрация г. Фокино	ул. Ленина д.13	3202000601
4327	Контейнерная площадка	ГО г. Фокино	1	ул К.Маркса д.35	53.414736, 34.369094	иное	45	нет	нет	Да	Нет	6	Ежедневно	Металл	4	0,75	боковой захват	Металл	2	0,75	боковой захват	0	1	0	0	1/8	Администрация г. Фокино	ул. Ленина д.13	3202000601
4328	Контейнерная площадка	ГО г. Фокино	1	ул К. Маркса д.21	53.415582, 34.371069	иное	45	нет	нет	Да	Нет	3	Ежедневно	Металл	3	0,75	боковой захват	Металл	0	0	боковой захват	0	2	0	2/0,75	0	Администрация г. Фокино	ул. Ленина д.13	3202000601
4329	Контейнерная площадка	ГО г. Фокино	1	ул К. Маркса д.29	53.415480, 34.371694	иное		нет	нет	Да	Нет	6	Ежедневно	Металл	4	0,75	боковой захват	Металл	2	0,75	боковой захват	0	1	0	0	1/8	Администрация г. Фокино	ул. Ленина д.13	3202000601
4330	Контейнерная площадка	ГО г. Фокино	1	ул К. Маркса д.3Б	53.415666, 34.372881	иное	45	нет	нет	Да	Нет	5	Ежедневно	Металл	3	0,75	боковой захват	Металл	2	0,75	боковой захват	0	0	0	0	0	Администрация г. Фокино	ул. Ленина д.13	3202000601
4331	Контейнерная площадка	ГО г. Фокино	1	ул К. Маркса д.20	53.415903, 34.374503	иное	45	нет	нет	Да	Нет	5	Ежедневно	Металл	3	0,75	боковой захват	Металл	2	0,75	боковой захват	0	1	0	0	1/8	Администрация г. Фокино	ул. Ленина д.13	3202000601
4332	Контейнерная площадка	ГО г. Фокино	1	ул К. Маркса д.16	53.415857, 34.373630	иное	45	нет	нет	Да	Нет	5	Ежедневно	Металл	3	0,75	боковой захват	Металл	2	0,75	боковой захват	0	0	0	0	0	Администрация г. Фокино	ул. Ленина д.13	3202000601
4333	Контейнерная площадка	ГО г. Фокино	1	ул К. Маркса д.2	53.416626, 34.375595	иное	40	нет	нет	Да	Нет	5	Ежедневно	Металл	3	0,75	боковой захват	Металл	2	0,75	боковой захват	0	0	0	0	0	Администрация г. Фокино	ул. Ленина д.13	3202000601
4334	Контейнерная площадка	ГО г. Фокино	1	ул К. Маркса д.4	53.415434, 34.378985	иное	45	нет	нет	Да	Нет	2	Ежедневно	Металл	2	0,75	боковой захват	Металл	0	0	боковой захват	0	2	0	2/0,75	0	Администрация г. Фокино	ул. Ленина д.13	3202000601
4335	Контейнерная площадка	ГО г. Фокино	1	ул К. Маркса д.6	53.414601, 34.379650	иное	45	нет	нет	Да	Нет	4	Ежедневно	Металл	2	0,75	боковой захват	Металл	2	0,75	боковой захват	0	0	0	0	0	Администрация г. Фокино	ул. Ленина д.13	3202000601
4336	Контейнерная площадка	ГО г. Фокино	1	ул К. Маркса д.8	53.413530, 34.380082	иное	45	нет	нет	Да	Нет	2	Ежедневно	Металл	2	0,75	боковой захват	Металл	0	0	боковой захват	0	3	0	2/0,75	1/8	Администрация г. Фокино	ул. Ленина д.13	3202000601
4337	Контейнерная площадка	ГО г. Фокино	1	ул К. Маркса д.26	53.414386, 34.377335	иное	45	нет	нет	Да	Нет	4	Ежедневно	Металл	4	0,75	боковой захват	Металл	0	0	боковой захват	0	2	0	2/0,75	0	Администрация г. Фокино	ул. Ленина д.13	3202000601
4338	Контейнерная площадка	ГО г. Фокино	1	ул К. Маркса д.31	53.413405, 34.376391	иное	45	нет	нет	Да	Нет	3	Ежедневно	Металл	0	0,75	боковой захват	Металл	0	0	боковой захват	0	3	0	2/0,75	1/8	Администрация г. Фокино	ул. Ленина д.13	3202000601
4339	Контейнерная площадка	ГО г. Фокино	1	ул К. Маркса д.18	53.413308, 34.376447	иное	45	нет	нет	Да	Нет	2	Ежедневно	Металл	2	0,75	боковой захват	Металл	0	0	боковой захват	0	3	0	3/0,75	0	Администрация г. Фокино	ул. Ленина д.13	3202000601
4340	Контейнерная площадка	ГО г. Фокино	1	ул К. Маркса д.17	53.413931, 34.374535	иное	45	нет	нет	Да	Нет	5	Ежедневно	Металл	3	0,75	боковой захват	Металл	2	0,75	боковой захват	0	0	0	0	0	Администрация г. Фокино	ул. Ленина д.13	3202000601
4341	Контейнерная площадка	ГО г. Фокино	1	ул К. Маркса д.32	53.414416, 34.372695	иное	30	нет	нет	Да	Нет	2	Ежедневно	Металл	2	0,75	боковой захват	Металл	0	0	боковой захват	0	2	0	2/0,75	0	Администрация г. Фокино	ул. Ленина д.13	3202000601
4342	Контейнерная площадка	ГО г. Фокино	1	ул К. Маркса д.15	53.414504, 34.373261	иное	45	нет	нет	Да	Нет	4	Ежедневно	Металл	4	0,75	боковой захват	Металл	0	0	боковой захват	0	3	0	2/0,75	1/8	Администрация г. Фокино	ул. Ленина д.13	3202000601
4343	Контейнерная площадка	ГО г. Фокино	1	ул. Северная д. 19	53.417618, 34.368411	иное		нет	нет	Да	Нет	8	Ежедневно	Металл	5	0,75	боковой захват	Металл	3	0,75	боковой захват	0	1	0	0	1/8	Администрация г. Фокино	ул. Ленина д.13	3202000601

4344	Контейнерная площадка	ГО г. Фокино		1	ул. Базарная (район кладбища № 1)	53.451097, 34.419227	иное	30	нет	нет	Да	Нет	2	Ежедневно	Металл	2	0,75	боковой захват	Металл	0	0	боковой захват	0	0	0	0	0	0	Администрация г. Фокино	ул. Ленина д.13	3202000601
4345	Контейнерная площадка	ГО г. Фокино		1	район кладбища № 2	53.422383 34.359885	иное	30	нет	нет	Да	Нет	2	Ежедневно	Металл	2	0,75	боковой захват	Металл	0	0	боковой захват	0	0	0	0	0	0	Администрация г. Фокино	Суражский район, д.Гудовка, ул.Молодежная, д.7	3202000601
4346	Контейнерная площадка	ГО г. Фокино		1	район кладбища № 3	53.426115 34.354963	иное	30	нет	нет	Да	Нет	2	Ежедневно	Металл	2	0,75	боковой захват	Металл	0	0	боковой захват	0	0	0	0	0	0	Администрация г. Фокино	Суражский район, п.Веселый, ул.Зеленая, д.3	3202000601
4347	Контейнерная площадка	15254848000, Суражский район		1	Суражский район, д.Гудовка, ул.Молодежная, д.7	53.067539, 32.213961	асфальт	12 кв.м	да	нет	нет	да	3	2 и 4 среда	пластик зеленого цвета	1	1100л.	еврозахват	металл с напылением синего цвета	2	1100л.	еврозахват	0	3	3	0	0	МУП "Благоустройство", ИНН 3253002484	Суражский район, с.Дубатин, ул.Заклинская, д.1	Администрация Овчинского с/п 3253001748
4348	Контейнерная площадка	15254848000, Суражский район		1	Суражский район, п.Веселый, ул.Зеленая, д.3	53.059148, 32.261948	асфальт	12 кв.м	да	нет	нет	да	3	2 и 4 среда	пластик зеленого цвета	1	1100л.	еврозахват	металл с напылением синего цвета	2	1100л.	еврозахват	0	8	0	8	0	МУП "Благоустройство", ИНН 3253002484	Суражский район, с.Дубатин, ул.Школьная, д.1	Администрация Овчинского с/п 3253001748
4349	Контейнерная площадка	15254848000, Суражский район		1	Суражский район, с.Дубатин, ул.Заклинская, д.1	53.069564, 32.268224	асфальт	12 кв.м	да	нет	нет	да	3	2 и 4 среда	пластик зеленого цвета	1	1100л.	еврозахват	металл с напылением синего цвета	2	1100л.	еврозахват	0	4	2	2	0	МУП "Благоустройство", ИНН 3253002484	Суражский район, д.Н. Кашовка, ул.Шоссейная, д.9	Администрация Овчинского с/п 3253001748
4350	Контейнерная площадка	15254848000, Суражский район		1	Суражский район, с.Дубатин, ул.Школьная, д.1	53.069593, 32.273091	асфальт	12 кв.м	да	нет	нет	да	1	2 и 4 среда	пластик зеленого цвета	0	0л.	иное	металл с напылением синего цвета	1	1100л.	еврозахват	0	8	4	4	0	МУП "Благоустройство", ИНН 3253002484	Суражский район, д.Ст. Кашовка, ул.Молодежная, д.13	Администрация Овчинского с/п 3253001748
4351	Контейнерная площадка	15254848000, Суражский район		1	Суражский район, д.Новая Кашовка, ул.Шоссейная, д.9	53.039049, 32.430986	асфальт	12 кв.м	да	нет	нет	да	3	2 и 4 среда	пластик зеленого цвета	1	1100л.	еврозахват	металл с напылением синего цвета	2	1100л.	еврозахват	0	4	2	2	0	МУП "Благоустройство", ИНН 3253002484	Суражский район, д.Калинки, ул.Калинина, д.14	Администрация Овчинского с/п 3253001748
4352	Контейнерная площадка	15254848000, Суражский район		1	Суражский район, д.Старая Кашовка, ул.Молодежная, д.13	53.038895, 32.356516	асфальт	12 кв.м	да	нет	нет	да	3	2 и 4 среда	пластик зеленого цвета	1	1100л.	еврозахват	металл с напылением синего цвета	2	1100л.	еврозахват	0	8	4	4	0	МУП "Благоустройство", ИНН 3253002484	Суражский район, с.Овчинец, ул.Потужного, д.31	Администрация Овчинского с/п 3253001748
4353	Контейнерная площадка	15254848000, Суражский район		1	Суражский район, д.Калинки, ул.Калинина, д.14	53.031144, 32.409741	асфальт	12 кв.м	да	нет	нет	да	3	2 и 4 среда	пластик зеленого цвета	1	1100л.	еврозахват	металл с напылением синего цвета	2	1100л.	еврозахват	0	8	4	4	0	МУП "Благоустройство", ИНН 3253002484	Суражский район, п.Иванов, ул.Гагарина, д.2а	Администрация Овчинского с/п 3253001748
4354	Контейнерная площадка	15254848000, Суражский район		1	Суражский район, с.Овчинец, ул.Потужного, д.31	53.039749, 32.468620	асфальт	12 кв.м	да	нет	нет	да	3	2 и 4 среда	пластик зеленого цвета	1	1100л.	еврозахват	металл с напылением синего цвета	2	1100л.	еврозахват	0	8	0	8	0	МУП "Благоустройство", ИНН 3253002484	Суражский район, д.Струженка, ул.Новая, д.3	Администрация Овчинского с/п 3253001748
4355	Контейнерная площадка	15254848000, Суражский район		1	Суражский район, п.Иванов, ул.Гагарина, д.2а	53.033004 1, 32.430986	асфальт	12 кв.м	да	нет	нет	да	3	2 и 4 среда	пластик зеленого цвета	1	1100л.	еврозахват	металл с напылением синего цвета	2	1100л.	еврозахват	0	8	4	4	0	МУП "Благоустройство", ИНН 3253002484	Суражский район, д.Слипе, ул.Советская, д.48	Администрация Овчинского с/п 3253001748
4356	Контейнерная площадка	15254822000, Суражский район		1	Суражский район, д.Струженка, ул.Новая, д.3	53.234059, 32.513296	асфальт	12 кв.м	да	нет	нет	да	3	каждый вторник	пластик зеленого цвета	1	1100л.	еврозахват	металл с напылением синего цвета	2	1100л.	еврозахват	0	4	2	2	0	МУП "Благоустройство", ИНН 3253002484	Суражский район, д.Слипе, ул.Новая, д.4	Администрация Дубровского с/п 3253001184
4357	Контейнерная площадка	15254822000, Суражский район		1	Суражский район, д.Слипе, ул.Советская, д.48	53.146081, 32.449384	асфальт	12 кв.м	нет	да	нет	да	3	каждый вторник	пластик зеленого цвета	1	1100л.	еврозахват	металл с напылением синего цвета	2	1100л.	еврозахват	0	4	0	4	0	МУП "Благоустройство", ИНН 3253002484	Суражский район, д.Нарость, ул.Центральная, д.17	Администрация Дубровского с/п 3253001184
4358	Контейнерная площадка	15254822000, Суражский район		1	Суражский район, д.Слипе, ул.Новая, д.4	53.148687, 32.454016	асфальт	12 кв.м	да	нет	нет	да	3	каждый вторник	пластик зеленого цвета	1	1100л.	еврозахват	металл с напылением синего цвета	2	1100л.	еврозахват	0	4	0	4	0	МУП "Благоустройство", ИНН 3253002484	Суражский район, д.Нарость, ул.Центральная, д.1а	Администрация Дубровского с/п 3253001184
4359	Контейнерная площадка	15254822000, Суражский район		1	Суражский район, д.Нарость, ул.Центральная, д.17	53.120516, 32.454987	асфальт	12 кв.м	да	нет	нет	да	3	каждый вторник	пластик зеленого цвета	1	1100л.	еврозахват	металл с напылением синего цвета	2	1100л.	еврозахват	0	8	0	8	0	МУП "Благоустройство", ИНН 3253002484	Суражский район. д.Б. Ловча, ул.Заречная, д.3	Администрация Дубровского с/п 3253001184

4360	Контейнерная площадка	1525482200 0, Суражский район	1	Суражский район, с.Дубровка, ул.Центральная, д.1а	53.093216, 32.455867	асфальт	12 кв.м	да	нет	нет	да	3	каждый вторник	пластик зеленого цвета	1	1100л.	еврозахват	металл с напылением синего цвета	2	1100л.	еврозахват	0	4	2	2	0	МУП "Благоустройство", ИНН 3253002484	Суражский район, с.Далисичи, ул.Октябрьская, д.1	Администрация Дубровского с/п 3253001184
4361	Контейнерная площадка	1525482200 0, Суражский район	1	Суражский район, д.Б. Ловча, ул.Заречная, д.3	53.094812, 32.397559	асфальт	12 кв.м	да	нет	нет	да	3	каждый вторник	пластик зеленого цвета	1	1100л.	еврозахват	металл с напылением синего цвета	2	1100л.	еврозахват	0	4	0	4	0	МУП "Благоустройство", ИНН 3253002484	Суражский район, с.Далисичи, ул.Октябрьская, д.22	Администрация Дубровского с/п 3253001184
4362	Контейнерная площадка	1525482200 0, Суражский район	1	Суражский район, с.Далисичи, ул.Октябрьская, д.1	53.139385, 32.378558	асфальт	12 кв.м	да	нет	нет	да	3	каждый вторник	пластик зеленого цвета	1	1100л.	еврозахват	металл с напылением синего цвета	2	1100л.	еврозахват	0	4	4	4	4	МУП "Благоустройство", ИНН 3253002484	Суражский район, д.Глуховка, ул.Садовая, д.55	Администрация Дубровского с/п 3253001184
4363	Контейнерная площадка	1525482200 0, Суражский район	1	Суражский район, с.Далисичи, ул.Октябрьская, д.22	53.140370, 32.382801	асфальт	12 кв.м	да	нет	нет	да	3	каждый вторник	пластик зеленого цвета	1	1100л.	еврозахват	металл с напылением синего цвета	2	1100л.	еврозахват	0	4	4	4	4	МУП "Благоустройство", ИНН 3253002484	Суражский район, д.Каменск, ул.Новая, д.1	Администрация Дубровского с/п 3253001184
4364	Контейнерная площадка	1525482800 0, Суражский район	1	Суражский район, д.Глуховка ул.Садовая, д.55	52.942970, 32.532681	асфальт	12 кв.м	да	нет	нет	да	3	каждый вторник	пластик зеленого цвета	1	1100л.	еврозахват	металл с напылением синего цвета	2	1100л.	еврозахват	0	4	4	4	4	МУП "Благоустройство", ИНН 3253002484	Суражский район, п.Кр. Завод, ул.Зеленая, д.4	Администрация Кулажского с/п 3253001709
4365	Контейнерная площадка	1525482800 0, Суражский район	1	Суражский район, д.Каменск, ул.Новая, д.1	52.992073, 32.467729	асфальт	12 кв.м	да	нет	нет	да	3	каждый вторник	пластик зеленого цвета	1	1100л.	еврозахват	металл с напылением синего цвета	2	1100л.	еврозахват	0	4	4	4	4	МУП "Благоустройство", ИНН 3253002484	Суражский район, с.Кулаги, ул.Молодежная, д.8	Администрация Кулажского с/п 3253001709
4366	Контейнерная площадка	1525482800 0, Суражский район	1	Суражский район, п.Кр. Завод, ул.Зеленая, д.4	53.000870, 32.430462	асфальт	12 кв.м	да	нет	нет	да	3	каждый вторник	пластик зеленого цвета	1	1100л.	еврозахват	металл с напылением синего цвета	2	1100л.	еврозахват	0	4	4	4	4	МУП "Благоустройство", ИНН 3253002484	Суражский район, д.Беловодка, ул.Лесная, д.14	Администрация Кулажского с/п 3253001709
4367	Контейнерная площадка	1525482800 0, Суражский район	1	Суражский район, с.Кулаги, ул.Молодежная, д.8	52.908272, 32.389604	асфальт	12 кв.м	да	нет	нет	да	3	1 и 3 пятница	пластик зеленого цвета	1	1100л.	еврозахват	металл с напылением синего цвета	2	1100л.	еврозахват	0	4	4	4	4	МУП "Благоустройство", ИНН 3253002484	Суражский район, п.Лесное, ул.Новая, д.3а	Администрация Кулажского с/п 3253001709
4368	Контейнерная площадка	1525482800 0, Суражский район	1	Суражский район, д.Беловодка, ул.Лесная, д.14	52.961642, 32.371196	асфальт	12 кв.м	да	нет	нет	да	3	1 и 3 пятница	пластик зеленого цвета	1	1100л.	еврозахват	металл с напылением синего цвета	2	1100л.	еврозахват	0	4	4	4	4	МУП "Благоустройство", ИНН 3253002484	Суражский район, п.Лесное, ул.Школьная, д.3	Администрация Кулажского с/п 3253001709
4369	Контейнерная площадка	1525482800 0, Суражский район	1	Суражский район, п.Лесное, ул.Новая, д.3а	52.969572, 32.406673	асфальт	12 кв.м	да	нет	нет	да	3	понедельник, среда, пятница	пластик зеленого цвета	1	1100л.	еврозахват	металл с напылением синего цвета	2	1100л.	еврозахват	0	4	4	4	4	МУП "Благоустройство", ИНН 3253002484	Суражский район, с.Лопазна, ул.Гора, д.60	Администрация Кулажского с/п 3253001709
4370	Контейнерная площадка	1525482800 0, Суражский район	1	Суражский район, п.Лесное, ул.Школьная, д.3	52.968366, 32.405994	асфальт	12 кв.м	нет	да	нет	да	10	понедельник, среда, пятница	иное	0	0л.	иное	металл с напылением синего цвета	10	1100л.	еврозахват	0	4	4	4	4	МУП "Благоустройство", ИНН 3253002484	Суражский район, с.Лопазна, ул.Дубиновка, д.61	Администрация Кулажского с/п 3253001709
4371	Контейнерная площадка	1525483200 0, Суражский район	1	Суражский район, с.Лопазна, ул.Гора, д.60	53.033337, 32.641964	асфальт	12 кв.м	да	нет	нет	да	3	1 и 3 понедельник	пластик зеленого цвета	1	1100л.	еврозахват	металл с напылением синего цвета	2	1100л.	еврозахват	0	4	4	4	4	МУП "Благоустройство", ИНН 3253002484	Суражский район, с.Ляличи, ул.Садовая, д.58	Администрация Лопазненского с/п 3253001681
4372	Контейнерная площадка	1525483200 0, Суражский район	1	Суражский район, с.Лопазна, ул.Дубиновка, д.61	53.025613, 32.620160	асфальт	12 кв.м	да	нет	нет	да	1	1 и 3 понедельник	иное	0	0л.	иное	металл с напылением синего цвета	1	1100л.	еврозахват	0	4	4	4	4	МУП "Благоустройство", ИНН 3253002484	Суражский район, с.Ляличи, ул.Мичурина, д.8	Администрация Лопазненского с/п 3253001681
4373	Контейнерная площадка	1525483200 0, Суражский район	1	Суражский район, с.Ляличи, ул.Садовая, д.58	52.995496, 32.556761	асфальт	12 кв.м	да	нет	нет	да	3	1 и 3 понедельник	пластик зеленого цвета	1	1100л.	еврозахват	металл с напылением синего цвета	2	1100л.	еврозахват	0	4	4	4	4	МУП "Благоустройство", ИНН 3253002484	Суражский район, д.Вьюково, ул.Молодежная, д.20	Администрация Лопазненского с/п 3253001681
4374	Контейнерная площадка	1525483200 0, Суражский район	1	Суражский район, с.Ляличи, ул.Мичурина, д.8	53.011442, 32.538534	асфальт	12 кв.м	нет	да	нет	да	1	1 и 3 понедельник	иное	0	0л.	иное	металл с напылением синего цвета	1	1100л.	еврозахват	0	4	4	4	4	МУП "Благоустройство", ИНН 3253002484	Суражский район, д.Вьюково, ул.Парковая, д.28	Администрация Лопазненского с/п 3253001681
4375	Контейнерная площадка	1525482000 0, Суражский район	1	Суражский район, д.Вьюково, ул.Молодежная, д.20	53.286904, 32.679960	асфальт	12 кв.м	да	нет	нет	да	3	1 и 3 среда	пластик зеленого цвета	1	1100л.	еврозахват	металл с напылением синего цвета	2	1100л.	еврозахват	0	4	4	4	4	МУП "Благоустройство", ИНН 3253002484	Суражский район, д.Вьюково, пер.Сентябрьский, д.1	Администрация Дегтяревского с/п 3253001667

4376	Контейнерная площадка	152548200 00, Суражский район	I	Суражский район, д.Вьюково, ул.Парковая, д.28	53.289131, 32.679661	асфальт	12 кв.м	нет	да	нет	да	3	I и 3 среда	пластик зеленого цвета	1	1100л.	еврозахват	металл с напылением синего цвета	2	1100л.	еврозахват	0	4	4	4	4	МУП "Благоустройство", ИНН 3253002484	Суражский район, с.Дегтяревка, пер.Садовый, д.6	Администрация Дегтяревского с/п 3253001667
4377	Контейнерная площадка	152548200 00, Суражский район	I	Суражский район, д.Вьюково, пер.Сентябрьский, д.1	53.286396, 32.681519	асфальт	12 кв.м	нет	да	нет	да	1	I и 3 среда	иное	0	0л.	иное	металл с напылением синего цвета	1	1100л.	еврозахват	0	4	4	4	4	МУП "Благоустройство", ИНН 3253002484	Суражский район, с.Дегтяревка, ул.Заречная, пересечение с ул.Гагарина	Администрация Дегтяревского с/п 3253001667
4378	Контейнерная площадка	152548200 00, Суражский район	I	Суражский район, с.Дегтяревка, пер.Садовый, д.6	53.255202, 32.651180	асфальт	12 кв.м	да	нет	нет	да	3	I и 3 среда	пластик зеленого цвета	1	1100л.	еврозахват	металл с напылением синего цвета	2	1100л.	еврозахват	0	4	4	4	4	МУП "Благоустройство", ИНН 3253002484	Суражский район, п.Мельников, ул.Мира, д.28	Администрация Дегтяревского с/п 3253001667
4379	Контейнерная площадка	152548200 00, Суражский район	I	Суражский район, с.Дегтяревка, ул.Заречная, пересечение с ул.Гагарина	53.258343, 32.659868	асфальт	12 кв.м	нет	нет	нет	да	3	I и 3 среда	пластик зеленого цвета	1	1100л.	еврозахват	металл с напылением синего цвета	2	1100л.	еврозахват	0	4	4	4	4	МУП "Благоустройство", ИНН 3253002484	Суражский район, д.Крутояр, ул.Крупской пересечение с ул.Ленина	Администрация Дегтяревского с/п 3253001667
4380	Контейнерная площадка	152548200 00, Суражский район	I	Суражский район, п.Мельников, ул.Мира, д.28	53.249243, 32.634360	асфальт	12 кв.м	да	нет	нет	да	3	I и 3 среда	пластик зеленого цвета	1	1100л.	еврозахват	металл с напылением синего цвета	2	1100л.	еврозахват	0	4	4	4	4	МУП "Благоустройство", ИНН 3253002484	Суражский район, с.Нивное, ул.Зои Космодемьянской, д.1	Администрация Дегтяревского с/п 3253001667
4381	Контейнерная площадка	152548200 00, Суражский район	I	Суражский район, д.Крутояр, ул.Крупской пересечение с ул.Ленина	53.236682, 32.621998	асфальт	12 кв.м	да	нет	нет	да	3	I и 3 среда	пластик зеленого цвета	1	1100л.	еврозахват	металл с напылением синего цвета	2	1100л.	еврозахват	0	4	4	4	4	МУП "Благоустройство", ИНН 3253002484	Суражский район, с.Нивное, ул.Гагарина, д.27	Администрация Дегтяревского с/п 3253001667
4382	Контейнерная площадка	152548400 00, Суражский район	I	Суражский район, с.Нивное, ул.Зои Космодемьянской, д.1	53.189089, 32.576918	асфальт	12 кв.м	да	нет	нет	да	3	I и 3 среда	пластик зеленого цвета	1	1100л.	еврозахват	металл с напылением синего цвета	2	1100л.	еврозахват	0	4	4	4	4	МУП "Благоустройство", ИНН 3253002484	Суражский район, с.Нивное, ул.Садовая, д.6	Администрация Нивнянского с/п 3253001723
4383	Контейнерная площадка	152548400 00, Суражский район	I	Суражский район, с.Нивное, ул.Гагарина, д.27	53.178580, 32.585388	асфальт	12 кв.м	да	нет	нет	да	3	I и 3 среда	пластик зеленого цвета	1	1100л.	еврозахват	металл с напылением синего цвета	2	1100л.	еврозахват	0	4	4	4	4	МУП "Благоустройство", ИНН 3253002484	Суражский район, с.Высокоселище, ул.Первомайская, д.1	Администрация Нивнянского с/п 3253001723
4384	Контейнерная площадка	152548400 00, Суражский район	I	Суражский район, с.Нивное, ул.Садовая, д.6	53.182357, 32.589738	асфальт	12 кв.м	нет	да	нет	да	1	I и 3 среда	иное	0	0л.	иное	металл с напылением синего цвета	1	1100л.	еврозахват	0	4	4	4	4	МУП "Благоустройство", ИНН 3253002484	Суражский район, с.Н. Дроков, ул.Молодежная, д.8	Администрация Нивнянского с/п 3253001723
4385	Контейнерная площадка	152548400 00, Суражский район	I	Суражский район, с.Высокоселище, ул.Первомайская, д.1	53.126546, 32.538009	асфальт	12 кв.м	да	нет	нет	да	3	I и 3 среда	пластик зеленого цвета	1	1100л.	еврозахват	металл с напылением синего цвета	2	1100л.	еврозахват	0	4	4	4	4	МУП "Благоустройство", ИНН 3253002484	Суражский район, с.Влазовичи, ул.Центральная, д.12	Администрация Нивнянского с/п 3253001723
4386	Контейнерная площадка	152548400 00, Суражский район	I	Суражский район, с.Н. Дроков, ул.Молодежная, д.8	53.089192, 32.533513	асфальт	12 кв.м	да	нет	нет	да	3	I и 3 среда	пластик зеленого цвета	1	1100л.	еврозахват	металл с напылением синего цвета	2	1100л.	еврозахват	0	4	4	4	4	МУП "Благоустройство", ИНН 3253002484	Суражский район, с.Влазовичи, ул.Садовая, д.9	Администрация Нивнянского с/п 3253001723
4387	Контейнерная площадка	152548080 01, Суражский район	I	Суражский район, с.Влазовичи, ул.Центральная, д.12	53.018962, 32.273993	асфальт	12 кв.м	нет	да	нет	да	3	каждый четверг	пластик зеленого цвета	1	1100л.	еврозахват	металл с напылением синего цвета	2	1100л.	еврозахват	0	4	4	4	4	МУП "Благоустройство", ИНН 3253002484	Суражский район, с.Косичи, ул.Центральная, д.64	Администрация Влазовичского с/п 3253001240
4388	Контейнерная площадка	152548080 01, Суражский район	I	Суражский район, с.Влазовичи, ул.Садовая, д.9	53.016654, 32.298576	асфальт	12 кв.м	да	нет	нет	да	3	каждый четверг	пластик зеленого цвета	1	1100л.	еврозахват	металл с напылением синего цвета	2	1100л.	еврозахват	0	4	4	4	4	МУП "Благоустройство", ИНН 3253002484	Суражский район, с.Октябрьское, ул.Молодежная, д.3	Администрация Влазовичского с/п 3253001240
4389	Контейнерная площадка	152548080 01, Суражский район	I	Суражский район, с.Косичи, ул.Центральная, д.64	52.970074, 32.229544	асфальт	12 кв.м	да	нет	нет	да	3	каждый четверг	пластик зеленого цвета	1	1100л.	еврозахват	металл с напылением синего цвета	2	1100л.	еврозахват	0	4	4	4	4	МУП "Благоустройство", ИНН 3253002484	Суражский район, д.Андреевка, ул.Октябрьская, д.14	Администрация Влазовичского с/п 3253001240

4390	Контейнерная площадка	152548080001, Суражский район	I	Суражский район, с.Октябрьское, ул.Молодежная, д.3	53.026131, 32.183973	асфальт	12 кв.м	да	нет	нет	да	3	каждый четверг	пластик зеленого цвета	1	1100л.	еврозахват	металл с напылением синего цвета	2	1100л.	еврозахват	0	4	4	4	4	МУП "Благоустройство", ИНН 3253002484	Суражский район, д.Кр. Слобода, ул.Калинина, д.39	Администрация Влазовичского с/п 3253001240
4391	Контейнерная площадка	152548080001, Суражский район	I	Суражский район, д.Андреевка, ул.Октябрьская, д.14	53.003923, 32.225725	асфальт	12 кв.м	да	нет	нет	да	3	каждый четверг	пластик зеленого цвета	1	1100л.	еврозахват	металл с напылением синего цвета	2	1100л.	еврозахват	0	4	4	4	4	МУП "Благоустройство", ИНН 3253002484	г.Сураж, ул.Пионерская, д.25а	Администрация Влазовичского с/п 3253001240
4392	Контейнерная площадка	152548080001, Суражский район	I	Суражский район, д.Кр. Слобода, ул.Калинина, д.39	53.002811, 32.366653	асфальт	12 кв.м	да	нет	нет	да	3	каждый четверг	пластик зеленого цвета	1	1100л.	еврозахват	металл с напылением синего цвета	2	1100л.	еврозахват	0	4	4	4	4	МУП "Благоустройство", ИНН 3253002484	г.Сураж, ул.1 МКР-Н, д.8	Администрация Влазовичского с/п 3253001240
4393	Контейнерная площадка	152545010000, Суражский район, г.Сураж	I	г.Сураж, ул.Пионерская, д.25а	53.019114, 32.385314	асфальт	16,4 кв.м	да	нет	нет	да	7	понедельник, среда, пятница	металл с напылением зеленого цвета	6	800л.	боковой захват	металл с напылением синего цвета	1	1100л.	еврозахват	0	4	4	4	4	МУП "Благоустройство", ИНН 3253002484	г.Сураж, ул.Фрунзе, д.11а	Администрация г.Суража 3229003600
4394	Контейнерная площадка	152545010000, Суражский район, г.Сураж	I	г.Сураж, ул.1 МКР-Н, д.8	53.015493, 32.396286	асфальт	27,2 кв.м	да	нет	нет	да	13	понедельник, среда, пятница	металл с напылением зеленого цвета	9	800л.	боковой захват	металл с напылением синего цвета	4	1100л.	еврозахват	0	4	4	4	4	МУП "Благоустройство", ИНН 3253002484	г.Сураж, ул.Белорусская, д.66	Администрация г.Суража 3229003600
4395	Контейнерная площадка	152545010000, Суражский район, г.Сураж	I	г.Сураж, ул.Фрунзе, д.11а	53.010873, 32.392198	асфальт	5,6 кв.м	нет	да	нет	да	2	один раз в неделю по графику	иное	0	0л.	иное	металл с напылением синего цвета	2	1100л.	еврозахват	0	4	4	4	4	МУП "Благоустройство", ИНН 3253002484	г.Сураж, ул.Ленина, д.43	Администрация г.Суража 3229003600
4396	Контейнерная площадка	152545010000, Суражский район, г.Сураж	I	г.Сураж, ул.Белорусская, д.66	53.016919, 32.394004	асфальт	2,8 кв.м	нет	да	нет	да	1	понедельник, среда, пятница	иное	0	0л.	иное	металл с напылением синего цвета	1	1100л.	еврозахват	0	4	4	4	4	МУП "Благоустройство", ИНН 3253002484	г.Сураж, ул.Белорусская, д.66а	Администрация г.Суража 3229003600
4397	Контейнерная площадка	152545010000, Суражский район, г.Сураж	I	г.Сураж, ул.Ленина, д.43	53.014113, 32.391650	асфальт	2,8 кв.м	нет	да	нет	да	1	понедельник, среда, пятница	иное	0	0л.	иное	металл с напылением синего цвета	1	1100л.	еврозахват	0	4	4	4	4	МУП "Благоустройство", ИНН 3253002484	г.Сураж, ул.Красноармейская, д.6	Администрация г.Суража 3229003600
4398	Контейнерная площадка	152545010000, Суражский район, г.Сураж	I	г.Сураж, ул.Белорусская, д.66а	53.017694, 32.395252	асфальт	2,8 кв.м	нет	да	нет	да	1	понедельник, среда, пятница	иное	0	0л.	иное	металл с напылением синего цвета	1	1100л.	еврозахват	0	4	4	4	4	МУП "Благоустройство", ИНН 3253002484	г.Сураж, ул.Ворошилова, д.7а	Администрация г.Суража 3229003600
4399	Контейнерная площадка	152545010000, Суражский район, г.Сураж	I	г.Сураж, ул.Красноармейская, д.6	53.019660, 32.383718	асфальт	2,8 кв.м	нет	да	нет	да	1	вторник, суббота, четверг	иное	0	0л.	иное	металл с напылением синего цвета	1	1100л.	еврозахват	0	4	4	4	4	МУП "Благоустройство", ИНН 3253002484	г.Сураж, ул.Ворошилова, д.76а	Администрация г.Суража 3229003600
4400	Контейнерная площадка	152545010000, Суражский район, г.Сураж	I	г.Сураж, ул.Ворошилова, д.7а	53.013029, 32.397999	асфальт	2,8 кв.м	нет	да	нет	да	1	один раз в неделю по графику	иное	0	0л.	иное	металл с напылением синего цвета	1	1100л.	еврозахват	0	4	4	4	4	МУП "Благоустройство", ИНН 3253002484	г.Сураж, ул.Садовая, д.11	Администрация г.Суража 3229003600
4401	Контейнерная площадка	152545010000, Суражский район, г.Сураж	I	г.Сураж, ул.Ворошилова, д.76а	53.027487, 32.399873 8	асфальт	2,8 кв.м	нет	да	нет	да	1	один раз в неделю по графику	иное	0	0л.	иное	металл с напылением синего цвета	1	1100л.	еврозахват	0	4	4	4	4	МУП "Благоустройство", ИНН 3253002484	г.Сураж, ул.Красноармейская, д.9	Администрация г.Суража 3229003600
4402	Контейнерная площадка	152545010000, Суражский район, г.Сураж	I	г.Сураж, ул.Садовая, д.11	53.016686, 32.386377	асфальт	2,8 кв.м	нет	да	нет	да	1	один раз в неделю по графику	иное	0	0л.	иное	металл с напылением синего цвета	1	1100л.	еврозахват	0	4	4	4	4	МУП "Благоустройство", ИНН 3253002484	г.Сураж, ул.Белорусская, д.74	Администрация г.Суража 3229003600
4403	Контейнерная площадка	152545010000, Суражский район, г.Сураж	I	г.Сураж, ул.Красноармейская, д.9	53.021334, 32.382083	асфальт	21,6 кв.м	да	нет	нет	да	6	один раз в неделю по графику	металл с напылением зеленого цвета	8	800л.	боковой захват	металл с напылением синего цвета	4	1100л.	еврозахват	0	4	4	4	4	МУП "Благоустройство", ИНН 3253002484	г.Сураж, ул.Садовая, д.31	Администрация г.Суража 3229003600
4404	Контейнерная площадка	152545010000, Суражский район, г.Сураж	I	г.Сураж, ул.Белорусская, д.74	53.017884, 32.394040	асфальт	13,6 кв.м	да	нет	нет	да	4	понедельник, среда	металл с напылением зеленого цвета	2	800л.	боковой захват	металл с напылением синего цвета	2	1100л.	еврозахват	0	4	4	4	4	МУП "Благоустройство", ИНН 3253002484	г.Сураж, ул.Новая, д.1	Администрация г.Суража 3229003600
4405	Контейнерная площадка	152545010000, Суражский район, г.Сураж	I	г.Сураж, ул.Садовая, д.31	53.017169, 32.391551	асфальт	27,2 кв.м	да	нет	нет	да	8	вторник, суббота, четверг	металл с напылением зеленого цвета	4	800л.	боковой захват	металл с напылением синего цвета	4	1100л.	еврозахват	0	4	4	4	4	МУП "Благоустройство", ИНН 3253002484	г.Сураж, ул.Пионерская, д.25	Администрация г.Суража 3229003600
4406	Контейнерная площадка	152545010000, Суражский район, г.Сураж	I	г.Сураж, ул.Новая, д.1	53.017802, 32.391174	асфальт	13,6 кв.м	да	нет	нет	да	4	понедельник, среда	металл с напылением зеленого цвета	2	800л.	боковой захват	металл с напылением синего цвета	2	1100л.	еврозахват	0	4	4	4	4	МУП "Благоустройство", ИНН 3253002484	г.Сураж, ул.1 МКР-Н, д.13	Администрация г.Суража 3229003600
4407	Контейнерная площадка	152545010000, Суражский район, г.Сураж	I	г.Сураж, ул.Пионерская, д.25	53.017943, 32.386539	асфальт	13,6 кв.м	да	нет	нет	да	4	вторник, суббота, четверг	металл с напылением зеленого цвета	2	800л.	боковой захват	металл с напылением синего цвета	2	1100л.	еврозахват	0	4	4	4	4	МУП "Благоустройство", ИНН 3253002484	г.Сураж, ул.Ленина, д.65	Администрация г.Суража 3229003600
4408	Контейнерная площадка	152545010000, Суражский район, г.Сураж	I	г.Сураж, ул.1 МКР-Н, д.13	53.015630, 32.394848	асфальт	13,6 кв.м	да	нет	нет	да	4	понедельник, среда, пятница	металл с напылением зеленого цвета	2	800л.	боковой захват	металл с напылением синего цвета	2	1100л.	еврозахват	0	4	4	4	4	МУП "Благоустройство", ИНН 3253002484	г.Сураж, ул.Советская, д.12	Администрация г.Суража 3229003600
4409	Контейнерная площадка	152545010000, Суражский район, г.Сураж	I	г.Сураж, ул.Ленина, д.65	53.014725, 32.399502	асфальт	13,6 кв.м	да	нет	нет	да	4	понедельник, среда, пятница	металл с напылением зеленого цвета	2	800л.	боковой захват	металл с напылением синего цвета	2	1100л.	еврозахват	0	4	4	4	4	МУП "Благоустройство", ИНН 3253002484	г.Сураж, ул.Вокзальная, д.46а	Администрация г.Суража 3229003600
4410	Контейнерная площадка	152545010000, Суражский район, г.Сураж	I	г.Сураж, ул.Советская, д.12	53.013438, 32.403397	асфальт	27,2 кв.м	да	нет	нет	да	8	понедельник, среда, пятница	металл с напылением зеленого цвета	4	800л.	боковой захват	металл с напылением синего цвета	4	1100л.	еврозахват	0	4	4	4	4	МУП "Благоустройство", ИНН 3253002484	г.Сураж, ул.Октябрьская, д.25	Администрация г.Суража 3229003600
4411	Контейнерная площадка	152545010000, Суражский район, г.Сураж	I	г.Сураж, ул.Вокзальная, д.46а	53.019003, 32.381912	асфальт	21,6 кв.м	да	нет	нет	да	6	вторник, суббота, четверг	металл с напылением зеленого цвета	5	800л.	боковой захват	металл с напылением синего цвета	1	1100л.	еврозахват	0	4	4	4	4	МУП "Благоустройство", ИНН 3253002484	г. Унеча, ул. Ленина, д. 89	Администрация г.Суража 3229003600
4412	Контейнерная площадка	152545010000, Суражский район, г.Сураж	I	г.Сураж, ул.Октябрьская, д.25	53.013138, 32.390842	асфальт	27,2 кв.м	да	нет	нет	да	8	понедельник, среда, пятница	металл с напылением зеленого цвета	6	800л.	боковой захват	металл с напылением синего цвета	2	1100л.	еврозахват	0	4	4	4	4	МУП "Благоустройство", ИНН 3253002484	г. Унеча, ул. Коммунистическая, д. 3	Администрация г.Суража 3229003600
4413	Контейнерная площадка	152585010000, г.Унеча, Брянская обл.	II	г. Унеча, ул. Ленина, д. 89	52.853677, 32.660148	асфальт		нет	нет	нет	нет	2		пластик	2	1,1			0	0		0	0	0	0	0	ООО "АГРОТОРГ"	г. Унеча, ул. Иванова, д. 22	ООО "АГРОТОРГ"

4414	Контейнерная площадка	15258501000, г.Унеча, Брянская обл.	II	г. Унеча, ул. Коммунистическая д. 3	52,845855, 32,676856	асфальт		нет	нет	нет	нет	2			2	1,1			0	0		0	0	0	0	0	ООО "АГРОТОРГ"	г. Унеча, ул. Совхозная, д. 41	ООО "АГРОТОРГ"
4415	Контейнерная площадка	15258501000, г.Унеча, Брянская обл.	II	г. Унеча, ул. Иванова, д. 22	52,843696, 32,683342	асфальт		нет	нет	нет	нет	1			1	1,1			0	0		0	0	0	0	0	ООО "АГРОТОРГ"	г. Унеча, ул. Иванова, д. 2	ООО "АГРОТОРГ"
4416	Контейнерная площадка	15258501000, г.Унеча, Брянская обл.	II	г. Унеча, ул. Совхозная, д. 41	52,84474, 32,659761	асфальт		нет	нет	нет	нет	1			1	1,1			0	0		0	0	0	0	0	ООО "АГРОТОРГ"	г. Унеча, ул. Гомельская, д. 2	ООО "АГРОТОРГ"
4417	Контейнерная площадка	15258501000, г.Унеча, Брянская обл.	II	г. Унеча, ул. Иванова, д. 2	52,841732, 32,673167	асфальт		нет	нет	нет	нет	1			1	1,1			0	0		0	0	0	0	0	ООО "АГРОТОРГ"	г. Унеча, ул. Залинейная, д. 2, корпус 1	ООО "АГРОТОРГ"
4418	Контейнерная площадка	15258501000, г.Унеча, Брянская обл.	II	г. Унеча, ул. Гомельская, д. 2	52,830651, 32,718969	асфальт		нет	нет	нет	нет	1			1	0,75			0	0		0	0	0	0	0	АО "БРЯНСКАВТОДОР"	г. Унеча, ул. Залинейная, д. 2, корпус 2	АО "БРЯНСКАВТОДОР"
4419	Контейнерная площадка	15258501000, г.Унеча, Брянская обл.	II	г. Унеча, ул. Залинейная, д. 2, корпус 1	52,841622, 32,698286	асфальт		нет	нет	нет	нет	1			1	1			0	0		0	0	0	0	0	ИП Болдышев Олег Алексеевич	г. Унеча, ул. Кирова, д. 2	ИП Болдышев Олег Алексеевич
4420	Контейнерная площадка	15258501000, г.Унеча, Брянская обл.	II	г. Унеча, ул. Залинейная, д. 2, корпус 2	52,843134, 32,695252	асфальт		нет	нет	нет	нет	1			1	1			0	0		0	0	0	0	0	ИП Болдышев Олег Алексеевич	г. Унеча, ул. Школьная, д. 9	ИП Болдышев Олег Алексеевич
4421	Контейнерная площадка	15258501000, г.Унеча, Брянская обл.	II	г. Унеча, ул. Кирова, д. 2	52,84581, 32,684962	асфальт		нет	нет	нет	нет	1			1	1,1			0	0		0	0	0	0	0	ГКУ "БРЯНСКИЙ ПОЖАРНО-СПАСАТЕЛЬНЫЙ ЦЕНТР"	г. Унеча, ул. Заречная, д. 10(Азс 10)	ГКУ "БРЯНСКИЙ ПОЖАРНО-СПАСАТЕЛЬНЫЙ ЦЕНТР"
4422	Контейнерная площадка	15258501000, г.Унеча, Брянская обл.	II	г. Унеча, ул. Школьная, д. 9	52,847444, 32,671741	асфальт		нет	нет	нет	нет	1			1	1,1			0	0		0	0	0	0	0	ГУП "БРЯНСККОММУНЭНЕРГО"	г. Унеча, ул. Луначарского, д. 27	ГУП "БРЯНСККОММУНЭНЕРГО"
4423	Контейнерная площадка	15258501000, г.Унеча, Брянская обл.	II	г. Унеча, ул. Заречная, д. 10(Азс 10)	52,863593, 32,649085	асфальт		нет	нет	нет	нет	2			2	1,1			0	0		0	0	0	0	0	АО "БРЯНСКНЕФТЕПРОДУКТ"	г. Унеча, ул. Первомайская, д. 20	АО "БРЯНСКНЕФТЕПРОДУКТ"
4424	Контейнерная площадка	15258501000, г.Унеча, Брянская обл.	II	г. Унеча, ул. Луначарского, д. 27	52,844169, 32,675105	асфальт		нет	нет	нет	нет	1			1	1,1			0	0		0	0	0	0	0	ООО "БРЯНСКПИВО"	г. Унеча, ул. Иванова, д. 4	ООО "БРЯНСКПИВО"
4425	Контейнерная площадка	15258501000, г.Унеча, Брянская обл.	II	г. Унеча, ул. Первомайская, д. 20	52,84035, 32,654596	асфальт		нет	нет	нет	нет	1			1	0,8			0	0		0	0	0	0	0	ООО "БРЯНСКЭЛЕКТРО"	г. Унеча, ул. Залинейная, д. 10	ООО "БРЯНСКЭЛЕКТРО"
4426	Контейнерная площадка	15258501000, г.Унеча, Брянская обл.	II	г. Унеча, ул. Иванова, д. 4	52,841166, 32,671457	асфальт		нет	нет	нет	нет	1			1	1			0	0		0	0	0	0	0	Вагонное ремонтное депо Унеча-филиал Общество с ограниченной ответственностью "Новая вагоноремонтная компания"	г. Унеча, ул. Иванова, д. 23а	Вагонное ремонтное депо Унеча-филиал Общество с ограниченной ответственностью "Новая вагоноремонтная компания"
4427	Контейнерная площадка	15258501000, г.Унеча, Брянская обл.	II	г. Унеча, ул. Залинейная, д. 10	52,843375, 32,704192	асфальт		нет	нет	нет	нет	1			1	1,1			0	0		0	0	0	0	0	ИП Васильцова Татьяна Дмитриевна	г. Унеча, ул. Залинейная, д. 3	ИП Васильцова Татьяна Дмитриевна
4428	Контейнерная площадка	15258501000, г.Унеча, Брянская обл.	II	г. Унеча, ул. Иванова, д. 23а	52,844033, 32,682372	асфальт		нет	нет	нет	нет	1			1	1,1			0	0		0	0	0	0	0	ООО "ВЕГРА"	г. Унеча, ул. Первомайская, д. 1	ООО "ВЕГРА"
4429	Контейнерная площадка	15258501000, г.Унеча, Брянская обл.	II	г. Унеча, ул. Залинейная, д. 3	52,835093, 32,687615	асфальт		нет	нет	нет	нет	4			4	0,8			0	0		0	0	0	0	0	ООО "ВЕСНА"	г. Унеча, ул. Транспортная, д. 6А	ООО "ВЕСНА"
4430	Контейнерная площадка	15258501000, г.Унеча, Брянская обл.	II	г. Унеча, ул. Первомайская, д. 1	52,842307, 32,669871	асфальт		нет	нет	нет	нет	1			1	0,6			0	0		0	0	0	0	0	ИП Власенко Виктор Петрович	г. Унеча, ул. Первомайская, д. 28	ИП Власенко Виктор Петрович
4431	Контейнерная площадка	15258501000, г.Унеча, Брянская обл.	II	г. Унеча, ул. Транспортная, д. 6А	52,846089, 32,662322	асфальт		нет	нет	нет	нет	1			1	1,1			0	0		0	0	0	0	0	ИП Гаврик Игорь Николаевич	г. Унеча, ул. Октябрьская, д.54	ИП Гаврик Игорь Николаевич
4432	Контейнерная площадка	15258501000, г.Унеча, Брянская обл.	II	г. Унеча, ул. Первомайская, д. 28	52,838979, 32,653617	асфальт		нет	нет	нет	нет	1			1	0,75			0	0		0	0	0	0	0	АО "ГАЗПРОМ ГАЗОРАСПРЕДЕЛЕНИЕ БРЯНСК"	г. Унеча, ул. Танкистов, д. 32	АО "ГАЗПРОМ ГАЗОРАСПРЕДЕЛЕНИЕ БРЯНСК"
4433	Контейнерная площадка	15258501000, г.Унеча, Брянская обл.	II	г. Унеча, ул. Октябрьская, д.54	52,851185, 32,667999	асфальт		нет	нет	нет	нет	1			1	1,1			0	0		0	0	0	0	0	ГАУЗ "Брянская областная больница № 1"	г. Унеча, ул. Володарского, д. 5	ГАУЗ "Брянская областная больница № 1"
4434	Контейнерная площадка	15258501000, г.Унеча, Брянская обл.	II	г. Унеча, ул. Танкистов, д. 32	52,847236, 32,647099	асфальт		нет	нет	нет	нет	1			1	0,75			0	0		0	0	0	0	0	ГБУ БРЯНСКОЙ ОБЛАСТИ "УНЕЧСКАЯ РАЙВЕТСТАНЦИЯ"	г. Унеча, ул. Суворова, д. 8	ГБУ БРЯНСКОЙ ОБЛАСТИ "УНЕЧСКАЯ РАЙВЕТСТАНЦИЯ"

4435	Контейнерная площадка	15258501000, г.Унеча, Брянская обл.	II	г. Унеча, ул. Володарского, д. 5	52,845771, 32,683613	асфальт		нет	нет	нет	нет	1			1	0,64			0	0		0	0	0	0	0	ИП Глинистый Павел Михайлович	г. Унеча, ул. Комсомольская, д. 3	ИП Глинистый Павел Михайлович
4436	Контейнерная площадка	15258501000, г.Унеча, Брянская обл.	II	г. Унеча, ул. Суворова, д. 8	52,835574, 32,682875	асфальт		нет	нет	нет	нет	1			1	1,1			0	0		0	0	0	0	0	ГАПОУ "Унечский техникум отраслевых технологий и транспорта имени Героя России А.В. Рассказы"	г. Унеча, ул. Иванова, д. 3	ГАПОУ "Унечский техникум отраслевых технологий и транспорта имени Героя России А.В. Рассказы"
4437	Контейнерная площадка	15258501000, г.Унеча, Брянская обл.	II	г. Унеча, ул. Комсомольская, д. 3	52,835395, 32,68053	асфальт		нет	нет	нет	нет	1			1	1,1			0	0		0	0	0	0	0	ГАПОУ "Унечский техникум отраслевых технологий и транспорта имени Героя России А.В. Рассказы"	г. Унеча, ул. Совхозная, д. 58	ГАПОУ "Унечский техникум отраслевых технологий и транспорта имени Героя России А.В. Рассказы"
4438	Контейнерная площадка	15258501000, г.Унеча, Брянская обл.	II	г. Унеча, ул. Иванова, д. 3	52,843231, 32,674989	асфальт		нет	нет	нет	нет	1			1	0,75			0	0		0	0	0	0	0	ГБУ "РЕДАКЦИЯ ГАЗЕТЫ "УНЕЧСКАЯ ГАЗЕТА"	г. Унеча, ул. Транспортная, д. 37	ГБУ "РЕДАКЦИЯ ГАЗЕТЫ "УНЕЧСКАЯ ГАЗЕТА"
4439	Контейнерная площадка	15258501000, г.Унеча, Брянская обл.	II	г. Унеча, ул. Совхозная, д. 58	52,84735, 32,645912	асфальт		нет	нет	нет	нет	1			1	1			0	0		0	0	0	0	0	ГБУ БРЯНСКОЙ ОБЛАСТИ "УНЕЧСКАЯ ЗОНАЛЬНАЯ ВЕТЕРИНАРНАЯ ЛАБОРАТОРИЯ"	г. Унеча, ул. Южная, д. 1	ГБУ БРЯНСКОЙ ОБЛАСТИ "УНЕЧСКАЯ ЗОНАЛЬНАЯ ВЕТЕРИНАРНАЯ ЛАБОРАТОРИЯ"
4440	Контейнерная площадка	15258501000, г.Унеча, Брянская обл.	II	г. Унеча, ул. Транспортная, д. 37	52,847851, 32,645912	асфальт		нет	нет	нет	нет	1			1	0,8			0	0		0	0	0	0	0	ГКУ "ЦЕНТР ЗАНЯТОСТИ НАСЕЛЕНИЯ УНЕЧСКОГО РАЙОНА"	г. Унеча, ул. Первомайская, д. 14	ГКУ "ЦЕНТР ЗАНЯТОСТИ НАСЕЛЕНИЯ УНЕЧСКОГО РАЙОНА"
4441	Контейнерная площадка	15258501000, г.Унеча, Брянская обл.	II	г. Унеча, ул. Южная, д. 1	52,838685, 32,645912	асфальт		нет	нет	нет	нет	3			3	0,75			0	0		0	0	0	0	0	ГУП "Унечский ветсанутильзавод"	г. Унеча, ул. Залинейная, д. 1	ГУП "Унечский ветсанутильзавод"
4442	Контейнерная площадка	15258501000, г.Унеча, Брянская обл.	II	г. Унеча, ул. Первомайская, д. 14	52,841175, 32,645912	асфальт		нет	нет	нет	нет	1			1	1,1			0	0		0	0	0	0	0	ИП Домахина Марина Викторовна	г. Унеча, ул. Крупской, д. 12	ИП Домахина Марина Викторовна
4443	Контейнерная площадка	15258501000, г.Унеча, Брянская обл.	II	г. Унеча, ул. Залинейная, д. 1	52,839406, 32,698041	асфальт		нет	нет	нет	нет	1			1	1			0	0		0	0	0	0	0	ИП Жидкова Ирина Ивановна	г. Унеча, ул. Коммунистическая, д. 16а	ИП Жидкова Ирина Ивановна
4444	Контейнерная площадка	15258501000, г.Унеча, Брянская обл.	II	г. Унеча, ул. Крупской, д. 12	52,853213, 32,656386	асфальт		нет	нет	нет	нет	1			1	1			0	0		0	0	0	0	0	ООО "КАБЕЛЬНЫЕ МУФТЫ СТАНДАРТ"	г. Унеча, ул. Иванова, д. 14	ООО "КАБЕЛЬНЫЕ МУФТЫ СТАНДАРТ"
4445	Контейнерная площадка	15258501000, г.Унеча, Брянская обл.	II	г. Унеча, ул. Коммунистическая, д. 16а	52,846773, 32,677029	асфальт		нет	нет	нет	нет	1			1	1			0	0		0	0	0	0	0	ИП Карпуша Петр Васильевич	ООО, г. Унеча, ул. Октябрьская, д. 110	ИП Карпуша Петр Васильевич
4446	Контейнерная площадка	15258501000, г.Унеча, Брянская обл.	II	г. Унеча, ул. Иванова, д. 14	52,842303, '32,678392	асфальт		нет	нет	нет	нет	1			1	1,1			0	0		0	0	0	0	0	ООО "КЛИН СИТИ"	г. Унеча, ул. Залинейная, д. 1	ООО "КЛИН СИТИ"
4447	Контейнерная площадка	15258501000, г.Унеча, Брянская обл.	II	г. Унеча, ул. Октябрьская, д. 110	52,857683, 32,660336	асфальт		нет	нет	нет	нет	1			1	1,1			0	0		0	0	0	0	0	ИП Крутик Игорь Натанович	г. Унеча, ул. Ленина, д. 12А	ИП Крутик Игорь Натанович
4448	Контейнерная площадка	15258501000, г.Унеча, Брянская обл.	II	г. Унеча, ул. Залинейная, д. 1	52,835085, 32,687582	асфальт		нет	нет	нет	нет	1			1	1			0	0		0	0	0	0	0	ООО "МЕЖРАЙБАЗА"	г. Унеча, ул. Октябрьская, д. 14	ООО "МЕЖРАЙБАЗА"
4449	Контейнерная площадка	15258501000, г.Унеча, Брянская обл.	II	г. Унеча, ул. Ленина, д. 12А	52,846224, 32,669325	асфальт		нет	нет	нет	нет	1			1	0,8			0	0		0	0	0	0	0	МО МВД РОССИИ "УНЕЧСКИЙ"	г. Унеча, ул. Октябрьская, д. 16	МО МВД РОССИИ "УНЕЧСКИЙ"
4450	Контейнерная площадка	15258501000, г.Унеча, Брянская обл.	II	г. Унеча, ул. Октябрьская, д. 14	52,847459, 32,670155	асфальт		нет	нет	нет	нет	1			1	1,1			0	0		0	0	0	0	0	МУК "Унечский краеведческий музей"	г. Унеча, ул. Ленина, д. 98Б	МУК "Унечский краеведческий музей"
4451	Контейнерная площадка	15258501000, г.Унеча, Брянская обл.	II	г. Унеча, ул. Октябрьская, д. 16	52,847851, 32,669993	асфальт		нет	нет	нет	да	2			1	1,1			1	1,1		0	0	0	0	0	МБО УДО "ЦЕНТР ДОПОЛНИТЕЛЬНОГО ОБРАЗОВАНИЯ" ГОРОДА УНЕЧА БРЯНСКОЙ ОБЛАСТИ	г. Унеча, ул. Луначарского, д. 19	МБО УДО "ЦЕНТР ДОПОЛНИТЕЛЬНОГО ОБРАЗОВАНИЯ" ГОРОДА УНЕЧА БРЯНСКОЙ ОБЛАСТИ
4452	Контейнерная площадка	15258501000, г.Унеча, Брянская обл.	II	г. Унеча, ул. Ленина, д. 98Б	52,856182, 32,659501	асфальт		нет	нет	нет	нет	1			1	1,1			0	0		0	0	0	0	0	МБО УДО ДЕТСКО-ЮНОШЕСКАЯ СПОРТИВНАЯ ШКОЛА "ЭЛЕКТРОН"	г. Унеча, ул. Иванова, Муниципальный рынок	МБО УДО ДЕТСКО-ЮНОШЕСКАЯ СПОРТИВНАЯ ШКОЛА "ЭЛЕКТРОН"
4453	Контейнерная площадка	15258501000, г.Унеча, Брянская обл.	II	г. Унеча, ул. Луначарского, д. 19	52,845364, 32,682547	асфальт		нет	нет	нет	нет	3			3	0,7			0	0		0	0	0	0	0	МБУ "СЛУЖБА ПО ЭКСПЛУАТАЦИИ И ОБСЛУЖИВАНИЮ МУНИЦИПАЛЬНОГО ИМУЩЕСТВА"	г. Унеча, ул. Октябрьская, д. 29	МБУ "СЛУЖБА ПО ЭКСПЛУАТАЦИИ И ОБСЛУЖИВАНИЮ МУНИЦИПАЛЬНОГО ИМУЩЕСТВА"
4454	Контейнерная площадка	15258501000, г.Унеча, Брянская обл.	II	г. Унеча, ул. Иванова, Муниципальный рынок	52,843872, 32,681509	асфальт		нет	нет	нет	нет	3			3	0,7			0	0		0	0	0	0	0	МБУ "СЛУЖБА ПО ЭКСПЛУАТАЦИИ И ОБСЛУЖИВАНИЮ МУНИЦИПАЛЬНОГО ИМУЩЕСТВА"	г. Унеча, ул. 23 Сентября, д. 18	МБУ "СЛУЖБА ПО ЭКСПЛУАТАЦИИ И ОБСЛУЖИВАНИЮ МУНИЦИПАЛЬНОГО ИМУЩЕСТВА"
4455	Контейнерная площадка	15258501000, г.Унеча, Брянская обл.	II	г. Унеча, ул. Октябрьская, д. 29	52,846913, 32,668924	асфальт		нет	нет	нет	да	2			1	1,1			1	1,1		0	0	0	0	0	МДОУ - ДЕТСКИЙ САД "РЯБИНУШКА"	г. Унеча, ул. Луначарского, д. 50	МДОУ - ДЕТСКИЙ САД "РЯБИНУШКА"

4456	Контейнерная площадка	15258501000, г.Унеча, Брянская обл.	II	г. Унеча, ул. 23 Сентября, д. 18	52,846327, 32,66514	асфальт		нет	нет	нет	да	2			1	1,1			1	1,1		0	0	0	0	0	МДОУ- ДЕТСКИЙ САД "ЗВЕЗДОЧКА"	г. Унеча, ул. Суворова, д. 6	МДОУ- ДЕТСКИЙ САД "ЗВЕЗДОЧКА"
4457	Контейнерная площадка	15258501000, г.Унеча, Брянская обл.	II	г. Унеча, ул. Луначарского, д. 50	52,844479. 32,674125	асфальт		нет	нет	нет	да	2			1	1,1			1	1,1		0	0	0	0	0	МДОУ- ДЕТСКИЙ САД "БЕРЕЗКА"	г. Унеча, ул. Октябрьская, д. 33	МДОУ- ДЕТСКИЙ САД "БЕРЕЗКА"
4458	Контейнерная площадка	15258501000, г.Унеча, Брянская обл.	II	г. Унеча, ул. Суворова, д. 6	52,836787, 32,679767	асфальт		нет	нет	нет	да	2			1	1,1			1	1,1		0	0	0	0	0	МДОУ - ДЕТСКИЙ САД "РОМАШКА"	г. Унеча, ул. Крупской, д.7а	МДОУ - ДЕТСКИЙ САД "РОМАШКА"
4459	Контейнерная площадка	15258501000, г.Унеча, Брянская обл.	II	г. Унеча, ул. Октябрьская, д. 33	52,84852, 32,6679	асфальт		нет	нет	нет	да	2			1	1,1			1	1,1		0	0	0	0	0	МДОУ - ДЕТСКИЙ САД "РОМАШКА"	г. Унеча, ул. Володарского, д. 113	МДОУ - ДЕТСКИЙ САД "РОМАШКА"
4460	Контейнерная площадка	15258501000, г.Унеча, Брянская обл.	II	г. Унеча, ул. Крупской, д.7а		асфальт		нет	нет	нет	да	3			2	1,2			1	1,1		0	0	0	0	0	МДОУ - ДЕТСКИЙ САД "ДЕЛЬФИН"	г. Унеча, ул. Луначарского, д. 38	МДОУ - ДЕТСКИЙ САД "ДЕЛЬФИН"
4461	Контейнерная площадка	15258501000, г.Унеча, Брянская обл.	II	г. Унеча, ул. Володарского, д. 113	52,854309, 32,697277	асфальт		нет	нет	нет	да	2			1	1,1			1	1,1		0	0	0	0	0	МОУ СОШ - СРЕДНЯЯ ОБЩЕОБРАЗОВАТЕЛЬНАЯ ШКОЛА № 1 ГОРОДА УНЕЧА БРЯНСКОЙ ОБЛАСТИ	г. Унеча, ул. Комсомольская, д. 10	МОУ СОШ - СРЕДНЯЯ ОБЩЕОБРАЗОВАТЕЛЬНАЯ ШКОЛА № 1 ГОРОДА УНЕЧА БРЯНСКОЙ ОБЛАСТИ
4462	Контейнерная площадка	15258501000, г.Унеча, Брянская обл.	II	г. Унеча, ул. Луначарского, д. 38	52,844985, 32,676757	асфальт		нет	нет	нет	да	2			1	1,1			1	1,1		0	0	0	0	0	МОУ СОШ - СРЕДНЯЯ ОБЩЕОБРАЗОВАТЕЛЬНАЯ ШКОЛА № 2 ГОРОДА УНЕЧА БРЯНСКОЙ ОБЛАСТИ	г. Унеча, ул. Октябрьская, д. 26	МОУ СОШ - СРЕДНЯЯ ОБЩЕОБРАЗОВАТЕЛЬНАЯ ШКОЛА № 2 ГОРОДА УНЕЧА БРЯНСКОЙ ОБЛАСТИ
4463	Контейнерная площадка	15258501000, г.Унеча, Брянская обл.	II	г. Унеча, ул. Комсомольская, д. 10	52,833289, 32,679434	асфальт		нет	нет	нет	да	3			2	0,73			1	1,1		0	0	0	0	0	МОУ СОШ № 4 ГОРОДА УНЕЧА БРЯНСКОЙ ОБЛАСТИ	Брянская обл., Унечский р-он, с. Высокое, ул. Дружбы, д. 10	МОУ СОШ № 4 ГОРОДА УНЕЧА БРЯНСКОЙ ОБЛАСТИ
4464	Контейнерная площадка	15258501000, г.Унеча, Брянская обл.	II	г. Унеча, ул. Октябрьская, д. 26	52,848873, 32,669185	асфальт		нет	нет	нет	да	2			1	1,1			1	1,1		0	0	0	0	0	МОУ СОШ - СРЕДНЯЯ ОБЩЕОБРАЗОВАТЕЛЬНАЯ ШКОЛА № 5 ГОРОДА УНЕЧА БРЯНСКОЙ ОБЛАСТИ	Брянская обл., Унечский р-он, с. Найтоповичи, ул. Октябрьская, д. 18.	МОУ СОШ - СРЕДНЯЯ ОБЩЕОБРАЗОВАТЕЛЬНАЯ ШКОЛА № 5 ГОРОДА УНЕЧА БРЯНСКОЙ ОБЛАСТИ
4465	Контейнерная площадка	15258816001 Унечский р-он, с. Высокое,	II	Брянская обл., Унечский р-он, с. Высокое, ул. Дружбы, д. 10		асфальт		нет	нет	нет	да	2			1	1,1			1	1,1		0	0	0	0	0	МОУ СОШ с. Высокое	Брянская обл., Унечский р-он, с. Павловка, ул. Школьная, д. 1	МОУ СОШ с. Высокое
4466	Контейнерная площадка		II	Брянская обл., Унечский р-он, с. Найтоповичи, ул. Октябрьская, д. 18.		асфальт		нет	нет	нет	да	2			1	1,1			1	1,1		0	0	0	0	0	МОУ СОШ с. Найтоповичи	Брянская обл., Унечский р-он, д. Березина, ул. Буденого, д. 29-А	МОУ СОШ с. Найтоповичи
4467	Контейнерная площадка		II	Брянская обл., Унечский р-он, с. Павловка, ул. Школьная, д. 1		асфальт		нет	нет	нет	да	2			1	1,1			1	1,1		0	0	0	0	0	МОУ СОШ с. Павловка	Брянская обл., Унечский р-он, д. Н-Ивайтенки, ул. Зеленая, д. 4-А	МОУ СОШ с. Павловка
4468	Контейнерная площадка		II	Брянская обл., Унечский р-он, д. Березина, ул. Буденого, д. 29-А		асфальт		нет	нет	нет	да	2			1	1,1			1	1,1		0	0	0	0	0	МОУ СОШ д. Березина	Брянская обл., Унечский р-он, с. Красновичи, ул. Школьная, д. 1	МОУ СОШ д. Березина
4469	Контейнерная площадка		II	Брянская обл., Унечский р-он, д. Н-Ивайтенки, ул. Зеленая, д. 4-А		асфальт		нет	нет	нет	да	2			1	1,1			1	1,1		0	0	0	0	0	МОУ СОШ д. Н. Ивайтенки	Брянская обл., Унечский р-он, с. Писаревка, ул. Школьная, д. 24	МОУ СОШ д. Н. Ивайтенки
4470	Контейнерная площадка		II	Брянская обл., Унечский р-он, с. Красновичи, ул. Школьная, д. 1		асфальт		нет	нет	нет	да	2			1	1,1			1	1,1		0	0	0	0	0	МОУ СОШ с. Красновичи	Брянская обл., Унечский р-он, п. Рассуха, ул. Полевая, д. 7	МОУ СОШ с. Красновичи

4471	Контейнерная площадка	15258828015 Унечский р-он, с. Писаревка.	II	Брянская обл., Унечский р-он, с. Писаревка, ул. Школьная, д. 24		асфальт		нет	нет	нет	да	2			1	1,1			1	1,1		0	0	0	0	0	МОУ СОШ с. Писаревка	Брянская обл., Унечский р-он, с. Старая Гута, ул. Садовая, д. 7	МОУ СОШ с. Писаревка
4472	Контейнерная площадка	15258848010 Унечский р-он, п. Рассуха	II	Брянская обл., Унечский р-он, п. Рассуха ул. Полевая, д. 7		асфальт		нет	нет	нет	да	2			1	1,1			1	1,1		0	0	0	0	0	МОУ СОШ п. Рассуха	Брянская обл., Унечский р-он, с. Староселье, ул. Гагарина, д. 67	МОУ СОШ п. Рассуха
4473	Контейнерная площадка		II	Брянская обл., Унечский р-он, с. Старая Гута, ул. Садовая, д. 7		асфальт		нет	нет	нет	да	2			1	1,1			1	1,1		0	0	0	0	0	МОУ СОШ с. Старая Гута	Брянская обл., Унечский р-он, с. Брянкустичи, ул. Тихона Белякова, д. 6-А	МОУ СОШ с. Старая Гута
4474	Контейнерная площадка		II	Брянская обл., Унечский р-он, с. Староселье, ул. Гагарина, д. 67		асфальт		нет	нет	нет	да	2			1	1,1			1	1,1		0	0	0	0	0	МОУ СОШ с. Староселье	Брянская обл., Унечский р-он, с. Рюхов, ул. Октябрьская, д. 13	МОУ СОШ с. Староселье
4475	Контейнерная площадка	15258840007 Унечский р-он, с. Брянкустичи,	II	Брянская обл., Унечский р-он, с. Брянкустичи, ул. Тихона Белякова, д. 6-А		асфальт		нет	нет	нет	да	2			1	1,1			1	1,1		0	0	0	0	0	МОУ ООШ с. Брянкустичи	Брянская обл., г. Унеча, лесопарковая зона, северо-восточная часть	МОУ ООШ с. Брянкустичи
4476	Контейнерная площадка	15258806009 Унечский р-он, с. Рюхов	II	Брянская обл., Унечский р-он, с. Рюхов, ул. Октябрьская, д. 13		асфальт		нет	нет	нет	да	2			1	1,1			1	1,1		0	0	0	0	0	МОУ ООШ с. Рюхов	г. Унеча, ул. Первомайская, д. 22	МОУ ООШ с. Рюхов
4477	Контейнерная площадка	15258501000, г.Унеча, Брянская обл.	II	Брянская обл., г. Унеча, лесопарковая зона, северо-восточная часть		асфальт		нет	нет	нет	да	2			1	1,1			1	1,1		0	0	0	0	0	МБУ "Детский оздоровительный лагерь "Ручеек"	г. Унеча, ул. Транспортная ул Унечский городской парк культуры и отдыха им.Уральских добровольцев	МБУ "Детский оздоровительный лагерь "Ручеек"
4478	Контейнерная площадка	15258501000, г.Унеча, Брянская обл.	II	г. Унеча, ул. Первомайская, д. 22	52,841982, 32,661387	асфальт		нет	нет	нет	нет	1			1	1,1			0	0		0	0	0	0	0	МУК "МЕЖПОСЕЛЕНЧЕСКОЕ КУЛЬТУРНО - ДОСУГОВОЕ УЧРЕЖДЕНИЕ" (КЛУБ ИМ. 1 МАЯ)	г. Унеча, ул. Советская, д. 3	МУК "МЕЖПОСЕЛЕНЧЕСКОЕ КУЛЬТУРНО - ДОСУГОВОЕ УЧРЕЖДЕНИЕ" (КЛУБ ИМ. 1 МАЯ)
4479	Контейнерная площадка	15258501000, г.Унеча, Брянская обл.	II	г. Унеча, ул. Транспортная ул Унечский городской парк культуры и отдыха им.Уральских добровольцев	52,850192, 32,668392	асфальт		нет	нет	нет	да	4			1	1,1			3	1,1		0	0	0	0	0	МУК "УНЕЧСКИЙ ГОРОДСКОЙ ПАРК КУЛЬТУРЫ И ОТДЫХА ИМ.УРАЛЬСКИХ ДОБРОВОЛЬЦЕВ"	г. Унеча, ул. Коммунистическая, д. 2	МУК "УНЕЧСКИЙ ГОРОДСКОЙ ПАРК КУЛЬТУРЫ И ОТДЫХА ИМ.УРАЛЬСКИХ ДОБРОВОЛЬЦЕВ"
4480	Контейнерная площадка	15258501000, г.Унеча, Брянская обл.	II	г. Унеча, ул. Советская, д. 3	52,845191, 32,675787	асфальт		нет	нет	нет	нет	2			2	1,1			0	0		0	0	0	0	0	НЕГОСУДАРСТВЕННОЕ УЧРЕЖДЕНИЕ ЗДРАВООХРАНЕНИЯ "ОТДЕЛЕНЧЕСКАЯ БОЛЬНИЦА НА СТАНЦИИ БРЯНСК-2 ОАО "РОССИЙСКИЕ ЖЕЛЕЗНЫЕ ДОРОГИ"	г. Унеча, ул. Володарского, д. 7	НЕГОСУДАРСТВЕННОЕ УЧРЕЖДЕНИЕ ЗДРАВООХРАНЕНИЯ "ОТДЕЛЕНЧЕСКАЯ БОЛЬНИЦА НА СТАНЦИИ БРЯНСК-2 ОАО "РОССИЙСКИЕ ЖЕЛЕЗНЫЕ ДОРОГИ"
4481	Контейнерная площадка	15258501000, г.Унеча, Брянская обл.	II	г. Унеча, ул. Коммунистическая, д. 2	52,844276, 32,678592	асфальт		нет	нет	нет	нет	1			1	1			0	0		0	0	0	0	0	ИП Новиков Владимир Анатольевич	г. Унеча, ул. Залинейная, д. 34	ИП Новиков Владимир Анатольевич
4482	Контейнерная площадка	15258501000, г.Унеча, Брянская обл.	II	г. Унеча, ул. Володарского, д. 7	52,845849, '32,683809	асфальт		нет	нет	нет	нет	1			1	1,1			0	0		0	0	0	0	0	ООО "БРЯНСКПИВО ЗАВОДСКОЙ БАР"	г. Унеча, ул. Мира пер. 1Б	ООО "БРЯНСКПИВО ЗАВОДСКОЙ БАР"
4483	Контейнерная площадка	15258501000, г.Унеча, Брянская обл.	II	г. Унеча, ул. Залинейная, д. 34	52,835618, 32,69016	асфальт		нет	нет	нет	нет	2			2	1,25			0	0		0	0	0	0	0	ООО «ЛокоТех-Сервис»	г. Унеча, ул. Первомайская, д. 2/2	ООО «ЛокоТех-Сервис»
4484	Контейнерная площадка	15258501000, г.Унеча, Брянская обл.	II	г. Унеча, ул. Мира пер. 1Б	53,837532, 32,676413	асфальт		нет	нет	нет	нет	1			1	0,8			0	0		0	0	0	0	0	ПАО "МРСК Центра" (филиала ПАО «МРСК Центра» - «Брянскэнерго»)	г. Унеча, ул. Иванова, д. 15А	ПАО "МРСК Центра" (филиала ПАО «МРСК Центра» - «Брянскэнерго»)

4485	Контейнерная площадка	15258501000, г.Унеча, Брянская обл.	II	г. Унеча, ул. Первомайская, д. 2/2	52,842794, '32,671639	асфальт		нет	нет	нет	нет	1			1	0,77			0	0		0	0	0	0	0	ПАО СБЕРБАНК	г. Унеча, ул. Луначарского, д. 27	ПАО СБЕРБАНК
4486	Контейнерная площадка	15258501000, г.Унеча, Брянская обл.	II	г. Унеча, ул. Иванова, д. 15А	52,843818. 32,680229	асфальт		нет	нет	нет	нет	2			2	1,1			0	0		0	0	0	0	0	ПОТРЕБИТЕЛЬСКОЕ ОБЩЕСТВО "КООПЕРАТОР" УНЕЧСКОГО РАЙОНА	г. Унеча, ул. Октябрьская, д. 12	ПОТРЕБИТЕЛЬСКОЕ ОБЩЕСТВО "КООПЕРАТОР" УНЕЧСКОГО РАЙОНА
4487	Контейнерная площадка	15258501000, г.Унеча, Брянская обл.	II	г. Унеча, ул. Луначарского, д. 27	52,844105, '32,675527	асфальт		нет	нет	нет	нет	1			1	0,75			0	0		0	0	0	0	0	ПОТРЕБИТЕЛЬСКОЕ ОБЩЕСТВО "КООПЕРАТОР" УНЕЧСКОГО РАЙОНА	г. Унеча, ул. Крупской, д. 12	ПОТРЕБИТЕЛЬСКОЕ ОБЩЕСТВО "КООПЕРАТОР" УНЕЧСКОГО РАЙОНА
4488	Контейнерная площадка	15258501000, г.Унеча, Брянская обл.	II	г. Унеча, ул. Октябрьская, д. 12	52,847041, 32,67064	асфальт		нет	нет	нет	нет	1			1	0,75			0	0		0	0	0	0	0	ПОТРЕБИТЕЛЬСКОЕ ОБЩЕСТВО "КООПЕРАТОР" УНЕЧСКОГО РАЙОНА	г. Унеча, ул. Залинейная, д. 34	ПОТРЕБИТЕЛЬСКОЕ ОБЩЕСТВО "КООПЕРАТОР" УНЕЧСКОГО РАЙОНА
4489	Контейнерная площадка	15258501000, г.Унеча, Брянская обл.	II	г. Унеча, ул. Крупской, д. 12	52,853485, '32,670664	асфальт		нет	нет	нет	нет	1			1	1			0	0		0	0	0	0	0	Открытое акционерное общество "РЕЗИСТОР"	г. Унеча, ул. Иванова, д. 10а	Открытое акционерное общество "РЕЗИСТОР"
4490	Контейнерная площадка	15258501000, г.Унеча, Брянская обл.	II	г. Унеча, ул. Залинейная, д. 34	52,834759, 32,702233	асфальт		нет	нет	нет	нет	1			1	0,75			0	0		0	0	0	0	0	ОАО "РЖД"	г. Унеча, ул. Суворова, д. 10	ОАО "РЖД"
4491	Контейнерная площадка	15258501000, г.Унеча, Брянская обл.	II	г. Унеча, ул. Иванова, д. 10а	52,84197, 32,674658	асфальт		нет	нет	нет	нет	1			1	0,75			0	0		0	0	0	0	0	ОАО "РЖД"	г. Унеча, ул. Иванова, д. 26	ОАО "РЖД"
4492	Контейнерная площадка	15258501000, г.Унеча, Брянская обл.	II	г. Унеча, ул. Суворова, д. 10	52,835925, 32,684484	асфальт		нет	нет	нет	нет	1			1	0,75			0	0		0	0	0	0	0	ОАО "РЖД" Брянская дистанция гражданских сооружений Московской дирекции по эксплуатации зданий и сооружений Московской железной дороги-филиала ОАО "РЖД"	г. Унеча, ул. Первомайская, д. 1а	ОАО "РЖД" Брянская дистанция гражданских сооружений Московской дирекции по эксплуатации зданий и сооружений Московской железной дороги-филиала ОАО "РЖД"
4493	Контейнерная площадка	15258501000, г.Унеча, Брянская обл.	II	г. Унеча, ул. Иванова, д. 26	52,843844, '32,687114	асфальт		нет	нет	нет	нет	2			2	0,8			0	0		0	0	0	0	0	ОАО "РЖД" Брянская дистанция гражданских сооружений Московской дирекции по эксплуатации зданий и сооружений Московской железной дороги-филиала ОАО "РЖД"	г. Унеча, ул. Луначарского, д. 6	ОАО "РЖД" Брянская дистанция гражданских сооружений Московской дирекции по эксплуатации зданий и сооружений Московской железной дороги-филиала ОАО "РЖД"
4494	Контейнерная площадка	15258501000, г.Унеча, Брянская обл.	II	г. Унеча, ул. Первомайская, д. 1а	52,583724, 32,760445	асфальт		нет	нет	нет	нет	1			1	0,64			0	0		0	0	0	0	0	ОАО "РЖД" Брянская дистанция гражданских сооружений Московской дирекции по эксплуатации зданий и сооружений Московской железной дороги-филиала ОАО "РЖД"	г. Унеча, ул. Октябрьская, д. 62А	ОАО "РЖД" Брянская дистанция гражданских сооружений Московской дирекции по эксплуатации зданий и сооружений Московской железной дороги-филиала ОАО "РЖД"
4495	Контейнерная площадка	15258501000, г.Унеча, Брянская обл.	II	г. Унеча, ул. Луначарского, д. 6	52,846543, 32,682407	асфальт		нет	нет	нет	нет	2			2	1,1			0	0		0	0	0	0	0	ООО "РИТЕЙЛ"	г. Унеча, ул. Кирова, д. 40	ООО "РИТЕЙЛ"
4496	Контейнерная площадка	15258501000, г.Унеча, Брянская обл.	II	г. Унеча, ул. Октябрьская, д. 62А	52,855823, 32,664505	асфальт		нет	нет	нет	нет	1			1	1,1			0	0		0	0	0	0	0	ОАО "РОССИЙСКИЕ ЖЕЛЕЗНЫЕ ДОРОГИ"	г. Унеча, ул. Залинейная, д. 2	ОАО "РОССИЙСКИЕ ЖЕЛЕЗНЫЕ ДОРОГИ"
4497	Контейнерная площадка	15258501000, г.Унеча, Брянская обл.	II	г. Унеча, ул. Кирова, д. 40	52,847117, 32,691418	асфальт		нет	нет	нет	нет	1			1	1,1			0	0		0	0	0	0	0	ИП Степин Максим Александрович	г. Унеча, ул. Пролетарская, д. 4	ИП Степин Максим Александрович
4498	Контейнерная площадка	15258501000, г.Унеча, Брянская обл.	II	г. Унеча, ул. Залинейная, д. 2	52,843779, 32,699181	асфальт		нет	нет	нет	нет	1			1	1,1			0	0		0	0	0	0	0	ООО "СТРОЙТЭКС"	г. Унеча, ул. Транспортная, д. 6 А пом 1	ООО "СТРОЙТЭКС"
4499	Контейнерная площадка	15258501000, г.Унеча, Брянская обл.	II	г. Унеча, ул. Пролетарская, д. 4	52,844903, 32,673436	асфальт		нет	нет	нет	нет	1			1	1,1			0	0		0	0	0	0	0	АО "ТАНДЕР"	г. Унеча, ул. Комсомольская, д. 10	АО "ТАНДЕР"
4500	Контейнерная площадка	15258501000, г.Унеча, Брянская обл.	II	г. Унеча, ул. Транспортная, д. 6 А пом 1	52,846148, 32,662031	асфальт		нет	нет	нет	нет	1			1	1,1			0	0		0	0	0	0	0	АО "ТАНДЕР"	г. Унеча, ул. Пролетарская, д. 4	АО "ТАНДЕР"
4501	Контейнерная площадка	15258501000, г.Унеча, Брянская обл.	II	г. Унеча, ул. Комсомольская, д. 10	52,833289, 32,679445	асфальт		нет	нет	нет	нет	1			1	1,1			0	0		0	0	0	0	0	АО "ТАНДЕР"	г. Унеча, ул. Иванова, д. 10	АО "ТАНДЕР"
4502	Контейнерная площадка	15258501000, г.Унеча, Брянская обл.	II	г. Унеча, ул. Пролетарская, д. 4	52,844902, 32,673435	асфальт		нет	нет	нет	нет	1			1	1,1			0	0		0	0	0	0	0	АО "ТАНДЕР"	г. Унеча, ул. Совхозная, д. 30	АО "ТАНДЕР"
4503	Контейнерная площадка	15258501000, г.Унеча, Брянская обл.	II	г. Унеча, ул. Иванова, д. 10	52,842504, 32,675805	асфальт		нет	нет	нет	нет	2			2	1,1			0	0		0	0	0	0	0	АО "ТАНДЕР"	г. Унеча, ул. Залинейная, д. 1а	АО "ТАНДЕР"

4504	Контейнерная площадка	15258501000, г.Унеча, Брянская обл.	II	г. Унеча, ул. Совхозная, д. 30	52,845408, 32,658811	асфальт		нет	нет	нет	нет	2			2	1,1			0	0		0	0	0	0	0	АО "ТОНУС"	г. Унеча, ул. Залинейная, д. 17	АО "ТОНУС"
4505	Контейнерная площадка	15258501000, г.Унеча, Брянская обл.	II	г. Унеча, ул. Залинейная, д. 1а	52,840315, 32,700526	асфальт		нет	нет	нет	нет	1			1	0,84			0	0		0	0	0	0	0	ООО "УЗТМ"	г. Унеча, Привокзальная площадь	ООО "УЗТМ"
4506	Контейнерная площадка	15258501000, г.Унеча, Брянская обл.	II	г. Унеча, ул. Залинейная, д. 17	52,831461, 32,701887	асфальт		нет	нет	нет	нет	1			1	0,84			0	0		0	0	0	0	0	ООО "УЗТМ"	г. Унеча, г. Унеча, ул. Залинейная, д.	ООО "УЗТМ"
4507	Контейнерная площадка	15258501000, г.Унеча, Брянская обл.	II	г. Унеча, Привокзальная площадь	52,842586, 32,679345	асфальт		нет	нет	нет	нет	2			2	0,84			0	0		0	0	0	0	0	ОАО "УНЕЧА"	г. Унеча, ул. Танкистов, д. 25	ОАО "УНЕЧА"
4508	Контейнерная площадка	15258501000, г.Унеча, Брянская обл.	II	г. Унеча, г. Унеча, ул. Залинейная, д.	52,841147, 32,700159	асфальт		нет	нет	нет	нет	1			1	1			0	0		0	0	0	0	0	ООО "Унечанефтепродукт"	г. Унеча, ул. Октябрьская, д. 54	ООО "Унечанефтепродукт"
4509	Контейнерная площадка	15258501000, г.Унеча, Брянская обл.	II	г. Унеча, ул. Танкистов, д. 25	52,848322, 32,65112	асфальт		нет	нет	нет	нет	4			4	1			0	0		0	0	0	0	0	ОАО "УНЕЧАХЛЕБОКОМБИНАТ"	г. Унеча, ул. Чапаева, д. 46	ОАО "УНЕЧАХЛЕБОКОМБИНАТ"
4510	Контейнерная площадка	15258501000, г.Унеча, Брянская обл.	II	г. Унеча, ул. Октябрьская, д. 54	52,851703 32,668326	асфальт		нет	нет	нет	нет	3			3	1,1			0	0		0	0	0	0	0	ГБУЗ "УНЕЧСКАЯ ЦРБ"	г. Унеча, ул. Первомайская, д. 23	ГБУЗ "УНЕЧСКАЯ ЦРБ"
4511	Контейнерная площадка	15258501000, г.Унеча, Брянская обл.	II	г. Унеча, ул. Чапаева, д. 46	52,850996, 32,65435	асфальт		нет	нет	нет	нет	1			1	1,1			0	0		0	0	0	0	0	ГБОУ "УНЕЧСКАЯ ШКОЛА - ИНТЕРНАТ"	г. Унеча, ул. Калинина, Очистные сооружения	ГБОУ "УНЕЧСКАЯ ШКОЛА - ИНТЕРНАТ"
4512	Контейнерная площадка	15258501000, г.Унеча, Брянская обл.	II	г. Унеча, ул. Первомайская, д. 23	52,839823, 32,654425	асфальт		нет	нет	нет	нет	1			1	1,1			0	0		0	0	0	0	0	АО "УНЕЧСКИЙ ВОДОКАНАЛ"	г. Унеча, ул. Транспортная, д. 33	АО "УНЕЧСКИЙ ВОДОКАНАЛ"
4513	Контейнерная площадка	15258501000, г.Унеча, Брянская обл.	II	г. Унеча, ул. Калинина, Очистные сооружения	52,836006, 32,640697	асфальт		нет	нет	нет	нет	1			1	0,75			0	0		0	0	0	0	0	АО "УНЕЧСКИЙ ВОДОКАНАЛ"	г. Унеча, ул. Маяковского, д. 10	АО "УНЕЧСКИЙ ВОДОКАНАЛ"
4514	Контейнерная площадка	15258501000, г.Унеча, Брянская обл.	II	г. Унеча, ул. Транспортная, д. 33	52,847519, 32,666606	асфальт		нет	нет	нет	нет	1			1	0,75			0	0		0	0	0	0	0	УНЕЧСКОЕ РАЙОННОЕ ПОТРЕБИТЕЛЬСКОЕ ОБЩЕСТВО	г. Унеча, ул. Транспортная, д. 35	УНЕЧСКОЕ РАЙОННОЕ ПОТРЕБИТЕЛЬСКОЕ ОБЩЕСТВО
4515	Контейнерная площадка	15258501000, г.Унеча, Брянская обл.	II	г. Унеча, ул. Маяковского, д. 10	52,85255, 32,662591	асфальт		нет	нет	нет	нет	1			1	0,75			0	0		0	0	0	0	0	УНЕЧСКОЕ РАЙОННОЕ ПОТРЕБИТЕЛЬСКОЕ ОБЩЕСТВО	г. Унеча, ул. Октябрьская, д. 1	УНЕЧСКОЕ РАЙОННОЕ ПОТРЕБИТЕЛЬСКОЕ ОБЩЕСТВО
4516	Контейнерная площадка	15258501000, г.Унеча, Брянская обл.	II	г. Унеча, ул. Транспортная, д. 35	52,847677, 32,667406	асфальт		нет	нет	нет	нет	1			1	0,75			0	0		0	0	0	0	0	УНЕЧСКОЕ РАЙОННОЕ ПОТРЕБИТЕЛЬСКОЕ ОБЩЕСТВО	г. Унеча, ул. Клинцовская, д. 2	УНЕЧСКОЕ РАЙОННОЕ ПОТРЕБИТЕЛЬСКОЕ ОБЩЕСТВО
4517	Контейнерная площадка	15258501000, г.Унеча, Брянская обл.	II	г. Унеча, ул. Октябрьская, д. 1	52,843183, 32,673171	асфальт		нет	нет	нет	нет	1			1	0,75			0	0		0	0	0	0	0	УНЕЧСКОЕ РАЙОННОЕ ПОТРЕБИТЕЛЬСКОЕ ОБЩЕСТВО	г. Унеча, ул. Пушкина, д. 113 А	УНЕЧСКОЕ РАЙОННОЕ ПОТРЕБИТЕЛЬСКОЕ ОБЩЕСТВО
4518	Контейнерная площадка	15258501000, г.Унеча, Брянская обл.	II	г. Унеча, ул. Клинцовская, д. 2	52,852507, 32,696389	бетон		да	нет	нет	нет	1			1	0,24			0	0		0	0	0	0	0	УНЕЧСКОЕ РАЙОННОЕ ПОТРЕБИТЕЛЬСКОЕ ОБЩЕСТВО	г. Унеча, ул. Московская, д. 15	УНЕЧСКОЕ РАЙОННОЕ ПОТРЕБИТЕЛЬСКОЕ ОБЩЕСТВО
4519	Контейнерная площадка	15258501000, г.Унеча, Брянская обл.	II	г. Унеча, ул. Пушкина, д. 113 А	52,82794, 32,665982	бетон		да	нет	нет	нет	1			1	0,24			0	0		0	0	0	0	0	УНЕЧСКОЕ РАЙОННОЕ ПОТРЕБИТЕЛЬСКОЕ ОБЩЕСТВО	г. Унеча, ул. Иванова, д. 22	УНЕЧСКОЕ РАЙОННОЕ ПОТРЕБИТЕЛЬСКОЕ ОБЩЕСТВО
4520	Контейнерная площадка	15258501000, г.Унеча, Брянская обл.	II	г. Унеча, ул. Московская, д. 15	52,848259, 32,702085	бетон		да	нет	нет	нет	1			1	0,24			0	0		0	0	0	0	0	УНЕЧСКОЕ РАЙОННОЕ ПОТРЕБИТЕЛЬСКОЕ ОБЩЕСТВО	г. Унеча, ул. Октябрьская, д. 15	УНЕЧСКОЕ РАЙОННОЕ ПОТРЕБИТЕЛЬСКОЕ ОБЩЕСТВО
4521	Контейнерная площадка	15258501000, г.Унеча, Брянская обл.	II	г. Унеча, ул. Иванова, д. 22	52,843747, 32,685078	бетон		да	нет	нет	нет	2			2	0,75			0	0		0	0	0	0	0	ИП Сафроненко А.В.	г. Унеча, ул. Ленина пл. 2	ИП Сафроненко А.В.
4522	Контейнерная площадка	15258501000, г.Унеча, Брянская обл.	II	г. Унеча, ул. Октябрьская, д. 15	52,50461, 32,40142	асфальт		нет	нет	нет	нет	1			1	0,75			0	0		0	0	0	0	0	УФНС РОССИИ ПО БРЯНСКОЙ ОБЛАСТИ	г. Унеча, ул. Иванова, д. 18	УФНС РОССИИ ПО БРЯНСКОЙ ОБЛАСТИ
4523	Контейнерная площадка	15258501000, г.Унеча, Брянская обл.	II	г. Унеча, ул. Ленина пл. 2	52,844751, 32,670847	асфальт		нет	нет	нет	нет	2			2	1			0	0		0	0	0	0	0	УФПС Брянской области - филиал ФГУП "Почта России"	г. Унеча, ул. Ленина, д. 98а	УФПС Брянской области - филиал ФГУП "Почта России"
4524	Контейнерная площадка	15258501000, г.Унеча, Брянская обл.	II	г. Унеча, ул. Иванова, д. 18	52,842472, 32,676748	асфальт		нет	нет	нет	нет	1			1	1			0	0		0	0	0	0	0	УФПС Брянской области - филиал ФГУП "Почта России"	г. Унеча, ул. Суворова, д. 1	УФПС Брянской области - филиал ФГУП "Почта России"

4525	Контейнерная площадка	15258501000, г.Унеча, Брянская обл.	II	г. Унеча, ул. Ленина, д. 98а	52,855524, 32,659447	асфальт		нет	нет	нет	нет	1			1	0,75			0	0		0	0	0	0	0	ФГБУ "ЦЖКУ" МИНОБОРОНЫ РОССИИ	г. Унеча, ул. Комсомольская, д. 10	ФГБУ "ЦЖКУ" МИНОБОРОНЫ РОССИИ
4526	Контейнерная площадка	15258501000, г.Унеча, Брянская обл.	II	г. Унеча, ул. Суворова, д. 1	52,838991, 32,674251	асфальт		нет	нет	нет	нет	1			1	0,75			0	0		0	0	0	0	0	ФГП "ВЕДОМСТВЕННАЯ ОХРАНА ЖЕЛЕЗНОДОРОЖНОГО ТРАНСПОРТА РОССИЙСКОЙ ФЕДЕРАЦИИ"	г. Унеча, ул. Крупской, д. 22	ФГП "ВЕДОМСТВЕННАЯ ОХРАНА ЖЕЛЕЗНОДОРОЖНОГО ТРАНСПОРТА РОССИЙСКОЙ ФЕДЕРАЦИИ"
4527	Контейнерная площадка	15258501000, г.Унеча, Брянская обл.	II	г. Унеча, ул. Комсомольская, д. 10	52,83329, 32,67946	асфальт		нет	нет	нет	нет	1			1	1			0	0		0	0	0	0	0	ФГУП "РОССИЙСКАЯ ТЕЛЕВИЗИОННАЯ И РАДИОВЕЩАТЕЛЬНАЯ СЕТЬ"	г. Унеча, ул. Ленина, д. 2	ФГУП "РОССИЙСКАЯ ТЕЛЕВИЗИОННАЯ И РАДИОВЕЩАТЕЛЬНАЯ СЕТЬ"
4528	Контейнерная площадка	15258501000, г.Унеча, Брянская обл.	II	г. Унеча, ул. Крупской, д. 22	52,854, 32,6524	асфальт		нет	нет	да	нет	1			0	0			0	0		1/7.8	0	0	0	0	ООО "ФЕРМЕРСКОЕ ХОЗЯЙСТВО ПУЦКО"	г. Унеча, ул. Комсомольская, д. 14	ООО "ФЕРМЕРСКОЕ ХОЗЯЙСТВО ПУЦКО"
4529	Контейнерная площадка	15258501000, г.Унеча, Брянская обл.	II	г. Унеча, ул. Ленина, д. 2	52,843207, 32,672572	асфальт		нет	нет	нет	нет	1			1	0,75			0	0		0	0	0	0	0	Филиал в Брянской и Орловской областях Публичное акционерное общество "РОСТЕЛЕКОМ"	г. Унеча, ул. Залинейная, д. 21	Филиал в Брянской и Орловской областях Публичное акционерное общество "РОСТЕЛЕКОМ"
4530	Контейнерная площадка	15258501000, г.Унеча, Брянская обл.	II	г. Унеча, ул. Комсомольская, д. 14	52,831595, 32,679303	асфальт		нет	нет	нет	нет	1			1	0,75			0	0		0	0	0	0	0	Филиал в Брянской и Орловской областях Публичное акционерное общество "РОСТЕЛЕКОМ"	г. Унеча, ул. Залинейная, д. 2	Филиал в Брянской и Орловской областях Публичное акционерное общество "РОСТЕЛЕКОМ"
4531	Контейнерная площадка	15258501000, г.Унеча, Брянская обл.	II	г. Унеча, ул. Залинейная, д. 21	52,838756, 32,691896	асфальт		нет	нет	нет	нет	1			1	1,1			0	0		0	0	0	0	0	ООО "ЦЕНТР НОВЫХ ТЕХНОЛОГИЙ"	г. Унеча, ул. Иванова, д. 10	ООО "ЦЕНТР НОВЫХ ТЕХНОЛОГИЙ"
4532	Контейнерная площадка	15258501000, г.Унеча, Брянская обл.	II	г. Унеча, ул. Залинейная, д. 2	52,84186, 32,69805	асфальт		нет	нет	нет	нет	7			7	0,75			0	0		0	0	0	0	0	ООО "ЭНЕРГОКОНТАКТ"	г. Унеча, ул. Иванова, д. 10	ООО "ЭНЕРГОКОНТАКТ"
4533	Контейнерная площадка	15258501000, г.Унеча, Брянская обл.	II	г. Унеча, ул. Иванова, д. 10	52,842232, 32,675593	асфальт		нет	нет	нет	нет	1			1	1,1			0	0		0	0	0	0	0	ООО "Янтарный"	г. Унеча, ул. Кирова, д. 24	ООО "Янтарный"
4534	Контейнерная площадка	15258501000, г.Унеча, Брянская обл.	II	г. Унеча, ул. Иванова, д. 10	52,842504, 32,675805	асфальт		нет	нет	нет	нет	1			1	0,7			0	0		0	0	0	0	0	ИП ДебушевскийИгорь Николаевич	г. Унеча, ул. Залинейная, д. 1	ИП ДебушевскийИгорь Николаевич
4535	Контейнерная площадка	15258501000, г.Унеча, Брянская обл.	II	г. Унеча, ул. Кирова, д. 24	52,845842, 32,688698	асфальт		нет	нет	нет	нет	1			1	1,1			0	0		0	0	0	0	0	МЕСТНАЯ РЕЛИГИОЗНАЯ ОРГАНИЗАЦИЯ ПРАВОСЛАВНЫЙ ПРИХОД ХРАМА ВО ИМЯ СВЯТИТЕЛЯ НИКОЛАЯ Г.УНЕЧА БРЯНСКОЙ ОБЛАСТИ КЛИНЦОВСКОЙ ЕПАРХИИ РУССКОЙ ПРАВОСЛАВНОЙ ЦЕРКВИ (МОСКОВСКИЙ ПАТРИАРХАТ)	г. Унеча, пл. Ленина, д. 1	МЕСТНАЯ РЕЛИГИОЗНАЯ ОРГАНИЗАЦИЯ ПРАВОСЛАВНЫЙ ПРИХОД ХРАМА ВО ИМЯ СВЯТИТЕЛЯ НИКОЛАЯ Г.УНЕЧА БРЯНСКОЙ ОБЛАСТИ КЛИНЦОВСКОЙ ЕПАРХИИ РУССКОЙ ПРАВОСЛАВНОЙ ЦЕРКВИ (МОСКОВСКИЙ ПАТРИАРХАТ)
4536	Контейнерная площадка	15258501000, г.Унеча, Брянская обл.	II	г. Унеча, ул. Залинейная, д. 1	52,835068, 32,687649	асфальт		нет	нет	нет	нет	1			1	0,75			0	0		0	0	0	0	0	МСП-15 СП СМТ "Спецмостотрест"- филиал Акционерного общества "РЖДСТРОЙ"	г. Унеча, ул. Суворова, д. 1В	МСП-15 СП СМТ "Спецмостотрест"- филиал Акционерного общества "РЖДСТРОЙ"
4537	Контейнерная площадка	15258501000, г.Унеча, Брянская обл.	II	г. Унеча, ул. Ленина, территория прилегающая к центральному кладбищу	52,862333, 32,651386	бетон		нет	нет	да	нет	2			0	0			0	0		2/7.8	0	0	0	0	администрация Унечского района	г. Унеча, ул. Володарского, д. 7	население от содержания мест родственных захорений
4538	Контейнерная площадка	15258501000, г.Унеча, Брянская обл.	II	г. Унеча, ул. Суворова, д. 1В	52,839551, 32,674334	бетон		да	нет	нет	нет	1			1	0,8			0	0		0	0	0	0	0	ИП Булаков Игорь Анатольевич	107174 ,Москва, вн. тер. г. муниципальный округ Басманный, ул. Новая Басманная, д. 2/1, стр. 1	ИП Булаков Игорь Анатольевич
4539	Контейнерная площадка	15258501000, г.Унеча, Брянская обл.	II	г. Унеча, ул. Володарского, д. 7	52,846074, 32,683634	бетон		да	нет	нет	да	3			1	0,5			2	0,2		0	0	0	0	0	ИП ДебушевскийИгорь Николаевич	107174 ,Москва, вн. тер. г. муниципальный округ Басманный, ул. Новая Басманная, д. 2/1, стр. 2	ИП ДебушевскийИгорь Николаевич
4540	Контейнерная площадка	15258501000, г.Унеча, Брянская обл.	II	г. Унеча, ул. Иванова, д. 14	52,842719, 32,680208	асфальт	4	нет	нет	нет	нет	1			1	1,1			0	0		0	0	0	0	0	Московская дирекция пассажирских обустройств - структурное подразделение Центральной дирекции пассажирских обустройств - филиала ОАО "РЖД"	г. Унеча, ул. Есенина, д. 4А	Московская дирекция пассажирских обустройств - структурное подразделение Центральной дирекции пассажирских обустройств - филиала ОАО "РЖД"

4541	Контейнерная площадка	15258868006 Унечский район, п. Жудилово	II	Унечский район, п. Жудилово, ул. Вокзальная, д. 1, железнодорожная станция Жудилово	52,87873 6, 33,13475 9	асфальт	4	нет	нет	нет	нет	1			1	0,75			0	0		0	0	0	0	0	Московская дирекция пассажирских обустройств - структурное подразделение Центральной дирекции пассажирских обустройств - филиала ОАО "РЖД"	г. Унеча, пл. Ленина, д. 1	Московская дирекция пассажирских обустройств - структурное подразделение Центральной дирекции пассажирских обустройств - филиала ОАО "РЖД"
4542	Контейнерная площадка	15258501000, г.Унеча, Брянская обл.	II	г. Унеча, ул. Суворова, д. 11А	52,83732 , 32,68049	бетон	6	да	нет	нет	нет	2			2	0,8			0	0		0	0	0	0	0	ИП Капличков О.А.	г. Унеча, пл. Ленина, д. 1	ООО "АГРОТОРГ"
4543	Контейнерная площадка	15258501003 Унечский район, д. Коржовка,	II	Унечский район, д. Коржовка, территория прилегающая к городскому кладбищу	52,88571 8, 32,68067 3	бетон	3,6	нет	нет	нет	да	1			0	0			1	1,1		0	0	0	0	0	администрация Унечского района	г. Унеча, пл. Ленина, д. 1	население от содержания мест родственных захорений
4544	Контейнерная площадка	15258501005 Унечский район, п. Шевцов,	II	Унечский район, п. Шевцов, территория прилегающая к городскому кладбищу	52,87642 4, 32,74126 7	бетон	3,6	нет	нет	нет	да	1			0	0			1	1,1		0	0	0	0	0	администрация Унечского района	г. Унеча, пл. Ленина, д. 1	население от содержания мест родственных захорений
4545	Контейнерная площадка	15258501004 Унечский район, п. Трудовик,	II	Унечский район, п. Трудовик, территория прилегающая к городскому кладбищу	52,86328 9, 32,71523 6	бетон	3,6	нет	нет	нет	да	1			0	0			1	1,1		0	0	0	0	0	администрация Унечского района	г. Унеча, пл. Ленина, д. 1	население от содержания мест родственных захорений
4546	Контейнерная площадка	15258501000, г.Унеча, Брянская обл.	II	Городское кладбище (закрытое) (г. Унеча, ул. Твардовского)	52,86323 3, 32,71521 7	бетон	3,6	нет	нет	нет	да	1			0	0			1	1,1		0	0	0	0	0	администрация Унечского района	г. Унеча, пл. Ленина, д. 1	население от содержания мест родственных захорений
4547	Контейнерная площадка	15258501000, г.Унеча, Брянская обл.	II	Новое кладбище в залинейной части города (г. Унеча, ул.8 Марта)	52,82680 2, 32,65659 4	бетон	3,6	нет	нет	нет	да	1			0	0			1	1,1		0	0	0	0	0	администрация Унечского района	г. Унеча, пл. Ленина, д. 1	население от содержания мест родственных захорений
4548	Контейнерная площадка	15258501000, г.Унеча, Брянская обл.	II	Городское кладбище ул. Гомельская (г. Унеча, ул. Гомельская, бывший хутор Колдихин)	52,82500 6, 32,72201 6	бетон	3,6	нет	нет	нет	да	1			0	0			1	1,1		0	0	0	0	0	администрация Унечского района	г. Унеча, пл. Ленина, д. 1	население от содержания мест родственных захорений
4549	Контейнерная площадка	15258501000, г.Унеча, Брянская обл.	II	Городское кладбище (закрытое) (г. Унеча, ул. Партизанская)	52,82415 9, 32,68051 5	бетон	3,6	нет	нет	нет	да	1			0	0			1	1,1		0	0	0	0	0	администрация Унечского района	г. Унеча, пл. Ленина, д. 1	население от содержания мест родственных захорений
4550	Контейнерная площадка	15258501003 Унечский район, д. Коржовка	II	Унечский район, д. Коржовка, территория прилегающая к сельскому кладбищу	52,8832	бетон	3,6	нет	нет	нет	да	1			0	0			1	1,1		0	0	0	0	0	администрация Унечского района	г. Унеча, пл. Ленина, д. 1	население от содержания мест родственных захорений
4551	Контейнерная площадка	15258501002 Унечский район, д. Воробьевка	II	Сельское кладбище в д. Воробьевка (Унечский район, д. Воробьевка)	52.87975 8, 32.65470 1	бетон	3,6	нет	нет	нет	да	1			0	0			1	1,1		0	0	0	0	0	администрация Унечского района	г. Унеча, пл. Ленина, д. 1	население от содержания мест родственных захорений
4552	Контейнерная площадка		II	Сельское кладбище в д. Слобода-Селецкая (Унечский район, д. Слобода-Селецкая)	52.81386 7, 32.60904 5	бетон	3,6	нет	нет	нет	да	1			0	0			1	1,1		0	0	0	0	0	администрация Унечского района	г. Унеча, пер. Крупской, д. 2	население от содержания мест родственных захорений
4553	Контейнерная площадка		II	Сельское кладбище в д. Нежданово (Унечский район, д. Нежданово)	52.80413 5, 32.66205 5	бетон	3,6	нет	нет	нет	да	1			0	0			1	1,1		0	0	0	0	0	администрация Унечского района	г. Унеча, пер. Крупской, д. 7	население от содержания мест родственных захорений
4554	Контейнерная площадка	15258501000, г.Унеча, Брянская обл.	II	г. Унеча, пер. Крупской, д. 2	52,85430 6, 32,66139 6	грунт		нет	нет	нет	да	2	Ежедневно		1	1,1			1	1,1		0	0	0	0	0	жители многоквартирных домов по адресу: пер. Крупской, д. 2, д.3, д.5	г. Унеча, пер. Крупской, д. 10	жители многоквартирных домов по адресу: пер. Крупской, д. 2, д. 3, д. 5
4555	Контейнерная площадка	15258501000, г.Унеча, Брянская обл.	II	г. Унеча, пер. Крупской, д. 7	52,85378 4, 32,6626	грунт		нет	нет	нет	да	2	Ежедневно		1	1,1			1	1,1		0	0	0	0	0	жители многоквартирных домов по адресу: пер. Крупской, д. 7, д. 9	г. Унеча, пер. Крупской, д. 8	жители многоквартирных домов по адресу: пер. Крупской, д. 7, д. 9
4556	Контейнерная площадка	15258501000, г.Унеча, Брянская обл.	II	г. Унеча, пер. Крупской, д. 10	52,85303 9, 32,66272 6	грунт		нет	нет	нет	да	2	Ежедневно		1	1,1			1	1,1		0	0	0	0	0	жители многоквартирных домов по адресу: пер. Крупской, д. 10, д.11	г. Унеча, пер. Мира, д. 1	жители многоквартирных домов по адресу: пер. Крупской, д. 10, д.11
4557	Контейнерная площадка	15258501000, г.Унеча, Брянская обл.	II	г. Унеча, пер. Крупской, д. 8	52,85325 6, 32.66220 6	грунт		нет	нет	нет	да	3	Ежедневно		2	1,1			1	1,1		0	0	0	0	0	жители многоквартирных домов по адресу: пер. Крупской, д. 6, д. 8, д. 6А	г. Унеча, пер. Мира, д. 10а	жители многоквартирных домов по адресу: пер. Крупской, д. 6, д. 8, д. 6А
4558	Контейнерная площадка	15258501000, г.Унеча, Брянская обл.	II	г. Унеча, пер. Мира, д. 1	52.83702 2, 32.67631 2	грунт		нет	нет	нет	да	2	Ежедневно		1	1,1			1	1,1		0	0	0	0	0	жители многоквартирного дома по адресу: пер. Мира, д. 1	г. Унеча, пер. Суворова, д. 3	жители многоквартирного дома по адресу: пер. Мира, д. 1
4559	Контейнерная площадка	15258501000, г.Унеча, Брянская обл.	II	г. Унеча, пер. Мира, д. 10а	52.83595 4, 32,67734 5	грунт		нет	нет	нет	да	4	Ежедневно		2	1,1			2	1,1		0	0	0	0	0	жители многоквартирного дома по адресу: пер. Мира, д. 10а	г. Унеча, ул. Горького, 9А	жители многоквартирного дома по адресу: пер. Мира, д. 10а
4560	Контейнерная площадка	15258501000, г.Унеча, Брянская обл.	II	г. Унеча, пер. Суворова, д. 3	52,83919 9, 32,68009 4	грунт		нет	нет	нет	да	2	Ежедневно		1	1,1			1	1,1		0	0	0	0	0	жители многоквартирных домов (дома барачного типа) по адресу: пер. Суворова, д. 1, д.3	г. Унеча, ул. Иванова, д. 1	жители многоквартирных домов (дома барачного типа) по адресу: пер. Суворова, д. 1, д.3
4561	Контейнерная площадка	15258501000, г.Унеча, Брянская обл.	II	г. Унеча, ул. Горького, 9А	52.84802 1, 32,67398 6	бетон		да	нет	нет	да	5	Ежедневно		3	1,1			2	1,1		0	0	0	0	0	жители многоквартирных домов по адресу: ул. Горького, д. 7, д. 9, ул. Школьная, д. 10, д. 12	г. Унеча, ул. Иванова, д. 27	жители многоквартирных домов по адресу: ул. Горького, д. 7, д. 9, ул. Школьная, д. 10, д. 12

4562	Контейнерная площадка	15258501000, г.Унеча, Брянская обл.	II	г. Унеча, ул. Иванова, д. 1	52,843314, 32,674663	грут		нет	нет	нет	да	2	Ежедневно		1	1,1			1	1,1		0	0	0	0	0	жители многоквартирного дома по адресу: ул. Иванова, д. 1	г. Унеча, ул. Иванова, д. 5	жители многоквартирного дома по адресу: ул. Иванова, д. 1
4563	Контейнерная площадка	15258501000, г.Унеча, Брянская обл.	II	г. Унеча, ул. Иванова, д. 27	52,844562, 32,682278	грунт		нет	нет	нет	да	2	Ежедневно		1	1,1			1	1,1		0	0	0	0	0	жители многоквартирного дома по адресу: ул. Иванова, д. 27	г. Унеча, ул. Кирова, д. 2	жители многоквартирного дома по адресу: ул. Иванова, д. 27
4564	Контейнерная площадка	15258501000, г.Унеча, Брянская обл.	II	г. Унеча, ул. Иванова, д. 5	52,843545, 32,675618	грунт		нет	нет	нет	да	2	Ежедневно		1	1,1			1	1,1		0	0	0	0	0	жители многоквартирного дома по адресу: ул. Иванова, д. 5, д.7	г. Унеча, ул. Комсомольская, д. 1	жители многоквартирного дома по адресу: ул. Иванова, д. 5, д.7
4565	Контейнерная площадка	15258501000, г.Унеча, Брянская обл.	II	г. Унеча, ул. Кирова, д. 2	52,845909, 32,684663	асфальт		нет	нет	нет	да	2	Ежедневно		1	1,1			1	1,1		0	0	0	0	0	жители многоквартирного дома по адресу: ул. Кирова, д. 2	г. Унеча, ул. Комсомольская, д. 12	жители многоквартирного дома по адресу: ул. Кирова, д. 2
4566	Контейнерная площадка	15258501000, г.Унеча, Брянская обл.	II	г. Унеча, ул. Комсомольская, д. 1	52,836371, 32,680443	грунт		нет	нет	нет	да	2	Ежедневно		1	1,1			1	1,1		0	0	0	0	0	жители многоквартирного дома по адресу: ул. Комсомольская, д. 1, ул. Суворова, д. 10	г. Унеча, ул. Комсомольская, д. 16	жители многоквартирного дома по адресу: ул. Комсомольская, д. 1, ул. Суворова, д. 10
4567	Контейнерная площадка	15258501000, г.Унеча, Брянская обл.	II	г. Унеча, ул. Комсомольская, д. 12	52,831575, 32,679359	грунт		нет	нет	нет	да	3	Ежедневно		2	1,1			1	1,1		0	0	0	0	0	жители многоквартирных домов по адресу: ул. Комсомольская, д. 12, ул. Комсомольская, д. 11	г. Унеча, ул. Комсомольская, д. 19А	жители многоквартирных домов по адресу: ул. Комсомольская, д. 12, ул. Комсомольская, д. 11
4568	Контейнерная площадка	15258501000, г.Унеча, Брянская обл.	II	г. Унеча, ул. Комсомольская, д. 16	52,831068, 32,679209	грунт		нет	нет	нет	да	2	Ежедневно		1	1,1			1	1,1		0	0	0	0	0	жители многоквартирного дома по адресу: ул. Комсомольская, д. 16	г. Унеча, ул. Комсомольская, д. 2	жители многоквартирного дома по адресу: ул. Комсомольская, д. 16
4569	Контейнерная площадка	15258501000, г.Унеча, Брянская обл.	II	г. Унеча, ул. Комсомольская, д. 19А	52,830735, 32,680269	грунт		нет	нет	нет	да	4	Ежедневно		3	1,1			1	1,1		0	0	0	0	0	жители многоквартирных домов по адресу: ул. Комсомольская, д. 18, ул. Комсомольская, д. 19, ул. Комсомольская, д. 19А, ул. Комсомольская, д. 21	г. Унеча, ул. Ленина, д. 8	жители многоквартирных домов по адресу: ул. Комсомольская, д. 18, ул. Комсомольская, д. 19, ул. Комсомольская, д. 19А, ул. Комсомольская, д. 21
4570	Контейнерная площадка	15258501000, г.Унеча, Брянская обл.	II	г. Унеча, ул. Комсомольская, д. 2	52,836222, 32,679294	грунт		нет	нет	нет	да	2	Ежедневно		1	1,1			1	1,1		0	0	0	0	0	жители многоквартирных домов по адресу: ул. Комсомольская, д. 2	г. Унеча, ул. Ломоносова, д. 10	жители многоквартирных домов по адресу: ул. Комсомольская, д. 2
4571	Контейнерная площадка	15258501000, г.Унеча, Брянская обл.	II	г. Унеча, ул. Ленина, д. 8	52,844133, 32,671041	грунт		нет	нет	нет	да	3	Ежедневно		1	1,1			2	1,1		0	0	0	0	0	жители многоквартирных домов по адресу: ул. Ленина, д. 8, ул. Ленина, д. 6, ул. Октябрьская, д. 5, ул. Луначарского , д. 52	г. Унеча, ул. Комсомольская, д. 10а	жители многоквартирных домов по адресу: ул. Ленина, д. 8, ул. Ленина, д. 6, ул. Октябрьская, д. 5, ул. Луначарского , д. 52
4572	Контейнерная площадка	15258501000, г.Унеча, Брянская обл.	II	г. Унеча, ул. Ломоносова, д. 10	52,833343, 32,683367	грунт		нет	нет	нет	да	2	Ежедневно		1	1,1			1	1,1		0	0	0	0	0	жители многоквартирного дома по адресу: ул. Ломоносова, д. 10	г. Унеча, ул. Луначарского, д. 33	жители многоквартирного дома по адресу: ул. Ломоносова, д. 10
4573	Контейнерная площадка	15258501000, г.Унеча, Брянская обл.	II	г. Унеча, ул. Комсомольская, д. 10а	52,833412, 32,674768	грунт		нет	нет	нет	да	2	Ежедневно		1	1,1			1	1,1		0	0	0	0	0	жители многоквартирного дома по адресу: ул. Комсомольская, д. 10а	г. Унеча, ул. Луначарского, д. 42	жители многоквартирного дома по адресу: ул. Комсомольская, д. 10а
4574	Контейнерная площадка	15258501000, г.Унеча, Брянская обл.	II	г. Унеча, ул. Луначарского, д. 33	52,843395, 32,672497	грунт		нет	нет	нет	да	3	Ежедневно		2	1,1			1	1,1		0	0	0	0	0	жители многоквартирных домов по адресу: ул. Луначарского, д. 33, ул. Ленина, д. 2, ул. Ленина, д. 3, ул. Ленина, д. 4	г. Унеча, ул. Нахимова, д. 6	жители многоквартирных домов по адресу: ул. Луначарского, д. 33, ул. Ленина, д. 2, ул. Ленина, д. 3, ул. Ленина, д. 4
4575	Контейнерная площадка	15258501000, г.Унеча, Брянская обл.	II	г. Унеча, ул. Луначарского, д. 42	52,844894, 32,675662	грунт		нет	нет	нет	да	2	Ежедневно		1	1,1			1	1,1		0	0	0	0	0	жители многоквартирных домов по адресу: ул. Луначарского, д. 42, ул. Луначарского, д. 25	г. Унеча, ул. Нахимова, д. 6А	жители многоквартирных домов по адресу: ул. Луначарского, д. 42, ул. Луначарского, д. 25
4576	Контейнерная площадка	15258501000, г.Унеча, Брянская обл.	II	г. Унеча, ул. Нахимова, д. 6	52,835182, 32,681993	грунт		нет	нет	нет	да	2	Ежедневно		1	1,1			1	1,1		0	0	0	0	0	жители многоквартирного дома по адресу: ул. Нахимова, д. 4, ул. Нахимова, д. 2 ул. Нахимова, д. 6	г. Унеча, ул. Луначарского, д. 31	жители многоквартирного дома по адресу: ул. Нахимова, д. 4, ул. Нахимова, д. 2 ул. Нахимова, д. 6
4577	Контейнерная площадка	15258501000, г.Унеча, Брянская обл.	II	г. Унеча, ул. Нахимова, д. 6А	52,833506, 32,681924	грунт		нет	нет	нет	да	2	Ежедневно		1	1,1			1	1,1		0	0	0	0	0	жители многоквартирного дома по адресу: ул. Нахимова, д. 6А, ул. Нахимова, 8А	г. Унеча, ул. Октябрьская, д. 68	жители многоквартирного дома по адресу: ул. Нахимова, д. 6А, ул. Нахимова, 8А
4578	Контейнерная площадка	15258501000, г.Унеча, Брянская обл.	II	г. Унеча, ул. Луначарского, д. 31	52,843626, 32,673971	бетон		да	нет	нет	да	3	Ежедневно		2	1,1			1	1,1		0	0	0	0	0	жители многоквартирного дома по адресу: ул. Октябрьская, д. 2, д.4, д. 6, ул. Луначарского д. 31	г. Унеча, ул. Первомайская, 13Б	жители многоквартирного дома по адресу: ул. Октябрьская, д. 2, д.4, д. 6, ул. Луначарского д. 31
4579	Контейнерная площадка	15258501000, г.Унеча, Брянская обл.	II	г. Унеча, ул. Октябрьская, д. 68	52,853841, 32,664416	грунт		нет	нет	нет	да	3	Ежедневно		1	1,1			2	1,1		0	0	0	0	0	жители многоквартирного дома по адресу: ул. Октябрьская, д. 68	г. Унеча, ул. Первомайская, 14А	жители многоквартирного дома по адресу: ул. Октябрьская, д. 68
4580	Контейнерная площадка	15258501000, г.Унеча, Брянская обл.	II	г. Унеча, ул. Первомайская, 13Б	52,839809, 32,654631	бетон		да	нет	нет	да	4	Ежедневно		2	1,1			2	1,1		0	0	0	0	0	жители многоквартирных домов по адресу: ул. Первомайская, д. 13а, ул. Первомайская, д. 11а	г. Унеча, ул. Первомайская, 18А	жители многоквартирных домов по адресу: ул. Первомайская, д. 13а, ул. Первомайская, д. 11а

4581	Контейнерная площадка	15258501000, г.Унеча, Брянская обл.	II	г. Унеча, ул. Первомайская, 14А	52,841252, 32,658115	бетон		да	нет	нет	да	4	Ежедневно		2	1,1			2	1,1		0	0	0	0	0	жители многоквартирного дома по адресу: ул. Первомайская, д. 14, д. 12, ул. Пионерская, д. 1, 2-ой пер. Первомайский, д. 1	г. Унеча, ул. Первомайская, д. 8	жители многоквартирного дома по адресу: ул. Первомайская, д. 14, д. 12, ул. Пионерская, д. 1, 2-ой пер. Первомайский, д. 1
4582	Контейнерная площадка	15258501000, г.Унеча, Брянская обл.	II	г. Унеча, ул. Первомайская, 18А	52,841106, 32,656844	бетон		да	нет	нет	да	4	Ежедневно		2	1,1			2	1,1		0	0	0	0	0	жители многоквартирного дома по адресу: ул. Первомайская, д. 16, д. 18	г. Унеча, ул. Первомайская, 11Б	жители многоквартирного дома по адресу: ул. Первомайская, д. 16, д. 18
4583	Контейнерная площадка	15258501000, г.Унеча, Брянская обл.	II	г. Унеча, ул. Первомайская, д. 8	52,842794, 32,667774	бетон		да	нет	нет	да	11	Ежедневно		5	1,1			6	1,1		0	0	0	0	0	жители многоквартирных домов по адресу: ул. Первомайская, д. 8, ул. Первомайская, д. 6, ул. Первомайская, д. 2/2, ул. 23 Сентября, д.2, ул. 23 Сентября, д. 4	г. Унеча, ул. Пролетарская, д. 5а	жители многоквартирных домов по адресу: ул. Первомайская, д. 8, ул. Первомайская, д. 6, ул. Первомайская, д. 2/2, ул. 23 Сентября, д.2, ул. 23 Сентября, д. 4
4584	Контейнерная площадка	15258501000, г.Унеча, Брянская обл.	II	г. Унеча, ул. Первомайская, 11Б	52,840918, 32,659644	бетон		да	нет	нет	да	5	Ежедневно		3	1,1			2	1,1		0	0	0	0	0	жители многоквартирных домов по адресу: ул. Первомайская, д. 7а, ул. Первомайская, д. 9а	г. Унеча, ул. Суворова, д. 17	жители многоквартирных домов по адресу: ул. Первомайская, д. 7а, ул. Первомайская, д. 9а
4585	Контейнерная площадка	15258501000, г.Унеча, Брянская обл.	II	г. Унеча, ул. Пролетарская, д. 5а	52,846163, 32,673481	бетон		да	нет	нет	да	10	Ежедневно		5	1,1			5	1,1		0	0	0	0	0	жители многоквартирных домов по адресу: ул. Пролетарская, д. 5а, Горького д.8а, д. 6	г.Унеча, ул.Совхозная, д. 95а	жители многоквартирных домов по адресу: ул. Пролетарская, д. 5а, Горького д.8а, д. 6
4586	Контейнерная площадка	15258501000, г.Унеча, Брянская обл.	II	г. Унеча, ул. Суворова, д. 17	52,836369, 32,68355	грунт		нет	нет	нет	да	2	Ежедневно		1	1,1			1	1,1		0	0	0	0	0	жители многоквартирного дома по адресу: ул. Суворова, д. 17	г.Унеча, ул. Калинина, д. 67	жители многоквартирного дома по адресу: ул. Суворова, д. 17
4587	Контейнерная площадка	15258501000, г.Унеча, Брянская обл.	II	г.Унеча, ул.Совхозная, д. 95а	52,846394, 32,647473	асфальт		нет	нет	нет	да	2	Ежедневно		1	1,1			1	1,1		0	0	0	0	0	жители многоквартирного дома по адресу: ул.Совхозная, д. 95а	г.Унеча, ул. Школьная, д. 16	жители многоквартирного дома по адресу: ул.Совхозная, д. 95а
4588	Контейнерная площадка	15258501000, г.Унеча, Брянская обл.	II	г.Унеча, ул. Калинина, д. 67	52,841104, 32,651964	грунт		нет	нет	нет	да	2	Ежедневно		1	1,1			1	1,1		0	0	0	0	0	жители многоквартирного дома по адресу: ул. Калинина, д. 67	г. Унеча, ул. Ленина, 85А	жители многоквартирного дома по адресу: ул. Калинина, д. 67
4589	Контейнерная площадка	15258501000, г.Унеча, Брянская обл.	II	г.Унеча, ул. Школьная, д. 16	52,848487, 32,671511	асфальт		нет	нет	нет	да	2	Ежедневно		1	1,1			1	1,1		0	0	0	0	0	жители многоквартирного дома по адресу: ул. Школьная, д. 16	г. Унеча, ул. Крупской, 9А	жители многоквартирного дома по адресу: ул. Школьная, д. 16
4590	Контейнерная площадка	15258501000, г.Унеча, Брянская обл.	II	г. Унеча, ул. Ленина, 85А	52,852266, 32,660535	бетон		да	нет	нет	да	5	Ежедневно		3	1,1			2	1,1		0	0	0	0	0	жители многоквартирных домов по адресу: ул. Ленина, д. 85, д. 87, д. 89	г. Унеча, ул. Совхозная, 93А	жители многоквартирных домов по адресу: ул. Ленина, д. 85, д. 87, д. 89
4591	Контейнерная площадка	15258501000, г.Унеча, Брянская обл.	II	г. Унеча, ул. Крупской, 9А	52,853491, 32,657988	бетон		да	нет	нет	да	5	Ежедневно		3	1,1			2	1,1		0	0	0	0	0	жители многоквартирных домов по адресу: ул. Крупской, д. 7, д. 9, ул. Ленина, д. 89	Унечский район , д. Березина, ул. Молодежная, д. 24	жители многоквартирных домов по адресу: ул. Крупской, д. 7, д. 9, ул. Ленина, д. 89
4592	Контейнерная площадка	15258501000, г.Унеча, Брянская обл.	II	г. Унеча, ул. Совхозная, 93А	52,846251, 32,649004	бетон		да	нет	нет	да	9	Ежедневно		5	1,1			4	1,1		0	0	0	0	0	жители многоквартирных домов по адресу: ул. Совхозная, д. 93, д. 95, ул. Танкистов, д. 27, д. 29	Унечский район , д. Березина, ул. Молодежная, д. 28	жители многоквартирных домов по адресу: ул. Совхозная, д. 93, д. 95, ул. Танкистов, д. 27, д. 29
4593	Контейнерная площадка	15258501000, г.Унеча, Брянская обл.	II	Унечский район , д. Березина, ул. Молодежная, д. 24	52,785899, 32,816517	бетон		нет	нет	нет	да	6	Ежедневно		3	0,7			3	1,1		0	0	0	0	0	жители многоквартирного дома по адресу: Унечский район , д. Березина, ул. Молодежная, д. 24, д. 26	Унечский район , с. Рюхов, ул. Новоселов, д. 2	жители многоквартирного дома по адресу: Унечский район , д. Березина, ул. Молодежная, д. 24, д. 26
4594	Контейнерная площадка	15258501000, г.Унеча, Брянская обл.	II	Унечский район , д. Березина, ул. Молодежная, д. 28	52,785899, 32,816517	бетон		нет	нет	нет	да	4	Ежедневно		2	0,7			2	1,1		0	0	0	0	0	жители многоквартирного дома по адресу: Унечский район , д. Березина, ул. Молодежная, д. 28	Унечский район , с. Писаревка, ул. Молодежная, д. 11	жители многоквартирного дома по адресу: Унечский район , д. Березина, ул. Молодежная, д. 28
4595	Контейнерная площадка	15258501000, г.Унеча, Брянская обл.	II	Унечский район , с. Рюхов, ул. Новоселов, д. 2	52,772575, 32,778492	грунт		нет	нет	нет	да	6	Ежедневно		4	0,7			2	1,1		0	0	0	0	0	жители многоквартирных домов по адресу: Унечский район , с. Рюхов, ул. Новоселов, д. 2, д. 4, д. 6, д. 8	Унечский район , с. Найтоповичи, ул. Пролетарская, д. 22	жители многоквартирных домов по адресу: Унечский район , с. Рюхов, ул. Новоселов, д. 2, д. 4, д. 6, д. 8
4596	Контейнерная площадка	15258501000, г.Унеча, Брянская обл.	II	Унечский район , с. Писаревка, ул. Молодежная, д. 11	52,927208, 32,713319	грунт		нет	нет	нет	да	6	Ежедневно		3	0,7			3	1,1		0	0	0	0	0	жители многоквартирных домов по адресу: Унечский район , с. Писаревка, ул. Молодежная, д. 7, д. 9, д. 11	Унечский район , с. Высокое, ул. Дружбы, д. 8	жители многоквартирных домов по адресу: Унечский район , с. Писаревка, ул. Молодежная, д. 7, д. 9, д. 11
4597	Контейнерная площадка	15258501000, г.Унеча, Брянская обл.	II	Унечский район , с. Найтоповичи, ул. Пролетарская, д. 22	52,761209, 32,655773	грунт		нет	нет	нет	да	11	Ежедневно		8	0,7			3	1,1		0	0	0	0	0	жители многоквартирных домов по адресу: Унечский район , с. Найтоповичи, ул. Пролетарская, д. 10, д. 12, д. 14, д. 16, д. 18, д. 20, д. 22, д. 24, д. 26	Унечский район , с. Высокое, ул. Дружбы, д. 3	жители многоквартирных домов по адресу: Унечский район , с. Найтоповичи, ул. Пролетарская, д. 10, д. 12, д. 14, д. 16, д. 18, д. 20, д. 22, д. 24, д. 26

4598	Контейнерная площадка	15258501000, г.Унеча, Брянская обл.	II	Унечский район , с. Высокое, ул Дружбы, д. 8	52,753663, 32,916821	грунт		нет	нет	нет	да	4	Ежедневно		1	1,1			3	1,1		0	0	0	0	0	жители многоквартирных домов по адресу: с. Высокое, ул. Дружбы, д. 8	Унечский район , с. Высокое, ул. Дружбы, д. 2	жители многоквартирных домов по адресу: с. Высокое, ул. Дружбы, д. 8
4599	Контейнерная площадка	15258501000, г.Унеча, Брянская обл.	II	Унечский район , с. Высокое, ул Дружбы, д. 3	52.754991, 32,91946	грунт		нет	нет	нет	да	4	Ежедневно		2	1,1			2	1,1		0	0	0	0	0	жители многоквартирных домов по адресу: с. Высокое, ул. Дружбы, д. 3, д.1, д. 7	Унечский район , с. Высокое, ул. Дружбы, д. 4	жители многоквартирных домов по адресу: с. Высокое, ул. Дружбы, д. 3, д.1, д. 7
4600	Контейнерная площадка	15258501000, г.Унеча, Брянская обл.	II	Унечский район , с. Высокое, ул Дружбы, д. 2	52.754855, 32,917271	грунт		нет	нет	нет	нет	1	Ежедневно		1	1,1			0	0		0	0	0	0	0	жители многоквартирных домов по адресу: с. Высокое, ул. Дружбы, д. 2	Унечский район , с. Высокое, ул. Дружбы, д. 12	жители многоквартирных домов по адресу: с. Высокое, ул. Дружбы, д. 2
4601	Контейнерная площадка	15258501000, г.Унеча, Брянская обл.	II	Унечский район , с. Высокое, ул Дружбы, д. 4	52,755209, 32,91831	грунт		нет	нет	нет	да	4	Ежедневно		2	1,1			2	1,1		0	0	0	0	0	жители многоквартирных домов по адресу: с. Высокое, ул. Дружбы, д. 4, д.5, д.6	Унечский район , с. Высокое, ул. Дружбы, д. 9	жители многоквартирных домов по адресу: с. Высокое, ул. Дружбы, д. 4, д.5, д.6
4602	Контейнерная площадка	15258501000, г.Унеча, Брянская обл.	II	Унечский район , с. Высокое, ул Дружбы, д. 12	52,75541 32,919151	грунт		нет	нет	нет	нет	2	Ежедневно		2	1,1			0	0		0	0	0	0	0	жители многоквартирных домов по адресу: с. Высокое, ул. Дружбы, д. 11, д.12	Унечский район , с. Высокое, ул. Дружбы, д. 13	жители многоквартирных домов по адресу: с. Высокое, ул. Дружбы, д. 11, д.12
4603	Контейнерная площадка	15258501000, г.Унеча, Брянская обл.	II	Унечский район , с. Высокое, ул Дружбы, д. 9	52,757205, 32,915224	грунт		нет	нет	нет	да	6	Ежедневно		2	1,1			4	1,1		0	0	0	0	0	жители многоквартирных домов по адресу: с. Высокое, ул. Дружбы, д. 9, д.9а	Унечский район , с. Высокое, ул. Дружбы, д.14	жители многоквартирных домов по адресу: с. Высокое, ул. Дружбы, д. 9, д.9а
4604	Контейнерная площадка	15258501000, г.Унеча, Брянская обл.	II	Унечский район , с. Высокое, ул Дружбы, д. 13	52,757563, 32,916092	грунт		нет	нет	нет	да	4	Ежедневно		1	1,1			3	1,1		0	0	0	0	0	жители многоквартирных домов по адресу: с. Высокое, ул. Дружбы, д. 13	Унечский район , с. Рохманово, ул. Центральная, д. 8	жители многоквартирных домов по адресу: с. Высокое, ул. Дружбы, д. 13
4605	Контейнерная площадка	15258501000, г.Унеча, Брянская обл.	II	Унечский район , с. Высокое, ул Дружбы, д.14	52,758062, 32,916661	грунт		нет	нет	нет	да	1	Ежедневно		1	1,1			0	0		0	0	0	0	0	жители многоквартирных домов по адресу: с. Высокое, ул. Дружбы, д. 14	Унечский район , с. Рохманово, ул. Центральная, д. 14	жители многоквартирных домов по адресу: с. Высокое, ул. Дружбы, д. 14
4606	Контейнерная площадка	15258501000, г.Унеча, Брянская обл.	II	Унечский район , с. Рохманово, ул. Центральная, д. 8	52,749068, 32,881428	грунт		нет	нет	нет	да	3	Ежедневно		1	1,1			2	1,1		0	0	0	0	0	жители многоквартирных домов по адресу: с. Рохманово, ул. Центральная, д. 8	Унечский район , с. Староселье, ул. Новоселов, д. 4	жители многоквартирных домов по адресу: с. Рохманово, ул. Центральная, д. 8
4607	Контейнерная площадка	15258501000, г.Унеча, Брянская обл.	II	Унечский район , с. Рохманово, ул. Центральная, д. 14	52,747649, 32,879883	грунт		нет	нет	нет	нет	2	Ежедневно		2	1,1			0	0		0	0	0	0	0	жители многоквартирных домов по адресу: с. Рохманово, ул. Центральная, д. 12, ул. Центральная, д. 14	ул. Авиационная, 26, 32 ул. Горбатова, 9, 11, пер. Пилотов, 1, пер. Авиационный, 1/1	жители многоквартирных домов по адресу: с. Рохманово, ул. Центральная, д. 12, ул. Центральная, д. 14
4608	Контейнерная площадка	15258501000, г.Унеча, Брянская обл.	II	Унечский район , с. Староселье, ул. Новоселов, д. 4	52,868029, 33,141546	грунт		нет	нет	нет	нет	1	Ежедневно		1	1,1			0	0		0	0	0	0	0	жители многоквартирного дома по адресу: с. Староселье, ул. Новоселов, д. 4	б-р Гагарина, 30	жители многоквартирного дома по адресу: с. Староселье, ул. Новоселов, д. 4
4609	контейнерная площадка	г. Брянск Советский район		ул. Авиационная, 32	53.263626, 34.324955	Бетонное	54м2					8			4	0,8			4								ООО «ЖЭУ-12»	ООО «УК Гранд Сервис» ул. Глинки, 2. ООО «Дом классик» ул. Красноармейская. 97, ООО «Домоуправление № 11» ул. Красноармейская, 99 ООО «УК «Гермес» ул. Красноармейская, 142А ООО УК «Альфа» ул. Красноармейская, 138А	3250502915/1073254008233

4610	контейнерная площадка	г. Брянск Советский район		б-р Гагарина, 30	53.245504, 34.360630	Бетонное	11м2					1			1	0,8												ООО «УК Гранд Сервис»	ООО «ЖЭУ-12» ул. Горбатова, 1, 1а, 7, 15 ул. Авиационная, 26а, ООО «УК «Славянская» ул. Горбатова, 3, 19	3257075765/1203200004644
4611	контейнерная площадка	г. Брянск Советский район		ул. Глинки, 2	53.245635, 34.336133	Асфальтовое	44м2					7			3	0.8			3			1/7.8					ООО «УК Гранд Сервис» ООО «Дом классик» ООО «Домоуправление № 11» ООО «УК «Гермес» ООО УК «Альфа»	ООО «ЖЭУ-12» ул. Горбатова, 5, пер. Авиационный, 2/1, 3/3, 4/1, 4/2, 4/3, 5, ООО «УК «Славянская» пер. Авиационный, 3/1, 3/2	3257075765/1203200004644; 3257076078/1203200005040;3250063827/1053244148484; 3257065598/1183256009892; 3257075116/1203200003654
4612	контейнерная площадка	г. Брянск Советский район		ул. Горбатова, 3	53.261931, 34.328019	Бетонное	45м2					8			3	0.8			4			1/7.8					ООО «ЖЭУ-12» ООО «УК «СЛАВЯНСКАЯ»	ООО «ПрофГарант» ул. Горького, 62, 64, ул. Трудовая, 2	3250502915/1073254008233; 3250527412/1113256020811
4613	контейнерная площадка	г. Брянск Советский район		ул. Горбатова, 5	53.263916, 34.326915	Бетонное	57м2					5			0	0			3			2/7.8					ООО «ЖЭУ-12» ООО «УК «СЛАВЯНСКАЯ»	ООО «УК «ВАШ ДОМ» пр-т Ленина, 11. ул. Грибоедова, 3, 9. ООО УК «Вектор» пр-т Ленина, 13, ООО «УК – ГУБЕРНИЯ» ул. Грибоедова, 5. ООО «ДОМ КЛАССИК» ул. Грибоедова, 7 ООО УК «Альфа ул. Емлютина, 38, МУП «Жилспецсервис» г. Брянска ул. Грибоедова, 11. ООО «АНП «Репутация» ул. Емлютина, 44, ИП Драгуш Владимир Владимирович ул. Емлютина, 44	3250502915/1073254008233; 3250527412/1113256020811
4614	контейнерная площадка	г. Брянск Советский район		ул. Трудовая, 2	53.249594, 34.357373	Бетонное	65 м2					8			4	0,8			4								ООО «ПрофГарант»	ООО «УК «Атлант» ул. Дуки, 23, 25, 27	3257008092/1133256012416
4615	контейнерная площадка	г. Брянск Советский район		ул. Грибоедова, 7	53.240010, 34.356910	Бетонное	25 м2					8			5	0,8			3								ООО «УК «ВАШ ДОМ» ООО УК «Вектор» ООО «УК – ГУБЕРНИЯ» ООО «ДОМ КЛАССИК» ООО УК «Альфа» МУП «Жилспецсервис» г. Брянска ООО «АНП «Репутация» ИП Драгуш Владимир Владимирович	ООО «Чистоград» ул. Емлютина, 41, 43, МУП «Жилспецсервис» г. Брянска ул. Октябрьская, 9, ул. Ромашина, 19. ООО «УК «ВАШ ДОМ» ул. Октябрьская, 13. ООО УК «Вектор» ул. Октябрьская, 7, ООО «УК – ГУБЕРНИЯ» ул. Ромашина, 17. ИП Тананыкин Игорь Владимирович ул. Ромашина, 17	3257024922/1143256017739; 3257029127/1153256004758; 3257052535/1173256004316; 3257076078/1203200005040; 3257075116/1203200003654; 3250066190/1063250030084; 3257071440/1193256007581; 321400090450/321325600038377
4616	контейнерная площадка	г. Брянск Советский район		ул. Дуки, 27	53.260030, 34.367700	Бетонное	10 м2					3			3	1,1											ООО «УК «Атлант»	ООО «МастерДом» ул. Калинина, 101, 105, 109, ООО УК «Мастер ЖКХ» ул. Калинина, 103, 107	3200003371/1233200005664

4617	контейнерная площадка	г. Брянск Советский район		ул. Емлютина, 41	53.23857, 34.35326	Бетонное	9 м2					7			4	0,8			3								ООО «Чистоград» МУП «Жилспецсервис» г. Брянска ООО «УК «ВАШ ДОМ» ООО УК «Вектор» ООО «УК – ГУБЕРНИЯ» ИП Тананыкин Игорь Владимирович	ООО «УК «ВАШ ДОМ» ул. Карачижская, 104, 106, ООО «Дом-Сервис» ул. Карачижская, 108, ООО «АЛЬЯНС ЛТД» ул. Карачижская, 104, ООО «ЛИГА - БРЯНСК» ул. Карачижская, 104	3250069515/1063250038972; 3250066190/1063250030084; 3257024922/1143256017739; 3257029127/1153256004758; 3257052535/1173256004316; 323408916854/304325028600060
4618	контейнерная площадка	г. Брянск Советский район		ул. Калинина, 109	53.241857, 34.371686	Грунтовое	5 м2					2			2	0,8										ООО «МастерДом» ООО УК «Мастер ЖКХ»	ООО «УК Единство 2-й пр-д Ст. Димитрова, 3, 5, ул. Докучаева 13, ООО Управляющая Компания «Квартал Плюс» ул. Докучаева 17, 19, ООО «ЖЭУ-12» ул. Костычева, 19а	3257072309/1193256008846; 3257028606/1153256004098
4619	контейнерная площадка	г. Брянск Советский район		ул. Карачижская, 104	53.22195, 34.32297	Грунтовое	3 м2					7			3	1,1			4								ООО «УК ВАШ ДОМ» ООО «Дом-Сервис» ООО «АЛЬЯНС ЛТД» ООО «ЛИГА - БРЯНСК»	ООО «УК «Славянская» ул. Костычева, 43, 45, 47, 49	3257024922/1143256017739; 3250518947/1103256004455; 7811543040/1137847057370; 3257000752/1133256001273
4620	контейнерная площадка	г. Брянск Советский район		ул. Костычева, 19	53.252971, 34.339063	Бетонное	60 м2					5			0	0			4				1/7.8				ООО «УК Единство» ООО Управляющая Компания «Квартал Плюс» ООО «ЖЭУ-12»	ООО «ЖЭУ-12» ул. Костычева, 51, 53, 55, ООО «ДЭЗИС» ул. Горбатова, 17, ООО «УК «Славянская» ул. Горбатова, 21	3257075701/1203200004567; 3257017160/1143256006299; 3250502915/1073254008233
4621	контейнерная площадка	г. Брянск Советский район		ул. Костычева, 43	53.260620, 34.330670	Твердое	53 м2					4			0	0			3				1/7.8				ООО «УК «Славянская»	ООО «УК «ВАШ ДОМ» пр-т Ленина, 2, 2а, 4, 4а, ул. Красноармейская, 44	3250527412/1113256020811
4622	контейнерная площадка	г. Брянск Советский район		ул. Костычева, 55	53.263247, 34.329673	Твердое	53 м2					1			0	0							1/7.8				ООО «ЖЭУ-12» ООО «ДЭЗИС» ООО «УК «Славянская»	МУП «Жилспецсервис» г. Брянска ул. Октябрьская, 5, ООО «УК Уютный дом» ул. Ромашина, 21, ООО «УК «ВАШ ДОМ» ул. Красноармейская, 62/1	3250502915/1073254008233; 3257070830/1193256006756; 3250527412/1113256020811

4623	контейнерная площадка	г. Брянск Советский район		ул. Красноармейская, 44	53.235301, 34.356140	Твердое	10м2					6			6	0,8												ООО «УК ВАШ ДОМ»	ООО «Чистоград» ул. Красноармейская, 112, ООО «УК «ВАШ ДОМ» ул. Красноармейской, 126, пер. Осоавиахима, 5, 7а, ООО «УК Уютный Дом» пер. 2-й Красноармейский, 27	3257024922/1143256017739
4624	контейнерная площадка	г. Брянск Советский район		ул. Красноармейская, 52/1	53.237165, 34.352374	Асфальтовое	30м2					8			4	0,8			4									МУП «Жилспецсервис» г. Брянска ООО «УК Уютный дом» ООО «УК «ВАШ ДОМ»	ООО УК «ВАШ ДОМ» ул. Красноармейская, 146, ООО «Домоуправление№ 11» ул. Красноармейская, 144/1, ООО «ЖЭУ-12» ул. Красноармейская, 148, пр-т Ст. Димитрова, 13,	3250066190/1063250030084 ; 3257005285/1133256008192 ; 3257024922/1143256017739
4625	контейнерная площадка	г. Брянск Советский район		ул. Красноармейская, 126	53.241972, 34.344091	Твердое	10м2					8			5	0,8			3									ООО «Чистоград» ООО «УК «ВАШ ДОМ» ООО «УК Уютный Дом»	ООО «УК «Славянская» ул. Красноармейская, 162, ООО УК «Квартал Плюс» ул. Красноармейская, 160а, 174, ООО УК «ЖЭК-2000» ул. Красноармейская, 164, МУП «Жилспецсервис» г. Брянска ул. Красноармейская, 166, 168, ООО УК «Голд Престиж» ул. Крахмалева, 2, АО «БАНК РУССКИЙ СТАНДАРТ» ул. Красноармейская, 170, ИП Бартулев А. К. ул. Красноармейская, 170, ИП Фролов Андрей Владимирович ул.	3250069515/1063250038972 ; 3257024922/1143256017739 ; 3257005285/1133256008192
4626	контейнерная площадка	г. Брянск Советский район		ул. Красноармейская, 146	53.247280, 34.336070	Бетонное	30 м2					8			4	0,8			4									ООО «УК «ВАШ ДОМ» ООО «Домоуправление№ 11» ООО «ЖЭУ-12» ООО «УК «СЛАВЯНСКАЯ»	ООО «УК «Славянская» ул. Крахмалева, 57, 57/1	3257024922/1143256017739 ; 3250063827/1053244148484 ; 3250502915/1073254008233 ; 3250527412/1113256020811
4627	контейнерная площадка	г. Брянск Советский район		ул. Красноармейская, 164	53.255035, 34.331315	Бетонное	53 м2					8			4	0.8			4				1/7.8					ООО «УК «Славянская» ООО УК «Квартал Плюс» ООО УК «ЖЭК-2000» МУП «Жилспецсервис» г. Брянска ООО УК «Голд Престиж» АО «БАНК РУССКИЙ СТАНДАРТ» ИП Бартулев Алексей Константинович ИП Фролов Андрей Владимирович ИП Комиссарова Татьяна Владимировна	ООО «УК «ВАШ ДОМ» пр-т Ленина, 1, ООО «Дом Классик» пр-т Ленина, 3	3250527412/1113256020811 ; 3257017160/1143256006299 ; 3257018887/1143256009082 ; 3250066190/1063250030084 ; 3257057798/1173256011983 ; 7707056547/1027739210630 ; 32240067474/312325603400017; 323400664429/304325020500250; 323205225523/32332000001

4628	контейнерная площадка	г. Брянск Советский район		ул. Крахмалева, 57	53.264290, 34.344630	Асфальтовое	10 м2					6			4	0,8			2								ООО «УК «Славянская»	ООО «МастерДом» пр-т Ленина, 45, ООО «Два солнца Брянск» пр-т Ленина, 45, ИП Сковпень Дмитрий Александрович пр-т Ленина, 45, ООО «ТТ-Трэвел» пр-т Ленина, 45, ООО «ИД «ГОРОД 32» пр-т Ленина, 45	3250527412/1113256020811
4629	контейнерная площадка	г. Брянск Советский район		пр-т Ленина, 1	53.236100, 34.354200	Твердое	5м2					2			2	1,1											ООО «УК «ВАШ ДОМ» ООО «Дом Классик»	ООО УК «Легион» пр-т Ленина, 55, ООО УК «АЛЬФА» пр-т Ленина, 57, ООО УК «Согласие» пр-т Ленина, 53, 59, 61, 63, ул. Октябрьская, 62, 66, 79, ООО «ПрофГарант» пр-т Ленина, 57а	3257024922/1143256017739; 3257076078/1203200005040
4630	контейнерная площадка	г. Брянск Советский район		пр-т Ленина, 45	53.245650, 34.366376	Твердое	12 м2					1			1	0,8											ООО «МастерДом» ООО «ДВА СОЛНЦА БРЯНСК» ИП Сковпень Дмитрий Александрович ООО «ТТ-Трэвел» ООО «ИД «ГОРОД 32»	ООО ОЦ «Дивноград» пр-т Ленина, 70, ул. Арсенальская, 31, ООО «Радуга» ул. Арсенальская, 29, МУП «Жилспецсервис» г. Брянска пр-т Ленина, 78, ООО «УМНЫЙ РИТЕЙЛ» пр-т Ленина, 78, ИП Клюс Алексей Александрович пр-т Ленина, 78, ИП Кондратьев Юрий Алексеевич пр-т Ленина, 78	3257072309/1193256008846; 3257011088/1133256016673; 324101073282/320325600035212; 7714775020/1097746076273; 3257056875/1173256010575
4631	контейнерная площадка	г. Брянск Советский район		пр-т Ленина, 53	53.248004, 34.369010	Твердое	8м2					8			5	0,8			3								ООО УК «Легион» ООО УК «АЛЬФА» ООО УК «Согласие» ООО «ПрофГарант»	ООО «МастерДом» ул. Луначарского, 41а, дом блокированной застройки ул. Луначарского, 42, непосредств. управление ул. Пролетарская, 26	3257008663/1133256013285; 3257075116/1203200003654; 7103050447/1177154007117; 3257008092/1133256012416
4632	контейнерная площадка	г. Брянск Советский район		пр-т Ленина, 70	53.249503, 34.373447	Асфальтовое	40м2					1			0	0					1/7.8					ООО ОЦ «Дивноград» ООО «Радуга» МУП «Жилспецсервис» г. Брянска ООО «УМНЫЙ РИТЕЙЛ» ИП Клюс Алексей Александрович ИП Кондратьев Юрий Алексеевич	ООО «УК «ВАШ ДОМ» ул. Любезного, 2, 3, 4, ООО «Юпитер» ул. Софьи Перовской, 85	3250506807/1083254009453; 3257054726/1173256007462; 3250066190/1063250030084; 7811657720/1177847261602; 575203672252/310575322200022; 645204971442/308645314200049

4633	контейнерная площадка	г. Брянск Советский район		ул. Луначарского, 41а	53.239106, 34.364778	Бетонное	30м2					2			2	0,8												ООО «МастерДом» дом блокированной застройки непосредственное управление ул. Пролетарская, 26	ООО «УК Единство» ул. Дуки, 7, ул. Октябрьская, 139, ООО «АРТЛИРА» ул. Дуки, 9, ул. Мало-Завальская, 1, ООО УК «АЛЬФА» ул. Октябрьская, 137, ООО «УК «ВАШ ДОМ» ул. Мало-Завальская, 2, ООО УК «Фокина, 38» ул. Дуки, 5, 11	3257072309/1193256008846
4634	контейнерная площадка	г. Брянск Советский район		ул. Любезного, 2	53.234320, 34.351074	Бетонное	48 м2					8			4	0,75			4								ООО «УК «ВАШ ДОМ» ООО «Юпитер»	ООО «УК «ВАШ ДОМ» ул. Мало-Завальская, 5, 6а, ул. Октябрьская, 131, 133	3257024922/1143256017739 ; 3257029871/1153256005858 ;
4635	контейнерная площадка	г. Брянск Советский район		ул. Мало–Завальская, 1	53.255467, 34.371720	Бетонное	36м2					6			2	0.8			3			1/7.8					ООО «УК Единство» ООО «АРТЛИРА» ООО УК «АЛЬФА» ООО «УК «ВАШ ДОМ» ООО УК «Фокина, 38»	ООО «Мастердом» ул. Октябрьская, 53, МУП «Жилспексервис» г. Брянска ул. Горького, 38	3257075701/1203200004567 ; 3257071721/1193256008010 ; 3257075116/1203200003654 ; 3257024922/1143256017739 ; 3257071658/1193256007900
4636	контейнерная площадка	г. Брянск Советский район		ул. Мало–Завальская, 6а	53.253010, 34.369960	Бетонное	23 м2					3			3	0,8											ООО «УК «ВАШ ДОМ»	ООО УК «Согласие» ул. Октябрьская, 70, 86, пр-т Ленина, 63а, ООО «Чистоград» ул. Октябрьская, 101, пр-т Ленина, 65, ООО «УК Гранд Сервис» ул. Октябрьская, 99	3257024922/1143256017739
4637	контейнерная площадка	г. Брянск Советский район		ул. Октябрьская, 53	53.246305, 34.364305	Бетонное						4			2	0,8			2								ООО «МастерДом» МУП «Жилспексервис» г. Брянска	ООО «УК Уютный Дом» ул. Октябрьская, 103	3257072309/1193256008846 ; 3250066190/1063250030084
4638	контейнерная площадка	г. Брянск Советский район		ул. Октябрьская, 101	53.251439, 34.368384	Бетонное	58 м2					1			0	0						1/7.8					ООО УК «Согласие» ООО «Чистоград» ООО «УК Гранд Сервис»	ООО «УК – Губерния» ул. Репина, 13, 13а, ООО «УК «ВАШ ДОМ» ул. Репина, 16а, 16Б, ул. Красноармейская, 29а, ООО «Чистоград» ул. Репина, 16/61	3257033490/1153256010930 ; 3257005285/1133256008192 ; 3250069515/1063250038972 ; 3257075765/1203200004644
4639	контейнерная площадка	г. Брянск Советский район		ул. Октябрьская, 103	53.252206, 34.368872	Асфальтовое						1			1	1,1											ООО «УК Уютный Дом»	ООО «КРЭС» ул. Советская, 72	3257005285/1133256008192

4640	контейнерная площадка	г. Брянск Советский район		ул. Репина, 13	53.233463, 34.356057	Бетонное	50м2					4			1	7,8			3								ООО «УК – Губерния» ООО «УК «ВАШ ДОМ» ООО «Чистоград»	ООО «Чистоград» ул. Тарджиманова, 1, 2, ООО УК «Покровская» ул. 8 Марта, 1, ООО «Брянская жилищная инициатива» ул. 8 Марта, 2	3257052535/1173256004316 ; 3257024922/1143256017739 ; 3250069515/1063250038972
4641	контейнерная площадка	г. Брянск Советский район		ул. Советская, 72	53.25404, 34.34906	Асфальтовое	25м2					2			2	1/1,1, 1/0,8,											ООО «КРЭС»	ООО «КРЭС» ул. Советская, 74	3257007998/1133256012262
4642	контейнерная площадка	г. Брянск Советский район		ул. Тарджиманова, 1	53.254490, 34.349830	Бетонное						8			5	0,8			3								ООО «Чистоград» ООО УК «Покровская» ООО «Брянская жилищная инициатива»	МУП «Жилспецсервис» г. Брянска ул. Советская, 75	3250069515/1063250038972 ; 3257071376/1193256007515 ; 3257043273/1163256057909
4643	контейнерная площадка	г. Брянск Советский район		ул. Советская, 74	53.254621, 34.348516	Асфальтовое	10м2					2			2	1/1, 1, 1/0,8											ООО «КРЭС»	ООО УК «Голд Престиж» ул. Спартаковская, 112а, 114, ООО УК «Брянскомцентр» ул. Спартаковская, 116, 120, ООО «Кварц» ул. Спартаковская, 114а, 114Б, ООО «Домоуправление№ 11» ул. Спартаковская, 118	3257007998/1133256012262
4644	контейнерная площадка	г. Брянск Советский район		ул. Совесткая, 75	53.255728, 34.346010	Твердое	10м2					3			1	0,8			2								МУП «Жилспецсервис» г. Брянска	ООО «Домоуправление № 11» пр-т Ст. Димитрова, 4, 8, ООО «УК Единство» пр-т Ст.Димитрова, 12, ООО «ДЭЗИС» пр-т Ст. Димитрова, 14, ООО «УК «ВАШ ДОМ» пр-т Ст. Димитрова, 6, ООО «УК «Гранд Сервис» пр-т Ст. Димитрова, 2Б, 10, ООО «ЖЭУ-12» пр-т Ст. Димитрова, 2	3250066190/1063250030084
4645	контейнерная площадка	г. Брянск Советский район		ул. Спартаковская, 114	53.229999, 34.330966	Грунтовое	55м2					6			3	1.1			2			1/7.8					ООО УК «Голд Престиж» ООО УК «Брянскомцентр» ООО «Кварц» ООО «Домоуправление № 11»	ООО «АртТех» пр-т Ст. Димитрова, 18, 20, 22, 24, ООО «УК Уютный дом» пр-т Ст. Димитрова, 24а, ООО «УК «Гранд Сервис» ул. Красноармейская, 150, ООО «ЖЭУ-12» ул. Красноармейская, 152, непосредственное управление – 1-й пр-д Станке Димитрова, 7, ООО «УК «Гранд» 1-й пр-д Станке Димитрова, 5, ООО «ТРАКТИР» ул. Красноармейская, 150, ООО «РИТЕЙЛ» ул. Красноармейская, 150	3257057798/1173256011983 ; 3257030718/1153256006958 ; 3233000866/1023201102297 ; 3250063827/1053244148484

4646	контейнерная площадка	г. Брянск Советский район		пр-т Станке Димитрова, 14	53.250244, 34.337480	Бетонное	53м2					5			0	0			4			1/7.8					ООО «Домоуправление № 11» ООО «УК Единство» ООО «ДЭЗИС» ООО «УК «ВАШ ДОМ» ООО «УК «Гранд Сервис» ООО «ЖЭУ-12»	ООО ОЦ «Дивноград» 2-й пр-д Ст.Димитрова, 5а, 7Б, 9, ООО «ДЭЗИС» 2-й пр-д Ст.Димитрова, 7, ООО «ЖЭУ-12» 1-й пр-д Ст. Димитрова, 4, ООО «УК «Гранд Сервис» ,1-й пр-д Ст. Димитрова, 6, ООО УК «ЖЭК-2000» ул. Красноармейская, 158Б	3250063827/1053244148484 : 3257075701/1203200004567 : 3257070830/1193256006756 : 3257024922/1143256017739 : 3257075765/1203200004644 : 3250502915/1073254008233
4647	контейнерная площадка	г. Брянск Советский район		пр-т Станке Димитрова, 22	53.249805, 34.335533	Бетонное	56м2					5			0	0			4			1/7.8					ООО «АртТех» ООО «УК Уютный дом» ООО «УК «Гранд Сервис» ООО «ЖЭУ-12» непосредственное управление ООО «УК «Гранд» ООО «ТРАКТИР» ООО «РИТЕЙЛ»	ООО «Дом Классик» пер. Фокина, 4, ул. Дуки, 6, ООО УК «Покровская» пер. Фокина, 6, 10, ООО «Чистоград» пер. Фокина, 8	3245512361/1133256011778 : 3257005285/113325600819; 3257075765/1203200004644 : 3250502915/1073254008233 :-: 3245007489/1153256007277 : 3257060790/1183256003028 : 3254004420/1063254003174
4648	контейнерная площадка	г. Брянск Советский район		2-й пр-д Станке Димитрова, 7	53.251710, 34.335170	Бетонное	45м2					8			6	0,8			2								ООО ОЦ «Дивноград» ООО «ДЭЗИС» ООО «ЖЭУ-12» ООО «УК «Гранд Сервис» ООО УК «ЖЭК-2000»	ООО «УК «Домовладение» ул. им. А.Ф. Войстроченко, 1	3250506807/1083254009453 : 3257070830/1193256006756 : 3250502915/1073254008233 : 3257075765/1203200004644 : 3257018887/1143256009082
4649	контейнерная площадка	г. Брянск Советский район		пер. Фокина, 4 (6)	53.256093, 34.374786	Бетонное	45м2					4			0	0			3			1/7.8					ООО «Дом Классик» ООО УК «Покровская» ООО «Чистоград»	ООО «КРЭС» ул. им. А.Ф. Войстроченко, 2	3257076078/1203200005040 : 3257071376/1193256007515 : 3250069515/1063250038972
4650	контейнерная площадка	г. Брянск Советский район		ул. им. А.Ф. Войстроченко, 1	53.266460, 34.341870	Твердое						2			2	0,8										ООО «УК «Домовладение»	ООО «КРЭС» ул. им. А.Ф. Войстроченко, 5	3250501478/1073254004647
4651	контейнерная площадка	г. Брянск Советский район		ул. им. А.Ф. Войстроченко, 2	53.265793, 34.345993	Асфальтовое	10м2					4			4	1,1										ООО «КРЭС»		3257007998/1133256012262
4652	контейнерная площадка	г. Брянск Советский район		ул. им. А.Ф. Войстроченко, 5	53.267731, 34.337603 (1 подъезд)	Твердое						2			2	0,8										ООО «КРЭС»	ООО «УК «ЛИРА» ул. Горбатова, 8	3257007998/1133256012262
					53.268576, 34.336137 (4 подъезд)	Твердое						4			4	0,8											ООО «КРЭС» ул. Дуки, 59/10, 59/11	
4653	контейнерная площадка	г. Брянск Советский район		ул. Горбатова, 8	53.262677, 34.334328	Асфальтовое	9м2					1			1	1,1										ООО «УК «ЛИРА»	ООО «УК «Терем» ул. Брянского Фронта, 28	3250533536/1123256017213
4654	контейнерная площадка	г. Брянск Советский район		ул. Дуки, 59/11	53.264980, 34.354480	Асфальтовое	10м2					6			6	0,8										ООО «КРЭС»	ООО «КОН» ул. Р. Брянского, 15/1	3257007998/1133256012262
4655	контейнерная площадка	г. Брянск Советский район		ул. Брянского Фронта, 28	53.262068, 34.314111	Асфальтовое	10м2					4			4	1,1										ООО «УК «Терем»	ООО «УК «Терем» ул. Крахмалева, 49, 49/1, 49/2	3257049902/1173256000720
4656	контейнерная площадка	г. Брянск Советский район		ул. Романа Брянского, 15/1	53.261490, 34.314530	Асфальтовое						2			2	1,1										ООО «КОН»	ТСЖ «ПЕРЕСВЕТА 18» ул. Пересвета, 18, ООО «Чистоград» ул. Пересвета, 20	3234009420/1023201066811
4657	контейнерная площадка	г. Брянск Советский район		ул. Крахмалева, 49	53.262856, 34.341008	Асфальтовое	12м2					7			7	0,8										ООО «УК «Терем»	ТСЖ «Крахмалева 43» ул. Крахмалева, 43	3257049902/1173256000720

4658	контейнерная площадка	г. Брянск Советский район		ул. Пересвета 20, 18	53.238710, 34.343260	Асфалтовое	8м2					4			2	1,1			2								ТСЖ «ПЕРЕСВЕТА 18» ООО «Чистоград»	ТСЖ «Дружная семья» ул. Р. Брянского, 1	3201004508/1033265007324; 3250069515/1063250038972;
4659	контейнерная площадка	г. Брянск Советский район		ул. Крахмалева, 43	53.2622 34.341681	Асфальтовое	5м2					3			3	1,1											ТСЖ «Крахмалева 43»	ТСН «Уютный дом» ул. Авиационная, 19	3257001805/1133256002956
4660	контейнерная площадка	г. Брянск Советский район		ул. Романа Брянского, 1	53.261870, 34.321830	Бетонное	12м2					6			3	1,1			3								ТСЖ «Дружная семья»	ООО «УК Уютный дом» ул. Фокина, 90	3250054332/1043244004429
4661	контейнерная площадка	г. Брянск Советский район		ул. Авиационная, 19	53.26548, 34.32201	Асфальтовое	11м2					4			2	1,1			2								ТСН «Уютный дом»	ООО «УК МКД-Регион» ул. Крахмалева, 29а	3257000015/1143256048583
4662	контейнерная площадка	г. Брянск Советский район		ул. Фокина, 90	53.249880, 34.351016	Бетонное	11м2					5			3	0,8			2								ООО «УК Уютный дом»	ООО «УК «Терем» ул. Крахмалева, 31а	3257005285/1133256008192
4663	контейнерная площадка	г. Брянск Советский район		ул. Крахмалева, 29а	53.25910, 34.33562	Бетонное	6м2					1			1	1,1											ООО «УК МКД-Регион»	ООО «УК «Славянская» ул. Советская, 95	3257086125/1233200001320
4664	контейнерная площадка	г. Брянск Советский район		ул. Крахмалева, 31а	53.260350, 34.336430	Твердое						1			1	0,8											ООО «УК «Терем»	ООО «УК Фокина 38» ул. Фокина, 115, ПАО «МегаФон» ул. Фокина, 115	3257049902/1173256000720
4665	контейнерная площадка	г. Брянск Советский район		ул. Советская, 95	53.26207, 34.33655	Твердое	8м2					3			3	1,1											ООО «УК «Славянская»	ТСЖ «Комплекс «Славянский» ул. Костычева 68, 68/1, 68/2	3250527412/1113256020811
4666	контейнерная площадка	г. Брянск Советский район		ул. Фокина, 115	53.24763, 34.35132	Асфальтовое	8м2					3			1	1,1			2								ООО «УК Фокина 38» ПАО «МегаФон»	ООО УК «Аэропорт» ул. Костычева, 72	3257071658/1193256007900; 7812014560/1027809169585
4667	контейнерная площадка	г. Брянск Советский район		ул. Костычева, 68/1	53.266283, 34.334086	Асфальтовое	8м2					2			2	1,1											ТСЖ «Комплекс «Славянский»		3250062414/1053244128277
4668	контейнерная площадка	г. Брянск Советский район		ул. Костычева, 72	53.263247, 34.332339 (1 подъезд)	Асфальтовое	13м2					3			3	1,1											ООО УК «Аэропорт»	ООО «УК «Славянская» ул. Костычева, 70	3257045150/1163256060483
					53.264814, 34.331486 (6 подъезд)	Асфальтовое	13 м2					2			2	1,1												ТСН «РОМАНА БРЯНСКОГО-6» ул. Романа Брянского, 6	
4669	контейнерная площадка	г. Брянск Советский район		ул. Костычева, 70	53.262944, 34.331833	Асфальтовое	15м2					2			2	1,1											ООО «УК «Славянская»	ООО «УК «ВАШ ДОМ» ул. Урицкого, 122, МУП «Жилспецсервис» г. Брянска ул. Урицкого, 128, 128а, 130, 132, 134, 136	3250527412/1113256020811
4670	контейнерная площадка	г. Брянск Советский район		ул. Романа Брянского, 6	53.264031, 34.319570	Асфальтовое	11м2					6			4	1,1			2								ТСН «РОМАНА БРЯНСКОГО-6»	МУП «Жилспецсервис» г. Брянска ул. Софьи Перовской, 14, ООО «УК «Единство» ул. Софьи Перовской, 16	3257033067/1153256010380

4671	контейнерная площадка	г. Брянск Советский район		ул. Урицкого, 122	53.224470, 34.352810	Бетонное	6м2					4			4	1,1											ООО «УК «ВАШ ДОМ» МУП «Жилспецсервис» г. Брянска	МУП «Жилспецсервис» г. Брянска ул. 2-я Почепская. 36, 38	3257024922/1143256017739 ; 3250066190/1063250030084
4672	контейнерная площадка	г. Брянск Советский район		ул. Софьи Перовской, 14	53.231061 34.359742	Грунтовое	10м2					7			3	0,8			4							МУП «Жилспецсервис» г. Брянска ООО «УК «Единство»	МУП «Жилспецсервис» г. Брянска ул. Калинина, 35, непосредсть управлениеул. Калинина, 37, ул. Галерная, 1, 1а	3250066190/1063250030084 ; 3257075701/1203200004567
4673	контейнерная площадка	г. Брянск Советский район		ул. 2-я Почепская, 36	53.246360, 34.328600	Грунтовое	30м2					4			2	0,8			2							МУП «Жилспецсервис» г. Брянска	МУП «Жилспецсервис» г. Брянска ул. Гражданская,3, непосредственное управление - ул. Урицкого, 29, ООО УК «Гермес» ул. Гражданская, 5а, 7, 7а. ООО «Мастердом» ул. Гражданская, 5, ул. Урицкого, 31, 33	3250066190/1063250030084
4674	контейнерная площадка	г. Брянск Советский район		ул. Калинина, 35	53.231537, 34.364651	Бетонное	16м2					3			3	0,8										МУП «Жилспецсервис» г. Брянска непосредственное управление	МУП «Жилспецсервис» г. Брянск ул. Калинина, 85, ул. Фокина, 1	3250066190/1063250030084 ; -
4675	контейнерная площадка	г. Брянск Советский район		ул. Гражданская, 3	53.233187, 34.366076	Грунтовое	37м2					2			2	0,8										МУП «Жилспецсервис» г. Брянска непосредственное управление ООО УК «Гермес» ООО «Мастердом»	ООО «УК ИМПУЛЬС» пр-т Ст. Димитрова, 17, 21, 23, 25, 31, 33, 35, ООО УК «Гермес» пр-т Ст. Димитрова, 27, 35, ООО «ИНГРАД» пр-т. Ст Димитрова, 29	3250066190/1063250030084 ; - ; 3257065598/1183256009892 ; 3257072309/1193256008846
4676	контейнерная площадка	г. Брянск Советский район		ул. Калинина, 85	53.238103, 34.369976	Щебеночное	14м2					2			2	0,8										МУП «Жилспецсервис» г. Брянска	ООО «Радуга» ул. Горького, 56, ООО «УК «Гранд сервис» пер. Горького, 5	3250066190/1063250030084
4677	контейнерная площадка	г. Брянск Советский район		пр-т Станке Димитрова, 23	53.245531, 34.332923	Грунтовое	40м2					5			2	0,8			3							ООО «УК ИМПУЛЬС» ООО УК «Гермес» ООО «ИНГРАД»	ООО «УК «Гранд сервис» ул. Фокина, 37а, ООО «Радуга» ул. Пролетарская, 34, ул. Фокина, 37	3257072115/1193256008593 ; 3257065598/1183256009892 ; 3257080934/1213200004632
4678	контейнерная площадка	г. Брянск Советский район		пер. Горького, 5	53.248180, 34.359570	Бетонное	4м2					2			2	0,8										ООО «Радуга» ООО «УК «Гранд сервис»	МУП «Жилспецсервис» г. Брянска ул. Фокина, 83, 85	3257054726/1173256007462 ; 3257075765/1203200004644

4679	контейнерная площадка	г. Брянск Советский район		ул. Фокина, 37	53.241020, 34.363120	Бетониое	33м2					2			2	1,1											ООО «УК «Гранд сервис» ООО «Радуга	МУП «Жилспецсервис» г. Брянска ул. Фокина, 13	3257075765/1203200004644 : 3257054726/1173256007462 :
4680	контейнерная площадка	г. Брянск Советский район		ул. Фокина, 85	53.245507, 34.353848	Грунтов ое	28 м2					6			3	0,8			3								МУП «Жилспецсервис» г. Брянска	МУП «Жилспецсервис» г. Брянск ул. Советская, 3, ул. Фокина, 50, 50а, 50Б, ул. Ромашина, 2а	3250066190/1063250030084
4681	контейнерная площадка	г. Брянск Советский район		ул. Фокина, 13	53.238920, 34.368780	грунтово е	5 м2					1			1	1,1											МУП «Жилспецсервис» г. Брянска	ТСЖ «ФОКИНА 49» ул. Фокина, 49, ООО УК «Покровская» ул. Октябрьская, 39, ООО «НОВА» ул. Октябрьская, 32, ТСЖ «ФОКИНА 65» ул. Фокина, 65, ООО УК «Согласие» ул. Ромашина, 1, ООО «УК «Гранд Сервис» ул. Фокина, 47, МУП «Жилспецсервис» г. Брянска ул. Пролетарская, 50	3250066190/1063250030084
4682	контейнерная площадка	г. Брянск Советский район		ул. Советская, 3	53.244780, 34.357435	Грунтов ое						2			2	0,8											МУП «Жилспецсервис» г. Брянска	ООО «Чистоград» ул. 3 Июля, 1Б, ООО УК «Гермес» ул. 3-го Июля, 1	3250066190/1063250030084
4683	контейнерная площадка	г. Брянск Советский район		ул. Октябрьская, 39	53.242308, 34.359634	Асфальт овое	36 м2					8			5	1,1			3								ТСЖ «ФОКИНА 49» ООО УК «ФОКИНА 65» ООО УК «Согласие» ООО «УК «Гранд Сервис» МУП «Жилспецсервис» г. Брянска	ООО «Чистоград» ул. Матвеева, 4, ул. 3-го Июля, 11, 13, МУП «Жилспецсервис» г. Брянска ул. Матвеева, 6, ул. Дуки, 39, 41, 43, 45, ООО УК «Атлант» ул. 3-го Июля, 16, ул. Дуки, 33, 35, ТСЖ «Прогресс» ул. Дуки, 37	3257012973/1143256000139 : 3257071376/1193256007515 : 3257081536/1213200005523 : 3257052976/1173256004965 : 3257033490/1153256010930 : 3257075765/1203200004644 : 3250066190/1063250030084
4684	контейнерная площадка	г. Брянск Советский район		ул. 3 Июля, 1Б	53.257420, 34.368674	Грунтов ое	18м2					5			2	0,8			3								ООО «Чистоград» ООО УК «Гермес»	ООО «УК Уютный Дом» ул. 3-го Июля, 7	3250069515/1063250038972 : 3257065598/1183256009892
4685	контейнерная площадка	г. Брянск Советский район		ул. Матвеева, 6	53.258982, 34.363212	Бетонное	25м2					1			0	0						1/7.8					ООО «Чистоград» МУП «Жилспецсервис» г. Брянска ООО УК «Атлант» ТСЖ «Прогресс»	ООО УК «Гермес» ул. 3-го Июля, 3, 5, 7а, ООО «Чистоград» ул. В.Сафроновой, 58, ул. 3-го Июля, 9, ООО УК «Согласие» ул. В. Сафроновой, 69 ООО «Кварц» ул. 3-го Июля, 14, ООО ЛОМБАРД «ИНВЕСТ ФИНАНС» ул. В.Сафроновой, 58, ИП Селезникова Юлия Владимировна ул. В.Сафроновой, 58	3250069515/1063250038972 : 3250066190/1063250030084 : 3257022530/1143256014472 : 3257079583/1213200002762
4686	контейнерная площадка	г. Брянск Советский район		ул. 3-го Июля, 7	53.259123, 34.363868							4			2	1,1			2								ООО «УК Уютный Дом»	ТСЖ «3-го Июля 25» ул. 3 Июля, 25	3257005285/1133256008192

4687	контейнерная площадка	г. Брянск Советский район		ул. Вали Сафроновой, 60	53.258967, 34.366704	Бетонное	11м2					5			0	0			4			1/7.8					ООО УК «Гермес» ООО «Чистоград» ООО УК «Согласие» ООО «Кварц» ООО ЛОМБАРД «ИНВЕСТ ФИНАНС» ИП Селезникова Юлия Владимировна	ООО «ПрофГарант» пр-т Станке Димитрова, 65, АО «Почта России» пр-т Станке Димитрова, 65 ИП Клюс Алексей Александрович пр-т Станке Димитрова, 65, ООО «Специавтопредприятие» пр-т Станке Димитрова, 65, ИП Рощин Александр Александрович пр-т Станке Димитрова, 65, ИП Манышева Татьяна Михайловна пр-т Станке Димитрова, 65	3257065598/1183256009892 ; 3250069515/1063250038972 ; 3257033490/1153256010930 ; 3233000866/1023201102297 ; 6732186178/1196733018294 ; 519049148371/316325600086600
4688	контейнерная площадка	г. Брянск Советский район		ул. 3 Июля, 25	53.261419, 34.359174	Бетонное	15м2					3			3	0,8										ТСЖ «3-го Июля 25»	ООО УК «Мегаполис» пр-т Ст. Димитрова, 65/1	3250063986/1053244149606
4689	контейнерная площадка	г. Брянск Советский район		пр-т Станке Димитрова, 65	53.229371, 34.322828	Твердое						3			3	1,1										ООО «ПрофГарант» АО «Почта России» ИП Клюс Алексей Александрович ООО «Специавтопредприятие» ИП Рощин Александр Александрович ИП Манышева Татьяна Михайловна	МУП «Жилспецсервис» г. Брянска пр-т Ст. Димитрова, 76, ООО «Хохоро» пр-т Ст. Димитрова, 76	3257008092/1133256012416 ; 7724490000/1197746000000 ; 575203672252/310575322200022; 3250511444/1093254005580 ; 322402991860/322325600012390; 323403845014/304325011200135
4690	контейнерная площадка	г. Брянск Советский район		пр-т Станке Димитрова, 65/1	53.229380, 34.323080	Асфальтовое	11м2					2			2	1,1										ООО УК «Мегаполис»	ООО УК «Голд Престиж» ул. Спартаковская, 124	3250521315/1113256000098
4691	контейнерная площадка	г. Брянск Советский район		пр-т Станке Димитрова, 76	53.23739, 34.32586	Асфальтовое	13м2					1			1	1,1										МУП «Жилспецсервис» г. Брянска ООО «Хохоро»	ООО «Чистоград» ул. Спартаковкая, 124Б, 126А, 126Б, 128, МУП «Жилспецсервис» г. Брянска ул. Спартаковская, 124а, 130, ООО УК «Голд Престиж» пр-т Ст. Димитрова, 53, ООО «УК «Квартал Плюс» пр-т Ст. Димитрова, 57, АО «ТАНДЕР» пр-т Ст. Димитрова, 57а	3250066190/1063250030084 ; 1658234070/1211600062376
4692	контейнерная площадка	г. Брянск Советский район		ул. Спартаковская, 124	53.230219, 34.327969	Грунтовое	13м2					1			1	1,1			2							ООО УК «Голд Престиж»	ООО «УК «Славянская» ул. Костычева, 64	3257057798/1173256011983
4693	контейнерная площадка	г. Брянск Советский район		ул. Спартаковская, 128	53.23062, 34.32490	Бетонное	8м2					4			3	0.8						1/7.8				ООО «Чистоград» МУП «Жилспецсервис» г. Брянска ООО УК «Голд Престиж» ООО «УК «Квартал Плюс» АО «ТАНДЕР»	ТСН «Ромашина-29» ул. Ромашина, 29, ООО «Чистоград» ул. Ромашина, 33, ООО «УК «ВАШ ДОМ» ул. Ромашина, 33/1, ООО «Юпитер» ул. Любезного, 6, ООО УК «Наследие» ул. Любезного, 5, СОВЕТСКАЯ РАЙОННАЯ ОБЩЕСТВЕННАЯ ОРГАНИЗАЦИЯ ВСЕРОССИЙСКОГО ОБЩЕСТВА ИНВАЛИДОВ ул. Ромашина, 29, ООО «ГРАНАТ» ул. Ромашина, 32	3250069515/1063250038972 ; 3250066190/1063250030084 ; 3257057798/1173256011983 ; 3257017160/1143256006299 ; 2310031475/1022301598549

4694	контейнерная площадка	г. Брянск Советский район		ул. Костычева, 64	53.259854, 34.334773	Асфальтовое	23м2					3			3	0,8			3									ООО «УК «Славянская»	ООО «Чистоград» ул. Ромашина, 35/1, 35/2, ООО «Домоуправление№ 11» ул. Любезного, 7, ООО «УК «ВАШ ДОМ» ул. Ромашина, 35	3250527412/1113256020811
4695	контейнерная площадка	г. Брянск Советский район		ул. Ромашина, 29	53.235233, 34.350088	Щебеночное	28м2					1			0	0			5			1/7.8					ТСН «Ромашина-29» ООО «Чистоград» ООО «УК «ВАШ ДОМ» ООО «Юпитер» ООО УК «Наследие» СОВЕТСКАЯ РАЙОННАЯ ОБЩЕСТВЕННАЯ ОРГАНИЗАЦИЯ ВСЕРОССИЙСКОГО ОБЩЕСТВА ИНВАЛИДОВ ООО «ГРАНАТ»	ООО «КОН» ул. Р. Брянского, 7, ТСЖ «Романа Брянского, 3» ул. Романа Брянского, 5	3257050270/1173256001225; 3255515315/1113256007831; 3257024922/1143256017739; 3257029871/1153256005858; 3257029430/1153256005165; 3234017020/1023200004585; 3257082882/1223200001452
4696	контейнерная площадка	г. Брянск Советский район		ул. Ромашина, 35/2	53.234717, 34.346596	Бетонное						6			3	0.8			2			1/7.8					ООО «Чистоград» ООО «Домоуправление№ 11» ООО «УК «ВАШ ДОМ»	ООО УК «Медведь» ул. Красноармейская, 100, ООО ТД «МЕЛЬНИЦА» ул. Красноармейская, 100	3255515315/1113256007831; 3250063827/1053244148484; 3257024922/1143256017739
4697	контейнерная площадка	г. Брянск Советский район		ул. Романа Брянского, 7	53.262470, 34.316877	Асфальтовое	12м2					6			4	1,1			2								ООО «КОН» ТСЖ «Романа Брянского. 3»	ТСН «Дуки, 71» ул. Дуки, 71, ООО «Великан» ул. Дуки, 73, 75	3234009420/1023201066811; 3234039390/1033265006862
4698	контейнерная площадка	г. Брянск Советский район		ул. Красноармейская, 100	53.241000, 34.346190	Твердое	16м2					6			2	01.янв			3			1/7.8					ООО УК «Медведь» ООО ТД «МЕЛЬНИЦА»	ООО «Дом-сервис» ул. Дуки, 40, ИП Язовская Екатерина Константиновна ул. Дуки, 40, ПК «АВТООКА» ул. Дуки, 40	3257028620/1153256004120; 3250517301/1103256000242
4699	контейнерная площадка	г. Брянск Советский район		ул. Дуки, 71	53.266470, 34.353570	Асфальтовое	16м2					8			6	1,1			2								ТСН «Дуки 71» ООО «Великан»	ООО «УК Уютный Дом» ул. Бежицкая, 1/10	3257044608/1163256059812; 3257081938/1223200000187
4700	контейнерная площадка	г. Брянск Советский район		ул. Дуки, 40	53.260350, 34.368580	Асфальтовое	16м2					1			1	0,8											ООО «Дом-сервис» ИП Язовская Екатерина Константиновна ПК «АВТООКА»	ООО УК «Легион» ул. Красина, 26	3250518947/1103256004455; 323408522602/321325600037512; 2130211045/1192130006155
4701	контейнерная площадка	г. Брянск Советский район		ул. Бежицкая, 1/10	53.26957, 34.35137	Асфальтовое	18м2					3			3	0,8											ООО «УК Уютный Дом»	ООО Управляющая Компания «Квартал Плюс» пр-т Ленина, 24, ИП Ушкалов Сергей Валерьевич пр-т Ленина, 24, ООО «ЭДЕЛЬВЕЙС» пр-т Ленина, 24, Управление имущественных и земельных отношений Брянской городской администрации пр-т Ленина, 24	3257005285/1133256008192

4702	контейнерная площадка	г. Брянск Советский район		ул. Красина, 26	53.26287 34.36348	Асфальтовое	23м2					4			2	0,8			2								ООО УК «Легион»	ООО «БРЯНСКАЯ ЖИЛИЩНАЯ ИНИЦИАТИВА» ул. Октябрьская, 40, 42, ул. Горького, 23, 25, б-р Гагарина, 22, ТСЖ «ЦЕНТРАЛЬНОЕ» пр. Ленина, 41	3257008663/1133256013285
4703	контейнерная площадка	г. Брянск Советский район		пр-т Ленина, 24	53.24284 , 34.36456	Асфальтовое	15м2					7			4	1,1			3								ООО Управляющая Компания «Квартал Плюс» ИП Упкалов Сергей Валерьевич ООО «ЭДЕЛЬВЕЙС» Управление имущественных и земельных отношений Брянской городской администрации	ООО УК «Покровская» ул. Луначарского, 47, ООО «АртТех» ул. Горького, 1а, Непосредственное управление ул. Горького, 15	3257017160/1143256006299 ; 323500837900/304325411000022; 3257007638/1133256011789 ; 3250512568/1093254008858
4704	контейнерная площадка	г. Брянск Советский район		пр-т Ленина, 41	53.244665 34.363815	Асфальтное	45м2					1			0	0						1/7.8					ООО УК «Покровская» ООО «АртТех» Непосредственное управление	ООО «БРЯНСКАЯ ЖИЛИЩНАЯ ИНИЦИАТИВА» ул. Октябрьская, 49	3257043273/1163256057909 ; 3250515343/1103254011299
4705	контейнерная площадка	г. Брянск Советский район		ул. Луначарского, 47	53.242282, 34.369847	Бетонное	4м2					4			1	0,8			3								ООО УК «Покровская» ООО «АртТех» Непосредственное управление	ООО УК «МЕГАПОЛИС» ул. Фокина, 132	3257071376/1193256007515 ; 3245512361/1133256011778
4706	контейнерная площадка	г. Брянск Советский район		ул. Октябрьская, 49	53.245502 34.362781	Бетонное	5м2					1			1	0,8											ООО «БРЯНСКАЯ ЖИЛИЩНАЯ ИНИЦИАТИВА»	ООО «УК «ЦЕНТР» ул. Ромашина, 4, 6, ООО «МастерДом» ул. Пролетарская, 68, МУП «Жилспецсервис г. Брянска ул. Пролетарская, 70, 72а	3257043273/1163256057909
4707	контейнерная площадка	г. Брянск Советский район		ул. Фокина, 132	53.25535 , 34.34434	Асфальтовое	8м2					1			1	1,1											ООО УК «МЕГАПОЛИС»	ООО УК «Согласие» пер. 2-й Советский, 17, ООО УК «Гермес» пер. 2-й Советский, 9, 11, МУП «Жилспецсервис г. Брянска пер. 2-й Советский, 7	3250521315/1153256004120
4708	контейнерная площадка	г. Брянск Советский район		ул. Пролетарская, 68 (70)	53.243565, 34.355674	Асфальтовое	18м2					5			3	0,8			2								ООО «УК «ЦЕНТР» ООО «МастерДом» МУП «Жилспецсервис г. Брянска	ООО «УК «Домовладение» пер. 2-й Советский, 7а	3250527451/1113256020899 ; 3257072309/1193256008846 ; 3250066190/1063250030084

4709	контейнерная площадка	г. Брянск Советский район		пер. 2-й Советский, 17	53.253790, 34.354860	Бетонное	8м2					4			1	0,8			3								ООО УК «Согласие» ООО УК «Гермес» МУП «Жилсервис» г. Брянска	ООО «УК «Терем» ул. Крахмалева, 47, ИП Бауло Наталья Ивановна ул. Крахмалева, 47, ООО «НАЛОГОВАЯ КОНСУЛЬТАЦИЯ» ул. Крахмалева, 47, ООО «Медицинский Центр «Лазер» ул. Крахмалева, 47, Банк ВТБ (ПАО) ул. Крахмалева, 47	3257033490/1153256010930 ; 3257065598/1183256009892 ; 3250066190/1063250030084
4710	контейнерная площадка	г. Брянск Советский район		пер. 2-й Советский, 7а	53.254541, 34.352593	Асфальтовое	15м2					2			2	0,8											ООО «УК «Домовладение»	ТСН «Авиационная - 11» ул. Авиационная, 11, ПО АНО «АВТОШКОЛА ЯГУАР» ул. Авиационная, 11, АНО «ТЕВЕНТ» ул. Авиационная, 11	3250501478/1073254004647
4711	контейнерная площадка	г. Брянск Советский район		ул. Крахмалева, 47	53.262467, 34.342378	Асфальтовое	15м2					6			4	0,8			2								ООО «УК «Терем» ИП Бауло Наталья Ивановна ООО «НАЛОГОВАЯ КОНСУЛЬТАЦИЯ» ООО «Медицинский Центр «Лазер» Банк ВТБ (ПАО)	ООО «КОН» ул. Авиационная, 17, ТСЖ «Спектр-18» ул. Романа Брянского, 18, ООО «УК «ЦЕНТР» ул. Авиационная, 21	3257049902/1173256000720 ; 3203053542 20/321325600002096; 3250064958/1063250004663 ; 3250073832/1073250002638 ; 7702070139/1027739609391
4712	контейнерная площадка	г. Брянск Советский район		ул. Авиационная, 11	53.262610, 34.323210	Асфальтовое	9м2					2			2	1,1											ТСН «Авиационная - 11» ПО АНО «АВТОШКОЛА ЯГУАР» АНО «ТЕВЕНТ»	ТСН «Романа Брянского -4» ул. Р. Брянского, 4	3257037047/1153256016000 ; 3257035025/1153256013129 ; 3257072161/1193256008637
4713	контейнерная площадка	г. Брянск Советский район		ул. Романа Брянского, 18	53.265700, 34.319323	Твердое						3			3	1,1											ООО «КОН» ТСЖ «Спектр-18» ООО «УК «ЦЕНТР»	ООО «ПрофГарант» ул. Р. Брянского, 8, 8/1, 12	3234009420/1023201066811 ; 3250511451/1093254005635 ; 3255507498/1093254006560
4714	контейнерная площадка	г. Брянск Советский район		ул. Романа Брянского, 4	53.26338, 34.31906	Асфальтовое	15м2					5			3	1,1			2								ТСН «Романа Брянского -4»	ООО «КОН» ул. Р. Брянского, 16	3257051348/1173256002710
4715	контейнерная площадка	г. Брянск Советский район		ул. Романа Брянского, 12	53.264158, 34.316638	Асфальтовое	15м2					5			5	1,1											ООО «ПрофГарант»	ООО «ПрофГарант» ул. Р. Брянского, 5/1	3257008092/1133256012416
4716	контейнерная площадка	г. Брянск Советский район		ул. Романа Брянского, 16	53.26446 34.31998	Асфальтовое	18м2					6			6	1,1											ООО «КОН»	ООО УК «К.У.Б.» ул. Р. Брянского, 23, ООО «АГРОТОРГ» ул. Р. Брянского, 25	3234009420/1023201066811
4717	контейнерная площадка	г. Брянск Советский район		ул. Романа Брянского, 5/1	53.26146, 34.31553	Асфальтовое	13м2					2			2	1,1											ООО «ПрофГарант»	ООО УК «К.У.Б.» ул. Р. Брянского, 27, 29	3257008092/1133256012416
4718	контейнерная площадка	г. Брянск Советский район		ул. Романа Брянского, 23	53.26360, 34.31276	Асфальтовое	15м2					5			5	1,1											ООО УК «К.У.Б.» ООО «АГРОТОРГ»	ООО «УК «Терем» ул. Романа Брянского, 10	3257066591/1193256001047 ; 7825706086/1027809237796

4719	контейнерная площадка	г. Брянск Советский район		ул. Романа Брянского, 27	53.262540, 34.310640	Асфальтовое	27м2					8			6	1,1			2								ООО УК «К.У.Б.»	ООО «УК Уютный Дом» 1-й пр-д Ст. Димитрова, 14, 14а	3257066591/1193256001047
4720	контейнерная площадка	г. Брянск Советский район		ул. Романа Брянского, 10	53.26320, 34.31909	Асфальтовое						1			1	1,1											ООО «УК «Терем»	ЖСК «СЕРЕБРЯНЫЙ РУЧЕЙ» ул. Ромашина, 58/1, 5/2, 58/3	3257049902/1173256000720
4721	контейнерная площадка	г. Брянск Советский район		1-й пр-д Ст. Димитрова, 14	53.251090, 34.334500	Асфальтовое						3			3	1,1											ООО «УК Уютный Дом»	ООО УК «Вектор» ул. Урицкого, 76, МУП «Жилспецсервис г. Брянска ул. Красноармейская, 9	3257005285/1133256008192
4722	контейнерная площадка	г. Брянск Советский район		ул. Ромашина, 58/3	53.234439, 34.343179	Асфальтовое	13м2					1			0	0						1/7.8					ЖСК «СЕРЕБРЯНЫЙ РУЧЕЙ»	МУП «Жилспецсервис г. Брянска ул. Урицкого, 19	3250060978/1053244108015
4723	контейнерная площадка	г. Брянск Советский район		ул. Урицкого, 76	53.231995 34.360900	Асфальтовое	8м2					4			1	0,8			3								ООО УК «Вектор» МУП «Жилспецсервис» г. Брянска	ООО «УК «ХОЗЯИН» ул. Гражданская, 12	3257029127/1153256004758 ; 3250066190/1063250003008
4724	контейнерная площадка	г. Брянск Советский район		ул. Урицкого, 19	53.234930, 34.365650	Асфальтовое	8м2					1			1	0,8											МУП «Жилспецсервис г. Брянска	ООО «Чистоград» пр-т Ст. Димитрова, 102	3250066190/1063250030084
4725	контейнерная площадка	г. Брянск Советский район		ул. Гражданская, 12	53.234258, 34.363827	Бетонное	6м2					3			1	0,8			2								ООО «УК «ХОЗЯИН»	ООО УК «Вектор» пр-т Ст. Димитрова, 106	3250518672/1103256003663
4726	контейнерная площадка	г. Брянск Советский район		пр-т Станке Димитрова, 102	53.224450, 34.317610	Асфальтовое	16м2					4			4	1,1											ООО «Чистоград»	ООО «Дом-Сервис» пр-т Ст. Димитрова, 79/1,79/2	3255515315/1113256007831
4727	контейнерная площадка	г. Брянск Советский район		пр-т Станке Димитрова, 106	53.22393, 34.31897	Асфальтовое	14м2					4			2	1,1			2								ООО УК «Вектор»	ООО «Домоуправление № 11» ул. Луначарского, 12, ООО «УК «ВАШ ДОМ» ул. Красноармейская, 24а, АО «ТАНДЕР» ул. Луначарского, 12, ООО «БЭСТ ПРАЙС» ул. Луначарского, 12	3257029127/1153256004758
4728	контейнерная площадка	г. Брянск Советский район		пр-т Станке Димитрова, 79/1	53.220180, 34.320760	Бетонное	12м2					2			2	1,1											ООО «Дом-Сервис»	ООО «Чистоград» ул. Спартаковская, 71а	3250518947/1103256004455
4729	контейнерная площадка	г. Брянск Советский район		ул. Луначарского, 12	53.233790, 34.360370	Бетонное	16м2					7			4	0,8			3								ООО «Домоуправление № 11» ООО «УК «ВАШ ДОМ» АО «ТАНДЕР» ООО «БЭСТ ПРАЙС»	ООО «Радуга» Ул. Горького, 17	3250063827/1053244148484 ; 3257024922/1143256017739 ; 2310031475/1022301598549 ; 5047085094/1075047007496

4730	контейнерная площадка	г. Брянск Советский район		ул. Спартаковская, 71а	53.227920, 34.336790	Бетонное	8м2					2			2	1,1												ООО «Чистоград»	ООО «УК «Терем» пер. Пилотов, 16, 16/1, ООО «Чистоград пер. Пилотов, 10, 12, ООО «ЖЭУ-12» пер. Пилотов, 6, 8, 14	3250069515/1063250038972
4731	контейнерная площадка	г. Брянск Советский район		ул. Горького, 17	53.244030, 34.366731	Бетонное	8м2					1			1	0,8												ООО «Радуга»	ООО «УК «Домовладение» пер. Пилотов, 18	3257054726/1173256007462
4732	контейнерная площадка	г. Брянск Советский район		пер. Пилотов, 16/1	53.267077, 34.329248	Асфальтовое						4			4	1,1												ООО «УК «Терем» ООО «Чистоград ООО «ЖЭУ-12»	ООО УК «Покровская» ул. Карла Маркса, 12, Советская районная администрация города Брянска ул. Карла Маркса, 10, Главное управление по центральному федеральному округу Центрального банка России ул. Карла Маркса, 10а	3257049902/1173256000720; 3255515315/1113256007831; 3250502915/1073254008233
4733	контейнерная площадка	г. Брянск Советский район		пер. Пилотов, 18	53.267130, 34.329150	Бетонное	22м2					2			2	1,1												ООО «УК «Домовладение»	ООО УК «Голд Престиж» ул. Авиационная, 16, ООО «Домоуправление№ 11» ул. Авиационная, 18, ООО «ДЭЗИС» ул. Авиационная, 20, МУП «Жилспецсервис» г. Брянска ул. Авиационная, 22, ул. Горбатова, 6, ООО «ЖЭУ-12» ул. Горбатова, 2, 4	3250501478/1073254004647
4734	контейнерная площадка	г. Брянск Советский район		ул. Карла Маркса, 12	53.242884, 34.367823	Бетонное						1			1	1,1												ООО УК «Покровская» Советская районная администрация города Брянска Главное управление по центральному федеральному округу Центрального банка России	ООО УК «ЖЭК-2000» ул. Бр. Фронта, 14, 14к1. 18, ООО ОЦ «ДивноГрад» ул. Бр. Фронта, 18к1, ООО «ОРЛАН» ул. Бр. Фронта, 12, ООО «МОЛОЧНЫЙ ДВОР» ул. Бр. Фронта, 12, ООО «РИРЦ» БРЯНСКОЙ ОБЛАСТИ ул. Бр. Фронта, 12, АНО СОК «ВИТЯЗЬ» ул. Бр. Фронта, 10, АО «ТАНДЕР» ул. Бр. Фронта, 10, ИП Клюс Алексей Александрович ул. Бр. Фронта, 20	3257071376/1193256007515; 3234012303/1023202741759;7702235133/1037700013020

4735	контейнерная площадка	г. Брянск Советский район		ул. Авиационная, 22	53.260691, 34.328217	Бетонное	27м2					5			0	0			4			1/7.8					ООО УК «Голд Престиж ООО «Домоуправление №11» ООО «ДЭЗИС» МУП «Жилпенсервис» г. Брянска ООО «ЖЭУ-12»	ООО «ДЭЗИС» пер. Осоавиахима, 3в, 3б, ООО УК «БРЯНСККОМЦЕНТР» пер. Осоавиахима, 1, МОО «ЕОБЦ «ХЭСЭД ТИКВА» («МИЛОСЕРДИЕ»)» пер. Осоавиахима, 3в	3257057798/1173256011983 ; 3250063827/1053244148484 ; 3257070830/1193256006756 ; 3250066190/1063250030084 ; 3250502915/1073254008233
4736	контейнерная площадка	г. Брянск Советский район		ул. Брянского Фронта, 14	53.259174, 34.317747	Асфальтовое	34м2					2			0	0						2/7.8					ООО УК «ЖЭК-2000» ООО ОЦ «ДивноГрад» ООО «ОРЛАН» ООО «МОЛОЧНЫЙ ДВОР» ООО «РИРЦ» БРЯНСКОЙ ОБЛАСТИ АНО СОК «ВИТЯЗЬ» АО «ТАНДЕР» ИП Клюс Алексей Александрович	ООО «Чистоград» ул. Луначарского, 10	3257018887/1143256009082 ; 3250506807/1083254009453 ; 3257084914/1223200004840 ; 3200000388/1233200002628 ; 3250075131/1073250003958 ; 3250063880/1053244148946 ; 2310031475/1022301598549 ; 575203672252/31057532220
4737	контейнерная площадка	г. Брянск Советский район		пер. Осоавиахима, 3В	53.243780, 34.345960	Бетонное	35м2					6			3	1,1			3								ООО «ДЭЗИС» ООО УК «БРЯНСККОМЦЕНТР» МОО «ЕОБЦ «ХЭСЭД ТИКВА» («МИЛОСЕРДИЕ»)»	ООО «УК «ЦЕНТР» ул. Красноармейская, 115, 117	3257070830/1193256006756 ; 3257030718/1153256006958 ; 3232021214/1023200003749
4738	контейнерная площадка	г. Брянск Советский район		ул. Луначарского, 10	53.232970, 34.358510	Бетонное	46м2					5			3	0,8			2								ООО «Чистоград»	ООО «ДЭЗИС» пр-т Ст. Димитрова, 55Г	3250069515/1063250038972
4739	контейнерная площадка	г. Брянск Советский район		ул. Красноармейская, 115, 117	53.254715, 34.326918	Асфальтовое	30м2					2			2	1,1											ООО «УК «ЦЕНТР»	ООО СЭ «САКС» ул. Спартаковская, 123,125, 127	3250527451/1113256020899
4740	контейнерная площадка	г. Брянск Советский район		пр-т Станке Димитрова, 55Г	53.233380, 34.327940	Твердое	14м2					6			3	0,8			3								ООО «ДЭЗИС»	ООО «КОН» ул. Романа Брянского, 17, ИП Филатова Татьяна Михайловна ул. Романа Брянского, 17, ООО «НПО МИР-СК» ул. Романа Брянского, 17	3257070830/1193256006756
4741	контейнерная площадка	г. Брянск Советский район		ул. Спартаковская, 125	53.229419, 34.325934	Асфальтовое	13м2					8			4	1,1			4								ООО СЭ «САКС»	ООО УК «Покровская» ул. Семашко, 31, ООО «УК «ВАШ ДОМ» ул. Вали Сафроновой, 66а, ООО «АРТЛИРА» ул. Семашко, 36	3250510271/1093254002335
4742	контейнерная площадка	г. Брянск Советский район		ул. Романа Брянского, 17	53.263250, 34.315980	Асфальтовое	14м2					2			2	1,1											ООО «КОН» ИП Филатова Татьяна Михайловна ООО «НПО МИР-СК»	ООО «УК «Терем» ул. Крахмалева, 39	3234009420/1023201066811 ; 323000876612/30932542540 0022; 3245503617/1093254007219
4743	контейнерная площадка	г. Брянск Советский район		ул. Семашко, 31	53.261560, 34.370160	Бетонное	19м2					6			3	0,8			3								ООО УК «Покровская» ООО «УК «ВАШ ДОМ» ООО «АРТЛИРА	ООО «Современный город» ул. Советская, 95/1	3257071376/1193256007515 ; 3257024922/1143256017739 ; 3257071721/1193256008010

4744	контейнерная площадка	г. Брянск Советский район		ул. Крахмалева, 39	53.260774, 34.338108	Асфальт	26м2					5			3	1,1			2								ООО «УК «Терем»	ООО «КОН» пер. Пилотов 20	3257049902/1173256000720
4745	контейнерная площадка	г. Брянск Советский район		ул. Советская, 95/1	53.261120, 34.337320	Твердое	20м2					6			3	1,1			3								ООО «Современный город»	ООО «УК «Славянская» ул. Горбатова 23,29	3257003545/1133256005706
4746	контейнерная площадка	г. Брянск Советский район		пер. Пилотов, 20	53.266882, 34.325400	Бетонное	8м2					1			1	1,1											ООО «КОН»	ООО «УК «Аэропорт» ул. Советская, 97	3234009420/1023201066811
4747	контейнерная площадка	г. Брянск Советский район		ул. Горбатова, 29	53.263122, 34.334692	Асфальтовое	20м2					3			3	1,1											ООО «УК «Славянская»	ООО «УК «Аэропорт» ул. Советская, 99	3250527412/1123256001824
4748	контейнерная площадка	г. Брянск Советский район		ул. Советская, 97	53.264236, 34.334736	Твердое	15м2					5			2	1/1,1, 1/0,8			3								ООО «УК «Аэропорт»	ООО «УК «Аэропорт» ул. Советская, 101	3257045150/1163256060483
4749	контейнерная площадка	г. Брянск Советский район		ул. Советская, 99	53.264612, 34.333835	Твердое	15м2					3			1	1,1			2								ООО «УК «Аэропорт»	ООО «УК «Аэропорт» ул. Советская, 103, ООО «ВЕТЕРИНАРНЫЙ ЗООЦЕНТР «УМКА» ул. Советская, 103	3257045150/1163256060483
4750	контейнерная площадка	г. Брянск Советский район		ул. Советская, 101	53.264945, 34.333164	Твердое	15м2					4			1	1,1			3								ООО «УК «Аэропорт»	ООО «УК «Аэропорт» ул. Советская, 107	3257045150/1163256060483
4751	контейнерная площадка	г. Брянск Советский район		ул. Советская, 103	53.265805, 34.332339	Твердое	15м2					6			3	1,1			3								ООО «УК «Аэропорт» ООО «ВЕТЕРИНАРНЫЙ ЗООЦЕНТР «УМКА»	ООО «УК «Аэропорт» ул. Советская, 108	3257045150/1163256060483 ; 3257080349/1213200003796
4752	контейнерная площадка	г. Брянск Советский район		ул. Советская, 107	53.267032, 34.329375	Твердое						5			2	1,1			3								ООО «УК «Аэропорт»	ООО «УК «Аэропорт» ул. Советская, 110	3257045150/1163256060483
4753	контейнерная площадка	г. Брянск Советский район		ул. Советская, 108	53.264840, 34.337164	Твердое						8			3	1,1			5								ООО «УК «Аэропорт»	ООО «УК «Аэропорт» ул. Советская, 112 ИП Посеренина Екатерина Васильевна ул. Советская, 112, ООО «Апрель Брянск» ул. Советская, 112, ООО «ЮРИДИЧЕСКИЙ ЦЕНТР «ПРАВОСУДИЕ» ул. Советская, 112, ООО «ЧЕСТЕР» ул. Советская, 112	3257045150/1163256060483
4754	контейнерная площадка	г. Брянск Советский район		ул. Советская, 110	53.266410, 34.335640	Твердое						4			2	1,1			2								ООО «УК «Аэропорт»	ООО «УК «Аэропорт» ул. Советская, 114	3257045150/1163256060483
4755	контейнерная площадка	г. Брянск Советский район		ул. Советская, 112	53.266740, 34.334840	Твердое						5			2	1,1			3								ООО «УК «Аэропорт» ИП Посеренина Екатерина Васильевна ООО «Апрель Брянск» ООО «ЮРИДИЧЕСКИЙ ЦЕНТР «ПРАВОСУДИЕ» ООО «ЧЕСТЕР»	ООО «УК «Аэропорт» ул. Советская, 116	3257045150/1163256060483 ; 322401002105/324320000010826; 230824191 9/1172375005615 ; 3257075050/1203200003566 ; 3245010330/1163256054840
4756	контейнерная площадка	г. Брянск Советский район		ул. Советская, 114	53.267017, 34.334057	Твердое						4			1	1,1			3								ООО «УК «Аэропорт»	ООО «УК «Аэропорт» ул. Советская, 118	3257045150/1163256060483
4757	контейнерная площадка	г. Брянск Советский район		ул. Советская, 116	53.267230, 34.333520	Твердое						3			3	1,1											ООО «УК «Аэропорт»	ООО «УК «Славянская» ул. Костычева, 84Б	3257045150/1163256060483

4758	контейнерная площадка	г. Брянск Советский район		ул. Советская, 118	53.267324, 34.333474	Твердое						7			2	1,1			5								ООО «УК «Аэропорт»	ООО «УК «Аэропорт» ул. Костычева, 86, ИП Сеттаров Марат Маратович ул. Костычева, 86, ИП Плужников Александр Николаевич ул. Костычева, 86, ООО «ТЕРМО» ул. Костычева, 86, ООО «ИНТЕЛЛЕКТУАЛЬНЫЕ СИСТЕМЫ» ул. Костычева, 86	3257045150/1163256060483
4759	контейнерная площадка	г. Брянск Советский район		ул. Костычева, 84Б	53.265354, 34.331804	Твердое						1			1	0,8											ООО «УК «Славянская»	ООО «ДЭЗИС» ул. Авиационная, 12, ООО УК «ЖЭК-2000» ул. Крахмалева, 1, 1а, ООО «ЖЭУ-12», ул. Крахмалева, 3, ООО «Чистоград» ул. Авиационная, 12-а	3250527412/1113256020811
4760	контейнерная площадка	г. Брянск Советский район		ул. Костычева, 86	53.265412, 34.331266	Бетонное	15м2					3			3	1,1											ООО «УК «Аэропорт» ИП Сеттаров Марат Маратович ИП Плужников Александр Николаевич ООО «ТЕРМО» ООО «ИНТЕЛЛЕКТУАЛЬНЫЕ СИСТЕМЫ»	ООО «УК «Домовладение» ул. Костычева, 64/1	3257045150/1163256060483 ; 4005019041 99/323402700000717; 323207444030/307325424600134; 3257078773/1213200001717 ; 3250501693/1073254005208
4761	контейнерная площадка	г. Брянск Советский район		ул. Крахмалева, 3	53.258448, 34.329272	Бетонное	19м2					5			0	0			4			1/7.8					ООО «ДЭЗИС» ООО УК «ЖЭК-2000» ООО «ЖЭУ-12» ООО «Чистоград»	ООО «БРЯНСКАЯ ЖИЛИЩНАЯ ИНИЦИАТИВА» ул. Крахмалева, 8	3257070830/1193256006756 ; 3257018887/1143256009082 ; 3250502915/1073254008233 ; 3250069515/1063250038972
4762	контейнерная площадка	г. Брянск Советский район		ул. Костычева, 64/1	53.260666, 34.333190	Асфальтовое	15м2					1			1	1,1											ООО «УК «Домовладение»	ООО Управляющая Компания «Квартал Плюс» ул. Крахмалева, 6, 6а, ООО «ДЭЗИС» ул. Костычева, 31, 33, 35, ООО «УК «Славянская» ул. Костычева, 31а, ООО «Домоуправление № 11» ул. Костычева, 29, 37	3250501478/1073254004647
4763	контейнерная площадка	г. Брянск Советский район		ул. Крахмалева, 8	53.257110, 34.335580	Асфальтовое	15м2					1			1	1,1											ООО «БРЯНСКАЯ ЖИЛИЩНАЯ ИНИЦИАТИВА»	ООО «УК «Славянская» ул. Костычева, 21, 23, 25, 27, 27а, ООО «БРЯНСКАЯ ЖИЛИЩНАЯ ИНИЦИАТИВА» ул. Костычева, 23/1	3257043273/1163256057909

4764	контейнерная площадка	г. Брянск Советский район		ул. Крахмалева, 6	53.255500, 34.332714	Грунтовое	6м2					1			0	0						1/7.8					ООО Управляющая Компания «Квартал Плюс» ООО «ДЭЗИС» ООО «УК «Славянская» ООО «Домоуправление № 11»	ООО УК «Агат» ул. Крахмалева, 55, 55к.1	3257017160/1143256006299 ; 3257070830/1193256006756 ; 3250527412/1113256020811 ; 3250063827/1053244148484
4765	контейнерная площадка	г. Брянск Советский район		ул. Костычева, 23	53.254217, 34.336133	Бетонное	15м2					8			3	0.8			4			1/7.8					ООО «УК «Славянская» ООО «БРЯНСКАЯ ЖИЛИЩНАЯ ИНИЦИАТИВА»	ООО УК «Комфортная среда» ул. Войстроченко, 6	3250527412/1113256020811 ; 3257043273/1163256057909
4766	контейнерная площадка	г. Брянск Советский район		ул. Крахмалева, 55/1	53.264390, 34.343120	Твердое	10м2					8			4	1,1			4								ООО УК «Агат»	ООО УК «Комфортная среда» ул. Горбатова, 41	3250516788/1103254015567
4767	контейнерная площадка	г. Брянск Советский район		ул. Войстроченко, 6	53.267720, 34.342030	Твердое	15м2					4			4	1,1											ООО УК «Комфортная среда»	ООО «Кварц» ул. Степная, 11	3257004059/1133256006476
4768	контейнерная площадка	г. Брянск Советский район		ул. Горбатова, 41	53.267967, 34.344206	Твердое	15м2					6			4	1,1			2								ООО УК «Комфортная среда»	ООО УК «Легион» ул. Степная, 13	3257004059/1133256006476
4769	контейнерная площадка	г. Брянск Советский район		ул. Степная, 11	53.272382, 34.344184	Твердое						7			7	6/1,1, 1/0,8											ООО «Кварц»	ООО «КОН» ул. Степная, 9. ООО «КАРКАС 32» ул. Степная, 9	3233000866/1023201102297
4770	контейнерная площадка	г. Брянск Советский район		ул. Степная, 13	53.271960, 34.342710	Твердое	15м2					6			6	0,8											ООО УК «Легион»	ООО «УК «ЛИРА» ул. Степная, 12	3257008663/1133256013285
4771	контейнерная площадка	г. Брянск Советский район		ул. Степная, 9	53.271790, 34.343330	Твердое	15м2					4			2	1,1			2								ООО «КОН» ООО «КАРКАС 32»	ООО «ОНИКС» ул. Бежицкая, 70	3234009420/1023201066811 ; 3257036653/1153256015440
4772	контейнерная площадка	г. Брянск Советский район		ул. Степная, 12	53.272691, 34.346537	Твердое	15м2					7			5	4/1,1, 1/0,8			2								ООО «УК «ЛИРА»	ООО УК «Комфортная среда» ул. Бежицкая,8к1, 8к2	3250533536/1123256017213
4773	контейнерная площадка	г. Брянск Советский район		ул. Бежицкая, 70	53.274890, 34.347030	Твердое	15м2					4			1	1,1			3								ООО «ОНИКС»	ООО «УК «Славянская» ул. Евдокимова, 5	3245515073/1143256007575
4774	контейнерная площадка	г. Брянск Советский район		ул. Бежицкая, 8/1	53.271679, 34.355374	Твердое	15м2					1			1	1,1											ООО УК «Комфортная среда»	ООО «Кварц» ул. Бежицкая, 1/1, ТСЖ «Союз» ул. Бежицкая, 1/2	3257004059/1133256006476
4775	контейнерная площадка	г. Брянск Советский район		ул. Евдокимова, 5	53.267990, 34.353146	Асфальтовое	15м2					1			1	1,1											ООО «УК «Славянская»	ООО УК «Комфортная среда» ул. Бежицкая, 1/3, 1/6, ИП Рублев Евгений Анатольевич ул. Бежицкая, 1/4. ИП Яценкова Светлана Викторовна ул. Бежицкая, ¼. ООО "НАЯНА"ул. Бежицкая, 1/4. ИП Барский Юрий Иванович ул. Бежицкая, 1/4. ИП Жалейко Дмитрий Алексеевичул. Бежицкая, 1/4. ИП Ватраль Елена Александровна ул. Бежицкая, 1/4. ИП Амельченко Екатерина Юрьевна ул. Бежицкая. 1/5	3250527412/1113256020811
4776	контейнерная площадка	г. Брянск Советский район		ул. Бежицкая, 1/1	53.268900, 34.351620	Асфальтовое	8м2					6			3	1,1			3								ООО «Кварц» ТСЖ «Союз»	ООО «УК «Терем» ул. Бежицкая, 1/7	3233000866/1023201102297 ; 3250065119/1063250004839

4777	контейнерная площадка	г. Брянск Советский район		Ул. Бежицкая, 1/3	53.+F179:AB179268039, 34.353236	Асфальтовое						4			0	0			3			1/7.8					ООО УК «Комфортная среда» ИП Рублев Евгений Анатольевич ИП Яненкова Светлана Викторовна ООО "НАЯНА" ИП Барский Юрий Иванович ИП Жалейко Дмитрий Алексеевич ИП Ватраль Елена Александровна ИП Амельченко Екатерина Юрьевна	ООО «УК «Домовладение» ул. Бежицкая, 1/8, 1/9	3257004059/1133256006476; 323306260852/314325632900079; 323500772428/304325409000168; 3257010888/1133256016332; 325501543819/312325634000090; 325004235821/321325600040751; 325001626834/309325417600030; 323407096221/
4778	контейнерная площадка	г. Брянск Советский район		ул. Бежицкая, 1/7	53.270190, 34.352040	Твердое	23м2					1			1	0,8											ООО «УК «Терем»	ООО «ДОМ-ПЛЮС» ул. Евдокимова, 10	3257049902/1173256000720
4779	контейнерная площадка	г. Брянск Советский район		ул. Бежицкая, 1/9	53.270180, 34.352180	Асфальтовое						2			2	1,1											ООО «УК «Домовладение»	ООО УК «МЕГАПОЛИС» ул. Горбатова, 45	3250501478/1073254004647
4780	контейнерная площадка	г. Брянск Советский район		ул. Евдокимова, 10	53.268422, 34.348396	Асфальтовое	14м2					4			4	0,8											ООО «ДОМ-ПЛЮС»	ООО «УК «Домовладение» ул. Евдокимова, 8	3232026276/1023201063500
4781	контейнерная площадка	г. Брянск Советский район		ул. Горбатова, 45	53.26896, 34.34656	Асфальтовое	15м2					2			2	1/1,1, 1/0,8											ООО УК «МЕГАПОЛИС»	ООО УК «Согласие» ул. Евдокимова, 2	3250521315/1113256000098
4782	контейнерная площадка	г. Брянск Советский район		ул. Евдокимова, 8	53.268380, 34.348329	Асфальтовое	9м2					4			4	0,8											ООО «УК «Домовладение»	ООО «КРЭС» ул. Дуки, 77	3250501478/1073254004647
4783	контейнерная площадка	г. Брянск Советский район		ул. Евдокимова, 2	53.266676, 34.352452	Асфальтовое	15м2					4			2	1,1			2								ООО УК «Согласие»	ООО «БРЯНСКАЯ ЖИЛИЩНАЯ ИНИЦИАТИВА» ул. 7-я Линия, 5, ООО УК «Гранд Сервис» ул. 7-я Линия, 4, ул. Дуки, 51, 53, дома блокированной застройки ул. Дуки, 55, 57, ООО «Чистоград» ул. 3-го Июля, 30, ул. Красина, 24	3257033490/1153256010930
4784	контейнерная площадка	г. Брянск Советский район		ул. Дуки, 77	53.265810, 34.351860	Асфальтовое	15м2					3			3	1,1											ООО «КРЭС»	ООО «УК «ВАШ ДОМ» пр-т Ленина, 101, ООО УК «Согласие» пр-т Ленина, 103, ул. Дуки, 1, МУП «Жилспецсервис» г. Брянска пр. Ленина, 101а, ООО «УК «Гранд Сервис» ул. Октябрьская, 114, 118	3257007998/1133256012262
4785	контейнерная площадка	г. Брянск Советский район		ул. Малыгина, 50	53.261971, 34.360816	Грунтовое	15м2					1			0	0						1/7.8					ООО «БРЯНСКАЯ ЖИЛИЩНАЯ ИНИЦИАТИВА» ООО «УК «Гранд Сервис» Дома блокированной застройки ООО Чистоград»	ООО УК «СОДРУЖЕСТВО» ул. Фокина, 32, ООО «УК ФОКИНА 38» ул. Фокина, 34, 36, ТСЖ «Фокина 38» Ул. Фокина, 38	3255502002/1083254001270; 3257075765/1203200004644; ; 3250069515/1063250038972

4786	контейнерная площадка	г. Брянск Советский район		пр-т Ленина, 101	53.253039, 34.374700	Бетонное	52м2					4			0	0			3			1/7.8					ООО «УК «ВАШ ДОМ» ООО УК «Согласие» МУП «Жилспецсервис» г. Брянска ООО «УК «Гранд Сервис»	ООО «ПрофГарант» ул. Фокина, 199	3257024922/1143256017739 ; 3257033490/1153256010930 ; 3250066190/1063250030084 ; 3257075765/1203200004644
4787	контейнерная площадка	г. Брянск Советский район		ул. Фокина, 32	53.243937, 34.360529	Асфальтовое	15м2					1			0	0						1/7.8					ООО УК «СОДРУЖЕСТВО» ООО «УК ФОКИНА 38» ТСЖ «Фокина 38»	ООО «УК Терем» ул. Фокина, 195	3257084304/1223200003817 ; 3257071658/1193256007900 ; 3257003802/1133256006047
4788	контейнерная площадка	г. Брянск Советский район		ул. Фокина, 199	53.259491, 34.339323	Асфальтовое	5м2					1			1	1,1										ООО «ПрофГарант»	ООО «КОН» ул. Фокина, 169	3257008092/1133256012416
4789	контейнерная площадка	г. Брянск Советский район		ул. Фокина, 195	53.258663, 34.340857	Асфальтовое	15м2					6			3	1,1			3							ООО «УК «Терем»	ООО УК «Голд Престиж» ул. Советская, 94, 100, МУП «Жилспецсервис» г. Брянска ул. Советская, 94а	3257049902/1173256000720
4790	контейнерная площадка	г. Брянск Советский район		ул. Фокина, 169	53.255560, 34.343620	Асфальтовое	7м2					4			2	1,1			2							ООО «КОН»	МУП «Жилспецсервис» г. Брянска ул. Советская, 93, ООО «ПРОМРЕСУРС» ул. Советская, 93, ООО «РУНЕКТ» ул. Советская, 93	3234009420/1023201066811
4791	контейнерная площадка	г. Брянск Советский район		ул. Советская, 94А	53.259460, 34.343360	Твердое	5м2					7			3	0,8			4							ООО УК «Голд Престиж» МУП «Жилспецсервис» г. Брянска	ООО «УК «Домовладение» 2-й пер. Советский, 7Б	3257057798/1173256011983 ; 3250066190/1063250030084
4792	контейнерная площадка	г. Брянск Советский район		ул. Советская, 93	53.259340, 34.340720	Грунтовое						1			1	0,8										МУП «Жилспецсервис» г. Брянска ООО «ПРОМРЕСУРС» ООО «РУНЕКТ»	ООО «КОН» ул. Советская, 62	3250066190/1063250030084 ; 3257066880/1193256001290 ; 3254500115/1073254002293
4793	контейнерная площадка	г. Брянск Советский район		2-й пер. Советский, 7Б	53.254640, 34.353150	Твердое	9м2					1			1	1,1										ООО «УК «Домовладение»	ООО СЭ «САКС» ул. Советская, 49/1, ул. Фокина, 102/1, МУП «Жилспецсервис» г. Брянска ул. Советская, 45	3250501478/1073254004647
4794	контейнерная площадка	г. Брянск Советский район		ул. Советская, 62	53.252520, 34.350910	Асфальтовое	9м2					2			2	1,1										ООО «КОН»	ООО УК «Покровская» ул. Советская, 50, 50а, ООО «БРЯНСКАЯ ЖИЛИЩНАЯ ИНИЦИАТИВА» ул. Советская, 50-Б, ТСЖ «Советская 52» ул. Советская, 52, ООО «УК Уютный Дом» ул. Советская, 34, ООО «Элит Сервис» Ул. Советская, 32а	3234009420/1023201066811

4795	контейнерная площадка	г. Брянск Советский район		ул. Советская, 49/1	53.25207, 34.34985	Асфальтовое	12м2					7			3	0,8			4								ООО СЭ «САКС» МУП «Жилспецсервис» г. Брянска	МУП «Жилспецсервис» г. Брянска ул. Горького, 30а, непосредственное управление (т/о ООО УК «Альфа») ул. Горького, 30, ООО «АРТЛИРА» ул. Горького, 32/26, ТСЖ «Проспект» пр-т Ленина, 28/1, Брянский ЦНТИ – филиал ФГБУ» РЭА» Минэнерго России ул. Горького, 30	3250510271/1093254002335; 3250066190/1063250030084
4796	контейнерная площадка	г. Брянск Советский район		ул. Советская, 50	53.251536, 34.351873	Бетонное	12м2					6			4	0,8			2								ООО УК «Покровская» ООО «БРЯНСКАЯ ЖИЛИЩНАЯ ИНИЦИАТИВА ТСЖ «Советская 52» ООО «УК Уютный Дом» ООО «Элит Сервис»	ООО «ДЭЗИС» пр. Ленина, 30, АО «ЧИП И ДИП» пр. Ленина, 30, ИП Романенко Наталья Васильевна пр-т Ленина, 30, ИП Черемисин Павел Андреевич пр-т Ленина, 30	3257071376/1193256007515; 3257043273/1163256057909; 3234035808/1033265004706; 3257005285/1133256008192; 3257069497/1193256004908
4797	контейнерная площадка	г. Брянск Советский район		ул. Горького, 30	53.245140, 34.367330	Асфальтовое	9м2					2			2	0,8											МУП «Жилспецсервис» г. Брянска непосредственное управление (т/о ООО УК «Альфа») ООО «АРТЛИРА» ТСЖ «Проспект» Брянский ЦНТИ – филиал ФГБУ» РЭА» Минэнерго России	ООО «Радуга» ул. Фокина, 20, ООО УК «Покровская» ул. Луначарского, 45/9, ул. Фокина, 18, 22	3250066190/1063250030084; 3257075116/1203200003654; 3257071721/1193256008010; 3234047828/1023202743277; 3234009364/1023202736644
4798	контейнерная площадка	г. Брянск Советский район		пр-т Ленина, 30	53.245747, 34.367558	Асфальтовое						1			1	0,8											ООО «ДЭЗИС» АО «ЧИП И ДИП» ИП Романенко Наталья Васильевна ИП Черемисин Павел Андреевич	ООО «Радуга» ул. Фокина, 58, 62, непосредственное управление ул. Фокина, 60, ООО УК «Покровская» ул. Советская, 9	3257070830/1193256006756; 7729108750/1027700271807; 3255011112303/319325600048802; 463234425564/314463203800028
4799	контейнерная площадка	г. Брянск Советский район		ул. Фокина, 20	53.240790, 34.367170	Грунтовое	10м2					1			0	0							1/7.8				ООО «Радуга» ООО УК «Покровская»	ООО УК «Агат» ул. Фокина, 95, АО «ТАНДЕР» ул. Фокина, 95	3257054726/1173256007462; 3257071376/1193256007515
4800	контейнерная площадка	г. Брянск Советский район		ул. Фокина, 58 (60, 62)	53.246080, 34.355425	Бетонное	6м2					2			2	0,8											ООО «Радуга» Непосредственное управление ООО УК «Покровская»	ООО «КОН» ул. Фокина, 125	3257054726/1173256007462; -; 3257071376/1193256007515
4801	контейнерная площадка	г. Брянск Советский район		ул. Фокина, 95	53.246891, 34.351704	Твердое	10м2					3			3	1,1											ООО УК «Агат» АО «ТАНДЕР»	МУП «Жилспецсервис» г. Брянска ул. Набережная, 1в, 1д, ООО «Радуга» ул. Набережная, 1а, 1Б, 1е, ООО «АртТех» ул. Набережная, 1г	3250516788/1103254015567; 2310031475/1022301598549

4802	контейнерная площадка	г. Брянск Советский район		ул. Фокина, 125	53.249290, 34.350130	Асфальтовое	10м2					5			3	1,1			2								ООО «КОН»	МУП «Жилспецсервис» г. Брянска ул. Калинина, 36, ООО «ИНГРАД» ул. Калинина, 38	3234009420/1023201066811
4803	контейнерная площадка	г. Брянск Советский район		ул. Набережная, 1В	53.234317, 34.369986	Асфальтовое	4м2					6			3	0,8			3								МУП «Жилспецсервис» г. Брянска ООО «Радуга» ООО «АртТех»	МУП «Жилспецсервис» г. Брянска ул. Набережная, 8, ООО «Радуга» ул. Урицкого, 2а ООО «ИНГРАД» ул. Набережная, 6	3250066190/1063250030084 ; 3257054726/1173256007462 ; 3245512361/1133256011778
4804	контейнерная площадка	г. Брянск Советский район		ул. Калинина, 38	53.233730, 34.368110	Асфальтовое	4м2					1			1	0,8											МУП «Жилспецсервис» г. Брянска ООО «ИНГРАД»	ООО «Современный город» ул. Красноармейская, 38, 42	3250066190/1063250030084 ; 3257080934/1213200004632
4805	контейнерная площадка	г. Брянск Советский район		ул. Урицкого, 2а	53.236540, 34.370970	Грунтовое	4м2					5			2	1,1			3								МУП «Жилспецсервис» г. Брянска ООО «Радуга» ООО «ИНГРАД»	МУП «Жилспецсервис» г. Брянска ул. Красноармейская, 67	3250066190/1063250030084 ; 3257054726/1173256007462 ; 3257080934/1213200004632
4806	контейнерная площадка	г. Брянск Советский район		ул. Красноармейская, 38	53.234522, 34.357792	Асфальтовое	15м2					4			4	1,1											ООО «Современный город»	ООО УК «ПОКРОВСКАЯ» пр-т Ленина, 4в, 6а, 6б, 6в, 8, МУП «Жилспецсервис» г. Брянска пр-т Ленина, 8а	3257003545/1133256005706
4807	контейнерная площадка	г. Брянск Советский район		ул. Красноармейская, 67	53.239125, 34.345393	Твердое						1			1	0,8											МУП «Жилспецсервис» г. Брянска	ООО «УК «ВАШ ДОМ» ул. Грибоедова, 1, ул. Емлютина, 34, ООО УК «Вектор» пр-т Ленина, 10, ООО УК «Годд Престиж» пр-т Ленина, 12	3250066190/1063250030084
4808	контейнерная площадка	г. Брянск Советский район		пр-т Ленина, 6/8	53.236540, 34.357340	Бетонное	4м2					5			2	1,1			3								ООО УК «Покровская» МУП «Жилспецсервис» г. Брянска	ООО УК «Агат» пр-т Ст. Димитрова, 67, 67к1, 67к2, 67к3, ООО «АВЕНТА» пр-т Ст. Димитрова, 65, ООО «Твой мир» пр-т Ст. .Димитрова, 65	3257071376/ 1193256007515; 3250066190/ 1063250030084
4809	контейнерная площадка	г. Брянск Советский район		пр-т Ленина, 12	53.238060, 34.359000	Грунтовое	10м2					6			0	0			5				1/7.8				ООО «УК «ВАШ ДОМ» ООО УК «Вектор» ООО УК «Годд Престиж»	ООО УК «Агат» пр-т Ст.Димитрова, 67к5, 67к6	3257024922/1143256017739 ; 3257029127/1153256004758 ; 3257057798/1173256011983
4810	контейнерная площадка	г. Брянск Советский район		пр-т Станке Димитрова, 67	53.227494, 34.322087	Асфальтовое	30м2					6			0	0			3				3/7.8				ООО УК «Агат» ООО «АВЕНТА» ООО «Твой мир»	МУП «Жилспецсервис» г. Брянска пр-т Ст. Димитрова, 69	3250516788/1103254015567 ; 3232020147/1023201069121 ; 3257081448/1213200005391

4811	контейнерная площадка	г. Брянск Советский район		пр-т Станке Димитрова, 67/5	53.227095, 34.324202	Асфальтовое	10м2					5			5	1,1											ООО УК «Агат»	ООО «УК Уютный Дом» пр-т Ст. Димитрова, 55В	3250516788/1103254015567
4812	контейнерная площадка	г. Брянск Советский район		пр-т Станке Димитрова, 69	53.225170, 34.321080	Асфальтовое						2			2	0,8											МУП «Жилспецсервис» г. Брянска	МУП «Жилспецсервис» г. Брянска пр-т Станке Димитрова, 60	3250066190/1063250030084
4813	контейнерная площадка	г. Брянск Советский район		пр-т Станке Димитрова, 55В	53.232940, 34.328770	Асфальтовое	5м2					1			1	1,1											ООО «УК Уютный Дом»	ООО ОЦ «ДивноГрад» ул. Луначарского. 7а	3257005285/1133256008192
4814	контейнерная площадка	г. Брянск Советский район		пр-т Станке Димитрова, 60	53.238870, 34.327320	Твердое						1			1	0,8											МУП «Жилспецсервис» г. Брянска	ООО «ПрофГарант» ул. Красноармейская. 130	3250066190/1063250030084
4815	контейнерная площадка	г. Брянск Советский район		ул. Луначарского, 7а	53.231350, 34.356340	Асфальтовое	11м2					2			2	1,1											ООО ОЦ «ДивноГрад»	ул. Дуки. 70 (непосред. управление)	3250506807/1083254009453
4816	контейнерная площадка	г. Брянск Советский район		ул. Красноармейская. 130	53.244490, 34.340190	Асфальтовое	11м2					3			3	1,1											ООО «ПрофГарант»	ООО «УК «Славянская» ул. Дуки. 58а	3257008092/1133256012416
4817	контейнерная площадка	г. Брянск Советский район		ул. Дуки, 70	53.265307, 34.360841	Бетонное	3м2					1			1	0,8											Непосредственное управление	ООО «КОН» ул. Дуки, 58	-
4818	контейнерная площадка	г. Брянск Советский район		ул. Дуки, 58а	53.262765, 34.362579	Твердое	15м2					2			2	1,1											ООО «УК «Славянская»	ООО «Домоуправление № 11» ул. Бр. Фронта, 22к1, 22	3250527412/1113256020811
4819	контейнерная площадка	г. Брянск Советский район		ул. Дуки, 58	53.262918, 34.362837							4			2	1,1				2							ООО «КОН»	ООО УК «К.У.Б.» ул. Романа Брянского, 31, 33, 35	3234009420/1023201066811
4820	контейнерная площадка	г. Брянск Советский район		ул. Брянского Фронта, 22 к 1	53.260263, 34.314252	Бетонное	15м2					4			0	0				3			1/7.8				ООО «Домоуправление № 11»	ООО «УК «Терем» ул. Бр. Фронта, 28 к. 1, 28к.2, ООО «КОН» ул. Романа Брянского, 25	3250063827/1053244148484
4821	контейнерная площадка	г. Брянск Советский район		ул. Романа Брянского, 31	53.262735, 34.309565	Бетонное	15м2					4			0	0				3			1/7.8				ООО УК «К.У.Б.»	ООО «КОН» ул. Р. Брянского, 19, ООО СЭ «САКС» ул. Р. Брянского, 21	3257066591/1193256001047
4822	контейнерная площадка	г. Брянск Советский район		ул. Брянского Фронта, 28к1	53.261732, 34.311553	Асфальтовое	10м2					6			6	1,1											ООО «УК «Терем» ООО «КОН»	ООО СЭ «САКС» ул. Р. Брянского, 13/1, 15	3257049902/1173256000720 ; 3250510271/1093254002335
4823	контейнерная площадка	г. Брянск Советский район		ул. Романа Брянского, 19	53.262843 34.313328	Асфальтовое	5м2					3			3	1,1											ООО «КОН» ООО СЭ «САКС»	ООО УК «Комфортная среда» ул. Р. Брянского, 2, 2к1	3250510271/1093254002335 ; 3234009420/1023201066811
4824	контейнерная площадка	г. Брянск Советский район		ул. Романа Брянского, 13/1	53.262590, 34.314640	Асфальтовое	5м2					2			2	1,1											ООО СЭ «САКС»	ООО «КОН» ул. Р. Брянского, 14	3250510271/1093254002335

4825	контейнерная площадка	г. Брянск Советский район		ул. Романа Брянского, 2/1	53.26191, 34.32248	Асфальтовое	15м2					4			0	0			3			1/7.8					ООО УК «Комфортная среда»	ООО «УК «ЦЕНТР» ул. Авиационная, 23, ТСН «Теплый дом» ул. Авиационная, 25, ООО «КОН» ул. Счастливая, 5	3257004059/1133256006476
4826	контейнерная площадка	г. Брянск Советский район		ул. Романа Брянского, 14	53.26467, 34.31737	Асфальтовое	6м2					4			2	1,1			2								ООО «КОН»	ООО «УК «Терем» ул. Вильямса, 4	3234009420/1023201066811
4827	контейнерная площадка	г. Брянск Советский район		ул. Авиационная, 25	53.266543, 34.319617	Асфальтовое	15м2					8			5	5/1,1, 1/0,8			3								ООО «УК «ЦЕНТР» ТСН Теплый дом» ООО «КОН»	ООО «Современный город» пер. 2-й Спартаковский, 22	3255507498/1093254006560 ; 3257044929/1163256060230 ; 3234009420/1023201066811
4828	контейнерная площадка	г. Брянск Советский район		ул. Вильямса, 4	53.251378, 34.342995	Бетонное	11м2					4			2	1,1			2								ООО «УК «Терем»	ООО УК «Согласие» ул. Советская, 13, 15, ул. Фокина, 66, 72, ООО «АртТех» ул. Фокина, 68, ООО «УК «ВАШ ДОМ» ул. Фокина, 70	3250501478/1073254004647
4829	контейнерная площадка	г. Брянск Советский район		пер. 2-й Спартаковский, 22	53.228870, 34.328910	Твердое	9м2					2			2	0,8											ООО «Современный город»	ООО «УК «Домовладение» ул. Дуки, 54	3257003545/1133256005706
4830	контейнерная площадка	г. Брянск Советский район		ул. Советская, 13-15	53.24761, 34.35396	Бетонное	15м2					6			4	0,8			2								ООО УК «Согласие» ООО «АртТех» ООО «УК «ВАШ ДОМ»	ООО «УК «Домовладение» пр-т Ст. Димитрова, 64, 64а	3257033490/1153256010930 ; 3245512361/1133256011778 ; 3257024922/1143256017739
4831	контейнерная площадка	г. Брянск Советский район		ул. Дуки, 54	53.262232, 34.362882	Твердое	10м2					1			1	1,1											ООО «УК «Домовладение»	ТСН «Высотка-2» ул. Красноармейская, 39	3250501478/1073254004647
4832	контейнерная площадка	г. Брянск Советский район		пр-т Станке Димитрова, 64а	53.238570, 34.325670	Твердое	12м2					5			5	1,1											ООО «УК «Домовладение»	МУП «Жилспецсервис» г. Брянска ул. Калинина, 75, ООО ЧОП «С.О.Б.Р.» ул. Калинина, 75, ООО «ЦБ «ЭЛСЕЯ» ул. Калинина, 75	3250501478/1073254004647
4833	контейнерная площадка	г. Брянск Советский район		ул. Красноармейская, 39	53.235801, 34.350904	Твердое	9м2					3			3	1,1											ТСН «Высотка-2»	МУП «Жилспецсервис» г. Брянска ул. Калинина, 121	3257030651/1153256006870
4834	контейнерная площадка	г. Брянск Советский район		ул. Калинина,75	53.235231, 34.368277	Асфальтовое						1			1	0,8											МУП «Жилспецсервис» г. Брянска ООО ЧОП «С.О.Б.Р.» ООО « ЦБ «ЭЛСЕЯ»	ООО «СЭ САКС» ул. Брянского Фронта, 30	3250066190/1063250030084 ; 3234052730/1033265030567 ; 3234033039/1023202739427

4835	контейнерная площадка	г. Брянск Советский район		ул. Калинина, 121	53.243740, 34.373110	Твердое						7			3	0,8			4								МУП «Жилспецсервис» г. Брянска	МУП «Жилспецсервис» г. Брянска ул. Фрунзе, 80 «УК «Рубин» ул. Фрунзе, 70, 72, 74, 76, 78, 82, 86 ООО «Чистоград» ул. Фрунзе, 88	3250066190/1063250030084
4836	контейнерная площадка	г. Брянск Советский район		ул. Брянского Фронта, 30	53.260055, 34.311649	Асфальтовое	15м2					1			1	1,1											ООО «СЭ САКС»	ООО «ЖЭУ-12» ул. Крахмалева, 5, 7, ООО «УК «Славянская» ул. Крахмалева, 9. ул. Костычева, 41/2. МУП «Жилспецсервис» г. Брянска ул. Костычева, 41/1	3250510271/1093254002335
4837	контейнерная площадка	г. Брянск Советский район		ул. Фрунзе, 80	53.218586, 34.324479	Асфальтовое	9м2					1			0	0					1/7.8					МУП «Жилспецсервис» г. Брянска ООО «УК «Рубин» ООО «Чистоград»	ООО УК «Гарант Комфорт» ул. О.С. Визнюка, 20	3250066190/1063250030084 ; 3245514898/1143256006816 ; 3250069515/1063250038972
4838	контейнерная площадка	г. Брянск Советский район		ул. Крахмалева, 9	53.259131, 34.332422	Бетонное	14м2					7			3	0.8			3		1/7.8					ООО «ЖЭУ-12» ООО «УК «Славянская» МУП «Жилспецсервис» г. Брянска	ООО УК «Гарант Комфорт» ул. им. И. Иванова. 1. 3	3250502915/1073254008233 ; 3250527412/1113256020811 ; 3250066190/1063250030084
4839	контейнерная площадка	г. Брянск Советский район		ул. О.С. Визнюка, 20	53.272904, 34.34067 ; 53.27297 , 34.34075 ; 53.27301 , 34.34068 ; 53.27301 , 34.34075	Бетонное	14м2					2			2	0,8										ООО УК «Гарант Комфорт»	ООО УК «Гарант Комфорт» ул. им. А.Ф. Войстроченко.8	3257060550/1183256002698
4840	контейнерная площадка	г. Брянск Советский район		ул. им. И. Иванова, 3	53.273506, 34.344124	Бетонное	14м2					5			3	0,8			2							ООО УК «Гарант Комфорт»	ООО СЭ «САКС» ул. Степная, 2В	3257060550/1183256002698
4841	контейнерная площадка	г. Брянск Советский район		ул. им. А.Ф. Войстроченко, 8	53.269108, 34.339038	Бетонное	14м2					6			4	1,1			2							ООО УК «Гарант Комфорт»	ТСН «Набережная 1» ул. Набережная, 1	3257060550/1183256002698
4842	контейнерная площадка	г. Брянск Советский район		ул. Степная, 2В	53.270821, 34.346764	Бетонное	8м2					3			3	0,8										ООО СЭ «САКС»	ООО «УК» Домовладение» ул. 7-я Линия, 17	3250510271/1093254002335
4843	контейнерная площадка	г. Брянск Советский район		ул. Набережная, 1	53.234531, 34.369944	Бетонное	8м2					1			1	1,1										ТСН «Набережная 1»	ООО УК «Гарант комфорт» ул. О.С.Визнюка, 18	3257032850/1153256010126
4844	контейнерная площадка	г. Брянск Советский район		ул. 7-я Линия, 17	491721.24,2174993.63; 491720.2 1,2174992.64; 491722.88,174990 .59; 491721.24,2174993.63	Бетонное	8м2					2			2	0,8										ООО «УК» Домовладение»	ООО УК «Гарант комфорт» ул. И. Иванова. 5, 7, 9	3250501478/1073254004647

4845	контейнерная площадка	г. Брянск Советский район		ул. О.С.Визнюка, 18	53.273458, 34.339784; 53.273404, 34.339888; 53.273375, 34.339847; 53.273424, 34.339730	Бетонное	14м2					2			2	0,8												ООО УК «Гарант комфорт»	3257007998/1133256012262	3257060550/1183256002698
4846	контейнерная площадка	г. Брянск Советский район		ул. И. Иванова, 5	53.274224; 34.340682; 53.274253; 34.340076; 53.274272634.340757; 53.274285 4, 34.340623	Бетонное	23м2					4			4	1,1												ООО УК «Гарант комфорт»		3257060550/1183256002698
4847	контейнерная площадка	г. Брянск Советский район		ул. Горбатова, 18	53.268200, 34.334770 (левая сторона)	Твердое						4			4	1,1												ООО «КРЭС»	ООО «КРЭС» ул. Горбатова, 20, 22	ООО «КРЭС» ул. Горбатова, 18
					53.264861, 34.343528 (правая сторона)	Твердое						2			2	1,1													ООО «КРЭС» ул. Горбатова, 24	
4848	контейнерная площадка	г. Брянск Советский район		ул. Горбатова, 20	53.267580, 34.346330	Твердое						6			4	1,1			2									ООО «КРЭС»	ООО «КОН» пер. 2-й Советский, 1	3257007998/1133256012262
4849	контейнерная площадка	г. Брянск Советский район		ул. Горбатова, 24	53.267844, 34.348075	Твердое						5			5	0,8												ООО «КРЭС»	ООО «УК ГРИНВУД» ул. Степная, 18, 22, 28, 30	3257007998/1133256012262
4850	контейнерная площадка	г. Брянск Советский район		пер. 2-й Советский, 1	53.253350, 34.351280	Твердое						2			2	0,8												ООО «КОН»	ООО «ПрофГарант» ул. Трудовая, 5	3234009420/1023201066811
4851	контейнерная площадка	г. Брянск Советский район		ул. Степная, 28	53.277230, 34.348950	Твердое						1			0	0					1/7.8							ООО «УК ГРИНВУД»	ТСЖ «Петровское» ул. Ямская, д. 23	3257063865/1183256007351
4852	контейнерная площадка	г. Брянск Советский район		ул. Трудовая, 5	53.24998, 34.35511	Твердое						2			2	0,8												ООО «ПрофГарант»	ООО «УК «Домовладение» ул. Визинока, 12	3257008092/1133256012416
4853	контейнерная площадка	г. Брянск Советский район		ул. Ямская, 23	53.251340, 34.376871	Твердое						1			1	1,1												ТСЖ «Петровское»	ООО «УК «Домовладение» ул. Визинока, 14	3234041657/1033265008314
4854	контейнерная площадка	г. Брянск Советский район		ул. им. О.С. Визинока, 12	53.271000, 34.338470	Твердое						5			5	0,8												ООО «УК «Домовладение»	ООО «УК «Домовладение» ул. Бежицкая, 70б	3250501478/1073254004647
4855	контейнерная площадка	г. Брянск Советский район		ул. им. О.С. Визинока, 14	53.271256, 34.338700	Твердое						3			3	0,8												ООО «УК «Домовладение»	ООО «КРЭС» ул. Бежицкая, 39	3250501478/1073254004647
4856	контейнерная площадка	г. Брянск Советский район		ул. Бежицкая, 70б	53.274971, 34.347994	Твердое						5			2	0,8			3									ООО «УК «Домовладение»	ООО «УК «Домовладение» ул. В. Сафроновой, 74	3250501478/1073254004647
4857	контейнерная площадка	г. Брянск Советский район		ул. Бежицкая, 39	53.274901, 34.345694	Асфальтовое						1			1	1,1												ООО «КРЭС»	ООО «КРЭС» ул. Степная, 2Б	3257007998/1133256012262
4858	контейнерная площадка	г. Брянск Советский район		ул. Вали Сафроновой, 74	53.262640, 34.370230	Асфальтовое						1			1	0,8												ООО «УК «Домовладение»	ООО «УК «Славянская» ул. Горбатова, 33	3250501478/1073254004647

4859	контейнерная площадка	г. Брянск Советский район		ул. Степная, 2Б	53.270135, 34.345760	Асфальтовое						3			3	0,8											ООО «КРЭС»	непосредств. Управление т/о ООО УК «Альфа» ул. Красноармейская, 89, 83, ИП Максаков Сергей Михайлович ул. Красноармейская, 83	3257007998/1133256012262
4860	контейнерная площадка	г. Брянск Советский район		ул. Горбатова, 33	53.263800, 34.336446	Асфальтовое						4			2	1,1			2								ООО «УК «Славянская»	ООО «УК «ЦЕНТР» ул. Красноармейская, 119	3250527412/1113256020811
4861	контейнерная площадка	г. Брянск Советский район		ул. Красноармейская, 89	53.241990, 34.342590	Асфальтовое						2			2	0,8											непосредственное управление (т/о ООО УК «Альфа» ИП Максаков Сергей Михайлович	ООО «Дом Классик» пр-т Ленина, 5	-: (3257075116/120320000365 4); 323201196007/306325501700065
4862	контейнерная площадка	г. Брянск Советский район		ул. Красноармейская, 119	53.254826, 34.326869	Твердое						1			1	0,8											ООО «УК «ЦЕНТР»	ТСЖ «Ковчег» ул. Фокина, 27/43	3250527451/1113256020899
4863	контейнерная площадка	г. Брянск Советский район		пр-т Ленина, 5	53.236709, 34.355405	Твердое						1			1	1,1											ООО «Дом Классик»	ООО «УК «Домовладение» ул. им. А.Ф.Войстроченко, 3	3257076078/1203200005040
4864	контейнерная площадка	г. Брянск Советский район		ул. Фокина, 27/43	53.240140, 34.365991	Твердое						1			1	1,1											ТСЖ «Ковчег»	ООО «Современный город» пер. Иванюты, 11	3250507751/1083254012709
4865	контейнерная площадка	г. Брянск Советский район		ул. им. А.Ф. Войстроченко, 3	53.267025, 34.339459	Твердое						2			2	1,1											ООО «УК «Домовладение»	ООО «НОВА» р-т Станке Димитрова, 100 (а, б, в, г, д, е)	3250501478/1073254004647
4866	контейнерная площадка	г. Брянск Советский район		пер. Иванюты, 11	53.232926, 34.360819	Твердое						1			1	1,1											ООО «Современный город»	ООО «УК Уютный Дом» ул. Горбатова, 10	3257003545/1133256005706
4867	контейнерная площадка	г. Брянск Советский район		пр-т Станке Димитрова, 100а	53.225516, 34.314408	Твердое						2			2	1,1											ООО «НОВА»	ООО «УК «Аэропорт» ул. О.С. Визинюка, 8	3257081536/1213200005523
4868	контейнерная площадка	г. Брянск Советский район		ул. Горбатова, 10	53.26283, 34.33715	Бетонное	9м2					7			4	1,1			3								ООО «УК Уютный Дом»	ООО «УК «Аэропорт» ул. О.С. Визинюка, 10	3257005285/1133256008192
4869	контейнерная площадка	г. Брянск Советский район		ул. О.С. Визинюка, 8	53.267734, 34.333512	Твердое						1			1	0,8											ООО «УК «Аэропорт»	ТСН «Соловьи» ул. Дуки, 63	3257045150/1163256060483
4870	контейнерная площадка	г. Брянск Советский район		ул. О.С. Визинюка, 10	53.268803, 34.334448	Асфальтовое	10м2					1			1	0.8											ООО «УК «Аэропорт»	ООО СЭ «САКС» ул. Горбатова, 45а, 47	3257045150/1163256060483
4871	контейнерная площадка	г. Брянск Советский район		ул. Дуки, 63	53.266190, 34.357840	Асфальтовое						7			5	0,8			2								ТСН «Соловьи»	ООО УК «Гарант комфорт» ул. Советская, 122	3257066432/1193256000860
4872	контейнерная площадка	г. Брянск Советский район		ул. Горбатова, 45а	53.26943, 34.34690; 53.26941 34.34683; 53.26944, 34.34692; 53.26950, 34.34682	Асфальтовое	6,5м2					4			4	0,8											ООО СЭ «САКС»	ООО УК «Гарант комфорт» ул. О.Н. Строкина, 1	3250510271/1093254002335

4873	контейнерная площадка	г. Брянск Советский район		ул. Советская, 122	53.26889 ; 34.32995 : 53.26888 ; 34.32998 : 53.26886 ; 34.32994 : 53.26888 ; 34.32987	Бетонное	23,4м2					4			4	1,1											ООО УК «Гарант комфорт»	ООО «УК «Славянская» ул. О.Н. Строкина, 2	3257060550/1183256002698
4874	контейнерная площадка	г. Брянск Советский район		ул. О.Н. Строкина, 1	53.268445, 34.343355	Твердое						5			3	0,8			2								ООО УК «Гарант комфорт»	ООО УК «Гарант комфорт» ул. О.Н. Строкина, 3	3257060550/1183256002698
4875	контейнерная площадка	г. Брянск Советский район		ул. О.Н. Строкина, 2	53.26890, 34.34478	Асфальтовое						4			0	0			3			1/7.8					ООО «УК «Славянская»	ООО УК «Гарант комфорт» ул. О.Н. Строкина, 6	3250527412/1113256020811
4876	контейнерная площадка	г. Брянск Советский район		ул. О.Н. Строкина, 3	53.268266, 34.341464	Асфальтовое						5			5	1,1											ООО УК «Гарант комфорт»	ООО УК «Гарант комфорт» ул. О.Н. Строкина, 7	3257060550/1183256002698
4877	контейнерная площадка	г. Брянск Советский район		ул. О.Н. Строкина, 6	53.270060, 34.343050	Асфальтовое						6			6	0,8											ООО УК «Гарант комфорт»	ООО УК «Гарант комфорт» ул. О.Н. Строкина, 8	3257060550/1183256002698
4878	контейнерная площадка	г. Брянск Советский район		ул. О.Н. Строкина, 7	53.270356, 34.339947	Твердое						3			3	1,1											ООО УК «Гарант комфорт»	ООО «Великан» ул. Счастливая, 3	3257060550/1183256002698
4879	контейнерная площадка	г. Брянск Советский район		ул. О.Н. Строкина, 8	53.271338; 34.33999 : 53.271458; 34.34019 : 53.271391; 34.340162; 53.271143; 34.33990	Асфальтовое	12,5м2					3			3	0,8											ООО УК «Гарант комфорт»	ООО СЭ «САКС» ул. Ильи Иванова, 3а	3257060550/1183256002698
4880	контейнерная площадка	г. Брянск Советский район		ул. Счастливая, 3	2172479.67,492137.11; 2172477.60,492137.86;2172476.21,492134.02;2172478.37,492133.41	Твердое	8м2					3			3	1,1											ООО «Великан»	непосредственное управление ул. Ямская, 10, непосредственное управление ООО «Радуга» (т/о) ул. Ямская, 17, БРЯНСКАЯ ОО ВОС ул. Ямская, 21/1	3257081938/1223200000187
4881	контейнерная площадка	г. Брянск Советский район		ул. Ильи Иванова, 3а	53.273555; 34.343706; 53.273554; 34.343724; 53.273549; 34.343716; 53.273554; 34.343693	Асфальтовое	5,27м2					2			2	1,1											ООО СЭ «САКС»	ООО «Чистоград» ул. 7 Линия, 15	3250510271/1093254002335
4882	контейнерная площадка	г. Брянск Советский район		ул. Ямская, 21/1	53.251149, 34.376699	Твердое						4			4	0,8											непосредственное управление непосредственное управление ООО «Радуга» (т/о) БРЯНСКАЯ ОО ВОС	ООО «КРЭС» ул. им. А.М. Рекункова, 4, 6	-; 3257054726/1173256007462 ; 3234013730/1023200003441
4883	контейнерная площадка	г. Брянск Советский район		ул. 7 Линия, 15	53.263060, 34.356500	Твердое						1			1	0,8											ООО «Чистоград»	ООО «УК «Домовладение» ул. Дуки, 42	3250069515/1063250038972

4884	контейнерная площадка	г. Брянск Советский район		ул. им. А.М. Рекункова, 6	53.266688, 34.349539	Твердое						4			4	0,8											ООО «КРЭС»	ТСН «Дуки, 62» Ул. Дуки, 62, ТСН «ЖК Дуки 64» ул. Дуки, 64, 64/1, 64/2, 64/3	3257007998/1133256012262
4885	контейнерная площадка	г. Брянск Советский район		ул. Дуки, 42	53.260560, 34.368920	Твердое						5			3	1,1			2								ООО «УК «Домовладение»	ООО УК «Легион» ул. Некрасова, 2	3250501478/1073254004647
4886	контейнерная площадка	г. Брянск Советский район		ул. Дуки, 62/64	53.264403, 34.362698	Твердое						8			4	0,8			4								ТСН «Дуки, 62» ТСН «ЖК Дуки 64»	Непосредственное управление (т/о МУП «Жилспецсервис» г. Брянска) ул. Покровская Гора, 3, ООО УК «Мастер ЖКХ» ул. Покровская Гора, 9	3257048585/1163256064971 3257048948/1163256065390
4887	контейнерная площадка	г. Брянск Советский район		ул. Некрасова, 2	53.256120, 34.374450	Твердое						2			2	0.65											ООО УК «Легион»	ООО УК «Согласие» ул. Ромашина, 1а, ул. Советская, 1	3257008663/1133256013285
4888	контейнерная площадка	г. Брянск Советский район		ул. Покровская Гора, 9	53.247140, 34.374800	Твердое						6			2	0,8			4								Непосредственное управление (т/о МУП «Жилспецсервис» г. Брянска ООО УК «Мастер ЖКХ»	МУП «Жилспецсервис» г. Брянска ул. Советская, 55, непосредственное управление ул. Советская, 57	- (3250066190/1063250030084) 3257028606/1153256004098
4889	контейнерная площадка	г. Брянск Советский район		ул. Ромашина, 1а	53.244096, 34.358440	Твердое						1			1	1,1											ООО УК «Согласие»	непосредственное управление (т/о ООО УК «Гермес») ул. Советская, 59, 63, непосредственное управление ул. Советская, 61	3257033490/1153256010930
4890	контейнерная площадка	г. Брянск Советский район		ул. Советская, 57	53.253268, 34.348488	Твердое						1			1	0,8											МУП «Жилспецсервис» г. Брянска Непосредственное управление	ООО «УК ИМПУЛЬС» ул. Советская, 69	3250066190/1063250030084 ; -
4891	контейнерная площадка	г. Брянск Советский район		ул. Советская, 59 (61-63)	53.253901, 34.347673	Твердое						3			1	0,8			2								непосредственное управление (т/о ООО УК «Гермес») непосредственное управление	ООО «ПрофГарант» ул. Тютчева, 1	- (3257065598/1183256009892); -
4892	контейнерная площадка	г. Брянск Советский район		ул. Советская, 69	53.254669, 34.346645	Твердое						3			1	0,8			2								ООО «УК ИМПУЛЬС»	ООО УК «Мастер ЖКХ» ул. Фокина, 143а, ООО УК «Гермес» ул. Фокина, 141б, ул. Фокина, 141а, ООО «УК ИМПУЛЬС» ул. Фокина, 141	3257072115/1193256008593

4893	контейнерная площадка	г. Брянск Советский район		ул. Тютчева, 1	53.254631, 34.345477	Твердое						5			2	1,1			3								ООО «ПрофГарант»	ООО УК «Согласие» ул. Фокина, 43	3257008092/1133256012416
4894	контейнерная площадка	г. Брянск Советский район		ул. Фокина, 143а	53.251864, 34.346832	Твердое						3			3	0,8											ООО УК «Мастер ЖКХ» ООО УК «Гермес» ООО «УК ИМПУЛЬС»	Непосредственное управлениеул. Фокина, 93	3257028606/1153256004098 ; 3257065598/1183256009892 ; 3257072115/1193256008593
4895	контейнерная площадка	г. Брянск Советский район		ул. Фокина, 43	53.241990, 34.361110	Твердое						1			1	0,8											ООО УК «Согласие»	ООО «УК «Аэропорт» ул. им. Н.М. Грибачева, 3	3257033490/1153256010930
4896	контейнерная площадка	г. Брянск Советский район		ул. Фокина, 93	53.246843, 34.352896	Твердое										1,1											Непосредственное управление	ООО «УК «Аэропорт» ул. им. Н.М. Грибачева, 5	-
4897	контейнерная площадка	г. Брянск Советский район		ул. им. Н.М. Грибачева, 3	53.266950, 34.336740	Твердое						4			1	1,1			3								ООО «УК «Аэропорт»	ООО «УК «Аэропорт» ул. им. Н.М. Грибачева, 7	3257045150/1163256060483
4898	контейнерная площадка	г. Брянск Советский район		ул. им. Н.М. Грибачева, 5	53.267280, 34.335960	Твердое						4			1	1,1			3								ООО «УК «Аэропорт»	ООО «УК «Аэропорт» ул. им. Н.М. Грибачева, 9	3257045150/1163256060483
4899	контейнерная площадка	г. Брянск Советский район		ул. им. Н.М. Грибачева, 7	53.267770, 34.335256	Твердое						4			1	0,8			3								ООО «УК «Аэропорт»	ООО УК «Вектор» ул. Софьи Перовской, 38	3257045150/1163256060483
4900	контейнерная площадка	г. Брянск Советский район		ул. им. Н.М. Грибачева, 7	53.268200, 34.334770	Твердое						4			1	1,1			3								ООО «УК «Аэропорт»	ООО «УК ГРИНВУД» ул. Крапивницкого, 39/,. 39/2	3257045150/1163256060483
4901	контейнерная площадка	г. Брянск Советский район		ул. Софьи Перовской, 38	53.232562, 34.355649	Твердое						1			1	0,77											ООО УК «Вектор»	ООО СЭ «САКС»пер. Брянский, 67а	3257029127/1153256004758
4902	контейнерная площадка	г. Брянск Советский район		ул. Крапивницкого, 39/1	53.231736, 34.350651	Твердое						2			2	1,1											ООО «УК ГРИНВУД»	ООО "Жилсервис" ул. 2-ая Аллея, 19а, 23, 25, 29, МУП "Жилспецсервис" г. Брянска ул. Севская, 1	3257063865/1183256007351
4903	контейнерная площадка	г. Брянск Советский район		пер. Брянский, 67а	53.31263 : 34.27692 : 53.31258 : 34.27684 : 53.31257 : 34.27699 : 53.31263 : 34.27701	Асфальтовое	6м2					3			3	0,8											ООО СЭ «САКС»	ООО "Жилсервис" ул. 2-ая Аллея, 24	3250510271/1093254002335
4904	контейнерная площадка	г. Брянск Фокинский район		ул. 2-я Аллея, 23	53.206638, 34.410903	Грунтовое	8м2					5			1	1,1			4								ООО "Жилсервис" МУП "Жилспецсервис" г. Брянска	ООО "Жилсервис" ул. 2-ая Аллея, 7, 7а, 9, 18, 18а	3254502641/1083254010256 ; 3250066190/1063250030084
4905	контейнерная площадка	г. Брянск Фокинский район		ул. 2-я Аллея, 24	53.206468, 34.409828	Бетонное	18м2					6			2	1,1			4								ООО "Жилсервис"	ООО "Жилсервис" ул. Кр. Партизан, 30, 34, 36, 36а	3254502641/1083254010256
4906	контейнерная площадка	г. Брянск Фокинский район		ул. 2-Аллея, 18	53.209793, 34.410578	Грунтовое	15м2					6			1	0.8			4			1/7.8					ООО "Жилсервис"	ул. Белобережская, 17 (непосредственное управление)	3254502641/1083254010256

4907	контейнерная площадка	г. Брянск Фокинский район		ул. Кр. Партизан, 34	53.204417, 34.410858	Грунтовое	16м2					3			3	0,8												ООО "Жилсервис"	ООО "Жилсервис" ул. Б.Хмельницкого,75, ООО "ЖИЛСЕРВИС ФОКИНСКОГО РАЙОНА" ул. Б.Хмельницкого, 79, МУП "Жилспецсервис" г. Брянска ул. Б. Хмельницкого. 77, 73	3254502641/1083254010256
4908	контейнерная площадка	г. Брянск Фокинский район		ул. Белобережская, 17	53.209660, 34.463900	Асфальтовое	11м2					3			3	2/1,1; 1/0,8												Непосредственное управление	ООО "Жилсервис" ул. Белорусская 50, 54, ООО "ЖИЛСЕРВИС ФОКИНСКОГО РАЙОНА" ул. Белорусская 56	-
4909	контейнерная площадка	г. Брянск Фокинский район		ул. Б. Хмельницкого, 77	53.206234, 34.441358	Грунтовое	14м2					5			3	1,1			2									ООО "Жилсервис" ООО "ЖИЛСЕРВИС ФОКИНСКОГО РАЙОНА" МУП «Жилспецсервис»	ООО "Жилсервис" ул. Белорусская, 34, 36, 38, 38а, 42, ул. Умеческая, 4, ООО «УК Импульс» ул. Белорусская, 40	3254502641/1083254010256 ; 3257021921/1143256013570 ; 3250066190/1063250030084
4910	контейнерная площадка	г. Брянск Фокинский район		ул. Белорусская, 54	53.210071, 34.405738	Грунтовое	14м2					1			0	0						1/7.8					ООО "Жилсервис" ООО "ЖИЛСЕРВИС ФОКИНСКОГО РАЙОНА"	ООО "Жилсервис" ул. Белорусская,32, 42а, Пр-т Московский, 44, 46, 48а, 50, 52, ООО "ЖИЛСЕРВИС ФОКИНСКОГО РАЙОНА" пр-т Московский, 42, 48, МУП «Жилспецсервис» г. Брянска ул. Белорусская, 30	3254502641/1083254010256 ; 3257021921/1143256013570
4911	контейнерная площадка	г. Брянск Фокинский район		ул. Белорусская, 36 (38а)	53.213280, 34.407180	Бетонное	14м2					1			0	0						1/7.8					ООО "Жилсервис" ООО «УК Импульс»	ООО "ПРОМЕТЕЙ" ул. Белобережская, 26	3254502641/1083254010256 ; 3257072115/1193256008593
4912	контейнерная площадка	г. Брянск Фокинский район		ул. Белорусская, 42а (32)	53.214747, 34.408307	Грунтовое	33м2					4			3	1,1						1/7.8					ООО "Жилсервис" ООО "ЖИЛСЕРВИС ФОКИНСКОГО РАЙОНА" МУП «Жилспецсервис» г. Брянска	ТСЖ «Радуга» ул. Белобережская, 26	3254502641/1083254010256 ; 3257021921/1143256013570 ; 3250066190/1063250030084
4913	контейнерная площадка	г. Брянск Фокинский район		ул. Белобережская, 26	53.210480, 34.467980 (1 подъезд)	Грунтовое	10м2					2			2	1,1											ООО "ПРОМЕТЕЙ"	ТСЖ "МКР. МЯСОКОМБИНАТ" ул. Белобережская, 22	3255515481/1113256008843
					53.211460, 34.466804 (4 подъезд)	Грунтовое	10м2					5			2	1,1			3								ТСЖ «Радуга»	ООО "Жилсервис" ул. Вокзальная, 5	3233500820/1083254004481
4914	контейнерная площадка	г. Брянск Фокинский район		ул. Белобережская, 22	53.209570, 34.467640	Грунтовое	14м2					1			0	0						1/7.8					ТСЖ "МКР. МЯСОКОМБИНАТ"	ООО "Жилсервис" ул. Вокзальная, 9	3254505875/1093254009287

4915	контейнерная площадка	г. Брянск Фокинский район		ул. Вокзальная, 5	53.228686, 34.441821	Грунтовое	10м2					3			1	0,64			2								ООО "Жилсервис"	ООО "Жилсервис" ул. Гомельская, 57, 59, ул. Б.Хмельницкого, 88а, ООО "ЖИЛСЕРВИС ФОКИНСКОГО РАЙОНА" ул. Б.Хмельницкого, 90	3254502641/1083254010256
4916	контейнерная площадка	г. Брянск Фокинский район		ул. Вокзальная, 9	53.224620, 34.445180	Грунтовое	11м2					6			2	0,64			4								ООО "Жилсервис"	МУП «Жилспецсервис» г. Брянска ул. Дзержинского, 26	3254502641/1083254010256
4917	контейнерная площадка	г. Брянск Фокинский район		ул. Гомельская, 57	53.203603, 34.437837	Бетонное	33м2					8			2	1,1			5			1/7.8					ООО "Жилсервис" ООО "ЖИЛСЕРВИС ФОКИНСКОГО РАЙОНА"	ООО "Жилсервис" ул. Дзержинского, 36, 40а, 42, 42а, 44, ООО "ЖИЛСЕРВИС ФОКИНСКОГО РАЙОНА" ул. Дзержинского, 38а, МУП «Жилспецсервис» г. Брянска ул. Дзержинского, 40	3254502641/1083254010256 ; 3257021921/11432560135 70
4918	контейнерная площадка	г. Брянск Фокинский район		ул. Дзержинского, 26	53.206393, 34.415674	Грунтовое	18м2					1			1	1,1										МУП «Жилспецсервис» г. Брянска	ООО "Жилсервис" ул. Дзержинского, 48	3250066190/1063250030084
4919	контейнерная площадка	г. Брянск Фокинский район		ул. Дзержинского 42А	53.200935, 34.414707	Асфальтовое	14м2					4			0	0			3			1/7.8					ООО "Жилсервис" ООО "ЖИЛСЕРВИС ФОКИНСКОГО РАЙОНА" МУП «Жилспецсервис» г. Брянска	ООО "ПРОМЕТЕЙ" ул. Котовского, 9	3254502641/1083254010256 ; 3257021921/11432560135 70 ; 3250066190/1063250030084
4920	контейнерная площадка	г. Брянск Фокинский район		ул. Дзержинского, 48	53.197949, 34.416183	Грунтовое	9м2					1			1	1,1										ООО "Жилсервис"	ООО "ЖИЛСЕРВИС ФОКИНСКОГО РАЙОНА" ул. Котовского, 18, ООО "Жилсервис" ул. Котовского, 20, 21, 25, 27, ул. Транспортная, 6, 8, 10, 12, 14, ул. Челюскинцев, 14, 16, 17, 22, МУП «Жилспецсервис» г. Брянска ул. Котовского, 27а	3254502641/1083254010256
4921	контейнерная площадка	г. Брянск Фокинский район		ул. Котовского, 9	53.211312, 34.424913	Асфальтовое	9м2					1			1	1,1										ООО "ПРОМЕТЕЙ"	ООО "Жилсервис" ул. Кр.Партизан, 19, 19а, 21, МУП «Жилспецсервис» г. Брянска ул. Севская, 1, 2, 4а	3255515481/1113256008843

4922	контейнерная площадка	г. Брянск Фокинский район		ул. Котовского, 25	53.210240, 34.431110	Грунтовое	8м2					1			0	0						1/7.8					ООО "ЖИЛСЕРВИС ФОКИНСКОГО РАЙОНА" ООО "Жилсервис" МУП «Жилспецсервис» г. Брянска	УК ООО «Жилсервис» ул. Б.Хмельницкого, 2, 4, 6, 8, 10, 12, 14, ул. Красных Партизан, 9, 10, 10а, 11, 13, 14, 15, ООО «СЭ САКС» ул. Красных Партизан, 9/1	3257021921/1143256013570 ; 3254502641/1083254010256 ; 3250066190/1063250030084
4923	контейнерная площадка	г. Брянск Фокинский район		ул. Кр. Партизан, 19	53.206615, 34.413337	Грунтовое	9м2					3			1	1,1			2								ООО "Жилсервис" МУП «Жилспецсервис» г. Брянска	ООО "Жилсервис" ул. Гомельская, 1, ул. Кр.Партизан, 16, 18, 20, 22, ул. 2я Аллея, 19а	3254502641/1083254010256 ; 3250066190/1063250030084
4924	контейнерная площадка	г. Брянск Фокинский район		ул. Кр. Партизан, 11	53.209692, 34.415483	Асфальтовое	14м2					6			5	1,1			3								УК ООО «Жилсервис» ООО «СЭ САКС»	ООО "ПРОМЕТЕЙ" ул. Чкалова, 35, ул. И. Кустова, 42, ООО "ЖИЛСЕРВИС ФОКИНСКОГО РАЙОНА" ул. И. Кустова, 40	3254502641/1083254010256 ; 3250510271/1093254002335
4925	контейнерная площадка	г. Брянск Фокинский район		ул. Кр. Партизан, 18	53.207760, 34.412560	Грунтовое	17м2					5			3	0,8			2								ООО "Жилсервис"	ООО СК "ПИОНЕР" ул. Челюскинцев, 3	3254502641/1083254010256
4926	контейнерная площадка	г. Брянск Фокинский район		ул. Чкалова, 35	53.211914, 34.391619	Грунтовое	40м2					1			0	0						1/7.8					ООО "ПРОМЕТЕЙ" ООО "ЖИЛСЕРВИС ФОКИНСКОГО РАЙОНА"	ООО «Жилсервис» ул. Челюскинцев, 2, 4, ул. Тухачевского, 15	3255515481/1113256008843 ; 3257021921/1143256013570
4927				ул. Челюскинцев, 3	53.212136, 34.427988	Асфальтовое	25м2					2			2	1,1											ООО СК "ПИОНЕР"	МУП "ЖИЛСПЕЦСЕРВИС " Г.БРЯНСКА пр-т Московский, 78, 84. ООО "Жилсервис" пр-т Московский, 82, ул. Транспортная, 2, 3, 4	3254508379/1103254015072
4928	контейнерная площадка	г. Брянск Фокинский район		Ул. Тухачевского, 15	53.212407, 34.426790	Бетонное	15м2					3			3	1,1											ООО «Жилсервис»	ООО "ЖИЛСЕРВИС ФОКИНСКОГО РАЙОНА" ул. Транспортная, 11, ООО "Жилсервис" ул. Транспортная, 18, 20, МУП "Жилспецсервис" г.Брянска ул. Транспортная, 16	3254502641/1083254010256

4929	контейнерная площадка	г. Брянск Фокинский район		пр-т Московский, 80 (82)	53.212210, 34.431920	Грунтовое	18м2					6			2	1,1			4								МУП "ЖИЛСПЕЦСЕРВИС" Г.БРЯНСКА ООО "Жилсервис"	ООО "Жилсервис" ул. Чапаева, 2, 4, ул. 2-ая Аллея, 1, 3, 5, 12а, ул. 1-ая Аллея, 1, ул. Б.Хмельницкого, 1, 3, 5, ул. Кр. Партизан, 2, 4, 6, 8	3250066190/1063250030084 ; 3254502641/1083254010256
4930	контейнерная площадка	г. Брянск Фокинский район		ул. Транспортная, 18	53.208500, 34.430970	Грунтовое	14м2					4			0	0			3				1/7.8				ООО "ЖИЛСЕРВИС ФОКИНСКОГО РАЙОНА" ООО "Жилсервис" МУП "ЖИЛСПЕЦСЕРВИС" Г.БРЯНСКА	ООО "Жилсервис" ул. Чапаева, 6, 8, ул. Кр.Партизан. 1, 3, 5, ул. Дзержинского 5, 7, 7а	3257021921/1143256013570 ; 3254502641/1083254010256 ; 3250066190/1063250030084
4931	контейнерная площадка	г. Брянск Фокинский район		ул. Чапаева, 2	53.212080, 34.415400	Бетонное	14м2					6			1	1,1			4				1/7.8				ООО "Жилсервис"	МУП "ЖИЛСПЕЦСЕРВИС " Г.БРЯНСКА пер. Менжинского, 9а	3254502641/1083254010256
4932	контейнерная площадка	г. Брянск Фокинский район		ул. Чапаева, 6	53.211551, 34.417379	Грунтовое	14м2					6			1	1,1			4				1/7.8				ООО "Жилсервис" МУП "ЖИЛСПЕЦСЕРВИС" Г.БРЯНСКА	ООО "Жилсервис" ул. Севская, 10, 13, 15, 17, 19, 21, ООО "ЖИЛСЕРВИС ФОКИНСКОГО РАЙОНА" ул. Гомельская, 40, 40/1, МУП "ЖИЛСПЕЦСЕРВИС " Г.БРЯНСКА ул. Гомельская, 15, ТСЖ «Тухачевский» Ул. Гомельская, 34	3254502641/1083254010256 ; 3250066190/1063250030084
4933	контейнерная площадка	г. Брянск Фокинский район		пер. Менжинского, 9а	53.198914, 34.417942	Грунтовое	9м2					1			1	1,1											МУП "ЖИЛСПЕЦСЕРВИС" Г.БРЯНСКА	ТСЖ "ЖУКОВСКИЙ 18" ул. Жуковского, 18, ТСЖ "ЖУКОВСКИЙ 21" ул. Жуковского, 21, ООО "Жилсервис" ул. Жуковского, 23, 26, ул. Менжинского, 11а, ТСН "Жуковский" ул. Жуковского, 24, ООО "ЖИЛСЕРВИС ФОКИНСКОГО РАЙОНА" ул. Менжинского, 11, 13, 15, ул. Б. Хмельницкого, 39	3250066190/1063250030084
4934	контейнерная площадка	г. Брянск Фокинский район		ул. Севская, 13-15	53.204165, 34.420538	Бетонное	60м2					6			5	1,1							1/7.8				ООО "Жилсервис" ООО "ЖИЛСЕРВИС ФОКИНСКОГО РАЙОНА" МУП "ЖИЛСПЕЦСЕРВИС" Г.БРЯНСКА ТСЖ «Тухачевский»	ООО "Жилсервис" пер. Загородный, 20, 22	3254502641/1083254010256 ; 3257021921/1143256013570 ; 3250066190/1063250030084 ; 3254507424/1093254014897
4935	контейнерная площадка	г. Брянск Фокинский район		ул. Жуковского, 23	53.209007, 34.426795	Асфальтовое	51м2					6			5	1,1							1/7.8				ТСЖ "ЖУКОВСКИЙ 18" ТСЖ "ЖУКОВСКИЙ 21" ООО "Жилсервис" ТСН "Жуковский" ООО "ЖИЛСЕРВИС ФОКИНСКОГО РАЙОНА"	ООО "Жилсервис" ул. Щербакова, 58б, 60б, 62б, 64б, 66б	3257018693/1143256008830 ; 3257019016/1143256009313 ; 3254502641/1083254010256 ; 3254002159/1043260510413 ; 3257021921/1143256013570
4936	контейнерная площадка	г. Брянск Фокинский район		пер. Загородный, 22 (20)	53.196832, 34.400143	Бетонное	14м2					1			0	0							1/7.8				ООО "Жилсервис"	ООО "Жилсервис" пр-д Ново-Дзержинский, 43, 45	3254502641/1083254010256

4937	контейнерная площадка	г. Брянск Фокинский район		ул. Щербакова, 64б (626)	53.190331, 34.423823	Грунтовое	18м2					2			2	1,1												ООО "Жилсервис"	ООО "УК "ЦЕНТР" пер. Уральский, 10, ООО "Жилсервис" пер. Уральский, 12, 14	3254502641/1083254010256
4938	контейнерная площадка	г. Брянск Фокинский район		пр-д Ново-Дзержинский, 45	53.193616, 34.427516	Грунтовое	14м2					1			0	0						1/7.8					ООО "Жилсервис"	ООО "Жилсервис" ул. Уральская, 100, 100а	3254502641/1083254010256
4939	контейнерная площадка	г. Брянск Фокинский район		пер. Уральский, 14 (12-14)	53.194598, 34.432205	Грунтовое	14м2					4			0	0			3			1/7.8					ООО "УК "ЦЕНТР" ООО "Жилсервис"	ООО "ЖИЛСЕРВИС ФОКИНСКОГО РАЙОНА" пер. Новозыбковский, 7, ООО "Жилсервис" пер. Новозыбковский, 9, ул. Б. Хмельницкого. 71 МУП "ЖИЛСПЕЦСЕРВИС " Г.БРЯНСКА ул. Б. Хмельницкого, 71а	3250527451/1113256020899 ; 3254502641/1083254010256
4940	контейнерная площадка	г. Брянск Фокинский район		ул. Уральская, 100	53.196502, 34.435031	Грунтовое	18м2					2			2	1,1												ООО "Жилсервис"	ООО "Жилсервис" пер. Новозыбковский,1, 3, пр-т Московский, 90а, ул. Новозыбковская, 3в, 5, ООО "ЖИЛСЕРВИС ФОКИНСКОГО РАЙОНА" пер. Новозыбковский. 5, 11, 12, ул. Новозыбковская, 3б, МУП "ЖИЛСПЕЦСЕРВИС " Г.БРЯНСКА ул. Новозыбковская, 4, пр-т Московский, 90б	3254502641/1083254010256
4941	контейнерная площадка	г. Брянск Фокинский район		пер. Новозыбковский, 7	53.206697, 34.438576	Асфальтовое	14м2					1			0	0						1/7.8					ООО "ЖИЛСЕРВИС ФОКИНСКОГО РАЙОНА" ООО "Жилсервис" МУП "ЖИЛСПЕЦСЕРВИС" Г.БРЯНСКА	ООО "Жилсервис" пр-т Московский, 92, 94, 94а, 96, 100, 100а, 102, 104, 106, 108, ул. Новозыбковская, 9/1, 12, 14, 14а, 15 ООО "ЖИЛСЕРВИС ФОКИНСКОГО РАЙОНА" ул. Новозыбковская, 9г, ТСН «Новозыбковская» ул. Новозыбковская, 14б	3257021921/1143256013570 ; 3254502641/1083254010256 ; 3250066190/1063250030084
4942	контейнерная площадка	г. Брянск Фокинский район		пер. Новозыбковский, 1	53.209403, 34.438322	Асфальтовое	14м2					2			1	0.8						1/7.8					ООО "Жилсервис" ООО "ЖИЛСЕРВИС ФОКИНСКОГО РАЙОНА" МУП "ЖИЛСПЕЦСЕРВИС" Г.БРЯНСКА	ООО "Жилсервис" ул. Новозыбковская, 17а, МУП "ЖИЛСПЕЦСЕРВИС " Г.БРЯНСКА ул. Новозыбковская, 19	3254502641/1083254010256 ; 3257021921/1143256013570 ; 3250066190/1063250030084

4943	контейнерная площадка	г. Брянск Фокинский район		пр-т Московский, 106	53.209925, 34.445860	Грунтовое	39м2					4			3	1,1							1/7.8					ООО "Жилсервис" ООО "ЖИЛСЕРВИС ФОКИНСКОГО РАЙОНА" ТСН «Новозыбковская»	ООО "ЖИЛСЕРВИС ФОКИНСКОГО РАЙОНА" ул. Новозыбковская, 7, 9б, 11, 11а, 13а. ООО "Жилсервис" ул. Новозыбковская, 9, 11б, 13, 17	3254502641/1083254010256 ; 3257021921/1143256013570 ; 3257071305/1193256007450
4944	контейнерная площадка	г. Брянск Фокинский район		ул. Новозыбковская, 19	53.207681, 34.445208	Грунтовое	24м2					4			4	1,1												ООО "Жилсервис" МУП "ЖИЛСПЕЦСЕРВИС" Г.БРЯНСКА	ООО "Жилсервис" ул. Новозыбковская, 16, 16а, 18, 18а, пр-т Московский, 110, 112, 114, 116, 118, 120, 122, 124	3254502641/1083254010256 ; 3257021921/1143256013570
4945	контейнерная площадка	г. Брянск Фокинский район		ул. Новозыбковская, 13 (9Б)	53.207968, 34.443302	Грунтовое	14м2					1			0	0							1/7.8					ООО "ЖИЛСЕРВИС ФОКИНСКОГО РАЙОНА" ООО "Жилсервис"	ООО "Жилсервис" пр-т Московский, 126, 128, 132, 132а, 134, 136, 136а, 138, 138а, ул. Новозыбковская, 24, 26	3257021921/1143256013570 ; 3254502641/1083254010256
4946	контейнерная площадка	г. Брянск Фокинский район		ул. Новозыбковская, 18	53.208834, 34.450005	Грунтовое	14м2					1			0	0							1/7.8					ООО "Жилсервис"	МУП "Жилспецсервис" г. Брянска ул. О. Кошевого, 23	3254502641/1083254010256
4947	контейнерная площадка	г. Брянск Фокинский район		пр-т Московский, 132	53.208760, 34.454180	Грунтовое	14м2					1			0	0							1/7.8					ООО "Жилсервис"	ООО "Жилсервис" ул. Шолохова, 37, 37а, 37в, 39, пер. Рыночный, 2, 4, 6, пр-т Московский, 13, 17, ул. Ермакова, 36, ул. О. Кошевого, 74	3254502641/1083254010256
4948	контейнерная площадка	г. Брянск Фокинский район		ул. О. Кошевого, 23	53.224946, 34.407407	Грунтовое	9м2					4			1	1,1			3									МУП "Жилспецсервис" г. Брянска	ООО "ЖИЛСЕРВИС ФОКИНСКОГО РАЙОНА" ул. Коммунаров, 4, пр-т Московский, 9, 11, 15, ул. Ермакова, 34, ООО "Жилсервис" ул. Коммунаров, 6, пр-т Московский, 5, 7. МУП "Жилспецсервис" г. Брянска ул. Коммунаров, 35	3250066190/1063250030084

4949	контейнерная площадка	г. Брянск Фокинский район		ул. Шолохова, 37	53.218984, 34.402168	Бетонное	45м2					8			5	1,1			2			1/7.8					ООО "Жилсервис"	ООО "Жилсервис" пр-т Московский, 10/4, 10/5, 10/6, 10/18, 10/19, 10/20, 10/21, 10/23, 10/24, ул. Чкалова, 2, МУП "Жилспецсервис" г. Брянска пр-т Московский, 10/25	3254502641/1083254010256
4950	контейнерная площадка	г. Брянск Фокинский район		ул. Коммунаров, 6	53.219246, 34.398970	Грунтовое	14м2					3			0	0			2			1/7.8					ООО "ЖИЛСЕРВИС ФОКИНСКОГО РАЙОНА" ООО "Жилсервис" МУП "Жилспецсервис" г. Брянска	МУП "Жилспецсервис" г. Брянска пр-т Московский,10/1, ООО "Жилсервис" пр-т Московский, 10/2, 10/3, 10/7, 10/8, 10/12, 10/13, 10/16, 10/17, 10/22, 10/22а, ООО «УК Чистый двор» пр-т Московский, 10/14	3257021921/1143256013570 ; 3254502641/1083254010256 ; 3250066190/1063250030084
4951	контейнерная площадка	г. Брянск Фокинский район		пр-т Московский, 10/25	53.217560, 34.390895	Грунтовое	1/7,8, s-14м2					5			0	0			4			1/7.8					ООО "Жилсервис" МУП "Жилспецсервис" г. Брянска	ООО "Жилсервис" ул. Коммунаров, 4	3254502641/1083254010256 ; 3250066190/1063250030084
4952	контейнерная площадка	г. Брянск Фокинский район		пр-т Московский, 10/1	53.218920, 34.386243	Грунтовое	14м2					1			0	0						1/7.8					МУП "Жилспецсервис" г. Брянска ООО "Жилсервис" ООО «УК Чистый двор»	ООО "ЖИЛСЕРВИС ФОКИНСКОГО РАЙОНА" ул. Полесская, 15, ООО «УК Брянскжилцентр» Ул. Полесская, 13	3250066190/1063250030084 ; 3254502641/1083254010256 ; 3257016752/1143256005705
4953	контейнерная площадка	г. Брянск Фокинский район		ул. Коммунаров, 4	53.215950, 34.39800	Грунтовое	27м2					3			3	1,1										ООО "Жилсервис"	ООО "Жилсервис" ул. Шолохова, 45, 47, ул. О. Кошевого, 78, 80, ул. Полесская, 2, 3	3254502641/1083254010256
4954	контейнерная площадка	г. Брянск Фокинский район		ул. Полесская, 13-15	53.214727, 34.394637	Бетонное	36м2					6			6	1,1										ООО "ЖИЛСЕРВИС ФОКИНСКОГО РАЙОНА" ООО «УК Брянскжилцентр»	ООО "Жилсервис" ул. Киевская, 3, ул. Шолохова, 62, ул. Полесская, 8, 8А	3257021921/1143256013570 ; 3257030718/1153256006958
4955	контейнерная площадка	г. Брянск Фокинский район		ул. Шолохова, 45	53.214809, 34.401500	Бетонное	14м2					5			5	1,1										ООО "Жилсервис"	ООО "Жилсервис" ул. Киевская, 36, пр-т Московский, 18, 20, 20а, ООО «Жилсервис Фокинского района» ул. Киевская, 34	3254502641/1083254010256

4956	контейнерная площадка	г. Брянск Фокинский район		ул. Киевская, 3 (ул Шолохова, 62)	53.215546, 34.400278	Грунтовое	24м2					4			4	1,1												ООО "Жилсервис"	ООО "Жилсервис" пр-т Московский, 22, 24, ул. Киевская, 30, ООО "ЖИЛСЕРВИС ФОКИНСКОГО РАЙОНА" пр-т Московский, 26	3254502641/1083254010256
4957	контейнерная площадка	г. Брянск Фокинский район		ул. Киевская, 36	53.217160, 34.395010	Грунтовое	30м2					4			0	0			2			2/7.8					ООО "Жилсервис" ООО «Жилсервис Фокинского района»	ООО "Жилсервис" пр-т Московский, 28, 30	3254502641/1083254010256 ; 3257021921/1143256013570
4958	контейнерная площадка	г. Брянск Фокинский район		пр-т Московский, 24	53.216850, 34.397620	Бетонное	14м2					5			0	0			4			1/7.8					ООО "Жилсервис" ООО "ЖИЛСЕРВИС ФОКИНСКОГО РАЙОНА"	МУП "Жилспецсервис" г. Брянска пер. 7 Ноября, 7, 9	3254502641/1083254010256 ; 3257021921/1143256013570
4959	контейнерная площадка	г. Брянск Фокинский район		пр-т Московский, 30	53.216463, 34.399677	Грунтовое	27м2					7			3	1,1			4								ООО "Жилсервис"	ООО "Жилсервис" Карачевское шоссе, 4 км, д. 1, 3, 1а	3254502641/1083254010256
4960	контейнерная площадка	г. Брянск Фокинский район		пер. 7 Ноября, 7-9	53.205459, 34.396695	Грунтовое	7м2					4			1	1,1			3								МУП "Жилспецсервис" г. Брянска	ООО "Жилсервис" ул. О. Кошевого, 75, МУП "Жилспецсервис" г. Брянска ул. О. Кошевого, 83, 87	3250066190/1063250030084
4961	контейнерная площадка	г. Брянск Фокинский район		Карачевское шоссе, 4 км, д.3	53.207161, 34.479461	Грунтовое	18м2					6			2	1,1			4								ООО "Жилсервис"	МУП "Жилспецсервис" г. Брянска ул. Льговская, 40, 42, 44а, ул. Гомельская, 8, 12	3254502641/1083254010256
4962	контейнерная площадка	г. Брянск Фокинский район		ул. О. Кошевого, 75	53.212206, 34.404223	Грунтовое	13м2					4			1	1,1			3								ООО "Жилсервис" МУП "Жилспецсервис" г. Брянска	ООО "ПРОМЕТЕЙ" ул. Котовского, 5	3254502641/1083254010256 ; 3250066190/1063250030084
4963	контейнерная площадка	г. Брянск Фокинский район		ул. Льговская, 40	53.206343, 34.417702	Грунтовое	9м2					1			1	0,75											МУП "Жилспецсервис" г. Брянска	ООО "ЖИЛСЕРВИС ФОКИНСКОГО РАЙОНА" ул. Киевская, 65, 61	3250066190/1063250030084
4964	контейнерная площадка	г. Брянск Фокинский район		ул. Котовского, 5	53.211546, 34.423665	Грунтовое	9м2					1			1	1,1											ООО "ПРОМЕТЕЙ"	ООО "Жилсервис" пр-т Московский, 95, 95а/1, 95б, ООО "ПРОМЕТЕЙ" пр-т Московский, 95/1, 95/2	3255515481/1113256008843
4965	контейнерная площадка	г. Брянск Фокинский район		ул. Киевская, 65	53.215723, 34.392262	Грунтовое	14м2					1			0	0						1/7.8					ООО "ЖИЛСЕРВИС ФОКИНСКОГО РАЙОНА"	пр-т Московский, 83а (непосред. управление)	3257021921/1143256013570

4966	контейнерная площадка	г. Брянск Фокинский район		пр-т Московский, 95 к.1 (95)	53.213060, 34.450170	Бетонное						7			5	1,1			2								ООО "Жилсервис" ООО "ПРОМЕТЕЙ"	ООО "ЖИЛСЕРВИС ФОКИНСКОГО РАЙОНА" пр-т Московский, 1, 1а, ТСЖ "Московский 1-Б" пр-т Московский, 16, ТСЖ "ПРОСПЕКТ МОСКОВСКИЙ 1-1" пр-т Московский, 1/1	3254502641/1083254010256 ; 3255515481/1113256008843
4967	контейнерная площадка	г. Брянск Фокинский район		пр-т Московский, 83а	53.212650, 34.436490	Грунтовое	9м2					1			1	1,1											непосредственное управление	ООО "ПРОМЕТЕЙ" пр-т Московский, 162, 164	-
4968	контейнерная площадка	г. Брянск Фокинский район		пр-т Московский, 1б (1)	53.219180, 34.394612	Грунтовое						4			3	1,1						1/7.8					ООО "ЖИЛСЕРВИС ФОКИНСКОГО РАЙОНА" ТСЖ "Московский 1-Б" ТСЖ "ПРОСПЕКТ МОСКОВСКИЙ 1-1"	ТСЖ "ПРОСПЕКТ МОСКОВСКИЙ, 10" ул.Чкалова, 2 к.1	3257021921/1143256013570 ; 3235015716/1033231004608 ; 3254510515/1113256003343
4969	контейнерная площадка	г. Брянск Фокинский район		пр-т Московский, 162	53.205421, 34.464022	Грунтовое	31м2					5			0	0			3			2/7.8					ООО "ПРОМЕТЕЙ"	ООО "ПРОМЕТЕЙ" ул. Котовского, 7	3255515481/1113256008843
4970	контейнерная площадка	г. Брянск Фокинский район		ул. Чкалова, 2 к.1	53.217242, 34.390897	Бетонное	20м2					5			3	1,1			2								ТСЖ "ПРОСПЕКТ МОСКОВСКИЙ, 10"	ООО "ЖЭУ-17" ул. 2-я Брянская, 34, 31, 31А, 30, 30А, 30Б, 32	3254500965/1073254008409
4971	контейнерная площадка	г. Брянск Фокинский район		ул. Котовского, 7	53.211412, 34.424077	Грунтовое	9м2					1			1	1,1											ООО "ПРОМЕТЕЙ"	ООО "ЖЭУ-17" ул. 2-я Брянская, 6/1, 4/1, 5/1, 5/2, 6/2	3255515481/1113256008843
4972	контейнерная площадка	г. Брянск Фокинский район		р.п. Белые Берега, ул. 2-я Брянская, 34	53.207946, 34.652296	Грунтовое	9м2					1			1	1,1											ООО "ЖЭУ-17"	ООО "ЖЭУ-17" ул. Коминтерна, 23, 23а	3254502240/1083254008705
4973	контейнерная площадка	г. Брянск Фокинский район		р.п. Белые Берега, ул. 2-я Брянская, 6/1	53.208931, 34.625602	Грунтовое	14м2					2			2	1,1											ООО "ЖЭУ-17"	ООО "ЖЭУ-17" ул. Коминтерна, 11,	3254502240/1083254008705
4974	контейнерная площадка	г. Брянск Фокинский район		р.п. Белые Берега, ул. Коминтерна, 23 (23а)	53.205924, 34.662513	Грунтовое	9м2					1			1	1,1											ООО "ЖЭУ-17"	ООО "ЖЭУ-17" ул. Коминтерна, 24, 26, ул. Белобережская, 25, ул. Урицкого, 10а	3254502240/1083254008705
4975	контейнерная площадка	г. Брянск Фокинский район		р.п. Белые Берега, ул. Коминтерна, 11	53.208051, 34.664414	Грунтовое	18м2					2			2	1,1											ООО "ЖЭУ-17"	ООО "ЖЭУ-17" ул. Привокзальная, 2, 3, 4	3254502240/1083254008705
4976	контейнерная площадка	г. Брянск Фокинский район		р.п. Белые Берега, ул. Коминтерна, 24	53.208480, 34.661590	Грунтовое	18м2					4			4	1,1											ООО "ЖЭУ-17"	ООО "ЖЭУ-17" ул. Вокзальная, 9	3254502240/1083254008705
4977	контейнерная площадка	г. Брянск Фокинский район		р.п. Белые Берега, ул. Привокзальная, 3	53.209850, 34.667470	Грунтовое	18м2					2			2	1,1											ООО "ЖЭУ-17"	ООО "ЖЭУ-17" ул. К. Маркса, 1, 3, 7, 9, ул. Вокзальная, 11, 13, ул. Ленина, 8, 10, 12, 14, 16, ул. Коминтерна, 9	3254502240/1083254008705
4978	контейнерная площадка	г. Брянск Фокинский район		р.п. Белые Берега, ул. Вокзальная, 9	53.210966, 34.668 9495	Грунтовое	16м2					2			2	1,1											ООО "ЖЭУ-17"	ООО "ЖЭУ-17" ул. Набережная, 14, 13	3254502240/1083254008705

4979	контейнерная площадка	г. Брянск Фокинский район		р.п. Белые Берега, ул. К. Маркса, 7	53.212509, 34.667224	Грунтовое	24м2					2			2	1,1											ООО "ЖЭУ-17"	ООО "ЖЭУ-17" ул. Пролетарская, 17, 13, 15	3254502240/1083254008705
4980	контейнерная площадка	г. Брянск Фокинский район		р.п. Белые Берега, ул. Набережная, 14	53.214270, 34.675917	Грунтовое	24м2					1			1	0,8											ООО "ЖЭУ-17"	ООО "ЖЭУ-17" ул. Строителей, 20,19,21, 18, 17, 16, 15	3254502240/1083254008705
4981	контейнерная площадка	г. Брянск Фокинский район		р.п. Белые Берега, ул. Пролетарская, 17	53.215199, 34.668158	Грунтовое	16м2					4			2	1,1			2								ООО "ЖЭУ-17"	ООО "ЖЭУ-17" ул. Строителей, 7, 8, 9, 10, 11, 12, 13, 14, 7а	3254502240/1083254008705
4982	контейнерная площадка	г. Брянск Фокинский район		р.п. Белые Берега, ул. Строителей, 19	53.213080, 34.653900	Грунтовое	16м2					2			2	1,1											ООО "ЖЭУ-17"	ООО "ЖЭУ-17" ул. Ромашина, 5, 4, 6, 2, 3, 4, 8, 9, 10, ул. Строителей, 1, 2, ул. Вали Сафроновой 1, 2, 3	3254502240/1083254008705
4983	контейнерная площадка	г. Брянск Фокинский район		р.п. Белые Берега, ул. Строителей, 7	53.212280, 34.657290	Грунтовое	24м2					4			4	1,1											ООО "ЖЭУ-17"	ООО "ЖЭУ-17" ул. Пролетарская, 12, 10, 11, ул. Ленина, 5, 7. 7а, ул. Коминтерна, 2, 3, 5	3254502240/1083254008705
4984	контейнерная площадка	г. Брянск Фокинский район		р.п. Белые Берега, ул. Ромашина, 5	53.214246, 34.659452	Грунтовое	32м2					5			5	1,1											ООО "ЖЭУ-17"	ООО "ЖЭУ-17" ул. Новая, 3. 5, 1, 7, 2, 4, 6, 8, 10, 14, 12	3254502240/1083254008705
4985	контейнерная площадка	г. Брянск Фокинский район		р.п. Белые Берега, ул. Пролетарская, 12 (10)	53.214342, 34.665041	Бетонное	16м2					2			2	1,1											ООО "ЖЭУ-17"	ООО "ЖЭУ-17" ул. 1 Мая, 30	3254502240/1083254008705
4986	контейнерная площадка	г. Брянск Фокинский район		р.п. Белые Берега, ул. Новая, 3 (5)	53.211871, 34.663037	Грунтовое	14м2					5			5	1,1											ООО "ЖЭУ-17"	ООО «ЖЭУ-17» ул. Привокзальная, 1	3254502240/1083254008705
4987	контейнерная площадка	г. Брянск Фокинский район		р.п. Белые Берега, ул. 1 Мая, 30	53.206040, 34.669270	Грунтовое	16м2					7			2	1,1			5								ООО "ЖЭУ-17"	ООО «ЖЭУ-17» ул. Куйбышева, 66, 68	3254502240/1083254008705
4988	контейнерная площадка	г. Брянск Фокинский район		р.п. Белые Берега, ул. Привокзальная, 1	53.211260, 34.660300	Грунтовое	16м2					2				1,1											ООО «ЖЭУ-17»	ООО «ЖЭУ-17» ул. Транспортная, 2, 24	3254502240/1083254008705
4989	контейнерная площадка	г. Брянск Фокинский район		р.п. Белые Берега, ул. Куйбышева, 68	53.201895, 34.683624	Грунтовое						2			2	1,1											ООО «ЖЭУ-17»	ООО «ЖЭУ-17» 365 км, а/д Москва-Киев, 1, 2	3254502240/1083254008705
4990	контейнерная площадка	г. Брянск Фокинский район		р.п. Белые Берега, ул. Транспортная, 16 (24)	53.217690, 34.656970	Грунтовое						2			2	1,1											ООО «ЖЭУ-17»	ООО "Жилсервис" ул. О. Кошевого, 65, 766, 74, пр-т Московский, 21, 23, ул. Ермакова, 19	3254502240/1083254008705
4991	контейнерная площадка	г. Брянск Фокинский район		365 км, а/д Москва-Киев	53.191705, 34.605283	Грунтовое	16м2					3			1	1,1			2								ООО «ЖЭУ-17»	ООО "ЖИЛСЕРВИС ФОКИНСКОГО РАЙОНА"ул. Киевская, 40, ООО "Жилсервис" пр-т Московский, 14, 16, 186	3254502240/1083254008705

4992	контейнерная площадка	г. Брянск Фокинский район		ул. О. Кошевого, 65	53.218260, 34.404740	Грунтовое	34м2					6			3	1,1			2			1/7.8					ООО "Жилсервис"	ООО "Жилсервис" пр-т Московский, 34, 34а, 36, 38, ул. Шолохова, 41, 43, ул. О. Кошевого, 76, ООО "ЖИЛСЕРВИС ФОКИНСКОГО РАЙОНА" ул. Киевская, 1	3254502641/1083254010256
4993	контейнерная площадка	г. Брянск Фокинский район		ул. Киевская, 40	53.218070,34.392780	Грунтовое	15м2					6			4	0,8			2								ООО "ЖИЛСЕРВИС ФОКИНСКОГО РАЙОНА" ООО "Жилсервис"	ООО «УК МКД - Регион» ул. Унечская, 1	3257021921/1143256013570 ; 3254502641/1083254010256
4994	контейнерная площадка	г. Брянск Фокинский район		пр-т Московский, 34а (ул. Киевская, 1)	53.215696, 34.402828	Грунтовое	39м2					9			3	1,1			5			1/7.8					ООО "Жилсервис" ООО "ЖИЛСЕРВИС ФОКИНСКОГО РАЙОНА"	ООО "Жилсервис" ул. Кр.Партизан, 7, ООО "УК ГАРМОНИЯ" ул. Б.Хмельницкого, 7	3254502641/1083254010256 ; 3257021921/1143256013570
4995	контейнерная площадка	г. Брянск Фокинский район		ул. Унечская, 1	53.212530, 34.404390	Грунтовое	9м2					3			1	1,1			2								ООО «УК МКД - Регион»	ООО "СЛУЖБА ЭКСПЛУАТАЦИИ САКС" ул. Дзержинского, 12, 14, 16	3257086125/1233200001320
4996	контейнерная площадка	г. Брянск Фокинский район		ул. Б. Хмельницкого, 7	53.210753, 34.416834	Асфальтовое	14м2					2			2	0,8											ООО "Жилсервис" ООО "УК ГАРМОНИЯ"	ООО «УК АЛЬФА» пр-т Московский, 166, 168	3254502641/1083254010256 ; 3257078082/1213200000639
4997	контейнерная площадка	г. Брянск Фокинский район		ул. Дзержинского, 16	53.207825, 34.416169	Асфальтовое	4,5м2					7			3	1,1			4								ООО "СЛУЖБА ЭКСПЛУАТАЦИИ САКС"	ООО "УК ИНГРАД" пер. Менжинского, 68, 70	3250510271/1093254002335
4998	контейнерная площадка	г. Брянск Фокинский район		пр-т Московский, 166	53.206624, 34.467236	Асфальтовое	14м2					5			0	0			4			1/7.8					ООО «УК АЛЬФА»	ООО "ПРОМЕТЕЙ" пер. Уральский, 8/1	3257075116/1203200003654
4999	контейнерная площадка	г. Брянск Фокинский район		пер. Менжинского, 68	53.198940, 34.433820	Грунтовое	14м2					6			2	1,1			4								ООО "УК ИНГРАД"	ТСЖ "Челюскинцев 11" ул. Челюскинцев, 11	3257080934/1213200004632
5000	контейнерная площадка	г. Брянск Фокинский район		пер. Уральский, 8/1	53.193467, 34.429171	Асфальтовое	14м2					3			3	0,8											ООО "ПРОМЕТЕЙ"	ООО "Жилсервис" ул. Менжинского, 1	3255515481/1113256008843
5001	контейнерная площадка	г. Брянск Фокинский район		ул. Челюскинцев, 11	53.212014, 34.430031	Асфальтовое	14м2					1			0	0						1/7.8					ТСЖ "Челюскинцев 11"	ООО СК "ПИОНЕР" пр-т Московский, 66	3257000671/1133256001152
5002	контейнерная площадка	г. Брянск Фокинский район		ул. Менжинского, 1	53.212438, 34.430369	Грунтовое	12м2					2			2	1,1											ООО "Жилсервис"	ООО "ЖИЛСЕРВИС ФОКИНСКОГО РАЙОНА" пр-т Московский, 81/1, 81/2, 81/3	3254502641/1083254010256
5003	контейнерная площадка	г. Брянск Фокинский район		пр-т Московский, 66	53.212804, 34.427687	Асфальтовое	14м2					3			3	1,1											ООО СК "ПИОНЕР"	УК ООО «Жилсервис» пр-т Московский, 49, 51, 53, 55, 55а, 57	3257031863/1153256008740

5004	контейнерная площадка	г. Брянск Фокинский район		пр-т Московский, 81/1	53.214490, 34.428080	Бетонное						3			0	0			2			1/7.8					ООО "ЖИЛСЕРВИС ФОКИНСКОГО РАЙОНА"	ООО "УК "Таймыр" пр-т Московский, 87	3257021921/1143256013570
5005	контейнерная площадка	г. Брянск Фокинский район		пр-т Московский, 51	53.214650, 34.421850	Асфальтовое	9м2					3			3	1,1											УК ООО «Жилсервис»	ООО "Жилсервис" ул. Ермакова. 1, пер. Полесский, 1	3254502641/1083254010256
5006	контейнерная площадка	г. Брянск Фокинский район		пр-т Московский, 87	53.212850, 34.440610	Грунтовое	14м2					1			0	0						1/7.8					ООО "УК "Таймыр"	ООО "Жилсервис" пр-т Московский, 56, 58, 60, ул. Дзержинского, 1, 3, ул. Котовского, 1А	3255057922/1073255002886
5007	контейнерная площадка	г. Брянск Фокинский район		ул. Ермакова, 1	53.217120, 34.407230	Твердое	15м2					2			2	1,1											ООО "Жилсервис"	ООО "ЖИЛСЕРВИС ФОКИНСКОГО РАЙОНА" ул. Льговская, 6, ул. Котовского, 6, 4,1, ул. Конотопская. 12, ул. Жилстроя, 2а	3254502641/1083254010256
5008	контейнерная площадка	г. Брянск Фокинский район		ул. Дзержинского,1	53.213239, 34.421337	Грунтовое	14м2					5			0	0			4			1/7.8					ООО "Жилсервис"	ООО "ЖИЛСЕРВИС ФОКИНСКОГО РАЙОНА" ул. Киевская, 44, 44а	3254502641/1083254010256
5009	контейнерная площадка	г. Брянск Фокинский район		ул. Льговская, 6	53.210910, 34.422510	Бетонное	s-15м2, s-14м2					6			1	1,1			4			1/7.8					ООО "ЖИЛСЕРВИС ФОКИНСКОГО РАЙОНА"	ООО «Прометей» пр-т Московский. 170	3257021921/1143256013570
5010	контейнерная площадка	г. Брянск Фокинский район		ул. Полесская. 16	53.215263, 34.396096	Бетонное	15м2					4			4	0,8											ООО "ЖИЛСЕРВИС ФОКИНСКОГО РАЙОНА"	УК «Великан» пр-т Московский, 68	3257021921/1143256013570
5011	контейнерная площадка	г. Брянск Фокинский район		пр-т Московский, 170	53.206852, 34.467585	Бетонное	25м2					2			2	1,1											ООО «Прометей»	ООО «Кварц» ул. О. Кошевого, 77а	3255515481/1113256008843
5012	контейнерная площадка	г. Брянск Фокинский район		пр-т Московский, 68	53.212362, 34.428857	Твердое						3			3	1,1											УК «Великан»	ООО «Кварц» пер. Менжинского, 74	3257081938/1223200000187
5013	контейнерная площадка	г. Брянск Фокинский район		ул. О. Кошевого, 77А	53.211530, 34.403710	Твердое						2			2	1,1											ООО «Кварц»	ООО «Прометей» ул. Белобережская, 20	3233000866/1023201102297
5014	контейнерная площадка	г. Брянск Фокинский район		пер. Менжинского, 74	53.198810, 34.435360	Твердое						3			3	1,1											ООО «Кварц»	МУП "Жилспецсервис" г. Брянска ул. Дзержинского, 20, 22	3233000866/1023201102297
5015	контейнерная площадка	г. Брянск Фокинский район		ул. Белобережская, 20	53.208620, 34.465500	Твердое						6			6	0,8											ООО «Прометей»	ООО «Прометей» ул. Транспортная, 24	3255515481/1113256008843
5016	контейнерная площадка	г. Брянск Фокинский район		ул. Дзержинского, 20	53.207150, 34.416190	Твердое						1			1	1,1											МУП "Жилспецсервис" г. Брянска	МУП "Жилспецсервис" г. Брянска ул. Дзержинского, 35	3250066190/1063250030084
5017	контейнерная площадка	г. Брянск Фокинский район		ул. Транспортная, 24	53.207560, 34.431480	Твердое						1			1	1,1											ООО «Прометей»	МУП "Жилспецсервис" г. Брянска ул. Дзержинского, 39	3255515481/1113256008843

5018	контейнерная площадка	г. Брянск Фокинский район		ул. Дзержинского, 35	53.207090, 34.416670	Твердое						1			1	1,1												МУП "Жилспецсервис" г. Брянска	МУП "Жилспецсервис" г. Брянска ул. Менжинского, 25	3250066190/1063250030084
5019	контейнерная площадка	г. Брянск Фокинский район		ул. Дзержинского, 39	53.205930, 34.415650	Твердое						1			1	1,1												МУП "Жилспецсервис" г. Брянска	ООО "Жилсервис" ул. Вокзальная, 2	3250066190/1063250030084
5020	контейнерная площадка	г. Брянск Фокинский район		ул. Менжинского, 25	53.206521, 34.427333	Твердое						1			1	1,1												МУП "Жилспецсервис" г. Брянска	ООО "Жилсервис" ул. 17 Сентября, 54, 56, 58, 60	3250066190/1063250030084
5021	контейнерная площадка	г. Брянск Фокинский район		ул. Вокзальная, 2	53.228647, 34.439738	Грунтовое						5			2	0,75			3									ООО "Жилсервис"	МУП "Жилспецсервис" г. Брянска ул. Дзержинского, 41, 39	3254502641/1083254010256
5022	контейнерная площадка	г. Брянск Фокинский район		ул. 17 Сентября, 56	53.210099, 34.384883	Грунтовое						1			1	1,1												ООО "Жилсервис"	МУП "Жилкомсервис" Володарского района г. Брянска ул. Рылеева, 9, 11, 13, 15 ул. Чернышевского, 52, 52б	3254502641/083254010256
5023	контейнерная площадка	г. Брянск Фокинский район		ул. Дзержинского, 41	53.205834, 34.415537	Грунтовое						1			1	1,1												МУП "Жилспецсервис" г. Брянска	МУП "ЖИЛСПЕЦСЕРВИС " Г.БРЯНСКА ул. А. Королева, 9, ООО "УК БРЯНСККОМЦЕНТР " ул. А. Королева, 11, ООО "Домоуправление ЖСК" ул. Лермонтова, 5	3250066190/1063250030084
5024	контейнерная площадка	г. Брянск Володарский район		ул. Рылеева, 15	53.255428, 34.448426	Грунтовое	24 м2					5			4	0,75					1/7.8							МУП "ЖИЛКОМСЕРВИС" ВОЛОДАРСКОГО РАЙОНА Г.БРЯНСКА	МУП "Жилкомсервис" Володарского района г. Брянска, ул.Радищева3, ул. Клары Цеткин, 14, ул. Абашева, 5, 7 ул. Красная, 16, ул. Мичурина, 4, 6 ООО "Домоуправление ЖСК" ул. Энгельса, 9 ООО "УК БРЯНСККОМЦЕНТР " ул. Красная, 18, МУП "ЖИЛСПЕЦСЕРВИС " Г.БРЯНСКА ул. Красная, 20	3233013304/1053211026406
5025	контейнерная площадка	г. Брянск Володарский район		ул. А. Королева, 11	53.280348, 34.393887	Грунтовое	15 м2					8			0	0			3		5/7.8							МУП "ЖИЛСПЕЦСЕРВИС " Г.БРЯНСКА ООО "УК БРЯНСККОМЦЕНТР" ООО "Домоуправление ЖСК"	МУП "Жилкомсервис" Володарского района г. Брянска ул. Никитина, 13.13в,17а, 15, 15б	3250066190/1063250030084 ; 3257030718/1153256006958 ; 3233501132/1083254008640

5026	контейнерная площадка	г. Брянск Володарский район		ул. Красная, 20	53.269534, 34.412040	Бетонное	50 м2					8			7	0.75							1/7.8					МУП "ЖИЛКОМСЕРВИС" ВОЛОДАРСКОГО РАЙОНА Г.БРЯНСКА ООО "Домоуправление ЖСК" ООО "УК БРЯНСККОМЦЕНТР МУП "ЖИЛСПЕЦСЕРВИС " Г.БРЯНСКА	МУП "Жилкомсервис" Володарского района г. Брянска ул. Никитина, 18, ООО "УК "Таймыр" ул. Красный Маяк, 1	3233013304/1053211026406 ; 3233501132/1083254008640 ; 3257030718/1153256006958 ; 3250066190/1063250030084
5027	контейнерная площадка	г. Брянск Володарский район		ул. Никитина, 15б	53.264956, 34.416702	Грунтовое	26 м2					5			5	0,75												МУП "ЖИЛКОМСЕРВИС" ВОЛОДАРСКОГО РАЙОНА Г.БРЯНСКА	МУП "Жилкомсервис" Володарского района г. Брянска ул. Никитина, 2а, 4, ул. Володарского, 11, 13, 13а	3233013304/1053211026406
5028	контейнерная площадка	г. Брянск Володарский район		ул. Никитина, 18	53.264156, 34.418204	Грунтовое	14 м2					5			2	1,1			3									МУП "ЖИЛКОМСЕРВИС" ВОЛОДАРСКОГО РАЙОНА Г.БРЯНСКА ООО "УК "Таймыр"	ООО "Кварц" ул. Красный Маяк, 98, 102, 104, МУП "Жилкомсервис" Володарского района г. Брянска ул. Красный Маяк, 100	3233013304/1053211026406 ; 3255057922/1073255002886
5029	контейнерная площадка	г. Брянск Володарский район		ул. Никитина, 2а (2)	53.260824, 34.411818	Грунтовое	15 м2					4			1	7,8			3									МУП "ЖИЛКОМСЕРВИС" ВОЛОДАРСКОГО РАЙОНА Г.БРЯНСКА	МУП "Жилкомсервис" Володарского района г. Брянска ул. Тельмана, 72, 74, 74а, 80, 82, 92	3233013304/1053211026406
5030	контейнерная площадка	г. Брянск Володарский район		ул. Красный Маяк, 100	53.254038, 34.440440	Асфальтовое	23 м2					3			2	0,64							1/7.8					ООО "Кварц" МУП "ЖИЛКОМСЕРВИС" ВОЛОДАРСКОГО РАЙОНА Г.БРЯНСКА	МУП "Жилкомсервис" Володарского района г. Брянска ул. Тельмана, 68, 70а, 109,109Б 111, ул. Рылеева, 4, 51, МУП "ЖИЛСПЕЦСЕРВИС " Г.БРЯНСКА ул. Тельмана, 70	3233000866/1023201102297 ; 3233013304/1053211026406
5031	контейнерная площадка	г. Брянск Володарский район		ул. Тельмана, 74	53.251842, 34.454356	Грунтовое	4/0,75, з-20 м2					4			4	0,75												МУП "ЖИЛКОМСЕРВИС" ВОЛОДАРСКОГО РАЙОНА Г.БРЯНСКА	МУП "Жилкомсервис" Володарского района г. Брянска ул. Тельмана, 86,76,88,90	3233013304/1053211026406

5032	контейнерная площадка	г. Брянск Володарский район		ул. Тельмана, 70а	53.251588, 34.452575	Грунтовое	15 м2					1			0	0						1/7.8					МУП "ЖИЛКОМСЕРВИС" ВОЛОДАРСКОГО РАЙОНА Г.БРЯНСКА МУП "ЖИЛСПЕЦСЕРВИС " Г.БРЯНСКА	МУП "Жилкомсервис" Володарского района г. Брянска ул. Тельмана, 109а, 113, 115, 117, пер. Чернышевского, 24, 25, 26	3233013304/1053211026406 ; 3250066190/1063250030084 ; 3245515073/1143256007575
5033	контейнерная площадка	г. Брянск Володарский район		ул. Тельмана, 86	53.251681, 34.457258	Асфальтовое	30 м2					2			0	0						2/7.8					МУП "ЖИЛКОМСЕРВИС" ВОЛОДАРСКОГО РАЙОНА Г.БРЯНСКА	МУП "Жилкомсервис" Володарского района г. Брянска ул. Есенина, 8, 30, ТСЖ "ЕСЕНИНА-32" ул. Есенина, 32	3233013304/1053211026406
5034	контейнерная площадка	г. Брянск Володарский район		ул. Тельмана, 115	53.252994, 34.454264	Бетонное	19 м2					5			3	0,75			2								МУП "ЖИЛКОМСЕРВИС" ВОЛОДАРСКОГО РАЙОНА Г.БРЯНСКА	МУП "Жилкомсервис" Володарского района г. Брянска ул. Есенина, 6, 14, 16, 18, 24.4А ООО "КОН" ул. Есенина, 22	3233013304/1053211026406
5035	контейнерная площадка	г. Брянск Володарский район		ул. Есенина, 8	53.258928, 34.446118	Бетонное	24 м2					7			2	0,75			4			1/7.8					МУП "Жилкомсервис" Володарского района г. Брянска ТСЖ "ЕСЕНИНА-32"	МУП "Жилкомсервис" Володарского района г. Брянска ул. Красной гвардии 1А, ул. Абашева, 1, 3, ул. Пушкина, 22, 24, ул. Энгельса, 6а	3233013304/1053211026406 ; 3233012710/1043211003791
5036	контейнерная площадка	г. Брянск Володарский район		ул. Есенина, 24	53.260291, 34.443396	Бетонное	53 м2					9			4	0,75			4			1/7.8					МУП "Жилкомсервис" Володарского района г. Брянска ООО "КОН"	МУП "Жилкомсервис" Володарского района г. Брянска ул. 2-ая Мичурина, 1а, 9, 12,13, 15, ООО УК «Брянскомцентр» ул. 2-ая Мичурина, 11	3233013304/1053211026406 ; 3234009420/1023201066811
5037	контейнерная площадка	г. Брянск Володарский район		ул. Абашева, 1	53.267582, 34.410195	Асфальтовое	15 м2					6			3	0,75			3								МУП "Жилкомсервис" Володарского района г. Брянска	МУП "Жилкомсервис" Володарского района г. Брянска ул. Рылеева, 48, пер. Тельмана, 1а, ул. Чернышевского, 64, ул.Рылеева12,14	3233011699/1033226002732 ; 3233013304/1053211026406

5038	контейнерная площадка	г. Брянск Володарский район		ул. 2-я Мичурина, 15	53.265316, 34.426264	Асфальтовое	45 м2					7			6	0.75/0.64						1/7.8					МУП "ЖИЛКОМСЕРВИС" ВОЛОДАРСКОГО РАЙОНА Г.БРЯНСКА ООО УК «Брянскжкомцентр»	МУП "Жилкомсервис" Володарского района г. Брянска ул. Рылеева, 1, 3, 5, 7а	3233013304/1053211026406
5039	контейнерная площадка	г. Брянск Володарский район		ул. Рылеева, 48	53.255963, 34.450575	Бетонное	14 м2					3			0	0			2			1/7.8					МУП "Жилкомсервис" Володарского района г. Брянска	МУП "Жилкомсервис" Володарского района г. Брянска ул. Чернышевского, 52, 58, 60, 62, 64а, 68а, ООО "Домоуправление ЖСК" ул. Чернышевского, 56, ул. Чернышевского, 72а	3233013304/1053211026406
5040	контейнерная площадка	г. Брянск Володарский район		ул. Рылеева, 7а	53.252965, 34.447960	Асфальтовое	30 м2					4			3	0.75/0.64						1/7.8					МУП "ЖИЛКОМСЕРВИС" ВОЛОДАРСКОГО РАЙОНА Г.БРЯНСКА	МУП "Жилкомсервис" Володарского района г. Брянска ул. Никитина, 15, 15а, 17, 22, 24, 26, 30, ул. Мичурина, 14а, ТСЖ "УЛ. РОЗЫ ЛЮКСЕМБУРГ 47" ул. Р. Люксембург, 47	3233013304/1053211026406
5041	контейнерная площадка	г. Брянск Володарский район		ул. Черкышевского, 58	53.253263, 34.446224	Бетонное	59 м2					9			8	0.75/1.1						1/7.8					МУП "ЖИЛКОМСЕРВИС" ВОЛОДАРСКОГО РАЙОНА Г.БРЯНСКА ООО "Домоуправление ЖСК"	МУП "Жилкомсервис" Володарского района г. Брянска ул. Ушакова, 26, ул. 12 лет Октября, 2	3233013304/1053211026406; 3233501132/1083254008640; 3245512114/1133256010359
5042	контейнерная площадка	г. Брянск Володарский район		ул. Никитина, 24	53.264505, 34.419647	Бетонное	15 м2					7			3	0,75			4								МУП "ЖИЛКОМСЕРВИС" ВОЛОДАРСКОГО РАЙОНА Г.БРЯНСКА ТСЖ "УЛ. РОЗЫ ЛЮКСЕМБУРГ 47"	МУП "Жилкомсервис" Володарского района г. Брянска ул. А. Королева, 1, 5 ул. Володарского, 72	3233013304/1053211026406; 3233013600/1063233000929
5043	контейнерная площадка	г. Брянск Володарский район		ул. Ушакова, 26 (ул. 12 лет. Октября,2)	53.281372, 34.400394	Бетонное	15 м2					3			3	0,75			3								МУП "ЖИЛКОМСЕРВИС" ВОЛОДАРСКОГО РАЙОНА Г.БРЯНСКА	МУП "Жилкомсервис" Володарского района г. Брянска ул. А. Королева, 2, 4, 6, ООО "Домоуправление ЖСК" ул. Володарского, 70	3233013304/1053211026406

5044	контейнерная площадка	г. Брянск Володарский район		ул. А. Королева, 1	53.276846, 34.392809	Бетонное	25 м2					4			3	0,75							1/7.8					МУП "ЖИЛКОМСЕРВИС" ВОЛОДАРСКОГО РАЙОНА Г.БРЯНСКА	МУП "Жилкомсервис" Володарского района г. Брянска ул. А. Королева, 8, 10, ул. Пушкина, 70, 72, 72а, 74, 76, ул. Гоголя, 11, 13, ООО ОЦ "ДивноГрад" ул. Воровского, 5	3233013304/1053211026406
5045	контейнерная площадка	г. Брянск Володарский район		ул. А. Королева, 2	53.276099, 34.393566	Бетонное	33 м2					5			4	0,75							1/7.8					МУП "ЖИЛКОМСЕРВИС" ВОЛОДАРСКОГО РАЙОНА Г.БРЯНСКА ООО "Домоуправление ЖСК"	МУП "Жилкомсервис" Володарского района г. Брянска ул. Воровского, 10, ул. Гоголя, 15, 17, ул. Афанасьева, 21, 23, 25, 27, ул. ак. Королева, 14, МУП "ЖИЛСПЕЦСЕРВИС " г.БРЯНСКА ул. ак. Королева, 12, ул. Воровского, 7, ООО ОЦ "ДивноГрад", ул. Воровского, 4, 8	3233013304/1053211026406; 3233501132/1083254008640
5046	контейнерная площадка	г. Брянск Володарский район		ул. Пушкина, 74	53.277195, 34.396744	Асфальтовое	25 м2					3			2	0,75							1/7.8					МУП "ЖИЛКОМСЕРВИС" ВОЛОДАРСКОГО РАЙОНА Г.БРЯНСКА ООО ОЦ "ДивноГрад"	МУП "Жилкомсервис" Володарского района г. Брянска ул. Пушкина, 28, 32, 34, ул. Красной Гвардии, 16, ул. Одесская, 3, 5, ул. Кл. Цеткин, 8	3233013304/1053211026406; 3250506807/1083254009453
5047	контейнерная площадка	г. Брянск Володарский район		ул. Воровского, 10	53.278578, 34.396597	Твердое																					МУП "ЖИЛКОМСЕРВИС" ВОЛОДАРСКОГО РАЙОНА Г.БРЯНСКА МУП "ЖИЛСПЕЦСЕРВИС " Г.БРЯНСКА ООО ОЦ "ДивноГрад"	МУП "Жилкомсервис" Володарского района г. Брянска ул. Пушкина, 38, ул. Профсоюзов, 16, ул. Красной Гвардии 18, ул. Клары Цеткин, 15, ООО "Домоуправление ЖСК" ул. Пушкина, 40, ООО "ОНИКС" ул. Пушкина, 42, ООО «Элит-Сервис» ул. Профсоюзов, 20, МУП "ЖИЛСПЕЦСЕРВИС " Г.БРЯНСКА ул. Профсоюзов, 20а, 20б	3233013304/1053211026406; 3250066190/1063250030084; 3250506807/1083254009453

5048	контейнерная площадка	г. Брянск Володарский район		ул. Пушкина, 32 (34)	53.269466, 34.407292	Бетонное	41 м2					6			5	0,75							1/7.8					МУП "ЖИЛКОМСЕРВИС" ВОЛОДАРСКОГО РАЙОПА Г.БРЯНСКА	МУП "Жилкомсервис" Володарского района г. Брянска ул. Вяземского, 2, 2а, 4, 6, 13, 15, ул. Гоголя, 12, 14, 16, 18, ул. Афанасьева, 17, 19, ул. Пушкина, 68 МУП "ЖИЛСПЕЦСЕРВИС " Г.БРЯНСКА ул. Гоголя, 10	3233013304/1053211026406
5049	контейнерная площадка	г. Брянск Володарский район		ул. Красной Гвардии,7	53.271409, 34.405808	Бетонное	47 м2					9			4	0,75			4				1/7.8					МУП "ЖИЛКОМСЕРВИС" ВОЛОДАРСКОГО РАЙОНА Г.БРЯНСКА ООО "Домоуправление ЖСК" ООО "ОНИКС МУП "ЖИЛСПЕЦСЕРВИС " Г.БРЯНСКА	МУП "Жилкомсервис" Володарского района г. Брянска ул. Вяземского, 17, ул. Афанасьева, 16, 17, 18, ООО ОЦ "ДивноГрад" ул. Вяземского, 19, ул. Ушакова, 11	3233013304/1053211026406 ; 3233501132/1083254008640 ; 3245515073/1143256007575 ; 3245512114/1133256010359 ; 3250066190/1063250030084
5050	контейнерная площадка	г. Брянск Володарский район		ул. Вяземского, 13	53.276510, 34.401774	Бетонное	64 м2					9			8	0.75/0.64							1/7.8					МУП "ЖИЛКОМСЕРВИС" ВОЛОДАРСКОГО РАЙОНА Г.БРЯНСКА МУП "ЖИЛСПЕЦСЕРВИС " Г.БРЯНСКА	МУП "Жилкомсервис" Володарского района г. Брянска ул. Профсоюзов, 2, ул. Димитрова, 118,122 ул. Пушкина, 556, 57, ООО "УК БРЯНСККОМЦЕНТР " ул. Димитрова, 120	3233013304/1053211026406 ; 3250066190/1063250030084
5051	контейнерная площадка	г. Брянск Володарский район		ул. Вяземского, 19	53.276487, 34.401742	Бетонное	22 м2					7			4	0,75			3									МУП "ЖИЛКОМСЕРВИС" ВОЛОДАРСКОГО РАЙОНА Г.БРЯНСКА ООО ОЦ "ДивноГрад"	МУП "ЖИЛСПЕЦСЕРВИС " Г.БРЯНСКА ул. Димитрова, 112	3233013304/1053211026406 ; 3250506807/1083254009453
5052	контейнерная площадка	г. Брянск Володарский район		ул. Димитрова, 118	53.270227, 34.403651	Бетонное	25 м2					5			4	0,75							1/7.8					МУП "ЖИЛКОМСЕРВИС" ВОЛОДАРСКОГО РАЙОНА Г.БРЯНСКА ООО "УК БРЯНСККОМЦЕНТР"	МУП "Жилкомсервис" Володарского района г. Брянска ул. Свободы, 1, 3, 4, 4а, 8, ул. Абашева, 4, 6, ул. Достоевского, 2а, 4, 4а, ул. Мичурина, 29, МУП "ЖИЛСПЕЦСЕРВИС " Г.БРЯНСКА Свободы, 6	3233013304/1053211026406 ; 3257030718/1153256006958

5053	контейнерная площадка	г. Брянск Володарский район		ул. Димитрова, 112	53.268417, 34.405612	Твердое						2			2	0,8												МУП "ЖИЛСПЕЦСЕРВИС " Г.БРЯНСКА	МУП "Жилкомсервис" Володарского района г. Брянска ул. Чичерина, 85, 87	3250066190/1063250030084
5054	контейнерная площадка	г. Брянск Володарский район		ул. Абашева, 6 (ул. Свободы, 4а)	53.269242, 34.421983	Бетонное	40 м2					6			5	0,75						1/7.8					МУП "ЖИЛКОМСЕРВИС" ВОЛОДАРСКОГО РАЙОНА Г.БРЯНСКА МУП "ЖИЛСПЕЦСЕРВИС " Г.БРЯНСКА	ООО "Домоуправление ЖСК" ул. Кольцова, 4, МУП "Жилкомсервис" Володарского района г. Брянска ул. Кольцова, 6, ул. Профсоюзов, 5, 7, ул. Пушкина, 44, 46, 48	3233013304/1053211026406 ; 3250066190/1063250030084
5055	контейнерная площадка	г. Брянск Володарский район		ул. Чичерина, 87	53.286481, 34.427123	Бетонное	10 м2					2			2	0,75											МУП "ЖИЛКОМСЕРВИС" ВОЛОДАРСКОГО РАЙОНА Г.БРЯНСКА	МУП "Жилкомсервис" Володарского района г. Брянска ул. Радищева, 1, 1/1, ул. Профсоюзов, 11, 22,22В, ул. Клары Цеткин, 27а, 29, МУП "ЖИЛСПЕЦСЕРВИС " Г.БРЯНСКА ул. Профсоюзов, 22а, 22б, ул. Клары Цеткин, 27, ООО ДомоуправлениеЖСК ул. Клары Цеткин ,25, ул. Профсоюзов, 9	3233013304/1053211026406
5056	контейнерная площадка	г. Брянск Володарский район		ул. Пушкина, 44	53.272511, 34.403818	Бетонное	25 м2					9			4	0,75			4			1/7.8					ООО "Домоуправление ЖСК" МУП "ЖИЛКОМСЕРВИС" ВОЛОДАРСКОГО РАЙОНА Г.БРЯНСКА	МУП "Жилкомсервис" Володарского района г. Брянска ул. Кольцова, 2, ул. Димитрова, 83, 85, ул. Володарского, 58, 60, 60а, ул. Володарского 62	3233501132/1083254008640 ; 3233013304/1053211026406
5057	контейнерная площадка	г. Брянск Володарский район		ул. Радищева, 1/1	53.273419, 34.409538	Бетонное	38 м2					6			5	0,75						1/7.8					МУП "ЖИЛКОМСЕРВИС" ВОЛОДАРСКОГО РАЙОНА Г.БРЯНСКА МУП "ЖИЛСПЕЦСЕРВИС " Г.БРЯНСКА ООО Домоуправление ЖСК	МУП "Жилкомсервис" Володарского района г. Брянска ул. Пушкина, 74	3233013304/1053211026406 ; 3250066190/1063250030084 ; 3233501132/1083254008640
5058	контейнерная площадка	г. Брянск Володарский район		ул. Володарского, 60 (ул. Димитрова, 85)	53.271439, 34.398193	Бетонное	35 м2					5			4	0,75						1/7.8					МУП "ЖИЛКОМСЕРВИС" ВОЛОДАРСКОГО РАЙОНА Г.БРЯНСКА	МУП "Жилкомсервис" Володарского района г. Брянска ул. Димитрова, 41, 43, 45, 47 ул. Володарского, 48, 50, 52, ул. Кл. Цеткин, 2, 2а ул. Энгельса, 1а, 16	3233013304/1053211026406

5059	контейнерная площадка	г. Брянск Володарский район		ул. Пушкина, 74	53.277437, 34.396145	Бетонное	45 м2					7			6	0,75							1/7.8					МУП "ЖИЛКОМСЕРВИС" ВОЛОДАРСКОГО РАЙОНА Г.БРЯНСКА	МУП "Жилкомсервис" Володарского района г. Брянска ул. Димитрова, 148 ул. Пушкина, 65, ООО "Домоуправление ЖСК" ул. Пушкина, 65а	3233013304/1053211026406
5060	контейнерная площадка	г. Брянск Володарский район		ул. Володарского, 50	53.267187, 34.402915	Бетонное	35 м2					5			4	0,75							1/7.8					МУП "ЖИЛКОМСЕРВИС" ВОЛОДАРСКОГО РАЙОНА Г.БРЯНСКА	МУП "Жилкомсервис" Володарского района г. Брянска ул. Димитрова, 46б	3233013304/1053211026406
5061	контейнерная площадка	г. Брянск Володарский район		ул. Пушкина, 65	53.272550, 34.402146	Бетонное	38 м2					6			5	0,75							1/7.8					МУП "ЖИЛКОМСЕРВИС" ВОЛОДАРСКОГО РАЙОНА Г.БРЯНСКА ООО "Домоуправление ЖСК"	ООО УК «Наследие» ул. Володарского, 64 МУП "ЖИЛСПЕЦСЕРВИС" Г.БРЯНСКА ул. Гоголя, 9, ООО "Домоуправление ЖСК" ул. Володарского, 66, ул. Пушкина, 77, пер. 5 Декабря, 2, МУП "Жилкомсервис" Володарского района г. Брянска ул. Володарского, 66а, 66б, ул. Пушкина, 75, 81, 83, МУП "Жилкомсервис" Володарского района г. Брянска ул. Пушкина 9,11, ул. Никитина, 8,12, ООО Кварц» ул.Локомотивная, 5	3233013304/1053211026406 ; 3233501132/1083254008640
5062	контейнерная площадка	г. Брянск Володарский район		ул. Димитрова, 46б	53.259365, 34.417701	Бетонное	15 м2					6			3	0,75			3								МУП "ЖИЛКОМСЕРВИС" ВОЛОДАРСКОГО РАЙОНА Г.БРЯНСКА	МУП "Жилкомсервис" Володарского района г. Брянска ул. Никитина, 14а, 14б, ул. Красный Маяк, 2а	3233013304/1053211026406
5063	контейнерная площадка	г. Брянск Володарский район		ул. Володарского, 64 (66)	53.274054, 34.396311	Бетонное	45 м2					9			5	0,75			3				1/7.8					ООО УК «Наследие» МУП "ЖИЛСПЕЦСЕРВИС " Г.БРЯНСКА ООО "Домоуправление ЖСК" МУП"ЖИЛКОМСЕРВИС" ВОЛОДАРСКОГО РАЙОНА Г.БРЯНСКА	МУП "Жилкомсервис" Володарского района г. Брянска ул. Володарского, 54,58, Димитрова, 45, 47, 49, 81, ООО "УК БРЯНСККОМЦЕНТР " ул. Володарского, 56, ул. Профсоюзов, 1, ООО УК Гермес ул. Димитрова, 49, ООО Домоуправление ЖСК ул. Димитрова, 65	3257029430/1153256005165 ; 3250066190/1063250030084 ; 3233501132/1083254008640 ; 3233013304/1053211026406
5064	контейнерная площадка	г. Брянск Володарский район		ул. Никитина, 14 Б (за баней)	53.262623, 34.416054	Бетонное	13 м2					3			3	0,75											МУП "ЖИЛКОМСЕРВИС" ВОЛОДАРСКОГО РАЙОНА Г.БРЯНСКА	МУП "Жилкомсервис" Володарского района г. Брянска ул. Никитина, 14а, 14б, ул. Красный Маяк, 2а	3233013304/1053211026406

5065	контейнерная площадка	г. Брянск Володарский район		ул. Володарского, 56 (ул. Димитрова, 81)	53.270082, 34.400951	Бетонное	35 м2					5			4	0,75						1/7.8					"МУП "ЖИЛКОМСЕРВИС" ВОЛОДАРСКОГО РАЙОНА Г.БРЯНСКА ООО "УК БРЯНСККОМЦЕНТР ООО Домоуправление ЖСК ООО УК Гермес	МУП "Жилкомсервис" Володарского района г. Брянска ул. Пушкина, 25, 29, 29а, ООО "Кварц" ул. Пушкина, 33, ул. Димитрова, 82, ул.Пушкина,27	3233013304/1053211026406; 3257030718/1153256006958; 3233501132/1083254008640; 3257015981/1143256004650;
5066	контейнерная площадка	г. Брянск Володарский район		ул. Никитина, 146	53.262623, 34.416054	Бетонное	13 м2					3			3	0,75											МУП "ЖИЛКОМСЕРВИС" ВОЛОДАРСКОГО РАЙОНА Г.БРЯНСКА	МУП "Жилкомсервис" Володарского района г. Брянска ул. Пушкина, 49, ООО "КОН" ул. Пушкина, 49а	3233013304/1053211026406
5067	контейнерная площадка	г. Брянск Володарский район		ул. Пушкина, 33 (29)	53.265758, 34.409055	Бетонное	20 м2					3			2	1.1						1/7.8					МУП "ЖИЛКОМСЕРВИС" ВОЛОДАРСКОГО РАЙОНА Г.БРЯНСКА ООО "Кварц" ООО УК "АЛЬФА" МУП «Жилспецсервис» г. Брянска	МУП "Жилкомсервис" Володарского района г. Брянска ул. Димитрова, 33, 33а	3233013304/1053211026406; 3233000866/1023201102297; 3257075116/1203200003654
5068	контейнерная площадка	г. Брянск Володарский район		ул. Пушкина, 49	53.269988, 34.405056	Бетонное	13 м2					2			2	0,75											МУП "ЖИЛКОМСЕРВИС" ВОЛОДАРСКОГО РАЙОНА Г.БРЯНСКА ООО "КОН"	МУП "Жилкомсервис" Володарского района г. Брянска ул. Пушкина, 13, 19, ул. Димитрова, 66, 68, ул. Никитина,1, 3, 5 ООО "Элит-Сервис" пер. Волгоградский, 4	3233013304/1053211026406; 3234009420/1023201066811
5069	контейнерная площадка	г. Брянск Володарский район		ул. Димитрова, 33а (33)	53.265231, 34.407274	Бетонное	24 м2					3			2	1.1						1/7.8					МУП "ЖИЛКОМСЕРВИС" ВОЛОДАРСКОГО РАЙОНА Г.БРЯНСКА	МУП "Жилкомсервис" Володарского района г. Брянска ул. Володарского, 5/1	3233013304/1053211026406
5070	контейнерная площадка	г. Брянск Володарский район		ул. Пушкина, 19	53.262888, 34.411764	Бетонное	23 м2					6			2	0,75			3			1/7.8					МУП "ЖИЛКОМСЕРВИС" ВОЛОДАРСКОГО РАЙОНА Г.БРЯНСКА	ООО "ОНИКС" ул. Горняков. 3, 5, 7,9	3233013304/1053211026406; 3245512114/1133256010359
5071	контейнерная площадка	г. Брянск Володарский район		ул. Володарского, 5/1	53.259327, 34.411669	Бетонное	6 м2					1			1	0,75											МУП "ЖИЛКОМСЕРВИС" ВОЛОДАРСКОГО РАЙОНА Г.БРЯНСКА	МУП "Жилкомсервис" Володарского района г. Брянска пер. 2-ой Мичурина, 1, 3, 5 ул. Дарвина, 2	3233013304/1053211026406

5072	контейнерная площадка	г. Брянск Володарский район		ул. Горняков, 7	53.249203, 34.455413	Асфальт	18 м2					2			2	1,1											ООО "ОНИКС"	МУП "Жилкомсервис" Володарского района г. Брянска ул. Свободы, 5	3245515073/1143256007575
5073	контейнерная площадка	г. Брянск Володарский район		пер. 2-й Мичурина, 1	53.264502, 34.429403	Бетонное	21 м2					4			4	0,75											МУП "ЖИЛКОМСЕРВИС" ВОЛОДАРСКОГО РАЙОНА Г.БРЯНСКА	ООО "Домоуправление ЖСК" ул. Кольцова, 3, 5, 7, ул. Красной Гвардии, 22, ООО "Альфа" ул. Кольцова, 9, МУП "Жилкомсервис" Володарского района г. Брянска ул. Кольцова, 11, 12,8	3233013304/1053211026406
5074	контейнерная площадка	г. Брянск Володарский район		ул. Свободы, 5	53.269560, 34.417913	Бетонное	30 м2					4			3	0,75					1/7.8						МУП "ЖИЛКОМСЕРВИС" ВОЛОДАРСКОГО РАЙОНА Г.БРЯНСКА	МУП "Жилкомсервис" Володарского района г. Брянска ул. Абашева, 2, ООО "Эталон" ул. Пушкина 18,20, ул. Пушкина ,20А без УК Дом без УК ул. Пушкина, 16	3233013304/1053211026406
5075	контейнерная площадка	г. Брянск Володарский район		ул. Кольцова, 3-5 (3)	53.274941, 34.404998	Бетонное	40 м2					6			5	0,75					1/7.8						ООО "Домоуправление ЖСК" ООО "Альфа" МУП "ЖИЛКОМСЕРВИС" ВОЛОДАРСКОГО РАЙОНА Г.БРЯНСКА	МУП "Жилкомсервис" Володарского района г. Брянска ул. 11 лет Октября, 2,1А	3233501132/1083254008640 ; 3257055568/1173256008716 ; 3233013304/1053211026406
5076	контейнерная площадка	г. Брянск Володарский район		ул. Пушкина, 18-20 (20)	53.266746, 34.410711	Бетонное	18 м2					2			2	1,1											МУП "ЖИЛКОМСЕРВИС" ВОЛОДАРСКОГО РАЙОНА Г.БРЯНСКА ООО "Эталон"	ООО "Домоуправление ЖСК" ул. Лермонтова, 5, 7, ТСЖ "Лермонтова 9" ул. Лермонтова, 9	3233013304/1053211026406 ; 3257020188/1143256011084
5077	контейнерная площадка	г. Брянск Володарский район		ул. 11 лет Октября, 2	53.280380, 34.400772	Грунт	6 м2					1			1	0,75											МУП "Жилкомсервис" Володарского района г. Брянска	ООО "Кварц" ул. Фосфоритная, 35	3233013304/1053211026406
5078	контейнерная площадка	г. Брянск Володарский район		ул. Лермонтова, 9 (7)	53.279207, 34.390679	Бетонное	30 м2					7			5	1,1			2								ООО "Домоуправление ЖСК" ТСЖ "Лермонтова 9"	МУП "Жилкомсервис" Володарского района г. Брянска ул. Пушкина, 35, 37, 39, 41	3233501132/1083254008640 ; 3233015196/1073200000939
5079	контейнерная площадка	г. Брянск Володарский район		ул. Фосфоритная, 35	53.248365, 34.453884	Бетонное	14 м2					3			0	0			2		1/7.8						ООО "Кварц"	ООО "Домоуправление ЖСК" ул. Димитрова, 7/1	3233000866/1023201102297

5080	контейнерная площадка	г. Брянск Володарский район		ул. Пушкина, 39 (ул. Пушкина, 37), 41	53.268042, 34.407079	Бетонное основание (плита)	6 м2					4			2	0,75			2								МУП "ЖИЛКОМСЕРВИС" ВОЛОДАРСКОГО РАЙОНА Г.БРЯНСКА	МУП "Жилкомсервис" Володарского района г. Брянска ул. Тельмана, 117, 119, 127	3233013304/1053211026406
5081	контейнерная площадка	г. Брянск Володарский район		ул. Димитрова, 7/1	53.257256, 34.419159	Грунтовое	11 м2,					4			2	0,75			3								ООО "Домоуправление ЖСК"	ООО "Домоуправление ЖСК" ул. Фосфоритная, 15	3233501132/1083254008640
5082	контейнерная площадка	г. Брянск Володарский район		ул. Тельмана, 119	53.253520, 34.456696	Грунтовое	9 м2					3			1	1,1			2								МУП "ЖИЛКОМСЕРВИС" ВОЛОДАРСКОГО РАЙОНА Г.БРЯНСКА	ООО "Элит-Сервис" ул. Фосфоритная, 21, ООО "УК "Атлант" ул. Фосфоритная, 25	3233013304/1053211026406
5083	контейнерная площадка	г. Брянск Володарский район		ул. Фосфоритная, 15	53.249545, 34.448342	Грунтовое	14 м2					3			0	0			2			1/7.8					ООО "Домоуправление ЖСК"	ООО "Кварц" ул. Кольцова, 15	3233501132/1083254008640
5084	контейнерная площадка	г. Брянск Володарский район		ул. Фосфоритная, 25	53.248769, 34.449966	Асфальтовое	14 м2					1			0	0						1/7.8					ООО "Элит-Сервис" ООО "УК "Атлант"	МУП "Жилкомсервис" Володарского района г. Брянска ул. 1-го Мая, 24, ул. 1-го Мая, 24/1- без УК	3245512114/1133256010359; 3257022530/1143256014472
5085	контейнерная площадка	г. Брянск Володарский район		ул. Кольцова, 15	53.276963, 34.407200	Бетонное	30 м2					4			0	0			2			2/7.8					ООО "Кварц"	МУП "Жилкомсервис" Володарского района г. Брянска ул. Шмидта, 20, 61	3233000866/1023201102297
5086	контейнерная площадка	г. Брянск Володарский район		р.п. Б. Полпино, ул. 1 Мая, 24	53.240341, 34.499000	Грунтовое	16 м2					5			3	0,75			2								МУП "ЖИЛКОМСЕРВИС" ВОЛОДАРСКОГО РАЙОНА Г.БРЯНСКА	ООО "Кварц" ул. Пушкина, 14, пер. Димитрова, 2 без УК	3233013304/1053211026406
5087	контейнерная площадка	г. Брянск Володарский район		р.п. Б. Полпино, ул. Шмидта, 61	53.243927, 34.503263	Грунтовое	10 м2					4			2	0,75			2								МУП "ЖИЛКОМСЕРВИС" ВОЛОДАРСКОГО РАЙОНА Г.БРЯНСКА	ООО УК "МЕГАПОЛИС" ул. Димитрова, 48/1, 48/2	3233013304/1053211026406
5088	контейнерная площадка	г. Брянск Володарский район		ул. Пушкина, 14	53.265461, 34.412220	Асфальтовое	14 м2					1			1	1,1										ООО "Кварц"	ООО "КОН" ул. Одесская, 7, ул. Кл. Цеткин, 106	3233000866/1023201102297
5089	контейнерная площадка	г. Брянск Володарский район		ул. Димитрова, 48/1	53.259391, 34.415501	Асфальтовое	12 м2					2			2	1,1										ООО УК "МЕГАПОЛИС"	МУП "Жилкомсервис" Володарского района г. Брянска ул. Никитина, 9, 9а	3250521315/1113256000098
5090	контейнерная площадка	г. Брянск Володарский район		ул. Одесская, 7	53.269609, 34.409591	Асфальтовое	14 м2					1			0	0						1/7.8					ООО "КОН"	МУП "Жилкомсервис" Володарского района г. Брянска ул. Локомотивная, 1а	3250528617/1123256001824

5091	контейнерная площадка	г. Брянск Володарский район		ул. Никитина, 9	53.267087, 34.415995	Асфальтовое	16 м2					5			2	1,1			3								МУП "ЖИЛКОМСЕРВИС" ВОЛОДАРСКОГО РАЙОНА Г.БРЯНСКА	ООО УК "АГАТ" ул. Энгельса, 3	3233013304/1053211026406
5092	контейнерная площадка	г. Брянск Володарский район		ул. Локомотивная, 1а	53.258868, 34.417908	Грунтовое	6 м2					1			1	0,75											МУП "ЖИЛКОМСЕРВИС" ВОЛОДАРСКОГО РАЙОНА Г.БРЯНСКА	ООО УК "Комфортная среда" ул. Комарова, 53, 55	3233013304/1053211026406
5093	контейнерная площадка	г. Брянск Володарский район		ул. Энгельса, 3	53.267432,34.407092	Асфальтовое	14 м2					1			0	0						1/7.8					ООО УК "АГАТ"	ООО УК "Комфортная среда" ул. Комарова, 51	3250516788/1103254015567
5094	контейнерная площадка	г. Брянск Володарский район		ул. Комарова, 53	53.258497, 34.394278	Асфальтовое	11 м2					3			0	0			2			1/7.8					ООО УК "Комфортная среда"	ООО УК "Комфортная среда" ул. Комарова, 57, 59, 61	3257004059/1133256006476
5095	контейнерная площадка	г. Брянск Володарский район		ул. Комарова, 51	53.260736, 34.396040	Асфальтовое	15 м2					1			0	0						1/7.8					ООО УК "Комфортная среда"	ООО УК «Гарант комфорт» ул. Комарова, 47	3257004059/1133256006476
5096	контейнерная площадка	г. Брянск Володарский район		ул. Комарова, 61	53.258461, 34.394747	Асфальтовое	9 м2					7			5	1,1			2								ООО УК "Комфортная среда"	ООО УК «Кварц» ул. Пушкина,43	3257004059/1133256006476
5097	контейнерная площадка	г. Брянск Володарский район		ул. Комарова, 47	53.260088, 34.398688 53.260092, 34.398774 6 53.260075, 34.398721 02 53.260095, 34.398671	Бетонное	23м2					4			4	1,1											ООО УК «Гарант комфорт»	ООО УК «Кварц» ул. Красный маяк,111	3257060550/1183256002698
5098	контейнерная площадка	г. Брянск Володарский район		Ул. Пушкина, 43	53.268789, 34.406499	Асфальтовое	6м2					2			2	1,1											ООО Кварц	ООО Профгарант Ул.Чернышевского,12	3233000866/1023201102297
5099	контейнерная площадка	г. Брянск Володарский район		Ул. Красный Маяк, 111	53.255900, 34.438839	Асфальтовое						8			3	1,1			3								ООО Кварц	ООО Сосновый бор ул. Чернышевского 1/1,1/2	3233000866/1023201102297
5100	контейнерная площадка	г. Брянск Володарский район		Ул.Чернышевского, 12	53.251401, 34.440842	Асфальтовое						5			0	0			4			1/7.8					ООО Профгарант	мкр. Московский, 42/1	3257008092/1133256012416
5101	контейнерная площадка	г. Брянск Володарский район		Ул. Чернышевского 1/1	53.250582, 34.437932	Асфальтовое						1			0	0						1/7.8					ООО Сосновый бор	ул. 22 Съезда КПСС, д. 13 ул. 3 Интернационала, д. 23 ул. Институтская, д. 18	3255519711/1123256013187
5102	контейнерная площадка	г. Брянск Бежицкий район		мкр. Московский, д. 42/1 (38)	53.295273, 34.318354	Бетонное	31					5			4	0.75						1/7.8					ООО "УК "Таймыр"	ул. 22 Съезда КПСС, д. 35, ул. 22 Съезда КПСС, д. 37, ул. 22 Съезда КПСС, д. 41, ул. 22 Съезда КПСС, д. 43, ул. Орловская, д. 22, ул. Орловская, д. 24а	3255057922/1073255002886

5103	контейнерная площадка	г. Брянск Бежицкий район		ул. 3 Интернационала, д. 23 (ул. 22 Съезда КПСС, д. 13)	53.306331, 34.303296	Бетонное						4			3	0.8						1/7.8					ООО "УК Брянсккомцентр" ЖК "Бежица"	ул. Орловская, д. 5, ул. Орловская, д. 7, ул. Камозина, д. 30, ул. Камозина, д. 32, ул. Камозина, д. 34	3257030718/ 1153256006958 3255520690/ 1123256018995
5104	контейнерная площадка	г. Брянск Бежицкий район		ул. 22 Съезда КПСС, д. 37 (ул. Орловская, д. 22)	53.305154, 34.292042	Бетонное	34					7			6	1.1/0.8						1/7.8					МУП "Жилкомсервис" Бежицкого района г. Брянска ООО "БКК" ООО УК "Домосфера" ООО "УК Брянсккомцентр" г. Брянска	ул. Карла Либкнехта, д. 3, ул. Карла Либкнехта, д. 5, ул. Карла Либкнехта, д. 7, ул. Карла Либкнехта, д. 9, ул. Доменная, д. 3, ул. Доменная, д. 5, ул. Почтовая, д. 32, ул. Почтовая, д. 34	3255048205/ 1053266091889; 3257025718/ 1143256049023; 3200003332/ 1233200005620; 3257030718/ 1153256006958
5105	контейнерная площадка	г. Брянск Бежицкий район		ул. Камозина, д. 32	53.302526, 34.296756	Бетонное						6			5	1,1						1/7.8					ООО УК "Жилищник" ООО "УО "Алтай" ООО "УК Брянсккомцентр" ЖК "Бежица" ООО "ГЖС"	ул. Комсомольская, д. 3, ул. Комсомольская, д. 5, ул. Харьковская, д. 1, ул. Куйбышева, д. 10	3257057734/ 1173256011906; 3255505268/ 1083254015778; 3257030718/ 1153256006958; 3232001828/ 1023201062500; 3257085594/ 1233200000428
5106	контейнерная площадка	г. Брянск Бежицкий район		ул. Коммунистическая, д. 1	53.315394, 34.313805	Бетонное						9			4	1,1			4			1/7.8					ООО "ЖКХ "Брянск" ООО "УК "Город" МУП «Жилкомсервис» Бежицкого р-на г. Брянска	ул. Куйбышева, д. 103 ул. Молодой Гвардии, д. 25А ул. Витебская, д. 7 ул. 22 Съезда КПСС, д. 116 ул. 22 Съезда КПСС, д. 118	3257043604/ 1163256058327; 3257044848/ 1163256060153; 3255048205/ 1053266091889
5107	контейнерная площадка	г. Брянск Бежицкий район		ул. Куйбышева, д. 10	53.307509, 34.309680	Щебеночное	45					6			5	1,1						1/7.8					ООО "УК "Гарантия" ТСН "Свои Люди" ООО "Юпитер ООО "БКК"	ул. Ульянова, д. 117 ул. Ульянова, д. 121 ул. Ульянова, д. 125	3257027867/ 1153256002833 3257069955/ 1193256005579; 3257029871/ 1153256005858; 3257025718/ 1143256049023
5108	контейнерная площадка	г. Брянск Бежицкий район		ул. Молодой Гвардии, д. 25А	53.308326, 34.279950	Бетонное	32					9			4	0.75			4			1/7.8					ООО ОЦ "ДивноГрад" ООО УК "Жилищник" ТСЖ "Витебск"	ул. Медведева, д. 73 ул. Медведева, д. 75 ул. Медведева, д. 77	3250506807/ 1083254009453; 3257057734/ 1173256011906; 3232025096/ 1033221005740
5109	контейнерная площадка	г. Брянск Бежицкий район		ул. Ульянова, д. 121	53.313407, 34.279591	Щебеночное	31					6			5	0.8						1/7.8					ООО "Юпитер" ООО УК "Приоритет" ООО "ЖКХ "Брянск"	ул. Народная, д. 1, 3, 4, 6.8, 14, пр-д 2-й Карьерный, 18а, 18б, 21а	3257029871/ 1153256005858; 3257061794/ 1183256004580; 3257043604/ 1163256058327
5110	контейнерная площадка	г. Брянск Бежицкий район		ул. Медведева, д. 75	53.313654, 34.278164	Грунтовое						5			4	1,1						1/7.8					ООО УК «Домосфера» ООО "Юпитер"	ул. Ново-Советская, 40, 40а, ул. Песчаная, 1, ул. Колодезная, 19а	3200003332/ 1233200005620; 3257029871/ 1153256005858

5111	контейнерная площадка	г. Брянск Бежицкий район		ул. Народная, д. 8	53.330890, 34.229053	Твердое	45					5			4	0.75						1/7.8					ООО «УК «Озерный» МУП «Жилкомсервис» Бежицкого р-на г. Брянска	ул. Орловская, д. 3, 6, 10, ул. 22 Съезда КПСС, д. 17, 21, 23	3257021939/ 1143256013592; 3255048205/ 1053266091889
5112	контейнерная площадка	г. Брянск Бежицкий район		ул. Ново-Советская, д. 40	53.322531, 34.310431	Грунтовое	14					1			0	0						1/7.8					ООО "Юпитер"	ул. Орловская, 8, 10, 12, 16 ул. 22 Съезда КПСС, 27, 29, 31	3257029871/ 1153256005858
5113	контейнерная площадка	г. Брянск Бежицкий район		ул. Орловская, д. 6	53.303941, 34.298832	Бетонное	45					6			5	0.75						1/7.8					МУП "ЖИЛКОМСЕРВИС" БЕЖИЦКОГО РАЙОНА Г.БРЯНСКА ООО "БКК" ООО "УК БРЯНСККОМЦЕНТР" ООО УК "ЖИЛИЩНИК" ООО "БКК" ООО УК "СОДРУЖЕСТВО"	ул. Орловская, 24, 26, 28	3255048205/ 1053266091889; 3257025718/ 1143256049023; 3257030718/ 1153256006958; 3257057734/ 1173256011906; 3257025718/ 1143256049023; 3257084304/ 1223200003817
5114	контейнерная площадка	г. Брянск Бежицкий район		ул. Орловская, д. 12	53.303796, 34.295044	Бетонное	35					4			3	0.75			2			1/7.8					ООО "УК БРЯНСККОМЦЕНТР" ООО "УО "АЛТАЙ" МУП "Жилкомсервис" Бежицкого района г. Брянска ЖК "БЕЖИЦА"	ул.Ухтомского, д. 2, 3, 4, ул. Ростовская, д. 1 ул. Комсомольская, 1а, ул. Куйбышева, 4, 6	3257030718/ 1153256006958; 3255505268/ 1083254015778; 3255048205/ 1053266091889; 3255520690/ 1123256018995
5115	контейнерная площадка	г. Брянск Бежицкий район		ул. Орловская, д. 26 (ул. Орловская, д. 28)	53.303822, 34.288441		24					3			2	1.1						1/7.8					ООО УК "ЖИЛИЩНИК" ООО "УК "ГОРОД"	ул. Харьковская, 14, 14а, 17 ул. Брянской Пролетарской Дивизии, 9, 11	3257057734/ 1173256011906; 3257044848/ 1163256060153
5116	контейнерная площадка	г. Брянск Бежицкий район		ул.Ухтомского, д. 2	53.307018, 34.312789	Бетонное	28					4			3	1.1						1/7.8					МУП "Жилкомсервис" Бежицкого района г. Брянска ООО "УК "АМЕГА"	ул. Мира, 76, 78, 80 ул. Металлургов, 31, 33 ул. М. Гвардии, 58/1, 58/2, 58/3	3255048205/ 1053266091889; 3245510117/ 1123256022185
5117	контейнерная площадка	г. Брянск Бежицкий район		ул. Харьковская, д. 14	53.301059, 34.304793	Грунтовое	31					5			4	0.77						1/7.8					ООО "СЦБ" ООО ЖК "БиК ООО "ГЖС"	ул. Ново-Советская, д. 111, д. 113 пер. Кирова, д. 124, аллея Металлургов, д. 2 ул. Ново-Советская, д. 109, ул. Ново-Советская, 115, ул. Ново-Советская, 117а	3255520690/ 1123256018995; 3257011592/ 1133256017454; 3257085594/ 1233200000428
5118	контейнерная площадка	г. Брянск Бежицкий район		ул. Мира, д. 76 (80)	53.329744, 34.297339	Бетонное	14					1			0	0						1/7.8					ООО «БКС» ООО «Юпитер» ООО "ГЖС"	пер. Гончарова 60, ул. Клинцовская, 69, пер. Гончарова, 62	3257015981/ 1143256004650; 3257029871/ 1153256005858; 3257085594/ 1233200000428
5119	контейнерная площадка	г. Брянск Бежицкий район		ул. Ново-Советская, д. 113 (пер. Кирова, д. 124)	53.328901, 34.274137	Грунтовое	32					9			3	1.1			5			1/7.8					ООО УК "ПРИОРИТЕТ" ООО "ЖКХ "БРЯНСК" ООО "ЮПИТЕР" ООО УК "СОДРУЖЕСТВО" МУП "Жилспецсервис" г. Брянска ООО "УК "ГЕРМЕС"	ул. Литейная, д. 70, пер. Гончарова, 64, 66, 68, 70, 74 пер. Гончарова, 72, ул. Литейная, 72	3257061794/ 1183256004580; 3232001828/ 1023201062500; 3257029871/ 1153256005858; 3257084304/ 1223200003817; 3250066190/ 1063250030084; 3257065598/ 1183256009892

5120	контейнерная площадка	г. Брянск Бежицкий район		пер. Гончарова, д. 60	53.332654, 34.291718	Бетонное	14					9			3	1.1			5			1/7.8					ЖК "Бежица" ООО УК "Содружество" ООО УК "Статус"	б-р 50-летия Октября, д.11, 13, 36, 36А, 38, ул. Бр. Пр. Дивизии, д. 17, ул. Ленинградская, д. 2, ул. Ленинградская, д. 4. 5, ул. Камозина, д. 16, 18, ул. 3 Интернационала, д. 33	3232001828/ 1023201062500; 3257084304/ 1223200003817; 3257066168/ 1193256000178
5121	контейнерная площадка	г. Брянск Бежицкий район		пер. Гончарова, д. 68	53.333211, 34.289481	Бетонное	30					4			3	1.1						1/7.8					ООО УК "Содружество" ООО УК "Статус" ООО "Юпитер" ООО "УК Брянскжкомцентр"	ул. Бежицкая, д. 323, 325, 327, 329	3257084304/ 1223200003817; 3257066168/ 1193256000178; 3257029871/ 1153256005858; 3257030718/ 1153256006958
5122	контейнерная площадка	г. Брянск Бежицкий район		б-р 50-летия Октября, д. 13 (б-р 50 лет Октября, д. 36)	53.301254, 34.301094	Бетонное	30					6			5	0.75						1/7.8					ЖК "БЕЖИЦА" ООО "ЖКХ "БРЯНСК" ООО "ЮПИТЕР" ООО УК "ЖИЛИЩНИК" ООО "УК "ГОРОД" ООО "ГЖС" ООО "СЦБ" МУП "Жилкомсервис" Бежицкого района г. Брянска МУП "Жилспецсервис" г. Брянска	пр-д Федоninского, д. 4, 4а, 4б, 10, 10а, 12	3232001828/ 1023201062500; 3257043604/ 1163256058327; 3257029871/ 1153256005858; 3257057734/ 1173256011906; 3257044848/ 1163256060153; 3257085594/ 1233200000428; 3255520690/ 1123256018995; 3255048205/ 1053266091889; 3250066190/ 1063250030084
5123	контейнерная площадка	г. Брянск Бежицкий район		ул. Бежицкая, д. 325	53.288287, 34.288413	Грунтовое	35					6			5	1.1						1/7.8					ООО "БКК" ЖК "Бежица"	ул. Почтовая, д. 35А, ул. Первомайская, д. 36	3257025718/ 1143256049023; 3232001828/ 1023201062500
5124	контейнерная площадка	г. Брянск Бежицкий район		пр-д Федоninского, д. 4б	53.286045, 34.289982		24					5			54	1.1						1/7.8					ООО «БКК» МУП "Жилкомсервис" Бежицкого района г. Брянска	ул. Почтовая д. 102, 104, 106, 106А, 108А, 110	3257025718/ 1143256049023; 3255048205/ 1053266091889
5125	контейнерная площадка	г. Брянск Бежицкий район		ул. Почтовая, д.35А (ул. Первомайская, д. 36)	53.324367, 34.309444		18					4			3	1.1						1/7.8					МУП "ЖИЛКОМСЕРВИС" БЕЖИЦКОГО РАЙОНА Г.БРЯНСКА ООО "ЮПИТЕР	ул. Почтовая, д. 124, 126, 128, 130, 132, 134,140, 144, 146	3255048205/ 1053266091889; 3257029871/ 1153256005858
5126	контейнерная площадка	г. Брянск Бежицкий район		ул. Почтовая, д. 104	53.341116, 34.312546		31					9			5	0.8			3			1/7.8					ООО УК «Статус» ООО «УК «Амега» ООО "УК "ГОРОД" МУП "Жилспецсервис" г. Брянска	ИЖС	3257066168/ 1193256000178; 3245510117/ 1123256022185; 3257044848/ 1163256060153; 3250066190/ 1063250030084
5127	контейнерная площадка	г. Брянск Бежицкий район		ул. Почтовая, 128(146) (ул Почтовая, д. 128)	53.346233, 34.314050	Бетонное	30					9			6	0.8			2			1/7.8					ООО УК "СТАТУС" ООО «УК» Домоуправление» ООО "УК "Эксплуатация и ремонт" ООО "МДБ" ООО "Домоуправление на Литейной" МУП "Жилкомсервис" Бежицкого района г. Брянска	ул. Федоninского, д. 5, 7, 9	3257066168/ 1193256000178; 3255521277/ 1123256021954; 3257037745/ 1163256050066; 3257047207/ 1163256063200; 3255521277/ 1123256021954; 3255048205/ 1053266091889
5128	контейнерная площадка	г. Брянск Бежицкий район		ул. Пограничная, д. 13	53.292155, 34.270463	Грунтовое	14					5			4	0.75						1/7.8						пер. Камвольный, д. 2А, 3, 4, ул. Почтовая, д. 57, 61 ул. 50-й Армии, д. 3, 5, 7	
5129	контейнерная площадка	г. Брянск Бежицкий район		ул. Федоninского, д. 9	53.287536, 34.284684	Бетонное	14					8			3	0.8			4			1/7.8					ООО "УК БРЯНСККОМЦЕНТР" ООО «БКК» ООО УК "СОДРУЖЕСТВО"	пер. Камвольный, д. 10 ул. Почтовая, д. 67, 69, 73	3257030718/ 1153256006958; 3257025718/ 1143256049023; 3257084304/ 1223200003817

5130	контейнерная площадка	г. Брянск Бежицкий район		пер. Камвольный, д. 4	53.342276, 34.307731	Грунтовое	14					3			2	0.8							1/7.8					МУП "ЖИЛСПЕЦСЕРВИС" Г.БРЯНСКА МУП "Жилкомсервис" Бежицкого района г. Брянска ООО "ЮПИТЕР" ООО «Ярус»	ул. 22 съезда КПСС, 8, 8а, 10, 10а ул. Харьковская, 4 б-р 50 лет Октября, 3, 5	3250066190/ 1063250030084; 3255048205/ 1053266091889; 3257029871/ 1153256005858; 3257082829/ 1223200001364
5131	контейнерная площадка	г. Брянск Бежицкий район		пер. Камвольный, д. 10	53.344465, 34.307652	Бетонное	16					6			2	0.8				3			1/7.8					МУП "ЖИЛСПЕЦСЕРВИС" Г.БРЯНСКА ЖК "БЕЖИЦА" ООО "ЮПИТЕР"	ул. Бежицкая, д. 279А, 297А, 297Б	3250066190/ 1063250030084; 3232001828/ 1023201062500; 3257029871/ 1153256005858
5132	контейнерная площадка	г. Брянск Бежицкий район		ул. 22 Съезда КПСС, 10 (10а)	53.306761, 34.306026	Бетонное	25					6			5	0.77							1/7.8					ООО "ЮПИТЕР"	ул. Островского, д. 77А, 91	3257029871/ 1153256005858
5133	контейнерная площадка	г. Брянск Бежицкий район		ул. Бежицкая, 279а	53.286357, 34.297816	Асфальт	8					7			3	1,1				4								ТСЖ «Идилия»	ул. Вокзальная, д. 138, 140	3257067122/ 1193256001620
5134	контейнерная площадка	г. Брянск Бежицкий район		ул. Островского, д. 77А	53.309716, 34.209410	Грунтовое	18					3			3	0,75												МУП «Жилкомсервис» Бежицкого р-на г. Брянска	ул. Ульянова, д. 37Б	3255048205/ 1053266091889
5135	контейнерная площадка	г. Брянск Бежицкий район		ул. Вокзальная, д. 138	53.331245, 34.248027	Грунтовое	10					8			3	0,75				5								МУП "ЖИЛСПЕЦСЕРВИС" Г.БРЯНСКА МУП "Жилкомсервис" Бежицкого района г. Брянска	ул. Ульянова, д. 47	3250066190/ 1063250030084; 3255048205/ 1053266091889
5136	контейнерная площадка	г. Брянск Бежицкий район		ул. Ульянова, д. 37Б	53.309637, 34.315390	Грунтовое						1			1	1,1												ООО "УК "Таймыр"	ул. Ульянова, д. 52	3255057922/ 1073255002886
5137	контейнерная площадка	г. Брянск Бежицкий район		ул. Ульянова, д. 47	53.312681, 34.310827	Грунтовое						1			1	0,66												МУП «Жилкомсервис» Бежицкого р-на г. Брянска	ул. 3 Интернационала, д. 1, 3, 5, 7	3255048205/1053266091889
5138	контейнерная площадка	г. Брянск Бежицкий район		ул. Ульянова, д. 52	53.313098, 34.310230							1			1	0,75												непосредственное управление	ул. 3 Интернационала, д. 6	
5139	контейнерная площадка	г. Брянск Бежицкий район		ул. 3 Интернационала, д. 1	53.312629, 34.307640	Грунтовое	4					2			2	0.75												МУП "ЖИЛСПЕЦСЕРВИС" Г.БРЯНСКА МУП "Жилкомсервис" Бежицкого района г. Брянска ООО "МАРИС" ООО «Инград»	ул. 3 Интернационала, д. 6А	3250066190/ 1063250030084; 3255048205/ 1053266091889; 3250066190/ 1063250030084; 3257080934/ 1213200004632
5140	контейнерная площадка	г. Брянск Бежицкий район		ул. 3 Интернационала, д. 6	53.308820, 34.303196							3			3	2/1,1, 1/0,66												ТСН "Квартал"	ул. 3 Медведева, д. 2	3233500957/ 1083254006032
5141	контейнерная площадка	г. Брянск Бежицкий район		ул. 3 Интернационала, д. 6А	53.308820, 34.303196							1			1	1,1												ООО "УК Гринвуд"	ул. Медведева, д. 56, 56/1	3257063865/ 1183256007351
5142	контейнерная площадка	г. Брянск Бежицкий район		ул. Медведева, д. 2	53.312125, 34.303809	Бетонное	16					4			4	3/1,1, 1/0,8												ООО "ЖКХ "БРЯНСК"	ул. Комсомольская, д. 12	3257043604/ 1163256058327
5143	контейнерная площадка	г. Брянск Бежицкий район		ул. Медведева, д. 56	53.312041, 34.287696	Асфальт	14					6			4	1,1				2								ООО "УК "ЭКСПЛУАТАЦИЯ И РЕМОНТ"	ул. Комсомольская, д. 17	3257037745/ 1163256050066
5144	контейнерная площадка	г. Брянск Бежицкий район		ул. Комсомольская, д. 12	53.310175, 34.306708	Асфальт	13					6			3	0,75				3								МУП «Жилкомсервис» Бежицкого района г. Брянска	ул. Куйбышева, д. 118	3255048205/ 1053266091889
5145	контейнерная площадка	г. Брянск Бежицкий район		ул. Комсомольская, д. 17	53.309662, 34.301979	Бетонное						1			1	1,1												ТСН "Комсомольская 17"	ул. Куйбышева, д. 118/1	3232034446/ 1023201070507
5146	контейнерная площадка	г. Брянск Бежицкий район		ул. Куйбышева, д. 118	53.310423, 34.280028							6			6	0,75												ООО "УК "Параметры качества"	ул. Куйбышева, д. 7, 9, 11, 13, ул. Харьковская, д. 3, 3А	3257061160/ 1183256003633
5147	контейнерная площадка	г. Брянск Бежицкий район		ул. Куйбышева, д. 118/1	53.310956, 34.280681							3			3	0,75												ООО "УК "Параметры качества"	ул. Куйбышева, д. 18	3257061160/ 1183256003633
5148	контейнерная площадка	г. Брянск Бежицкий район		ул. Куйбышева, д. 9	53.306287, 34.308848	Бетонное						3			3	1,1												МУП "ЖИЛКОМСЕРВИС" БЕЖИЦКОГО РАЙОНА Г.БРЯНСКА ООО "БКК" ООО "ЮПИТЕР"	ул. Куйбышева, д. 19, ул. 3 Интернационала, д. 19 б-р 50 лет Октября, д. 8, ул. 22 Съезда КПСС, д. 12	3255048205/ 1053266091889; 3257025718/ 1143256049023; 3257029871/ 1153256005858
5149	контейнерная площадка	г. Брянск Бежицкий район		ул. Куйбышева, д. 18	53.308811, 34.305182	Асфальт						3			3	1,1												ООО "ЖКХ "БРЯНСК"	ул. Ростовская, 4, 6	3257043604/ 1163256058327

5150	контейнерная площадка	г. Брянск Бежицкий район		ул. Куйбышева, д. 19	53.307473, 34.304675	Бетонное	14					7			7	6/0,75, 1/1,1												ООО "ЮПИТЕР" ООО "УК Брянскжкомцентр"	ул.Ухтомского д. 5, ул. Ульянова, д. 316 ул. 22 Съезда КПСС, д. 2	3257029871/ 1153256005858; 3257030718/ 1153256006958
5151	контейнерная площадка	г. Брянск Бежицкий район		ул. Ростовская, д. 4	53.305787, 34.310579	Бетонное	13					5			3	1,1			2								ООО "ЮПИТЕР" ООО УК "ПРИОРИТЕТ"	ул. Ульянова, д. 9, 13, 13А, 15, 17, 21 ул. Бр. Пр. Дивизии, д. 20, 24 В оперативном управлении образования ул. Институтская, 1	3257029871/ 1153256005858; 3257061794/ 1183256004580
5152	контейнерная площадка	г. Брянск Бежицкий район		ул. 22 Съезда КПСС, д. 2	53.305291, 34.312379	Бетонное	29					6			6	5/0,8, 1/1,1												ООО "УК "ГОРОД" ООО ЖК "БиК	ул. Институтская, д. 144	3257044848/ 1163256060153; 3257011592/ 1133256017454
5153	контейнерная площадка	г. Брянск Бежицкий район		ул. Ульянова, д. 17	53.302700, 34.310953	Бетонное						7			3	0,8			4								ООО "УК "ОЗЕРНЫЙ" МУП "ЖИЛСПЕЦСЕРВИС" Г.БРЯНСКА ООО "ЖКХ "БРЯНСК" В оперативном управлении образования	ул. Ленинградская, д. 31 (ТСЖ)	3257021939/ 1143256013592; 3250066190/ 1063250030084; 3257043604/ 1163256058327
5154	контейнерная площадка	г. Брянск Бежицкий район		ул. Институтская, д. 144	53.304815, 34.273542	Бетонное						3			3	1,1												ООО "КРЭС"	ул. Мининская, д. 50	3257007998/ 1133256012262
5155	контейнерная площадка	г. Брянск Бежицкий район		ул. Ленинградская, д. 31 (ТСЖ)	53.298207, 34.301895	Асфальт	8					1			1	1,1												ТСЖ "Ленинградская 31"	ул. Орловская, д. 29	3255047258/ 1053266075257
5156	контейнерная площадка	г. Брянск Бежицкий район		ул. Мининская, д. 50	53.302704, 34.285674	Асфальт						5			5	1,1												ООО "УО "Алтай"	пер. Металлистов, д. 18	3255505268/ 1083254015778
5157	контейнерная площадка	г. Брянск Бежицкий район		ул. Орловская, д. 29	53.303350, 34.286284	Асфальт						2			2	1,1												ООО "КРЭС"	ул. 1-й Пятилетки, ул. Бежицкая	3257007998/ 1133256012262
5158	контейнерная площадка	г. Брянск Бежицкий район		пер. Металлистов, д. 18	53.307480, 34.282352	Бетонное	19					1			1	0,75												МУП «Жилкомсервис» Бежицкого р-на г. Брянска	мкр. Московский, д. 29, 31	3255048205/ 1053266091889
5159	контейнерная площадка	г. Брянск Бежицкий район		ул. Бежицкая, д. 117	53.279074, 34.335946	Асфальт						2			2	1,1												БГА	мкр. Московский, д. 59	3201001909/ 1023202743574
5160	контейнерная площадка	г. Брянск Бежицкий район		мкр. Московский, д. 31	53.294168, 34.321962	Асфальт	14					8			5	0,8			3								ООО "СЛУЖБА ЭКСПЛУАТАЦИИ САКС"	мкр. Московский, д. 59/1	3250510271/ 1093254002335
5161	контейнерная площадка	г. Брянск Бежицкий район		мкр. Московский, д. 59	53.294033, 34.310774	Бетонное						1			1	1,1												ООО «УК «Московский»	мкр. Московский, д. 60	3255514103/ 1103256500490
5162	контейнерная площадка	г. Брянск Бежицкий район		мкр. Московский, д. 59/1	53.294314, 34.311164	Бетонное						1			1	1,1												ООО «УК «Московский»	ул. Флотская, д. 4, 6, 8	3255514103/ 1103256500490
5163	контейнерная площадка	г. Брянск Бежицкий район		мкр. Московский, д. 60	53.294470, 34.313372							3			3	1,1												ООО "УК "Домовладение"	ул. Флотская, д. 10А	3250501478/ 1073254004647
5164	контейнерная площадка	г. Брянск Бежицкий район		ул. Флотская, д. 8	53.291710, 34.290770	Асфальт	14					6			6	4/1,1, 2/0,8												ООО УК «Десна»	ул. Флотская, д. 10Б	3257030281/ 1153256006397
5165	контейнерная площадка	г. Брянск Бежицкий район		ул. Флотская, д. 10А	53.292567, 34.287262	Асфальт	9					3			3	0,8												ООО УК «Десна»	ул. Флотская, д. 30, 32, 28	3257030281/ 1153256006397
5166	контейнерная площадка	г. Брянск Бежицкий район		ул. Флотская, д. 10Б	53.292683, 34.286752	Асфальт	9					3			3	0,8												ООО УК «Десна»	ул. Флотская, д. 34	3257030281/ 1153256006397
5167	контейнерная площадка	г. Брянск Бежицкий район		ул. Флотская, д. 32	53.292627, 34.290649	Асфальт	20					5			5	1,1												ООО "ЖЭК"	ул. Братьев Ткачевых, д. 1	3255507498/ 1093254006560
5168	контейнерная площадка	г. Брянск Бежицкий район		ул. Флотская, д. 34	53.294352, 34.290738	Асфальт	6					7			2	1,1			5								ООО УК «Десна»	ул. Братьев Ткачевых, д. 9	3255507498/ 1093254006560
5169	контейнерная площадка	г. Брянск Бежицкий район		ул. Братьев Ткачевых, д. 1	53.291509, 34.291914		14					8			6	0,8			2								ООО УК «Десна»	пр-д Федюнинского, д. 2 корп. 1	3255507498/ 1093254006560
5170	контейнерная площадка	г. Брянск Бежицкий район		ул. Братьев Ткачевых, д. 9	53.292608, 34.293302		14					9			9	7/1,1, 2/0,8												ООО УК «Десна»	пр-д Федюнинского, д. 14	3255507498/ 1093254006560

5171	контейнерная площадка	г. Брянск Бежицкий район		пр-д Федюнинского, д. 2/1	53.287715, 34.289743	Асфальт	11					4			2	1,1			2								ООО ЖКХ «Брянск»	пр-д Федюнинского, д. 16, 18	3232001828/ 1023201062500
5172	контейнерная площадка	г. Брянск Бежицкий район		пр-д Федюнинского, д. 14	53.284506, 34.289251	Асфальт	8					3			3	0,8											ООО «БКК»	пр-д Федюнинского, д. 20	3257025718/ 1143256049023
5173	контейнерная площадка	г. Брянск Бежицкий район		пр-д Федюнинского, д. 16	53.284209, 34.288305	Асфальт	8					1			1	1,1											ООО УК «БрянскКомЦентр» ООО "БКК" ЖК "БЕЖИЦА"	ул. Федюнинского, д. 11, 11а	3257030718/ 1153256006958; 3257025718/ 1143256049023; 3232001828/ 1023201062500
5174	контейнерная площадка	г. Брянск Бежицкий район		пр-д Федюнинского, д. 20	53.283586, 34.286826	Бетонное						5			2	1,1			3								ЖК "Бежица"	ул. Медведева, д. 17	3232001828/ 1023201062500
5175	контейнерная площадка	г. Брянск Бежицкий район		ул. Федюнинского, д. 11А	53.285942, 34.285390	Асфальт	18					3			3	1,1											ООО УК «БрянскКомЦентр»	мкр. Автозаводец, д. 10, 11	3257030718/ 1153256006958
5176	контейнерная площадка	г. Брянск Бежицкий район		ул. Медведева, д. 17	53.310891, 34.292547	Бетонное	18					3			1	1,1			2								ООО "УК "Домоуправление"	ул. Народная, д. 14, 18, 20	3255521277/ 1123256021954
5177	контейнерная площадка	г. Брянск Бежицкий район		мкр. Автозаводец, д. 11	53.335389, 34.217995		21					4			4	0,75											МУП "Жилкомсервис" Бежицкого района г. Брянска	ул. Шоссейная, д. 59, 61, 63	3255048205/ 1053266091889
5178	контейнерная площадка	г. Брянск Бежицкий район		ул. Народная, д. 18 п. Октябрьский	53.329050, 34.226865		13					2			2	0,75											МУП "Жилкомсервис" Бежицкого района г. Брянска	ул. Шоссейная, д. 7	3255048205/ 1053266091889
5179	контейнерная площадка	г. Брянск Бежицкий район		ул. Шоссейная, д. 61	53.333555, 34.223150	Грунтовое	17					2			2	0,75											ООО "УК "ГОРОД"	ул. Сталелитейная, д. 5, 5а	3257044848/ 1163256060153
5180	контейнерная площадка	г. Брянск Бежицкий район		ул. Шоссейная, д. 7	53.329763, 34.234358							2			2	1,1											МУП "ЖИЛСПЕЦСЕРВИС" Г.БРЯНСКА	пер. Брянский, д. 63	3250066190/ 1063250030084
5181	контейнерная площадка	г. Брянск Бежицкий район		ул. Сталелитейная, д. 5	53.326095, 34.246006		12					2			2	0,8											МУП "ЖИЛСПЕЦСЕРВИС" Г.БРЯНСКА	пер. Брянский, д. 65	3250066190/ 1063250030084
5182	контейнерная площадка	г. Брянск Бежицкий район		пер. Брянский, д. 63	53.312718, 34.278255	Бетонное	14					5			5	4/0,8, 1/1,1											ООО "УК "ЦЕНТР"	пер. Брянский, д. 67	3250527451/ 1113256020899
5183	контейнерная площадка	г. Брянск Бежицкий район		пер. Брянский, д. 65	53.311251, 34.278468	Бетонное	14					3			3	1,1											ООО "ПРОФГАРАНТ"	пер. Брянский, д. 67А	3257008092/ 1133256012416
5184	контейнерная площадка	г. Брянск Бежицкий район		пер. Брянский, д. 67	53.312248, 34.275760		9					3			1	1,1			2								ООО «УК «Домоуправление»	ул. Клинцовская, д. 30 ул. Болховская, д. 61 ул. Ульянова, д. 128	3255521277/ 1123256021954
5185	контейнерная площадка	г. Брянск Бежицкий район		пер. Брянский, д. 67А	53.312771, 34.277108		6					1			1	0,8											ООО СЭ «САКС»	ул. Молодой Гвардии, д. 2 Б	3250510271/ 1093254002335
5186	контейнерная площадка	г. Брянск Бежицкий район		ул. Клинцовская, д. 30	53.315467, 34.282866		19					5			2	1,1			3								ООО УК "ЖИЛИЩНИК" ООО "МДБ"	ул. Молодой Гвардии, д. 41А, 41Б, 41 ул. Болховская, д. 61	3257057734/ 1173256011906; 3257047207/ 1163256063200
5187	контейнерная площадка	г. Брянск Бежицкий район		ул. Молодой Гвардии, д. 2 Б	53.306143, 34.280660							3			3	2/0,75, 1/1,1											ООО "УМКД "Байкал"	ул. Молодой Гвардии, д. 88, 90, 92	3257022918/ 1143256014956
5188	контейнерная площадка	г. Брянск Бежицкий район		ул. Молодой Гвардии, д. 41А	53.315771, 34.284623	Бетонное	18					5			3	1,1			2								МУП "ЖИЛСПЕЦСЕРВИС" Г.БРЯНСКА ООО УК "СТАТУС" ООО УК "ЖИЛИЩНИК"	ул. Коммунальная, д. 2	3250066190/ 1063250030084; 3257066168/ 1193256000178; 3257057734/ 1173256011906
5189	контейнерная площадка	г. Брянск Бежицкий район		ул. Молодой Гвардии, д. 90	53.334702, 34.300315	Асфальт	18					7			3	1,1			4								ООО УК "СОДРУЖЕСТВО" ЖК "БЕЖИЦА" ООО УК "СТАТУС"	ул. Литейная, 61/2, 61/1	3257084304/ 1223200003817; 3232001828/ 1023201062500; 3257066168/ 1193256000178
5190	контейнерная площадка	г. Брянск Бежицкий район		ул. Коммунальная, д. 2	53.323856, 34.308688		12					2			2	1,1											ООО УК "СОДРУЖЕСТВО"	ул. Литейная, д. 63	3257084304/ 1223200003817
5191	контейнерная площадка	г. Брянск Бежицкий район		ул. Литейная, д. 61 корп. 1	53.341178, 34.286254	Асфальтовое	14					1			1	0,75											ООО "ДОМОУПРАВЛЕНИЕ НА ЛИТЕЙНОЙ"	ул. Литейная, д. 65	3255521277/ 1123256021954
5192	контейнерная площадка	г. Брянск Бежицкий район		ул. Литейная, д. 63	53.340229, 34.287251	Твердое	19					7			2	0,75			5								ООО «ЖЭК»	ИЖС	3255507498/ 1093254006560

5193	контейнерная площадка	г. Брянск Бежицкий район		ул. Литейная, д. 65	53.339805, 34.285727	Асфальт	14					4			4	0,8											ООО «УК» Домоуправление»	ул. Коммунистическая, 35, 37, 39, 46, 48, 50 ул. Нахимова, д. 37, 39, 41	3255521277/ 1123256021954
5194	контейнерная площадка	г. Брянск Бежицкий район		ул. Тупиковая, д. 14А	53.336011, 34.285480	Бетонное	21					3			3	0,75											БГА	ул. Почтовая, д. 46А, ул. Ново-Советская, д. 34	3201001909/ 1023202743574
5195	контейнерная площадка	г. Брянск Бежицкий район		ул. Коммунистическая, д. 46	53.318252, 34.303510	Бетонное	18					8			4	0,8			4								ООО "ЖКХ "БРЯНСК" Непосредственное управление МУП "Жилспецсервис" г. Брянска ООО УК «Альфа»	ул. Почтовая, д. 98А	3232001828/ 1023201062500; - 3250066190/ 1063250030084; 3257075116/ 1203200003654
5196	контейнерная площадка	г. Брянск Бежицкий район		ул. Почтовая, д. 46А	53.320830, 34.312968		9					4			1	0,8			3								МУП «Жилкомсервис» Бежицкого р-на г. Брянска	ул. Почтовая, д. 154, 156	3255048205/ 1053266091889
5197	контейнерная площадка	г. Брянск Бежицкий район		ул. Почтовая, д. 98А	53.338564, 34.310921	Бетонное	19					5			3	1,1			2								МУП "ЖИЛСПЕЦСЕРВИС" Г.БРЯНСКА	ул. Ново-Советская, д. 38	3250066190/ 1063250030084
5198	контейнерная площадка	г. Брянск Бежицкий район		ул. Почтовая, д. 156	53.348571, 34.311329							2			2	1,1											ООО «Кварц»	ул. Ново-Советская, д. 91, 91А, 93, 95, 97А	3233000866/ 1023201102297
5199	контейнерная площадка	г. Брянск Бежицкий район		ул. Ново-Советская, д. 38	53.320831, 34.312278	асфальт						1			1	1,1											ООО «Кварц»	ул. Ново-Советская, д. 97А, 97, 99, 101,	3233000866/ 1023201102297
5200	контейнерная площадка	г. Брянск Бежицкий район		ул. Ново-Советская, 93 (95)	53.326721, 34.281375		19					2			2	1,1											ООО ЖК "БиК ООО «БКС» ООО "БКК" ООО "ГЖС"	ул. Ново-Советская, д. 130Г, 130В	3257011592/ 1133256017454; 3257015981/ 1143256004650; 3257025718/ 1143256049023; 3257085594/ 1233200000428
5201	контейнерная площадка	г. Брянск Бежицкий район		ул. Ново-Советская, д. 97А	53.327132, 34.279212		12					3			3	0,8											ООО "БКС" ООО УК "СОДРУЖЕСТВО" МУП "ЖИЛКОМСЕРВИС" БЕЖИЦКОГО РАЙОНА Г.БРЯНСКА	ул. Ново-Советская, 136, 138, 140, 142, 144 ул. Гастелло, 2, 4, 6.	3257015981/ 1143256004650; 3257084304/ 1223200003817; 3255048205/ 1053266091889
5202	контейнерная площадка	г. Брянск Бежицкий район		ул. Ново-Советская, д. 130Г	53.328916, 34.282878	Асфальт	10					3			3	0,8											ООО УК «Легион»	ул. Дятьковская, д. 155, ул. Ново-Советская, д. 152, 154, 156	325700866/ 1133256013285
5203	контейнерная площадка	г. Брянск Бежицкий район		ул. Ново-Советская, д. 140	53.329210, 34.278428	Бетонное	32					3			3	2/0,8, 1/1,1											ООО "ЖКХ "БРЯНСК" ООО "ТЕПЛОМАКС32" МУП "Жилспецсервис" г. Брянска	пер. Почтовый, д. 158, 160, 162 ул. Ново-Советская, д. 160	3257043604/ 1163256058327; 3257055568/ 1173256008716; 3250066190/ 1063250030084
5204	контейнерная площадка	г. Брянск Бежицкий район		ул. Дятьковская, д. 155	53.330088, 34.272436	Бетонное	18					7			5	3/0,8, 2/1,1			2								МУП "ЖИЛКОМСЕРВИС" БЕЖИЦКОГО РАЙОНА Г.БРЯНСКА ООО УК «Гермес»	ул. Дружбы, д. 12, 14, 16, 18, 22, 24	3255048205/ 1053266091889; 3257065598/ 1183256009892
5205	контейнерная площадка	г. Брянск Бежицкий район		пер. Почтовый, д. 162	53.332469, 34.269576		24					8			4	1,1			4								ООО «Юпитер» ООО «БКС» ООО "БКК"	ул. Металлургов, д. 43	3257029871/ 1153256005858; 3257015981/ 1143256004650; 3257025718/ 1143256049023
5206	контейнерная площадка	г. Брянск Бежицкий район		ул. Дружбы, д. 16	53.336890, 34.295159		6					6			2	1,1			4								ООО УК "СТАТУС" ООО "ЮПИТЕР" ЖК "БЕЖИЦА" ООО УК "СОДРУЖЕСТВО"	пер. Камвольный, д. 6, 8	3257066168/ 1193256000178; 3257029871/ 1153256005858; 3232001828/ 1023201062500; 3257084304/ 1223200003817
5207	контейнерная площадка	г. Брянск Бежицкий район		ул. Металлургов, д. 43	53.334005, 34.300680		18					3			3	1,1											ООО "УК "ВОСХОД"	ул. Камозина, д. 45	3257080490/ 1213200004038
5208	контейнерная площадка	г. Брянск Бежицкий район		пер. Камвольный, д. 8	53.343580, 34.307544	Бетонное	12					2			2	1,1											МУП "ЖИЛСПЕЦСЕРВИС" Г.БРЯНСКА	ул. Вокзальная, д. 158 А	3250066190/ 1063250030084
5209	контейнерная площадка	г. Брянск Бежицкий район		ул. Камозина, д. 45	53.300438, 34.289218							2			2	1,1											ООО "УК БРЯНСККОМЦЕНТР" ТСЖ "ДЕСНА"	ул. Бежицкая, д. 315 к.1	3257030718/ 1153256006958 3257000230/ 1133256000448

5210	контейнерная площадка	г. Брянск Бежицкий район		ул. Вокзальная, д. 158 А	53.337136, 34.252862		6					1			1	1,1											ООО «ЖЭК»	ул. Желябова, д. 47	3255507498/ 1093254006560
5211	контейнерная площадка	г. Брянск Бежицкий район		ул. Бежицкая, д. 315 к.1	53.286897, 34.294667	Асфальт	5					4			4	0,8											ООО «Кварц»	ул. А.К.Толстого, д. 2	3233000866/ 1023201102297
5212	контейнерная площадка	г. Брянск Бежицкий район		ул. Желябова, д. 47	53.349339, 34.315660							2			2	1,1											ООО «Кварц»	ул. А.К.Толстого, д. 3	3233000866/ 1023201102297
5213	контейнерная площадка	г. Брянск Бежицкий район		ул. А.К.Толстого, д. 2	53.293788, 34.286166							4			4	0,77											ООО УК "ДЕСНА"	ул. А.К.Толстого, д. 4 (п. 1-4)	3257030281/ 1153256006397
5214	контейнерная площадка	г. Брянск Бежицкий район		ул. А.К.Толстого, д. 3	53.294304, 34.285024	асфальт	9					3			3	0,8											ООО УК "ДЕСНА"	ул. А.К.Толстого, д. 4 (п. 5-7)	3257030281/ 1153256006397
5215	контейнерная площадка	г. Брянск Бежицкий район		ул. А.К.Толстого, д. 4 (п. 1-4)	53.293601, 34.286792							3			3	0,8											ООО УК "ДЕСНА"	ул. Т. Николаевой, д. 8	3257030281/ 1153256006397
5216	контейнерная площадка	г. Брянск Бежицкий район		ул. А.К.Толстого, д. 4 (п. 5-7)	53.294258, 34.287193							3			3	0,8											ООО УК "ДЕСНА"	ул. Т. Николаевой, д. 10	3257030281/ 1153256006397
5217	контейнерная площадка	г. Брянск Бежицкий район		ул. Т. Николаевой, д. 8	53.294532, 34.292495							1			1	0,8											ООО "УК "СОСНОВЫЙ БОР"	пер. Ржевский, д. 18	3255519711/ 1123256013187
5218	контейнерная площадка	г. Брянск Бежицкий район		ул. Т. Николаевой, д. 10	53.294802, 34.291478							3			3	0,8											ООО "УК "СОСНОВЫЙ БОР"	ул. Бурова, д. 4	3255519711/ 1123256013187
5219	контейнерная площадка	г. Брянск Бежицкий район		пер. Ржевский, д. 18	53.303397, 34.277569							2			2	0,8											ООО «УК ИМПУЛЬС»	ул. Промышленная, д. 2	3257072115/ 1193256008593
5220	контейнерная площадка	г. Брянск Бежицкий район		ул. Бурова, д. 4	53.299266, 34.311378	Асфальт	8					2			2	0,8											ЖК «Безопасность и комфорт»	ИЖС	3257011592/ 1133256017454
5221	контейнерная площадка	г. Брянск Бежицкий район		ул. Промышленная, д. 2	53.345007, 34.297780	Бетонное	9					1			1	0,75											МУП «Жилкомсервис» Бежицкого р-на г. Брянска	ИЖС	3255048205/ 1053266091889
5222	контейнерная площадка	г. Брянск Бежицкий район		пер. Бежицкий, д. 2а (Храм)	53.286004, 34.303265							4			4	0,75											БГА	ул. Маяковского, д. 1А, 1Б	3257021939/ 1143256013592
5223	контейнерная площадка	г. Брянск Бежицкий район		ул. Бежицкая, д. 235	53.284422, 34.310230	бетонное						3			3	0,75											БГА	ул. Дятьковская, д. 111, 113 ул. Клинцовская, д. 53, 55, 57 ул. Ново-Советская, д. 116/51, 118	3257021939/ 1143256013592
5224	контейнерная площадка	г. Брянск Бежицкий район		ул. Маяковского, д. 1А	53.313330, 34.326888	Грунтовое	15					5			0	0			4			1/7.8					МУП "ЖИЛКОМСЕРВИС" БЕЖИЦКОГО РАЙОНА Г.БРЯНСКА ООО УК "ПРИОРИТЕТ"	ул. Литейная, д. 32, 34, ул. Ульянова, д. 129, 131, 133	3255048205/ 1053266091889; 3257061794/ 1183256004580
5225	контейнерная площадка	г. Брянск Бежицкий район		ул. Дятьковская, д. 113	53.327568, 34.288041	Грунтовое	14					5			0	0			4			1/7.8					ООО «БКС» ООО "УК БРЯНСККОМЦЕНТР" ООО "ЮПИТЕР" МУП "Жилкомсервис" Бежицкого района г. Брянска ООО "СЦБ" ООО "УК "АМЕГА" ООО УК "СОДРУЖЕСТВО"	ул.Литейная, д. 50, 54/121, ул. Дятьковская, д. 117, 119, ул. Ново-Советская, д. 120, 122, 124	3257015981/ 1143256004650; 3257030718/ 1153256006958; 3257029871/ 1153256005858; 3255048205/ 1053266091889; 3255520690/ 1123256018995; 3245510117/ 1123256022185; 3257084304/ 1223200003817
5226	контейнерная площадка	г. Брянск Бежицкий район		ул. Литейная, д. 34	53.315152, 34.276589	Щебеночное	14					4			0	0			3			1/7.8					ЖК "БЕЖИЦА" ООО "УК "ГОРОД"	ул. Литейная, д. 60А, 60, 64, 66/87 ул. Дятьковская, д. 138 пер. Почтовый, д.83, 85, 58, 62	3232001828/ 1023201062500; 3257044848/ 1163256060153
5227	контейнерная площадка	г. Брянск Бежицкий район		ул. Литейная, д. 50	53.328013, 34.285556	Грунтовое	14					4			0	0			3			1/7.8					ООО "ЖКХ "БРЯНСК"ООО "ЮПИТЕР" МУП "Жилспецсервис" г. Брянска	ул. Ново-Советская, д. 55, 57, 59, 61, 63, 65	3257043604/ 1163256058327; 3257029871/ 1153256005858; 3250066190/ 1063250030084

5228	контейнерная площадка	г. Брянск Бежицкий район		ул. Литейная, д. 60	53.330262, 34.286783	Грунтовое	15					3			0	0			2			1/7.8					ЖК «Бежица» ООО "БКС" ООО ОЦ "ДивноГрад" ООО УК "СТАТУС" ООО УК "ЖИЛИЩНИК" ЖК "БЕЖИЦА" ООО УК "СОДРУЖЕСТВО"	ул. Ново-Советская, д. 71, 97, 97А, 99, 101, 106, 108	3232001828/1023201062500; 3257015981/1143256004650; 3250506807/1083254009453; 3257066168/1193256000178; 3257057734/1173256011906; 3257084304/1223200003817
5229	контейнерная площадка	г. Брянск Бежицкий район		ул. Ново-Советская, д. 57	53.323415, 34.297789	Грунтовое	14					5			0	0			4			1/7.8					ООО "ЖКХ "БРЯНСК" ООО "СЦБ"	ул. Ново-Советская, д. 87/19, 89 ул. Литейная, д. 17/114 пер. Кирова, д. 99, 116	3257043604/1163256058327; 3255520690/1123256018995
5230	контейнерная площадка	г. Брянск Бежицкий район		ул. Ново-Советская, д. 71	53.324885, 34.291562	Грунтовое	14					1			0	0						1/7.8					ООО "СЦБ" ООО "МДБ" ООО "ГЖС"	ул. Ново-Советская, д. 86, 92, 94, 102, 104 ул. Азарова, д. 57, 59, 61 ул. Металлургов, д. 19а	3255520690/1123256018995; 3257047207/1163256063200; 3257085594/1233200000428
5231	контейнерная площадка	г. Брянск Бежицкий район		ул. Ново-Советская, д. 89	53.326721, 34.282715	Твердое	14					1			0	0						1/7.8					ООО «БКС» МУП "Жилкомсервис" Бежицкого района г. Брянска ООО "ГЖС" ООО "ПРОФГАРАНТ" ООО "УК БРЯНСККОМЦЕНТР"	ул. Ново-Советская, д. 109, 111, 113, 115, 117А, пер. Кирова, д. 124, аллея Металлургов, д. 2	3257015981/1143256004650; 3255048205/1053266091889; 3257085594/1233200000428; 3257030718/1153256006958; 3257030718/1153256006958
5232	контейнерная площадка	г. Брянск Бежицкий район		ул. Ново-Советская, д. 96	53.325717, 34.294803	бетонное	14					5			0	0			4			1/7.8					ООО "ЖКХ "БРЯНСК" ООО "МДБ" МУП "Жилсервис" г. Брянска ООО «УК «Гермес» (непосредственное управление)	ООО "УК БРЯНСККОМЦЕНТР " пер. Кирова, 122, Аллея Металлургов, 3, ул. Ново-Советская, 105, ЖК "БЕЖИЦА" аллея Металлургов, 1, ул. Ново-Советская, 107, МУП «Жилкомсервис» Бежицкого р-на г. Брянска пер. Кирова, 120	3257043604/1163256058327; 3257047207/1163256063200; 3250066190/1063250030084; 3257065598/1183256009892; -
5233	контейнерная площадка	г. Брянск Бежицкий район		ул. Ново-Советская, д. 113	53.327578, 34.277507		32					1			0	0						1/7.8					ООО УК "ПРИОРИТЕТ" ООО "ЖКХ "БРЯНСК" ООО "ЮПИТЕР" ООО УК "СОДРУЖЕСТВО" МУП "Жилсервис" г. Брянска ООО "УК "ГЕРМЕС"	ул. Ново-Советская, 130, ул. Ново-Советская, 132, ул. Литейная, 21/128, ул. Коммунальная, 71, 73 ,75 ул. Заводская, 2а, ул. Коммунальная, 77, ул. Литейная, 25, г. Брянска ул. Коммунальная, 79, ул. Литейная, 23, 27, ул. Ново-Советская, 134	3257061794/1183256004580; 3232001828/1023201062500; 3257029871/1153256005858; 3257084304/1223200003817; 3250066190/1063250030084; 3257065598/1183256009892
5234	контейнерная площадка	г. Брянск Бежицкий район		ул. Ново-Советская, д. 105 (пер. Кирова, д. 122)	53.327982, 34.277385	Грунтовое	15					1			0	0						1/7.8					ООО "УК БРЯНСККОМЦЕНТР" ЖК "БЕЖИЦА"	ул. М. Гвардии, д. 8, 10, 12, 14, 25, 27, 29, 31, 31А, 33	3257030718/1153256006958; 3232001828/1023201062500; 3255048205/1053266091889

5235	контейнерная площадка	г. Брянск Бежицкий район		ул. Ново-Советская, д. 130	53.327757, 34.283156	Грунтовое	14					3			0	0			2			1/7.8					ООО "СЦБ" ООО «УК «Гермес» ООО «ЖКХ «Брянск» ООО «УК «Город» МУП "Жилкомсервис" Бежицкого района г. Брянска	ул. Ульянова, д. 124, 126 ул. Болховская, д. 59А	3255520690/ 1123256018995; 3257065598/ 1183256009892; 3257043604/ 1163256058327; 3257044848/ 1163256060153; 3255048205/ 1053266091889
5236	контейнерная площадка	г. Брянск Бежицкий район		ул. Молодой Гвардии, д. 29 (ул. Молодой Гвардии, д. 29А)	53.310656, 34.281810	Грунтовое	14					4			0	0			3			1/7.8					ООО УК "ЖИЛИЩНИК" ООО УК "ПРИОРИТЕТ" ООО "КОН" МУП "Жилкомсервис" Бежицкого района г.Брянска ООО УК "СОДРУЖЕСТВО"	ул. М. Гвардии, д. 64, 67	3257057734/ 1173256011906; 3257061794/ 1183256004580; 3234009420/ 1023201066811; 3255048205/ 1053266091889; 3257084304/ 1223200003817
5237	контейнерная площадка	г. Брянск Бежицкий район		Ульянова, д. 124 -- (ул. Молодой Гвардии, д. 41б (Ульянова, д. 124))	53.314586, 34.284596	Асфальт	14					6			0	0			5			1/7.8					ООО УК "СОДРУЖЕСТВО" МУП "ЖИЛСПЕЦСЕРВИС" Г.БРЯНСКА	ул. Молодой Гвардии, д. 75, 77, 77А, 79 пер. Северный, д. 52, 54, 56	3257084304/ 1223200003817; 3250066190/ 1063250030084
5238	контейнерная площадка	г. Брянск Бежицкий район		ул. Молодой Гвардии, д. 68	53.333289, 34.299401	бетонное	15					5			0	0			4			1/7.8					ООО "УК "ВОСХОД" ООО УК "СТАТУС"	ул. Дружбы, д. 28, 30, 32 ул. Молодой Гвардии, д. 85, 92,	3257080490/ 1213200004038; 3257066168/ 1193256000178
5239	контейнерная площадка	г. Брянск Бежицкий район		ул. Молодой Гвардии, д. 77 (ул. Молодой Гвардии, д. 77А)	53.333269, 34.296179	бетонное	14					4			0	0			3			1/7.8					ООО «Юпитер» ООО "БКК" МУП "Жилкомсервис" Бежицкого района г. Брянска ООО "УК БРЯНСККОМЦЕНТР"	ул. Донбасская, д. 20, 22, 24, 26 пер. Северный, д. 52, 54, 56	3257029871/ 1153256005858; 3257025718/ 1143256049023; 3255048205/ 1053266091889; 3257030718/ 1153256006958;
5240	контейнерная площадка	г. Брянск Бежицкий район		ул. Дружбы, д. 30 (ул. Молодой Гвардии, д. 85 (Дружбы, 32))	53.336198, 34.298726		25					4			0	0			3			1/7.8					ООО УК "СТАТУС" ООО «Юпитер» ООО "УК УЮТНЫЙ ДОМ"	ул. Дружбы, д. 4, 6, 8, 10 ул. Донбасская, д. 28А	3257066168/ 1193256000178; 3257029871/ 1153256005858; 3257005285/ 1133256008192
5241	контейнерная площадка	г. Брянск Бежицкий район		ул. Донбасская, д. 20	53.334351, 34.296187	бетонное	14					4			0	0			3			1/7.8					МУП "ЖИЛКОМСЕРВИС" БЕЖИЦКОГО РАЙОНА Г.БРЯНСКА ООО "УК БРЯНСККОМЦЕНТР" ООО «УК» Домоуправление» ЖК "Бежица" ООО УК "СТАТУС"	ул. Донбасская, д. 30, 55, 57, 57А, 59, 61 Литейная, д. 74	3255048205/ 1053266091889; 3257030718/ 1153256006958; 3255521277/ 1123256021954; 3232001828/ 1023201062500; 3257066168/ 1193256000178
5242	контейнерная площадка	г. Брянск Бежицкий район		ул. Дружбы, д. 6 (ул. Донбасская, д. 28А)	53.335453, 34.292671	Твердое	18					4			0	0			3			1/7.8					ЖК "БЕЖИЦА" ООО "ЮПИТЕР"	ул. Дружбы, д. 18, 20, 26	3232001828/ 1023201062500; 3257029871/ 1153256005858
5243	контейнерная площадка	г. Брянск Бежицкий район		ул. Донбасская, д. 59	53.334726, 34.290995	бетонное	14					4			0	0			3			1/7.8					ООО «УК» Домоуправление» ООО УК "ПРИОРИТЕТ" ЖК «Бежица» ООО УК "СТАТУС" ООО "ДОМОУПРАВЛЕНИЕ НА ЛИТЕЙНОЙ" ООО УК "СОДРУЖЕСТВО"	мкр. Московский, д. 37	3255521277/ 1123256021954; 3257061794/ 1183256004580; 3232001828/ 1023201062500; 3257066168/ 1193256000178; 3255521277/ 1123256021954; 3257084304/ 1223200003817
5244	контейнерная площадка	г. Брянск Бежицкий район		ул. Дружбы, д. 26	53.335567, 34.296591		18					1			0	0						1/7.8					ООО УК "СТАТУС" ООО "УК "АМЕГА"	мкр. Московский, д. 42/2, 42/3	3257066168/ 1193256000178; 3245510117/ 1123256022185
5245	контейнерная площадка	г. Брянск Бежицкий район		мкр. Московский, д. 37	53.296260, 34.315140	бетонное	19					1			0	0						1/7.8					ООО "УО "АЛТАЙ"	мкр. Московский, д. 47	3255505268/ 1083254015778
5246	контейнерная площадка	г. Брянск Бежицкий район		мкр. Московский, д. 42/2	53.294982, 34.319493	бетонное	14					1			0	0						1/7.8					ООО "УК БРЯНСККОМЦЕНТР" ООО "ЖКХ "БРЯНСК"	мкр. Московский, д. 52, 52/1, 52/2, 54	3257030718/ 1153256006958; 3257043604/ 1163256058327
5247	контейнерная площадка	г. Брянск Бежицкий район		мкр. Московский, д. 47	53.296557, 34.312823	бетонное	14					1			0	0						1/7.8					ООО "УК "ГОРОД"	ул. Брянской Пролетарской Дивизии, д. 1а, 3 ул. Протасова, д. 2, 4, ул. Ульянова, д. 2, ул. Бурова, д. 2а	3257044848/ 1163256060153

5248	контейнерная площадка	г. Брянск Бежицкий район		мкр. Московский, д. 54 (52а)	53.294555, 34.309478	бетонное	14					1			0	0						1/7.8					ООО «УК «Московский»	ул. Брянской Пролетарской Дивизии, д. 5, 7 ул. Бузинова, д. 1, 2, 3, 4 ул. Ульянова, д. 5, 7, 7А	3255514103/ 1103256500490
5249	контейнерная площадка	г. Брянск Бежицкий район		ул. Брянской Пролетарской Дивизии, д. 3	53.299494, 34.310704	бетонное	14					1			0	0						1/7.8					ООО «ЖКХ «Брянск» ООО УК «Озерный» ООО УК "ЖИЛИЩНИК"	ул. Камозина, д. 27, 29, 31, 35 ул. Орловская, д. 23, 25, 33, 37	3257043604/ 1163256058327; 3257021939/ 1143256013592; 3257057734/ 1173256011906
5250	контейнерная площадка	г. Брянск Бежицкий район		ул. Бузинова, д. 2	53.300251, 34.307657	Грунтовое	35					5			0	0			3			2/7.8					ЖК «Бежица» ООО "УК "ГОРОД" МУП "Жилкомсервис" Бежицкого района г. Брянска ООО ЖК "БиК ООО "СЦБ" ООО "УК "ГОРОД"	ул. Камозина, д. 46 ул. Орловская, д. 21, 23, 25, 27	3232001828/ 1023201062500; 3257044848/ 1163256060153; 3255048205/ 1053266091889; 3257011592/ 1133256017454; 3255520690/ 1123256018995; 3257044848/ 1163256060153
5251	контейнерная площадка	г. Брянск Бежицкий район		ул. Камозина, д. 27	53.301064, 34.293269	бетонное	38					2			0	0						2/7.8					ООО "УК УЮТНЫЙ ДОМ" МУП "ЖИЛКОМСЕРВИС" БЕЖИЦКОГО РАЙОНА Г.БРЯНСКА ООО УК "ЖИЛИЩНИК" ООО УК "СТАТУС" ООО "УК "ГОРОД"	ул. Орловская, д. 11, 13, 15 ул. Камозина, д. 36, 40, 42, 44	3257005285/ 1133256008192; 3255048205/ 1053266091889; 3257057734/ 1173256011906; 3257066168/ 1193256000178; 3257044848/ 1163256060153
5252	контейнерная площадка	г. Брянск Бежицкий район		ул. Камозина, д. 46	53.302140, 34.291070	Грунтовое	31					2			0	0						2/7.8					ООО "УО "АЛТАЙ" ООО "УК БРЯНСККОМЦЕНТР" ООО УК "ЖИЛИЩНИК" ООО "УК "ГОРОД"	пер. Металлистов, д. 9, 11, 20, 20А ул. Молодой Гвардии, д. 2А ул. Институтская, д. 122 пер. 22 Съезда КПСС, д. 59	3255505268/ 1083254015778; 3257030718/ 1153256006958; 3257057734/ 1173256011906; 3257044848/ 1163256060153
5253	контейнерная площадка	г. Брянск Бежицкий район		ул. Орловская, д. 13	53.302385, 34.292925	бетонное	14					1			0	0						1/7.8					ООО "УК БРЯНСККОМЦЕНТР" МУП "Жилкомсервис" Бежицкого района г. Брянска ООО "УО "АЛТАЙ" ООО УК "СТАТУС" ООО УК "ЖИЛИЩНИК"	пер. Металлистов, д. 6, 8А ул. Ульянова, д. 111, 113	3257030718/ 1153256006958; 3255048205/ 1053266091889; 3255505268/ 1083254015778; 3257066168/ 1193256000178; 3257057734/ 1173256011906
5254	контейнерная площадка	г. Брянск Бежицкий район		пер. Металлистов, д. 9	53.306214, 34.282291	бетонное	14					1			0	0						1/7.8					ООО «УК «Эксплуатация и ремонт» ООО "ЮПИТЕР" МУП "ЖИЛСПЕЦСЕРВИС" Г.БРЯНСКА ООО "УК "АМЕГА" ООО "УК БРЯНСККОМЦЕНТР"	ул. Кромская, д. 43 ул. Молодой Гвардии, д. 22	3257037745/ 1163256050066; 3257029871/ 1153256005858; 3250066190/ 1063250030084; 3245510117/ 1123256022185; 3257030718/ 1153256006958
5255	контейнерная площадка	г. Брянск Бежицкий район		пер. Металлистов, д. 8А	53.313108, 34.285879	Асфальт	14					1			0	0						1/7.8					ООО "УК "ЭКСПЛУАТАЦИЯ И РЕМОНТ" МУП "ЖИЛСПЕЦСЕРВИС" Г.БРЯНСКА ООО УК "ЖИЛИЩНИК"	ул. Болховская, д. 57, пер. Металлистов, д. 4а, ул. Ульянова, д. 120, 122, ул. Молодой Гвардии, д. 20	3257037745/ 1163256050066; 3250066190/ 1063250030084; 3257057734/ 1173256011906
5256	контейнерная площадка	г. Брянск Бежицкий район		ул. Кромская, д. 43	53.316364, 34.287485	Грунтовое	14					1			0	0			2			1/7.8					ООО УК "СТАТУС" АО «ПО «Бежицкая сталь» ООО "ЖКХ "БРЯНСК"	ул. Болховская, д. 63, 65, 67, 69, ул. Ульянова, д. 130, 132, 134, ул. Ульянова, 132,	3257066168/ 1193256000178; 3232038930/ 1033221011295; 3257043604/ 1163256058327

5257	контейнерная площадка	г. Брянск Бежицкий район		ул. Болховская, д. 57	53.315063, 34.286383	бетонное	14					3			0	0			2			1/7.8					ООО ОЦ "ДивноГрад" МУП "Жилспецсервис" г.Брянска	ул. 22 Съезда КПСС, д. 47, 49	3250506807/ 1083254009453; 3250066190/ 1063250030084
5258	контейнерная площадка	г. Брянск Бежицкий район		ул. Болховская, д. 67	53.315854, 34.281202		14					4			0	0			3			1/7.8					ООО УК "ЖИЛИЩНИК" МУП "Жилкомсервис" Бежицкого района г. Брянска ООО "ЖКХ "БРЯНСК"	п. Октябрьский, пер. Банный, д. 1, 2, 4, 6, ул. Мало-Озерная, д. 1, ул. Карьерная, д. 2Б	3257057734/ 1173256011906; 3255048205/ 1053266091889; 3257043604/ 1163256058327
5259	контейнерная площадка	г. Брянск Бежицкий район		ул. 22 Съезда КПСС, д. 49	53.304913, 34.287073	бетонное	14					1			0	0						1/7.8					ООО ЖК "БиК ООО "УК УЮТНЫЙ ДОМ"	мкр. Автозаводец д. 8, 9, 14, 15	3257011592/ 1133256017454; 3257005285/ 1133256008192
5260	контейнерная площадка	г. Брянск Бежицкий район		п. Октябрьский, пер. Банный, д. 1 (ул. Мало-Озерная, д. 1 (пер. Банный, д. 1))	53.326220, 34.232235	бетонное	14					1			0	0						1/7.8					МУП "ЖИЛКОМСЕРВИС" БЕЖИЦКОГО РАЙОНА Г.БРЯНСКА ООО "ЮПИТЕР"	ул. Коммунистическая, д. 20	3255048205/ 1053266091889; 3257029871/ 1153256005858
5261	контейнерная площадка	г. Брянск Бежицкий район		мкр. Автозаводец д. 8 (ул. Брянская, д. 11 - мчс)	53.333945, 34.221926	бетонное	14					1			0	0						1/7.8					МУП "ЖИЛКОМСЕРВИС" БЕЖИЦКОГО РАЙОНА Г.БРЯНСКА ООО "УК "ГОРОД"	ул. Почтовая, д. 5А, 6, 8, 20	3255048205/ 1053266091889; 3257044848/ 1163256060153
5262	контейнерная площадка	г. Брянск Бежицкий район		ул. Коммунистическая, д. 20	53.317289, 34.307925	бетонное	14					5			0	0			4			1/7.8					ООО "ЮПИТЕР"	ул. Вокзальная, д. 32, 34, 36, 37, 39	3257029871/ 1153256005858
5263	контейнерная площадка	г. Брянск Бежицкий район		ул. Почтовая, д. 6	53.312003, 34.320279	бетонное	14					1			0	0						1/7.8					МУП "ЖИЛКОМСЕРВИС" БЕЖИЦКОГО РАЙОНА Г.БРЯНСКА ООО УК "СОДРУЖЕСТВО" ООО "УК "ТЕРМЕС"	ул. Вокзальная, д. 148, 150, 156, 158	3255048205/ 1053266091889; 3257084304/ 1223200003817; 3257065598/ 1183256009892
5264	контейнерная площадка	г. Брянск Бежицкий район		ул. Вокзальная, д. 37	53.316742, 34.302830	бетонное	14					4			0	0			3			1/7.8					МУП "ЖИЛСПЕЦСЕРВИС" Г.БРЯНСКА МУП "ЖИЛКОМСЕРВИС" БЕЖИЦКОГО РАЙОНА Г.БРЯНСКА	ул. Вокзальная, д. 154, 164	3250066190/ 1063250030084; 3255048205/ 1053266091889
5265	контейнерная площадка	г. Брянск Бежицкий район		ул. Вокзальная, д. 148	53.334062, 34.253190	бетонное	15					5			0	0			4			1/7.8					МУП "Жилкомсервис" Бежицкого района г. Брянска	ул. Вокзальная, д. 166, 170, 172	3255048205/ 1053266091889
5266	контейнерная площадка	г. Брянск Бежицкий район		ул. Вокзальная, д. 154	53.334536, 34.249165	Твердое						4			0	0			3			1/7.8					ООО «БКС»	ул. Клинцовская, д. 45, ул. Литейная, д. 38, 40, 42, 44, 46/85 ул. Ново-Советская, д. 81, 83 пер. Кирова, д. 108	3257015981/ 1143256004650
5267	контейнерная площадка	г. Брянск Бежицкий район		ул. Вокзальная, д. 172	53.333251, 34.247096	Грунтовое	15					3			0	0			2			1/7.8					ООО «Мастер Дом Бежица» МУП "Жилкомсервис" Бежицкого района г. Брянска	ул. Клинцовская, д. 43, 47 ул. Ново-Советская, д. 75/49, 77 пер. Ново-Советский, 48,	3257047207/ 1163256063200; 3255048205/ 1053266091889
5268	контейнерная площадка	г. Брянск Бежицкий район		ул. Клинцовская, д. 45	53.325657, 34.285857	Грунтовое	15					3			0	0			2			1/7.8					МУП "Жилспецсервис" г. Брянска ООО "ЖКХ "БРЯНСК" ООО "ТЕПЛОМАКС32" ООО «СЦ «Бежица» ООО «ГЖС» ЖК "БЕЖИЦА"	ул. Клинцовская, д. 63, 63а, 65/73 пер. Почтовый, д. 75, 77, 79	3250066190/ 1063250030084; 3257043604/ 1163256058327; 3257055568/ 1173256008716; 3255520690/ 1123256018995; 3257085594/ 1233200000428; 3232001828/ 1023201062500

5269	контейнерная площадка	г. Брянск Бежицкий район		ул. Клинцовская, д. 47 (ул. Ново-Советская, д. 73/46)	53.325266, 34.288073	Грунтовое	30					6			0	0			5			1/7.8					ООО «Юпитер» ООО "СЦБ"	ул. Клинцовская, д. 64 ул. Мира, д. 94, 96 пер. Северный, д. 49, 51 ул. Молодой Гвардии, 71А	3257029871/ 1153256005858; 3255520690/ 1123256018995
5270	контейнерная площадка	г. Брянск Бежицкий район		ул. Клинцовская, д. 63А	53.329409, 34.290314	Грунтовое	9					1			0	0						1/7.8					ООО "ЖКХ "БРЯНСК" ООО "ЮПИТЕР" ЖК "БЕЖИЦА"	ул. Гончарова, д. 61, 63 ул. Молодой Гвардии, д. 62, 64 ул. Металлургов, 35, 37, 39 ул. М. Гвардии, 62,	3232001828/ 1023201062500; 3257029871/ 1153256005858; 3232001828/ 1023201062500
5271	контейнерная площадка	г. Брянск Бежицкий район		ул. Клинцовская, д. 64	53.330928, 34.294333	Грунтовое	14					5			0	0			4			1/7.8					МУП "ЖИЛСПЕЦСЕРВИС" Г.БРЯНСКА "ДОМОУПРАВЛЕНИЕ НА ЛИТЕЙНОЙ"	ул. Баумана, д. 10, 12, 14 ул. Лесная, д. 2 ул. Карла Либкнехта, д.19	3250066190/ 1063250030084; 3255521277/ 1123256021954;
5272	контейнерная площадка	г. Брянск Бежицкий район		ул. Гончарова, д. 63	53.331017, 34.298207	бетонное	15					2			0	0						2/7.8					ООО "БКС" ЖК "БЕЖИЦА" ООО "УК БРЯНСККОМЦЕНТР" ООО "УК "ВОСХОД" ООО УК "СТАТУС"	ул.Саратовская, д. 17, 19, ул. Угольная, д. 16, 18, 20	3257015981/ 1143256004650; 3232001828/ 1023201062500; 3257030718/ 1153256006958; 3257080490/ 1213200004038; 3257066168/ 1193256000178
5273	контейнерная площадка	г. Брянск Бежицкий район		ул. Баумана, д. 12	53.318932, 34.313695	бетонное	14					5			0	0			4			1/7.8					МУП "ЖИЛКОМСЕРВИС" БЕЖИЦКОГО РАЙОНА Г.БРЯНСКА ООО "ЮПИТЕР" ООО "УК "ХОЗЯИН"	ул. Мало-Орловская, д. 1А, 3, 5 ул. Брянской Пролетарской Дивизии, д. 26, 30А, 32 ул. Харьковская, д. 13, 15А	3255048205/ 1053266091889; 3257029871/ 1153256005858; 3250518672/ 1103256003663
5274	контейнерная площадка	г. Брянск Бежицкий район		ул. Угольная, д. 18	53.316718, 34.323073	Асфальт	14					1			0	0						1/7.8					МУП "ЖИЛКОМСЕРВИС" БЕЖИЦКОГО РАЙОНА Г.БРЯНСКА	ул. 22 Съезда КПСС, д. 96, пер. Куйбышева, д. 63	3255048205/ 1053266091889
5275	контейнерная площадка	г. Брянск Бежицкий район		ул. Брянской Пролетарской Дивизии, д. 30А	53.302388, 34.306973	Грунтовое	14					1			0	0						1/7.8					ООО "ЖКХ "БРЯНСК ООО "ЮПИТЕР" ООО "УК Брянскомцентр" ЖК "БЕЖИЦА"	ул. Медведева, д. 65/1 65/2, 65/3	3257043604/ 1163256058327; 3257029871/ 1153256005858; 3257030718/ 1153256006958; 3232001828/ 1023201062500
5276	контейнерная площадка	г. Брянск Бежицкий район		ул. 22 Съезда КПСС, д. 96	53.307516, 34.283703	бетонное	15					1			0	0						1/7.8					ООО "КОН"	ул. 3 Интернационала, д. 2, 4	3234009420/ 1023201066811
5277	контейнерная площадка	г. Брянск Бежицкий район		ул. Медведева, д. 65/1	53.311236, 34.284784	Асфальт						1			0	0						1/7.8					ООО "УК "Таймыр"	ул. Металлистов, д. 2	3255057922/ 1073255002886
5278	контейнерная площадка	г. Брянск Бежицкий район		ул. 3 Интернационала, д. 2	53.310969, 34.304921	бетонное	18					5			0	0			4			1/7.8					ООО "ЖКХ "БРЯНСК" МУП «Жилкомсервис» Бежицкого района г. Брянска	ул. Куйбышева, д. 12, 14, ул. Комсомольская, д. 7, 9 б-р 50 лет Октября, д. 1 ул. Харьковская, д. 2	3232001828/ 1023201062500; 3255048205/ 1053266091889

5279	контейнерная площадка	г. Брянск Бежицкий район		ул. Металлистов, д. 2	53.312666, 34.287579	Асфальт	15					1			0	0						1/7.8					ООО "УК "Таймыр"	б-р 50 лет Октября, д. 9, 26 ул. 3 Интернационала, д. 25, 25А, 27, 29 ул. Брянской Пролетарской Дивизии, д. 38	3255057922/ 1073255002886
5280	контейнерная площадка	г. Брянск Бежицкий район		б-р 50 лет Октября, д. 1	53.308403, 34.307256							5			0	0			4			1/7.8					ТСН "СВОИ ЛЮДИ" ООО "ЮПИТЕР"	ул. Институтская, д. 5, 8, 10, 11 ул. Ростовская, д. 12 Харьковская, д. 9, 11	3257069955/ 1193256005579; 3257029871/ 1153256005858;
5281	контейнерная площадка	г. Брянск Бежицкий район		б-р 50 лет Октября, д. 26	53.303891, 34.302250	Щебеночное	33					3			0	0			2			1/7.8					ООО «Юпитер» ООО "УМКД "Байкал" ООО "УК "ГОРОД" ООО "УК "ЭКСПЛУАТАЦИЯ И РЕМОНТ" ООО "УК БРЯНСККОМЦЕНТР" ЖК "БЕЖИЦА"	ИЖС	3257029871/ 1153256005858; 3257022918/ 1143256014956; 3257044848/ 1163256060153; 3257037745/ 1163256050066; 3257030718/ 1153256006958; 3232001828/ 1023201062500
5282	контейнерная площадка	г. Брянск Бежицкий район		ул. Институтская, д.6 (ул. Институтская, д. 9 (напротив п/ч №13) д.6)	53.303845, 34.308474	бетонное	32					1			0	0						1/7.8					БГА МУП «Жилкомсервис» Бежицкого района г. Брянска ЖК "БЕЖИЦА" ООО "ЖКХ "БРЯНСК" МУП "ЖИЛСПЕЦСЕРВИС" Г.БРЯНСКА	п. Радица-Крыловка, ул. Пушкина, д. 8	3201001909/ 1023202743574; 3255048205/ 1053266091889; 3232001828/ 1023201062500; 3257043604/ 1163256058327; 3250066190/ 1063250030084
5283	контейнерная площадка	г. Брянск Бежицкий район		п. Радица-Крыловка, ул. Ленина, д. 39	53.302768, 34.371215	Бетонное						5			4	0.75						1/7.8					БГА		3257021939/ 1143256013592
5284	контейнерная площадка	г. Брянск Бежицкий район		п. Радица-Крыловка, ул. Пушкина, д. 8	53.315607, 34.361757							2			2	0.75											на конкурсе		

Приложение А7. "Характеристика объектов обработки отходов", утвержденное приказом департамента природных ресурсов и экологии Брянской области от 16 декабря 2024 года № 668

№ п/п	Наименование объекта	Местоположение объекта					Эксплуатирующая организация			Характеристика объекта, в том числе применяемые технологические решения, оборудование, производственная мощность (тонн/единиц в год)	Проектная мощность, тыс.тонн	Данные об обрабатываемых отходах (из лицензии)			Реквизиты лицензии	Виды работ в составе лицензируемого вида деятельности	Наличие положительного заключения государственной экологической экспертизы (в установленных законодательством случаях)	Возможность дальнейшей эксплуатации
		Муниципальное образование	Фактический адрес объекта	Код ОКТМО	Географические координаты: широта	Географические координаты: долгота	Наименование	ИНН	Основание владения			Наименование вида отходов по ФККО	Код отхода по ФККО	Обработано отходов в год, тонн				
1	2	3	4	5	6	7	8	9	10	11	12	13	14	15	16	17	18	19
1	Мусоросортировочный комплекс АО "Чистая планета"	городской округ город Брянск	Брянская область, г. Брянск, п. Большое Полпино, ул. Молокова, д. 104 (кадастровый номер земельного участка: 32:28:0022101:9)	15701000	53.25768	34.531788	АО "Чистая планета"	3254505836	Собственность № 32:28:0022101:15-32/001/2017-1 от 02.11.2017 г.	Вид сортировки: ручная. Наименование и страна производителя оборудования: технологический комплекс для сортировки и прессования твердых бытовых отходов, Германия.Сепаратор отсутствует. Разрыватель пакетов отсутствует. На сортировочной линии шредер отсутствует.	280	Отходы картона от резки и штамповки; мусор от офисных и бытовых помещений организаций несортированный (исключая крупногабаритный); мусор от офисных и бытовых помещений организаций практически неопасный; отходы (мусор) от уборки территории и помещений объектов оптово-розничной торговли продовольственными товарами; отходы бумаги и картона от канцелярской деятельности и делопроизводства; упаковка из бумаги и/или картона в смеси незагрязненная; отходы пленки полиэтилена и изделий из нее незагрязненные; отходы (мусор) от уборки территории и помещений учебно-воспитательных учреждений; отходы (мусор) от уборки территории и помещений культурно-спортивных учреждений и зрелищных мер-тий; Отходы из жилищ; Отходы от уборки территории городских и сельских поселений, относящиеся к твердым коммунальным отходам; Прочие твердые коммунальные отходы	30612141295; 73310001724; 73310002725; 73510001725; 40512202605; 40518911605; 43411002295; 73710001725; 73710002725; 73110000000; 73120000000; 73190000000	2021-220000,00 2022-173958,60 2023-181708,04	№ (32)-2850-СТОУРБ/П от 25.01.2017 г.	Обработка отходов III класса опасности, обработка отходов IV класса опасности (согласно лицензии)	-	Возможно
2	Объект обработки ООО "БрянскЭлектро"	городской округ город Брянск	241037, Брянская область, г. Брянск, пр-т Станке Димитрова, д. 5В	15701000	53.248018	34.342459	ООО "БрянскЭлектро"	7731480563	-	-	-	Отходы минеральных масел трансформаторных, не содержащих галогены	40614001313	-	№ (32) - 6457 - ОУ от 20.07.2016 г.	Обработка отходов III класса опасности (согласно лицензии)	-	-
3	Объект обработки ООО "Брянский мясоперерабатывающий комбинат"	Карачевский район	242517, Брянская область, Карачевский район, н.п. Подосинки	15624000	53.023425	34.831636	ООО "Брянский мясоперерабатывающий комбинат"	3207011981	-	-	-	Навоз свиней свежий; отходы минеральных масел трансмиссионных; отходы минеральных масел моторных; отходы минеральных масел гидравлических, не содержащих галогены; отходы минеральных масел компрессорных; песок, загрязненный нефтью или нефтепродуктами (содержание нефти или нефтепродуктов 15 % и более); обтирочный материал, загрязненный нефтью или нефтепродуктами (содержание нефти или нефтепродуктов 15 % и более); опилки и стружка древесные, загрязненные нефтью или нефтепродуктами (содержание нефти или нефтепродуктов 15% и более); отходы антифризов на основе этиленгликоля; фильтры очистки масла автотранспортных средств отработанные; фильтры очистки топлива автотранспортных средств отработанные; осадок очистки сточных вод производства колбасных изделий; спецодежда из хлопчатобумажного и смешанных волокон, утратившая потребительские свойства, незагрязненная; обувь кожаная рабочая, утратившая потребительские свойства; отходы поливинилхлорида в виде изделий или лома изделий незагрязненные; отходы абразивных материалов в виде пыли; тара из черных металлов, загрязненная лакокрасочными материалами (содержание менее 5 %); картриджи печатающих устройств с содержанием тонера менее 7 % отработанные; клавиатура, манипулятор «мышь» с соединительными проводами, утратившие потребительские свойства; отходы (осадки) из выгребных ям; мусор от офисных и бытовых помещений организаций несортированный (исключая крупногабаритный); смет с территории предприятия малоопасный; отходы (мусор) от строительных и ремонтных работ; шлак сварочный; шины пневматические автомобильные отработанные; фильтры воздушные автотранспортных средств отработанные; жидкая фракция сепарации свиного навоза при самосплавной системе навозоудаления; твердая фракция	1 12 510 01 33 3; 4 06 150 01 31 3; 4 06 110 01 31 3; 4 06 120 01 31 3; 4 06 166 01 31 3; 9 19 201 01 39 3; 9 19 204 01 60 3; 9 19 205 01 39 3; 9 21 210 01 31 3; 9 21 302 01 52 3; 9 21 303 01 52 3; 3 01 195 22 33 4; 4 02 110 01 62 4; 4 03 101 00 52 4; 4 35 100 03 51 4; 4 56 200 51 42 4; 4 68 112 02 51 4; 4 81 203 02 52 4; 4 81 204 01 52 4; 7 32 100 01 30 4; 7 33 100 01 72 4; 7 33 390 01 71 4; 8 90 000 01 72 4; 9 19 100 02 20 4; 9 21 110 01 50 4; 9 21 301 01 52 4; 1 12 551 11 32 4; 1 12 551 12 39 4	-	№ (32) - 1352 - ТОУ от 30.08.2016 г.	Обработка отходов III, IV классов опасности (согласно лицензии)	-	-
		Выгоничский район	243351, Брянская область, Выгоничский район, в 1,5 км юго-восточнее п. Павловский, Сосновское сельское поселение	15610000	52.979968	33.931434												
4	Объект обработки ООО "Дружба"	Жирятинский район	Брянская область, Жирятинский район, с. Страшевичи	15620000	53.278738	33.908272	ООО "Дружба"	3245002508	Собственность	-	-	Навоз свиней свежий	1 12 510 01 33 3	-	№ (32) - 5646 - ОУ от 16.05.2016 г.	Обработка отходов III класса опасности (согласно лицензии)	-	-
			Брянская область, Жирятинский район, д. Новое Каплино		53.242333	33.891747												
			Брянская область, Жирятинский район, д. Заречная		53.230475	33.821544												
			Брянская область, Жирятинский район, д. Колычево		53.217021	33.780531												
			Брянская область, Жирятинский район, д. Княвичи		53.296385	33.659219												
			Брянская область, Жирятинский район, д. Ратное		53.189328	33.621020												

№ п/п	Наименование объекта	Местоположение объекта					Эксплуатирующая организация			Характеристика объекта, в том числе применяемые технологические решения, оборудование, производственная мощность (тонн/единиц в год)	Проектная мощность, тыс.тонн	Данные об обрабатываемых отходах (из лицензии)			Реквизиты лицензии	Виды работ в составе лицензируемого вида деятельности	Наличие положительного заключения государственной экологической экспертизы (в установленных законодательством случаях)	Возможность дальнейшей эксплуатации
		Муниципальное образование	Фактический адрес объекта	Код ОКТМО	Географические координаты		Наименование	ИНН	Основание владения			Наименование вида отходов по ФККО	Код отхода по ФККО	Обработано отходов в год, тонн				
					широта	долгота												
			Брянская область, Жирятинский район, д. Новое Каплино, 3.6 км северо-восточнее окраины н.п. Клевер ный		53.209810	33.899565												
			Брянская область, Жирятинский район, д. Макарово, 1.6 км юго-западнее окраины д. Макарово		53.161027	33.633534												
		Брянский район	Брянская область, Брянский район, с. Госома, 0.7 км юго-западнее окраины села	15608000	53.292066	33.954958												

Приложение А8.1. "Характеристика объектов утилизации отходов", утвержденное приказом департамента природных ресурсов и экологии Брянской области от 16 декабря 2024 года № 668

№ п/п	Наименование объекта	Местоположение объекта					Эксплуатирующая организация			Дата начала работы	Характеристика объекта, в том числе применяемые технологические решения, оборудование, производственная мощность (тонн/единиц в год)	Данные об утилизируемых отходах			Реквизиты лицензии	Виды работ в составе лицензируемого вида деятельности	Наличие положительного заключения государственной экологической экспертизы (в установленных законодательством случаях)	Возможность дальнейшей эксплуатации
		Муниципальное образование	Фактический адрес объекта	Код ОКТМО	Географические координаты: широта	Географические координаты: долгота	Наименование	ИНН	Основание владения			Наименование вида отходов по ФККО	Код отхода по ФККО	Утилизировано отходов, тонн				
1	2	3	4	5	6	7	8	9	10	11	12	13	14	15	16	17	18	19
1	Объект утилизации ООО "БРУСБОКС"	городской округ город Брянск	241903, г. Брянск, р.п. Большое Полпино, пер. Октябрьский, д. 2А (кадастровый номер земельного участка: 32:28:0021901:18; 32:28:0021901:16)	15701000	53.249511	34.493969	ООО "БРУСБОКС"	3250053924	ОГРН № 1043244002823 свидетельство о внесении записи в ЕГРЮЛ серия 32 № 000909310	2007	Дробление и вторичное использование в производстве отходов поливинилхлорида в виде изделий или лома. Производственная мощность объекта - 2400 тонн/год. Производимая продукция - подставочный профиль	Отходы поливинилхлорида в виде изделий или лома изделий незагрязненные	4 35 100 03 51 4	2017г - 1114,197 2018г - 911,982 2019г - 1072,696	№ 032-00089 от 03.02.2016 г.	Утилизация отходов IV класса опасности (согласно лицензии)	-	Возможно
2	Объект утилизации ООО "Брянская бумажная фабрика"	городской округ город Брянск	241902, Брянская обл., пгт. Белые Берега, ул. Пролетарская, дом 1А (кадастровый номер земельного участка: 32:28:0402 07)	15701000	53.213677	34.656995	ООО "Брянская бумажная фабрика"	3254005978	323201051200661 8 от 06.03.2007	-	Производство бумаги и картона из макулатуры. Роспуск макулатуры. Проектная мощность объекта - 34000 тонн/год. Производимая продукция - ящики и коробки из гофрированной бумаги или гофрированного картона (5124,2 тонн/год)	Отходы потребления различных видов картона, кроме черного и коричневого цветов: отходы упаковочного гофрокартона незагрязненные: отходы потребления картона (кроме электроизоляционного, кровельного и обувного) с черно-белой и цветной печатью: упаковка из бумаги и/или картона в смеси незагрязненная	4 05 401 01 20 5; 4 05 184 01 60 5; 4 05 121 01 20 5; 4 05 189 11 60 5	2018 г - 34000 (100% от годовой мощности)	Лицензия не требуется (V класс опасности отходов)	-	Нет	Возможно
3	Объект утилизации ООО "ЭПК-2"	городской округ город Брянск	241050, г. Брянск, ул. Щукина, д. 52 (кадастровый номер земельного участка: 32:28:0032203:3)	15701000	53.240560	34.327762	ООО "ЭПК-2"	3234004373	Собственность	1997	Производство изделий из пластмасс. Производство изделий из полипропилена, полиэтилена на экструдере. Прои мощность объекта - 50 тонн/год. Производимая продукция - изделия ритуального назначения из полипропилена; изделия ритуального назначения из полиэтилена.	Прочие - медицинские (обезвреженные одноразовые шприцы)	-	2017-2019 62,3	Лицензия не требуется	-	-	Возможно
4	Объект утилизации ООО "Дружба"	Жирятинский район	Брянская область, Жирятинский район, с. Страшевичи	15620000	53.278738	33.908272	ООО "Дружба"	3245002508	Собственность	2016	Утилизация навоза. Производственная мощность 160300 тонн/год. Производимая продукция - органические удобрения	Навоз свиней перепревший	1 12 510 02 29 4	2017г - 160300 2018г - 16290 2019г - 0,00	№ (32) - 5646 - ОУ от 16.05.2016 г.	Утилизация отходов IV класса опасности (согласно лицензии)	-	-
			Брянская область, Жирятинский район, д. Новое Каплино		53.242333	33.891747												
			Брянская область, Жирятинский район, д. Заречная		53.230475	33.821544												
			Брянская область, Жирятинский район, д. Колычево		53.217021	33.780531												
			Брянская область, Жирятинский район, д. Княвичи		53.296385	33.659219												
			Брянская область, Жирятинский район, д. Ратное		53.189328	33.621020												
			Брянская область, Жирятинский район, д. Новое Каплино, 3,6 км северо-восточнее окраины н.п. Клеверный		53.209810	33.899565												
			Брянская область, Жирятинский район, д. Макарово, 1,6 км юго-западнее окраины д. Макарово		53.161027	33.633534												
		Брянский район	Брянская область, Брянский район, с. Госома, 0,7 км юго-западнее окраины села	15608000	53.292066	33.954958												
5	Объект утилизации ООО "Biotech"	Жуковский район	Брянская область, Жуковский район, г. Жуковка, ул. Карла Маркса, д. 99	15622000	53.544968	33.744261	ООО "Biotech"	-	-	-	Производство топливных гранул из отходов деревообработки	Отходы обработки древесины и производства изделий из дерева	3 05 000 00 00 0	-	Лицензия не требуется (V класс опасности отходов)	-	-	-
6	Объект утилизации ООО "Биоэнергия"	Брянский район	Брянская область, Брянский район, п. Глинищево, ул. Яшенина, д. 63А	15608000	53.306062	34.059121	ООО "Биоэнергия"	3245503279	-	2009	Производство топливных гранул из отходов деревообработки путем высокотехнологичной переработки хвойных древесных отходов. Производственная мощность - 3168 тонн/год	Отходы обработки древесины и производства изделий из дерева	3 05 000 00 00 0	2018-1826,4	Лицензия не требуется (V класс опасности отходов)	-	-	-
7	Объект утилизации ООО "ДОЦ плюс"	городской округ город Брянск	Брянская область, г. Брянск, пос. Большое Полпино, ул. Инженерная, д. 25	15701000	53.249052	34.512510	ООО "ДОЦ плюс"	3233008248	-	-	Производство топливных гранул из отходов деревообработки	Отходы обработки древесины и производства изделий из дерева	3 05 000 00 00 0	-	Лицензия не требуется (V класс опасности отходов)	-	-	-

№ п/п	Наименование объекта	Местоположение объекта					Эксплуатирующая организация			Дата начала работы	Характеристика объекта, в том числе применяемые технологические решения, оборудование, производственная мощность (тонн/единиц в год)	Данные об утилизируемых отходах			Реквизиты лицензии	Виды работ в составе лицензируемого вида деятельности	Наличие положительного заключения государственной экологической экспертизы (в установленных законодательством случаях)	Возможность дальнейшей эксплуатации
		Муниципальное образование	Фактический адрес объекта	Код ОКТМО	Географические координаты: широта	Географические координаты: долгота	Наименование	ИНН	Основание владения			Наименование вида отходов по ФККО	Код отхода по ФККО	Утилизировано отходов, тонн				
8	Объект утилизации АО "Ивотстекло"	Дятьковский район	242650, Брянская обл., Дятьковский р-н, п.Ивот, ул. Ленина, д.3 оф.10	15616000	53.674847	34.189538	АО "Ивотстекло"	3245012256	Собственность	2019	Производство: маты типа ТИС. Производственная мощность объекта - 350 тонн/год	Отходы стекла и изделий из стекла	4 51 000 00 00 0	-	Лицензия не требуется (V класс опасности отходов)	-	-	-
9	Объект утилизации АО "Пролетарий"	Суражский район	Брянская область, Суражский район, г. Сураж, Фабричная улица, д. 1	15654000	53.009431	32.402755	Акционерное общество по производству технических картонов, бумаг и изделий из них "Пролетарий" (АО "Пролетарий")	3229000246	Собственность	1894	Производство: 1.Картон для плоских слоев гофрированного картона, изготовленный в соответствии с ТУ 5441-008-00278882-2004; 2. Ящики из гофрированного картона, изготовленные в соответствии с ГОСТ 9142-2014. 3. Картон гофрированный для упаковки продукции, изготовленный в соответствии с ГОСТ Р 52901-2007. 4. Картон для спичечных коробок, изготовленный в соответствии с ТУ 5441-006-00278882-2004. 5. Картон хром-эрзац НМ, изготовленный в соответствии с ТУ 5441-026-00278882-2016. 6. Картон облицовочный, изготовленный в соответствии с ТУ 5441-022-00278882-2009. 7. Картон для гильз, изготовленный в соответствии с ТУ 17.12.59-028-00278882-2017. 8.Электрокартон, изготовленный в соответствии с ГОСТ 2824-86, ГОСТ	Отходы бумаги и картона несортированные Макулатура марок: МС-1А; МС-2А; МС-5Б; МС-6Б; МС-7Б; МС-8В; МС-9В; МС-13В	4 05 810 00 00 0	2017 г. – 142105/123080 2018 г. –152923/135832 2019 г. – 156717/142247 (поступило/произведено)	Лицензия не требуется (V класс опасности отходов)	-	-	-
10	Объект утилизации ООО "Зеленая энергия"	Карачевский район	Брянская область, Карачевский район, г. Карачев, ул. Советская, д. 58	15624000	53.124712	34.981888	ООО "Зеленая энергия"	3254510890	-	2015	Утилизация. Производство: ПЭТФ флекса, полимерная композиция для дальнейшей переработки (гранулят). Производственная мощность 10000 тонн/год	Лом и отходы изделий из полиэтилентерефталата незагрязненные (ПЭТФ бутылка); отходы пленки полипропилена и изделий из нее незагрязненные	43418101515; 43412002295	2017г - 10000,00 2018г - 7521,40 2019г - 6700,00	Лицензия не требуется (V класс опасности отходов)	-	-	-
11	Объект утилизации АО "192 Центральный завод железнодорожной техники"	городской округ город Брянск	241021, Брянская область, г. Брянск, ул. Мичурина, д. 35	15701000	53.267050	34.422463	АО "192 Центральный завод железнодорожной техники"	3233502418	-	-	-	Пыль древесная от шлифовки натуральной чистой древесины; песок формовочный горелый отработанный; пыль (порошок) абразивные от шлифования черных металлов с содержанием металла менее 50 %; отходы песка от очистных и пескоструйных устройств; отходы металлической дроби с примесью шлаковой корки; спецодежда из натуральных, синтетических, искусственных и шерстяных волокон, загрязненная нефтепродуктами (содержание нефтепродуктов менее 15 %); изделия текстильные прорезиненные, утратившие потребительские свойства, незагрязненные; обувь кожаная рабочая, утратившая потребительские свойства; тара из черных металлов, загрязненная лакокрасочными материалами (содержание менее 5 %); отходы упаковочных материалов из бумаги и картона, загрязненные неметаллическими нерастворимыми или малорастворимыми минеральными продуктами; принтеры сканеры, МФУ, утратившие потребительские свойства; картриджи печатающих устройств с содержанием тонера менее 7% отработанные; клавиатура, манипулятор <<мышь>> с соединительными проводами, утратившие потребительские свойства; шлам шлифовальный при использовании водосмешиваемых смазочно-охлаждающих жидкостей; покрышки пневматических шин с металлическим кордом отработанные; мусор от офисных и бытовых помещений организаций несортированный (исключая крупногабаритный); мусор и смет производственных помещений малоопасный; мусор и смет от уборки складских помещений малоопасный; смет с территории гаража, автостоянки малоопасный; мусор от сноса и разборки зданий несортированный; инструменты лакокрасочные (кисти, валики), загрязненные лакокрасочными материалами (в количестве менее 5 %); шлак зачистки оборудования электросталеплавильного производства; шлаки плавки черных и цветных металлов в смеси; фильтры воздушные	30531101424; 35715001494; 36311001494; 36311002204; 43113001524; 40310100524; 46811202514; 40591131604; 48120201524; 48120302524; 48120401524; 36122204394; 92113002504; 73310001724; 73321001724; 73322001724; 73331001714; 81290101724; 89111002524; 35121101204; 35703111204; 92130101524; 73339001714; 36140101204; 91910002204	-	№ 032-00085 от 01.02.2016 г.	Утилизация отходов IV класса опасности (согласно лицензии)	-	-
12	Объект утилизации ООО УК "БЗКПД"	городской округ город Брянск	241031, Брянская область, г. Брянск, ул. Речная, д. 99а	15701000	53.289130	34.366929	ООО УК "БЗКПД"	3233012692	-	-	-	Пыль цементная; пыль (порошок) абразивные от шлифования черных металлов с содержанием металла менее 50%; покрышки пневматических шин с металлическим кордом отработанные; мусор от офисных и бытовых помещений организаций несортированный (исключая крупногабаритный); клавиатура, манипулятор "мышь" с соединительными проводами, утратившие потребительские свойства	3 45 100 11 42 3; 3 61 221 02 42 4; 9 21 130 02 50 4; 7 33 100 01 72 4; 4 81 204 01 52 4	-	№ (32)-143-ТУ от 08.06.2016 г.	Утилизация отходов III класса опасности, утилизация отходов IV класса опасности (согласно лицензии)	-	-
13	Объект утилизации ООО "БрянскЭлектро"	городской округ город Брянск	241037, Брянская область, г. Брянск, пр-т Станке Димитрова, д. 5В	15701000	53.248018	34.342459	ООО "БрянскЭлектро"	7731480563	-	-	-	Отходы минеральных масел трансформаторных, не содержащих галогены	40614001313	-	№ (32) - 6457 - ОУ от 20.07.2016 г.	Утилизация отходов III класса опасности (согласно лицензии)	-	-
14	Объект утилизации АО "Погарская сигаретно-сигарная фабрика"	Погарский район	243550, Брянская область, Погарский район, п.г.т. Погар, ул. Октябрьская, д. 41	15642000	52.549599	33.252955	АО "Погарская сигаретно-сигарная фабрика"	3223000539	-	-	-	Отходы синтетических и полусинтетических масел моторных; отходы минеральных масел трансмиссионных; отходы минеральных масел индустриальных; фильтры очистки масла автотранспортных средств отработанные; фильтры очистки топлива автотранспортных средств отработанные; опилки и стружка древесные, загрязненные нефтью или нефтепродуктами (содержание нефти или нефтепродуктов 15% и более); обтирочный материал, загрязненный нефтью или нефтепродуктами (содержание нефти или нефтепродуктов 15% и более); пыль табачная	4 13 100 01 31 3; 4 06 150 01 31 3; 4 06 130 01 31 3; 9 21 302 01 52 3; 9 21 303 01 52 3; 9 19 205 01 39 3; 9 19 204 01 60 3; 3 01 390 02 42 3	-	№ (32) - 1301 - ТУ от 26.08.2016 г.	Утилизация отходов III класса опасности (согласно лицензии)	-	-
		Карачевский район	242517, Брянская область, Карачевский район, н.п. Подосинки	15624000	53.023425	34.831636						осадок очистки сточных вод производства колбасных изделий; спецодежда из хлопчатобумажного и смешанных волокон, утратившая потребительские свойства, незагрязненная; обувь кожаная рабочая, утратившая потребительские свойства; отходы поливинилхлорида в виде изделий или лома изделий незагрязненные; отходы абразивных материалов в виде пыли;	3 01 195 22 33 4; 4 02 110 01 62 4; 4 03 101 00 52 4; 4 35 100 03 51 4; 4 56 200 51 42 4;					

№ п/п	Наименование объекта	Местоположение объекта					Эксплуатирующая организация			Дата начала работы	Характеристика объекта, в том числе применяемые технологические решения, оборудование, производственная мощность (тонн/единиц в год)	Данные об утилизируемых отходах			Реквизиты лицензии	Виды работ в составе лицензируемого вида деятельности	Наличие положительного заключения государственной экологической экспертизы (в установленных законодательством случаях)	Возможность дальнейшей эксплуатации
		Муниципальное образование	Фактический адрес объекта	Код ОКТМО	Географические координаты		Наименование	ИНН	Основание владения			Наименование вида отходов по ФККО	Код отхода по ФККО	Утилизировано отходов, тонн				
					широта	долгота												
15	Объект утилизации ООО "Брянский мясоперерабатывающий комбинат"	Карачевский район	242517, Брянская область, Карачевский район, н.п. Байково	15624000	53.088719	34.910643	ООО "Брянский мясоперерабатывающий комбинат"	3207011981	-	-	-	тара из черных металлов, загрязненная лакокрасочными материалами (содержание менее 5 %); картриджи печатающих устройств с содержанием тонера менее 7 % отработанные; клавиатура, манипулятор «мышь» с соединительными проводами, утратившие потребительские свойства; отходы (осадки) из выгребных ям; мусор от офисных и бытовых помещений организаций несортированный (исключая крупногабаритный); смет с территории предприятия малоопасный; отходы (мусор) от строительных и ремонтных работ; шлак сварочный; шины пневматические автомобильные отработанные; фильтры воздушные автотранспортных средств отработанные; жидкая фракция сепарации свиного навоза при самосплавной системе навозоудаления; твердая фракция сепарации свиного навоза при	4 68 112 02 51 4; 4 81 203 02 52 4; 4 81 204 01 52 4; 7 32 100 01 30 4; 7 33 100 01 72 4; 7 33 390 01 71 4; 8 90 000 01 72 4; 9 19 100 02 20 4; 9 21 110 01 50 4; 9 21 301 01 52 4; 1 12 551 11 32 4;	-	№ (32) - 1352 - ТОУ от 30.08.2016 г.	Утилизация отходов IV класса опасности (согласно лицензии)	-	-
		Выгоничский район	243351, Брянская область, Выгоничский район, в 1,5 км юго-восточнее п. Павловский, Сосновское сельское поселение	15610000	52.979968	33.931434												
16	Объект утилизации ООО "Экипаж"	городской округ город Брянск	241035, Брянская область, г. Брянск, ул. Бурова, д. 26	15701000	53.295083	34.325400	ООО "Экипаж"	3255506832	-	-	-	Отходы минеральных масел моторных; отходы синтетических и полусинтетических масел моторных; отходы минеральных масел трансмиссионных; отходы прочих минеральных масел; остатки дизельного топлива, утратившего потребительские свойства	4 06 110 01 31 3; 4 13 100 01 31 3; 4 06 150 01 31 3; 4 06 190 01 31 3; 4 06 910 01 10 3	-	№ (32) - 2062 - СТУ от 07.11.2016 г.	Утилизация отходов III класса опасности (согласно лицензии)	-	-
17	Объект утилизации АО "Чистая планета"	городской округ город Брянск	Брянская область, г. Брянск, Володарский район, рп. Большое Полпино	15701000	53.263360	34.413488	АО "Чистая планета"	3254505836	-	-	-	Ил избыточный биологических очистных сооружений в смеси с осадком механической очистки хозяйственно-бытовых и смешанных сточных вод; отходы (осадки) после механической и биологической очистки хозяйственно-бытовых и смешанных сточных вод	7 22 201 11 39 4; 7 22 399 11 39 4	-	№ (32) - 2850 - СТОУРБП от 25.01.2017 г.	Утилизация отходов IV класса опасности (согласно лицензии)	-	-

Приложение А.8.2. "Характеристика объектов утилизации биологических отходов", утвержденное приказом департамента природных ресурсов и экологии Брянской облвсти от 16 декабря 2024 г. № 668

№ п/п	Наименование объекта	Местоположение объекта				Эксплуатирующая организация		Характеристика объекта, в том числе применяемые технологические решения, оборудование, производственная мощность (тонн/единиц в год)	Дата начала работы объекта	Утилизировано отходов		Реквизиты лицензии	Наличие положительное заключения государственной экологической экспертизы (в установленных законодательством случаях)	Возможность дальнейшей эксплуатации
		Муниципальное образование	Фактический адрес объекта	Код ОКТМО	Географические координаты	Наименование	ИНН			Наименование отходов	Утилизировано отходов, тонн			
1	2	3	4	5	6	8	9	10	11	12	13	14	15	16
1	ГУП «Унечский ветсанутильзавод»	Унечский район	Брянская область, Унечский район, г. Унеча, ул. Южная, д. 1	15658000	52.797500, 32.744244	ГУП «Унечский ветсанутильзавод»	3,231E+09	Обезвреживание и утилизация биологических отходов (трупы павших животных и птиц, в т.ч. и лабораторные, абортированные и мертворожденные плоды, ветеринарные конфискаты, непищевые отходы мясной, рыбной и кожевенно-сырьевой, мощностью 62 т сырья в сутки). Производимая продукция - мясокостная мука	2002	Трупы павших животных и птиц, непищевые отходы мясной, рыбной и кожевенно-сырьевой.	2017г - 5287 2018г - 5603 2019г - 6307	Ветеринарное удостоверение на право заготовки, хранения, переработки биологических отходов и выработки безопасных в ветеринарно-санитарных отношениях мясокостной муки и технического жира с последующей поставкой для реализации	Не требовалась	Да
2	Ветеринарно-санитарный утилизационный объект ООО «Брянская мясная компания»	Выгоничский район	Брянской область, Выгоничский район, п. Уручье	15610000	52.915595, 33.968491	Ветеринарно-санитарный утилизационный объект ООО «Брянская мясная компания»	3,252E+09	Обезвреживание и утилизация биологических отходов (трупы павших животных и птиц, в т.ч. и лабораторные, абортированные и мертворожденные плоды, ветеринарные конфискаты, непищевые отходы мясной, рыбной и кожевенно-сырьевой). Мощность 23360 тонн в год. Производимая продукция - мясокостная мука.	2015	Трупы павших животных и птиц, непищевые отходы мясной, рыбной и кожевенно-сырьевой.	2017- 9678,6 2018-10479,689 2019-20478,599	Ветеринарное удостоверение на право заготовки, хранения, переработки биологических отходов и выработки безопасных в ветеринарно-санитарных отношениях мясокостной муки и технического жира с последующей поставкой для реализации	Не требовалась	Да

Приложение А9.1. "Характеристика объектов обезвреживания отходов", утвержденное приказом департамента природных ресурсов и экологии Брянской области от 16 декабря 2024 года № 668

№ п/п	Наименование объекта	Местоположение объекта					Эксплуатирующая организация			Характеристика объекта, в том числе применяемые технологические решения, оборудование, производственная мощность (тонн/единиц в год)	Данные об обезвреживаемых отходах			Реквизиты лицензии	Виды работ в составе лицензируемого вида деятельности	Наличие положительного заключения государственной экологической экспертизы (в установленных законодательством случаях)	Возможность дальнейшей эксплуатации
		Муниципальное образование	Фактический адрес объекта	Код ОКТМО	Географические координаты		Наименование	ИНН	Основание владения		Наименование вида отходов по ФККО	Код отхода по ФККО	Обезврежено отходов в год, тонн (за 2023 год)				
					широта	долгота											
1	2	3	4	5	6	7	8	9	10	11	12	13	14	15	16	17	18
1	Пиролизная установка "Фортан" АО "Чистая планета"	городской округ город Брянск	Брянская область, г. Брянск, рп. Большое Полпино, ул. Молокова, д. 104 (кадастровый номер земельного участка: 32:28:0022101:9)	15701000	53.258178	34.530804	АО "Чистая планета"	3254505836	Акт № 00БП-000005 от 27.10.2016 г.	Обезвреживание отходов на пиролизной установке "Фортан". Термическая деструкция углеводородосодержащих отходов в модуле "Фортан" (низкотемпературный пиролиз). Разложение отходов осуществляется в сосудах из жаропрочной стали (ретортах) при их нагреве до рабочей температуры 400-450 С без доступа воздуха. Проектная мощность объекта 1800 тонн/год	См. приложение 1	См. приложение 1	1800 (100% от годовой мощности)	№ (32)-2850-СТОУРБ/П от 25.01.2017 г.	Обезвреживание отходов I-IV классов опасности (согласно лицензии)	Приказ № 811 от 17.12.2014 г.	Возможно
2	Инсинератор АО "Чистая планета"	городской округ город Брянск	Брянская область, г. Брянск, рп. Большое Полпино, ул. Молокова, д. 104 (кадастровый номер земельного участка: 32:28:0022101:9)	15701000	53.258178	34.530804	АО "Чистая планета"	3254505836	Договор №31907871609 от 07.06.2019	Инсинератор ГЭС ЭТ-100 . Термическое обезвреживание и термолизная деструкция отходов. Мощность - 35 - 60 кг/ч	См. приложение 1	См. приложение 1	0,365	№ (32)-2850-СТОУРБ/П от 25.01.2017 г.	Обезвреживание отходов I-IV классов опасности (согласно лицензии)	Сертификат соответствия №175863. Технический паспорт (установка термического обезвреживания отходов ТУ 3647-001-96499122-2016)	Возможно
3	Публичное акционерное общество "Стрела"	Суземский район	242190, Брянская область, Суземский район, р.п. Суземка, ул. Интернациональная, д. 44	15652000	52.318785	34.072335	Публичное акционерное общество "Стрела"	3228002924	-	-	Прочие отходы гальванических производств	36348000000 (класс опасности 2)	-	№ (32) - 7073 - Б от 15.10.2014 г.	Обезвреживание отходов II класса опасности (согласно лицензии)	-	-

Приложение А9.2. "Характеристика объектов обезвреживания (обеззараживания) медицинских отходов", утвержденное приказом департамента природных ресурсов и экологии Брянской области от 16декабря 2024 года № 668

№ п/п	Наименование объекта	Фактический адрес объекта	Географические координаты	Наличие установок по переработке/обезвреживанию медицинских отходов(наименование и модель оборудования, количество)	Производительность (номинальная мощность переработки/обезвреживания)	Обезврежено отходов в 2023 году	
						Класс опасности	Тонн
1	ГБУЗ "Брянский областной центр СПИД"	г. Брянск, ул. Спартаковская, д.75Д	53,227883, 34,335919	СВЧ установка УОМО-01/150-"О-ЦНТ"	до 25 кг отходов за 1 цикл	Б	11,856
2	ГАУЗ "Брянская областная больница № 1"	Брянская область, город Брянск, проспект Станке Димитрова, д. 86	53.228781, 34.319830	установка для СВЧ обезвреживания (УОМО-01/150-"О-ЦНТ")	20 кг за один цикл (не менее 70 минут)	Б	6
3	ГБУЗ "Брянская областная детская больница"	Брянская область, г. Брянск, проспект Станке Димитрова, д. 100	53.226504, 34.316892	Установка для СВЧ обеззараживания (УОМО-0,1/150-«ОЦНТ»)	20 кг за один цикл (не менее 70 минут)	Б	9,4

Приложение А10.1. "Информация об объектах размещения ТКО", утвержденноеприказом департамента природных ресурсов и экологии Брянской области от 16 декабря 2024 г. № 668

№ п/п	Наименование объекта	Местоположение объекта				Вид объекта	Назначение ОРО	Категория объекта по ПТО УНВОС (I, II, III, IV)	Эксплуатирующая организация			Площадь объекта, га	Проектная вместимость, тыс.тонн	Остаточная вместимость на 01.01.2020, тыс.тонн	Проектная мощность, тыс.тонн/год	Код ФККО принимаемых отходов	Классы опасности принимаемых отходов	Год ввода в эксплуатацию	Реквизиты документа на право пользования объектом	Реквизиты документа об отводе земельного участка под размещение ОРО	Дата проведения последней инвентаризации ОРО
		Географические координаты	Ближайший населенный пункт, км и наименование	Код ОКТМО	Кадастровый номер участка				Наименование	ИНН	Реквизиты лицензии на право осуществления деятельности по размещению отходов I-IV										
1	Полигон ТКО г. Брянск	53,265316, 34,521591	Брянская обл., р.п.Большое Полпино Володарского района г. Брянска	15701000	32:28:0022101:10	Полигон ТКО	Захоронение	I	АО "Чистая планета"	3254505836	№ (32)-2850-СТОУРБ/П от 25.01.2017 г.	9,6	1300	403.5	158,15184	11272111294; 17935111614; 23111203404; 23111205424; 23112202424; 30410511494; 30411101234; 30412101294; 30413101224; 30413201394; 30413202424; 30425211624; 30425311294; 30426112294; 30431101294; 30433211294; 30435111714; 30439111604; 30439112294; 30439113294; 30491111294; 30501111714; 30510001214; 30510002294; 30531101424; 30531201294; 30531202294;	IV,V	2012	Договор аренды объекта муниципального нежилого фонда города Брянска № 187 ВД-2018 от 02.03.2018 г.	Постановление городской администрации от 07.07.1999 г. № 765	20.11.2019
2	Полигон ТКО Новозыбковский городской округ (на расстоянии 500 м к востоку от южной границы н.п. Мамай)	52,496112, 32,010614	Брянская область, Новозыбковский городской округ, на расстоянии 500 м к востоку от южной границы н.п. Мамай	15720000	32:18:0150303:25	Полигон ТКО	Захоронение	II	МКП «Благоустройство»	3204005683	№ 032-00084 от 30.12.2015 г.	6,16	332.58276	41,637	10.8	40310100524; 30510001214; 30531101424; 305531201294; 30531311434; 30531321224; 30531341214; 81210101724; 82621001514; 40581001294; 61140001204;	IV,V	1983	Дговор аренды земельного участка № 12 от 01.07.2009 г.	Решение № 132 от 10.03.1983 г.	05.01.2019
3	Полигон ТКО г. Фокино	53,437855, 34,43886	Брянская область, Дятьковский район, на территории Верховского сельского поселения, в 1,5 км	15616000	32:06:0220105:249	Полигон ТКО	Захоронение	-	МУП «Экология». Фокино	3245013926	нет	4,48	165,7	127.35	5,5	73100000000	IV,V	1999	-	-	08.10.2014
4	Полигон ТКО г. Клинцы<*>	52,74722, 32,166511	Брянская область, Клинцовский район, г. Клинцы 400 м на север от автодороги Клинцы –	15715000	32:30:0010304:2	Полигон ТКО	Захоронение	-	ООО "Благо"/ ранее- МУП "Торговые ряды"	3233013745	нет	9,09	783,001	646.23	39,16	73100000000	IV,V	2006	-	-	01.11.2019
5	Полигон ТКО Новозыбковский городской округ (в 2 км по направлению на юго-запад от села Манюки)	52,558053, 32,049897	Брянская область, Новозыбковский городской округ, в 2 км по направлению на юго-запад от села Манюки, с правой стороны от автодороги «Новозыбков-Белый Колодец»	15720000	32:18:0070604:82	Полигон ТКО	Захоронение	I	ООО "Управляющая компания"	3241001278	№ 032-00083 30.12.2015 г.	7,05	440	358,99	22	30510001214; 81290101724; 40310100524; 73111001724; 30531101424; 73310001724; 36122102424; 73120001724; 73321001724;	IV,V	2014	Договор аренды № 01/15 от 31.07.2015 г.	-	13.12.2019
6	Полигон ТКО Климовского района	52,393933, 32,133917	Брянская область, Климовский район, на территории Сачковского сельского поселения	15628000	32:12:0270202:3	Полигон ТКО	Захоронение	II	ООО «ЭкопромКлимово»	3241010667	№ (32)-2752-СР от 24.01.2017 г.	8,4	88.527	39,4	5,9	30411101234; 30510001214; 30531321224; 30531341214; 30531101424; 30531201294; 30531312434; 30824101214; 34620003424; 36122102424; 34642001424; 40310100524; 40429099514; 40581001294;	IV,V	2008	Договор аренды № 10 от 17.08.2015 г.	Заключение по отводу земельного участка под строительство № 3 от 15.11.2002 г.	14.11.2019

№ п/п	Наименование объекта	Местоположение объекта				Вид объекта	Назначение ОРО	Категория объекта по ПТО УНВОС (I, II, III, IV)	Эксплуатирующая организация			Площадь объекта, га	Проектная вместимость, тыс.тонн	Остаточная вместимость на 01.01.2020, тыс.тонн	Проектная мощность, тыс.тонн/год	Код ФККО принимаемых отходов	Классы опасности принимаемых отходов	Год ввода в эксплуатацию	Реквизиты документа на право пользования объектом	Реквизиты документа об отводе земельного участка под размещение ОРО	Дата проведения последней инвентаризации ОРО
		Географические координаты	Ближайший населенный пункт, км и наименование	Код ОКТМО	Кадастровый номер участка				Наименование	ИНН	Реквизиты лицензии на право осуществления деятельности по размещению отходов I-IV										
7	Полигон ТКО Суражский район	53,045443, 32,410148	Брянская область, Суражский район, на расстоянии 1 км отд. Калинки	15654000	32:25:0270903:22 1	Полигон ТКО	Захоронение	II	МУП "Полигон"	3253003174	№ 032-00092 от 09.02.2016 г.	4,97	229,4928	116,09	11,474	30510002294; 30531331204; 30531342214; 34691001394; 40211001624; 40214001624; 40310100524; 40429099514; 43491001204; 43510001204; 43510003514; 45144101294; 45620052414; 45711101204; 45711201204; 45711901204;	IV,V	2005	Договор аренды № 11 от 21.05.2014 г. с Муниципальным образованием "Суражский муниципальный район" и Постановление Администрации Суражского р-на № 395 от 23.06.2014 г.	Заключение № 3 от 28.06.2000 г.	01.12.2017
8	Полигон ТКО Унечский район	52,832957, 32,596172	Брянская обл., Унечский район, г. Унеча, 12 км в сторону с. Старая Гута	15658000	32:27:0150203:7	Полигон ТКО	Захоронение	II	Унечское МУП ЖКО	3231001279	№ 032-00094 от 09.02.2016 г.	5	159,46	27,076	10,64	30118913424; 30510001214; 30531341214; 30531312434; 40591131604; 40591901604; 43113001524; 43419971524; 43423111204; 43499111204; 43811911514; 43812911514; 45620051424; 43114101204; 43114102204; 73621001724; 73331002714; 739102724; 73111001724; 73310001724; 7394001724; 73222101304; 73910112394; 91910002204; 34620003424; 34852101424; 40211001624; 40214001624;	IV,V	2001	Договор о закреплении муниципального имущества на праве хозяйственного ведения от 11.01.2016 г.	Постановление администрации Унечского района № 669 от 25.10.1995 г.	25.12.2016
9	Полигон ТКО Мглинский район	53,06682, 32,893079	Брянская область, Мглинский район, в 1100 м от г. Мглин по направлению на запад	15636000	32:16:0300101:23	Полигон ТКО	Захоронение	-	Мглинское МУП ЖКХ	3253000293	№ (32)-520-СТР от 30.06.2016 г.	4,3	288,269	213,26	7,03	40310100524; 30531101424; 40429099514; 40581001294; 61140001204; 36122102424; 34851101204; 83020001714; 91910002204; 43510001204; 45144101294; 45570000714; 73111001724; 73310001724; 81290101724;	IV,V	2010	Постановление администрации Мглинского района от 27.12.2006 №76	-	22.06.2015

№ п/п	Наименование объекта	Местоположение объекта				Вид объекта	Назначение ОРО	Категория объекта по ПТО УНВОС (I, II, III, IV)	Эксплуатирующая организация			Площадь объекта, га	Проектная вместимость, тыс.тонн	Остаточная вместимость на 01.01.2020, тыс.тонн	Проектная мощность, тыс.тонн/год	Код ФККО принимаемых отходов	Классы опасности принимаемых отходов	Год ввода в эксплуатацию	Реквизиты документа на право пользования объектом	Реквизиты документа об отводе земельного участка под размещение ОРО	Дата проведения последней инвентаризации ОРО
		Географические координаты	Ближайший населенный пункт, км и наименование	Код ОКТМО	Кадастровый номер участка				Наименование	ИНН	Реквизиты лицензии на право осуществления деятельности по размещению отходов I-IV										
10	Полигон ТКО Трубчевский район	52,607575, 33,877208	Брянская область, Трубчевский район,примерно в 1 км на юго-восток от д. Слобода	15656000	32:26:0210401:1	Полигон ТКО	Захоронение	II	МУП «Жилищно-коммунальный сервис г. Трубчевск»	3252002330	№ 032 00093 09.02.2016 г.	2,19	82.2	13,8	5.48	73310001724; 73322001724; 73331001714; 7339001714; 91910002204; 40211001624; 40310100524; 30531101424; 40429099514; 40581001294; 6114001204; 36122102424; 34851101204; 83020001714; 4351001204; 45144101294; 45570000714; 73111001724; 81290101724; 30510001214; 81210101724; 34620003424; 45532001204; 43613001204; 41715001294; 30531201294; 30531311434; 73120001724; 30531341214; 30531341214;	IV,V	2009	Договор безвозмездного пользования № 7 от 29.12.2016	-	10.03.2015
11	Полигон ТКО пос. Белая Березка Трубчевский район	52,361357, 33,517425	Брянская область, Трубчевский район, на юго-востоке от пгт. Белая Березка на расстоянии 1,3 км	15656000	32:26:0210401:1	Полигон ТКО	Захоронение	II	МУП «Жилищно-коммунальный сервис г. Трубчевск»	3252002330	№ 032-00093 09.02.2016 г.	2,4	49,8136	38,013	2,5	73310001724; 73322001724; 73331001714; 7339001714; 91910002204; 40211001624; 40310100524; 30531101424; 40429099514; 40581001294; 6114001204; 36122102424; 34851101204; 83020001714; 4351001204; 45144101294; 45570000714; 73111001724; 81290101724; 30510001214; 81210101724; 34620003424; 45532001204; 43613001204; 41715001294; 30531201294; 30531311434; 73120001724; 30531341214; 30531341214;	IV,V	2011	Договор безвозмездного пользования № 1 от 20.10.2015 г.	-	08.07.2016

№ п/п	Наименование объекта	Местоположение объекта				Вид объекта	Назначение ОРО	Категория объекта по ПТО УНВОС (I, II, III, IV)	Эксплуатирующая организация			Площадь объекта, га	Проектная вместимость, тыс.тонн	Остаточная вместимость на 01.01.2020, тыс.тонн	Проектная мощность, тыс.тонн/год	Код ФККО принимаемых отходов	Классы опасности принимаемых отходов	Год ввода в эксплуатацию	Реквизиты документа на право пользования объектом	Реквизиты документа об отводе земельного участка под размещение ОРО	Дата проведения последней инвентаризации ОРО
		Географические координаты	Ближайший населенный пункт, км и наименование	Код ОКТМО	Кадастровый номер участка				Наименование	ИНН	Реквизиты лицензии на право осуществления деятельности по размещению отходов I-IV										
12	Полигон ТКО Суземский район	52,315735, 34,154034	Брянская область,Суземский район, п. Суземка урочище «Майское»	15652000	32:24:0150101:126	Полигон ТКО	Захоронение	-	Суземское МУП ЖКХ	3228000074	№ (32) 943 СТР от 02.08.2016 г.	4,3	57,02	27,739	3.16	30531342214; 40211001624; 40214001624; 40310100524; 40429099514; 43510003514; 43811102514; 45711901204; 48120302524; 48120401524; 71021201494; 72210101714; 72280001394; 73111001724; 73120001724; 73310001724; 73321001724; 73322001724; 73331001714; 73331002714; 73339001714; 73621001724; 73910311394; 73941001724; 73610002724; 81290101724; 82411001204;	IV,V	2009	Акт выбора площадки от 28.05.2004 г. б/н	-	25.08.2016
13	Полигон ТКО Комаричский район	52,435699, 34,836276	Брянская область, Комаричский район, Лопандинское с.п.2,2 км восточнее пгт. Комаричи, 0,9 северо-западнее д. Захарово	15632000	32:14:0170106:87	Полигон ТКО	Захоронение	II	ООО «Чистый город»	3245010749	№ (32)-3999-СТР от 19.07.2017 г.	6,5	265,776	235,7	6,6	11272111294; 11279101334; 11279102394; 11297121204; 23111205424; 30111811724; 30115121614; 30115991604; 30118172604; 30425211624; 30510001214; 30510002294; 30531321224; 30531322224; 30531341214; 30531342214; 30531343204; 30619211294; 30619212294; 30713102294; 33116161214; 33514151204; 33579211204; 33579213204; 34190102204; 34221111204; 34241003214;	IV,V	2010	Договор аренды полигона ТКО и земельного участка от 18.01.2016 № 1	-	31.10.2019
14	Полигон ТКО Жирятинский район	53,205642, 33,764138	1 км южнее н.п. Комягино, Жирятинского района Брянской области	15620000	32:07:0190111:100	Полигон ТКО	Захоронение	II	МУП «Жирятинское ЖКУ»	3245003981	№ (32)-906-СТР от 29.07.2016 г.	3,59	96,472	64,825	5,36	30531342214; 40211001624; 40214001624; 40310100524; 40429099514; 43510003514; 43811102514; 45711901204; 48120302524; 48120401524; 71021201494; 72210101714; 72280001394;	IV,V	2006	Договор № 1 от 25.12.2018 г. "О закреплении муниципального имущества на праве хозяйственного ведения за МУП "Жирятинское ЖКУ"	Свидетельство о государственной регистрации права 17.06.2016 г. № 32-32/002-32/002/002/2016-203/1	15.08.2016

№ п/п	Наименование объекта	Местоположение объекта				Вид объекта	Назначение ОРО	Категория объекта по ПТО УНВОС (I, II, III, IV)	Эксплуатирующая организация			Площадь объекта, га	Проектная вместимость, тыс.тонн	Остаточная вместимость на 01.01.2020, тыс.тонн	Проектная мощность, тыс.тонн/год	Код ФККО принимаемых отходов	Классы опасности принимаемых отходов	Год ввода в эксплуатацию	Реквизиты документа на право пользования объектом	Реквизиты документа об отводе земельного участка под размещение ОРО	Дата проведения последней инвентаризации ОРО
		Географические координаты	Ближайший населенный пункт, км и наименование	Код ОКТМО	Кадастровый номер участка				Наименование	ИНН	Реквизиты лицензии на право осуществления деятельности по размещению отходов I-IV										
15	Полигон ТКО Жуковский район	53,536636, 33,781721	Брянская область, г. Жуковка, ул. Ани Морозовой, 26	15622000	32:08:0340423:13	Полигон ТКО	Захоронение	II	ОАО «Коммунальщик»	3243003739	№ 032-00075 от 24.12.2015 г.	7.5	436,413	382,92	18.974	30531342214; 40211001624; 40214001624; 40310100524; 40429099514; 43510003514; 45711901204; 48120302524; 71021201494; 72210101714; 72280001394; 73111001724;	IV,V	2015	Договор аренды от 22.01.2017 г.	-	04.02.2016
16	Полигон ТКО Дятьковский район	53,667133, 34.320275	Брянская обл., Дятьковский район, 7 км севернее г. Дятьково	15616000	32:06:0250801:1	Полигон ТКО	Захоронение	I	ООО «Русь»	3202506162	№ (32)-1186-СР от 19.08.2016 г.	13,9	1166.2	768,6	19.25	43510002294; 73111001724; 73310001724; 81290101724; 73120001724; 89000001724; 30531341214; 30531311434; 30510001214; 40581001294; 45551001514; 40529002294; 30531351424; 83020001714; 40310100524;	IV,V	2005	Акт государственной приемочной комиссии о приеме в эксплуатацию законченного строительного объекта от 02.08.2005 г.	Заключение № 24 от 15.03.1990 г., утверждено гл. государственным санитарным врачом Дятьковского района	11.11.2019

<*> Полигон ТКО г. Клинцы исключен из ГРОРО приказом № 489 от 26.11.2018 г.

№ п/п	Наименование объекта	Категория земель, на которой расположен ОРО	Местоположение объекта				Проектная документация на ОРО	Заключение государственной экологической экспертизы			Сведения о наличии НВОС ОРО	Подтверждение исключения НВОС	Виды мониторинга окружающей среды на ОРО (коды по приказу Минприроды России № 49)	Размер СЗЗ, метров	Номер ОРО в ГРОРО	Внесение изменений в сведения об ОРО (№ приказа)	Реквизиты приказа об исключении ОРО из ГРОРО	Наличие контрольно-пропускного пункта	Наличие поста радиационного контроля	Наличие поста контроля за выбросами в атмосферу	Наличие весового контроля ввозимых отходов	Наличие ванн дезинфекции колес автотранспорта	Наличие системы сбора фильтрата	Наличие водоотводящей канавы	Наличие обваловки
			Географические координаты	Ближайший населенный пункт, км и наименование	Код ОКТМО	Кадастровый номер участка		Орган, утвердивший заключение	Дата	Номер заключения															
1	Полигон ТКО г. Брянск	Земли промышленности, энергетики, транспорта, связи, радиовещания, телевидения, информатики, земель для обеспечения космической деятельности, земель обороны, безопасности и земель иного специального назначения	53.265316, 34.521591	Брянская обл., р.п.Большое Полпино Володарского района г. Брянска	15701000	32:28:0022101:10	Заключение от 23.11.2005 г. № 591 по Рабочему проекту "Строительство полигона твердых бытовых отходов с устройством санитарно-защитной зоны в районе п.Большое Полпино г.Брянска (1-ая очередь строительства)	Управление федеральной службы по надзору в сфере природопользования (Росприроднадзора) по Брянской области	13.12.2005	473	Да	Нет	01, 04, 05, 06, 07, 08, 10	1000	32-00009-З-00758-281114	-	15.01.2024 № 13	да	да	да	да	да	да	да	да
2	Полигон ТКО Новозыбковский городской округ (на расстоянии 500 м к востоку от южной границы н.п. Мамай)	Земли промышленности, энергетики, транспорта, связи, радиовещания, телевидения, информатики, земель для обеспечения космической деятельности, земель обороны, безопасности и земель иного специального назначения	52.496112, 32,010614	Брянская область, Новозыбковский городской округ, на расстоянии 500 м к востоку от южной границы н.п. Мамай	15720000	32:18:0150303:25	Брянская областная проектно-сметная контора Брянскомунпроэкт 1981г.	нет	нет	нет	Да	Нет	06	500	32-00012-З-00870-311214	-	-	да	нет	нет	нет	да	нет	нет	да
3	Полигон ТКО г. Фокино	Земли промышленности, энергетики, транспорта, связи, радиовещания, телевидения, информатики, земель для обеспечения космической деятельности, земель обороны, безопасности и земель иного специального назначения	53,437855, 34,43886	Брянская область, Дятьковский район, на территории Верховского сельского поселения, в 1.5 км на восток от г. Фокино	15616000	32:06:0220105:249	Фокинское МУП УЖКХ	Комитет охраны окружающей среды и природных ресурсов	01.02.1996	86	Да	Нет	01, 03, 04	500	32-00011-З-00758-281114	-	-	-	да	-	нет	-	-	-	-
4	Полигон ТКО г. Клинцы<*>	Земли промышленности, энергетики, транспорта, связи, радиовещания, телевидения, информатики, земель для обеспечения космической деятельности, земель обороны, безопасности и земель иного специального назначения	52,74722, 32,166511	Брянская область, Клинцовский район, г. Клинцы 400 м на север от автодороги Клинцы – Ушерпье	15715000	32:30:0010304:2	Клинцовское МУП МУЖКХ	Государственный комитет по охране окружающей среды Брянской области	12.10.1999	351	Да	Нет	05, 06, 07, 08	500	32-00022-З-00645-031016	-	№ 489 от 26.11.2018	-	да	-	нет	-	-	-	-
5	Полигон ТКО Новозыбковский городской округ (в 2 км по направлению на юго-запад от села Манюки)	Земли промышленности, энергетики, транспорта, связи, радиовещания, телевидения, информатики, земель для обеспечения космической деятельности, земель обороны, безопасности и земель иного специального назначения	52,558053, 32,049897	Брянская область, Новозыбковский городской округ, в 2 км по направлению на юго-запад от села Манюки, с правой стороны от автодороги «Новозыбков-Белый Колодец»	15720000	32:18:0070604:100	Администрация Новозыбковского района	Управление федеральной службы по надзору в сфере природопользования (Росприроднадзора) по Брянской области	27.02.2013	1	Да	Нет	06, 07	500	32-00017-З-00272-310315	-	-	-	да	-	нет	-	-	-	-
6	Полигон ТКО Климовского района	Земли промышленности, энергетики, транспорта, связи, радиовещания, телевидения, информатики, земель для обеспечения космической деятельности, земель обороны, безопасности и земель иного специального назначения	52.393933, 32.133917	Брянская область, Климовский район, на территории Сачковского сельского поселения	15628000	32:12:0270202:3	ОАО"Брянскгражданпроект". Заключение № 1966 от 12.05.2003 г.	Заключение экспертной комиссии ГУ природных ресурсов и охраны окр. среды МПР России по Брянской области	29.10.2002 г.	295	Да	Нет	06, 08	500	32-00002-З-00479-010814	-	-	да	нет	нет	нет	да	да	да	да
7	Полигон ТКО Суражский район	Земли промышленности, энергетики, транспорта, связи, радиовещания, телевидения, информатики, земель для обеспечения космической деятельности, земель обороны, безопасности и земель иного специального назначения	53.045443, 32.410148	Брянская область, Суражский район, на расстоянии 1 км отд. Калинки	15654000	32:25:0270903:221	ГУП "Брянскоммунпроект" по проекту № 1-0007-12	Комитет природных ресурсов Брянской области	27.03.2001 г.	56	Да	Нет	01, 06, 07, 08, 12	500	32-00018-З-00731-11092015	-	-	да	нет	нет	нет	да	нет	да	да
8	Полигон ТКО Унечский район	Земли промышленности, энергетики, транспорта, связи, радиовещания, телевидения, информатики, земель для обеспечения космической деятельности, земель обороны, безопасности и земель иного специального назначения	52,832957, 32,596172	Брянская обл., Унечский район, г. Унеча, 12 км в сторону с. Старая Гута	15658000	32:27:0150203:7	проект № 1-9604-14-"И" ГУП "Брянскоммунпроект"	Государственный комитет по охране окружающей среды Брянской области	04.07.1997	141	Да	Нет	01, 06, 07, 08	300	32-00008-З-00592-250914	-	-	да	В процессе обустройства	нет	нет	да	да	да	да

№ п/п	Наименование объекта	Категория земель, на которой расположен ОРО	Местоположение объекта				Проектная документация на ОРО	Заключение государственной экологической экспертизы			Сведения о наличии НВОС ОРО	Подтверждение исключения НВОС	Виды мониторинга окружающей среды на ОРО (коды по приказу Минприроды России № 49)	Размер СЗЗ, метров	Номер ОРО в ГРОРО	Внесение изменений в сведения об ОРО (№ приказа)	Реквизиты приказа об исключении ОРО из ГРОРО	Наличие контрольно-пропускного пункта	Наличие поста радиационного контроля	Наличие поста контроля за выбросами в атмосферу	Наличие весового контроля ввозимых отходов	Наличие ванн дезинфекции колес автотранспорта	Наличие системы сбора фильтрата	Наличие водоотводящей канавы	Наличие обваловки
			Географические координаты	Ближайший населенный пункт, км и наименование	Код ОКТМО	Кадастровый номер участка		Орган, утвердивший заключение	Дата	Номер заключения															
9	Полигон ТКО Мглинский район	Земли промышленности, энергетики, транспорта, связи, радиовещания, телевидения, информатики, земель для обеспечения космической деятельности, земель обороны, безопасности и земель иного специального назначения	53.06682, 32.893079	Брянская область, Мглинский район, в 1100 м от г. Мглин по направлению на запад	15636000	32:16:0300101:23	Администрация Мглинского района	нет	нет	нет	Да	Нет	06, 07	500	32-00019-З-00138-180316	-	-	-	да	-	нет	-	-	-	-
10	Полигон ТКО Трубчевский район	Земли промышленности, энергетики, транспорта, связи, радиовещания, телевидения, информатики, земель для обеспечения космической деятельности, земель обороны, безопасности и земель иного специального назначения	52.607575, 33.877208	Брянская область, Трубчевский район,примерно в 1 км на юго-восток от д. Слобода	15656000	32:26:0210401:1	МУЖКХ г. Трубчевска	Комитет охраны окружающей среды и природных ресурсов Брянской области	15.08.1995	359	Да	Нет	06	500	32-00016-З-00272-310315	-	-	-	да	-	да	-	-	-	-
11	Полигон ТКО пос. Белая Березка Трубчевский район	Земли промышленности, энергетики, транспорта, связи, радиовещания, телевидения, информатики, земель для обеспечения космической деятельности, земель обороны, безопасности и земель иного специального назначения	52.361357, 33.517425	Брянская область, Трубчевский район, на юго-востоке от пгт. Белая Березка на расстоянии 1.3 км	15656000	32:626:0000000:253	Администрация Трубчевского муниципального района	Комитет природных ресурсов по Брянской области	18.02.2002	40	Да	Нет	04, 06	500	32-00023-З-00645-031016	-	-	-	да	-	нет	-	-	-	-
12	Полигон ТКО Суземский район	Земли промышленности, энергетики, транспорта, связи, радиовещания, телевидения, информатики, земель для обеспечения космической деятельности, земель обороны, безопасности и земель иного специального назначения	52.315735, 34.154034	Брянская область,Суземский район, п. Суземка урочище «Майское»	15652000	32:24:0150101:126	Администрация Суземского района	Управление Ростехнадзора по Брянской области	28.04.2006	239	Да	Нет	01, 06, 07, 08	500	32-00025-З-00086-150217	-	-	-	да	-	да	-	-	-	-
13	Полигон ТКО Комаричский район	Земли промышленности, энергетики, транспорта, связи, радиовещания, телевидения, информатики, земель для обеспечения космической деятельности, земель обороны, безопасности и земель иного специального назначения	52,435699, 34,836276	Брянская область, Комаричский район, Лопандинское с.п.2.2 км восточнее пгт. Комаричи, 0.9 северо-западнее д. Захарово	15632000	32:14:0170106:87	ОАО "Брянскгипроводхоз"	Росприроднадзор	11.12.2006	294	Да	Нет	01, 06, 07, 08, 10	500	32-00007-З-00592-250914	№ 587 13.12.2017	-	-	да	-	да	-	-	-	-
14	Полигон ТКО Жирятинский район	Земли промышленности, энергетики, транспорта, связи, радиовещания, телевидения, информатики, земель для обеспечения космической деятельности, земель обороны, безопасности и земель иного специального назначения	53.205642, 33.764138	1 км южнее н.п. Комягино, Жирятинского района Брянской области	15620000	32:07:0190111:100	Рабочий проект "Строительство полигона ТБО для с.Жирятино Брянской области. Заказчик Администрация Жирятинского района. № 23 от 24.06.2003 г.	Главное управление природных ресурсов и охраны окружающей среды МПР России по Брянской области	11.06.2004	354	Да	Нет	01, 06, 07, 08	500	32-00024-З-00086-150217	-	-	да	да	нет	да	да	нет	да	да
15	Полигон ТКО Жуковский район	Земли промышленности, энергетики, транспорта, связи, радиовещания, телевидения, информатики, земель для обеспечения космической деятельности, земель обороны, безопасности и земель иного специального назначения	53.536636, 33.781721	Брянская область, г. Жуковка, ул. Ани Морозовой, 26	15622000	32:08:0340423:13	Администрация Жуковского района Брянской области	Управление Ростехнадзора по Брянской области	24.11.2006	808	Да	Нет	01, 06, 07, 08	500	32-00021-З-00168-070416	-	-	-	да	-	нет	-	-	-	-
16	Полигон ТКО Дятьковский район	Земли промышленности, энергетики, транспорта, связи, радиовещания, телевидения, информатики, земель для обеспечения космической деятельности, земель обороны, безопасности и земель иного специального назначения	53,667133, 34,320275	Брянская обл., Дятьковский район, 7 км северо-восточнее г. Дятьково	15616000	32:06:0250801:1	Проект разработан в 1991 году Брянским научно-техническим обществом машиностроителей	Бюро вневедомственной государственной экспертизы	30.05.1994	2012	Да	Нет	06, 07, 08	500	32-00014-З-00870-311214	-	-	да	нет	нет	да	да	да	да	да

<*> Полигон ТКО г. Клинцы исключен из ГРОРО приказом № 489 от 26.11.2018 г.

Приложение А11.1. "Информация об объектах размещения промышленных отходов", приказом департамента природных ресурсов и экологии Брянской области от16 декабря 2024 года № 668

№ п/п	Наименование объекта	Местоположение объекта				Вид объекта	Назначение ОРО	Категория объекта по ПТО УНВОС (I, II, III, IV)	Эксплуатирующая организация			Площадь объекта, га	Проектная вместимость (тонн)	Остаточная вместимость (тонн)	Проектная мощность, тонн/год	Код ФККО принимаемых отходов	Классы опасности принимаемых отходов	Год ввода в эксплуатацию	Реквизиты документа на право пользования объектом	Реквизиты документа об отводе земельного участка под размещение ОРО	Дата проведения последней инвентаризации ОРО
		Географические координаты	Ближайший населенный пункт, км и наименование	Код ОКТМО	Кадастровый номер участка				Наименование	ИНН	Реквизиты лицензии на право осуществления деятельности по размещению отходов I-IV классов										
1	Полигон промышленных отходов	52.781572, 33.545863	Брянская область, Почепский район, п. Рамасуха	15644000	–	Полигон промышленных отходов	захоронение отходов	II категория	Федеральное государственное унитарное предприятие «Московский эндокринный завод»	7,722E+09	–	1,89	692722,8	673422,8	–	72310101394; 96771311204; 96760111513; 96760121404; 72100001714; 96760121404; 96773111214; 96771521403; 96768131204; 96741211203; 91120002393; 72210201394; 72210101714; 72220001394; 96760511204; 72110001394;	III, IV, V	2010	–	–	10.10.2017
2	Полигон промышленных отходов	53.454070, 34.432636	г. Фокино	15710000	–	Полигон промышленных отходов	захоронение отходов	I категория	АО «Мальцовский портландцемент»	3,202E+09	Действие лицензии прекращено. Основание и дата прекращения действия лицензии - Положения Федерального закона от 29.12.2014 № 458-ФЗ	6	910000	270000	–	92113001504; 92113002504; 36122102424; 81290101724	IV, V	1997	–	–	18.12.2015

Приложение А11.2."Характеристики объектов размещения промышленных отходов", утвержденное приказом департамента природных ресурсов и экологии Брянской области от 16 декабря 2024 года № 668

№ п/п	Наименование объекта	Категория земель, на которой расположен ОРО	Местоположение объекта				Проектная документация на ОРО	Заключение государственной экологической экспертизы			Сведения о наличии НВОС ОРО	Подтверждение исключения НВОС	Виды мониторинга окружающей среды на ОРО (коды по приказу Минприроды России № 49)	Размер СЗЗ, метров	Номер ОРО в ГРОРО	Внесение изменений в сведения об ОРО (№ приказа)	Исключение ОРО из ГРОРО (№ приказа/основание для исключения)	Наличие контрольно-пропускного пункта	Наличие поста радиационного контроля	Наличие поста контроля за выбросами в атмосферу	Наличие весового контроля ввозимых отходов	Наличие ванн дезинфекции колес автотранспорта	Наличие системы сбора фильтрата	Наличие водоотводящей канавы	Наличие обваловки
			Географические координаты	Ближайший населенный пункт, км и наименование	Код ОКТМО	Кадастровый номер участка		Орган, утвердивший заключение	Дата	Номер заключения														
1	Полигон промышленных отходов	Земли промышленности, энергетики, транспорта, связи, радиовещания, телевидения, информатики, земель для обеспечения космической деятельности, земель обороны, безопасности и земель иного специального назначения	52.781572, 33.545863	Брянская область, Почепский район, п. Рамасуха	15644000	-	Департамент реализации конвенционных обязательств Министерства промышленности и торговли Российской Федерации	Федеральная служба по экологическому, технологическому и атомному надзору	23.09.2010	947	Да	Нет	06	1000	32-00001-3-00479-010814	№ 38 от 14.02.2019	–	–	да	–	нет	–	–	–	–
2	Полигон промышленных отходов	Земли промышленности, энергетики, транспорта, связи, радиовещания, телевидения, информатики, земель для обеспечения космической деятельности, земель обороны, безопасности и земель иного специального назначения	53.454070, 34.432636	г. Фокино	15710000	-	Российская федерация Научно-производственное предприятие "ПРОМПРОЕКТ"	Заключение Облкомприроды	22.12.1996	597	Да	Нет	02, 06, 07, 08	500	32-00010-3-00758-281114	–	–	–	нет	–	нет	–	–	–	–

Приложение А12. "Реестр организаций, имеющих лицензии на транспортирование отходов I-IV классов", утвержденное приказом департамента природных ресурсов и экологии ва Брянской области от 16 декабря 2024 года № 668

№ п/п	Полное и (в случае, если имеется) сокращенное наименование, в том числе фирменное наименование, и организационно-правовая форма юридического лица, адрес его места нахождения, адреса мест осуществления лицензируемого вида деятельности, государственный регистрационный номер записи о создании юридического лица	Фамилия, имя и (в случае, если имеется) отчество индивидуального предпринимателя, наименование и реквизиты документа, удостоверяющего его личность, адрес его места жительства, адреса мест осуществления лицензируемого вида деятельности, государственный регистрационный номер записи о государственной регистрации индивидуального предпринимателя	Идентификационный номер налогоплательщика	Лицензируемый вид деятельности с указанием выполняемых работ, оказываемых услуг, составляющих лицензируемый вид деятельности	Номер и дата регистрации лицензии
1	Акционерное общество «Брянский электромеханический завод», АО «БЭМЗ», Акционерное общество «Брянский электромеханический завод», 241017, г.Брянск, ул. Вокзальная, д.136, 241017, г.Брянск, ул. Вокзальная, д.136, 1113256022824		3255517577	Транспортирование отходов I класса опасности, транспортирование отходов II класса опасности, транспортирование отходов III класса опасности, транспортирование отходов IV класса опасности	ЛО20-00113-32/00153785 от 06.06.2016
2	Общество с ограниченной ответственностью Управляющая компания «БЗКПД», ООО УК «БЗКПД», Общество с ограниченной ответственностью Управляющая компания «БЗКПД», 241031, г. Брянск, ул. Речная, д. 99а, 241031, г. Брянск, ул. Речная, д. 99а,		3233012692	Транспортирование отходов IV класса опасности, утилизация отходов III класса опасности, утилизация отходов IV класса опасности	№ (32)-143-ТУ, 08.06.2016 г.
3	Общество с ограниченной ответственностью «Жилсервис», ООО «Жилсервис», Общество с ограниченной ответственностью «Жилсервис», 242610. Брянская область, Дятьковский район, г. Фокино, ул. Советская, д. 3, 242610, Брянская область, Дятьковский район, г. Фокино, ул. Советская, д. 3; 1103256001958		3202504750	Транспортирование отходов IV класса опасности	ЛО20-00113-32/00045071 от 15.10.2014
4	Закрытое акционерное общество «ГРУППА КРЕМНИЙ ЭЛ», ЗАО «ГРУППА КРЕМНИЙ ЭЛ», Закрытое акционерное общество «ГРУППА КРЕМНИЙ ЭЛ», 241037, г. Брянск, ул. Красноармейская, д. 103,241037, г. Брянск, ул. Красноармейская, д. 103, 1023202741781		3234043140	Сбор отходов I класса опасности, сбор отходов II класса опасности, сбор отходов III класса опасности, сбор отходов IV класса опасности, транспортирование отходов I класса опасности, транспортирование отходов II класса опасности, транспортирование отходов III класса опасности, транспортирование отходов IV класса опасности	ЛО20-00113-32/00001538 от 10.03.2022
5	Общество с ограниченной ответственностью «Транспортная компания СКАР », ООО «СКАР», Общество с ограниченной ответственностью «Транспортная компания СКАР», 243300, Брянская область, Унечский район, дер. Слобода-Селецкая, ул. Школьная, д. 1А, 243300, Брянская область, Унечский район, дер. Слобода-Селецкая, ул. Школьная, д. 1А		3253502102	Транспортирование отходов IV класса опасности	ЛО20-00113-32/00017438 от 16.06.2016
6	Муниципальное унитарное предприятие «Клетня-Сервис», МУП «Клетня-Сервис», Муниципальное унитарное предприятие «Клетня-Сервис», 242820, Брянская область, п. Клетня, пер. Кирова, д. 45, 242820, Брянская область, п. Клетня, пер. Кирова, д. 45,		3243001971	Транспортирование отходов IV класса опасности	ЛО20-00113-32/00017616 от 20.06.2016
7	Общество с ограниченной ответственностью «Чистый сервис», ООО «Чистый сервис», Общество с ограниченной ответственностью «Чистый сервис»,241050, г. Брянск, ул. Урицкого, д. 9А, 241050, г. Брянск, ул. Урицкого, д. 9А, 1143256003571		3245514263	Транспортирование отходов IV класса опасности	№ (32)-301-Т, 22.06.2016 г.
8	Муниципальное казенное предприятие г. Дятьково «Коммунальное хозяйство», МКП г. Дятьково КХ, Муниципальное казенное предприятие г. Дятьково «Коммунальное хозяйство», 242600, Брянская область, г. Дятьково, ул. Базарная, д. 1, 242600, Брянская область, г. Дятьково, ул. Базарная, д. 1, 1063202007901		3202010984	Транспортирование отходов IV класса опасности	ЛО20-00113-32/00018053 от 27.06.2016
9	Муниципальное унитарное предприятие Жилищно-коммунального хозяйства «Коммунальщик» Локотского городского поселения Брасовского района, МУП ЖКХ «Комунальщик», Муниципальное унитарное предприятие Жилищно-коммунального хозяйства «Коммунальщик» Локотского городского поселения Брасовского района, 242300, Брянская область, Брасовский район, р.п. Локоть, ул. Студенческая, д. 13, 242300, Брянская область, Брасовский район, р.п.		3245008549	Транспортирование отходов IV класса опасности	№ (32)-395-Т, 27.06.2016 г.
10	Общество с ограниченной ответственностью "Домоуправление", ООО "Домоуправление" Общество с ограниченной ответственностью "Домоуправление", 242130, Брянская область, р.п. Навля, ул. Промышленная, д. 3, 242130, Брянская область, р.п. Навля, ул. Промышленная, д. 3, 1073249000990		3249003661	Транспортирование отходов IV класса опасности	№ (32) - 439 - Т, 28.06.2016 г.
11	Акционерное общество "Управляющая компания "Брянский машиностроительный завод", АО "УК "БМЗ", Акционерное общество "Управляющая компания "Брянский машиностроительный завод", 241015, г. Брянск, ул. Ульянова, д. 26, 241015, г. Брянск, ул. Ульянова, д. 26, 1023201058957		3232035432	Транспортирование отходов I класса опасности, транспортирование отходов III класса опасности, транспортирование отходов IV класса опасности	ЛО20-00113-32/00038779 от 28.06.2016
12	Закрытое акционерное общество «Брянский арсенал», ЗАО «Брянский арсенал», Закрытое акционерное общество «Брянский арсенал», 241050, г. Брянск, ул. Калинина, д. 98, 241050, г. Брянск, ул. Калинина, д. 98, 1113256018182		3250526497	Сбор отходов III класса опасности, сбор отходов IV класса опасности, транспортирование отходов III класса опасности, транспортирование отходов IV класса опасности	ЛО20-00113-32/00038415 от 29.06.2016

№ п/п	Полное и (в случае, если имеется) сокращенное наименование, в том числе фирменное наименование, и организационно-правовая форма юридического лица, адрес его места нахождения, адреса мест осуществления лицензируемого вида деятельности, государственный регистрационный номер записи о создании юридического лица	Фамилия, имя и (в случае, если имеется) отчество индивидуального предпринимателя, наименование и реквизиты документа, удостоверяющего его личность, адрес его места жительства, адреса мест осуществления лицензируемого вида деятельности, государственный регистрационный номер записи о государственной регистрации индивидуального предпринимателя	Идентификационный номер налогоплательщика	Лицензируемый вид деятельности с указанием выполняемых работ, оказываемых услуг, составляющих лицензируемый вид деятельности	Номер и дата регистрации лицензии
13		Индивидуальный предприниматель Кашников О.А., паспорт серия 1513 № 108695, выдан 22.11.2013 г. ОУФМС России по Брянской области в г. Унеча, код подразделения 320-032, 243302, Брянская область, г. Унеча, ул. Есенина, д. 4а, 243302, Брянская область, г. Унеча, ул. Есенина, д. 4а; 243302, Брянская область, г.	322000385725	Транспортирование отходов IV класса опасности	№ (32) - 498 - Т, 29.06.2016 г.
14	Мглинское муниципальное унитарное предприятие жилищно-коммунального хозяйства, Мглинское МУП ЖКХ, Мглинское муниципальное унитарное предприятие жилищно-коммунального хозяйства, 243220, Брянская область, Мглинский район, г. Мглин, ул. Садовая, д. 35а; Брянская область, г. Мглин (ориентир г. Мглин, участок находится примерно в 1100 м от ориентира по направлению на запад),		3253000293	Сбор отходов IV класса опасности, транспортирование отходов IV класса опасности, размещение отходов IV класса опасности	ЛО20-00113-32/00018559 от 21.04.2011
15	Муниципальное казенное предприятие «Коммунальщик», МКП «Коммунальщик»,Муниципальное казенное предприятие «Коммунальщик», 243600, Брянская область, Злынковский район, г. Злынка, ул. Карла Маркса, д. 34, 243600, Брянская область, Злынковский район, г. Злынка, ул. Карла Маркса, д. 34, 1053216543016		3241001623	Транспортирование отходов IV класса опасности	№ (32)-545-Т, 30.06.2016 г.
16					
17	Общество с ограниченной ответственностью «Брянскспецавто плюс», ООО «Брянскспецавто плюс», Общество с ограниченной ответственностью «Брянскспецавто плюс», 242130, Брянская область, р.п. Навля, ул. Московская, д. 40, кв. 2, 241020, г. Брянск, пр-д Московский, д. 11А, 1143256017508		3245516800	Транспортирование отходов IV класса опасности	ЛО20-00113-32/00041879 от 25.10.2017
18	Общество с ограниченной ответственностью "Сервис-Град", ООО "Сервис-Град", Общество с ограниченной ответственностью "Сервис-Град", 242600, Брянская область, г. Дятьково, ул. Ленина, д. 135; 242600, Брянская область, г. Дятьково, ул. Котовского, д. 35а, 1113256001099		3202506028	Транспортирование отходов IV класса опасности	ЛО20-00113-32/00019081 от 28.06.2016
19	Муниципальное унитарное предприятие «Жирятинское жилищно-коммунальное управление», МУП «Жирятинское ЖКУ», Муниципальное унитарное предприятие «Жирятинское жилищно-коммунальное управление», 242030, Брянская область, Жирятинский район, дер. Комягино, ул. Полевая, д. 3; Брянская область, Жирятинский район, справа от автодороги Жирятино-		3245003981	Сбор отходов IV класса опасности, транспортирование отходов IV класса опасности, размещение отходов IV класса опасности	ЛО20-00113-32/00019083 от 29.07.2016
20	Муниципальное унитарное предприятие по обслуживанию дорожно-коммунального хозяйства муниципального образования г. Стародуб, МУП ДКХ, Муниципальное унитарное предприятие по обслуживанию дорожно-коммунального хозяйства муниципального образования г. Стародуб, 243240, Брянская область, г. Стародуб, площадь Советская, д. 13, 243240, Брянская область, г.		3227006612	Транспортирование отходов IV класса опасности	ЛО20-00113-32/00019178 от 01.08.2016
21	Суземское муниципальное унитарное предприятие жилищно-коммунального хозяйства, Суземское МУП ЖКХ, Суземское муниципальное унитарное предприятие жилищно-коммунального хозяйства, 242190, Брянская область, п. Суземка, ул. Первомайская, д. 63; Брянская область, Суземский район, МО «Невдольское сельское поселение», урочище		3228000074	Сбор отходов IV класса опасности, транспортирование отходов IV класса опасности, размещение отходов IV класса опасности	ЛО20-00113-32/00019219 от 02.08.2016
22	Муниципальное унитарное предприятие «Благоустройство», МУП «Благоустройство», Муниципальное унитарное предприятие «Благоустройство», 243040, Брянская область, Климовский район, п.г.т. Климово, ул. Маяковского, д. 19, 243040, Брянская область, Климовский район, п.г.т. Климово,		3241501400	Сбор отходов IV класса опасности, транспортирование отходов IV класса опасности	ЛО20-00113-32/00017696 от 20.05.2016
23	Муниципальное унитарное предприятие «Коммунальщик» Гордеевского района Брянской области, МУП «Коммунальщик» Гордеевского района, Муниципальное унитарное предприятие «Коммунальщик» Гордеевского района Брянской области, 243650, Брянская область, Гордеевский район, с. Гордеевка, ул. Ленина, д.52, 243650, Брянская область, Гордеевский район, с. Гордеевка,		3241004896	Транспортирование отходов IV класса опасности	ЛО20-00113-32/00019268 от 04.08.2016

№ п/п	Полное и (в случае, если имеется) сокращенное наименование, в том числе фирменное наименование, и организационно-правовая форма юридического лица, адрес его места нахождения, адреса мест осуществления лицензируемого вида деятельности, государственный регистрационный номер записи о создании юридического лица	Фамилия, имя и (в случае, если имеется) отчество индивидуального предпринимателя, наименование и реквизиты документа, удостоверяющего его личность, адрес его места жительства, адреса мест осуществления лицензируемого вида деятельности, государственный регистрационный номер записи о государственной регистрации индивидуального предпринимателя	Идентификационный номер налогоплательщика	Лицензируемый вид деятельности с указанием выполняемых работ, оказываемых услуг, составляющих лицензируемый вид деятельности	Номер и дата регистрации лицензии
24	Общество с ограниченной ответственностью «Гранит», ООО «Гранит», Общество с ограниченной ответственностью «Гранит», 241019, г. Брянск, пер. Осоавиахима, д. 3; 241035, г. Брянск, ул. Бурова, д. 20, 1163256056853		3257042424	Сбор отходов III, IV классов опасности; транспортирование отходов III, IV классов опасности	ЛО20-00113-32/00019497 от 09.08.2016
25	Муниципальное казенное предприятие «Комаричский коммунальщик» муниципального образования Комаричского городского поселения Комаричского муниципального района Брянской области, МКП «Комаричский коммунальщик» МО Комаричского городского поселения, Муниципальное казенное предприятие «Комаричский коммунальщик» муниципального образования Комаричского городского поселения Комаричского муниципального района Брянской области, 242400, Брянская обл., Комаричский район, р.п.		3245512883	Транспортирование отходов IV класса опасности	ЛО20-00113-32/00019507 от 10.08.2016
28	Общество с ограниченной ответственностью «Фокинское», ООО «Фокинское», Общество с ограниченной ответственностью «Фокинское», 241004, г. Брянск, проспект Московский, д. 99, 241004, г. Брянск, проспект Московский, д. 99, 1093254006163		3254505378	Транспортирование отходов IV класса опасности	ЛО20-00113-32/00016292 от 09.02.2016
29	Открытое акционерное общество «Брянский завод металлоконструкций и технологической оснастки», ОАО «Брянский завод металлоконструкций и технологической оснастки», Открытое акционерное общество «Брянский завод металлоконструкций и технологической оснастки», 241903, г. Брянск, п.г.т. Большое Полпино, ул. Инженерная, д. 9, 241903, г. Брянск, п.г.т. Большое Полпино, ул.		3233005462	Транспортирование отходов IV класса опасности	ЛО20-00113-32/00031129 от 05.09.2016
30	Общество с ограниченной ответственностью Управляющая компания «Сервис», ООО УК «Сервис», Общество с ограниченной ответственностью Управляющая компания «Сервис», 243500, Брянская обл., Суражский р-н, г. Сураж, ул. Ленина, д. 51, 243500, Брянская обл., Суражский р-н, г. Сураж, ул. Ленина, д. 51, 1103256006127		3253500151	Транспортирование отходов IV класса опасности	ЛО20-00113-32/00031240 от 12.09.2016
31	Общество с ограниченной ответственностью «Брянский бройлер», ООО «Брянский бройлер», Общество с ограниченной ответственностью «Брянский бройлер», 241028, г. Брянск, проспект Станке - Димитрова, д. 98, 241028, г. Брянск, проспект Станке Димитрова, д. 98; Брянская обл., Выгоничский район, вблизи д. Хмелево, Хмелевское сельское поселение; Брянская обл., Выгоничский район, тер. Утьпское сельское поселение, вблизи н.п. Уручье; Брянская обл., Выгоничский район, 1103256005467		3250519281	Сбор отходов IV класса опасности, транспортирование отходов IV класса опасности	ЛО20-00113-32/00040215 от 20.09.2016
32	Муниципальному унитарному предприятию жилищно-коммунального хозяйства Гордеевского района Брянской области, МУП «Мирнинский жилкомхоз», Муниципальному унитарному предприятию жилищно-коммунального хозяйства Гордеевского района Брянской области, 243657, Брянская область, Гордеевский район, п. Мирный, ул. Ленина, д. 8, 243657, Брянская область, Гордеевский район, п. Мирный,		3209001682	Транспортирование отходов IV класса опасности	ЛО20-00113-32/00031495 от 27.09.2016
33	Муниципальное унитарное предприятие «Жилищно-коммунальное хозяйство Клинцовского района», МУП «Жилищно-коммунальное хозяйство Клинцовского района», Муниципальное унитарное предприятие «Жилищно-коммунальное хозяйство Клинцовского района», 243109, Брянская область, Клинцовский район, п. Первое Мая, ул. Зеленая, д. 7, 243109, Брянская область, Клинцовский район, п. Первое Мая,		3203008314	Транспортирование отходов IV класса опасности	ЛО20-00113-32/00031937 от 19.10.2016
35	Общество с ограниченной ответственностью "Брянсквтормет", ООО "Брянсквтормет", Общество с ограниченной ответственностью "Брянсквтормет", 241029, г. Брянск, ул. Белорусская, д. 28, 241029, г. Брянск, ул. Белорусская, д. 28, 1063255005681		3255050067	Сбор отходов II класса опасности, транспортирование отходов II класса опасности	ЛО20-00113-32/00033587 от 15.11.2016
38	Общество с ограниченной ответственностью «Группа компаний Экосервис», ООО «Группа компаний Экосервис», Общество с ограниченной ответственностью «Группа компаний Экосервис», 241020, г. Брянск, пр-д Московский, д. 3, офис 1; 241020, г. Брянск, пр-д Московский, д. 3, 241020, г. Брянск, пр-д Московский, д. 13;		3257001548	Сбор отходов I класса опасности, сбор отходов II класса опасности, сбор отходов III класса опасности, сбор отходов IV класса опасности, транспортирование отходов I класса опасности, транспортирование отходов II класса опасности, транспортирование отходов III класса опасности, транспортирование	ЛО20-00113-32/00112944 от 29.12.2015
39	Общество с ограниченной ответственностью «Шами-сервис», ООО «Шами-сервис», Общество с ограниченной ответственностью «Шами-сервис», 241035, г. Брянск, ул. Молодежная, д. 7, кв. 2; 241028, г. Брянск, ул.		3232022183	Сбор отходов II класса опасности, сбор отходов III класса опасности, сбор отходов IV класса опасности, транспортирование отходов II класса опасности, транспортирование отходов III класса опасности, транспортирование отходов IV	ЛО20-00113-32/0007373 от 14.12.2016

№ п/п	Полное и (в случае, если имеется) сокращенное наименование, в том числе фирменное наименование, и организационно-правовая форма юридического лица, адрес его места нахождения, адреса мест осуществления лицензируемого вида деятельности, государственный регистрационный номер записи о создании юридического лица	Фамилия, имя и (в случае, если имеется) отчество индивидуального предпринимателя, наименование и реквизиты документа, удостоверяющего его личность, адрес его места жительства, адреса мест осуществления лицензируемого вида деятельности, государственный регистрационный номер записи о государственной регистрации индивидуального предпринимателя	Идентификационный номер налогоплательщика	Лицензируемый вид деятельности с указанием выполняемых работ, оказываемых услуг, составляющих лицензируемый вид деятельности	Номер и дата регистрации лицензии
40	Товарищество на вере «Сыр Стародубский», ТнВ «Сыр Стародубский», Товарищество на вере «Сыр Стародубский», 243240, Брянская область, г. Стародуб, ул. Краснооктябрьская, д. 115, 243240, Брянская область, г. Стародуб, ул. Краснооктябрьская, д. 115, 1023200978558		3227005513	Транспортирование отходов IV класса опасности	ЛО20-00113-32/000337446 от 20.12.2016
41	Общество с ограниченной ответственностью «Володарка 17», ООО «Володарка 17», Общество с ограниченной ответственностью «Володарка 17», 241903, г. Брянск, рп. Большое Полпино, ул. Молокова, д. 1 А, 241903, г. Брянск, рп. Большое Полпино, ул. Молокова, д.		3257019954	Сбор отходов IV класса опасности, транспортирование отходов IV класса опасности	ЛО20-00113-32/00037837 от 25.12.2015
42	Открытое акционерное общество «Чистая планета», ОАО «Чистая планета», Открытое акционерное общество «Чистая планета», 241037, г. Брянск, ул. Крахмалёва, д. 39, 241037, г. Брянск, ул. Крахмалёва, д. 39; Брянская область, г. Брянск, Володарский район, рп. Большое Полпино, ул. Молокова, д. 104;		3254505836	Сбор отходов I класса опасности, сбор отходов II класса опасности, сбор отходов III класса опасности, сбор отходов IV класса опасности, транспортирование отходов I класса опасности, транспортирование отходов II класса опасности, транспортирование отходов III класса опасности, транспортирование	ЛО20-00113-32/00046799 от 27.02.2020 ЛО20-00113-32/00115101 от 25.01.2017
43	Муниципальное унитарное предприятие «Выгоничские коммунальные системы», МУП «Выгоничские коммунальные системы», Муниципальное унитарное предприятие «Выгоничские коммунальные системы», 243361, Брянская обл., Выгоничский р-н, п. Выгоничи, ул. Ленина, д. 53; 243361, Брянская обл., Выгоничский р-н, п. Выгоничи, пер. Первомайский, д. 8А, 1113256023385		3245508365	Транспортирование отходов IV класса опасности	ЛО20-00113-32/00037882 от 30.01.2017
44	Общество с ограниченной ответственностью мебельная компания «Катюша», ООО МК «Катюша», ООО МК «Катюша», 242600, Брянская область, Дятьковский район, г. Дятьково, ул. Городок Строителей, д. 21, 242600, Брянская область, Дятьковский район, г. Дятьково, ул. Городок Строителей, д. 21, 1023200525391		3202009019	Транспортирование отходов IV класса опасности	ЛО20-00113-32/00038158 от 07.03.2017
45	Акционерное общество «Карачевский завод «Электродеталь», АО «Карачевский завод «Электродеталь», Акционерное общество «Карачевский завод «Электродеталь», 242500, Брянская обл., г. Карачев, ул. Горького, д. 1,		3254511340	Транспортирование отходов I, II, III, IV классов опасности	ЛО20-00113-32/00037882 от 30.01.2017
46	Управляющая компания - общество с ограниченной ответственностью «Жилсервис», Управляющая компания ООО «Жилсервис», Управляющая компания - общество с ограниченной ответственностью «Жилсервис», 243500, Брянская область, г. Сураж, ул. Мглинская, д. 17, 243500, Брянская область, г. Сураж, ул. Мглинская, д. 17, 1083253000214		3253004604	Транспортирование отходов IV класса опасности	ЛО20-00113-32/00031240 от 12.09.2016
47	Общество с ограниченной ответственностью «ЖИЛКОМСЕРВИС», ООО «ЖИЛКОМСЕРВИС», Общество с ограниченной ответственностью «ЖИЛКОМСЕРВИС», 242750, Брянская область, Дубровский район, р.п. Дубровка, ул. 324 Дивизии, д. 22, 242750, Брянская		3245011277	Транспортирование отходов IV класса опасности	ЛО20-00113-32/00038384 от 03.04.2017
48	Общество с ограниченной ответственностью «ЭКОПРОМСЕРВИС», ООО «ЭКОПРОМСЕРВИС», ООО «ЭКОПРОМСЕРВИС», 241007, Брянская область, г. Брянск, ул. Дуки, д. 65, офис 205, 243240, Брянская область, г. Стародуб, ул. Ленина, д. 154 «А» , 1153256005902		3245007224	Транспортирование отходов I класса опасности, транспортирование отходов II класса опасности, транспортирование отходов III класса опасности, транспортирование отходов IV класса опасности	ЛО20-00113-32/00102407 от 03.04.2017
49	Муниципальное казенное предприятие "Почепский жилкомводхоз", МКП "Почепский жилкомводхоз", Муниципальное казенное предприятие "Почепский жилкомводхоз", 243400, Брянская обл., г. Почеп, ул. Кирова, д. 9, 243400, Брянская обл., г. Почеп, ул. Кирова, д. 9, 1063252015650		3252003252	Транспортирование отходов IV класса опасности	ЛО20-00113-32/00038571 от 21.04.2017
50	Общество с ограниченной ответственностью «Втормет-Брянск», ООО «Втормет-Брянск», Общество с ограниченной ответственностью «Втормет-Брянск», 241029, г. Брянск, пер. Кравцова, д. 2А, 241029, г. Брянск, пер. Кравцова, д. 2А, 1143256013670		3257021992	Сбор отходов II класса опасности, сбор отходов III класса опасности, сбор отходов IV класса опасности, транспортирование отходов II класса опасности, транспортирование отходов III класса опасности, транспортирование отходов IV класса опасности	ЛО20-00113-32/00038808 от 26.05.2017
51	Общество с ограниченной ответственностью "Чистый Город", ООО "Чистый Город", Общество с ограниченной ответственностью "Чистый Город", 242500 Брянская обл., Карачевский район, г. Карачев, ул. Советская, д. 58, офис 401; Брянская обл., Карачевский район, г. Карачев, ул. Советская, д. 58, офис		3245010749	Сбор отходов IV класса опасности, транспортирование отходов III класса опасности, транспортирование отходов IV класса опасности, размещение отходов IV класса опасности	ЛО20-00113-32/00047178 от 19.07.2017 ЛО20-00113-32/00039616 от 12.05.2017 ЛО20-00113-

№ п/п	Полное и (в случае, если имеется) сокращенное наименование, в том числе фирменное наименование, и организационно-правовая форма юридического лица, адрес его места нахождения, адреса мест осуществления лицензируемого вида деятельности, государственный регистрационный номер записи о создании юридического лица	Фамилия, имя и (в случае, если имеется) отчество индивидуального предпринимателя, наименование и реквизиты документа, удостоверяющего его личность, адрес его места жительства, адреса мест осуществления лицензируемого вида деятельности, государственный регистрационный номер записи о государственной регистрации индивидуального предпринимателя	Идентификационный номер налогоплательщика	Лицензируемый вид деятельности с указанием выполняемых работ, оказываемых услуг, составляющих лицензируемый вид деятельности	Номер и дата регистрации лицензии
52	Акционерное общество «Производственное объединение «Бежицкая сталь», АО «ПО «Бежицкая сталь», Акционерное общество «Производственное объединение «Бежицкая сталь», 241038 г. Брянск, ул. Сталелитейная, д. 1А, 241038 г. Брянск, ул. Сталелитейная, д. 1А, 1033221011295		3232038930	Транспортирование отходов I класса опасности, транспортирование отходов II класса опасности, транспортирование отходов III класса опасности, транспортирование отходов IV класса опасности	ЛО20-00113-32/01316671 от 21.07.2017
54	Открытое акционерное общество «Консервсушпрод», ОАО «Консервсушпрод», Открытое акционерное общество «Консервсушпрод», 243240, Брянская обл., г. Стародуб, ул. Ленина, д. 26, 243240, Брянская обл., г. Стародуб, ул. Ленина, д. 26, [illegible]		3253002886	Транспортирование отходов IV класса опасности	ЛО20-00113-32/00015850 от 25.01.2018
55	Общество с ограниченной ответственностью «СПЕЦАВТО ПЛЮС», ООО «СПЕЦАВТО +», Общество с ограниченной ответственностью «СПЕЦАВТО ПЛЮС», 241007, г. Брянск, ул. Дуки, д. 69; 241007, г. Брянск, ул. Дуки, д. 69, 241050, г. Брянск, ул. Крапивницкого, д. 39, 1173256004184		3257052447	Сбор отходов III класса опасности, сбор отходов IV класса опасности, транспортирование отходов III класса опасности, транспортирование отходов IV класса опасности	ЛО20-00113-32/00041879 от 25.10.2017
56	Муниципальному бюджетному учреждению «Дорожное управление» города Брянска, МБУ «ДУ» города Брянска, Муниципальное бюджетное учреждение, 241033, г. Брянск, пр-т Ст. Димитрова, д. 41, 241033, г. Брянск, пр-т Ст. Димитрова, д. 41, 1133256019148		3257012839	Транспортирование отходов I, II, III, IV классов опасности	ЛО20-00113-32/00044465 от 03.02.2016
57	Общество с ограниченной ответственностью «Спецавтопредприятие», ООО «Спецавтопредприятие», Общество с ограниченной ответственностью «Спецавтопредприятие», 241028, г. Брянск, проспект Станке Димитрова, д. 65, помещение 7, 241028, г. Брянск, проспект Станке		3250511444	Транспортирование отходов I класса опасности, транспортирование отходов II класса опасности, транспортирование отходов III класса опасности, транспортирование отходов IV класса опасности	ЛО20-00113-32/00042443 от 03.02.2016
59	Муниципальное унитарное предприятие многоотраслевого управления жилищно-коммунального хозяйства Погарского района, МУП МУЖКХ Погарского района, 243550 Брянская обл., Погарский район, пгт. Погар, площадь Советская, д. 22, 243550 Брянская обл., Погарский район		3223000144	Транспортирование отходов IV класса опасности	ЛО20-00113-32/00043241 от 18.03.2014
61	Акционерное общество «Новозыбковский машиностроительный завод», АО «Новозыбковский машиностроительный завод», Акционерное общество «Новозыбковский машиностроительный завод», 243020, Брянская обл., г. Новозыбков		3204001047	Транспортирование отходов IV класса опасности	ЛО20-00113-32/00043911 от 11.09.2012 ЛО20-00113-32/00632601 от 19.12.2022
63	Общество с ограниченной ответственностью "Трансавто", ООО "Трансавто", Общество с ограниченной ответственностью "Трансавто", 243220 Брянская обл., Мглинский район, г. Мглин, ул. Полевая, д.2, 243220 Брянская обл., Мглинский район, г. Мглин, ул. Полевая, д.2, 1053255030608		3253000977	Транспортирование отходов III класса опасности	ЛО20-00113-32/00044689 от 31.10.2019
64	Общество с ограниченной ответственностью «МиГ» ООО «МиГ» Общество с ограниченной ответственностью, 241521, Брянская обл., Брянский р-н, д. Добрунь, ул. Дружбы, д. 126-А, офис 1, 241521, Брянская обл., Брянский р-н, д. Добрунь, ул. Дружбы, д. 126-А, офис 1, 1153256009940		3257032708	Транспортирование отходов II класса опасности, транспортирование отходов III класса опасности, транспортирование отходов IV класса опасности	ЛО20-00113-32/00045121 от 31.05.2016 ЛО20-00113-32/00114547 от 29.12.2021 ЛО20-00113-32/00153011 от
65	Открытое акционерное общество " Коммунальщик", ОАО "Коммунальщик", 242700, Брянская обл., г. Жуковка, ул. Лесная, 10, 242700, Брянская обл., г. Жуковка, ул. Лесная, 10, Брянская обл, г. Жуковка, ул. Ани Морозовой, стр. 26, 1083243000136		3243003739	Сбор, транспортирование, размещение отходов IV класса опасности	ЛО20-00113-32/00015718 от 24.12.2015
68	Общество сограниченной ответственностью "Промэкос", ООО "Промэкос, 241050, г. Брянск, проспект Ленина, д. 45, 241050, г. Брянск, проспект Ленина, д. 45; 241020, г. Брянск, ул. Культуры, д. 1А, 1103256001650		3250517943	Сбор, транспортирование отходов II, III, IV классов опасности	ЛО20-00113-32/00015720 от 26.04.2022
69	Общество сограниченной ответственностью "Чистый город", ООО "Чистый город", 242500, Брянская обл., г. Карачев, ул. Советская, 58, 242500, Брянская обл., г. Карачев, ул. Советская, 58, 1153256000292		3245006140	Транспортирование отходов IV класса опасности	ЛО20-00113-32/00015883 от 30.12.2015.
72	Общество с ограниченной ответственностью "Управляющая компания", ООО "Управляющая компания", 324011, Брянская область, Новозыбковский район, с. Новое Место, ул. Луговая, 25, 324011, Брянская область, Новозыбковский район, с. Новое Место, ул.		3241001278	Сбор, транспортирование, размещение отходов IV класса опасности	ЛО20-00113-32/00015849 от 30.12.2015

№ п/п	Полное и (в случае, если имеется) сокращенное наименование, в том числе фирменное наименование, и организационно-правовая форма юридического лица, адрес его места нахождения, адреса мест осуществления лицензируемого вида деятельности, государственный регистрационный номер записи о создании юридического лица	Фамилия, имя и (в случае, если имеется) отчество индивидуального предпринимателя, наименование и реквизиты документа, удостоверяющего его личность, адрес его места жительства, адреса мест осуществления лицензируемого вида деятельности, государственный регистрационный номер записи о государственной регистрации индивидуального предпринимателя	Идентификационный номер налогоплательщика	Лицензируемый вид деятельности с указанием выполняемых работ, оказываемых услуг, составляющих лицензируемый вид деятельности	Номер и дата регистрации лицензии
73	Муниципальное казенное предприятие "Благоустройство", МКП "Благоустройство", 243020, Брянская область, Новозыбковский район, г. Новозыбков, ул Вокзальная, 1, 243020, Брянская область, Новозыбковский район, г.		3204005683	Сбор, транспортирование, размещение отходов IV класса опасности	ЛО20-00113-32/00015850 от 25.01.2018
74	Акционерное общество "192 Центральный завод железнодорожной техники", АО "192 Центральный завод железнодорожной техники", 241021, г. Брянск, ул. Мичурина, д. 35, 241021, г. Брянск, ул. Мичурина, д. 35, 1093254005899		3233502418	Транспортирование, утилизация отходов IV класса опасности	ЛО20-00113-32/00016044 от 01.02.2016
75	Общество с ограниченной ответственностью "СпецАвтоКом", ООО "СпецАвтоКом", 241037, г. Брянск, ул. Красноармейская, д. 170А, кв. 32, 241037, г. Брянск, ул. Красноармейская, д. 170А, кв. 32; Брянская область, брянский район, с. Супонево, пер. Комсомольский, д. 7, 1133256014396		3257009508	Сбор, транспортирование отходов I, II, III, IV классов опасности	ЛО20-00113-32/00015884 от 03.02.2016
76	Общество с ограниченной ответственностью "Коммунальщик+", ООО "Коммунальщик+", 243140, Брянская обл, г. Клинцы, ул. Первомайская, д. 57а, 243140, Брянская обл, г. Клинцы, ул. Первомайская, д. 57а, 1113256001187		3241500710	Транспортирование отходов IV класса опасности	ЛО20-00113-32/00016221 от 08.02.2016
77	Муниципальное унитарное предприятие "Жилищно-коммунальный сервис г. Трубчевск", МУП "Жилкомсервис г. Трубчевск", 242220, Брянская обл., Трубчевский район, г. Трубчевск, ул. Брянская, д. 71, 242220, Брянская		3252002330	Сбор, транспортирование, размещение отходов IV класса опасности	ЛО20-00113-32/00016285 от 09.02.2016 ЛО20-00113-32/00046003 от
78	Унечское муниципальное унитарное предприятие жилищно-коммунального обслуживания , Унечское ПЖКО, 243300, Брнская обл., Унечский район, г. Унеча, ул. Ленина, д.1, 243300, Брнская обл., Унечский район, г. Унеча, ул. Ленина, д.1, 1023201041797		3231001279	Сбор, транспортирование, размещение отходов IV класса опасности	ЛО20-00113-32/00016305 от 11.02..2016
79	Муниципальное унитарное предприятие "Красногорский коммунальник", МУП "Красногорский коммунальник", 243160, Брнская обл.,Красногорский район,р.п.Красная гора, ул.Советская, д. 95А, 243160, Брнская обл, Красногорский район,р.п.Красная		3241004712	Транспортирование отходов IV класса опасности	ЛО20-00113-32/00016286 от 01.03.2016
80	Муниципальное унитарное предприятие Севский "Жилкомхозсервис", МУП Севский "Жилкомхозсервис", 242440, Брнская область, г.Севск, ул.Ленина, д. 20, 242440, Брнская область, г.Севск, ул.Ленина, д. 20, 1073249000010		3249002675	Транспортирование отходов IV класса опасности	ЛО20-00113-32/00045121 от 31.05.2016
81	Индивидуалиный предприниматель Знаенок Алексей Николаевич, ИП Знаенок А.Н, паспорт серия 1506 №615315, выдан 14.09.2007 г. МО УФМС России по Брянской области в г.Унеча, код подразделения 320-032. , 243300, Брянская область, Унечский рйон, с. Высокое, ул.		323102064842	Транспортирование отходов IV класса опасности	№32-00099 04.05.2016 г.
82	Муниципальное унитарное предприятие "Благоустройство", МУП "Благоустройство", 243500, Брянская область, г. Сураж, ул. Мглинская, д. 1а, 243500, Брянская область, г. Сураж, ул. Мглинская, д. 1а, 1063253013878		3253002484	Транспортирование отходов IV класса опасности	ЛО20-00113-32/00042294 от 02.08.2016

Приложение А13. «Планируемые технологические решения для вновь вводимых объектов», утвержденное приказом департамента природных ресурсов и экологии Брянской области от 16 декабря 2024 года № 668

Направления развития системы организации и осуществления деятельности по сбору, транспортированию, обработке, утилизации, обезвреживанию, размещению отходов

1. Критерии выбора перспективных технологий

Российское законодательство, в том числе природоохранное, в настоящее время гармонизируется в соответствии с концепцией устойчивого развития. Следовательно, система управления отходами также должна строиться на принципах устойчивого развития.

Однако реализация принципов, заложенных в европейскую концепцию управления отходами, лимитируется уровнем компетенции региональных властей. Так, если рассматривать иерархию управления отходами, то опции «предотвращение» и «снижение» количества образующихся отходов (из иерархии обращения с отходами), «ответственность производителя», «принцип предосторожности» требуют федерального регулирования. Другие опции и принципы имеют отражение в российском законодательстве, поэтому на региональном уровне ими следует руководствоваться при установлении целей управления отходами, принятии технических решений и разработке инструментов, стимулирующих эффективное обращение с отходами.

Таким образом, принимая во внимание современные тенденции в области обращения с отходами и уровень компетенции региональной власти, можно заключить, что при разработке критериев выбора перспективных технологий по обращению с отходами необходимо основываться на следующих принципах:

- принцип «загрязнитель платит» (ст.23 ФЗ-89 «Об отходах производства и потребления»);
- принцип ответственности производителя (ст.24.1, ст.24.2, ст.24.5 ФЗ-89 «Об отходах производства и потребления»);
- принцип экологической безопасности;
- принцип близости (в Российском законодательстве продекларирован близкий по значению принцип «эколого-экономической эффективности»).
- принцип приоритетности обращения с отходами в соответствии с п.2 ст.3 ФЗ-89 «Об отходах производства и потребления».

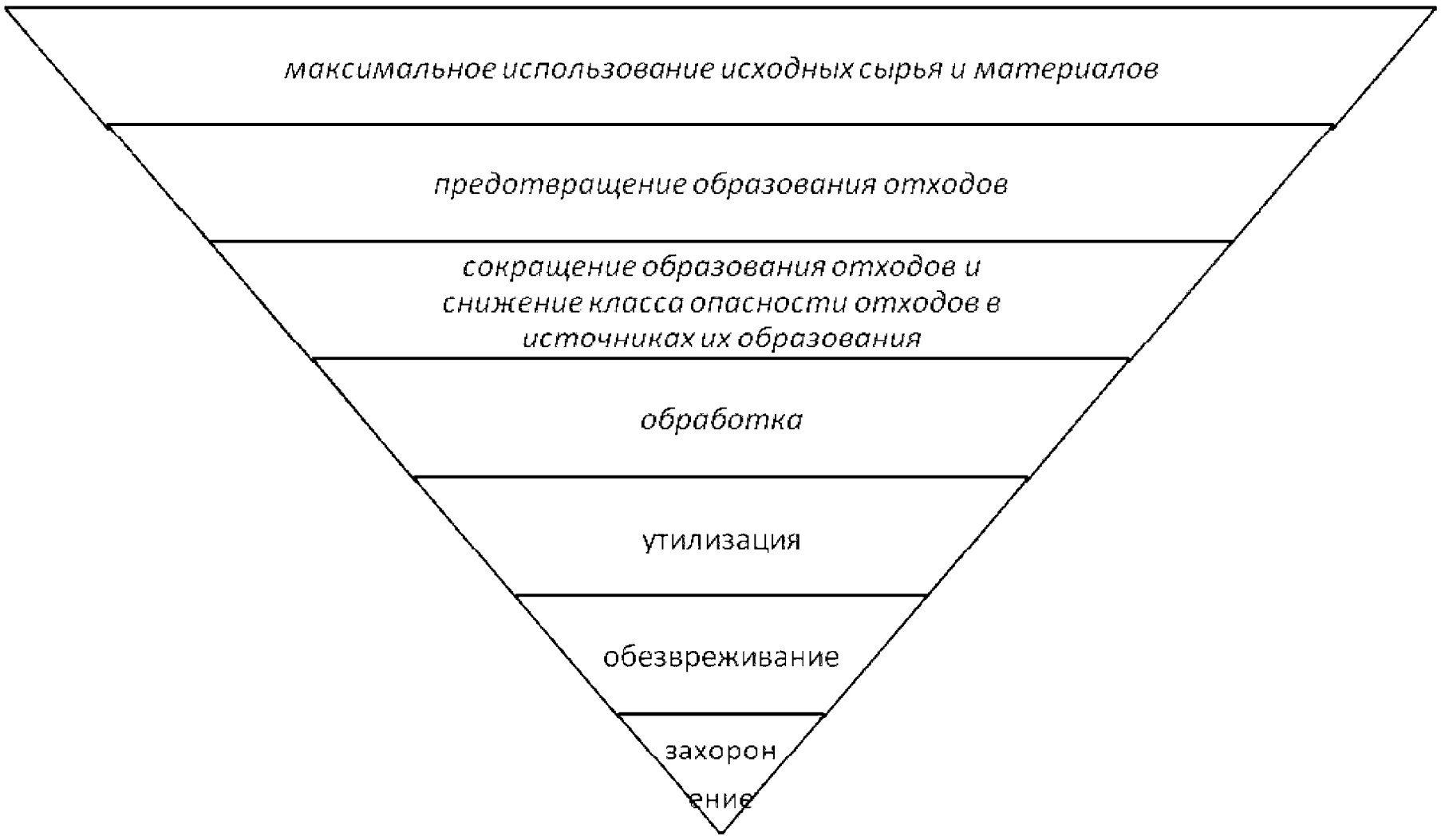

Данные принципы следует дополнить направлениями реализации принципов в соответствии с требованиями законодательства.

- выбор технологий не должен противоречить принципам эколого-экономической эффективности (или принципам использования наилучших доступных технологий при обращении с отходами);
- технологии по обращению с отходами должны применяться комплексно (с учетом местных условий) для обеспечения максимального эколого-экономического эффекта;
- на всех этапах обращения с отходами должны соблюдаться требования действующего законодательства РФ;
- внедрение технологий обращения с отходами должно подкрепляться комплексом административных, экономических и экологических инструментов;
- максимальное вовлечение заинтересованных сторон в процесс принятия решений по управлению отходами;
- максимальное использование социальных инструментов для информирования и вовлечения населения и иных поставщиков отходов в деятельность по экологически безопасному обращению с отходами;
- построение прозрачной иерархической структуры управления системой санитарной очистки. Обеспечение эффективной координации усилий между участниками системы обращения с отходами с целью принятия грамотных управленческих решений;
- увеличение доли участия частного капитала в системе обращения с отходами;
- внедрение эффективной системы мониторинга и контроля за обращением с отходами;
- обновление и регулирование существующей системы нормативно-правовых актов, направленных на создание новых систем обращения с отходами и поддержки принципов платности любой деятельности, связанной с загрязнением окружающей среды.

С учетом принятых концептуальных подходов построения системы обращения с отходами производства и потребления на территории республики и принятой модели развития можно сформулировать основные принципы построения технологической схемы обращения с отходами:

- максимальное использование ресурсного потенциала отходов. Данный принцип предполагает построение системы обращения с отходами, направленной на извлечение максимального количества вторичного сырья за счет внедрения раздельного сбора (накопления), механобиологической и энергетической утилизации отходов перед окончательным захоронением.
- минимизация количества отходов, направляемых на захоронение, с целью снижения негативного воздействия на окружающую среду объектов размещения отходов может быть достигнута за счет отбора утильных фракций в виде вторичного сырья.
- снижение токсичности отходов, направляемых на захоронение, за счет: извлечения токсичных отходов на стадии накопления и сбора. Основным требованием к захоронению отходов должен стать принцип исключения захоронения отходов, обладающих ресурсным потенциалом.
- укрупнение объектов утилизации отходов и уменьшение общего числа объектов с целью повышения экономической эффективности инвестиций в развитие отрасли, строительства более совершенных объектов и минимизации негативного воздействия.
- внедрение современных технологий переработки отходов потребует значительных инвестиций. С целью снижения нагрузки на бюджеты различных уровней развитие системы обращения с отходами должно быть основано на максимальном вовлечении частных инвесторов в систему обращения с отходами. При этом бюджетные ассигнования в развитие объектов санитарной очистки должны выделяться для решения проблем обращения с «коммерчески непривлекательными» видами и образователями отходов.

2. Технико-экономическая характеристика технологий и оборудования по обработке, утилизации, обезвреживанию и размещению ТКО

2.1. Объекты мусоросортировки

Сортировка отходов позволяет выделить вторичные материальные ресурсы для переработки, сокращает затраты на вывоз отходов на место их захоронения, а также продлевает срок эксплуатации полигона.

Состав типового мусоросортировочного комплекса:

- Конвейер цепной подающий из приямка на платформу;
- Конвейер ленточный сортировочный;
- Конвейер цепной подающий отсортированное ТКО в пресс;
- Конвейер ленточный для удаления «хвостов» реверсивный;
- Сортировочная платформа;
- Пресс для вторичного сырья;
- Пресс для отходов;
- Сепаратор магнитный;
- Грохоты или вибрационные сепараторы;
- Система АСУ со шкафами управления.

Описание состава оборудования и технологических процессов типового мусоросортировочного комплекса:

1.1. Подающий конвейер с приямком.

Необходим для подачи ТКО на сортировочную линию.

На промышленную бетонную площадку под навесом твердые коммунальные отходы доставляются мусоровозами. Поступающие отходы разгружают на бетонные полы площадки приема мусора (ТКО). Крупногабаритные предметы выбираются из ТКО и перевозятся или переносятся на площадку работы с КГМ. Остальные ТКО экскаватором или погрузчиком сдвигаются в приямок подающего конвейера. Цепной подающий конвейер необходим для подъема отходов на сортировочную площадку.

1.2. Сортировочная платформа.

Конструкционный элемент, необходимый для большей эффективности в плане количественного и качественного сбора полезных фракций из потока ТКО.

1.3. Сортировочный конвейер.

Конвейер предназначен для работы операторов по сортировке ТКО. Оператор при выделении полезной фракции сбрасывает её в бункер вниз. Вдоль сортировочного конвейера расположены посты (рабочие места) с люками. С каждой стороны конвейера располагается установленное количество постов. Количество человек, обслуживающих линию сортировки, также зависит от количества постов. Часть выделенных компонентов (макулатура, ПЭТФ, пластмасса высокого и низкого давления и т.д.) через люки поступает в накопительные отделения, и попадают в передвижные контейнеры или на бетонное основание. Мусоросортировочный комплекс может комплектоваться сортировочной кабиной для более комфортной работы персонала комплекса. Сортировочный ленточный конвейер установлен на платформе для сортировки и предназначен для транспортировки ТКО и для ручной разборки. В сортировочной кабине с двух сторон сортировочного ленточного конвейера организованы посты ручного отбора вторичного сырья. Из ТКО последовательно отбираются бумага, картон, текстиль, пленка, пластиковые бутылки, цветной металлолом, стекло и др. Стекло и цветной металлолом сбрасываются через люки в стоящие на полу контейнеры. Бумага, картон, текстиль, пленка и пластиковые бутылки сбрасываются через люки в бункеры или на бетонное основание и по мере наполнения перемещаются к цепному, подающему в пресс, конвейеру. Возможен вариант автоматизированной подачи полезной фракции.

1.4. Реверсивный ленточный конвейер.

Оставшиеся после выбора ценных компонентов отходы (хвосты сортировки) способом перегрузки поступают на реверсивный конвейер, а затем в открытые контейнеры, либо в пресс компакторы, расположенные под конвейерной лентой с правой и с левой сторон конвейера, либо в специальный горизонтальный пресс. Использование горизонтальных прессов позволяет продлевать срок службы полигона. Подача материала производится в левую или в правую сторону, что обеспечивает безостановочную работу комплекса.

1.5. Конвейер для полезной фракции, подающий в пресс.

Отсортированные полезные фракции из-под сортировочной платформы при помощи ковшового трактора ссыпаются в приямок подающего конвейера. Последний, в свою очередь, осуществляет подачу материла в загрузочное окно пресса для прессования вторсырья.

1.6. Пресс для ТКО.

Стационарные прессы предназначены для снижения объема вывозимых с сортировки «хвостов».

1.7. Пресс для вторичного сырья.

Пресс для вторичного сырья позволяет делать брикеты весом до 1 000 кг. Вторичное сырье: картон, пленка, бутылки ПЭТ, мешковина и т.д. брикетируются для последующей загрузки в автотранспорт и продажи. Пресс необходим для прессования вторичного сырья. Автоматический пресс применяется для сырья, образование которого происходит постоянно небольшими количествами, т. е. требуется накопления отходов для прессования его в тюк. Прессование является необходимым условием для возможности перевозки и продажи вторичных материальных ресурсов.

Дополнительные элементы мусоросортировочного комплекса:

1.8. Вибрационный сепаратор или грохот

Используется для фильтрации мелких фракций ТКО: земля, пыль и т.д. Устанавливается перед сортировочным конвейером для повышения эффективности сортировки ТКО. Если прибывающий мусор или отходы содержат много грунта – например, привезённый со свалок, - вибрационный сепаратор или грохот является необходимым для эффективной сортировки ТКО.

1.9. Перфоратор ПЭТ-тары.

Используется для прокалывания ПЭТ-тары с целью подготовки её к прессованию. Большинство ПЭТ-тары приходит закрытой, поэтому в ней остаётся воздух, и при прессовании эта тара будет занимать дополнительный объём, что уменьшит плотность спрессованной кипы и, соответственно, её ценность, а также увеличит расходы на транспортирование.

1.10. Разрыватель пакетов

Устройство предназначено для открывания мусорных пакетов, в которых приходит до 2/3 коммунальных отходов, что позволяет произвести сортировку его содержимого.

1.11. Шредер

Используется для измельчения ТКО. Позволяет измельчить фракции ТКО, чтобы в дальнейшем спрессовать их в более плотные кипы. Размер измельчённой фракции может устанавливаться в зависимости от потребностей. Часто устанавливается на участке работы с крупногабаритными отходами.

1.12. Магнитный сепаратор

Используется для автоматического отбора магнитных материалов - стали. В том месте, где устанавливается магнитный сепаратор, секция конвейера обязательно выполняется из немагнитной стали.

1.13. Вихретоковый сепаратор

Используется для автоматического отбора немагнитных металлов: медь, алюминий и т.д.

1.14. Оптические сепараторы

Используются в автоматических мусоросортировочных комплексах для увеличения процента отбора полезной фракции и уменьшения зависимости сортировочного комплекса от человеческого ресурса.

1.15. Баллистические сепараторы

Используются для автоматического разделения 3D (легкая упаковка, бутылки, жестяные банки, консервные банки) от 2D (бумага, картон и пленка) фракции. При этом материалы мелких фракций, остатки органических продуктов и мелкие неподходящие материалы (камни, песок и т.д.) отсеиваются через отверстия продольных лопастей и собираются в нижней части.

1.16. Сепараторы легкой и тяжелой фракции

Используются для автоматического разделения легкой и тяжелой фракции в мусоросортировочных комплексах.

1.17. Упаковочные машины для ТКО

Используются для придания брикетированным «хвостам» эстетического вида. Также это позволяет использовать «хвосты» для перевозки или переработки в будущем.

1.18. Вертикальные прессы

Используются как альтернатива горизонтальным прессам на маленьких мусоросортировочных комплексах для брикетирования вторичного сырья.

1.19. Пресс-компакторы

Стационарные прессы предназначены для снижения объема вывозимых с сортировки «хвостов». Пресс-компактор спрессовывает материал в присоединяемый закрытый контейнер, который периодически необходимо менять при его заполнении.

2.2. Объекты захоронения твердых коммунальных отходов

Полигон – это комплекс природоохранных сооружений, предназначенных для централизованного сбора, обезвреживания и захоронения отходов, предотвращающих попадание вредных веществ в окружающую среду, загрязнения атмосферы, почвы, поверхностных и грунтовых вод, препятствующих распространению грызунов, насекомых и болезнетворных микроорганизмов.

Массив отходов полигона ограничен системами инженерных сооружений: верхним окончательным покрытием и противофильтрационным экраном для

управления эмиссией полигона – сокращения неблагоприятного воздействия на окружающую среду.

Основными факторами риска причинения вреда окружающей среде полигонами ТКО являются:

- выброс свалочных газов в атмосферный воздух;
- выброс токсичных веществ в случаях возгорания отходов;
- загрязнение гидрогеологической среды токсичным фильтратом;
- загрязнение поверхностных вод объектов поверхностным стоком и разгрузкой загрязненного подземного стока;
- засорение и загрязнение легкими фракциями ТКО прилегающих территорий.

Свалочный газ образуется в ходе биохимических процессов разложения органических составляющих отходов в теле полигона. Возникающие газы и пары образуют влажную газовую смесь переменного состава. Основными составляющими этой смеси являются метан $CH4$, диоксид углерода CO_2.

Из-за своих основных составляющих, а также наличия других опасных компонентов, эмиссия свалочного газа может оказывать вредное влияние на окружающую среду в виде:

- опасности взрыва, горения, задымления;
- помехи рекультивации полигона;
- распространения соответствующего запаха;
- выделения токсичных или опасных для здоровья составляющих;
- выбросов парниковых газов.

Исходя из этого, газы должны быть собраны и утилизированы.

Возникновение свалочного газа происходит в пяти фазах, сокращение образования – в четырех. Перечень фаз приведён в таблице.

Таблица. Фазы образования свалочного газа

Фаза	**Название**	**Процесс**
I	Оксидирование (аэробная фаза)	Образование свалочного газа
II	Кислое брожение	
III	Нестабильное брожение метана	
IV	Стабильная метановая фаза	
V	Метаногенная долгосрочная фаза	
VI	Фаза поступления воздуха	Уменьшение образования
VII	Фаза оксидирования метана	
VIII	Фаза двуокиси углерода	
IX	Воздушная фаза	

В связи с длительностью процесса биохимической деградации ТКО происходит местное наложение различных фаз. До строительства системы сбора и обработки свалочного газа необходимо провести тщательные и комплексные исследования, включающие полный анализ состава свалочного газа.

Отвод газа с полигона в первую очередь должен вестись за счет откачки из вертикальных скважин (колодцев), что дает возможность отвода газа с больших площадей различных участков полигона. В связи с проседанием и оседанием тела полигона вследствие уплотнения и массового уменьшения объема в ходе биологических процессов разложения, функциональная работа горизонтального дренажа подвергается большому риску, и такой дренаж следует использовать в исключительных случаях. Каждый вертикальный колодец с помощью задвижки регулируется отдельно и связан откачивающей трубой с собирающей траверсой регулирующей газовой станции. Газ из скважин поступает в собирающий газопровод, а из него в виде смешанного газа подается к факельному блоку или на блочную ТЭС.

Сборные коллекторы располагают согласно требованиям производственной безопасности в закрытых регулирующих газовых станциях (в первую очередь, защита от мороза в зимнее время). Откачка и утилизация свалочного газа происходит через станцию откачки с помощью интегрированного высокотемпературного факела.

В мировой практике используются различные технологии сбора и использования свалочных газов. В последнее время широкое распространение получили станции активной дегазации и использование гибких труб из пластика.

Несмотря на то, что извлечение свалочного газа связано с уменьшением объема размещенных отходов и экономией эксплуатационного ресурса полигонов ТКО, инвестиционная привлекательность применения технологий утилизации свалочных газов находится в прямой зависимости от обеспеченности традиционными ископаемыми источниками энергии.

Основными факторами, влияющими на загрязнение подземных водоносных горизонтов в результате размещения отходов на полигонах ТКО, являются:

- состав и свойства размещаемых отходов, в связи с чем при реализации территориальной схемы необходимо обеспечить реализацию раздельного накопления и сбора ТКО, особенно в части извлечения опасных отходов;
- свойства грунтов, подстилающих технологические карты для размещения ТКО и определяющие их способность выполнять функции физического и геохимического барьера;
- наличие подстилающего гидрозащитного экрана из синтетической геомембраны, системы сбора и очистки фильтрата.

Применительно к размещению ТКО наилучшими доступными технологиями, рекомендуемыми для применения, следует считать технологии захоронения предварительно сортированных ТКО на полигонах, имеющих гидроизолирующий экран, систему сбора и очистки токсичного фильтрата, систему сбора и использования свалочных газов, участок компостирования, оборудование по размещению на полигоне с высокой степенью уплотнения катками-компакторами.

2.3. Технологии утилизации твердых коммунальных отходов

Отсортированные вторичные материальные ресурсы могут перерабатываться на площадках, создаваемых на базе планируемых к строительству объектов (полигон ТКО + объект сортировки).

2.3.1. Переработка пластмасс

Учитывая высокую долю пластика в ТКО и его высокую устойчивость к биодеградации, необходимо оборудовать мощности для переработки пластмасс. Методы переработки пластмасс:

- формование из полимеров, находящихся в вязко-текучем состоянии – литье под давлением, экструзия, прессование, спекание и др.;
- формование из полимеров, находящихся в высокоэластическом состоянии, обычно с использованием листов или пленочных заготовок (вакуумформование, пневмоформование, горячая штамповка и др.);
- формование из полимеров, находящихся в твердом (кристаллическом или стеклообразном) состоянии, основанное на способности таких полимеров проявлять высокоэластичностъ (штамповка при комнатной температуре, прокатка и др.);
- формование с использованием растворов и дисперсий полимеров (получение пленок методом полива, формование изделий окунанием формы, ротационное формование пластизолей.

Предварительная подготовка отходов пластика к дальнейшему использованию осуществляется методами холодного и горячего гранулирования.

2.3.2. Объекты биотермической переработки ТКО (компостирование)

Компостирование отходов может осуществляться несколькими способами, которые отличаются:

- уровнем механизации (площадки компостирования, биотермические барабаны, тоннели и т. п.);

- условиями и сроками проведения процесса (от нескольких недель до 2-х лет);

- качеством компоста (предварительная очистка от балластных компонентов или грохочение готового компоста).

Методы биотермической переработки:

1. Аэробное компостирование на площадках (с механическим перемешиванием или с использованием принудительной аэрацией)

Процесс осуществляется в штабелях на обвалованных асфальтобетонных или бетонных площадках с использованием средств механизации. Из предварительно обработанных ТКО формируются штабеля, в которых происходят процессы аэробного биотермического компостирования. Высота штабелей зависит от метода аэрации материала и при использовании принудительной аэрации может превышать 2,5 м. Ширина штабеля поверху не менее 2 м, длина – 10–50 м, угол заложения откосов равен 45°. Между штабелями оставляют проезды шириной 3–6 м.

В свою очередь, в категории «аэробное компостирование на площадках» по способу аэрации субстрата выделяются следующие подкатегории:

- компостные ряды (бурты), перемешиваемые механически (для обеспечения доступа кислорода);

Плюсы:

- издержки минимальны по сравнению с другими технологиями. Ориентировочная стоимость изготовления 1 тонны компоста составляет 1200-3000 рублей;

- в случае внепланового увеличения поступившего сырья, ряды могут быть увеличены.

Минусы:

- невозможность переработки большого количества пищевых отходов (богатых азотом), требуется большое количество материала, богатого углеродом (например, листва, ветки);

- могут образовываться анаэробные участки в рядах из-за сложности прохода кислорода, что ведет к проблемам с запахом от базы компостирования и выделению метана в атмосферу;

- проблемы с запахом от компостной базы, в случае нарушения технологии;

- атмосферные осадки приводят к вымыванию ценных веществ из материала, загрязняют компост и нарушают процесс разложения вещества.

▪ аэрируемые компостные ряды (бурты) (подача кислорода через трубы внутри ряда);

Плюсы:

- позволяет перерабатывать большие объемы пищевых отходов, чем первый вид компостирования;

Минусы:

- дороже, чем первый тип компостирования. Ориентировочная стоимость изготовления 1 тонны компоста составляет 2000-4500 рублей.

▪ аэрируемые ряды (бурты) с синтетическим накрытием (для поддержания необходимого уровня влажности и стабилизации температуры).

Плюсы:

- отсутствие проблем с контролем запаха с компостной базы;

- сравнительно простой контроль за уровнем влажности.

Минусы:

- дороже, чем первый и второй типы рядкового компостирования. Ориентировочная стоимость изготовления 1 тонны компоста составляет 4000-5000 рублей.

2. Аэробное компостирование в закрытых реакторах.

Материал загружается постепенно в реактор, внутри которого осуществляется перемешивание материала и постоянная подача кислорода. При этом идет строгий контроль за уровнем влажности и кислорода. В случае необходимости материал увлажняется.

Применяется в условиях ограниченности земельных ресурсов. Аэрация (снабжение кислородом) осуществляется с помощью подачи горячего воздуха. Отсеки обычно имеют размеры 2м в основании и 8м в высоту.

Плюсы:

- сравнительно быстрый процесс компостирования;

- не требует большой территории;

- возможность перерабатывать большее количество пищевых отходов, чем при рядковом компостировании;

- отсутствие проблем с контролем запаха;

- хорошая аэрация процесса (не допускается образование анаэробных участков).

Минусы:

- дороже, чем рядковое компостирование. Ориентировочная стоимость изготовления 1 тонны компоста составляет 6000-7000 рублей.

По окончании активной стадии любого из приведенных видов компостирования, начинается стадия вызревания, которая длится 3-6 недель. Далее материал просеивается для удаления посторонних элементов (пластик, стекло и т.д.).

Применяют две принципиальные схемы аэробного компостирования: с предварительным дроблением ТКО и без предварительного дробления. В первом случае для измельчения ТКО используют специальные дробилки, во втором — измельчение (менее эффективное) происходит за счет многократного перелопачивания компостируемого материала. Неизмельченные фракции отделяют на контрольном грохоте. Установки компостирования, оснащенные дробилками для предварительного измельчения ТКО, обеспечивают больший выход компоста и дают меньше отходов производства.

3.Анаэробное компостирование (в условиях отсутствия (или минимального присутствия) кислорода).

Получаемый продукт: сухой дигестат, жидкая фракция, биогаз (состоящий из метана на 60-70%), углекислого газа (30-40%) и других элементов в минимальном количестве. При отделении метана от других элементов, он может быть использован для генерации электроэнергии, тепла или продан как топливо для автомобилей.

Анаэробный дигестат (сухая часть вещества, прошедшего переработку) производится с помощью отжима субстанции. Жидкая фракция может быть использована для стабилизации влажности следующих циклов переработки или как жидкое удобрение. Сухой дигестат может быть использован далее для создания компоста (необходим этап любого аэробное компостирование).

Плюсы:

- производство биогаза из отходов;
- минимизация утечки метана в атмосферу;
- хорошо справляется с патогенными веществами;
- нет необходимости в большой территории (для реактора достаточно 12-24 м2), без учета территории для пост-компостирования дигестата.

Минусы:

- дорого по сравнению с другими вариантами создания компоста (7000-11000 руб/тн);
- не гибкая система в отношении изменения объема материала;
- требуется очень строгий контроль запаха.

При биотермической переработке (компостировании) ТКО достигаются следующие цели:

- значительное уменьшение объема ТКО;
- снижение класса опасности и стоимости захоронения;
- получаемый компост используется в благоустройстве, для рекультивации нарушенных земель и карт полигона ТКО;
- очищенный от примесей компост является органоминеральным удобрением.

При выборе технологии утилизации или обезвреживания ТКО необходимо использовать Информационно-технический справочник по наилучшим доступным технологиям «Утилизация и обезвреживание отходов (кроме обезвреживания термическим способом (сжигание отходов)» Федерального агентства по техническому регулированию и метрологии (ИТС15-2016, Москва, Бюро НТД, 2016).

Приложение А14.1. "Реестр учёта скотомогильников, биотермических ям на территории Брянской области", утвержденное Приказом департамента природных реурсов и экологии Брянской области от 16 декабря 2024 года № 668

№ п/п	Муниципальный район/Городской округ	Поселение	Населенный пункт (город, поселок, село, деревня, хутор)	Расстояние от населенного пункта	Географические координаты	Площадь скотомогильника (кв.м.)	Количество биотермических ям	Первое захоронение биологических отходов в скотомогильнике (год)	Действующий скотомогильник или "законсервированный"	Соответствие скотомогильника Ветеринарно-санитарным правилам от 04.12.1995 г № 13-7-2/469 в т.ч. Наличие ветсан карточки на скотомогильник	В чьем хозяйственном ведении находится скотомогильник (указать частная или муниципальная собственность с названием организации)	Попадают в зону подтопления
1	Брасовский	Локотское городское поселение	п. Красный колодец	3 км. на северо-запад	52.602989, 34.525173	300	1	2012	Законсервированный	не соответствует, карточка имеется	Локотское городское поселение (МУЖКХ "Коммунальщик" п. Локоть)	нет
2	Брасовский	Локотское городское поселение	п. Локоть Красное поле	1 км. на северо-запад	52.558917, 34.522465	300	1	2010	Законсервированный	не соответствует, карточка имеется	Локотское городское поселение (МУЖКХ "Коммунальщик" п. Локоть)	нет
3	Брянский	Глинищевское сельское поселение	д. Опахань	1,5 км на север	53.304352, 34.025259	600	1	2015	действующий	соответствует, карточка имеется	находится на балансе ООО "Новый путь"	нет
4	Брянский	Добрунское сельское поселение	д. Добрунь	0,2 км на юго-восток	53.180889, 34.233862	600	1	1986	Законсервированный	не соответствует, карточка имеется	информация отсутствует	нет
5	Брянский	Мичуринское сельское поселение	п. Мичуринский	2,4 км на северо-запад	53.278726, 34.186664	200	1	1977	Законсервированный	не соответствует, карточка имеется	информация отсутствует	нет
6	Брянский	Ново - Дарковичское сельское поселение	п. Н.Дарковичи	0,6 км на запад	53.37872, 34.337372	600	1	2003	Законсервированный	не соответствует, карточка имеется	информация отсутствует	нет
7	Брянский	Глинищевское сельское поселение	д. Титовка	1 км на юг	53,249158, 34,047702	570	1	2001	Законсервированный	не соответствует, карточка имеется	информация отсутствует	нет
8	Брянский	Чернетовское сельское поселение	д. Бстово	1,2 км на юг	53.337197, 34.008213	600	1	1987	Законсервированный	не соответствует, карточка имеется	информация отсутствует	нет
9	Брянский	Домашовское сельское поселение	д. Домашово	0,7 км на северо-запад	53.477599, 34.073040	250	1	1990	Законсервированный	не соответствует, карточка имеется	информация отсутствует	нет
10	Карачевский	Карачевское городское поселение	д. Бойково	1,0 км на северо-запад	53.05460, 34.53351	100	1	2005	Законсервированный	соответствует, карточка имеется	ООО "БМПК"	нет
11	Карачевский	Верхопорльское сельское поселение	с. Гошь	1,0 км на северо-восток	53.0194, 34.6723	600	1	1996	Законсервированный	не соответствует, карточка имеется	информация отсутствует	нет
12	Карачевский	Ревенское сельское поселение	д. Куприно	1,0 км на северо-запад	55.52250, 34.50254	145	1	1996	Законсервированный	соответствует, карточка имеется	информация отсутствует	нет
13	Карачевский	Карачевское городское поселение	д. Козловка	1,0 км на северо-запад	53.09019, 34.52487	100	1	1987	Законсервированный	не соответствует, карточка имеется	информация отсутствует	нет
14	Карачевский	Карачевское городское поселение	д. Бойково	0,8 км на северо-запад	53.05218, 34.53187	150	0	2008	Законсервированный	соответствует, карточка имеется	ООО "БМПК"	нет
15	Выгоничский	Кокинское сельское поселение	д. Упорой	2 км на северо-запад	53.183725, 34.053839	120	1	1970	Законсервированный	не соответствует, карточка имеется	информация отсутствует	нет
16	Выгоничский	Выгоничское сельское поселение	п. Выгоничи	0,8 км на восток	53.05016, 34.03047	15	1	1990	Законсервированный	не соответствует, карточка имеется	информация отсутствует	нет
17	Выгоничский	Сосновское сельское поселение	с. Сосновка	1 км на восток	53.012391, 34.007382	100	1	1990	действующий	не соответствует, карточка имеется	ООО «Трио»	нет
18	Выгоничский	Утынское сельское поселение	с.Уты	1 км на северо-восток	52.888211, 33.941398	100	1	1987	Законсервированный	не соответствует, карточка имеется	информация отсутствует	нет
19	Выгоничский	Утынское сельское поселение	с. Уручье	5 км на северо-запад	52.906865, 33.958543	1743,5	3	2015	действующий	соответствует, карточка имеется	ООО "Брянская мясная компания"	нет
20	Комаричский	Литижское сельское поселение	с. Владимировка	1.5 км на юго-восток	52.369695, 34884739	50	1	1998	Законсервированный	не соответствует, карточка имеется	информация отсутствует	нет
21	Комаричский	Лопандинское сельское поселение	д. Кокино	2 км на юг	52.511260, 34.778227	200	0	1998	Законсервированный	не соответствует, карточка имеется	информация отсутствует	нет
22	Комаричский	Аркинское сельское поселение	с. Лубошово	1 км на северо-восток	52.4817, 34.5969	50	1	2001	Законсервированный	не соответствует, карточка имеется	информация отсутствует	нет
23	Комаричский	Игрицкое сельское поселение	с. Асовица	1.5 км на юго-запад	52.344378, 34.540601	80	0	2002	Законсервированный	не соответствует, карточка имеется	информация отсутствует	нет
24	Комаричский	Быховское сельское поселение	с. Быхово	1.5 км восток	52.4225, 34.6725	40	1	2003	Законсервированный	не соответствует, карточка имеется	информация отсутствует	нет
25	Комаричский	Литижское сельское поселение	с. Литиж	1 км на юго-восток	52.3027, 34.8012	50	0	1999	Законсервированный	не соответствует, карточка имеется	информация отсутствует	нет
26	Комаричский	Игрицкое сельское поселение	с. Война	2 км на северо-восток	52.3507, 34.4295	250	1	1996	Законсервированный	не соответствует, карточка имеется	информация отсутствует	нет
27	Комаричский	Комаричское городское поселение	п. Комаричи	2 км на юго-запад	52.4151, 34.7905	80	1	2008	Законсервированный	не соответствует, карточка имеется	администрации Комаричского района	нет
28	Гордеевский	Уношевское сельское поселение	д. Федоровка	2 км на северо-запад	53.16, 31,4535	600	0	1961	Законсервированный	не соответствует, карточка имеется	информация отсутствует	нет

№ п/п	Муниципальный район/Городской округ	Поселение	Населенный пункт (город, поселок, село, деревня, хутор)	Расстояние от населенного пункта	Географические координаты	Площадь скотомогильника (кв.м.)	Количество биотермических ям	Первое захоронение биологических отходов в скотомогильнике (год)	Действующий скотомогильник или "законсервированный"	Соответствие скотомогильника Ветеринарно-санитарным правилам от 04.12.1995 г № 13-7-2/469 в т.ч. Наличие ветсан карточки на скотомогильник	В чьем хозяйственном ведении находится скотомогильник (указать частная или муниципальная собственность с названием организации)	Попадают в зону подтопления
29	Гордеевский	Гордеевское сельское поселение	с. Поконь	0,8 км на юго-восток	52,5412, 31,581	600	0	1985	Законсервированный	не соответствует, карточка имеется	информация отсутствует	нет
30	Гордеевский	Глинновское сельское поселение	с. Глинное	1 км на северо-восток	53,357, 32,514	600	0	1958	Законсервированный	не соответствует, карточка имеется	информация отсутствует	нет
31	Гордеевский	Петровобудское сельское поселение	с. Смяльч	1,5 км на юго-запад	52,4729, 31,5058	600	0	1961	Законсервированный	не соответствует, карточка имеется	информация отсутствует	нет
32	Дубровский	Сещенское сельское поселение	д. Ст.Колышкино	1,5 км на северо-запад	53.678383, 33.279171	50	0	1998	Законсервированный	не соответствует, карточка имеется	информация отсутствует	нет
33	Дубровский	Алешинское сельское поселение	д. Алешня	1 км на северо-запад	53.642291, 33.445394	40	0	1975	Законсервированный	не соответствует, карточка имеется	информация отсутствует	нет
34	Дубровский	Дубровское сельское поселение	д. Немерь	1,5 км на запад	53.716429, 33.474114	60	1	1980	Законсервированный	не соответствует, карточка имеется	информация отсутствует	нет
35	Дубровский	Пеклинское сельское поселение	д. Мареевка	1,5 км на северо-запад	53.507805, 33.488104	25	0	1976	Законсервированный	не соответствует, карточка имеется	информация отсутствует	нет
36	Дубровский	Рябчинское сельское поселение	д. Рябчи	1 км на юго-восток	53.567599, 33.488243	50	1	1970	Законсервированный	не соответствует, карточка имеется	информация отсутствует	нет
37	Дубровский	Сергеевское сельское поселение	д.Афонино	1,5 км на юго-запад	53.676666, 33.142184	30	1	1960	Законсервированный	не соответствует, карточка имеется	информация отсутствует	нет
38	Дубровский	Пеклинское сельское поселение	д. Пеклино	2 км на юго-восток	53.549938, 33.548076	40	0	1960	Законсервированный	не соответствует, карточка имеется	информация отсутствует	нет
39	Дубровский	Сещенское сельское поселение	д. Островня	1,5 км на северо-восток	53.749800, 33.297823	50	0	1965	Законсервированный	не соответствует, карточка имеется	информация отсутствует	нет
40	Дубровский	Рековичское сельское поселение	д. З.Слобода	1 км на восток	53.689790, 33.530552	25	1	1979	Законсервированный	не соответствует, карточка имеется	информация отсутствует	нет
41	Дятьковский	Дятьковское городское поселение	г. Дятьково	1,2 км на север	53.6677847, 34.321800	600	1	2000	действующий	не соответствует, карточка имеется	ООО "Русь"	нет
42	Жирятинский	Воробейнское сельское поселение	с.Кульнево	1 км. на юго-запад	53.1126, 33.3058	10	1	1991	Законсервированный	не соответствует, карточка имеется	информация отсутствует	нет
43	Жирятинский	Воробейнское сельское поселение	д.Мехово	0,5 км. на северо-восток	53.142957, 33.364988	12,6	1	1975	Законсервированный	не соответствует, карточка имеется	информация отсутствует	нет
44	Жирятинский	Жирятинское сельское поселение	д. Заречная	3 км. на юго-восток	53.226265, 33.840519	12,6	1	2003	Законсервированный	не соответствует, карточка имеется	информация отсутствует	нет
45	Жирятинский	Жирятинское сельское поселение	с.Жирятино	0,8 км. на северо-запад	53.233651, 33.713898	8	1	1989	Законсервированный	не соответствует, карточка имеется	информация отсутствует	нет
46	Жирятинский	Воробейнское сельское поселение	с.Воробейня	1 км. на северо-запад	53.156308, 33.490098	10	1	1980	Законсервированный	не соответствует, карточка имеется	информация отсутствует	нет
47	Жирятинский	Морачовское сельское поселение	с Высокое	0,8 км. на северо-восток	53.266489, 33.572946	144	1	1989	Законсервированный	не соответствует, карточка имеется	информация отсутствует	нет
48	Жирятинский	Воробейнское сельское поселение	с.Колодня	1,5 км. на юго-запад	53.121318, 33.603348	12,6	0	2002	Законсервированный	не соответствует, карточка имеется	информация отсутствует	нет
49	Жирятинский	Жирятинское сельское поселение	с.Колычево	2,6 км. на юго-запад	53.212784, 33.809651	1450	1	2009	Законсервированный	соответствует, карточка имеется	ООО «Дружба»	нет
50	Злынковский	Злынковское городское поселение	г. Злынка	1,5 км на восток	52.26184, 31.46842	600	1	1976	Законсервированный	не соответствует, карточка имеется	информация отсутствует	нет
51	Злынковский	Денисковичское сельское поселение	с. Лысыс	1,9 км на запад	52.21862, 31.39.444	300	1	1974	Законсервированный	не соответствует, карточка имеется	информация отсутствует	нет
52	Злынковский	Щербиничское сельское поселение	с. Пстрятинка	2,5 км на юго-восток	52.13437, 31.52221	500	0	1996	Законсервированный	не соответствует, карточка имеется	информация отсутствует	нет
53	Злынковский	Спиридоновобудское сельское поселение	с. Кожановка	0,8 км на юго-восток	52.12566, 31.50935	500	0	1998	Законсервированный	не соответствует, карточка имеется	информация отсутствует	нет
54	Злынковский	Денисковичское сельское поселение	с. Денисковичи	0,9 км на юг	52.17674, 31.42204	100	1	1992	Законсервированный	не соответствует, карточка имеется	информация отсутствует	нет
55	Злынковский	Щербиничское сельское поселение	с. Большие Щербиничи	0,9 км на восток	52.19550, 31.53003	200	1	1960	Законсервированный	не соответствует, карточка имеется	информация отсутствует	нет
56	Злынковский	Спиридоновобудское сельское поселение	с. Спиридонова Буда	0,9 км на запад	52.17220, 31.45679	500	0	1974	Законсервированный	не соответствует, карточка имеется	информация отсутствует	нет
57	Злынковский	Спиридоновобудское сельское поселение	с. Карпиловка	0,6 км на северо-восток	52.19905, 31.46947	200	1	1970	Законсервированный	не соответствует, карточка имеется	информация отсутствует	нет
58	Злынковский	Роговское сельское поселение	с. Рогов	0,6 км на восток	52.19544, 31.57886	50	0	1998	Законсервированный	не соответствует, карточка имеется	информация отсутствует	нет
59	Клетнянский	Надвинское сельское поселение	д. Синицкое	0,6 км на юго-восток	53.468121, 33.351616	25	1	1970	Законсервированный	не соответствует, карточка имеется	информация отсутствует	нет
60	Клетнянский	Марнинское сельское поселение	д. Добрая Корна.	0,3 км на юго-восток	53.350546, 32.953240	25	0	1971	Законсервированный	не соответствует, карточка имеется	информация отсутствует	нет

№ п/п	Муниципальный район/Городской округ	Поселение	Населенный пункт (город, поселок, село, деревня, хутор)	Расстояние от населенного пункта	Географические координаты	Площадь скотомогильника (кв.м.)	Количество биотермических ям	Первое захоронение биологических отходов в скотомогильнике (год)	Действующий скотомогильник или "законсервированный"	Соответствие скотомогильника Ветеринарно-санитарным правилам от 04.12.1995 г № 13-7-2/469 в т.ч. Наличие ветсан карточки на скотомогильник	В чьем хозяйственном ведении находится скотомогильник (указать частная или муниципальная собственность с названием организации)	Попадают в зону подтопления
61	Клетнянский	Марнинское сельское поселение	д. Болотня	0,35 км на восток	53.307504, 32.890292	26	0	1968	Законсервированный	не соответствует, карточка имеется	информация отсутствует	нет
62	Клетнянский	Надвинское сельское поселение	д. Новая Осиновка	0,5 км на северо-восток	53.407925, 33.311175	26	1	1974	Законсервированный	не соответствует, карточка имеется	информация отсутствует	нет
63	Клетнянский	Марнинское сельское поселение	д. Ширковка	0,8 км на юго-запад	53.316904, 32.860222	26	1	1968	Законсервированный	не соответствует, карточка имеется	информация отсутствует	нет
64	Клетнянский	Мужиновское сельское поселение	д. Неделька	0,5 км на север	53.268325, 33.318052	26	0	1965	Законсервированный	не соответствует, карточка имеется	информация отсутствует	нет
65	Клетнянский	Акуличское сельское поселение	д. 1 Акуличи	0,5 км на юго-запад	53.179625, 33.229790	26	1	1971	Законсервированный	не соответствует, карточка имеется	информация отсутствует	нет
66	Клетнянский	Акуличское сельское поселение	д. Стр.Слобода	2,1 км на северо-восток	53.182210, 33.135957	26	1	1970	Законсервированный	не соответствует, карточка имеется	информация отсутствует	нет
67	Клетнянский	Акуличское сельское поселение	д. Бульшово	1,2 км на северо-запад	53.236370, 33.272445	26	1	1968	Законсервированный	не соответствует, карточка имеется	информация отсутствует	нет
68	Клетнянский	Мужиновское сельское поселение	д. Николаевка	0,8 км на юго-запад	53.338957, 33.301737	26	0	1968	Законсервированный	не соответствует, карточка имеется	информация отсутствует	нет
69	Клетнянский	Миринское сельское поселение	д. Харитоновка.	0,9 км на северо-восток	53.410409, 32.997792	26	1	1970	Законсервированный	не соответствует, карточка имеется	информация отсутствует	нет
70	Клетнянский	Миринское сельское поселение	д. Ятвиж	0,5 км на запад	53.378020, 33.104906	25	0	1971	Законсервированный	не соответствует, карточка имеется	информация отсутствует	нет
71	Клетнянский	Лутенское сельское поселение	с. Лутна	1я.2 км на северо-восток	53.461500, 33.079263	26	0	1968	Законсервированный	не соответствует, карточка имеется	информация отсутствует	нет
72	Клетнянский	Лутенское сельское поселение	д. Алексеевка	0,4 км на северо-восток	53.512260, 32.932874	26	0	1974	Законсервированный	не соответствует, карточка имеется	информация отсутствует	нет
73	Клетнянский	Надвинское сельское поселение	д. Павлинки	0,7 км на юго-запад	53.484550, 33.241474	26	0	1968	Законсервированный	не соответствует, карточка имеется	информация отсутствует	нет
74	Клетнянский	Лутенское сельское поселение	д. Ст. Мармазовка	0,4 км на северо-запад	53.494189, 33.085205	26	0	1969	Законсервированный	не соответствует, карточка имеется	информация отсутствует	нет
75	Климовский	Митьковское сельское поселение	с. Хохловка	2,5 км на юго-запад	52. 25830, 32.11572	600	1	1969	Законсервированный	не соответствует, карточка имеется	информация отсутствует	нет
76	Климовский	Сачковичское сельское поселение	с. Могилевцы	3 км на юго-запад	52.22521, 32.11345	600	1	1982	Законсервированный	не соответствует, карточка имеется	Сачковское сельское поселение	нет
77	Красногорский	Колюдовское сельское поселение	с. Колюды	0,5 км на северо-запад	53.06205, 31.23463	600	1	1972	Законсервированный	не соответствует, карточка имеется	информация отсутствует	нет
78	Красногорский	Колюдовское сельское поселение	с. Колюды.(Краснопавловка)	2 км на северо -запад	53.04908, 31.27907	600	1	2011	Законсервированный	не соответствует, карточка имеется	информация отсутствует	нет
79	Красногорский	Колюдовское сельское поселение	с. Фошное	1 км на северо-запад	53.02976, 31.21286	600	1	1997	Законсервированный	не соответствует, карточка имеется	информация отсутствует	нет
80	Красногорский	Перелазское сельское поселение.	с. Перелазы	2 км на северо-запад	53.00642, 31.29474	600	1	1970	Законсервированный	не соответствует, карточка имеется	информация отсутствует	нет
81	Красногорский	Перелазское сельское поселение	с. Летяхи.	2 км на юго-запад	52.58695, 31.23966	600	1	1988	Законсервированный	не соответствует, карточка имеется	информация отсутствует	нет
82	Красногорский	Макаричское сельское поселение	с. Медведи	2 км на северо-восток	53.09958, 31.42447	600	1	1996	Законсервированный	не соответствует, карточка имеется	информация отсутствует	нет
83	Красногорский	Макаричское сельское поселение	с. Макаричи	0,5 км на северо-восток	53.05193, 31.39489	600	1	1997	Законсервированный	не соответствует, карточка имеется	информация отсутствует	нет
84	Красногорский	Макаричское сельское поселение	д. П Рудня	1 км на север	53.04785, 31.35667	600	0	1987	Законсервированный	не соответствует, карточка имеется	информация отсутствует	нет
85	Красногорский	Красногорское сельское поселение	с. Дубенец.	2 км на восток	53.04183, 31.42935	600	1	1997	Законсервированный	не соответствует, карточка имеется	информация отсутствует	нет
86	Красногорский	Красногорское сельское поселение	пгт. Красная Гора	2 км на юго-запад	53.01460, 31.37245	600	1	1967	Законсервированный	не соответствует, карточка имеется	информация отсутствует	нет
87	Красногорский	Красногорское сельское поселение	с. Селец	1 км юго-восток	52.57979, 31.42244	600	0	1989	Законсервированный	не соответствует, карточка имеется	информация отсутствует	нет
88	Красногорский	Любовшанское сельское поселение	с. Верхличи	2 км на юго-запад	52.54174, 31.31505	600	0	1985	Законсервированный	не соответствует, карточка имеется	информация отсутствует	нет
89	Красногорский	Любовшанское сельское поселение	с. Любовшо	1 км на юго-запад	52.58799, 31.31064	600	1	1988	Законсервированный	не соответствует, карточка имеется	информация отсутствует	нет
90	Красногорский	Лотаковское сельское поселение	с. Лотаки	1 км на север	53.06790, 31.33561	600	1	1989	Законсервированный	не соответствует, карточка имеется	информация отсутствует	нет
91	Красногорский	Лотаковское сельское поселение	д. Ларневск	2 км на северо-запад	53.10271, 31.29951	600	0	1994	Законсервированный	не соответствует, карточка имеется	информация отсутствует	нет

№ п/п	Муниципальный район/Городской округ	Поселение	Населенный пункт (город, поселок, село, деревня, хутор)	Расстояние от населенного пункта	Географические координаты	Площадь скотомогильника (кв.м.)	Количество биотермических ям	Первое захоронение биологических отходов в скотомогильнике (год)	Действующий скотомогильник или "законсервированный"	Соответствие скотомогильника Ветеринарно-санитарным правилам от 04.12.1995 г № 13-7-2/469 в т.ч. Наличие ветсан карточки на скотомогильник	В чьем хозяйственном ведении находится скотомогильник (указать частная или муниципальная собственность с названием организации)	Попадают в зону подтопления
92	Красногорский	Лотаковское сельское поселение	д. Кибирщина	1 км на север	53.12025, 31.36666	600	0	1956	Законсервированный	не соответствует, карточка имеется	информация отсутствует	нет
93	Красногорский	Яловское сельское поселение	с. Увелье, с. Яловка	1 км на юго-восток	52.48403, 31.39507	600	1	2002	Законсервированный	не соответствует, карточка имеется	информация отсутствует	нет
94	Мглинский	Новомлановское сельское поселение	с. Н.Романовка	2 км на северо-запад	53.00920, 32.55562	45	1	1980	Законсервированный	не соответствует, карточка имеется	информация отсутствует	нет
95	Мглинский	Новомлановское сельское поселение	с. Семки	2.5 км на юго-восток	52.58326, 32.59762	40	0	1980	Законсервированный	не соответствует, карточка имеется	информация отсутствует	нет
96	Мглинский	Новомлановское сельское поселение	с. Старая Романовка	2 км на юго- восток	52.57944, 32.57468	45	0	1979	Законсервированный	не соответствует, карточка имеется	информация отсутствует	нет
97	Мглинский	Высокское сельское поселение	с. Дуброва	2 км на восток	52.58067, 32.40862	50	1	1980	Законсервированный	не соответствует, карточка имеется	информация отсутствует	нет
98	Мглинский	Высокское сельское поселение	с. Высокое	1 км на север	53.02128, 32.43944	50	1	1979	Законсервированный	не соответствует, карточка имеется	информация отсутствует	нет
99	Мглинский	Симонтовское сельское поселение	с. Симонтовка	2 км на северо-запад	53.02989, 32.45673	60	1	1979	Законсервированный	не соответствует, карточка имеется	информация отсутствует	нет
100	Мглинский	Ветлевское сельское поселение	с. Дивовка	3 км на восток	53.01506, 33.05166	40	0	1979	Законсервированный	не соответствует, карточка имеется	информация отсутствует	нет
101	Мглинский	Осколковское сельское поселение	с. Осколково	0.5 на восток	53.06211, 33.00777	30	0	1980	Законсервированный	не соответствует, карточка имеется	информация отсутствует	нет
102	Мглинский	Краснокосаровское сельское поселение	с. Красные Косары	0.5 на запад	53.09626, 32.44164	40	1	1979	Законсервированный	не соответствует, карточка имеется	информация отсутствует	нет
103	Мглинский	Новочещуйковское сельское поселение	д. Быковка	1 км на юг	53.05875, 32.51058	50	0	1980	Законсервированный	не соответствует, карточка имеется	информация отсутствует	нет
104	Мглинский	Соколовское сельское поселение	с. Соколовка	2.5 на север	53.00182, 32.50507	45	1	1979	Законсервированный	не соответствует, карточка имеется	информация отсутствует	нет
105	Мглинский	Ветлевское сельское поселение	д. Ветлевка	1 км на восток	53.03653, 32.57374	30	1	1980	Законсервированный	не соответствует, карточка имеется	информация отсутствует	нет
106	Мглинский	Вельжичское сельское поселение	с. Деремна	2 км на восток	53.02276, 33.08224	50	0	1978	Законсервированный	не соответствует, карточка имеется	информация отсутствует	нет
107	Мглинский	Соколовское сельское поселение	д. Бурчак	1.5 на юг	52.56200, 32.53334	45	0	1979	Законсервированный	не соответствует, карточка имеется	информация отсутствует	нет
108	Мглинский	г. Мглин	г. Мглин	1.5 на восток	53.04054, 32.53798	50	0	1980	Законсервированный	не соответствует, карточка имеется	информация отсутствует	нет
109	Навлинский	Соколовское сельское поселение	с. Соколово	2 км на юго-запад	52.879050, 34.660747	600	0	1960	Законсервированный	не соответствует, карточка имеется	информация отсутствует	нет
110	Навлинский	Соколовское сельское поселение	с. Пластовое	2 км на юг	52.878722, 34.692485	600	1	1992	Законсервированный	не соответствует, карточка имеется	информация отсутствует	нет
111	Навлинский	Соколовское сельское поселение	с. Гремячее	1 км на запад	52.690989, 34.808707	600	1	1960	Законсервированный	не соответствует, карточка имеется	информация отсутствует	нет
112	Навлинский	Щегловское сельское поселение	д. Щегловка	1 км на восток	52.807735, 34.517257	450	1	2000	Законсервированный	не соответствует, карточка имеется	информация отсутствует	нет
113	Навлинский	Щегловское сельское поселение	с. Лески	1,4 км на запад	52.823725, 34.810757	300	0	1999	Законсервированный	не соответствует, карточка имеется	информация отсутствует	нет
114	Навлинский	Щегловское сельское поселение	с. Литовня	0,7 км на юго-запад	52.747038, 34.641274	600	1	1992	Законсервированный	не соответствует, карточка имеется	информация отсутствует	нет
115	Навлинский	Чичковское сельское поселение	д. Чичково	2 км на восток	52.995064, 34.493087	600	0	1996	Законсервированный	не соответствует, карточка имеется	информация отсутствует	нет
116	Навлинский	Чичковское сельское поселение	с. Прилепы	2 км на северо-запад	53.0162835, 34.5729354	600	1	1992	Законсервированный	не соответствует, карточка имеется	информация отсутствует	нет
117	Навлинский	Ревенское сельское поселение	с. Ревны	2 км на юго-восток	52.976582, 34.2911433	600	0	2000	Законсервированный	не соответствует, карточка имеется	информация отсутствует	нет
118	Навлинский	Ревенское сельское поселение	д. Зубовка	2 км на север	53.0129413, 34.3980675	600	1	1978	Законсервированный	не соответствует, карточка имеется	информация отсутствует	нет
119	Навлинский	Клюковенское сельское поселение	д. Пахарь	1,2 км на запад	52.920218, 34.444689	450	1	1969	Законсервированный	не соответствует, карточка имеется	информация отсутствует	нет
120	Навлинский	Бяковское сельское поселение	д. Селище	1,5 км на север	52.842571, 34.544112	600	1	1982	Законсервированный	не соответствует, карточка имеется	информация отсутствует	нет
121	Навлинский	Алешенское сельское поселение	с. Алешенка	1,5 км на запад	52.860417, 34.400046	500	1	1980	Законсервированный	не соответствует, карточка имеется	информация отсутствует	нет
122	Навлинский	Вздруженское сельское поселение	с. Вздружное	1 км на восток	52.781796, 34.3980675	600	1	2001	Законсервированный	не соответствует, карточка имеется	информация отсутствует	нет
123	Навлинский	Навлинское городское поселение	п. Навля	1 км на север	52.818085, 34.529983	600	1	1992	Законсервированный	не соответствует, карточка имеется	информация отсутствует	нет

№ п/п	Муниципальный район/Городской округ	Поселение	Населенный пункт (город, поселок, село, деревня, хутор)	Расстояние от населенного пункта	Географические координаты	Площадь скотомогильника (кв.м.)	Количество биотермических ям	Первое захоронение биологических отходов в скотомогильнике (год)	Действующий скотомогильник или "законсервированный"	Соответствие скотомогильника Ветеринарно-санитарным правилам от 04.12.1995 г № 13-7-2/469 в т.ч. Наличие ветсан карточки на скотомогильник	В чьем хозяйственном ведении находится скотомогильник (указать частная или муниципальная собственность с названием организации)	Попадают в зону подтопления
124	Навлинский	Щегловское сельское поселение	Район заготскота в лесной зоне около п. Навля	5 км на юго-восток	52.807735, 34.517257	600	1	1981	Законсервированный	не соответствует, карточка имеется	информация отсутствует	нет
125	Навлинский	Навлинское городское поселение	д. Алексеевка	0,8 км на запад	52.815932, 34.401831	100	0	2001	Законсервированный	не соответствует, карточка имеется	информация отсутствует	нет
126	Новозыбковский городской округ		с. Внуковичи	1 км. на северо-запад	52.628217, 31.889050	600	0	Нет сведений	Законсервированный	не соответствует, карточка имеется	информация отсутствует	нет
127	Новозыбковский городской округ		с. Катичи	1 км. на северо-восток	52.677767, 31.797400	600	0	Нет сведений	Законсервированный	не соответствует, карточка имеется	информация отсутствует	нет
128	Новозыбковский городской округ		с. Манюки	1,5 км. на запад	52.579733, 32.051433	600	0	2001	Законсервированный	не соответствует, карточка имеется	информация отсутствует	нет
129	Новозыбковский городской округ		с. Сновское	1,5 км. на юго-запад	52.471500, 32.034450	600	0	2002	Законсервированный	не соответствует, карточка имеется	информация отсутствует	нет
130	Новозыбковский городской округ		с. Новое место	0,7 км. на юго-восток	52.535250, 31.826417	600	0	2000	Законсервированный	не соответствует, карточка имеется	информация отсутствует	нет
131	Новозыбковский городской округ		с. Деменка	0,5 км. на северо-запад	52.492467, 31.843617	600	0	2004	Законсервированный	не соответствует, карточка имеется	информация отсутствует	нет
132	Новозыбковский городской округ		п. Мамай	1,5 км. на юг	52.502883, 32.000867	600	0	1967	Законсервированный	не соответствует, карточка имеется	информация отсутствует	нет
133	Новозыбковский городской округ	г. Новозыбков	п. Карховка	1,5 км. на юг	52.500217, 31.966700	600	0	1978	Законсервированный	не соответствует, карточка имеется	информация отсутствует	нет
134	Погарский	Прирубкинское сельское поселение	д. Мадеевка	1,5 км на восток	52.34409, 33.14713	600	0	1926	Законсервированный	не соответствует, карточка имеется	информация отсутствует	нет
135	Погарский	Юдиновское сельское поселение	с. Березовка	1 км на юго-восток	52.40217, 33.19047	600	0	1944	Законсервированный	не соответствует, карточка имеется	информация отсутствует	нет
136	Погарский	Гриневское сельское поселение	с. Бобрик	0,35 км на юго-запад	52.35108, 33.05596	600	0	1945	Законсервированный	не соответствует, карточка имеется	информация отсутствует	нет
137	Погарский	Посудичское сельское поселение	п. Буденный	1 км на северо-запад	52.37788, 33.10581	600	0	1928	Законсервированный	не соответствует, карточка имеется	информация отсутствует	нет
138	Погарский	Витемлянское сельское поселение	с. Василевка	1 км на северо-восток	52.29222, 33.21291	600	0	1943	Законсервированный	не соответствует, карточка имеется	информация отсутствует	нет
139	Погарский	Долботовское сельское поселение	с. Савостьяны	2 км на юго-запад	52.42360, 33.12897	600	0	1958	Законсервированный	не соответствует, карточка имеется	информация отсутствует	нет
140	Погарский	Долботовское сельское поселение	д. Долбатово	2 км на восток	52.40759, 33.14648	600	0	1960	Законсервированный	не соответствует, карточка имеется	информация отсутствует	нет
141	Погарский	Стеченское сельское поселение	с.Чеховка	2,5 км на север	52.38549, 33.21249	600	1	1939	Законсервированный	не соответствует, карточка имеется	информация отсутствует	нет
142	Погарский	Борщовское сельское поселение	с. Борщово	0,5 км на северо-запад	52.29112, 33.08189	600	1	1923	Законсервированный	не соответствует, карточка имеется	информация отсутствует	нет
143	Погарский	Городищенское сельское поселение	д. Лукин	2 км на северо-восток	52.26695, 33.14056	600	0	1985	Законсервированный	не соответствует, карточка имеется	информация отсутствует	нет
144	Погарский	Городищенское сельское поселение	с. Городище	1 км на юго-восток	52.27511, 33.13792	600	1	1962	Законсервированный	не соответствует, карточка имеется	информация отсутствует	нет
145	Погарский	Городищенское сельское поселение	с. Дареевск	3 км на юг	52.25491, 33.10834	600	0	1934	Законсервированный	не соответствует, карточка имеется	информация отсутствует	нет
146	Погарский	Кистерское сельское поселение	д. Андрейковичи	1,5 км на юго-восток	52.24669, 32.59943	600	1	1956	Законсервированный	не соответствует, карточка имеется	информация отсутствует	нет
147	Погарский	Кистерское сельское поселение	с. Гудовка	1 км на юг	52.21608, 33.08708	600	0	1935	Законсервированный	не соответствует, карточка имеется	информация отсутствует	нет
148	Погарский	Кистерское сельское поселение	д. Сухосеевка	0,7 км на север	52.24869, 33.04473	600	0	1935	Законсервированный	не соответствует, карточка имеется	информация отсутствует	нет
149	Погарский	Суворовское	с. Суворово	0,8 км на юг	52.31151, 33.16855	600	1	2000	Законсервированный	не соответствует, карточка имеется	информация отсутствует	нет
150	Погарский	Гетуновское сельское поселение	п. Чайкино	0,4 км на юго-запад	52.31928, 33.12995	600	0	1928	Законсервированный	не соответствует, карточка имеется	информация отсутствует	нет
151	Погарский	Витемлянское сельское поселение	с. Витемля	1,2 км на юго-запад	52.23235, 33.22877	600	0	1959	Законсервированный	не соответствует, карточка имеется	информация отсутствует	нет
152	Погарский	Стеченское сельское поселение	с. Грязивец	1,5 км на юго-запад	52.31680, 35.24130	600	0	1935	Законсервированный	не соответствует, карточка имеется	информация отсутствует	нет
153	Погарский	Стеченское сельское поселение	д. Бугаевка	2 км на северо-запад	52.33078, 33.21432	600	1	1976	Законсервированный	не соответствует, карточка имеется	информация отсутствует	нет
154	Погарский	Стеченское сельское поселение	д. Романовка	3 км на юго-восток	52.33222, 33.16161	600	0	1952	Законсервированный	не соответствует, карточка имеется	информация отсутствует	нет

№ п/п	Муниципальный район/Городской округ	Поселение	Населенный пункт (город, поселок, село, деревня, хутор)	Расстояние от населенного пункта	Географические координаты	Площадь скотомогильника (кв.м.)	Количество биотермических ям	Первое захоронение биологических отходов в скотомогильнике (год)	Действующий скотомогильник или "законсервированный"	Соответствие скотомогильника Ветеринарно-санитарным правилам от 04.12.1995 г № 13-7-2/469 в т.ч. Наличие ветсан карточки на скотомогильник	В чьем хозяйственном ведении находится скотомогильник (указать частная или муниципальная собственность с названием организации)	Попадают в зону подтопления
155	Почепский	Почепское г/ п.	г. Почеп	1 км. юго- заподнее	52.914997, 33.414128	600	1	1987	Законсервированный	не соответствует, карточка имеется	информация отсутствует	нет
156	Почепский	Речицкое сельское поселение	д. Вяльки	1 км. восточнее	52.881154, 33.337966	40	1	1988	Законсервированный	не соответствует, карточка имеется	информация отсутствует	нет
157	Почепский	Речицкое сельское поселение	с.Титовка	1 км. восточнее	52.828650, 33.303315	600	0	1998	Законсервированный	не соответствует, карточка имеется	информация отсутствует	нет
158	Почепский	Речицкое сельское поселение	с. Рогов	1 км. севернее	52.864983, 33.373374	800	0	1998	Законсервированный	не соответствует, карточка имеется	информация отсутствует	нет
159	Почепский	Московское сельское поселение	д. М. Староселье	1,5 км восточнее	52.857704, 33.297484	600	1	2002	Законсервированный	не соответствует, карточка имеется	информация отсутствует	нет
160	Почепский	Гущинское сельское поселение	п. Первомайский	2,5 км северо восточнее	52.910524, 33.218804	600	1	1960	Законсервированный	не соответствует, карточка имеется	информация отсутствует	нет
161	Почепский	Гущинское сельское поселение	с. Подбелово	1 км. северо заподнее	52.952073, 33.158780	600	1	1960	Законсервированный	не соответствует, карточка имеется	информация отсутствует	нет
162	Почепский	Гущинское сельское поселение	с. Демьяново	1 км. восточнее	52.958467, 33.206071	600	0	1960	Законсервированный	не соответствует, карточка имеется	информация отсутствует	нет
163	Почепский	Гущинское сельское поселение	д. Сотников	1 км. восточнее	52.904335, 33.251507	600	0	1966	Законсервированный	не соответствует, карточка имеется	информация отсутствует	нет
164	Почепский	Московское сельское поселение	п. Московский	1 км. юго восточнее	52.830546, 33.172675	600	1	1999	Законсервированный	не соответствует, карточка имеется	информация отсутствует	нет
165	Почепский	Бакланское сельское поселение	д. Коростелёво	1 км.восточнее	52.776619, 33.276032	600	0	1977	Законсервированный	не соответствует, карточка имеется	информация отсутствует	нет
166	Почепский	Бакланское сельское поселение	с. Баклань	1 км. юго заподнее	52.730420, 33.264715	600	1	1977	Законсервированный	не соответствует, карточка имеется	информация отсутствует	нет
167	Почепский	Бакланское сельское поселение	с. Лапино	1 км восточнее	52.752112, 33.210724	600	0	1977	Законсервированный	не соответствует, карточка имеется	информация отсутствует	нет
168	Почепский	Бакланское сельское поселение	п. Октябрьский	1 км юго восточнее	52.732505, 33.329338	600	1	1979	Законсервированный	не соответствует, карточка имеется	информация отсутствует	нет
169	Почепский	Семецкое сельское поселение	с. Валуец	0,9 км северо-заподнее	52.741380, 33.362392	600	1	1980	Законсервированный	не соответствует, карточка имеется	информация отсутствует	нет
170	Почепский	Семецкое сельское поселение	с. Калачево	1 км юго-заподнее	52.795454, 33.383981	600	0	1980	Законсервированный	не соответствует, карточка имеется	информация отсутствует	нет
171	Почепский	Семецкое сельское поселение	с. Семцы	1 км юго-заподнее	52.791000, 33.452823	600	1	1970	Законсервированный	не соответствует, карточка имеется	информация отсутствует	нет
172	Почепский	Семецкое сельское поселение	с. Семцы	1 км на юго запад	52.809756, 33.737724	600	0	1970	Законсервированный	не соответствует, карточка имеется	информация отсутствует	нет
173	Почепский	Семецкое сельское поселение	д. Старокрасная Слобода	1 км юго западнее	52.819686, 33.618734	600	1	1982	Законсервированный	не соответствует, карточка имеется	информация отсутствует	нет
174	Почепский	Речицкое сельское поселение	п. Речица	3 км юго-заподнее	52.873268, 33.511085	800	0	1985	Законсервированный	не соответствует, карточка имеется	информация отсутствует	нет
175	Почепский	Витовское сельское поселение	с. Витовка	0,5 км юго восточнее	52.931099, 33.515782	400	0	1974	Законсервированный	не соответствует, карточка имеется	информация отсутствует	нет
176	Почепский	Сетоловское сельское поселение	п. Громыки	0,5 км на восток	52.978514, 33.479357	600	1	1978	Законсервированный	не соответствует, карточка имеется	информация отсутствует	нет
177	Почепский	Сетоловское сельское поселение	с. Сетолово	1 км на восток	52.995361, 33.522176	600	1	1979	Законсервированный	не соответствует, карточка имеется	информация отсутствует	нет
178	Почепский	Сетоловское сельское поселение	с. Красная Слобода	1 км на серер	53.048031, 33.536787	800	1	1982	Законсервированный	не соответствует, карточка имеется	информация отсутствует	нет
179	Почепский	Дмитровское сельское поселение	с. Дмитрово	1 км на северо васток	53.071299, 33.549407	600	1	1990	Законсервированный	не соответствует, карточка имеется	информация отсутствует	нет
180	Почепский	Дмитровское сельское поселение	д. Папсуевка	1 км на юг.	53.023025, 33.604860	200	1	1990	Законсервированный	не соответствует, карточка имеется	информация отсутствует	нет
181	Почепский	Доманичское сельское поселение	с. Третьяки	1 км на северо васток	53.053044, 33.395920	600	1	2000	Законсервированный	не соответствует, карточка имеется	информация отсутствует	нет
182	Почепский	Доманичское сельское поселение	с. Шуморово	1 км на северо васток	53.091463, 33.443875	600	0	1997	Законсервированный	не соответствует, карточка имеется	информация отсутствует	нет
183	Почепский	Доманичское сельское поселение	с. Алексеевск	1 км на юго-запад	53.036816, 33.326278	600	1	1998	Законсервированный	не соответствует, карточка имеется	информация отсутствует	нет
184	Почепский	Первомайское сельское поселение	с. Первомайское	3 км юго- заподнее	52.910524, 33.218804	600	1	1979	Законсервированный	не соответствует, карточка имеется	информация отсутствует	нет
185	Почепский	Краснорогское сельское поселение	п. Озарйнный	1 км на восточнее	52.955669, 33.708916	200	1	1988	Законсервированный	соответствует, карточка имеется	информация отсутствует	нет
186	Почепский	Краснорогское сельское поселение	п. Весенний	3 км северо -восточнее	52.969784, 33.776732	200	1	1985	Законсервированный	не соответствует, карточка имеется	информация отсутствует	нет

№ п/п	Муниципальный район/Городской округ	Поселение	Населенный пункт (город, поселок, село, деревня, хутор)	Расстояние от населенного пункта	Географические координаты	Площадь скотомогильника (кв.м.)	Количество биотермических ям	Первое захоронение биологических отходов в скотомогильнике (год)	Действующий скотомогильник или "законсервированный"	Соответствие скотомогильника Ветеринарно-санитарным правилам от 04.12.1995 г № 13-7-2/469 в т.ч. Наличие ветсан карточки на скотомогильник	В чьем хозяйственном ведении находится скотомогильник (указать частная или муниципальная собственность с названием организации)	Попадают в зону подтопления
187	Почепский	Красноргское сельское поселение	с. Милечь	1 км юго-восточнее	52.862976, 33.773557	20	1	1971	Законсервированный	не соответствует, карточка имеется	информация отсутствует	нет
188	Почепский	Чоповское сельское поселение	с. Васьковичи	1 км восточнее	52.955161, 33.311700	500	0	1960	Законсервированный	не соответствует, карточка имеется	информация отсутствует	нет
189	Почепский	Чоповское сельское поселение	д. Житня	1 км юго восточнее	52.957218, 33.372378	20	0	1976	Законсервированный	не соответствует, карточка имеется	информация отсутствует	нет
190	Почепский	Польниковское сельское поселение	д. Пашково	1 км юго западнее	53.004289, 33.203500	600	1	1960	Законсервированный	не соответствует, карточка имеется	информация отсутствует	нет
191	Почепский	Польниковское сельское поселение	с. Селеще	1 км юго западнее	52.985958, 33.165076	400	0	1983	Законсервированный	не соответствует, карточка имеется	информация отсутствует	нет
192	Почепский	Польниковское сельское поселение	с. Супрягино	1 км восточнее	53.056127, 33.226866	600	0	1967	Законсервированный	не соответствует, карточка имеется	информация отсутствует	нет
193	Почепский	Бельковское сельское поселение	с. Бельково	1 км восточнее	53.107648, 33.227357	850	1	1960	Законсервированный	не соответствует, карточка имеется	информация отсутствует	нет
194	Рогнединский	Тюнинское сельское поселение	д. Харино во	1 км на юг	53.858970, 33.370110	600	1	нет данных	Законсервированный	не соответствует, карточка имеется	информация отсутствует	нет
195	Рогнединский	Вороновское сельское поселение	д. Вороново	1,5 км на запад	53.7563021, 33.728191	600	1	нет данных	Законсервированный	не соответствует, карточка имеется	информация отсутствует	нет
196	Рогнединский	Вороновское сельское поселение	д. Лутовиновка	0,8 км на юг	53.705510, 33.634533	600	1	нет данных	Законсервированный	не соответствует, карточка имеется	информация отсутствует	нет
197	Рогнединский	Селиловичское сельское поселение	д. ст.Хотмирово	1 км на северо-запад	53.838181, 33.745460	600	1	нет данных	Законсервированный	не соответствует, карточка имеется	информация отсутствует	нет
198	Севский	Новоямское сельское поселение	с. Голышино	1,01 км. на восток	52.13205, 34.32919	200	1	1952	Законсервированный	не соответствует, карточка имеется	информация отсутствует	нет
199	Севский	Чемлыжское сельское поселение	с. Заулье	0,5 км. на юго-восток	52.13639, 34.19698	600	0	1953	Законсервированный	не соответствует, карточка имеется	информация отсутствует	нет
200	Севский	Доброводское сельское поселение	с.Гапоново	0,3 км на восток	52.153537, 34.662690	60	0	1952	Законсервированный	не соответствует, карточка имеется	информация отсутствует	нет
201	Севский	Севское городское поселение	п. Дубрава	0,5 км на северо-восток	52.07061, 34.28846	600	1	1953	Законсервированный	не соответствует, карточка имеется	информация отсутствует	нет
202	Севский	Подлесно-Новосельское сельское поселение	с. Первомайское	1,08 км. на юго-восток	52.09825, 34.20762	40	1	1953	Законсервированный	не соответствует, карточка имеется	информация отсутствует	нет
203	Севский	Подлесно-Новосельское сельское поселение	с. Подлесные Новоселки	2,2 км на юго-запад	52.09825, 34.13537	20	1	1953	Законсервированный	не соответствует, карточка имеется	Подлесно-Новосельское сельское поселение	нет
204	Севский	Подлесно-Новосельское сельское поселение	с. Подывотье	1,37км на северо-восток	52.09825, 34.33988	100	1	2000	Законсервированный	не соответствует, карточка имеется	Подлесно-Новосельское сельское поселение	нет
205	Севский	Пушкинское сельское поселение	с. Берестоk	1,6 км на северо-восток	52.09825, 34.19753	600	1	1952	Законсервированный	не соответствует, карточка имеется	информация отсутствует	нет
206	Севский	Доброводское сельское поселение	с. Сенное	0,5 км. на запад	52.095524, 34.585138	20	0	1952	Законсервированный	не соответствует, карточка имеется	информация отсутствует	нет
207	Севский	Косицкое сельское поселение	с. Косицы	0,780 км на северо-восток	52.03985, 34.29259	20	1	1953	Законсервированный	не соответствует, карточка имеется	Косицкое сельское поселение	нет
208	Севский	Тросбортновское сельское поселение	с. Тросбортное	15,2 км на северо-юг	52.09825, 34.36254	200	1	1952	Законсервированный	не соответствует, карточка имеется	информация отсутствует	нет
209	Севский	Новоямское сельское поселение	с. Новоямское	0,306 кмм на северо-восток	52.09825, 34.30258	30	0	1959	Законсервированный	не соответствует, карточка имеется	информация отсутствует	нет
210	Севский	Косицкое сельское поселение	с. Поздняшовка	1,16 км на юго-запад	52.09825, 34.21188	600	1	1975	Законсервированный	не соответствует, карточка имеется	Косицкое сельское поселение	нет
211	Севский	Новоямское сельское поселение	с. Кривцово	1,28 км на юго-восток	52.09825, 34.34554	600	1	1954	Законсервированный	не соответствует, карточка имеется	информация отсутствует	нет
212	Севский	Доброводское сельское поселение	с. Доброводье	2,6 км. северо-запад	52.153537, 34.676138	30	0	1952	Законсервированный	не соответствует, карточка имеется	информация отсутствует	нет
213	Севский	Новоямское сельское поселение	с. Шведчики	1 км на юго-восток	52.09825, 34.34860	600	1	1953	Законсервированный	не соответствует, карточка имеется	информация отсутствует	нет
214	Севский	Тросбортновское сельское поселение	с. Лемяшовка	0,812 км на восток	52.09825, 34.28652	20	0	1952	Законсервированный	не соответствует, карточка имеется	информация отсутствует	нет
215	Севский	Пушкинское сельское поселение	с. Пушкино	0,738 на юго-восток	52.09825, 34.20758	20	0	1954	Законсервированный	не соответствует, карточка имеется	информация отсутствует	нет
216	Севский	Косицкое сельское поселение	с. Хинель	0,622 км на северо-запад	52.09825, 34.30130	20	1	1954	Законсервированный	не соответствует, карточка имеется	Косицкое сельское поселение	нет
217	Севский	Чемлыжское сельское поселение	с. Княгинино	0,604 км.на северо-восток	52.13561, 34.26052	600	1	1947	Законсервированный	не соответствует, карточка имеется	информация отсутствует	нет
218	Севский	Подлесно-Новосельское сельское поселение	г. Севск асфальтный завод	1,17 км на юго-восток	52.07752, 34.27392	30	0	1952	Законсервированный	не соответствует, карточка имеется	информация отсутствует	нет

№ п/п	Муниципальный район/Городской округ	Поселение	Населенный пункт (город, поселок, село, деревня, хутор)	Расстояние от населенного пункта	Географические координаты	Площадь скотомогильника (кв.м.)	Количество биотермических ям	Первое захоронение биологических отходов в скотомогильнике (год)	Действующий скотомогильник или "законсервированный"	Соответствие скотомогильника Ветеринарно-санитарным правилам от 04.12.1995 г № 13-7-2/469 в т.ч. Наличие ветсан карточки на скотомогильник	В чьем хозяйственном ведении находится скотомогильник (указать частная или муниципальная собственность с названием организации)	Попадают в зону подтопления
219	Стародубский	г. Стародуб	г. Стародуб	1,5 км на юго-восток	52.33534, 32.46792	400	1	1987	Законсервированный	не соответствует, карточка имеется	администрация г.Стародуба	нет
220	Стародубский	Воронокское с/п	с. Ломаковка	1 км на север	52.18333, 32.37983	300	1	2000	Законсервированный	не соответствует, карточка имеется	информация отсутствует	нет
221	Стародубский	Воронокское с/п	с. Солова	1,5 км на юг	52.24333, 33.37353	400	1	1983	Законсервированный	не соответствует, карточка имеется	информация отсутствует	нет
222	Стародубский	Воронокское с/п	с. Лужки	1 км на юг	52.20517, 32.34667	500	1	1985	Законсервированный	не соответствует, карточка имеется	информация отсутствует	нет
223	Стародубский	Понуровское сельское поселение	с. Азаровка	2,5 км на запад	52.20133, 32.58555	100	1	1970	Законсервированный	не соответствует, карточка имеется	информация отсутствует	нет
224	Стародубский	Понуровское сельское поселение	с. Красиловка	1,5 км на северо-восток	52.22333, 32.48321	150	1	2001	Законсервированный	не соответствует, карточка имеется	информация отсутствует	нет
225	Стародубский	Воронокское с/п	с. Воронок	1,5 км на север	52.226, 32.38951	500	1	2000	Законсервированный	не соответствует, карточка имеется	информация отсутствует	нет
226	Стародубский	Гарцевское с/п	с. Ильбово	1,5 км на юг	52.41867, 32.59245	200	1	1999	Законсервированный	не соответствует, карточка имеется	информация отсутствует	нет
227	Стародубский	Гарцевское сельское поселение	с. Гарцево	2 км на юг	52.44265, 32.59657	100	1	2000	Законсервированный	не соответствует, карточка имеется	информация отсутствует	нет
228	Стародубский	Меленское сельское поселение	с. Суховерхово	2 км на восток	52.38333, 32.53117	400	1	1989	Законсервированный	не соответствует, карточка имеется	информация отсутствует	нет
229	Стародубский	Меленское сельское поселение	с. Новое	2 км на юго-восток	52.41917, 32.50233	500	1	1999	Законсервированный	не соответствует, карточка имеется	информация отсутствует	нет
230	Стародубский	Десятуховское с/п	с. Мереновка	1 км на восток	52.33367, 32.52754	200	1	2000	Законсервированный	не соответствует, карточка имеется	информация отсутствует	нет
231	Стародубский	Гарцевское с/п	с. Пестриково	1,5 км на восток	52.39433, 33.13167	400	1	1999	Законсервированный	не соответствует, карточка имеется	информация отсутствует	нет
232	Стародубский	Запольскохалеевичское с/п	с. Зап Халеевичи	1 км на юго-восток	52.38678, 32.31663	100	1	2000	Законсервированный	не соответствует, карточка имеется	информация отсутствует	нет
233	Стародубский	Запольскохалеевичское с/п	с. Селище	1,5 км на юг	52.37649, 32.29387	400	1	2000	Законсервированный	не соответствует, карточка имеется	информация отсутствует	нет
234	Стародубский	Занковское сельское поселение	с. Картушино	2 км на восток	52.31167, 32.49667	400	1	1978	Законсервированный	не соответствует, карточка имеется	информация отсутствует	нет
235	Стародубский	Мишковское сельское поселение	с. Тарасовка	1,5 км на север	52.27897, 32.59947	500	1	2001	Законсервированный	не соответствует, карточка имеется	информация отсутствует	нет
236	Стародубский	Мохоновское с/п	д. Прокоповка	1 км на юго-восток	52.34529, 32.41700	300	1	2007	Законсервированный	не соответствует, карточка имеется	информация отсутствует	нет
237	Стародубский	Мохоновское с/п	с. Пятовск	1 км на север	52.40383, 32.42183	200	1	2004	Законсервированный	не соответствует, карточка имеется	информация отсутствует	нет
238	Стародубский	Десятуховское сельское поселение	с. Пролетарск	1,5 км на северо-запад	52.35883, 33.04167	400	1	1976	Законсервированный	не соответствует, карточка имеется	информация отсутствует	нет
239	Стародубский	Занковское сельское поселение	с. Новомлынка	1,5 км на северо-восток	52.271, 32.45633	200	1	1998	Законсервированный	не соответствует, карточка имеется	информация отсутствует	нет
240	Стародубский	Каменское сельское поселение	д. Камень	1 км на запад	52.34633, 32.37183	500	1	2000	Законсервированный	не соответствует, карточка имеется	информация отсутствует	нет
241	Стародубский	Запольскохалеевичское с/п	с. Дареевичи	2 км на север	52.387, 32.35312	500	1	2008	Законсервированный	не соответствует, карточка имеется	информация отсутствует	нет
242	Суземский	Новопогощенское сельское поселение	с. Новая Погощь	2 км на юго-западе	52.191955, 33.535583	600	1	1973	Законсервированный	не соответствует, карточка имеется	информация отсутствует	нет
243	Суземский	Новопогощенское сельское поселение	с. Невдольск	1 км на юго-востоке	52.171895, 34.175057	600	1	1961	Законсервированный	не соответствует, карточка имеется	информация отсутствует	нет
244	Суземский	Суземское с.п.	с. Селечня	2 км на юго-западе	52.225162, 34.202311	600	1	1943	Законсервированный	не соответствует, карточка имеется	Селеченское сельское поселение	нет
245	Суземский	Суземское с.п.	п. Авангард	2 км на северо-востоке	52.184995, 34.91371	600	1	2001	Законсервированный	не соответствует, карточка имеется	МУП ЖКХ	нет
246	Суземский	Кокоревское	п. Кокоревка	2 км на юго-западе	52.36929, 34.1598	600	1	2002	Законсервированный	не соответствует, карточка имеется	информация отсутствует	нет
247	Суземский	Невдольское	с. Семёновск	1 км на северо-западе	52.182109, 34.214918	300	0	1974	Законсервированный	не соответствует, карточка имеется	информация отсутствует	нет
248	Суземский	Алешковичское сельское поселение	с. Страчево	2 км на северо-западе	52.92567, 34.84237	600	1	1995	Законсервированный	не соответствует, карточка имеется	информация отсутствует	нет
249	Суземский	Холмечское	д. Гаврилова Гута	2 км на западе	52.29011, 34.14489	200	1	1960	Законсервированный	не соответствует, карточка имеется	информация отсутствует	нет
250	Суражский	Лопазненское с/п	с. Ляличи	1,5 км на северо - запад	53.124456, 32.3153472	400	1	1998	Законсервированный	не соответствует, карточка имеется	информация отсутствует	нет

№ п/п	Муниципальный район/Городской округ	Поселение	Населенный пункт (город, поселок, село, деревня, хутор)	Расстояние от населенного пункта	Географические координаты	Площадь скотомогильника (кв.м.)	Количество биотермических ям	Первое захоронение биологических отходов в скотомогильнике (год)	Действующий скотомогильник или "законсервированный"	Соответствие скотомогильника Ветеринарно-санитарным правилам от 04.12.1995 г № 13-7-2/469 в т.ч. Наличие ветсан карточки на скотомогильник	В чьем хозяйственном ведении находится скотомогильник (указать частная или муниципальная собственность с названием организации)	Попадают в зону подтопления
251	Суражский	Влазовичское с/п	с. Влазовичи	1 км на юго - запад	52.5957462, 32.1788728	280	1	2000	Законсервированный	не соответствует, карточка имеется	информация отсутствует	нет
252	Суражский	Дубровское сельское поселение	с. Слище	1 км на северо - запад	53.9293292, 32.2752284	400	1	1971	Законсервированный	не соответствует, карточка имеется	информация отсутствует	нет
253	Суражский	Овчинское	с. Душатино	1 км на северо - запад	53.398712, 32.15302616	400	1	1975	Законсервированный	не соответствует, карточка имеется	информация отсутствует	нет
254	Суражский	Дубровское сельское поселение	с. Дубровка	2 км на запад	53.5210048, 32.1548276	600	1	2002	Законсервированный	не соответствует, карточка имеется	информация отсутствует	нет
255	Суражский	Влазовичское с/п	д. Кр.Слобода	0,5 км на юго - восток	53.0111528, 32.22334956	120	1	1967	Законсервированный	не соответствует, карточка имеется	информация отсутствует	нет
256	Суражский	Нивнянское с/п	с. Высокоселище	1 км на северо - запад	53.810716, 32.3139342	600	1	1971	Законсервированный	не соответствует, карточка имеется	информация отсутствует	нет
257	Суражский	Калажское сельское поселение	с. Кулаги	1 км на запад	52.55181992, 32.2245246	99	1	1989	Законсервированный	не соответствует, карточка имеется	информация отсутствует	нет
258	Трубчевский	Семячковское сельское поселение	д. Семячки	1,5 км на восток	52.641127, 33.697185	600	1	1975	Законсервированный	не соответствует, карточка имеется	информация отсутствует	нет
259	Трубчевский	Семячковское сельское поселение	д. Аладьино	1 км на юг	52.607936, 33.704518	600	1	1948	Законсервированный	не соответствует, карточка имеется	информация отсутствует	нет
260	Трубчевский	Селецкое с/п	с. Селец	1 км на юг	52.510481, 33.557703	600	1	1952	Законсервированный	не соответствует, карточка имеется	информация отсутствует	нет
261	Трубчевский	Селецкое с/п	д. Хотьяновка	1,2 км на юг	52.541291, 33.538889	600	1	1963	Законсервированный	не соответствует, карточка имеется	информация отсутствует	нет
262	Трубчевский	Селецкое с/п	д. Кветунь	1,5 км на юго-запад	52.538196, 33.618416	600	1	1970	Законсервированный	не соответствует, карточка имеется	информация отсутствует	нет
263	Трубчевский	Селецкое с/п	д. Алешенка	1 км на запад	52.482351, 33.477091	600	1	1953	Законсервированный	не соответствует, карточка имеется	информация отсутствует	нет
264	Трубчевский	Усохское сельское поселение	д. Радутино	1,1 км на запад	52.631758, 33.920191	600	1	1963	Законсервированный	не соответствует, карточка имеется	информация отсутствует	нет
265	Трубчевский	Усохское сельское поселение	с. Усох	1,5 км на юго-запад	52.559550, 33.829133	600	1	1979	Законсервированный	не соответствует, карточка имеется	информация отсутствует	нет
266	городской округ г. Брянск	г. Брянск	садовое общество «Природа»	В черте города	53.23878, 34.31745	200	0	1977	Законсервированный	не соответствует, карточка имеется	информация отсутствует	нет

Приложение А14.2. "Реестр учёта сибиреязвенных захоронений на территории Брянской области", утвержденное приказом департамента природных ресурсов и экологии Брянской области от 16 декабря 2024 года № 668

№ п/п	Муниципальный район	Поселение	Населенный пункт (город, поселок, село, деревня, хутор)	Расстояние от населенного пункта	Географические координаты	Площадь скотомогильника (кв.м.)	Дата захоронения животных, павших от сибирской язвы	Действующий скотомогильник или "законсервированный"	Соответствие скотомогильника Ветеринарно-санитарным правилам от 04.12.1995 г № 13-7-2/469 в т.ч. Наличие	В чьем хозяйственном ведении находится скотомогильник (указать частная или муниципальная собственность с названием организации)	Находится ли в зоне подтопления
1	Карачевский	Бошинское сельское поселение	с. Юрасово	0,02 км на северо-запад	53.05052 35.00534	300	16.05.1953	Законсервированный	Соответствует, карточка имеется	Бошинская сельская администрация	нет

Приложение А15. "Реестр источников образования биологических отходов", утвержденное приказом департамента природных ресурсов и экологии Брянской области от 16 декабря 2024 года № 668.

№ п/п	Адрес фактического местоположения организации (сельхозпредприятия, предприятия переработки, лаборатории)							Наименование организации (сельхозпредприятия, предприятия переработки, лаборатории)	ИНН	Информация об организации		Образовано отходов в 2018 году, тонн	Передано отходов (в 2018 году)				Цель передачи
	Городской округ/Муниципальный район	Код ОКТМО	Населенный пункт	Улица	Дом	Корпус/Строение	Географические координаты			Площадь помещения, м^2	Здание или помещение		Наименование организации	ИНН	Фактический адрес	Количество переданных отходов, тонн	
1	Брасовский район	15604000	с. Крстово				52.760779 34.75987	ООО "БМК" ф. Крстово	3252005997	4000	здание	30,875	ООО "БМК" Ветсанутильзавод Уручье	3252005997	Брянская область, Выгоничский р-н, с. Уручье	30,875	утилизация
2	Брасовский район	15604000	с. Кропотово				52.629022 34.695721	ООО "БМК" ф. Осоткое	3252005997	4000	здание	38,875	ООО "БМК" Ветсанутильзавод	3252005997	Брянская область, Выгоничский р-н, с. Уручье	38,875	утилизация
3	Брасовский район	15604000	п. Локоть	Парковая	53	А	52.573391 34.567154	"ГБУ БО "Брасовская райветстанция" Лаборатория ВСЭ	3206002254	100	здание	0,1177	ГБУ БО "Брасовская зональная ветлаборатория"	3206002254	Брянская область, Брасовский р-н, п. Локоть, ул. Парковая. д. 53	0,1177	уничтожение
4	Дятьковский район	15616000	с. Слободище	Гагарина	10	А	53.513946 34.324573	ЗАО "Победа-Агро"	3202010399	5500	здание	3641.81	ЦТФ ЗАО "Победа-Агро"	3202010399	Брянская обл., Дятьковский район, с. Слободище, ул. Гагарина, д. 10 а	3641,81	утилизация
5	Дятьковский район	15616000	с. Любышь				53.584778 34.428787	ООО "Брянская мясная компания"	3252005997		здание	46,479	ООО "Брянская мясная компания"	3252005997	Брянская обл., Выгоничский район, с. Уручье	46,479	утилизация
6	Дятьковский район	15616000	г. Дятьково	Котовского	38	В	53.60227 34.30499	ООО "Дятьковский мясокомбинат"	3245516694	190	здание	19,07	ГУП "Унечский ветсанутильзавод"	3231001215	Брянская обл., г. Унеча, ул. Южная, д. 1	7,3	утилизация
7	Дятьковский район	15616000	г. Дятьково	Котовского	38	В	53.60227 34.30499	ООО "Дятьковский мясокомбинат"	3245516694	190	здание		печь ООО "Дятьковский мясокомбинат"	3245516694	Брянская область, г. Дятьково, ул. Котовского, д. 38 в	11,77	уничтожение
8	Дятьковский район	15616000	г. Дятьково	Луначарского	2	Б	53.613457 34.337311	ЛВСЭ ООО "Рынок"	3245505653		помещение	0,048	Скотомогильник (биотермическая яма) ООО "Новый путь"	3255511092	Брянский р-н, с. Опахань	0,048	уничтожение
9	Жирятинский район	15620000	с. Комягино	Полевая	8		53.212976 33.746031	ООО "Мясной двор"	3245507771	142	здание	0,00635	ГУП "УНЕЧСКИЙ ВЕТСАНУТИЛЬЗАВОД"	3231001215	Брянская обл., Унечский район, г. Унеча. Южная ул., д. 1	0,00635	утилизация
10	Жирятинский район	15620000	с. Страшевичи				53.263339 33.889115	ООО "Дружба"	3245002508	9300	здание	49,823	ООО "Дружба"	3245002508	Брянская область, Жирятинский район, с. Страшевичи	49,823	уничтожение
11	Жирятинский район	15620000	д. Новое Каплино				53.259665 33.882836	ООО "Дружба"	3245002508	7900	здание	46,777	ГУП "УНЕЧСКИЙ ВЕТСАНУТИЛЬЗАВОД"	3231001215	Брянская обл., Унечский район, г. Унеча, Южная ул., д. 3	46,777	утилизация
12	Жирятинский район	15620000	д. Заречное				53.242446 33.816729	ООО "Дружба"	3245002508	11500	здание	6.87	ГУП "УНЕЧСКИЙ ВЕТСАНУТИЛЬЗАВОД"	3231001215	Брянская обл., Унечский район, г. Унеча, Южная ул., д. 4	6,87	утилизация
13	Жирятинский район	15620000	д. Заречное				53.242446 33.816729	ООО "Дружба"	3245002508	11500	здание	60,711	ООО "Дружба"	3245002508	Брянская область, Жирятинский район, д. Заречное	60,711	уничтожение
14	Жирятинский район	15620000	д. Колычево				53.228929 33.788963	ООО "Дружба"	3245002508	9200	здание	220,582	ГУП "УНЕЧСКИЙ ВЕТСАНУТИЛЬЗАВОД"	3231001215	Брянская обл., Унечский район, г. Унеча, Южная ул., д. 5	220,582	утилизация
15	Жирятинский район	15620000	с. Князичи				53.293097 33.67917	ООО "Дружба"	3245002508	7500	здание	70,751	ООО "Дружба"	3245002508	242019, Брянская область, Жирятинский район, с. Князичи	70,751	уничтожение
16	Жирятинский район	15620000	д. Ратное				53.183123 33.603226	ООО "Дружба"	3245002508	9780	здание	163,7	ГУП "УНЕЧСКИЙ ВЕТСАНУТИЛЬЗАВОД"	3231001215	Брянская обл., Унечский район, г. Унеча, Южная ул., д. 7	163,7	утилизация
17	Жирятинский район	15620000	д. Новое Каплино				53.259665 33.882836	ООО "Дружба"	3245002508	25230	здание	11,897	ГУП "УНЕЧСКИЙ ВЕТСАНУТИЛЬЗАВОД"	3231001215	Брянская обл., Унечский район, г. Унеча, Южная ул., д. 8	11,897	утилизация
18	Жирятинский район	15620000	д. Новое Каплино				53.259665 33.882836	ООО "Дружба"	3245002508	25230	здание	208,729	ООО "Дружба"	3245002508	Брянская область, Жирятинский район, д. Новое Каплино	208,729	уничтожение
19	Брянский район	15608000	с. Госома				53.297645 33.966487	ООО "Дружба"	3245002508	23768	здание	185,401	ООО "Дружба"	3245002508	Брянская область, Жирятинский район, с. Госома	185,401	уничтожение
20	Жирятинский район	15620000	д. Макарово				53.156711 33.659658	ООО "Дружба"	3245002508	23768	здание	7,06	ГУП "УНЕЧСКИЙ ВЕТСАНУТИЛЬЗАВОД"	3231001215	Брянская обл., Унечский район, г. Унеча, Южная ул., д. 10	7,06	утилизация
21	Жирятинский район	15620000	д. Макарово				53.156711 33.659658	ООО "Дружба"	3245002508	23768	здание	206,297	ООО "Дружба"	3245002508	Брянская область, Жирятинский район, д. Макарово	206,297	уничтожение

№ п/п	Адрес фактического местоположения организации (сельхозпредприятия, предприятия переработки, лаборатории)							Наименование организации (сельхозпредприятия, предприятия переработки, лаборатории)	ИНН	Информация об организации		Образовано отходов в 2018 году, тонн	Передано отходов (в 2018 году)				Цель передачи
	Городской округ/Муниципальный район	Код ОКТМО	Населенный пункт	Улица	Дом	Корпус/Строение	Географические координаты			Площадь помещения, м^2	Здание или помещение		Наименование организации	ИНН	Фактический адрес	Количество переданных отходов, тонн	
22	Жирятинский район	15620000	с. Жирятино				53.225878 33.738566	АО "Агрогородок "Жирятинский"	3245004569	5500	здание	0,48	ГУП "УНЕЧСКИЙ ВЕТСАНУТИЛЬЗАВОД"	3231001215	Брянская обл., Унечский район, г. Унеча, Южная ул., д. 12	0,48	утилизация
23	Жирятинский район	15620000	д. Рубча				53.213439 33.464948	ООО "Брянская мясная компания"	3252005997			47,16589	ООО "Возрождение"	4623005325	Курская обл., Пристенский район, пгт. Кировский	1,99265	утилизация
24	Жирятинский район	15620000	д. Рубча				53.213439 33.464948	ООО "Брянская мясная компания"	3252005997				ООО "Брянская мясная компания"	3252005997	242035, Брянская область, Жирятинский район, д. Рубча	8,92732	уничтожение
25	Жирятинский район	15620000	д. Рубча				53.213439 33.464948	ООО "Брянская мясная компания"	3252005997				ООО "Брянская мясная компания"	3252005997	Брянская обл., Выгоничский район, с. Уручье	35,8766	утилизация
26	Жирятинский район	15620000	с. Норино				53.129164 33.357483	ООО "Брянская мясная компания"	3252005997			48,40547	ООО "Возрождение"	4623005325	Курская обл., Пристенский район, пгт. Кировский	2,55875	утилизация
27	Жирятинский район	15620000	с. Норино				53.129164 33.357483	ООО "Брянская мясная компания"	3252005997				ООО "Брянская мясная компания"	3252005997	Брянская область, Жирятинский район, с. Норино	5,55502	уничтожение
28	Жирятинский район	15620000	с. Норино				53.129164 33.357483	ООО "Брянская мясная компания"	3252005997				ООО "Брянская мясная компания"	3252005997	Брянская обл., Выгоничский район, с. Уручье	40,2917	утилизация
29	городской округ город Сельцо	15725000	г. Сельцо	Куйбышева	20	А	53.372112 34.103417	ООО "Ритейл" - Свенская ярмарка № 2	3254004420		здание	0,37	ГУП "Унечский ветсанутильзавод"	3231001215	Брянская обл., г. Унеча, ул. Южная, д. 1	0,37	утилизация
30	городской округ город Сельцо	15725000	г. Сельцо	Свердлова	9		53.373821 34.11063	ЛВСЭ ИП Упатов В.В. ярмарка	3245505653		помещение	0,75	Скотомогильник (биотермическая яма) ООО "Новый путь"	3255511092	Брянский р-н, с. Опахань	0,75	уничтожение
31	городской округ город Сельцо	15725000	г. Сельцо	Промплощадка	8		53.386191 34.112229	ООО МК "Тамошь"	3232014898		здание	524,5	ГУП "Унечский ветсанутильзавод"	3255511092	Брянская обл., г. Унеча, ул. Южная, д. 1	524,5	утилизация
32	Брянский район	15608000	с. Новосёлки	Центральная	8		53.320173 33.781299	ООО "Снежка-Новосёлки"	3245501391		здание	1.26	ГУП "Унечский ветсанутильзавод"	3231001215	Брянская обл., г. Унеча, ул. Южная, д. 1	1,26	утилизация
33	Брянский район	15608000	д. Молотино	Центральная			53.340586 33.881838	ООО "Снежка-Молотино"	3245501377		здание	0,71	ГУП "Унечский ветсанутильзавод"	3231001215	Брянская обл., г. Унеча, ул. Южная, д. 1	0,71	утилизация
34	Брянский район	15608000	д. Бетово	Центральная	4		53.347865 34.01001	ООО "Снежка-Бетово"	3245501384		здание	3,04	ГУП "Унечский ветсанутильзавод"	3231001215	Брянская обл., г. Унеча, ул. Южная, д. 1	3,04	утилизация
35	Брянский район	15608000	д. Добрунь				53.191891 34.237194	СПК А/Ф "Культура"	3207002257		здание	21,393	ГУП "Унечский ветсанутильзавод"	3231001215	Брянская обл., г. Унеча, ул. Южная, д. 1	21,393	утилизация
36	Брянский район	15608000	п. Путёвка				53.263005 34.296618	Публичное АО "Снежка"	3207000549		здание	44,246	ГУП "Унечский ветсанутильзавод"	3231001215	Брянская обл., г. Унеча, ул. Южная, д. 1	44,246	утилизация
37	Брянский район	15608000	с. Опахань				53.282369 34.01823	ООО "Новый путь"	3255511092		здание	3,32	Скотомогильник (биотермическая яма) ООО "Новый путь"	3255511092	Брянский р-н, с. Опахань	3,32	уничтожение
38	Брянский район	15608000	с. Госома	Дружбы	1	А	53.292414 33.95683	ООО "Нива"	3245511713		здание	26,24	Крематорий ООО "Нива"	3245511713	с. Госома	26,24	уничтожение
39	Брянский район	15608000	с. Глинищево	Главная	1		53.317225 34.046176	ООО "Дружба" МХБ	3245002508		здание	3237,23	ЦТФ ООО "Дружба" МХБ	3245002508	с. Глинищево, ул. Главная, 1	3237,23	утилизация
40	Брянский район	15608000	с. Теменичи	Львовская	1		53.218168 34.141541	ИП Глава К(Ф)Х Львов А.Л.	320700003287		здание	14,175	печь КФХ "Львов А.Л."	320700003287	с. Теменичи, ул. Львовская, 1	14,175	уничтожение
41	Брянский район	15608000	с. Кабаличи	Специалистов	2		53.317628 34.080115	ООО "Фрост-Трейд"	3245502927		здание	493,13	ЗАО мясоперерабатывающий завод "Ступино-Останкино"	5045034714	МО, Ступинский р-н, Ступино, Мясницкая, 2	130,1	утилизация
42	Брянский район	15608000	с. Кабаличи	Специалистов	2		53.317628 34.080115	ООО "Фрост-Трейд"	3245502927		здание		ООО "Протеин"	5025032557	МО, г. Лобня, ул. Лейтенанта Бойко, 101	10	утилизация
43	Брянский район	15608000	с. Кабаличи	Специалистов	2		53.317628 34.080115	ООО "Фрост-Трейд"	3245502927		здание		ООО "Бекар"	7714910978	МО, г. Лобня, ул. Лейтенанта Бойко, 91	99,99	утилизация
44	Брянский район	15608000	с. Кабаличи	Специалистов	2		53.317628 34.080115	ООО "Фрост-Трейд"	3245502927		здание		ОАО "Останкинский мясокомбинат"	7715034360	МО, Ступинский р-н, Ступино, Мясницкая, 2	233,04	утилизация
45	Брянский район	15608000	с. Кабаличи	Специалистов	2		53.317628 34.080115	ООО "Фрост-Трейд"	3245502927		здание		ООО "Гагарин-Останкино"	6722027394	Смоленская обл., Гагаринский р-н, д. Старое, 2-ой км дороги Старое-д. Колесники	20	утилизация
46	Брянский район	15608000	с. Кабаличи	Специалистов	2		53.317628 34.080115	Брянский филиал ООО "Торговый дом "АГРО-ЛАЙН"	4706015503		здание	34,75	ОАО "Останкинский мясокомбинат"	7715034360	МО, Ступинский р-н, Ступино, Мясницкая, 2	34,75	утилизация
47	Выгоничский район	15610000	с. Скуратово	Молодежная	1	А	53.166122 34.083259	АО "Учхоз Кокино"	3245508453	16740	помещение	0,845	ГУП "Унечский ветсанутильзавод"	3231001215	г.Унеча, Южная, 1	0,845	утилизация
48	Выгоничский район	15610000	с. Сосновка	Салова	5		53.00831 33.999419	ООО "ТРИО"	3245006534	5500	помещение	3,162				3,162	утилизация
49	Выгоничский район	15610000	п. Павловский				52.988372 33.912363	ООО "Брянский мясоперерабатывающий комбинат" свинокомплекс	3207011981	14,248	помещение	133,877	Крематор ООО "Брянский мясоперерабатывающий комбинат"	3207011981	п. Павловский, Выгоничский район	133,877	уничтожение

№ п/п	Адрес фактического местоположения организации (сельхозпредприятия, предприятия переработки, лаборатории)							Наименование организации (сельхозпредприятия, предприятия переработки, лаборатории)	ИНН	Информация об организации		Образовано отходов в 2018 году, тонн	Передано отходов (в 2018 году)				Цель передачи
	Городской округ/Муниципальный район	Код ОКТМО	Населенный пункт	Улица	Дом	Корпус/Строение	Географические координаты			Площадь помещения, м^2	Здание или помещение		Наименование организации	ИНН	Фактический адрес	Количество переданных отходов, тонн	
50	Выгоничский район	15610000	с. Уручье				52.913444 33.964061	ООО "Брянский бройлер" БЦ-1-7	3250519281	2242,8	помещение	4992.589	ООО "Брянская мясная компания" ВСУЗ	3252005997	с. Уручье	4992,589	утилизация
51	Выгоничский район	15610000	п. Выгоничи	Свердлова	18		53.087616 34.049347	МПП ОАО "Содружество"	3208000277	900	помещение	33	ГУП "Унечский ветсанутильзавод"	3231001215	г. Унеча, Южная, 1	33	утилизация
52	Выгоничский район	15610000	Выгоничский район	39 км трассы М-13 стр.1			53.037587 33.949032	ООО "Брянский бройлер" (Бойня птицы)	3250519281	26090,4	помещение	1) 2579,587	1) ООО "Брянский бройлер" ЦТФ; 2) ООО "Брянская мясная компания" ВСУЗ	1) 3250519281; 2) 3252000000	1) Выгоничсикий район, 39 км трассы М-13; 2) с .Уручье	1) 2579,587	1) утилизация; 2) утилизация
53	Выгоничский район	15610000	Выгоничский район	39 км трассы М-13 стр.2			53.037587 33.949032	ООО "Брянская мясная компания" (Цех по убою и переработке КРС)	3252005997	138654	помещение	1) 93,948; 2) 3712,532	1) ООО "Брянский бройлер" ЦТФ; 2)ООО "Брянская мясная компания" ВСУЗ	1) 3250519281; 2) 3252000000	1) Выгоничсикий район, 39 км трассы М-13; 2) с .Уручье	1) 93.948; 2) 3712,532	1) утилизация; 2) утилизация
54	Выгоничский район	15610000	Выгоничский район	36 км трассы М-13			53.060961 33.971472	ООО "Брянская мясная компания" ОП Фидлот	3252005997	1450	площадка	202,787	ООО "Брянская мясная компания" ВСУЗ	3252005997	с. Уручье	202,787	утилизация
55	Дубровский район	15612000	д. Мареевка, д. Радичи, с. Алешня				53.764318 33.360142	ООО "БРЯНСКАЯ МЯСНАЯ КОМПАНИЯ"	3252005997			182,68	Ветсанутильзавод с. Уручье ООО "Брянская мясная компания"	3252005997	Брянская обл., Выгоничский район, с. Уручье	182,68	утилизация
56	Дубровский район	15612000	д. Мареевка, д. Радичи, с. Алешня				53.764318 33.360142	ООО "БРЯНСКАЯ МЯСНАЯ КОМПАНИЯ"	3252005997			5,349	ООО "Возрождение" ВСУЗ	4623005325	Курская обл., Пристенский район, пгт. Кировский	5,349	утилизация
57	Дубровский район	15612000	с. Рябчи	Центральная	43		53.563921 33.467275	ООО "БРЯНСКИЙ ЛЁН"	3243502174	50		6,62	ГУП "Унечский ВСУЗ"	3231001215	Брянская обл., Унечский район, г. Унеча, Южная ул., д. 1	6,62	утилизация
58	Дубровский район	15612000	п. Дубровка	324 Дивизии	41	в	53.687785 33.508454	ГБУ БО "Дубровская межрайветстанция"	3210000965	12		0,127	ГБУ БО "Дубровская зональная ветлаборатория"	3210003807	Брянская обл., Дубровский район, рп. Дубровка, Ленина ул., д. 2	0,127	уничтожение
59	Жуковский район	15622000	г. Жуковка	Карла Маркса	15	в	53.535968 33.732341	ГБУ БО "Жуковская РВС" ЛВСЭ	3212000738	35,6	помещение	0,007	ГБУ Брянской области "Дубровская ЗВЛ"	3210003807	Брянская область, Дубровский район, р.п. Дубровка, ул. Ленина, 2	0,007	уничтожение
60	Жуковский район	15622000	с. Овстуг	Тютчева	16		53.368572 33.876107	ООО "Овстуг-2"	3243000576	4000	помещение	0,28	ГУП "Унечский ВСУЗ"	3231001215	Брянская область, г. Унеча, ул. Южная, дом 1	0,28	утилизация
61	Жуковский район	15622000	с. Речица	Школьная	1	а	53.370468 33.924724	ООО "Снежка-Речица"	3243000745	4500	помещение	0,395	ГУП "Унечский ВСУЗ"	3231001215	Брянская область, г. Унеча, ул. Южная, дом 1	0,395	утилизация
62	Жуковский район	15622000	д. Гостиловка	Новая	2	а	53.487176 33.675648	ООО "Нива"структурное подразделение Летошники	3245511713	5500	помещение	2,7	крематорий ООО "Нива"	3245511713	Брянская область, Брянский район, с. Госома, ул. Дружбы, дом 1, стр. А	2,7	уничтожение
63	Жуковский район	15622000	д. Ходиловичи				53.622734 33.823116	ООО "Брянская мясная компания" ферма КРС Ходиловичи	3252005997		помещение	15,173	ООО "Возрождение" ВСУЗ	4623005325	Курская область, Пристенский район, пгт Кировский	15,173	утилизация
64	Жуковский район	15622000	д. Ходиловичи				53.622734 33.823116	ООО "Брянская мясная компания" ферма КРС Ходиловичи	3252005997		помещение	87,41	Ветсанутильзавод с.Уручье ООО "Брянская мясная компания"	3252005997	Брянская область, Выгоничский район, с. Уручье	87,41	утилизация
65	Жуковский район	15622000	д. Леденёво				53.415998 33.672513	ООО "Брянская мясная компания" ферма КРС Леденёво	3252005997		помещение	121.2	ООО "Возрождение" ВСУЗ	4623005325	Курская область, Пристенский район, пгт Кировский	121,2	утилизация
66	Жуковский район	15622000	д. Леденёво				53.415998 33.672513	ООО "Брянская мясная компания" ферма КРС Леденёво	3252005997		помещение	39,319	Ветсанутильзавод с. Уручье ООО "Брянская мясная компания"	3252005997	Брянская область, Выгоничский район, с. Уручье	39,319	утилизация
67	Жуковский район	15622000	д. Орловка				53.558123 33.793282	БЦ "Орловский" АО "Куриное Царство-Брянск"	3254511269		помещение	205,85	ГУП "Унечский ВСУЗ"	3231001215	Брянская область, г. Унеча, ул. Южная, дом 1	205,85	утилизация
68	Жуковский район	15622000	г. Жуковка	А.Морозовой	15	а	53.532875 33.755706	ООО "Степное"	3243501283	300	помещение	56,9	ГУП "Унечский ВСУЗ"	3243501283	Брянская область. г. Жуковка, ул. Ани Морозовой, 15а	56,9	уничтожение
69	Жуковский район	15622000	г. Жуковка	пер. Почтовый	2		53.533426 33.730266	ООО "РИТЕЙЛ"	3254004420	12,9	помещение	0,139	ГУП "Унечский ВСУЗ"	3231001215	Брянская область, г. Унеча, ул. Южная, дом 1	0,139	утилизация
70	Злынковский район	15623000	г. Злынка	Площадь Свободы	18	А	52.42583 31.736733	Злынковский ветучасток, ГБУ БО " Климовской МРВС" ЛВСЭ	3216001588	12,5	помещение	0,0642	р.п. Климово, ГБУ БО "Климовская МРВС"	3216001588	ул. Лесная 41, р.п. Климово	0,0642	уничтожение
71	Карачевский район	15624000	г. Карачев	Советская	54		53.126657 34.981457	ГБУ БО "Карачевская райветстанция" ЛВСЭ	3214005410	30	здание	0,382	ГБУ БО Карачевская РВС	3214002032	г. Карачев, ул. Первомайская	0,382	уничтожение
72	Карачевский район	15624000	с. Гощь	Новая	3	А	53.022499 34.650392	ОАО Железножорожник	3254001405	16000	помещение	18,853	ОАО Железножорожник	3254001405	242522, с. Гощь, ул. Новая 3а, Карачевскийр-н, Брянская обл.	18,853	уничтожение
73	Карачевский район	15624000	д. Байково				53.088719 34.910643	ООО БМПК	3207011981	5000	помещение	44,532	ООО БМПК	3207011981	д. Байково, Карачевский р-н., Брянская обл.	44,532	уничтожение
74	Карачевский район	15624000	д. Куприно				52.925487 34.853097	ООО БМК	3252005997	2000	помещение	56.248	ООО "Брянская мясная компания" ВСУЗ	3252005997	с. Уручье, Брянская обл., Выгонический р-он	56,248	утилизация

№ п/п	Адрес фактического местоположения организации (сельхозпредприятия, предприятия переработки, лаборатории)							Наименование организации (сельхозпредприятия, предприятия переработки, лаборатории)	ИНН	Информация об организации		Образовано отходов в 2018 году, тонн	Передано отходов (в 2018 году)				Цель передачи
	Городской округ/Муниципальный район	Код ОКТМО	Населенный пункт	Улица	Дом	Корпус/Строение	Географические координаты			Площадь помещения, м^2	Здание или помещение		Наименование организации	ИНН	Фактический адрес	Количество переданных отходов, тонн	
75	Карачевский район	15624000	д. Куприно				52.925487 34.853097	ООО БМК	3252005997	2000	помещение	3.683	ООО Возрождение ВСУЗ	3252005997	Курская обл., Пристенский р-он	3,683	утилизация
76	Карачевский район	15624000	д. Мариничи				53.081309 35.22491	ООО БМК	3252005997	2000	помещение	54,755	ООО "Брянская мясная компания" ВСУЗ	3252005997	с. Уручье, Выгонического района, Брянской области	54,755	утилизация
77	Карачевский район	15624000	д. Мариничи				53.081309 35.22491	ООО БМК	3252005997	2000	помещение	3,604	ООО Возрождение ВСУЗ	3252005997	Курская обл., Пристенский р-он	3,604	утилизация
78	Карачевский район	15624000	п. Дунаевский				53.04993 35.240199	ЗАО Победа-Агро	3202010399	10000	помещение	11,3	ЗАО Победа-Агро	3202010399	п. Дунаевский, Карачевский р-н., Брянская обл.	11,3	уничтожение
79	Карачевский район	15624000	с. Вельяминова				53.045172 35.085159	КФХ(ЮЛ) Агрохолдинг Кролково	3257037632	8000	помещение	34,053	ГУПОО Орловский ветсанутильзавод	3257037632	Орловская обл., г. Орел	34,053	утилизация
80	Карачевский район	15624000	с. Вельяминова				53.045172 35.085159	КФХ(ЮЛ) Агрохолдинг Кролково	3257037632	8000	помещение	34,437	КФХ(ЮЛ) Агрохолдинг Кролково	3257037632	Брянская обл., Карачевский р-он. с. Вельяминова	34,437	уничтожение
81	Карачевский район	15624000	г. Карачев	50 лет Октября	2	К	53.122242 34.956017	ИП Михайличенко Е.Г.	321400047912	350	помещение	2	ООО "Брянская мясная компания" ВСУЗ	321400047912	с.Уручье, Брянская обл., Выгонический р-он	2	утилизация
82	Карачевский район	15624000	г. Карачев	Тургевева	6		53.120372 34.980936	ООО "Ритейл"	3254513516	100	помещение	0,076	ООО "Брянская мясная компания" ВСУЗ	3254513516	с.Уручье, Брянская обл., Выгонический р-он	0,076	утилизация
83	Карачевский район	15624000	г. Карачев	Советская	54		53.126657 34.981457	ИП Хаяатрян А.А.	325404938681	10	помещение	0,11	ГУПОО Орловский ветсанутильзавод	325404938681	Орловская обл., г. Орел, Итальянская ул., д. 17	0,11	утилизация
84	Карачевский район	15624000	п. Березовка				53.154908 34.827504	ИП Бабков И.В.	321400701910	500	помещение	1,5	ГУПОО Орловский ветсанутильзавод	321400701910	Орловская обл., г. Орел, Итальянская ул., д. 18	1,5	утилизация
85	Карачевский район	15624000	д. Красная поляна				53.152591 34.91005	КФХ Ивченко И.И.	325509331622	200	помещение	0,039	ГУПОО Орловский ветсанутильзавод	325509331622	Орловская обл., г. Орел, Итальянская ул., д. 19	0,039	утилизация
86	Карачевский район	15624000	с. Бошино				53.023344 34.981834	КФХ Дубинин А.В.	325402237592	2000	помещение	4,4	ГУПОО Орловский ветсанутильзавод	325402237592	Орловская обл., г. Орел, Итальянская ул., д. 20	4,4	утилизация
87	Карачевский район	15624000	д. Красная поляна				53.152591 34.91005	ИП Оськина Л.В.	323302981941	130	помещение	0,005	ООО "Брянская мясная компания" ВСУЗ	323302981941	с. Уручье, Брянская обл., Выгонический р-он	0,005	утилизация
88	Клетнянский район	15626000	п. Клетня	Чапаева	1	в	53.382335 33.212234	ГБУ БО "Дубровская межрайветстанция" "филиал Клетнянский" ЛВСЭ	3215000447	25	помещение	0.043	ГБУ БО "Дубровская ЗВЛ"	3210003807	Дубровский район, п. Дубровка, ул. Ленина, д. 2	0,043	уничтожение
89	Клетнянский район	15626000	с. Акуличи				53.190089 33.219609	ООО "Брянская мясная компания" ферма КРС Акуличи	3252005997			52,54	Ветсанутильзавод с. Уручье ООО "Брянская мясная компания"	3252005997	Выгоничский район, с. Уручье	52,54	утилизация
90	Климовский район	15628000	р.п. Климово	Калинина	6	А	52.37916 32.198171	ГБУ БО "Климовская межрайветстанция" ЛВСЭ	3216001588	50	помещение	1.227801	ГБУ БО "Климовская межрайветстанция"	3216001588	рп Климово, Климовский район, Брянская область, ул. Лесная, 41	1,227801	уничтожение
91	Климовский район	15628000	с. Новый Ропск				52.298582 32.312284	ООО СП "Климовский картофель"	3241006276	3000	здание	0.385	ГУП "Унечский Ветсанутильзавод"	3231001215	г. Унеча, Брянская область, ул. Южная, 1	0,385	утилизация
92	Климовский район	15628000	с. Сытая Буда	Школьная	11		52.480009 32.25675	ООО "Климовская картофельная компания"	3241009090	8000	здание	0,6	ГУП "Унечский Ветсанутильзавод"	3231001215	г Унеча, Брянская область, ул. Южная, 2	0,6	утилизация
93	Климовский район	15628000	с. Брахлов	Молодежная	12		52.361845 32.460695	Крестьяско фермерское хозяйство "Руденок А.Н."	321602529475	2000	здание	0,85	ГУП "Унечский Ветсанутильзавод"	3231001215	г Унеча, Брянская область, ул. Южная, 3	0,85	утилизация
94	Климовский район	15628000	фермы: Любсчане; Крапивна; Куршановичи; Хоромное				52.333574 32.353481	ООО "Брянская Мясная Компания"	3252005997			136,37451	Ветсанутильзавод ООО "Брянская мясная компания"	3252005997	Выгоничский район, Брянская область, с. Уручье	136,37451	утилизация
95	Клинцовский район	15630000	с. Ольховка	Молодежная	8		52.742846 32.130896	СПК «Ольховский»	3217000072	2000	здание	0,395	ГУП "Унечский ветсанутильзавод"	3231001215	Брянская область, г. Унеча, ул. Южная, д. 1	0,395	утилизация
96	Клинцовский район	15630000	с. Великая Топаль	Пушкина	1		52.53835 32.360146	СПК «Родина»	320303204413	9000	здание	4,58	ГУП "Унечский ветсанутильзавод"	3231001215	Брянская область, г. Унеча, ул. Южная, д. 1	4,58	утилизация
97	Клинцовский район	15630000	с. Мизиричи	Центральная	4		52.810934 32.306598	ГБС У Социального Обслуживания населения Брянской области «Клинцовский психоневрологический интернат»	3217000805	43	помещение	1,06	ГБС У Социального Обслуживания населения Брянской области "«Клинцовский психоневрологический интернат»	3217000805	Брянская область, Клинцовский район, п Мичиричи, ул. Центральная, 4	1,06	уничтожение
98	городской округ город Клинцы	15715000	г. Клинцы	Кюстендильская	4		52.751339 32.239125	ГБУ БО "Клинцовская РВС" ЛВСЭ	324101001	43,3	помещение	0,35	ГУП "Унечский ветсанутильзавод"	3231001215	Брянская область, г. Унеча, ул. Южная, д. 1	0,35	утилизация
99	городской округ город Клинцы	15715000	г. Клинцы	Свердлова	140		52.766174 32.239287	ГБУ БО "Клинцовская РВС" ЛВСЭ	324101001	24,4	помещение	0,089	ГУП "Унечский ветсанутильзавод"	3231001215	Брянская область, г Унеча, ул. Южная, д. 1	0,089	утилизация
100	городской округ город Клинцы	15715000	г. Клинцы	Октябрьская	5		52.74597 32.237859	ГБУ БО "Клинцовская РВС" ЛВСЭ	324101001	40	помещение	0,191	ГУП "Унечский ветсанутильзавод"	3231001215	Брянская область, г. Унеча, ул. Южная, д. 1	0,191	утилизация
101	городской округ город Клинцы	15715000	г. Клинцы	Октябрьская	134	а	52.769971 32.221294	ГБУ БО "Клинцовская РВС"	3217002224	61,4	помещение	0.048	ГУП "Унечский ветсанутильзавод"	3231001215	Брянская область, г. Унеча, ул. Южная, д. 1	0,048	утилизация

№ п/п	Адрес фактического местоположения организации (сельхозпредприятия, предприятия переработки, лаборатории)							Наименование организации (сельхозпредприятия, предприятия переработки, лаборатории)	ИНН	Информация об организации		Образовано отходов в 2018 году, тонн	Передано отходов (в 2018 году)				Цель передачи
	Городской округ/Муниципальный район	Код ОКТМО	Населенный пункт	Улица	Дом	Корпус/Строение	Географические координаты			Площадь помещения, м^2	Здание или помещение		Наименование организации	ИНН	Фактический адрес	Количество переданных отходов, тонн	
102	Комаричский район	15632000	д. Апажа	Центральная	9	-	52.373525 34.64537	ООО "КОМАРИЧИАГРО"	3245006975	-	-	1,45	ГУП "Унечский ВСУЗ"	3231001215	Брянская обл., Унечский район, г. Унеча, Южная ул., д. 1	1,45	утилизация
103	Комаричский район	15632000	р.п. Комаричи	Советская	61	-	52.414999 34.787816	ГБУ БО "Комаричская РВС" лаборатория ВСЭ	321800002183			0,609	Комаричский скотомогильник	-	Брянская обл., Комаричский район, Лопандинское сельское поселение. 2000 м. от д. Захарово	0,609	уничтожение
104	Красногорский район	15634000	п.г.т. Красная Гора	Советская	50		53.000003 31.585816	ГБУ БО "Красногорская РВС" лаборатория всэ	3219001716	32	здание	0,127	ГБУ БО "Красногорская РВС"	3219000938	243160, Брянская область, Красногорский район, п.г.т. Красная Гора, ул. Клинцовская, 20	0,127	уничтожение
105	Красногорский район	15634000	с. Перелазы	Советская	37		53.03744 31.469206	СПК Прлогресс	3241005900	2456	помещение	0,85	ГУП "Унечский ветсанутильзавод"	3231000772	243300, БРЯНСКАЯ область, г. УНЕЧА. ул. ЮЖНАЯ, д. 1	0,85	утилизация
106	Мглинский район	15636000	г. Мглин	1 пер. Первомайский	5а		53.058552 32.84962	ГБУ БО "Мглинская РВС" ЛВСЭ	3220000330		помещение	0,11	ГУП "УНЕЧСКИЙ ВСУЗ"	3231001215	Брянская обл., Унечский район, г. Унеча, Южная ул., д. 1	0,11	утилизация
107	Мглинский район	15636000	с. Луговец	Пензенская	18		53.137792 32.657201	КФХ "Литвинова Е.И"	323100046189			0,12	ГУП "УНЕЧСКИЙ ВСУЗ"	3231001215	Брянская обл., Унечский район, г. Унеча, Южная ул., д. 1	0,12	утилизация
108	Мглинский район	15636000	с, Луговец	Центральная	9		53.137619 32.66808	ИП г КФХ Нетбай К.П.	325302365801			0,03	ГУП "УНЕЧСКИЙ ВСУЗ"	3231001215	Брянская обл., Унечский район, г. Унеча, Южная ул., д. 1	0,03	утилизация
109	Мглинский район	15636000	с. Луговец	Центральная	9		53.137619 32.66808	ООО СП Николаевское	325302365801			0,15	ГУП "УНЕЧСКИЙ ВСУЗ"	3231001215	Брянская обл., Унечский район, г. Унеча, Южная ул., д. 1	0,15	утилизация
110	Мглинский район	15636000	с. Соколовка	Партизан	16		52.990182 32.846458	КФХ "Кравцова Т.Н."	3253005622			0.285	ГУП "УНЕЧСКИЙ ВСУЗ"	3231001215	Брянская обл., Унечский район, г. Унеча, Южная ул., д. 1	0,015	утилизация
111	Мглинский район	15636000	с. Ветлевка	Молодёжная	1		53.055197 32.933235	ООО "ВЕТЛЕВСКОЕ"	3253006873			0.025	ГУП "УНЕЧСКИЙ ВСУЗ"	3231001215	Брянская обл., Унечский район, г. Унеча, Южная ул., д. 1	0,015	утилизация
112	Мглинский район	15636000	с. Ветлевка				53.05996 32.934951	ООО "БМК" ф. Ветлевка	3252005997			46,314	ООО "Брянская мясная компания" ВСУЗ	3252005997	Выгоничский район. с. Уручье	46,314	утилизация
113	Мглинский район	15636000	с. Ветлевка				53.05996 32.934951	ООО "БМК" ф. Ветлевка	3252005997			1,258	ООО "ВОЗРОЖДЕНИЕ"	4623005325	Курская обл., Пристенский район, с. Нагольное, Центральная ул., д. 1	1,258	утилизация
114	Мглинский район	15636000	с. Старая Романовка				52.972713 32.969195	ООО "БМК" ф. Старая Романовка	3252005997			53,07	ООО "Брянская мясная компания" ВСУЗ	3252005997	Выгоничский район. с. Уручье	53,07	утилизация
115	Мглинский район	15636000	с. Старая Романовка				52.972713 32.969195	ООО "БМК" ф. Старая Романовка	3252005997			0,896	ООО "ВОЗРОЖДЕНИЕ"	4623005325	Курская обл., Пристенский район, с. Нагольное, Центральная ул., д. 1	0,896	утилизация
116	Мглинский район	15636000	д. Красные Косары				53.15704 32.745748	ООО "БМК" ф. Красные Косары	3252005997			38,284	ООО "Брянская мясная компания" ВСУЗ	3252005997	Выгоничский район. с. Уручье	38,284	утилизация
117	Мглинский район	15636000	д. Красные Косары				53.15704 32.745748	ООО "БМК" ф. Красные Косары	3252005997			1,364	ООО "ВОЗРОЖДЕНИЕ"	4623005325	Курская обл., Пристенский район, с. Нагольное, Центральная ул., д. 1	1,364	утилизация
118	Мглинский район	15636000	с. Вормино				53.160059 32.998184	ООО "БМК" ф. Вормино	3252005997			59,178	Ветсанутильзавод с. Уручье ООО "Брянская мясная компания"	3252005997	Выгоничский район. с. Уручье	59,178	утилизация
119	Мглинский район	15636000	с. Вормино				53.160059 32.998184	ООО "БМК" ф. Вормино	3252005997			1,2	ООО "ВОЗРОЖДЕНИЕ"	4623005325	Курская обл., Пристенский район, с. Нагольное, Центральная ул., д. 1	1,2	утилизация
120	Мглинский район	15636000	г. Мглин	Октябрьская	28		53.058098 32.843979	ООО "Мглинская мясная компания"	3250524820		здание	56,234	ГУП "УНЕЧСКИЙ ВСУЗ"	3231001215	Брянская обл., Унечский район, г. Унеча, Южная ул., д. 1	56,234	утилизация
121	Навлинский район	15638000	п. Навля	Советская	5		52.823599 34.495028	ГБУ БО Навлинская РВС, ЛВСЭ Навлинского рынка	3221002650	204,7	здание	0,305	ГБУ БО Брсаовская ЗВЛ	3206003314	П. Локоть, ул. Парковая, 53 В	0,305	уничтожение
122	Навлинский район	15638000	с. Прилепы				53.016177 34.577072	ООО СП Бор	3245516616	1600	здание	0,45	ГУП Унечский ветсанутильзавод	3231001215	г. Унеча, ул. Южная, 1	0,45	утилизация
123	Навлинский район	15638000	д. Щегловка				52.794618 34.690439	ООО ЮниЛюкс	3250515760	395,1	здание	0,981	ООО ЮниЛюкс	3250515760	Навлинский район. д. Щегловка	0,981	уничтожение
124	Новозыбковский городской округ	15720000	с. Катичи				52.67055 31.758544	СПК «колхоз им. Ленина»	3222002420	7000	здание	0,4	СПК «колхоз им. Ленина» скотомогильник	3222002420	село Катичи	0,4	уничтожение

№ п/п	Адрес фактического местоположения организации (сельхозпредприятия, предприятия переработки, лаборатории)							Наименование организации (сельхозпредприятия, предприятия переработки, лаборатории)	ИНН	Информация об организации		Образовано отходов в 2018 году, тонн	Передано отходов (в 2018 году)				Цель передачи
	Городской округ/Муниципальный район	Код ОКТМО	Населенный пункт	Улица	Дом	Корпус/Строение	Географические координаты			Площадь помещения, м^2	Здание или помещение		Наименование организации	ИНН	Фактический адрес	Количество переданных отходов, тонн	
125	Новозыбковский городской округ	15720000	с. Деменка				52.487051 31.859066	Новозыбковская СХОС-филиал ФНЦ "ВИК им. В.Р. Вильямса"	5025003468	2000	здание	0,4	ГУП "Унечский Ветсанутильзавод"	3231001215	Брянская область, Унечский район, город Унеча, Южная улица, 1	0,4	утилизация
126	Новозыбковский городской округ	15720000	г. Новозыбков	Красная	144		52.549572 31.896714	ИП Дяченко И.А.	324108103225	400	здание	0,04	ГУП "Унечский Ветсанутильзавод"	3231001215	Брянская область, Унечский район, город Унеча, Южная улица, 1	0,04	утилизация
127	Новозыбковский городской округ	15720000	г. Новозыбков	Коммунистическая	39		52.532182 31.928506	ГБУ БО "Новозыбковская райветстанция" ЛВСЭ	3222000864	76	помещение	0,3	ГБУ Брянской области "Новозыбковская ЗВЛ" трупосжигательная печь	3222002269	Брянская область, г. Новозыбков, пер. Бульварный, 22	0,3	уничтожение
128	Погарский район	15642000	с. Березовка				52.682131 33.32588	ООО "Брянская мясная компания" ферма "Березовка"	3252005997			64	ООО «Брянская мясная компания» ВСУЗ	3252005997	РФ, Брянская обл., Выгоничский район, с. Уручье	64	утилизация
129	Погарский район	15642000	с. Савостьяны				52.709774 33.1961	ООО "Брянская мясная компания" ферма "Савостьяны"	3252005997			25	ООО «Брянская мясная компания» ВСУЗ	3252005997	РФ, Брянская обл., Выгоничский район, с. Уручье	25	утилизация
130	Погарский район	15642000	п.г.т. Погар	Фрунзе	10		52.562252 33.257419	ГБУ БО "Погарская райветстанция" ЛВСЭ	3223002470			0,082	ГБУ БО "Погарская РВС"	3223002470	РФ, Брянская обл., Погарский район, п.г.т. Погар, ул. Ленина, 66	0,082	уничтожение
131	Поческий район	15644000	п. Речица, п. Роща, с. Первомайское, г. Почеп				52.899068 33.604412	АО "Куриное Царство - Брянск" БЦ Речица 1, БЦ Речица 2, БЦ Роща, БЦ Первомайский, инкубаторий	3254511269		помещение	2946,176	ГУП "Унечский ветсанутильзавод"	3231001215	243400, Брянская обл., г. Унеча, ул. Южная, 1	2946,176	утилизация
132	Поческий район	15644000	с. Валуец, с. Супрягино, д. Щекотово, п. Житня, с. Первомайский				52.740033 33.380902	ООО "Брянская мясная компания" ф. Валуец, ф. Супрягино, ф. Щекотово, ф. Житня, ф. Первомайское	3252005997		помещение	2,113	ГУП "Унечский ветсанутильзавод"	3231001215	243400, Брянская обл., г. Унеча, ул. Южная, 1	2,113	утилизация
133	Поческий район	15644000	с. Валуец, с. Супрягино, д. Щекотово, п. Житня, с. Первомайский				53.044381 33.251275	ООО "Брянская мясная компания" ф. Валуец, ф. Супрягино, ф. Щекотово, ф. Житня, ф. Первомайское	3252005997		помещение	287,306	ООО "Брянская мясная компания" ВСУЗ	3252005997	Брянская обл., Выгоничский район, с. Уручье	287,306	утилизация
134	Поческий район	15644000	с. Валуец, с. Супрягино, д. Щекотово, п. Житня, с. Первомайский				52.793093 33.235599	ООО "Брянская мясная компания" ф. Валуец, ф. Супрягино, ф. Щекотово, ф. Житня, ф. Первомайское	3252005997		помещение	13,337	ООО "Возрождение" ветсанутильзавод	462300207	Курская обл., Пристенский район, пгт Кировский	13,337	утилизация
135	Поческий район	15644000	г. Почеп	Пионерская	1Б		52.93078 33.455776	ГБУ БО "Почепская райвстстанция" ЛВСЭ	3224001366	72	здание	0,404	ГБУ БО "Почепская зональная ветеринарная лаборатория"	3224005410	Брянская обл., г. Почеп, переулок 2-й Мглинский, 12	0,404	уничтожение
136	Поческий район	15644000	п. Московский	Почепская	10А		52.844424 33.196163	ОАО "Агрогородок Московский"	3252004062		помещение	0,42	ОАО "Агрогородок Московский" биотермическая яма	3252004062	Брянская обл., п. Московский	0,42	утилизация
137	Поческий район	15644000	с. Тубольцы	Лесная	8		52.8696 33.260267	СПК "Почепский"	3224000972		помещение	1,03	биотермическая яма СПК "Почепский"	3224000972	Брянская обл., д. Малое Староселье	1,03	утилизация
138	Поческий район	15644000	п. Первомайский	Молодежная	4		52.892924 33.219969	ФГУП "Первомайское"	3224001052		помещение	2,649	ГУП "Унечский ветсанутильзавод"	3231001215	243400, Брянская обл., г. Унеча, ул. Южная, 1	2,649	утилизация
139	Поческий район	15644000	п. Озаренный	Садовая	44		52.950105 33.72934	СПК "Красный Рог"	3224000965		помещение	2,9	СПК "Красный Рог" биотермическая яма	3224000965	Брянская обл., п. Озаренный	2,9	утилизация
140	Поческий район	15644000	п. Октябрьский	Октябрьская	14		52.74362 33.287809	ООО СХП "Октябрьское"	3252000445		помещение	0,374	ООО СХП "Октябрьское" биотермическая яма	3252000445	Брянская обл, п. Октябрьский	0,374	утилизация
141	Рогнединский район	15646000	д. Ратовское, д. Тюнино, с. Селиловичи				53.837125 33.64568	ООО "Брянская мясная компания"	3252005997			159,32	ООО "Брянская мясная компания" ВСУЗ	3252005997	Брянская обл., Выгоничский район, с. Уручье	159,32	утилизация
142	Рогнединский район	15646000	д. Ратовское, д. Тюнино, с. Селиловичи				53.837125 33.64568	ООО "Брянская мясная компания"	3252005997			7,342	ООО "Возрождение" ВСУЗ	4623005325	Курская обл., Пристенский район, пгт. Кировский	7,342	утилизация
143	Севский район	15648000	с. Бересток	х	х		52.185767 34.316776	ООО "Нива" СП Севск	3245511713			0,459	Чемлыжская сельская администрация Скотомогильник	3249001431	с. Княгинино, Севский район, Брянская область	0,459	утилизация
144	Севский район	15648000	г. Севск	3 Интернационала	21		52.157122 34.498128	МО МВД РФ "Севский"	3226001724			1,83	ГУП "Унечский ветсанутильзавод"	3231001215	Брянская область, г. Унеча, Южная улица, д. 1	1,83	утилизация
145	Севский район	15648000	д. Кривцова	Провинциальная	6		52.174391 34.569903	УП ИП Давтян К.М.	322601275237			3,376	УП ИП Давтян К.М.	322601275237	печь для утилизации биоотходов	3,376	уничтожение

№ п/п	Адрес фактического местоположения организации (сельхозпредприятия, предприятия переработки, лаборатории)							Наименование организации (сельхозпредприятия, предприятия переработки, лаборатории)	ИНН	Информация об организации		Образовано отходов в 2018 году, тонн	Передано отходов (в 2018 году)				Цель передачи
	Городской округ/Муниципальный район	Код ОКТМО	Населенный пункт	Улица	Дом	Корпус/Строение	Географические координаты			Площадь помещения, м^2	Здание или помещение		Наименование организации	ИНН	Фактический адрес	Количество переданных отходов, тонн	
146	Севский район	15648000	г. Севск	Ленина	101		52.141019 34.495109	ГБУ Брянской области "Севская межрайветстанция" ЛВСЭ	3226001481			0,0841	Чемлыжская сельская администрация Скотомогильник	3249001431	Скотомогильник с. Княгинино	0,0841	утилизация
147	Стародубский район	15650000	п. Красный	Садовая	6		52.534 32.754471	ТнВ "Авангард"	3227002910		ферма	0,6	ГУП Унечский ВСУЗ	3231001215	Брянская обл., г. Унеча, ул. Южная, д. 1	0,6	утилизация
148	Стародубский район	15650000	с. Картушин	Советская	80		52.490522 32.794473	СПК "Красный Маяк"	322703101720		ферма	0,5	Яма Беккари	безхозяйная	Брянская обл., Стародубский р-н, с. Картушин	0,5	утилизация
149	Стародубский район	15650000	с. Шкрябино	Ленина	26		52.592395 32.664855	к-з "Память Ленина"	3227002093		ферма	1	ГУП Унечский ВСУЗ	3231001215	Брянская обл., г. Унеча, ул. Южная, д. 1	1	утилизация
150	Стародубский район	15650000	с. Нижнее	Центральная	13		52.534104 32.523774	ООО "Русское молоко"	3227004178		ферма	2	Трупосжигательная печь	3227004178	Брянская обл., Стародубский р-н, с. Нижнее	2	уничтожение
151	Стародубский район	15650000	с. Меленск	Северная	1/а		52.638073 32.925384	ООО "Меленский картофель"	3253500850		ферма	1,7	Яма Беккари	безхозяйная	Брянская обл., Стародубский р-н, с. Пятовск	1,7	утилизация
152	Стародубский район	15650000	с. Зап.Халеевичи	Первомайская	62		52.66315 32.523882	к-з им.Правды	3227000441		ферма	0,7	Яма Беккари	безхозяйная	Брянская обл., Стародубский р-н, с. Зап.Халеевичи	0,7	утилизация
153	Стародубский район	15650000	с. Крюково	Нешкова	38		52.578262 32.605889	ООО "Волна"	3227000145		ферма	2.2	Яма Беккари	безхозяйная	Брянская обл., Стародубский р-н, с. Прокоповка	2,2	утилизация
154	Стародубский район	15650000	с. Меленск	Школьная	1		52.63527 32.928825	ИН ГКФХ Богомаз О.А.	322700079554		ферма	1	Яма Беккари	безхозяйная	Брянская обл., Стародубский р-н, с. Селище	1	утилизация
155	Стародубский район	15650000	д. Покослово				52.693682 32.732345	ООО "Аском"	3253501772		ферма	0,3	ГУП Унечский ВСУЗ	3231001215	Брянская обл., г. Унеча, ул. Южная, д. 1	0,3	утилизация
156	Стародубский район	15650000	с. Десятуха				52.58554 32.836882	ООО "Красный Октябрь"	3227005489		ферма	0,5	Яма Беккари	безхозяйная	Брянская обл., Стародубский р-н, с. Десятуха	0,5	утилизация
157	Стародубский район	15650000	с. Воронок, с. Азаровка				52.294396 32.868323	ООО "Брянская мясная компания"	3252005997		ферма	90,3	ВСУЗ с. Уручье ООО "Брянская мясная компания"	3252005997	Брянская обл., Выгоничский р-н, с. Уручье	90,3	утилизация
158	Стародубский район	15650000	с. Воронок, с. Азаровка				52.294396 32.868323	ООО "Брянская мясная компания"	3252005997		ферма	2,1	ООО "Возрождение" ВСУЗ	4623005325	Курская обл., Пристенский р-н, с. Нагольное, ул. Центральная, 1	2,1	утилизация
159	городской округ город Стародуб	15750000	г. Стародуб	Первомайская	10		52.582809 32.759843	ГБУ БО "Стародубская райветстанция" ЛВСЭ	3227000040	40	помещение	0,5	ГУП Унечский ВСУЗ	3231001215	Брянская обл., г. Унеча, ул. Южная, д. 1	0,5	утилизация
160	городской округ город Стародуб	15750000	г. Стародуб	Свердлова	99/а		52.600146 32.754165	ООО "Стародубская производственно- торговая компания" убойный пункт	3253000695	150	здание	0,3	ГУП Унечский ВСУЗ	3231001215	Брянская обл., г. Унеча, ул. Южная, д. 1	0,3	утилизация
161	Суземский район	15652000	с. Полевые Новоселки	Молодежная	б/н		52.188284 34.18829	ООО "Новоселковское ЗПМПП"	3252501829			34,5	ГУП "Унечский ветсанутильзавод"	3231001215	Брянская область, г. Унеча, ул. Южная, 1	34,5	утилизация
162	Суземский район	15652000	п. Суземка	Первомайская	10		52.315305 34.079656	МО МВД России Трубчевский ОП "Суземское"	3230005062			1,03	ГУП "Унечский ветсанутильзавод"	3231001215	Брянская область, г. Унеча, ул. Южная, 1	1,03	утилизация
163	Суземский район	15652000	п. Суземка	п/ул. Лесной	2		52.327867 34.090149	Пограничное управление ФСБ РФ по Брянской области отд. в пгт.Суземка	3250064517			0,39	ГУП "Унечский ветсанутильзавод"	3231001215	Брянская область, г. Унеча, ул. Южная, 1	0,39	утилизация
164	Суземский район	15652000	п. Суземка	Вокзальная	43		52.317315 34.074886	ЛВСЭ ГБУ Брянской области "Севская межрайветстанция"	3226001481			0,12	Скотомогильник Суземский МУП ЖКХ	3252005299	Скотомогильник Авангрд	0,12	утилизация
165	Суземский район	15652000	п. Суземка	Приозерная	16		52.329694 34.068805	ГБСУСОН "Суземский неврологический интернат"	3228000934			0,168	Скотомогильник Суземский МУП ЖКХ	3252005299	Скотомогильник Авангрд	0,168	утилизация
166	Суражский район	15654000	г. Сураж	Ленина	183		53.018924 32.422768	ИП Цыганок Т. Е. убойный цех, цех переработки	322900006698	1000	здание	3,77	ГУП "Унечский ветсанутильзавод"	3231001215	Брянская область, г. Унеча, ул. Южная, д. 1	3,77	утилизация
167	Суражский район	15654000	г. Сураж	Пионерская	25	б	53.020077 32.385578	ЛВСЭ ГБУ БО "Суражская РВС"	3229002109	55	помещение	0,172	ГБУ БО "Суражская РВС"	3229002109	Брянская область, г. Сураж, ул. Ленина, 84	0,172	уничтожение
168	Суражский район	15654000	д. Высокоселище				53.130904 32.540312	ООО "Брянская мясная компания" ф. Высокоселище	3252005997	100	здание	14,247	ООО "Брянская мясная компания" ВСУЗ	3252005997	Брянская обл., Выгоничский район, с. Уручье	14,247	утилизация
169	Суражский район	15654000	с. Ляличи				53.010229 32.539845	ООО "Брянская мясная компания" ф. Ляличи	3252005997	100	здание	60,581	ООО "Брянская мясная компания" ВСУЗ	3252005997	Брянская обл., Выгоничский район, с. Уручье	60,581	утилизация

№ п/п	Адрес фактического местоположения организации (сельхозпредприятия, предприятия переработки, лаборатории)							Наименование организации (сельхозпредприятия, предприятия переработки, лаборатории)	ИНН	Информация об организации		Образовано отходов в 2018 году, тонн	Передано отходов (в 2018 году)				Цель передачи
	Городской округ/Муниципальный район	Код ОКТМО	Населенный пункт	Улица	Дом	Корпус/Строение	Географические координаты			Площадь помещения, м^2	Здание или помещение		Наименование организации	ИНН	Фактический адрес	Количество переданных отходов, тонн	
170	Суражский район	15654000	д. Большая Ловча				53.096014 32.398181	ООО "Брянская мясная компания" ф. Большая Ловча	3252005997	100	здание	30,493	ООО "Брянская мясная компания" ВСУЗ	3252005997	Брянская обл., Выгоничский район, с. Уручье	30,493	утилизация
171	Суражский район	15654000	д. Высокоселище				53.130904 32.540312	ООО "Брянская мясная компания" ф. Высокоселище	3252005997	100	здание	1,407	ООО "Возражение" ВСУЗ	4623005325	Курская область, Пристенский район, ПГТ Кировский	1,407	утилизация
172	Суражский район	15654000	с. Ляличи				53.010229 32.539845	ООО "Брянская мясная компания" ф. Ляличи	3252005997	100	здание	60,581	ООО "Возражение" ВСУЗ	4623005325	Курская область, Пристенский район, ПГТ Кировский	60,581	утилизация
173	Суражский район	15654000	д. Большая Ловча				53.096014 32.398181	ООО "Брянская мясная компания" ф. Большая Ловча	3252005997	100	здание	30,493	ООО "Возражение" ВСУЗ	4623005325	Курская область, Пристенский район, ПГТ Кировский	30,493	утилизация
174	Трубчевский район	15656000	г. Трубчевск	Ленина	95		52.580232 33.77175	ГБУ Брянской области "Трубчевская районная ветеринарная станция по борьбе с болезнями животных" ЛВСЭ	3230001188	100	помещение	0,1964	ИЛ ГБУ Брянской области "Почепская зональная ветеринарная лаборатория" (вирусологический отдел)	323400323482	г. Трубчевск, ул. Урицкого, 20	0,1964	уничтожение
175	Трубчевский район	15656000	г. Трубчевск	Брянская	118		52.585474 33.77652	Общество с ограниченной ответственностью "Деснянский пищекомбинат"	3230006813	1000	здание	70.6405	ГУП "Унечский ветсанутильзавод"	3231001215	Унечский район, г. Унеча, ул. Южная, д. 1	70,6405	утилизация
176	Трубчевский район	15656000	д. Голубча				52.755874 33.99013	ООО "Брянская мясная компания"	3252005997		ферма	9,612	Ветсанутильзавод с.Уручье ООО "Брянская мясная компания"	3252005997	Выгоничский район, с. Уручье	9,612	утилизация
177	Трубчевский район	15656000	д. Глыбочка				52.512642 33.494126	ООО "Брянская мясная компания"	3252005997		ферма	147,224	Ветсанутильзавод с.Уручье ООО "Брянская мясная компания"	3252005997	Выгоничский район, с. Уручье	147,224	утилизация
178	Трубчевский район	15656000	д. Котляково				52.69193 33.78085	ООО "Брянская мясная компания"	3252005997		ферма	48,831	Ветсанутильзавод с.Уручье ООО "Брянская мясная компания"	3252005997	Выгоничский район, с. Уручье	48,831	утилизация
179	Трубчевский район	15656000	с. Плюсково				52.764828 33.818642	ООО "Брянская мясная компания"	3252005997		ферма	90,997	Ветсанутильзавод с.Уручье ООО "Брянская мясная компания"	3252005997	Выгоничский район, с. Уручье	90,997	утилизация
180	Трубчевский район	15656000	д. Ужа				52.605452 33.562883	ООО "Брянская мясная компания"	3252005997		ферма	35,112	Ветсанутильзавод с.Уручье ООО "Брянская мясная компания"	3252005997	Выгоничский район, с. Уручье	35,112	утилизация
181	Трубчевский район	15656000	д. Ужа				52.605452 33.562883	ООО "Брянская мясная компания"	3252005997		ферма	3,103	ООО "Возрождение"	4623005325	Курская область, Пристенский район, пгт Кировский	3,103	утилизация
182	Трубчевский район	15656000	д. Комягино				52.682251 33.870942	ООО "Брянская мясная компания"	3252005997		ферма	30,92756	Ветсанутильзавод с. Уручье ООО "Брянская мясная компания"	3252005997	Выгоничский район, с. Уручье	30,92756	утилизация
183	Трубчевский район	15656000	д. Комягино				52.682251 33.870942	ООО "Брянская мясная компания"	3252005997		ферма	3,245	ООО "Возрождение"	4623005325	Курская область, Пристенский район, пгт Кировский	3,245	утилизация
184	Трубчевский район	15656000	д. Комягино				52.682251 33.870942	ООО "Брянская мясная компания"	3252005997		ферма	0,88	ГУП "Унечский ветсанутильзавод"	3231001215	Унечский район, г. Унеча, ул. Южная, д. 1	0,88	утилизация
185	Трубчевский район	15656000	п. Теменский				52.774177 33.918975	ООО "Брянский бройлер"	3250519281		площадка РМ-1	2,9401	Ветсанутильзавод с. Уручье ООО "Брянская мясная компания"	3252005997	Выгоничский район, с. Уручье	2,9401	утилизация
186	Трубчевский район	15656000	п. Теменский				52.774177 33.918975	ООО "Брянский бройлер"	3250519281		площадка РМ-2	1,7532	Ветсанутильзавод с. Уручье ООО "Брянская мясная компания"	3252005997	Выгоничский район, с. Уручье	1,7532	утилизация
187	Трубчевский район	15656000	п. Теменский				52.774177 33.918975	ООО "Брянский бройлер"	3250519281		площадка РМ-3	2,3584	Ветсанутильзавод с. Уручье ООО "Брянская мясная компания"	3252005997	Выгоничский район, с. Уручье	2,3584	утилизация
188	Трубчевский район	15656000	п. Теменский				52.774177 33.918975	ООО "Брянский бройлер"	3250519281		площадка РМ-4	2,1682	Ветсанутильзавод с. Уручье ООО "Брянская мясная компания"	3252005997	Выгоничский район, с. Уручье	2,1682	утилизация
189	Трубчевский район	15656000	с. Фомчино				52.697562 33.933887	ООО "Брянский бройлер"	3250519281		площадка РС-1	37,08011	Ветсанутильзавод с. Уручье ООО "Брянская мясная компания"	3252005997	Выгоничский район, с. Уручье	37,08011	утилизация

№ п/п	Адрес фактического местоположения организации (сельхозпредприятия, предприятия переработки, лаборатории)							Наименование организации (сельхозпредприятия, предприятия переработки, лаборатории)	ИНН	Информация об организации		Образовано отходов в 2018 году, тонн	Передано отходов (в 2018 году)				Цель передачи
	Городской округ/Муниципальный район	Код ОКТМО	Населенный пункт	Улица	Дом	Корпус/Строение	Географические координаты			Площадь помещения, м^2	Здание или помещение		Наименование организации	ИНН	Фактический адрес	Количество переданных отходов, тонн	
190	Трубчевский район	15656000	с. Фомчино				52.697562 33.933887	ООО "Брянский бройлер"	3250519281		площадка РС-2	30,80447	Ветсанутильзавод с. Уручье ООО "Брянская мясная компания"	3252005997	Выгоничский район, с. Уручье	30,80447	утилизация
191	Трубчевский район	15656000	с. Фомчино				52.697562 33.933887	ООО "Брянский бройлер"	3250519281		площадка РС-3	31,29761	Ветсанутильзавод с. Уручье ООО "Брянская мясная компания"	3252005997	Выгоничский район, с. Уручье	31,29761	утилизация
192	Трубчевский район	15656000	д. Белоголовичи				52.687006 33.810638	ООО "Брянский бройлер"	3250519281		площадка РС-4	33,10475	Ветсанутильзавод с. Уручье ООО "Брянская мясная компания"	3252005997	Выгоничский район, с. Уручье	33,10475	утилизация
193	Трубчевский район	15656000	д. Горошково				52.65134 33.813018	ООО "Брянский бройлер"	3250519281		площадка РС-5	36,10817	Ветсанутильзавод с. Уручье ООО "Брянская мясная компания"	3252005997	Выгоничский район, с. Уручье	36,10817	утилизация
194	Трубчевский район	15656000	д. Тишино				52.643543 33.735808	ООО "Брянский бройлер"	3250519281		площадка РС-6	32,86595	Ветсанутильзавод с. Уручье ООО "Брянская мясная компания"	3252005997	Выгоничский район, с. Уручье	32,86595	утилизация
195	Трубчевский район	15656000	д. Тишино				52.643543 33.735808	ООО "Брянский бройлер"	3250519281		площадка РС-7	35.50049	Ветсанутильзавод с. Уручье ООО "Брянская мясная компания"	3252005997	Выгоничский район, с. Уручье	35.50049	утилизация
196	Трубчевский район	15656000	с. Фомчино				52.697562 33.933887	ООО "Брянский бройлер"	3250519281		площадка РС-8	43,26509	Ветсанутильзавод с. Уручье ООО "Брянская мясная компания"	3252005997	Выгоничский район, с. Уручье	43,26509	утилизация
197	Унечский район	15658000	с. Старая Гута				52.819082 32.532892	ООО "Арташат"	3253502328	120	здание	19,408	ГУП "Унечский ветсанутильзавод"	3231001215	Брянская область, г. Унеча, ул. Южная, 1	19,408	утилизация
198	Унечский район	15658000	с. Красновичи				52.910816 32.602215	ферма Красновичи ООО "Брянская Мясная Компания"	325345006	1460,2	здание	28,9	ООО "Брянская мясная компания" ВСУЗ	325345006	Брянская обл., Выгоничский район, с. Уручье	28,9	утилизация
199	Унечский район	15658000	с. Красновичи				52.910816 32.602215	ферма Красновичи ООО "Брянская Мясная Компания"	325345006	1460,2	здание	1,00885	ООО "Возрождение" ВСУЗ	325345006	Курская обл., Пристенский район, пгт. Кировский	1,00885	утилизация
200	Унечский район	15658000	с. Красновичи				52.910816 32.602215	ферма Красновичи ООО "Брянская Мясная Компания"	325345006	1460,2	здание	0,03	ГУП "Унечский ветсанутильзавод"	3231001215	г. Унеча, ул. Южная, 1	0,03	утилизация
201	Унечский район	15658000	с. Староселье				52.861782 33.128224	ферма Староселье ООО "Брянская Мясная Компания"	325345006	1460,2	здание	25,44	ООО "Брянская мясная компания" ВСУЗ	325345006	Брянская обл., Выгоничский район, с. Уручье	25,44	утилизация
202	Унечский район	15658000	с. Староселье				52.861782 33.128224	ферма Староселье ООО "Брянская Мясная Компания"	325345006	1460,2	здание	0.577	ООО "Возрождение" ВСУЗ	325345006	Курская обл., Пристенский район, пгт. Кировский	0.577	утилизация
203	Унечский район	15658000	с. Староселье				52.861782 33.128224	ферма Староселье ООО "Брянская Мясная Компания"	325345006	1460,2	здание	0.275	ГУП "Унечский ветсанутильзавод"	3231001215	г. Унеча, ул. Южная, 1	0,275	утилизация
204	Унечский район	15658000	с. Высокое				52.75359 32.917829	ТнВ "Дружба"	3253003569	3000	здание	0,77	ГУП "Унечский ветсанутильзавод"	3231001215	г. Унеча, ул. Южная, 1	0,77	утилизация
205	Унечский район	15658000	с. Брянкустичи				52.699636 32.593726	ТнВ "Успех"	3253004065	10000	здание	0,3	ГУП "Унечский ветсанутильзавод"	3231001215	г. Унеча, ул. Южная, 1	0,3	утилизация
206	Унечский район	15658000	г. Унеча	Иванова			52.844593 32.691409	ЛВСЭ ГБУ БО "Унечская райветстанция"	3231002064	30	здание	0,005	ГУП "Унечский ветсанутильзавод"	3231001215	г. Унеча, ул. Южная, 1	0,005	утилизация
207	городской округ город Брянск	15701000	г. Брянск	Емлютина	37		53.23821 34.356239	ЛВСЭ ООО "Десна"	3250518961	200	помещение	5,144096	ГУП "Унечский ветсанутильзавод"	3231001215	г. Унеча, ул. Южная, д. 1	4,932391	утилизация
208	городской округ город Брянск	15701000	г. Брянск	Ульянова	51		53.312959 34.305942	ЛВСЭ "ПО Бежицкие ряды"	3232005396	118	помещение	0,8048	ГУП "Унечский ветсанутильзавод"	3231001215	г. Унеча, ул. Южная, д. 1	0,8394	утилизация
209	городской округ город Брянск	15701000	г. Брянск	Димитрова	29	а	53.264718 34.408188	ЛВСЭ ООО "Предприятие Мастер"	3257012130	80	помещение	0,644294	ГУП "Унечский ветсанутильзавод"	3231001215	г. Унеча, ул. Южная, д. 1	0,647144	утилизация
210	городской округ город Брянск	15701000	г. Брянск	Авиационная	5	а	53.260489 34.32469	ЛВСЭ ООО "Торговый ряд"	3234034032	72,6	помещение	0,396572	ГУП "Унечский ветсанутильзавод"	3231001215	г. Унеча, ул. Южная, д. 1	0,215114	утилизация
211	городской округ город Брянск	15701000	г. Брянск	Полесская	17		53.2142 34.398415	ИП Алхимова Т.В.	323401506094	20	помещение	0,03121	ГУП "Унечский ветсанутильзавод"	3231001215	г. Унеча, ул. Южная, д. 1	0,032445	утилизация
212	городской округ город Брянск	15701000	г. Брянск	пр-т Московский	18	а	53.217688 34.395522	ЛВСЭ ООО "МР-Садко"	3254007453	12,5	помещение	0,017555	ГУП "Унечский ветсанутильзавод"	3231001215	г. Унеча, ул. Южная, д. 1	0,017845	утилизация
213	городской округ город Брянск	15701000	г. Брянск	2-я Мичурина	42	а	53.256659 34.441246	ООО "Ритейл"	3254004420	170	здание	0,288	ГУП "Унечский ветсанутильзавод"	3231001215	г. Унеча, ул. Южная, д. 1	0,2646	утилизация
214	городской округ город Брянск	15701000	г. Брянск	пр-т Московский	156	а	53.207599 34.463677	ООО "Ритейл"	3254004420	120	здание	0,16346	ГУП "Унечский ветсанутильзавод"	3231001215	г. Унеча, ул. Южная, д. 1	0,16346	утилизация
215	городской округ город Брянск	15701000	г. Брянск	мкр. Московский	44	б	53.296235 34.308332	ООО "Ритейл"	3254004420	18,6	здание	0,206057	ГУП "Унечский ветсанутильзавод"	3231001215	г. Унеча, ул. Южная, д. 1	0,191377	утилизация
216	городской округ город Брянск	15701000	г. Брянск	Бежицкая	1	7	53.270459 34.352097	ООО "Ритейл"	3254004420	21	здание	0,36	ГУП "Унечский ветсанутильзавод"	3231001215	г. Унеча, ул. Южная, д. 1	0,36	утилизация
217	городской округ город Брянск	15701000	г. Брянск	пр-т Станке Димитрова	75		53.222676 34.320854	ООО "Ритейл"	3254004420	350	здание	0,42402	ГУП "Унечский ветсанутильзавод"	3231001215	г. Унеча, ул. Южная, д. 1	0,39102	утилизация
218	городской округ город Брянск	15701000	г. Брянск	пр-т Московский	103		53.210269 34.462878	ОАО "Брянский мясокомбинат"	3235011870	7172	здание	75,886859	ГУП "Унечский ветсанутильзавод"	3231001215	г. Унеча, ул. Южная, д. 1	47,17	утилизация

№ п/п	Адрес фактического местоположения организации (сельхозпредприятия, предприятия переработки, лаборатории)							Наименование организации (сельхозпредприятия, предприятия переработки, лаборатории)	ИНН	Информация об организации		Образовано отходов в 2018 году, тонн	Передано отходов (в 2018 году)				Цель передачи
	Городской округ/Муниципальный район	Код ОКТМО	Населенный пункт	Улица	Дом	Корпус/Строение	Географические координаты			Площадь помещения, м^2	Здание или помещение		Наименование организации	ИНН	Фактический адрес	Количество переданных отходов, тонн	
219	городской округ город Брянск	15701000	г. Брянск	пр-т Московский	49		53.21647 34.422211	филиал ООО "Европа"-"Европа" - 46	4632084732	68,3	здание	0,744282	ГУП "Унечский ветсанутильзавод"	3231001215	г. Унеча, ул. Южная, д. 1	0,857662	утилизация
220	городской округ город Брянск	15701000	г. Брянск	пгт Большое Полпино			53.238938 34.500311	ИП Калугина Н.В.	323211173249	500	здание	0,348	ГУП "Унечский ветсанутильзавод"	3231001215	г. Унеча, ул. Южная, д. 1	0,395	утилизация
221	городской округ город Брянск	15701000	г. Брянск	Вокзальная	120		53.323777 34.2769	ООО "Лианж"	3257038523		здание	0,238	ГУП "Унечский ветсанутильзавод"	3231001215	г. Унеча, ул. Южная, д. 1	0,09	утилизация
222	городской округ город Брянск	15701000	г. Брянск	Пионерская	33		53.235575 34.363165	ООО "Мясное подворье"	3257056138	344,6	здание	1,74049	ГУП "Унечский ветсанутильзавод"	3231001215	г. Унеча, ул. Южная, д. 1	1,13713	утилизация
223	городской округ город Брянск	15701000	г. Брянск	Сталелитейная	1		53.320124 34.24898	ИП Толчин С.В.	323200365774	200	здание	0,28					
224	городской округ город Брянск	15701000	г. Брянск	Сталелитейная	1		53.320124 34.24898	ИП Литвинов М.А.	323200173102	75	здание	55,62105	ГУП "Унечский ветсанутильзавод"	3231001215	г. Унеча, ул. Южная, д. 1	17,9695	утилизация
225	городской округ город Брянск	15701000	г. Брянск	Тухачевского	2		53.216378 34.42823	ООО "БМПК"	3207011911	61276	здание	1496,6998	ГУП "Унечский ветсанутильзавод"	3231001215	г. Унеча, ул. Южная, д. 1	844,492	утилизация
226	городской округ город Брянск	15701000	г. Брянск	пер. Московский	3	а	53.217785 34.439809	АО "Куриное Царство-Брянск"	3250054808	2922	здание	11388,811	УТФ АО "Куриное Царство-Брянск"	3250054808	г. Брянск, пер. Московский, д. 3 "а"	8398,481	утилизация
227	городской округ город Брянск	15701000	г. Брянск	Вали Сафроновой	89		53.263193 34.37063	ГБУ БО "Управление встеринарии г. Брянска"	3250057252	199,2	помещение	0,507	ГУП "Унечский ветсанутильзавод"	3231001215	г. Унеча, ул. Южная, 1	0,507	утилизация
228	городской округ город Брянск	15701000	г. Брянск	Брянского фронта	2		53.257661 34.325507	АО Гипермаркет "Линия 1" Корпорация "Гринн"	4629045050	150	помещение	1,103	ГУП "Унечский ветсанутильзавод"	3231001215	Брянская область, г. Унеча, ул. Южная, д. 1	1,103	утилизация
229	городской округ город Брянск	15701000	г. Брянск	Московский проспект	4		53.220422 34.381086	АО Гипермаркет "Линия 2" Корпорация "Гринн"	462904050	150	помещение	0,707	ГУП "Унечский ветсанутильзавод"	3231001215	Брянская область, г. Унеча, ул. Южная, д. 1	0,707	утилизация
230	городской округ город Брянск	15701000	г. Брянск	Ульянова	3		53.297548 34.306131	АО Гипермаркет "Линия 3" Корпорация "Гринн"	462904050	150	помещение	1,665	ГУП "Унечский ветсанутильзавод"	3231001215	Брянская область, г. Унеча, ул. Южная, д. 1	1,665	утилизация
231	Карачевский район	15624000	г. Карачев	Первомайская	45		53.117281 34.967991	ГБУ БО "Облветстанция" Карачевский ЛДО	3234014928	135,5	здание	0,407	ООО "Новый путь" Чяма Беккари	3255511092	Брянская обл., Брянский р-н, с. Опахань, ООО "Новый путь", биотермическая яма	0,407	утилизация
232	Брянский район	15608000	с. Глинищево	П. М. Яшенина	98		53.306917 34.064349	ГБУ Брянской области "Облветстанция" Глинищевский ЛДО	3234014928	150	здание	1,16	ООО "Новый путь" Яма Беккари	3255511092	Брянский р-н, с. Опахань	1,16	утилизация
233	Дубровский район	15612000	п. Дубровка	Ленина	2		53.6809 33.50354	ГБУ Брянской области "Дубровская зональная ветлаборатория"	3210003807	263,5	здание	1,119493	ГБУ Брянской области "Дубровская зональная ветлаборатория"	3210003807	п. Дубровка, ул. Ленина, 2	1,119493	уничтожение
234	Клинцовский район	15630000	п. Вьюнки	Придорожная	18		52.776977 32.258637	ГБУ Брянской области "Клинцовская зональная ветлаборатория"	3217002224	355,2	здание	0,87	ГБУ Брянской области "Клинцовская зональная ветлаборатория"	3217002224		0,087	уничтожение
235	Новозыбковский городской округ	15720000	г. Новозыбков	переулок Бульварный	22		52.550886 31.913306	ГБУ Брянской области "Новозыбковская зональная ветлаборатория"	3222002269	306,9	здание	1,1	ГБУ Брянской области "Новозыбковская зональная ветлаборатория"	3222002269	г. Новозыбков, переулок Бульварный, 22	1,1	уничтожение
236	Трубчевский район	15656000	г. Трубчевск	Урицкого	20		52.582662 33.764231	ГБУ Брянской области "Почепская зональная ветлаборатория"	3224005410	270	Здание	0,15	ГБУ Брянской области "Почепская зональная ветлаборатория"	3224005410	Брянская обл., г. Трубчевск, ул. Урицкого, 20	0,15	уничтожение
237	Унечский район	15658000	г. Унеча	Совхозная	58		52.846687 32.650625	ГБУ Брянской области "Унечская зональная ветлаборатория"	3231001800	250,7	здание	0.613	ГБУ Брянской области "Унечская зональная ветлаборатория" печь	3231001800	Унечский район, г. Унеча, ул. Союзная, 58	0,613	уничтожение

Приложение А16.1.

Приложение А16.1. "Реестр мест несанкционированного размещения отходов и выведенных из эксплуатации объектов размещения отходов", утвержденное приказом департамента природных ресурсов и экологии Брянской области от 16 декабря 2024 года. № 668

№ п/п	Муниципальное образование	Наименование объекта	Почтовый адрес (фактический адрес)	Кадастровый номер	Географические координаты WGS84	Оценка соответствия объекта требованиям действующего законодательства РФ	Ответственность за ликвидацию (рекультивацию)	Занимаемая площадь, га	Количество размещенных отходов, тыс. тонн/куб. м	Вид и класс опасности отходов	Дополнительная информация
1	Брянский район	Полигон ТКО в Брянском районе	750 м восточнее п. Меркульево Брянского района	32:02:0390102:186	53.277609, 34.184728	Решением Брянского районного суда Брянской области от 04.05.2016 №2-751/2016 запрещено осуществлять прием и складирование вновь поступающих твердых бытовых отходов и эксплуатацию полигона ТКО, провести рекультивацию объекта. Для рекультивации объекта разработана проектная документация, получившая положительное заключение	Администрация Брянского района	1,14	-	ТКО, IV-V	Территория рекультивирована
2	Городской округ город Сельцо	Несанкционированная свалка ТКО в г. Сельцо	В районе 6-го км автомобильной дороги Сельцо-Домашово	32:32:0010901:1334	53.402901, 34.071394	Решением Сельцовского городского суда Брянской области от 26.12.2016 №2-368/16 несанкционированная свалка подлежит ликвидации и рекультивации.	Администрация г. Сельцо	2	93061 куб. м	ТКО, IV-V	
3	Брасовский район	Свалка ТКО в Брасовском районе	Вблизи н.п. Красный колодец	32:01:0270102:61	52.602298, 34.527674	Решением Брасовского районного суда Брянской области от 11.11.2016 №2-455/2016 запретить размещение отходов производства и потребления на свалке. Свалка подлежит ликвидации и рекультивации.	Администрация Брасовского района	9,8	126 465 куб. м	ТКО, IV-V	
4	Выгоничский район	Свалка ТКО в Выгоничском районе	2,5 км на северо-восток от п. Выгоничи вдоль автодороги Брянск-Новозыбков-Жирятино	нет данных	53.118501, 34.001447	На основании решения Выгоничского районного суда от 15 июля 2008 года, а также определения Выгоничского суда от 18 марта 2011 года эксплуатация свалки прекращена с 31.12.2011.	Администрация Выгоничского района	-	-	ТКО, IV-V	Территория рекультивирована
5	Гордеевский район	Свалка ТКО в Гордеевском районе	Гордеевский район, п. Мирный, ул. Железнодорожная, 1	нет данных	52.838256, 31.774318	Свалка закрыта по решению Красногорского районного суда от 19.06.2016.	Администрация Гордеевского района	1	71 624 куб. м	ТКО, IV-V	
6	Гордеевский район	Несанкционированная свалка ТКО в Гордеевском районе	Располагается на расстоянии 2-2,5 км от с. Гордеевка и 1 км в северном направлении от дороги Гордеевка - Великий Бор (окраина лесного массива)	нет данных	52.948065, 31.914335	Решением Красногорского районного суда Брянской области от 19.06.2016 несанкционированная свалка подлежит ликвидации и рекультивации	Администрация Гордеевского района	1,5	56 652 куб. м	ТКО, IV-V	
7	Жуковский район	Свалка ТКО в г. Жуковка	Располагается по адресу: 242700 Брянская область, г. Жуковка, ул. Юбилейная, 40	32:08:0340423:31	53.534109, 33.760450	Свалка закрыта на основании приказа от 15.03.2016 № 34/1	Администрация Жуковского района	-	-	ТКО, IV-V	Территория рекультивирована
8	Карачевский район	Свалка в Карачевском районе	Брянская область, Карачевский район, ориентир – дорога Брянск-Орел, между населенными пунктами Березовка и Козловский	32:10:0092001:1	53.149506, 34.881934	Решением Карачевского районного суда Брянской области от 30.10.2017 № 2-310/2017 запрещено эксплуатировать свалку, земельный участок подлежит рекультивации	Администрация Карачевского района	21,3968	1 010 656 куб. м	ТКО, IV-V	

№ п/п	Муниципальное образование	Наименование объекта	Почтовый адрес (фактический адрес)	Кадастровый номер	Географические координаты WGS84	Оценка соответствия объекта требованиям действующего законодательства РФ	Ответственность за ликвидацию (рекультивацию)	Занимаемая площадь, га	Количество размещенных отходов, тыс. тонн/куб. м	Вид и класс опасности отходов	Дополнительная информация
9	Клетнянский район	Свалка в Клетнянском районе	Брянская область, Клетнянский район, на расстоянии 2 км с северо-восточной стороны от р.п. Клетня	32:11:0220101:66	53.420604, 33.208832	Решением Клетнянского районного суда Брянской области от 14.12.2016 № 2-220/2016 земельный участок, расположенный под свалкой подлежит рекультивации	Администрация Клетнянского района	8,7	231 675 куб. м	ТКО, IV-V	
10	Красногорский район	Несанкционированная свалка ТКО в пгт. Красная Гора	Брянская область, Красногорский район, в 850 м северо-восточнее северной границы пгт. Красная Гора	32:15:0250103:85	53.022586, 31.622605	Решением Красногорского районного суда Брянской области от 27.10.2016 № 2-365/1 несанкционированная свалка подлежит ликвидации и рекультивации.	Администрация Красногорского района	3,52	299 348 куб. м	ТКО, IV-V	
11	Погарский район	Несанкционированная свалка ТКО в Погарском районе	Располагается по адресу: Брянская область, Погарский район, хутор, Красный Бор	32:19:0000000:584	52.537691, 33.313386	Решением Погарского районного суда Брянской области от 28.11.2016 № 2-355/2016 несанкционированная свалка подлежит ликвидации.	Администрация Погарского района	7,53	423 899 куб. м	ТКО, IV-V	Территория рекультивирована
12	Почепский район	Свалка ТКО в г. Почеп	Брянская область, Почепский район, справа от автодороги Брянск-Новозыбков-Мглин, д. Бумажная Фабрика	32:20:0200102:125	52.899980, 33.406775	Решением Почепского районного суда Брянской области от 25.01.2017 №2-100(2017) свалка подлежит ликвидации и рекультивации	Администрация Почепского района	3	860 000 куб. м	ТКО, IV-V	
13	Севский район	Свалка ТКО в г. Севск	Брянская область, Севский район, по правой стороне федеральной трассы М-3 Украина западнее г. Севск	32:22:0260104:144	52.124571, 34.497642	Решением Севского районного суда Брянской области от 09.12.2016 № 2-343/2016 свалка подлежит ликвидации и рекультивации	Администрация Севского района	2	44 460 куб. м	ТКО, IV-V	Территория рекультивирована
14	Городской округ город Стародуб	Свалка ТКО в г. Стародуб	Брянская область, г. Стародуб, в 560 м на юг от дома №61 по ул. Красных Партизан	32:23:0401401:51	52.561890, 32.781222	Решением Стародубского районного суда Брянской области от 15.03.2017 № 2-87/2017 свалка подлежит ликвидации и рекультивации	Администрации г. Стародуб и Стародубского района	7,6	245 342 куб. м	ТКО, IV-V	Территория рекультивирована
15	Навлинский район	Свалка ТКО в Навлинском районе	Брянская область, Навлинский район, на расстоянии 1 км от п. Навля, вблизи кладбища Корсткин Лог	32:17:960334:0038	52.843833, 34.515282	Решением Навлинского районного суда Брянской области от 21.07.2016 № 2-323- 2016 земельный участок под свалкой подлежит рекультивации	Администрация Навлинского района	3,329	81 600 куб. м	ТКО, IV-V	
16	Дубровский район	Свалка ТКО в Дубровском районе	Брянская область, Дубровский район, вблизи д. Немерь	32:05:210103:110	53.728200, 33.521805	Решением Дубровского районного суда Брянской области от 12.10.2016 № 2-377/2/2016 несанкционированнная свалка подлежит ликвидации и рекультивации, размещение отходов производства и потребление на ней запрещено	Администрация Дубровского района	2,95	623 301 куб. м	ТКО, IV-V	
17	Злынковский район	Несанкционированная свалка ТКО в Злынковском районе	Брянская область, Злынковский район, г. Злынка, ул. Карла Маркса, 300 м северней дома №34	нет данных	52.432429, 31.762497	Решением Злынковского районного суда Брянской области от 11.08.2016 № 2-474, апелляционным определением Брянского областного суда от 08.11.2016 №33-4791/2016 несанкционированная свалка отходов производства и потребления подлежит ликвидации и рекультивации	Администрация Злынковского района	3,17	33 290 куб. м	ТКО, IV-V	Территория рекультивирована

№ п/п	Муниципальное образование	Наименование объекта	Почтовый адрес (фактический адрес)	Кадастровый номер	Географические координаты WGS84	Оценка соответствия объекта требованиям действующего законодательства РФ	Ответственность за ликвидацию (рекультивацию)	Занимаемая площадь, га	Количество размещенных отходов, тыс. тонн/куб. м	Вид и класс опасности отходов	Дополнительная информация
18	Рогнединский район	Полигон ТКО в Рогнединском районе	Брянская область, Рогнединский район, 7 км от Рогнедино по а/д Рогнедино-Дубровка с левой стороны	32:21:0230103:26	53.738502, 33.540904	Решением Дубровского районного суда Брянской области от 04.08.2016 № 2-31/2/2016 полигон ТКО подлежит ликвидации и рекультивации	Администрация Рогнединского района	1,55	69 500 куб. м	ТКО, IV-V	
19	Городской округ город Клинцы	Шламонакопитель ОАО «Клинцовский автокрановый завод»	Брянская обл., г. Клинцы, ул. Дзержинского 10	нет данных	нет данных	Исключен из ГРОРО на основании заявления АО «КАЗ» о прекращении лицензируемого вида деятельности. Размещение отходов запрещено	ОАО «Клинцовский автокрановый завод»	Ввод в эксплуатацию 2005 г., площадь – 0,0063 га	Размещено 0 тыс. т, остаточная вместимость 0,2 тыс. т	нет данных	
20	Дятьковский район	Свалка промышленных отходов ОАО «Сантехлит»	242620, Брянская обл., Дятьковский р-н, п. Любохна, ул. Брянская, д. 39 а	нет данных	нет данных	Не включен в ГРОРО, размещение отходов запрещено	ОАО «Сантехлит»	нет данных	нет данных	нет данных	
21	Дятьковский район	Свалка промышленных отходов ОАО «Ивотстекло»	Брянская обл., Дятьковский район, пгт Ивот	нет данных	нет данных	Не включен в ГРОРО, размещение отходов запрещено	ОАО «Ивотстекло»	нет данных	нет данных	нет данных	
22	Унечский район	Шламонакопитель ООО «НК «Русс-нефть-Брянск»	Брянская обл., Унечский район, пос. Жеча	нет данных	нет данных	Не включен в ГРОРО, размещение отходов запрещено	ООО «НК «Русс-нефть-Брянск»	нет данных	нет данных	нет данных	
23	Городской округ город Брянск	Стационарные подземные емкости накопления промывных вод сточных вод ЗАО «БАЗ»	Брянская обл., г. Брянск, ул. Сталелитейная, 1	нет данных	нет данных	Не включен в ГРОРО, размещение отходов запрещено	ЗАО «БАЗ»	нет данных	нет данных	нет данных	
24	Городской округ город Брянск	Шламохранилище (шламонакопитель) ЗАО «УК»БМЗ»	Брянская обл., г. Брянск, ул. Ульянова, д. 26	нет данных	нет данных	Не включен в ГРОРО, размещение отходов запрещено	ЗАО «УК»БМЗ»	нет данных	нет данных	нет данных	
25	Городской округ город Брянск	Хранилище для отходов кирпича с солями бария (BaCL2) ЗАО «УК»БМЗ»	Брянская обл., г. Брянск, ул. Ульянова, д. 26	нет данных	нет данных	Не включен в ГРОРО, размещение отходов запрещено	ЗАО «УК»БМЗ»	нет данных	нет данных	нет данных	
26	Городской округ город Брянск	Котлован горслой земли ЗАО «УК»БМЗ»	Брянская обл., г. Брянск, ул. Ульянова, д. 26	нет данных	нет данных	Не включен в ГРОРО, размещение отходов запрещено	ЗАО «УК»БМЗ»	нет данных	нет данных	нет данных	
27	Городской округ город Брянск	Отвал горслой земли ОАО «ПО»Бежицкая Сталь»	Брянская обл., г. Брянск, ул. Сталелитейная, 1А	нет данных	нет данных	Не включен в ГРОРО, размещение отходов запрещено	ОАО «ПО»Бежицкая Сталь»	нет данных	нет данных	нет данных	
28	Дятьковский район	Свалка промышленных отходов ОАО «Кварцит»	Брянская обл., Дятьковский район, пос. Бытошь, ул. Первомайская, д. 1-А	нет данных	нет данных	Не включен в ГРОРО, размещение отходов запрещено	ОАО «Кварцит»	нет данных	нет данных	нет данных	
29	Городской округ город Брянск	Золоотвал филиал ОАО «Квадра» «Брянская региональная генерация»	Брянская обл., г. Брянск, рп. Белые Берега, ул. Коминтерна, д. 1	нет данных	нет данных	Не включен в ГРОРО, размещение отходов запрещено	ОАО «Квадра» «Брянская региональная генерация»	нет данных	нет данных	нет данных	

Приложение А17. "Реестр лицензий на заготовку, хранение, переработку и реализацию лома черных металлов, цветных металлов, предоставленных департаментом природных ресурсов и экологии Брянской области, по состоянию на 01.11.2024", утвержденное приказом департамента природных ресурсов и экологии Брянской области от 16 декабря 2024 года № 668

№ п/п	Наименование организации	ИНН	Юридический адрес	Регистрационный номер	Государственный номер	Вид работ, выполняемых в составе лицензируемого вида деятельности	Место осуществления лицензируемого вида деятельности	Географические координаты	Дата выдачи	Основание решения лицензирующего органа (дата, номер)	Срок действия	Основание и срок приостановления и возобновления действия лицензии, административные наказания, дата аннулирования	Основание и дата прекращения действия лицензии
1	2	3	4	5	6	7	8	9	10	11	12	13	14
1	ООО "Континент"	3203008113	243100, Брянская область, г.Клинцы, ул.Бессарабова, 12-а	БРН-ЦМ-05827	32 МЕ 001104	ЗАГОТОВКА, ХРАНЕНИЕ, ПЕРЕРАБОТКА И РЕАЛИЗАЦИЯ ЛОМА ЦВЕТНЫХ МЕТАЛЛОВ	1. Брянская область, г.Клинцы, ул.Бессарабова, 12-а	32.253157 52.733735	25.09.2012	№110 от 25.09.2012			
2	ООО "Альфа"	3207007431	241520, Брянская область, Брянский район, с.Супонево, ул.Шоссейная, 17	БРН-ЦМ-05858	32 МЕ 001136	ЗАГОТОВКА, ХРАНЕНИЕ, ПЕРЕРАБОТКА И РЕАЛИЗАЦИЯ ЛОМА ЦВЕТНЫХ МЕТАЛЛОВ	1. 241520, Брянская область, Брянский район, п. Супонево, ул. Московская, д. 570	34.261035 53.199099	28.03.2013	№22 от 28.03.2013		Приостановлено №444-Пр от 27.12.2005 Восстановлено №464-В от 30.12.2005	
3	ООО "Экомет-Н"	3204005500	243020, Брянская область, г.Новозыбков, ул.Рошаля, 64	БРН-ЧМ-06401	32 МЕ 001135	ЗАГОТОВКА, ХРАНЕНИЕ, ПЕРЕРАБОТКА И РЕАЛИЗАЦИЯ ЛОМА ЧЁРНЫХ МЕТАЛЛОВ	1. 243020, Брянская обл., г.Новозыбков, ул.Рошаля, 64	31.961501 52.540004	28.03.2013	№21 от 28.03.2013			
4	ООО "ШАМИ-СЕРВИС"	3232022183	241035, г. Брянск, ул. Молодежная, д. 7, кв. 2	БРН-ЦМ-07141	32 МЕ 001436	ЗАГОТОВКА, ХРАНЕНИЕ, ПЕРЕРАБОТКА И РЕАЛИЗАЦИЯ ЛОМА ЦВЕТНЫХ МЕТАЛЛОВ	1. 241521 Брянская обл., Брянский р-н, д. Тиганово (1 резъ) 2. 241028 Брянская обл., г. Брянск, ул. Карачижская, 69-а 3. 249405, Калужская область, г.Людиново, ул.Шумавцова, д. 5 4. 241017 Брянская обл., г. Брянск, ул. Вокзальная, 14 5. 243558 Брянская обл., Погарский р-н, д. Вадьковка, ул. Заречная, 1 6. 242500 Брянская обл., Карачевский р-н, г. Карачев, ул. Первомайская, 269 7. 242300 Брянская обл., Брасовский р-н, рп Локоть, ул. Партизанская, 18 Б	34.216093 53.200474 34.338452 53.224147 34.465689 53.869826 34.308323 53.315482 33.318828 52.559581 35.012323 53.122626 34.563606 52.565997	14.07.2016	№222 от 04.07.2019		Приостановлено №443-Пр от 27.12.2005 Восстановлено №468-В от 30.12.2005	
5	ООО "Брянскметаллстройтехкомплект"	3232013781	Брянская обл., г. Брянск, ул. Брянской Пролетарской Дивизии, 1	БРН-ЧМ-07148	32 МЕ 001131	ЗАГОТОВКА, ХРАНЕНИЕ, ПЕРЕРАБОТКА И РЕАЛИЗАЦИЯ ЛОМА ЧЁРНЫХ МЕТАЛЛОВ	1. 241050 Брянская обл., г. Брянск, ул. Сталелитейная, 20 (территория ООО "МЕТАЛЛСЕРВИС-Брянск") 2. 241050 Брянская обл., г. Брянск, ул. Сталелитейная, 50 3. 241017 Брянская обл., г. Брянск, ул. Вокзальная, 128 (территория ОАО "Бежица-Стройдеталь")	34.249788 53.328348 34.262257 53.325562 34.268042 53.327423	21.02.2013	№8 от 21.02.2013			

№ п/п	Наименование организации	ИНН	Юридический адрес	Регистрационный номер	Государственный номер	Вид работ, выполняемых в составе лицензируемого вида деятельности	Место осуществления лицензируемого вида деятельности	Географические координаты	Дата выдачи	Основание решения лицензирующего органа (дата, номер)	Срок действия	Основание и срок приостановления и возобновления действия лицензии, административные наказания, дата аннулирования	Основание и дата прекращения действия лицензии
6	ООО "Промконтракт"	3233008505	241020, г.Брянск, ул.Тухачевского, 3	БРН-ЦМ-07156	32 МЕ 001199	ЗАГОТОВКА, ХРАНЕНИЕ, ПЕРЕРАБОТКА И РЕАЛИЗАЦИЯ ЛОМА ЦВЕТНЫХ МЕТАЛЛОВ	1. 241022 Брянская обл., г. Брянск, б-р Щорса, 2 2. 242504 Брянская обл., Карачевский р-н, д. Барановка 3. 241020 Брянская обл., г. Брянск, ул. Тухачевского, 3 4. 241050, г.Брянск, ул.Советская, 86 5. 241013 Брянская обл., г. Брянск, ул. Кромская, 101 6. 241020, г.Брянск, ул.Дзержинского, 51 7. 241028 Брянская обл., г. Брянск, пр-кт Станке Димитрова, 56 8. 241014 Брянская обл., г. Брянск, ул. Литейная, 9 9. 243603, Брянская область, Злынковский район, с.Лысые 10. 243140, Брянская область, г.Клинцы, ул.Свердлова, 138-а 11. 243300, Брянская область, г.Унеча, ул.Кирова, 8 12. 241513 Брянская обл., Брянский р-н, д. Сельцо (промплощадка, 4) 13. 241047 Брянская обл., г. Брянск, ул. 2-я Мичурина, 42	34.38679 53.28168 35.014165 53.127657 34.427161 53.21565 34.345791 53.25701 34.277394 53.319172 34.416372 53.201823 34.327735 53.239833 34.27009 53.309263 31.638413 52.338537 32.239116 52.762746 32.685983 52.845681 34.082046 53.346903 34.440276	19.11.2014	№68 от 19.11.2014			
7	ООО "Втормет"	3255050130	Брянская обл., г. Брянск, ул. Шоссейная, 6	БРН-ЧМ-07931	32 МЕ 001161	ЗАГОТОВКА, ХРАНЕНИЕ, ПЕРЕРАБОТКА И РЕАЛИЗАЦИЯ ЛОМА ЧЁРНЫХ МЕТАЛЛОВ	1. 241040 Брянская обл., г. Брянск, ул. Шоссейная, 6	34.231014 53.332064	31.01.2014	№4 от 31.01.2014			
8	ООО "Брянсквтормет"	3255050067	Брянская обл., г. Брянск, ул. Белорусская, 28	БРН-ЦМ-07932	32 МЕ 001080	ЗАГОТОВКА, ХРАНЕНИЕ, ПЕРЕРАБОТКА И РЕАЛИЗАЦИЯ ЛОМА ЦВЕТНЫХ МЕТАЛЛОВ	1. 241029 Брянская обл., г. Брянск, ул. Белорусская, 28 2. 243140 Брянская обл., г. Клинцы, ул. Заводская, 23 3. 243160 Брянская обл., Красногорский р-н, пгт Красная Гора, ул. Техническая, 4 4. 243020 Брянская обл., г. Новозыбков, ул. Мичурина, 44 корп. А 5. 243600 Брянская обл., Злынковский р-н, г. Злынка, ул. Болычева, 10 6. 243146 Брянская обл., г. Клинцы, ул. Восточная, 1-а 7. 242300 Брянская обл., Брасовский р-н, рп Локоть, ул. Партизанская, 18 8. 242702 Брянская обл., Жуковский р-н, г. Жуковка, ул. Рабочая, 2Б	34.411835 53.218632 32.21205 52.739695 31.583544 53.005601 31.959866 52.527985 31.740452 52.435291 32.262311 52.761651 34.563606 52.565997 33.714482 53.545049	24.07.2012	№87 от 24.07.2012			
9	ООО "Брянсквтормет"	3255050067	Брянская обл., г. Брянск, ул. Белорусская, 28	БРН-ЧМ-07933	32 МЕ 001143	ЗАГОТОВКА, ХРАНЕНИЕ, ПЕРЕРАБОТКА И РЕАЛИЗАЦИЯ ЛОМА ЧЁРНЫХ МЕТАЛЛОВ	1. 241029 Брянская обл., г. Брянск, ул. Белорусская, 28 2. 242300 Брянская обл., Брасовский р-н, рп Локоть, ул. Партизанская, 18 3. 242700 Брянская обл., Жуковский р-н, г. Жуковка, ул. Рабочая, 2Б 4. 243020 Брянская обл., г. Новозыбков, пер. Мичурина, 44 А	34.411835 53.218632 34.563606 52.565997 33.714482 53.545049 31.954198 52.532784	05.08.2013	№37 от 05.08.2013			

№ п/п	Наименование организации	ИНН	Юридический адрес	Регистрационный номер	Государственный номер	Вид работ, выполняемых в составе лицензируемого вида деятельности	Место осуществления лицензируемого вида деятельности	Географические координаты	Дата выдачи	Основание решения лицензирующего органа (дата, номер)	Срок действия	Основание и срок приостановления и возобновления действия лицензии, административные наказания, дата аннулирования	Основание и дата прекращения действия лицензии
10	ООО "ШАМИ-СЕРВИС"	3232022183	241035, г. Брянск, ул. Молодежная, д. 7, кв. 2	БРН-ЧМ-08157	32 МЕ 001435	ЗАГОТОВКА, ХРАНЕНИЕ, ПЕРЕРАБОТКА И РЕАЛИЗАЦИЯ ЛОМА ЧЁРНЫХ МЕТАЛЛОВ	1. 241521 Брянская обл., Брянский р-н, д. Тиганово (1 резъ) 2. 241028 Брянская обл., г. Брянск, ул. Карачижская, 69-а 3. 242500 Брянская обл., Карачевский р-н, г. Карачев, ул. Первомайская, 269 4. 243558 Брянская обл., Погарский р-н, д. Вадьковка, ул. Заречная, 1 5. 242300 Брянская обл., Брасовский р-н, рп Локоть, ул. Партизанская, 18Б 6. 241001 Брянская обл., г. Брянск, тер. СО Снежка (участок 249-А)	34.216093 53.200474 34.338452 53.224147 35.012323 53.122626 33.318828 52.559581 34.563606 52.565997 34.471968 53.236760	04.02.2014	№221 от 04.07.2019			
11	ЗАО "БАЗ"	3255502838	Брянская обл., г. Брянск, ул. Сталелитейная, 1	БРН-ЧМ-08447	32 МЕ 001077	ЗАГОТОВКА, ХРАНЕНИЕ, ПЕРЕРАБОТКА И РЕАЛИЗАЦИЯ ЛОМА ЧЁРНЫХ МЕТАЛЛОВ	1. 241050 Брянская обл., г. Брянск, ул. Сталелитейная, 1	34.24898 53.320124	16.07.2012	№85 от 16.07.2012			
12	ОАО "Сантехлит"	3202000168	242620, Брянская область, Дятьковский район, п.Любохна, ул.Брянская, 39-а	БРН-ЧМ-08448	32 МЕ 001036	ЗАГОТОВКА, ХРАНЕНИЕ, ПЕРЕРАБОТКА И РЕАЛИЗАЦИЯ ЛОМА ЧЁРНЫХ МЕТАЛЛОВ	1. 242620 Брянская обл., Дятьковский р-н, рп Любохна, ул. Брянская, 39а	34.395226 53.511697	15.12.2011	№169 от 15.12.2011			
13	ООО "ПТП "Вторчермет"	3234015946	Брянская обл., г. Брянск, пер. Иванюты, 13	БРН-ЧМ-08450	32 МЕ 001050	ЗАГОТОВКА, ХРАНЕНИЕ, ПЕРЕРАБОТКА И РЕАЛИЗАЦИЯ ЛОМА ЧЁРНЫХ МЕТАЛЛОВ	1. 241040 Брянская обл., г. Брянск, ул. Шосссйная, 6	34.231014 53.332064	02.02.2012	№26 от 02.02.2012			
14	ООО "Диаметсервис"	3234029226	Брянская обл., г. Брянск, ул. Красноармейская, 103 (офис 803)	БРН-ЧМ-08459	32 МЕ 001056	ЗАГОТОВКА, ХРАНЕНИЕ, ПЕРЕРАБОТКА И РЕАЛИЗАЦИЯ ЛОМА ЧЁРНЫХ МЕТАЛЛОВ	1. 241022 Брянская обл., г. Брянск, ул. Речная (территория ОАО "БЗКПД") 2. 241040 Брянская обл., г. Брянск, пер. Банный, 2-б 3. 241902 Брянская обл., г. Брянск, рп Белые Берега (территория ОАО "БССК") 4. 242750 Брянская обл., Дубровский р-н, рп Дубровка, ул. Победы, 20	34.373684 53.282461 34.2352 53.326326 34.662888 53.20727 33.385205 53.641406	26.03.2012	№19 от 26.03.2012			
15	ЗАО "УК БМЗ"	3232035432	Брянская обл., г. Брянск, ул. Ульянова, 26	БРН-ЧМ-08469	32 МЕ 001068	ЗАГОТОВКА, ХРАНЕНИЕ, ПЕРЕРАБОТКА И РЕАЛИЗАЦИЯ ЛОМА ЧЁРНЫХ МЕТАЛЛОВ	1. 241013 Брянская обл., г. Брянск, ул. Ульянова, 26 (промышленная площадка ЗАО "УК БМЗ" на территории фасонно-сталелитейного цеха)	34.316704 53.308504	21.05.2012	№73 от 21.05.2012			
16	ООО "Диаметсервис"	3234029226	Брянская обл., г. Брянск, ул. Красноармейская, 103 (офис 803)	БРН-ЦМ-08515	32 МЕ 001142	ЗАГОТОВКА, ХРАНЕНИЕ, ПЕРЕРАБОТКА И РЕАЛИЗАЦИЯ ЛОМА ЦВЕТНЫХ МЕТАЛЛОВ	1. 241022 Брянская обл., г. Брянск, ул. Речная, 99-А	34.366929 53.28913	05.08.2013	№36 от 05.08.2013			
17	ООО "Промконтракт"	3233008505	241020, г.Брянск, ул.Тухачевского, 3	БРН-ЧМ-08526	32 МЕ 001160	ЗАГОТОВКА, ХРАНЕНИЕ, ПЕРЕРАБОТКА И РЕАЛИЗАЦИЯ ЛОМА ЧЁРНЫХ МЕТАЛЛОВ	1. 241022 Брянская обл., г. Брянск, б-р Щорса, 2 2. 241047 Брянская обл., г. Брянск, ул. 2-я Мичурина, 42 3. 242504 Брянская обл., Карачевский р-н, д. Барановка	34.38679 53.28168 34.440276 53.256724 35.014165 53.127657	19.12.2013	№61 от 19.12.2013			
18	ООО "Квартал"	3250500530	Брянская обл., Брянский р-н, д. Глаженка, ул. Молодежная, 14А	БРН-ЦМ-08538	32 МЕ 001439	ЗАГОТОВКА, ХРАНЕНИЕ, ПЕРЕРАБОТКА И РЕАЛИЗАЦИЯ ЛОМА ЦВЕТНЫХ МЕТАЛЛОВ	1. 241550 Брянская обл., г. Сельцо, ул. Ленина, 15А 2. 241511 Брянская обл., Брянский р-н, д. Глаженка, ул. Молодежная, 14А 3. 241035 Брянская обл., г. Брянск, ул. Кромская, 101 4. 242700 Брянская обл., Жуковский р-н, г. Жуковка, ул. Карла Маркса (уч. 87/14)	34.096662 53.366202 34.154621 53.372617 34.277394 53.319172 33.738225 53.538285	17.12.2013	№256 от 29.07.2019			
19	ООО "Спектр"	6730064671	214025, г.Смоленск, Чуриловский тупик, д. 6/2	БРН-ЧМ-08560	32 МЕ 001058	ЗАГОТОВКА, ХРАНЕНИЕ, ПЕРЕРАБОТКА И РЕАЛИЗАЦИЯ ЛОМА ЧЁРНЫХ МЕТАЛЛОВ	1. 241035, г.Брянск, ул.Сталелитейная, 21	34.244875 53.327735	27.03.2012	№21 от 27.03.2012			
20	ООО "Гармет"	5029127457	Московская обл., г. Мытищи, ул. Колонцова, 4	БРН-ЧМ-08568	32 МЕ 001144	ЗАГОТОВКА, ХРАНЕНИЕ, ПЕРЕРАБОТКА И РЕАЛИЗАЦИЯ ЛОМА ЧЁРНЫХ МЕТАЛЛОВ	1. 242600 Брянская обл., Дятьковский р-н, г. Дятьково, ул. Вокзальная, 1 2. 241013 Брянская обл., г. Брянск, ул. Ульянова, 26	34.324331 53.609904 34.316704 53.308504	26.09.2013	№39 от 26.09.2013			

№ п/п	Наименование организации	ИНН	Юридический адрес	Регистрационный номер	Государственный номер	Вид работ, выполняемых в составе лицензируемого вида деятельности	Место осуществления лицензируемого вида деятельности	Географические координаты	Дата выдачи	Основание решения лицензирующего органа (дата, номер)	Срок действия	Основание и срок приостановления и возобновления действия лицензии, административные наказания, дата аннулирования	Основание и дата прекращения действия лицензии
21	ООО "Гармет"	5029127457	Московская обл., г. Мытищи, ул. Колонцова, 4	БРН-ЦМ-08569	32 МЕ 001165	ЗАГОТОВКА, ХРАНЕНИЕ, ПЕРЕРАБОТКА И РЕАЛИЗАЦИЯ ЛОМА ЦВЕТНЫХ МЕТАЛЛОВ	1. 242600 Брянская обл., Дятьковский р-н, г. Дятьково, ул. Вокзальная, 1	34.324331 53.609904	21.02.2014	№10 от 21.02.2014			
22	ООО "Техноплюс"	3245002522	119619, г. Москва, ул. Лазенки 6-я, дом 12, корп. 15	БРН-ЧМ-08574	32 МЕ 001205	ЗАГОТОВКА, ХРАНЕНИЕ, ПЕРЕРАБОТКА И РЕАЛИЗАЦИЯ ЛОМА ЧЁРНЫХ МЕТАЛЛОВ	1. 243020 Брянская обл., Новозыбковский р-н, г. Новозыбков, ул. Станционная, 7 2. 243361 Брянская обл., Выгоничский р-н, п. Выгоничи, ул. Вокзальная, 5-б	31.945619 52.518363 34.074096 53.096842	30.12.2014	№74 от 30.12.2014			
23	ООО "НВК"	7705845722	Москва г., пер. Озерковский, 12	БРН-ЧМ-08582	32 МЕ 001287	ЗАГОТОВКА, ХРАНЕНИЕ, ПЕРЕРАБОТКА И РЕАЛИЗАЦИЯ ЛОМА ЧЁРНЫХ МЕТАЛЛОВ	1. 243300 Брянская обл., Унечский р-н, г. Унеча, ул. Иванова, 4 2. 243300 Брянская обл., Унечский р-н, г. Унеча, ул. Залинейная, 1	32.671457 52.841166 32.704623 52.845632	20.07.2016	№92 от 20.07.2016			
24	ООО "Вторчермет НЛМК Черноземье"	5752051603	Орловская обл., г. Орёл, ш. Кромское, 8 (помещение 20, 21)	БРН-ЧМ-08594	32 МЕ 001363	ЗАГОТОВКА, ХРАНЕНИЕ, ПЕРЕРАБОТКА И РЕАЛИЗАЦИЯ ЛОМА ЧЁРНЫХ МЕТАЛЛОВ	1. 242600 Брянская обл., Дятьковский р-н, г. Дятьково, ул. Орджоникидзе, 1 2. 241020 Брянская обл., г. Брянск, проезд Московский, 10-а 3. 243111 Брянская обл., г. Клинцы, с. Займище, ул. Скачковская, 13	34.311763 53.601853 34.427493 53.219969 32.251791 52.729438	03.03.2015	№116 от 28.02.2018			
25	ООО "Вторчермет НЛМК Черноземье"	5752051603	Орловская обл., г. Орёл, ш. Кромское, 8 (помещение 20, 21)	БРН-ЦМ-08595	32 МЕ 001211	ЗАГОТОВКА, ХРАНЕНИЕ, ПЕРЕРАБОТКА И РЕАЛИЗАЦИЯ ЛОМА ЦВЕТНЫХ МЕТАЛЛОВ	1. 241020, г.Брянск, пр-зд Московский, 10-а	34.427493 53.219969	24.03.2015	№14 от 24.03.2015			
26	ООО "ИнтерМет"	3250061442	Тульская обл., Арсеньевский р-н, пгт Славный, ул. Центральная, 5	БРН-ЦМ-08597	32 МЕ 001153	ЗАГОТОВКА, ХРАНЕНИЕ, ПЕРЕРАБОТКА И РЕАЛИЗАЦИЯ ЛОМА ЦВЕТНЫХ МЕТАЛЛОВ	1. 241020 Брянская обл., г. Брянск, ул. Уральская, 108	34.435623 53.196558	19.11.2012	№50 от 19.11.2012			
27	ЗАО "Компания "ВОЛЬФРАМ"	7709227614	Москва г., пл. Славянская, 2/5/4 (стр.3)	БРН-ЦМ-08599	32 МЕ 001212	ЗАГОТОВКА, ХРАНЕНИЕ, ПЕРЕРАБОТКА И РЕАЛИЗАЦИЯ ЛОМА ЦВЕТНЫХ МЕТАЛЛОВ	1. 243300 Брянская обл., Унечский р-н, г. Унеча, ул. Залинейная, 1	32.704623 52.845632	24.03.2015	№15 от 24.03.2015			
28	ООО "Титан-Юг"	3241011540	243140, Брянская область, г.Клинцы, с.Займище, ул.Путевая, 2-б	БРН-ЧМ-08602	32 МЕ 001431	ЗАГОТОВКА, ХРАНЕНИЕ, ПЕРЕРАБОТКА И РЕАЛИЗАЦИЯ ЛОМА ЧЁРНЫХ МЕТАЛЛОВ	1. 243140 Брянская обл., Клинцовский р-н, г. Клинцы, с. Займище, ул. Путевая, 2-б 2. 243144 Брянская обл., Клинцовский р-н, г. Клинцы, ул. Зеленая, 96 3. 243140 Брянская обл., Клинцовский р-н, г. Клинцы, ул. Ногина, 45 4. 243650 Брянская обл., Гордеевский р-н, с. Гордеевка, ул. Калинина, 54 5. 243146 Брянская обл., Клинцовский р-н, г. Клинцы, ул. Мира (ПГК «Техмаш-3»)	32.255115 52.735955 32.210954 52.766114 32.255807 52.742786 31.971266 52.954451 32.271195 52.758403	11.07.2014	№149 от 30.04.2019			
29	ООО "Титан-Юг"	3241011540	243140, Брянская область, г.Клинцы, с.Займище, ул.Путевая, 2-б	БРН-ЦМ-08603	32 МЕ 001430	ЗАГОТОВКА, ХРАНЕНИЕ, ПЕРЕРАБОТКА И РЕАЛИЗАЦИЯ ЛОМА ЦВЕТНЫХ МЕТАЛЛОВ	1. 243140 Брянская обл., Клинцовский р-н, г. Клинцы, с. Займище, ул. Путевая, 2-б 2. 243144 Брянская обл., Клинцовский р-н, г. Клинцы, ул. Зеленая, 96 3. 243140 Брянская обл., Клинцовский р-н, г. Клинцы, ул. Ногина, 45 4. 243146 Брянская обл., г. Клинцы, ул. Мира (ПГК "Техмаш-3", гараж №34) 5. 243650 Брянская обл., Гордеевский р-н, с. Гордеевка, ул. Калинина, 54	32.255115 52.735955 32.210954 52.766114 32.255807 52.742786 32.271195 52.758403 31.971266 52.954451	09.07.2012	№148 от 30.04.2019			
30	ООО "МеталлГарант"	3255512427	241035, г.Брянск, ул.Ульянова, 37	БРН-ЧМ-08624	32 МЕ 001240	ЗАГОТОВКА, ХРАНЕНИЕ, ПЕРЕРАБОТКА И РЕАЛИЗАЦИЯ ЛОМА ЧЁРНЫХ МЕТАЛЛОВ	1. 241013 Брянская обл., г. Брянск, ул. Ульянова, 26	34.316704 53.308504	11.08.2015	№87 от 11.08.2015			
31	ООО "МеталлГарант"	3255512427	241035, г.Брянск, ул.Ульянова, 37	БРН-ЦМ-08625	32 МЕ 001239	ЗАГОТОВКА, ХРАНЕНИЕ, ПЕРЕРАБОТКА И РЕАЛИЗАЦИЯ ЛОМА ЦВЕТНЫХ МЕТАЛЛОВ	1. 241013 Брянская обл., г. Брянск, ул. Ульянова, 26	34.316704 53.308504	11.08.2015	№86 от 11.08.2015			

№ п/п	Наименование организации	ИНН	Юридический адрес	Регистрационный номер	Государственный номер	Вид работ, выполняемых в составе лицензируемого вида деятельности	Место осуществления лицензируемого вида деятельности	Географические координаты	Дата выдачи	Основание решения лицензирующего органа (дата, номер)	Срок действия	Основание и срок приостановления и возобновления действия лицензии, административные наказания, дата аннулирования	Основание и дата прекращения действия лицензии
32	ООО "ГК "БВМ-З"	3245505759	241520, Брянская область, Брянский район, с.Супонево, ул.Комсомольская, д.112	БРН-ЧМ-08640	32 МЕ 001047	ЗАГОТОВКА, ХРАНЕНИЕ, ПЕРЕРАБОТКА И РЕАЛИЗАЦИЯ ЛОМА ЧЁРНЫХ МЕТАЛЛОВ	1. 243440, Брянская область, г.Почеп, пер.Володарского, 20 2. 243020, Брянская область, г.Новозыбков, ул.Рошаля, 62-а 3. 242750, Брянская область, п.г.т. Дубровка, ул.Победы, 58	33.477561 52.904598 31.960099 52.53996 33.478684 53.693431	30.01.2012	№19 от 30.01.2012			
33	ООО "ГК "БВМ-З"	3245505759	241520, Брянская область, Брянский район, с.Супонево, ул.Комсомольская, д.112	БРН-ЦМ-08641	32 МЕ 001048	ЗАГОТОВКА, ХРАНЕНИЕ, ПЕРЕРАБОТКА И РЕАЛИЗАЦИЯ ЛОМА ЦВЕТНЫХ МЕТАЛЛОВ	1. 243440, Брянская область, г.Почеп, пер.Володарского, 20 2. 243020, Брянская область, г.Новозыбков, ул.Рошаля, 62-а 3. 241020, г.Брянск, пр-кт Московский, 49	33.477561 52.904598 31.960099 52.53996 34.422211 53.21647	30.01.2012	№20 от 30.01.2012			
34	ИП Голев А.В.	323017064665	242220, Брянская область, г.Трубчевск, ул.Сенченкова, д.6	БРН-ЧМ-08651	32 МЕ 001120	ЗАГОТОВКА, ХРАНЕНИЕ, ПЕРЕРАБОТКА И РЕАЛИЗАЦИЯ ЛОМА ЧЁРНЫХ МЕТАЛЛОВ	1. 242220 Брянская обл., Трубчевский р-н, г. Трубчевск, ул. Комсомольская, 60 2. 242190 Брянская обл., Суземский р-н, п. Суземка, пер. Строителей, 6А 3. 241020 Брянская обл., г. Брянск, проезд Московский, 10А	33.77829 52.586339 34.092368 52.323177 34.427493 53.219969	17.12.2012	№130 от 17.12.2012			
35	ИП Голев А.В.	323017064665	242220, Брянская область, г.Трубчевск, ул.Сенченкова, д.6	БРН-ЦМ-08652	32 МЕ 001301	ЗАГОТОВКА, ХРАНЕНИЕ, ПЕРЕРАБОТКА И РЕАЛИЗАЦИЯ ЛОМА ЦВЕТНЫХ МЕТАЛЛОВ	1. 242220 Брянская обл., Трубчевский р-н, г. Трубчевск, ул. Комсомольская, 60	33.77829 52.586339	29.11.2016	№148 от 29.11.2016			
36	ООО "Металлтрейд"	6732022370	Смоленская обл., г. Смоленск, ул. Нормандия-Неман, 24/6, кв. 7	БРН-ЧМ-08653	32 МЕ 001304	ЗАГОТОВКА, ХРАНЕНИЕ, ПЕРЕРАБОТКА И РЕАЛИЗАЦИЯ ЛОМА ЧЁРНЫХ МЕТАЛЛОВ	1. 241014 Брянская обл., г. Брянск, ул. Молодой Гвардии, 4	34.28025 53.306793	24.08.2016	№ от 26.06.2017			
37	ООО "Дорвтормет"	6453062133	410005, г.Саратов, ул.Пугачевская, 159	БРН-ЧМ-08663	32 МЕ 001284	ЗАГОТОВКА, ХРАНЕНИЕ, ПЕРЕРАБОТКА И РЕАЛИЗАЦИЯ ЛОМА ЧЁРНЫХ МЕТАЛЛОВ	1. 241017, г.Брянск, ул.Вокзальная, 128	34.268042 53.327423	23.05.2016	№70 от 23.05.2016			
38	ООО "ИнтерМет"	3250061442	Тульская обл., Арсеньевский р-н, пгт Славный, ул. Центральная, 5	БРН-ЧМ-08673	32 МЕ 001154	ЗАГОТОВКА, ХРАНЕНИЕ, ПЕРЕРАБОТКА И РЕАЛИЗАЦИЯ ЛОМА ЧЁРНЫХ МЕТАЛЛОВ	1. 241020 Брянская обл., г. Брянск, ул. Уральская, 108	34.435623 53.196558	19.11.2013	№51 от 19.11.2013			
39	ООО "ХимЭнергоСтрой-Брянск"	3250061033	Москва г., ул. Лазенки 6-я, 2 (стр. 15)	БРН-ЦМ-08675	32 МЕ 001037	ЗАГОТОВКА, ХРАНЕНИЕ, ПЕРЕРАБОТКА И РЕАЛИЗАЦИЯ ЛОМА ЦВЕТНЫХ МЕТАЛЛОВ	1. 243361 Брянская обл., Выгоничский р-н, п. Выгоничи, ул. Вокзальная, 5Б	34.074096 53.096842	15.12.2011	№170 от 15.12.2011			
40	ООО "СкрапТранс"	7839427903	Санкт-Петербург г., ул. Бумажная, 3 А	БРН-ЦМ-08676	32 МЕ 001038	ЗАГОТОВКА, ХРАНЕНИЕ, ПЕРЕРАБОТКА И РЕАЛИЗАЦИЯ ЛОМА ЦВЕТНЫХ МЕТАЛЛОВ	1. 243361 Брянская обл., Выгоничский р-н, п. Выгоничи, ул. Вокзальная, 5Б	34.074096 53.096842	16.12.2011	№171 от 16.12.2011			
41	ООО "СкрапТранс"	7839427903	Санкт-Петербург г., ул. Бумажная, 3 А	БРН-ЧМ-08677	32 МЕ 001039	ЗАГОТОВКА, ХРАНЕНИЕ, ПЕРЕРАБОТКА И РЕАЛИЗАЦИЯ ЛОМА ЧЁРНЫХ МЕТАЛЛОВ	1. 243361 Брянская обл., Выгоничский р-н, п. Выгоничи, ул. Вокзальная, 5Б	34.074096 53.096842	16.12.2011	№172 от 16.12.2011			
42	ООО "Брянские металлы"	3245507241	Брянская обл., Брянский р-н, с. Супонево, ул. Шоссейная, 17	БРН-ЦМ-08678	1341	ЗАГОТОВКА, ХРАНЕНИЕ, ПЕРЕРАБОТКА И РЕАЛИЗАЦИЯ ЛОМА ЦВЕТНЫХ МЕТАЛЛОВ	1. 243600 Брянская обл., Злынковский р-н, г. Злынка, ул. Карла Маркса, 34 2. 241520 Брянская обл., Брянский р-н, с. Супонево, ул. Московская, 570	31.747163 52.425237 34.261035 53.199099	04.05.2012	№804 от 28.09.2017			
43	ООО "Вектор-плюс"	3253500987	Брянская обл., Унечский р-н, г. Унеча, ул. Залинсйная, 15	БРН-ЧМ-08679	32 МЕ 001043	ЗАГОТОВКА, ХРАНЕНИЕ, ПЕРЕРАБОТКА И РЕАЛИЗАЦИЯ ЛОМА ЧЁРНЫХ МЕТАЛЛОВ	1. 243300, Брянская область, г.Унеча, ул.Залинсйная, 1	32.704623 52.845632	10.01.2012	№1 от 10.01.2012			

№ п/п	Наименование организации	ИНН	Юридический адрес	Регистрационный номер	Государственный номер	Вид работ, выполняемых в составе лицензируемого вида деятельности	Место осуществления лицензируемого вида деятельности	Географические координаты	Дата выдачи	Основание решения лицензирующего органа (дата, номер)	Срок действия	Основание и срок приостановления и возобновления действия лицензии, административные наказания, дата аннулирования	Основание и дата прекращения действия лицензии
44	Общество с ограниченной ответственностью "ЦентрВторМет" (ООО "ЦентрВторМет")	3250523584	Брянская обл., г. Брянск, ул. Уральская, 109А	БРН-ЧМ-08684	32 МЕ 001449	ЗАГОТОВКА, ХРАНЕНИЕ, ПЕРЕРАБОТКА И РЕАЛИЗАЦИЯ ЛОМА ЧЁРНЫХ МЕТАЛЛОВ	1. 214027 Смоленская обл., г. Смоленск, ул. Лавочкина (производственная база) 2. 214036 Смоленская обл., г. Смоленск, ул. Смольянинова, 15 3. 216116 Смоленская обл., Краснинский р-н, д. Белеи 4. 241023 Брянская обл., г. Брянск, ул. Сталелитейная, 21 Г (241035 индекс) 5. 241020 Брянская обл., г. Брянск, ул. Уральская, 109-а 6. 242500 Брянская обл., Карачевский р-н, г. Карачев, ул. Горького, 1 Д 7. 242750 Брянская обл., Дубровский р-н, рп Дубровка, ул. Победы, 23 8. 242400 Брянская обл., Комаричский р-н, рп Комаричи, ул. Садовая, 34 9. 242440 Брянская обл., Севский р-н, г. Севск, ул. Рабочая, уч. 26	31.995996 54.809303 32.111996 54.776311 31.181736 54.701074 34.244875 53.327735 34.437249 53.19768 35.008721 53.127019 33.497525 53.690720 34.776291 52.407072 34.482335 52.144733	20.11.2012	№363 от 31.10.2019			
45	Общество с ограниченной ответственностью "Монолит" (ООО "Монолит")	3241502281	Брянская обл., г. Клинцы, ул. Ромашина, 36	БРН-ЧМ-08685	32 МЕ 001094	ЗАГОТОВКА, ХРАНЕНИЕ, ПЕРЕРАБОТКА И РЕАЛИЗАЦИЯ ЛОМА ЧЁРНЫХ МЕТАЛЛОВ	1. 243302 Брянская обл., Унечский р-н, г. Унеча, ул. Залинейная, 12 2. 243500 Брянская обл., Суражский р-н, г. Сураж, проезд Вокзальный, 16	32.704192 52.843375 32.37787 53.017288	14.08.2012	№100 от 14.08.2012			
46	ООО "Торговый Дом БМЗ" (Общество с ограниченной ответственностью "Торговый Дом БМЗ")	6101034448	Санкт-Петербург г., пр-кт Стачек, 47А	БРН-ЧМ-08689	32 МЕ 001127	ЗАГОТОВКА, ХРАНЕНИЕ, ПЕРЕРАБОТКА И РЕАЛИЗАЦИЯ ЛОМА ЧЁРНЫХ МЕТАЛЛОВ	1. 241020 Брянская обл., г. Брянск, ул. Уральская, 109-а 2. 242750 Брянская обл., Дубровский р-н, рп Дубровка, ул. Победы, 21 3. 242500 Брянская обл., Карачевский р-н, г. Карачев, ул. Горького 4. 242400 Брянская обл., Комаричский р-н, рп Комаричи, ул. Садовая, 34 5. 214027 Смоленская обл., г. Смоленск, ул. Лавочкина (производственная база)	34.437249 53.19768 33.474749 53.693240 35.005981 53.12804 34.776291 52.407072 31.995996 54.809303	22.01.2013	№2 от 22.01.2013			
47	Открытое акционерное общество "Брянский химический завод имени 50-летия СССР" (ОАО "БХЗ им. 50-летия СССР")	3255517496	Брянская обл., г. Сельцо, ул. Промплощадка, 1	БРН-ЧМ-08693	32 МЕ 001062	ЗАГОТОВКА, ХРАНЕНИЕ, ПЕРЕРАБОТКА И РЕАЛИЗАЦИЯ ЛОМА ЧЁРНЫХ МЕТАЛЛОВ	1. 241550 Брянская обл., г. Сельцо, ул. Промплощадка, 1	34.121195 53.388038	19.04.2012	№65 от 19.04.2012			
48	ООО "НПО Спецметинвест"	7706134400	Москва г., пер. Голутвинский 1-й, 3-5 корп. 3 (5 эт.)	БРН-ЧМ-08698	32 МЕ 001088	ЗАГОТОВКА, ХРАНЕНИЕ, ПЕРЕРАБОТКА И РЕАЛИЗАЦИЯ ЛОМА ЧЁРНЫХ МЕТАЛЛОВ	1. 242760 Брянская обл., Дубровский р-н, д. Сеща (в/ч 21350-3)	33.388061 53.716399	06.08.2012	№94 от 06.08.2012			
49	ООО "НПО Спецметинвест"	7706134400	Москва г., пер. Голутвинский 1-й, 3-5 корп. 3 (5 эт.)	БРН-ЦМ-08699	32 МЕ 001089	ЗАГОТОВКА, ХРАНЕНИЕ, ПЕРЕРАБОТКА И РЕАЛИЗАЦИЯ ЛОМА ЦВЕТНЫХ МЕТАЛЛОВ	1. 242760 Брянская обл., Дубровский р-н, д. Сеща (в/ч 21350-3)	33.388061 53.716399	06.08.2012	№95 от 06.08.2012			
50	ООО "Вторметтрейд"	3254512128	Брянская обл., г. Брянск, пр-кт Московский, 106	БРН-ЧМ-08700	32 МЕ 001071	ЗАГОТОВКА, ХРАНЕНИЕ, ПЕРЕРАБОТКА И РЕАЛИЗАЦИЯ ЛОМА ЧЁРНЫХ МЕТАЛЛОВ	1. 241004 Брянская обл., г. Брянск, пр-кт Московский, 106	34.44643 53.210252	07.06.2012	№77 от 07.06.2012			
51	ООО "Логос"	6724007675	Смоленская обл., г. Десногорск, мкр 3-й, 13, кв. 52	БРН-ЧМ-08701	32 МЕ 001074	ЗАГОТОВКА, ХРАНЕНИЕ, ПЕРЕРАБОТКА И РЕАЛИЗАЦИЯ ЛОМА ЧЁРНЫХ МЕТАЛЛОВ	1. 243020 Брянская обл., г. Новозыбков, ул. Рошаля, 64 (243020, Брянская область, г. Новозыбков, ул. Рошаля, д. 64)	31.961501 52.540004	03.07.2012	№87 от 03.07.2012			
52	ООО "РосСтил"	3908608173	236005, г. Калининград, ул. Камская, д. 49	БРН-ЧМ-08702	32 МЕ 001083	ЗАГОТОВКА, ХРАНЕНИЕ, ПЕРЕРАБОТКА И РЕАЛИЗАЦИЯ ЛОМА ЧЁРНЫХ МЕТАЛЛОВ	1. 243300 Брянская обл., Унечский р-н, г. Унеча, ул. Володарского (м-н № 65)	32.69387 52.851935	24.07.2012	№89 от 24.07.2012			

№ п/п	Наименование организации	ИНН	Юридический адрес	Регистрационный номер	Государственный номер	Вид работ, выполняемых в составе лицензируемого вида деятельности	Место осуществления лицензируемого вида деятельности	Географические координаты	Дата выдачи	Основание решения лицензирующего органа (дата, номер)	Срок действия	Основание и срок приостановления и возобновления действия лицензии, административные наказания, дата аннулирования	Основание и дата прекращения действия лицензии
53	ООО "СитиМетКом"	7722779357	Москва г., ул. Боровая, 7 корп. 10 (оф. 304)	БРН-ЧМ-08703	32 МЕ 001084	ЗАГОТОВКА, ХРАНЕНИЕ, ПЕРЕРАБОТКА И РЕАЛИЗАЦИЯ ЛОМА ЧЁРНЫХ МЕТАЛЛОВ	1. 243062, Брянская область, Злынковский р-н, п.г.т. Вышков, ул. Станционная, уч. 11 2. 243620 Брянская обл., Злынковский р-н, рп Вышков, ул. Станционная, 11	31.668192 52.474568 31.687703 52.477261	03.08.2012	№91 от 03.08.2012			
54	ООО "СитиМетКом"	7722779357	Москва г., ул. Боровая, 7 корп. 10 (оф. 304)	БРН-ЦМ-08704	32 МЕ 001085	ЗАГОТОВКА, ХРАНЕНИЕ, ПЕРЕРАБОТКА И РЕАЛИЗАЦИЯ ЛОМА ЦВЕТНЫХ МЕТАЛЛОВ	1. 243062, Брянская область, Злынковский р-н, п.г.т. Вышков, ул. Станционная, уч. 11	31.668192 52.474568	03.08.2012	№92 от 03.08.2012			
55	ООО "Металар"	7727591581	Москва г., ул. Южнобутовская, 45	БРН-ЧМ-08705	32 МЕ 001090	ЗАГОТОВКА, ХРАНЕНИЕ, ПЕРЕРАБОТКА И РЕАЛИЗАЦИЯ ЛОМА ЧЁРНЫХ МЕТАЛЛОВ	1. 242760 Брянская обл., Дубровский р-н, д. Сеща (в/ч 21350-3)	33.388061 53.716399	06.08.2012	№96 от 06.08.2012			
56	ООО "Металар"	7727591581	Москва г., ул. Южнобутовская, 45	БРН-ЦМ-08706	32 МЕ 001091	ЗАГОТОВКА, ХРАНЕНИЕ, ПЕРЕРАБОТКА И РЕАЛИЗАЦИЯ ЛОМА ЧЁРНЫХ МЕТАЛЛОВ	1. 242760 Брянская обл., Дубровский р-н, д. Сеща (в/ч 21350-3)	33.388061 53.716399	06.08.2012	№97 от 06.08.2012			
57	ООО "Геликон"	7702621192	Москва г., ул. Азовская, 15А	БРН-ЧМ-08707	32 МЕ 001092	ЗАГОТОВКА, ХРАНЕНИЕ, ПЕРЕРАБОТКА И РЕАЛИЗАЦИЯ ЛОМА ЧЁРНЫХ МЕТАЛЛОВ	1. 242760 Брянская обл., Дубровский р-н, д. Сеща (в/ч 21350-3)	33.388061 53.716399	06.08.2012	№98 от 06.08.2012			
58	ООО "Геликон"	7702621192	Москва г., ул. Азовская, 15А	БРН-ЦМ-08708	32 МЕ 001093	ЗАГОТОВКА, ХРАНЕНИЕ, ПЕРЕРАБОТКА И РЕАЛИЗАЦИЯ ЛОМА ЦВЕТНЫХ МЕТАЛЛОВ	1. 242760 Брянская обл., Дубровский р-н, д. Сеща (в/ч 21350-3)	33.388061 53.716399	06.08.2012	№99 от 06.08.2012			
59	ИП Королев А.Н.	323200512860	Брянская обл., г. Брянск, пер. Кирова, 99, кв. 3	БРН-ЦМ-08711	32 МЕ 001173	ЗАГОТОВКА, ХРАНЕНИЕ, ПЕРЕРАБОТКА И РЕАЛИЗАЦИЯ ЛОМА ЦВЕТНЫХ МЕТАЛЛОВ	1. 241030 Брянская обл., г. Брянск, ул. Азарова, 57б 2. 241014 Брянская обл., г. Брянск, ул. Литейная, 33-1 3. 241014 Брянская обл., г. Брянск, ул. Вокзальная, 74 4. 241035 Брянская обл., г. Брянск, ул. Литейная, 15	34.293141 53.325799 34.286862 53.332725 34.292288 53.31956 34.27663 53.316623	24.06.2014	№28 от 24.06.2014			
60	ИП Королев А.Н.	323200512860	Брянская обл., г. Брянск, пер. Кирова, 99, кв. 3	БРН-ЧМ-08712	32 МЕ 001172	ЗАГОТОВКА, ХРАНЕНИЕ, ПЕРЕРАБОТКА И РЕАЛИЗАЦИЯ ЛОМА ЧЁРНЫХ МЕТАЛЛОВ	1. 241030 Брянская обл., г. Брянск, ул. Азарова, 57б 2. 241014 Брянская обл., г. Брянск, ул. Литейная, 33-1 3. 241014 Брянская обл., г. Брянск, ул. Вокзальная, 74 4. 241035 Брянская обл., г. Брянск, ул. Литейная, 15	34.293141 53.325799 34.286862 53.332725 34.292288 53.31956 34.27663 53.316623	24.06.2014	№27 от 24.06.2014			
61	ООО "БрянскЛомПром"	3255519630	Брянская обл., г. Брянск, ул. Шоссейная, 4	БРН-ЧМ-08713	32 МЕ 001100	ЗАГОТОВКА, ХРАНЕНИЕ, ПЕРЕРАБОТКА И РЕАЛИЗАЦИЯ ЛОМА ЧЁРНЫХ МЕТАЛЛОВ	1. 241040 Брянская обл., г. Брянск, ул. Шоссейная, 4	34.234194 53.330607	27.09.2012	№106 от 27.09.2012			
62	ООО "БрянскЛомПром"	3255519630	Брянская обл., г. Брянск, ул. Шоссейная, 4	БРН-ЦМ-08714	32 МЕ 001101	ЗАГОТОВКА, ХРАНЕНИЕ, ПЕРЕРАБОТКА И РЕАЛИЗАЦИЯ ЛОМА ЦВЕТНЫХ МЕТАЛЛОВ	1. 241040 Брянская обл., г. Брянск, ул. Шоссейная, 4	34.234194 53.330607	27.09.2012	№107 от 27.09.2012			
63	ООО "БВРД"	3250900063	Брянская обл., г. Брянск, ул. Фосфоритная, 1	БРН-ЧМ-08717	32 МЕ 001107	ЗАГОТОВКА, ХРАНЕНИЕ, ПЕРЕРАБОТКА И РЕАЛИЗАЦИЯ ЛОМА ЧЁРНЫХ МЕТАЛЛОВ	1. 241047 Брянская обл., г. Брянск, ул. Фосфоритная, 1	34.481123 53.257467	17.10.2012	№114 от 17.10.2012			
64	ООО "Капиталгрупп"	7720721908	Москва г., ш. Энтузиастов, 56 (стр. 10А)	БРН-ЧМ-08718	32 МЕ 001108	ЗАГОТОВКА, ХРАНЕНИЕ, ПЕРЕРАБОТКА И РЕАЛИЗАЦИЯ ЛОМА ЧЁРНЫХ МЕТАЛЛОВ	1. 243500 Брянская обл., Суражский р-н, г. Сураж, просзд Вокзальный, 16	32.37787 53.017288	22.10.2012	№115 от 22.10.2012			
65	ООО "НЗК"	3241503253	Брянская обл., г. Новозыбков, ул. Рошаля, 62А	БРН-ЧМ-08722	32 МЕ 001114	ЗАГОТОВКА, ХРАНЕНИЕ, ПЕРЕРАБОТКА И РЕАЛИЗАЦИЯ ЛОМА ЧЁРНЫХ МЕТАЛЛОВ	1. 243020 Брянская обл., г. Новозыбков, ул. Рошаля, 62А 2. 243040 Брянская обл., Климовский р-н, рп Климово, ул. Вокзальная, 42	31.960099 52.53996 32.194668 52.365623	23.11.2012	№123 от 23.11.2012			
66	ООО "Квартал"	3250500530	Брянская обл., Брянский р-н, д. Глаженка, ул. Молодежная, 14А	БРН-ЧМ-08725	32 МЕ 001440	ЗАГОТОВКА, ХРАНЕНИЕ, ПЕРЕРАБОТКА И РЕАЛИЗАЦИЯ ЛОМА ЧЁРНЫХ МЕТАЛЛОВ	1. 241511 Брянская обл., Брянский р-н, д. Глаженка, ул. Молодежная, 14А 2. 241550 Брянская обл., г. Сельцо, ул. Ленина, 15А 3. 242700 Брянская обл., Жуковский р-н, г. Жуковка, ул. Карла Маркса (уч. 87/14)	34.154621 53.372617 34.096662 53.366202 33.738225 53.538285	17.12.2013	№257 от 29.07.2019			

№ п/п	Наименование организации	ИНН	Юридический адрес	Регистрационный номер	Государственный номер	Вид работ, выполняемых в составе лицензируемого вида деятельности	Место осуществления лицензируемого вида деятельности	Географические координаты	Дата выдачи	Основание решения лицензирующего органа (дата, номер)	Срок действия	Основание и срок приостановления и возобновления действия лицензии, административные наказания, дата аннулирования	Основание и дата прекращения действия лицензии
67	ООО "Русский лес"	3241502965	Брянская обл., г. Новозыбков, (территория Урочище Красуха, б/н)	БРН-ЦМ-08727	32 МЕ 001126	ЗАГОТОВКА, ХРАНЕНИЕ, ПЕРЕРАБОТКА И РЕАЛИЗАЦИЯ ЛОМА ЦВЕТНЫХ МЕТАЛЛОВ	1. 243020 Брянская обл., г. Новозыбков (территория Уро-чище Красуха)	31.933222 52.536717	16.01.2013	№1 от 16.01.2013			
68	ООО "Авис"	3257000167	Брянская обл., г. Брянск, ул. Дзержинского, 51	БРН-ЧМ-08729	32 МЕ 001130	ЗАГОТОВКА, ХРАНЕНИЕ, ПЕРЕРАБОТКА И РЕАЛИЗАЦИЯ ЛОМА ЧЁРНЫХ МЕТАЛЛОВ	1. 243020 Брянская обл., г. Новозыбков, ул. Комсомольская, 107Б	31.932764 52.515859	12.02.2013	№7 от 12.02.2013			
69	ООО "Фаэтон"	3245511294	Брянская обл., Брянский р-н, д. Антоновка, ул. 1-я Новозыбковская, 27	БРН-ЧМ-08738	32 МЕ 001138	ЗАГОТОВКА, ХРАНЕНИЕ, ПЕРЕРАБОТКА И РЕАЛИЗАЦИЯ ЛОМА ЧЁРНЫХ МЕТАЛЛОВ	1. 243400 Брянская обл., Почепский р-н, г. Почеп, ул. Молодежная, 33 2. 243620 Брянская обл., Злынковский р-н, рп Вышков, ул. Станционная, 10	33.474731 52.909779 31.687703 52.477261	23.05.2013	№29 от 23.05.2013			
70	ООО "Фаэтон"	3245511294	Брянская обл., Брянский р-н, д. Антоновка, ул. 1-я Новозыбковская, 27	БРН-ЦМ-08739	32 МЕ 001139	ЗАГОТОВКА, ХРАНЕНИЕ, ПЕРЕРАБОТКА И РЕАЛИЗАЦИЯ ЛОМА ЦВЕТНЫХ МЕТАЛЛОВ	1. 243400 Брянская обл., Почепский р-н, г. Почеп, ул. Молодежная, 33 2. 243620 Брянская обл., Злынковский р-н, рп Вышков, ул. Станционная, 10	33.474731 52.909779 31.687703 52.477261	23.05.2013	№30 от 23.05.2013			
71	ООО "Нева-МеталлТрэйд"	7801082135	Санкт-Петербург г., линия 17-я В.О., 66 В	БРН-ЧМ-08740	32 МЕ 001140	ЗАГОТОВКА, ХРАНЕНИЕ, ПЕРЕРАБОТКА И РЕАЛИЗАЦИЯ ЛОМА ЧЁРНЫХ МЕТАЛЛОВ	1. 243332 Брянская обл., Унечский р-н, д. Новые Ивайтенки	33.071064 52.780409	23.05.2013	№31 от 23.05.2013			
72	Общество с ограниченной ответственностью "ЦентрВторМет" (ООО "ЦентрВторМет")	3250523584	Брянская обл., г. Брянск, ул. Уральская, 109А	БРН-ЦМ-08742	32 МЕ 001450	ЗАГОТОВКА, ХРАНЕНИЕ, ПЕРЕРАБОТКА И РЕАЛИЗАЦИЯ ЛОМА ЦВЕТНЫХ МЕТАЛЛОВ	1. 241023 Брянская обл., г. Брянск, ул. Сталелитейная, 21Г 2. 241020 Брянская обл., г. Брянск, ул. Уральская, 109А 3. 242400 Брянская обл., Комаричский р-н, рп Комаричи, ул. Садовая, 34	34.244875 53.327735 34.437249 53.19768 34.776291 52.407072	08.09.2014	№364 от 31.10.2019			
73	ООО "Агромет"	3253501878	Брянская обл., Унечский р-н, г. Унеча, ул. Залинейная, 2 (ком. 10)	БРН-ЧМ-08744	32 МЕ 001149	ЗАГОТОВКА, ХРАНЕНИЕ, ПЕРЕРАБОТКА И РЕАЛИЗАЦИЯ ЛОМА ЧЁРНЫХ МЕТАЛЛОВ	1. 243300 Брянская обл., Унечский р-н, г. Унеча, ул. Залинейная, 2	32.698254 52.841623	31.10.2013	№46 от 31.10.2013			
74	ООО "ХимЭнергоСтрой-Брянск"	3250061033	Москва г., ул. Лазенки 6-я, 2 (стр. 15)	БРН-ЧМ-08745	32 МЕ 001207	ЗАГОТОВКА, ХРАНЕНИЕ, ПЕРЕРАБОТКА И РЕАЛИЗАЦИЯ ЛОМА ЧЁРНЫХ МЕТАЛЛОВ	1. 243620 Брянская обл., Злынковский р-н, рп Вышков, ул. Станционная (уч. 11)	31.687703 52.477261	30.12.2014	№76 от 30.12.2014			
75	ООО "Техноплюс"	3245002522	119619, г. Москва, ул. Лазенки 6-я, дом 12, корп. 15	БРН-ЦМ-08746	32 МЕ 001204	ЗАГОТОВКА, ХРАНЕНИЕ, ПЕРЕРАБОТКА И РЕАЛИЗАЦИЯ ЛОМА ЦВЕТНЫХ МЕТАЛЛОВ	1. 243620 Брянская обл., Злынковский р-н, рп Вышков, ул. Станционная (уч. 11) 2. 243361 Брянская обл., Выгоничский р-н, п. Выгоничи, ул. Вокзальная, 5-б	31.687703 52.477261 34.074096 53.096842	30.12.2014	№73 от 30.12.2014			
76	ООО "Альфа"	3255514618	Брянская обл., г. Брянск, ул. Вокзальная, 122	БРН-ЧМ-08752	32 МЕ 001166	ЗАГОТОВКА, ХРАНЕНИЕ, ПЕРЕРАБОТКА И РЕАЛИЗАЦИЯ ЛОМА ЧЁРНЫХ МЕТАЛЛОВ	1. 241023 Брянская обл., г. Брянск, ул. Сталелитейная, 21	34.244875 53.327735	25.03.2014	№15 от 25.03.2014			
77	ООО "Альфа"	3255514618	Брянская обл., г. Брянск, ул. Вокзальная, 122	БРН-ЦМ-08753	32 МЕ 001167	ЗАГОТОВКА, ХРАНЕНИЕ, ПЕРЕРАБОТКА И РЕАЛИЗАЦИЯ ЛОМА ЦВЕТНЫХ МЕТАЛЛОВ	1. 241023 Брянская обл., г. Брянск, ул. Сталелитейная, 21	34.244875 53.327735	25.03.2014	№16 от 25.03.2014			
78	ООО "Промэкос"	3250517943	Брянская обл., г. Брянск, пр-кт Ленина, 45	БРН-ЧМ-08754	32 МЕ 001169	ЗАГОТОВКА, ХРАНЕНИЕ, ПЕРЕРАБОТКА И РЕАЛИЗАЦИЯ ЛОМА ЧЁРНЫХ МЕТАЛЛОВ	1. 241020 Брянская обл., г. Брянск, ул. Уральская, 108	34.435623 53.196558	25.04.2014	№21 от 25.04.2014			
79	ООО "Мосжелдорснаб"	7724888866	Москва г., ул. Маршала Рыбалко, 2 (корпус 6, э. 3, п. 1, к. 20, о. 10)	БРН-ЧМ-08757	32 МЕ 001419	ЗАГОТОВКА, ХРАНЕНИЕ, ПЕРЕРАБОТКА И РЕАЛИЗАЦИЯ ЛОМА ЧЁРНЫХ МЕТАЛЛОВ	1. 242600 Брянская обл., Дятьковский р-н, г. Дятьково, ул. Котовского, 50 2. 241006 Брянская обл., г. Брянск, ул. Верхне-Заречная, 1 3. 243020 Брянская обл., г. Новозыбков, ул. Станционная, 7 4. 242222 Брянская обл., Трубчевский р-н, г. Трубчевск, ул. Лесная, 6 (пос. Бороденка) 5. 241517 Брянская обл., Брянский р-н, п. Новые Дарковичи, тер. сдт Механизатор (уч. 278, 280, 281)	34.304092 53.602665 34.393734 53.255496 31.945619 52.518363 33.768803 52.540152 34.292395 53.364741	07.04.2016	№67 от 28.02.2019			

№ п/п	Наименование организации	ИНН	Юридический адрес	Регистрационный номер	Государственный номер	Вид работ, выполняемых в составе лицензируемого вида деятельности	Место осуществления лицензируемого вида деятельности	Географические координаты	Дата выдачи	Основание решения лицензирующего органа (дата, номер)	Срок действия	Основание и срок приостановления и возобновления действия лицензии, административные наказания, дата аннулирования	Основание и дата прекращения действия лицензии
80	ООО "Мосжелдорснаб"	7724888866	Москва г., ул. Маршала Рыбалко, 2 (корпус 6, э. 3, п. 1, к. 20, о. 10)	БРН-ЦМ-08758	32 МЕ 001420	ЗАГОТОВКА, ХРАНЕНИЕ, ПЕРЕРАБОТКА И РЕАЛИЗАЦИЯ ЛОМА ЦВЕТНЫХ МЕТАЛЛОВ	1. 243020 Брянская обл., г. Новозыбков, ул. Станционная, 7 2. 241517 Брянская обл., Брянский р-н, п. Новые Дарковичи, тер. сдт Механизатор (уч. 278, 280,281) 3. 242222 Брянская обл., Трубчевский р-н, г. Трубчевск, ул. Лесная, 6 (пос. Бороденка) 4. 241006 Брянская обл., г. Брянск, ул. Верхне-Заречная, 1 5. 242600 Брянская обл., Дятьковский р-н, г. Дятьково, ул. Котовского, 50	31.945619 52.518363 34.292395 53.364741 33.768803 52.540152 34.393734 53.255496 34.304092 53.602665	24.06.2014	№68 от 28.02.2019			
81	ООО "СТЭР"	3250513089	Брянская обл., г. Брянск, пер. Канатный, 5 (офис 211)	БРН-ЧМ-08759	32 МЕ 00176	ЗАГОТОВКА, ХРАНЕНИЕ, ПЕРЕРАБОТКА И РЕАЛИЗАЦИЯ ЛОМА ЧЁРНЫХ МЕТАЛЛОВ	1. 241022 Брянская обл., г. Брянск, б-р Щорса, 7	34.38194 53.2807	08.07.2014	№32 от 08.07.2014			
82	ООО «СПР»	3528168198	Брянская обл., г. Брянск, ул. Шоссейная, 6	БРН-ЦМ-08762	32 МЕ 001201	ЗАГОТОВКА, ХРАНЕНИЕ, ПЕРЕРАБОТКА И РЕАЛИЗАЦИЯ ЛОМА ЦВЕТНЫХ МЕТАЛЛОВ	1. 241040 Брянская обл., г. Брянск, ул. Шоссейная, 6	34.231014 53.332064	24.12.2014	№70 от 24.12.2014			
83	ООО «СПР»	3528168198	Брянская обл., г. Брянск, ул. Шоссейная, 6	БРН-ЧМ-08763	32 МЕ 001202	ЗАГОТОВКА, ХРАНЕНИЕ, ПЕРЕРАБОТКА И РЕАЛИЗАЦИЯ ЛОМА ЧЁРНЫХ МЕТАЛЛОВ	1. 241040 Брянская обл., г. Брянск, ул. Шоссейная, 6	34.231014 53.332064	24.12.2014	№71 от 24.12.2014			
84	ООО "МеталлИнвест"	3257020011	Брянская обл., г. Брянск, ул. Литейная, 2Б	БРН-ЧМ-08765	32МЕ001186	ЗАГОТОВКА, ХРАНЕНИЕ, ПЕРЕРАБОТКА И РЕАЛИЗАЦИЯ ЛОМА ЧЁРНЫХ МЕТАЛЛОВ	1. 241035 Брянская обл., г. Брянск, ул. Литейная, 2Б	34.268734 53.304888	19.09.2014	№51 от 19.09.2014			
85	ООО "Промэкос"	3250517943	Брянская обл., г. Брянск, пр-кт Ленина, 45	БРН-ЦМ-08766	32 МЕ 001187	ЗАГОТОВКА, ХРАНЕНИЕ, ПЕРЕРАБОТКА И РЕАЛИЗАЦИЯ ЛОМА ЦВЕТНЫХ МЕТАЛЛОВ	1. 241007 Брянская обл., г. Брянск, ул. Республиканская, 16	34.363856 53.250739	23.09.2014	№52 от 23.09.2014			
86	ООО "Русальянс Строй"	3528170528	Москва г., б-р Гоголевский, 31 (стр. 3)	БРН-ЧМ-08767	32 МЕ 001224	ЗАГОТОВКА, ХРАНЕНИЕ, ПЕРЕРАБОТКА И РЕАЛИЗАЦИЯ ЛОМА ЧЁРНЫХ МЕТАЛЛОВ	1. 241040 Брянская обл., г. Брянск, ул. Шоссейная, 6	34.231014 53.332064	20.10.2014	№55 от 23.06.2015			
87	ООО "Русальянс Строй"	3528170528	Москва г., б-р Гоголевский, 31 (стр. 3)	БРН-ЦМ-08768	32 МЕ 001225	ЗАГОТОВКА, ХРАНЕНИЕ, ПЕРЕРАБОТКА И РЕАЛИЗАЦИЯ ЛОМА ЦВЕТНЫХ МЕТАЛЛОВ	1. 241040 Брянская обл., г. Брянск, ул. Шоссейная, 6	34.231014 53.332064	21.10.2014	№56 от 23.06.2015			
88	ООО "МС-металлолом"	3257021632	241020, г. Брянск, пр-д Московский, д.10	БРН-ЧМ-08770	32 МЕ 001278	ЗАГОТОВКА, ХРАНЕНИЕ, ПЕРЕРАБОТКА И РЕАЛИЗАЦИЯ ЛОМА ЧЁРНЫХ МЕТАЛЛОВ	1. 241022 Брянская обл., г. Брянск, пр-кт Московский, 49 2. 243020 Брянская обл., г. Новозыбков, ул. Рошаля, 62А	34.422211 53.21647 31.960099 52.53996	19.04.2016	№55 от 19.04.2016			
89	ООО "Вектор-плюс"	3253500987	Брянская обл., Унечский р-н, г. Унеча, ул. Залинейная, 15	БРН-ЧМ-08771	32 МЕ 001273	ЗАГОТОВКА, ХРАНЕНИЕ, ПЕРЕРАБОТКА И РЕАЛИЗАЦИЯ ЛОМА ЧЁРНЫХ МЕТАЛЛОВ	1. 243300 Брянская обл., Унечский р-н, г. Унеча, ул. Залинейная, 15	32.696053 52.839132	22.03.2016	№33 от 22.03.2016			

№ п/п	Наименование организации	ИНН	Юридический адрес	Регистрационный номер	Государственный номер	Вид работ, выполняемых в составе лицензируемого вида деятельности	Место осуществления лицензируемого вида деятельности	Географические координаты	Дата выдачи	Основание решения лицензирующего органа (дата, номер)	Срок действия	Основание и срок приостановления и возобновления действия лицензии, административные наказания, дата аннулирования	Основание и дата прекращения действия лицензии
90	ООО "Втормет-Брянск"	3257021992	241029, г. Брянск, пер. Кравцова, д. 2А	БРН-ЧМ-08772	32 МЕ 001447	ЗАГОТОВКА, ХРАНЕНИЕ, ПЕРЕРАБОТКА И РЕАЛИЗАЦИЯ ЛОМА ЧЁРНЫХ МЕТАЛЛОВ	1. 241029 Брянская обл., г. Брянск, пер. Кравцова, 2А 2. 243500 Брянская обл., Суражский р-н, г. Сураж, ул. Белорусская, 150В 3. 243020 Брянская обл., г. Новозыбков, ул. Комсомольская 4. 243140 Брянская обл., Клинцовский р-н, п. Первое Мая, ул. Садовая (уч. 2) 5. 243302 Брянская обл., Унечский р-н, г. Унеча, ул. Залинейная, 12 6. 241024 Брянская обл., г. Брянск, ул. Рассветов (СО «Рассвет», уч. 737) 7. 243160 Брянская обл., Красногорский р-н, пгт Красная Гора, ул. Техническая (уч. 4 В) 8. 242400 Брянская обл., Комаричский р-н, рп Комаричи, ул. Осипенко (уч. 1 М) 9. 242700 Брянская обл., Жуковский р-н, г. Жуковка, ул. Дегтярева, 13 10. 243400 Брянская обл., Почепский р-н, г. Почеп, проезд Железнодорожный (строение 5) 11. 242600 Брянская обл., Дятьковский р-н, г. Дятьково, ул. Орджоникидзе, 1 12. 241019 Брянская обл., г. Брянск, ул. Щукина, 56 13. 241521 Брянская обл., Брянский р-н,	34.413902 53.222228 32.380601 53.026675 31.934686 52.525109 32.202582 52.738016 32.704192 52.843375 34.249321 53.292086 31.583598 53.006371 34.78248 52.424731 33.717474 53.519964 33.472081 52.913879 34.311763 53.601853 34.320055 53.24299 34.216093 53.200474 35.014165	26.01.2016	№312 от 25.09.2019			
91	ООО "Чермет"	3252502621	Брянская обл., Трубчевский р-н, г. Трубчевск, ул. Луначарского, 78 (офис 5)	БРН-ЧМ-08773	32 МЕ 001400	ЗАГОТОВКА, ХРАНЕНИЕ, ПЕРЕРАБОТКА И РЕАЛИЗАЦИЯ ЛОМА ЧЁРНЫХ МЕТАЛЛОВ	1. 242221 Брянская обл., Трубчевский р-н, г. Трубчевск, ул. Володарского, 1	33.754242 52.592603	11.11.2014	№903 от 13.12.2018			
92	ООО "Чермет"	3252502621	Брянская обл., Трубчевский р-н, г. Трубчевск, ул. Луначарского, 78 (офис 5)	БРН-ЦМ-08774	32 МЕ 001401	ЗАГОТОВКА, ХРАНЕНИЕ, ПЕРЕРАБОТКА И РЕАЛИЗАЦИЯ ЛОМА ЦВЕТНЫХ МЕТАЛЛОВ	1. 242221 Брянская обл., Трубчевский р-н, г. Трубчевск, ул. Володарского, 1	33.754242 52.592603	11.11.2014	№904 от 13.12.2018			
93	ООО "Вектор-плюс"	3253500987	Брянская обл., Унечский р-н, г. Унеча, ул. Залинейная, 15	БРН-ЦМ-08775	32 МЕ 001274	ЗАГОТОВКА, ХРАНЕНИЕ, ПЕРЕРАБОТКА И РЕАЛИЗАЦИЯ ЛОМА ЦВЕТНЫХ МЕТАЛЛОВ	1. 243300 Брянская обл., Унечский р-н, г. Унеча, ул. Залинейная, 1	32.704623 52.845632	22.03.2016	№34 от 22.03.2016			
94	ООО "Агромет"	3257023728	Брянская обл., г. Брянск, ул. 2-я Почепская, 45 (офис 1)	БРН-ЧМ-08776	32 МЕ 001309	ЗАГОТОВКА, ХРАНЕНИЕ, ПЕРЕРАБОТКА И РЕАЛИЗАЦИЯ ЛОМА ЧЁРНЫХ МЕТАЛЛОВ	1. 241050 Брянская обл., г. Брянск, ул. 2-я Почепская, 45 (офис 1) 2. 241020 Брянская обл., г. Брянск, пр-кт Московский, 86	34.325525 53.246197 34.437159 53.212544	10.02.2015	№78/1 от 06.02.2017			
95	ООО "Снабметсбыт"	5752203983	Орловская обл., г. Орёл, ул. Колхозная, 11	БРН-ЧМ-08778	32 МЕ 001214	ЗАГОТОВКА, ХРАНЕНИЕ, ПЕРЕРАБОТКА И РЕАЛИЗАЦИЯ ЛОМА ЧЁРНЫХ МЕТАЛЛОВ	1. 242750 Брянская обл., Дубровский р-н, рп Дубровка, ул. Победы, 20	33.483085 53.691773	25.03.2015	№17 от 25.03.2015			
96	ООО "Стройкей"	3233501679	Брянская обл., г. Брянск, пр-кт Московский, 49 Б (офис 2)	БРН-ЧМ-08779	32 МЕ 001338	ЗАГОТОВКА, ХРАНЕНИЕ, ПЕРЕРАБОТКА И РЕАЛИЗАЦИЯ ЛОМА ЧЁРНЫХ МЕТАЛЛОВ	1. 243400 Брянская обл., Почепский р-н, г. Почеп, проезд Промышленный, 7 2. 241022 Брянская обл., г. Брянск, пр-кт Московский, 49 Б 3. 243020 Брянская обл., г. Новозыбков, ул. Рошаля, 62А	33.478666 52.910881 34.422211 53.21647 31.960099 52.53996	25.03.2015	№763 от 07.09.2017			
97	ООО "Новлом-торг"	5752203990	Орловская обл., г. Орёл, ул. Колхозная, 11	БРН-ЧМ-08780	32 МЕ 001219	ЗАГОТОВКА, ХРАНЕНИЕ, ПЕРЕРАБОТКА И РЕАЛИЗАЦИЯ ЛОМА ЧЁРНЫХ МЕТАЛЛОВ	1. 243020 Брянская обл., г. Новозыбков, тер. Урочище Красуха (Южный промузел) 2. 243020 Брянская обл., г. Новозыбков, ул. Рошаля, 62А 3. 243040 Брянская обл., Климовский р-н, рп Климово, ул. Вокзальная, 42	31.954979 52.508334 31.960099 52.53996 32.194668 52.365623	27.05.2015	№45 от 27.05.2015			
98	ООО "Спектр"	3257025250	Брянская обл., г. Брянск, ул. Белорусская, 28	БРН-ЦМ-08781	32 МЕ 001220	ЗАГОТОВКА, ХРАНЕНИЕ, ПЕРЕРАБОТКА И РЕАЛИЗАЦИЯ ЛОМА ЦВЕТНЫХ МЕТАЛЛОВ	1. 241039 Брянская обл., г. Брянск, ул. Белорусская, 28	34.411835 53.218632	27.05.2015	№46 от 27.05.2015			
99	ООО ТД "Промсталь"	7728743413	Москва г., проезд Одоевского, 2А	БРН-ЧМ-08782	32 МЕ 001221	ЗАГОТОВКА, ХРАНЕНИЕ, ПЕРЕРАБОТКА И РЕАЛИЗАЦИЯ ЛОМА ЧЁРНЫХ МЕТАЛЛОВ	1. 243020 Брянская обл., г. Новозыбков, ул. Ленина, 107	31.96451 52.533968	27.05.2015	№47 от 27.05.2015			

№ п/п	Наименование организации	ИНН	Юридический адрес	Регистрационный номер	Государственный номер	Вид работ, выполняемых в составе лицензируемого вида деятельности	Место осуществления лицензируемого вида деятельности	Географические координаты	Дата выдачи	Основание решения лицензирующего органа (дата, номер)	Срок действия	Основание и срок приостановления и возобновления действия лицензии, административные наказания, дата аннулирования	Основание и дата прекращения действия лицензии
100	ООО "МетКом"	7707752921	Москва г., пер. Порядковый, 21 (офис 401)	БРН-ЧМ-08783	32 ME 001122	ЗАГОТОВКА, ХРАНЕНИЕ, ПЕРЕРАБОТКА И РЕАЛИЗАЦИЯ ЛОМА ЧЁРНЫХ МЕТАЛЛОВ	1. 241050 Брянская обл., г. Брянск, ул. Сталелитейная, 1	34.24898 53.320124	28.05.2015	№48 от 28.05.2015			
101	ООО "Мегаполис"	3257006120	Брянская обл., г. Брянск, ул. Шоссейная, 8 (офис 301)	БРН-ЧМ-08784		ЗАГОТОВКА, ХРАНЕНИЕ, ПЕРЕРАБОТКА И РЕАЛИЗАЦИЯ ЛОМА ЧЁРНЫХ МЕТАЛЛОВ	1. 241551 Брянская обл., г. Сельцо (территория городской бани)	34.105932 53.373933	26.06.2015	№562 от 26.07.2018			
102	ООО "Кисар"	3257027151	Брянская обл., г. Брянск, ул. Шоссейная, 4 (офис № 9)	БРН-ЧМ-08785	32 ME 001126	ЗАГОТОВКА, ХРАНЕНИЕ, ПЕРЕРАБОТКА И РЕАЛИЗАЦИЯ ЛОМА ЧЁРНЫХ МЕТАЛЛОВ	1. 241040 Брянская обл., г. Брянск, ул. Шоссейная, 4	34.234194 53.330607	25.06.2015	№57 от 25.06.2015			
103	ООО "Кисар"	3257027151	Брянская обл., г. Брянск, ул. Шоссейная, 4 (офис № 9)	БРН-ЦМ-08786	32 ME 001227	ЗАГОТОВКА, ХРАНЕНИЕ, ПЕРЕРАБОТКА И РЕАЛИЗАЦИЯ ЛОМА ЦВЕТНЫХ МЕТАЛЛОВ	1. 241040 Брянская обл., г. Брянск, ул. Шоссейная, 4	34.234194 53.330607	25.06.2015	№58 от 25.06.2015			
104	ООО "МегаМет"	3245007344	Брянская обл., Брянский р-н, с. Супонево, ул. Ленина, 131 А	БРН-ЧМ-08787	32 ME 001128	ЗАГОТОВКА, ХРАНЕНИЕ, ПЕРЕРАБОТКА И РЕАЛИЗАЦИЯ ЛОМА ЧЁРНЫХ МЕТАЛЛОВ	1. 241520 Брянская обл., Брянский р-н, с. Супонево, 131А	34.319659 53.208079	25.06.2015	№61 от 25.06.2015			
105	ООО "Металл"	3257030387	Брянская обл., г. Брянск, ул. академика Королева, 44	БРН-ЧМ-08788	32 ME 001229	ЗАГОТОВКА, ХРАНЕНИЕ, ПЕРЕРАБОТКА И РЕАЛИЗАЦИЯ ЛОМА ЧЁРНЫХ МЕТАЛЛОВ	1. 241022 Брянская обл., г. Брянск, ул. академика Королева, 44	34.395468 53.281761	25.06.2015	№62 от 25.06.2015			
106	ООО "ПромСервис"	3241012833	Брянская обл., г. Клинцы, с. Займище, ул. Бессарабова, 27	БРН-ЧМ-08789	32 ME 001230	ЗАГОТОВКА, ХРАНЕНИЕ, ПЕРЕРАБОТКА И РЕАЛИЗАЦИЯ ЛОМА ЧЁРНЫХ МЕТАЛЛОВ	1. 243111 Брянская обл., г. Клинцы, с. Займище, ул. Скачковская, 13	32.251791 52.729438	29.06.2015	№63 от 29.06.2015			
107	ООО "ПромСервис"	3241012833	Брянская обл., г. Клинцы, с. Займище, ул. Бессарабова, 27	БРН-ЦМ-08790	32 ME 001231	ЗАГОТОВКА, ХРАНЕНИЕ, ПЕРЕРАБОТКА И РЕАЛИЗАЦИЯ ЛОМА ЦВЕТНЫХ МЕТАЛЛОВ	1. 243111 Брянская обл., г. Клинцы, с. Займище, ул. Скачковская, 13	32.251791 52.729438	07.07.2015	№73 от 07.07.2015			
108	ООО "Вторметалл"	3257031581	Брянская обл., г. Брянск, просзд Московский, 83 (помещение 1)	БРН-ЧМ-08791	32 ME 001364	ЗАГОТОВКА, ХРАНЕНИЕ, ПЕРЕРАБОТКА И РЕАЛИЗАЦИЯ ЛОМА ЧЁРНЫХ МЕТАЛЛОВ	1. 241047, г. Брянск, Володарский район, ул. Фосфоритная, д. 1Б 2. 241020, г. Брянск, Фокинский район, просзд Московский, уч. 83 3. 241019 Брянская обл., г. Брянск, ул. Щукина, 56	34.473541 53.257473 34.437958 53.217785 34.320055 53.24299	07.06.2016	№151 от 02.03.2018			
109	ООО "Брянсквторметалл"	3245007827	Брянская обл., Брянский р-н, с. Супонево, ул. Шоссейная, 3	БРН-ЧМ-08792	32 ME 001233	ЗАГОТОВКА, ХРАНЕНИЕ, ПЕРЕРАБОТКА И РЕАЛИЗАЦИЯ ЛОМА ЧЁРНЫХ МЕТАЛЛОВ	1. 241029 Брянская обл., г. Брянск, тер. СО Рассвет (уч. 65 Б, 303)	34.287059 53.358351	08.07.2015	№75 от 08.07.2015			
110	ООО "Сигма"	5751053220	Москва г., пер. Трёхпрудный, 9 (стр. 1, эт. 2, пом. IV, ком. 3)	БРН-ЦМ-08793	32 ME 001426	ЗАГОТОВКА, ХРАНЕНИЕ, ПЕРЕРАБОТКА И РЕАЛИЗАЦИЯ ЛОМА ЦВЕТНЫХ МЕТАЛЛОВ	1. 243361 Брянская обл., Выгоничский р-н, п. Выгоничи, ул. Вокзальная, 5б 2. 241022 Брянская обл., г. Брянск, б-р Щорса, 7	34.074096 53.096842 34.38194 53.2807	11.08.2015	№128 от 16.04.2019			
111	ООО "Сигма"	5751053220	Москва г., пер. Трёхпрудный, 9 (стр. 1, эт. 2, пом. IV, ком. 3)	БРН-ЧМ-08794	32 ME 001136	ЗАГОТОВКА, ХРАНЕНИЕ, ПЕРЕРАБОТКА И РЕАЛИЗАЦИЯ ЛОМА ЧЁРНЫХ МЕТАЛЛОВ	1. 243361 Брянская обл., Выгоничский р-н, п. Выгоничи, ул. Вокзальная, 5б	34.074096 53.096842	11.08.2015	№84 от 11.08.2015			
112	ООО "СпектрМет"	3257033081	241040, г. Брянск, ул. Шоссейная, д. 6, каб. 1	БРН-ЧМ-08795	32 ME 001451	ЗАГОТОВКА, ХРАНЕНИЕ, ПЕРЕРАБОТКА И РЕАЛИЗАЦИЯ ЛОМА ЧЁРНЫХ МЕТАЛЛОВ	1. 241040 Брянская обл., г. Брянск, ул. Шоссейная, 6	34.231014 53.332064	12.08.2015	№365 от 01.11.2019			
113	ООО "СпектрМет"	3257033081	241040, г. Брянск, ул. Шоссейная, д. 6, каб. 1	БРН-ЦМ-08796	32 ME 001452	ЗАГОТОВКА, ХРАНЕНИЕ, ПЕРЕРАБОТКА И РЕАЛИЗАЦИЯ ЛОМА ЦВЕТНЫХ МЕТАЛЛОВ	1. 241040 Брянская обл., г. Брянск, ул. Шоссейная, 6	34.231014 53.332064	12.08.2015	№366 от 01.11.2019			
114	ООО "ЦТК"	3254508604	Брянская обл., Дятьковский р-н, г. Дятьково, ул. Котовского, 50	БРН-ЧМ-08797	32 ME 001243	ЗАГОТОВКА, ХРАНЕНИЕ, ПЕРЕРАБОТКА И РЕАЛИЗАЦИЯ ЛОМА ЧЁРНЫХ МЕТАЛЛОВ	1. 242600 Брянская обл., Дятьковский р-н, г. Дятьково, ул. Котовского, 50А	34.304092 53.602665	19.08.2015	№90 от 19.08.2015			
115	ООО "ЦТК"	3254508604	Брянская обл., Дятьковский р-н, г. Дятьково, ул. Котовского, 50	БРН-ЦМ-08798	32 ME 001244	ЗАГОТОВКА, ХРАНЕНИЕ, ПЕРЕРАБОТКА И РЕАЛИЗАЦИЯ ЛОМА ЦВЕТНЫХ МЕТАЛЛОВ	1. 242600 Брянская обл., Дятьковский р-н, г. Дятьково, ул. Котовского, 50 А	34.304092 53.602665	19.08.2015	№91 от 19.08.2015			
116	ООО "ДЭМС" (Общество с ограниченной ответственностью "ДемонтажЭнергоМеталлСтрой")	5720021204	Орловская обл., Орловский р-н, п. Зареченский, ул. Царев Брод, 61	БРН-ЧМ-08799	32 ME 001245	ЗАГОТОВКА, ХРАНЕНИЕ, ПЕРЕРАБОТКА И РЕАЛИЗАЦИЯ ЛОМА ЧЁРНЫХ МЕТАЛЛОВ	1. 243620 Брянская обл., Злынковский р-н, рп Вышков, ул. Станционная (уч. 11)	31.687703 52.477261	20.08.2015	№92 от 20.08.2015			

№ п/п	Наименование организации	ИНН	Юридический адрес	Регистрационный номер	Государственный номер	Вид работ, выполняемых в составе лицензируемого вида деятельности	Место осуществления лицензируемого вида деятельности	Географические координаты	Дата выдачи	Основание решения лицензирующего органа (дата, номер)	Срок действия	Основание и срок приостановления и возобновления действия лицензии, административные наказания, дата аннулирования	Основание и дата прекращения действия лицензии
117	ООО "ДЭМС" (Общество с ограниченной ответственностью "ДемонтажЭнергоМеталлСтрой")	5720021204	Орловская обл., Орловский р-н, п. Зареченский, ул. Царев Брод, 61	БРН-ЦМ-08800	32 МЕ 001246	ЗАГОТОВКА, ХРАНЕНИЕ, ПЕРЕРАБОТКА И РЕАЛИЗАЦИЯ ЛОМА ЦВЕТНЫХ МЕТАЛЛОВ	1. 243620 Брянская обл., Злынковский р-н, рп Вышков, ул. Станционная (уч. 11)	31.687703 52.477261	20.08.2015	№93 от 20.08.2015			
118	ООО "Торговый Дом БМЗ" (Общество с ограниченной ответственностью "Торговый Дом БМЗ")	6101034448	Санкт-Петербург г., пр-кт Стачек, 47А	БРН-ЦМ-08801	32 МЕ 001247	ЗАГОТОВКА, ХРАНЕНИЕ, ПЕРЕРАБОТКА И РЕАЛИЗАЦИЯ ЛОМА ЦВЕТНЫХ МЕТАЛЛОВ	1. 241020 Брянская обл., г. Брянск, ул. Уральская, 109А	34.437249 53.19768	25.08.2015	№94 от 25.08.2015			
119	ООО "Мегаполис"	3257006120	Брянская обл., г. Брянск, ул. Шоссейная, 8 (офис 301)	БРН-ЦМ-08802		ЗАГОТОВКА, ХРАНЕНИЕ, ПЕРЕРАБОТКА И РЕАЛИЗАЦИЯ ЛОМА ЦВЕТНЫХ МЕТАЛЛОВ	1. 1.241550, Брянская область, г. Сельцо, д. б/н (территория городской бани)	34.105932 53.373933	22.09.2015	№563 от 26.07.2018			
120	ООО "Техлайн"	7721337839	Москва г., ул. Новокузьминская 12-я, 2/8 (помещение III, комната 6)	БРН-ЧМ-08804	32 МЕ 001251	ЗАГОТОВКА, ХРАНЕНИЕ, ПЕРЕРАБОТКА И РЕАЛИЗАЦИЯ ЛОМА ЧЁРНЫХ МЕТАЛЛОВ	1. 243500 Брянская обл., Суражский р-н, г. Сураж, проезд Вокзальный, 16	32.37787 53.017288	10.11.2015	№135 от 10.11.2015			
121	ООО "Техлайн"	7721337839	Москва г., ул. Новокузьминская 12-я, 2/8 (помещение III, комната 6)	БРН-ЦМ-08805	32 МЕ 001252	ЗАГОТОВКА, ХРАНЕНИЕ, ПЕРЕРАБОТКА И РЕАЛИЗАЦИЯ ЛОМА ЦВЕТНЫХ МЕТАЛЛОВ	1. 243500 Брянская обл., Суражский р-н, г. Сураж, проезд Вокзальный, 16	32.37787 53.017288	10.11.2015	№136 от 10.11.2015			
122	ООО "Метком"	7718259154	Москва г., ул. Маршала Рыбалко, 2 (корп. 6, э. 3, п. 1, к. 20, о. 9)	БРН-ЧМ-08806	32 МЕ 001407	ЗАГОТОВКА, ХРАНЕНИЕ, ПЕРЕРАБОТКА И РЕАЛИЗАЦИЯ ЛОМА ЧЁРНЫХ МЕТАЛЛОВ	1. 242702 Брянская обл., Жуковский р-н, г. Жуковка, ул. Рабочая, 2А	33.714482 53.545049	26.11.2015	№939 от 18.12.2018			
123	ООО "Метком"	7718259154	Москва г., ул. Маршала Рыбалко, 2 (корп. 6, э. 3, п. 1, к. 20, о. 9)	БРН-ЦМ-08807	32 МЕ 001408	ЗАГОТОВКА, ХРАНЕНИЕ, ПЕРЕРАБОТКА И РЕАЛИЗАЦИЯ ЛОМА ЦВЕТНЫХ МЕТАЛЛОВ	1. 242702 Брянская обл., Жуковский р-н, г. Жуковка, ул. Рабочая, 2-а	33.714482 53.545049	26.11.2015	№940 от 18.12.2018			
124	ИП Голочерепов В.В.	323406671790	Брянская обл., г. Брянск, ул. Урицкого, 133	БРН-ЧМ-08808	32 МЕ 001258	ЗАГОТОВКА, ХРАНЕНИЕ, ПЕРЕРАБОТКА И РЕАЛИЗАЦИЯ ЛОМА ЧЁРНЫХ МЕТАЛЛОВ	1. Брянская обл., Брянский р-н (прилегающий к черте г. Брянска в районе ул. Щукина, д. 58 + 80м на северо-запад)	34.087867 53.30039	09.12.2015	№152 от 09.12.2015			
125	ИП Голочерепов В.В.	323406671790	Брянская обл., г. Брянск, ул. Урицкого, 133	БРН-ЦМ-08809	32 МЕ 001259	ЗАГОТОВКА, ХРАНЕНИЕ, ПЕРЕРАБОТКА И РЕАЛИЗАЦИЯ ЛОМА ЦВЕТНЫХ МЕТАЛЛОВ	1. Брянская обл., Брянский р-н (прилегающий к черте г. Брянска в районе ул. Щукина, д. 58 + 80м на северо-запад)	34.087867 53.30039	09.12.2015	№153 от 09.12.2015			
126	ООО "СтройКом"	3241009100	Брянская обл., г. Новозыбков, ул. Станционная, 7	БРН-ЧМ-08810	32 МЕ 001260	ЗАГОТОВКА, ХРАНЕНИЕ, ПЕРЕРАБОТКА И РЕАЛИЗАЦИЯ ЛОМА ЧЁРНЫХ МЕТАЛЛОВ	1. 243020 Брянская обл., г. Новозыбков, ул. Станционная, 7	31.945619 52.518363	10.12.2015	№154 от 10.12.2015			
127	ООО "Металлика-М"	7724310017	Москва г., ул. Промышленная, 10 (офис 318)	БРН-ЧМ-08811	32 МЕ 001360	ЗАГОТОВКА, ХРАНЕНИЕ, ПЕРЕРАБОТКА И РЕАЛИЗАЦИЯ ЛОМА ЧЁРНЫХ МЕТАЛЛОВ	1. 241022, г. Брянск, ул. Комарова, д. 63	34.393213 53.258669	10.12.2015	№9 от 13.02.2018			
128	ООО "ОМК"	7702394422	Москва г., ул. Рогова, 12 (пом. 2, ком. 2, оф. 19)	БРН-ЧМ-08812	32 МЕ 001402	ЗАГОТОВКА, ХРАНЕНИЕ, ПЕРЕРАБОТКА И РЕАЛИЗАЦИЯ ЛОМА ЧЁРНЫХ МЕТАЛЛОВ	1. Брянская обл., Трубчевский р-н (п. Бородёнка, ул. Лесная, д. 6)	33.803829 52.600863	29.12.2015	№934 от 18.12.2018			

№ п/п	Наименование организации	ИНН	Юридический адрес	Регистрационный номер	Государственный номер	Вид работ, выполняемых в составе лицензируемого вида деятельности	Место осуществления лицензируемого вида деятельности	Географические координаты	Дата выдачи	Основание решения лицензирующего органа (дата, номер)	Срок действия	Основание и срок приостановления и возобновления действия лицензии, административные наказания, дата аннулирования	Основание и дата прекращения действия лицензии
129	ООО "Втормет-Брянск"	3257021992	241029, г. Брянск, пер. Кравцова, д. 2А	БРН-ЦМ-08813	32 МЕ 001446	ЗАГОТОВКА, ХРАНЕНИЕ, ПЕРЕРАБОТКА И РЕАЛИЗАЦИЯ ЛОМА ЦВЕТНЫХ МЕТАЛЛОВ	1. 241029 Брянская обл., г. Брянск, пер. Кравцова, 2А 2. 243160 Брянская обл., Красногорский р-н, пгт Красная Гора, ул. Техническая, 4В 3. 243020 Брянская обл., г. Новозыбков, ул. Комсомольская 4. 243140 Брянская обл., Клинцовский р-н, п. Первое Мая, ул. Садовая (уч. 2) 5. 243400 Брянская обл., Почепский р-н, г. Почеп, проезд Железнодорожный (строение 5) 6. 243040 Брянская обл., Климовский р-н, рп Климово, ул. Вокзальная, 7А 7. 243040 Брянская обл., Климовский р-н, рп Климово, ул. Брянская, 67 8. 243020 Брянская обл., г. Новозыбков, ул. Красногвардейская, 87В 9. 243020 Брянская обл., г. Новозыбков, ул. Рошаля, 64А 10. 243020 Брянская обл., г. Новозыбков, ул. Комсомольская, 101 11. 243622 Брянская обл., Злынковский р-н, п. Красный Камень (з/у 1) 12. 241016 Брянская обл., г. Брянск, ул. Декабристов, 4 13. 241023 Брянская обл., г. Брянск, ул.	34.413902 53.222228 31.583544 53.005601 31.934686 52.525109 32.202582 52.738016 33.472045 52.914053 32.19703 52.367465 32.211682 52.385921 31.917636 52.553186 31.962363 52.539938 31.933985 52.517678 31.629007 52.439101 34.314332 53.321001 34.297058 53.344242 34.311206	26.01.2016	№311 от 25.09.2019			
130	ООО "МегаМет"	3245007344	Брянская обл., Брянский р-н, с. Супонево, ул. Ленина, 131 А	БРН-ЦМ-08814	32 МЕ 001264	ЗАГОТОВКА, ХРАНЕНИЕ, ПЕРЕРАБОТКА И РЕАЛИЗАЦИЯ ЛОМА ЦВЕТНЫХ МЕТАЛЛОВ	1. 241520 Брянская обл., Брянский р-н, с. Супонево, ул. Ленина, 131 А	34.26621 53.200798	26.01.2016	№8 от 26.01.2016			
131	ООО "ОЛИМП"	9705034460	Москва г., ул. Пятницкая, 37 (этаж 1, офис I 3)	БРН-ЧМ-08815	32 МЕ 001266	ЗАГОТОВКА, ХРАНЕНИЕ, ПЕРЕРАБОТКА И РЕАЛИЗАЦИЯ ЛОМА ЧЁРНЫХ МЕТАЛЛОВ	1. 243361, Брянская область, п. Выгоничи, ул. Вокзальная, д. 5 Б	34.074096 53.096842	10.02.2016	№12 от 10.02.2016			
132	ООО "СЕВЕР-М"	7743094308	125212, г. Москва, шоссе Ленинградское, д. 46/1, оф. № 16	БРН-ЧМ-08816	32 МЕ 001267	ЗАГОТОВКА, ХРАНЕНИЕ, ПЕРЕРАБОТКА И РЕАЛИЗАЦИЯ ЛОМА ЧЁРНЫХ МЕТАЛЛОВ	1. 241050 Брянская обл., г. Брянск, ул. Сталелитейная, 1	34.24898 53.320124	10.02.2016	№13 от 10.02.2016			
133	ООО "БрянскВторСырье"	7705813505	Брянская обл., г. Брянск, пр-кт Московский, 106/29А (помещение 2)	БРН-ЧМ-08818	32 МЕ 001269	ЗАГОТОВКА, ХРАНЕНИЕ, ПЕРЕРАБОТКА И РЕАЛИЗАЦИЯ ЛОМА ЧЁРНЫХ МЕТАЛЛОВ	1. 241004 Брянская обл., г. Брянск, пр-кт Московский, 106	34.44643 53.210252	11.02.2016	№15 от 11.02.2016			
134	ООО "БрянскВторСырье"	7705813505	Брянская обл., г. Брянск, пр-кт Московский, 106/29А (помещение 2)	БРН-ЦМ-08819	32 МЕ 001270	ЗАГОТОВКА, ХРАНЕНИЕ, ПЕРЕРАБОТКА И РЕАЛИЗАЦИЯ ЛОМА ЦВЕТНЫХ МЕТАЛЛОВ	1. 241004 Брянская обл., г. Брянск, пр-кт Московский, 106	34.44643 53.210252	11.02.2016	№16 от 11.02.2016			
135	ООО "Брянсквторметалл"	3245007827	Брянская обл., Брянский р-н, с. Супонево, ул. Шоссейная, 3	БРН-ЦМ-08820	32 МЕ 001272	ЗАГОТОВКА, ХРАНЕНИЕ, ПЕРЕРАБОТКА И РЕАЛИЗАЦИЯ ЛОМА ЦВЕТНЫХ МЕТАЛЛОВ	1. 241029 Брянская обл., г. Брянск, тер. СО Рассвет (уч. 65 Б, 303)	34.287059 53.358351	25.02.2016	№26 от 25.02.2016			
136	ООО "Корвет"	3257037907	Смоленская обл., г. Смоленск, ул. Мало-Краснофлотская, 71 А (офис 1)	БРН-ЧМ-08821	32 МЕ 001276	ЗАГОТОВКА, ХРАНЕНИЕ, ПЕРЕРАБОТКА И РЕАЛИЗАЦИЯ ЛОМА ЧЁРНЫХ МЕТАЛЛОВ	1. 241050 Брянская обл., г. Брянск, ул. Сталелитейная, 4	34.259481 53.325325	07.04.2016	№50 от 07.04.2016			
137	ООО "Корвет"	3257037907	Смоленская обл., г. Смоленск, ул. Мало-Краснофлотская, 71 А (офис 1)	БРН-ЦМ-08822	32 МЕ 001277	ЗАГОТОВКА, ХРАНЕНИЕ, ПЕРЕРАБОТКА И РЕАЛИЗАЦИЯ ЛОМА ЦВЕТНЫХ МЕТАЛЛОВ	1. 241050 Брянская обл., г. Брянск, ул. Сталелитейная, 4	34.259481 53.325325	07.04.2016	№51 от 07.04.2016			
138	ИП Ибрагимов И.Ф.	322400038973	243410, Брянская область, Почепский район, п. Речица, ул. Заречная, д. 3	БРН-ЧМ-08823	32 МЕ 001279	ЗАГОТОВКА, ХРАНЕНИЕ, ПЕРЕРАБОТКА И РЕАЛИЗАЦИЯ ЛОМА ЧЁРНЫХ МЕТАЛЛОВ	1. 1.243500, Брянская область, г. Сураж, ул. Белорусская, д. 160	32.371591 53.028402	19.04.2016	№56 от 19.04.2016			
139	ООО "АДВАНС"	3252007514	Брянская обл., Трубчевский р-н, г. Трубчевск, ул. Комсомольская, 60 (офис 1)	БРН-ЧМ-08824	32 МЕ 001281	ЗАГОТОВКА, ХРАНЕНИЕ, ПЕРЕРАБОТКА И РЕАЛИЗАЦИЯ ЛОМА ЧЁРНЫХ МЕТАЛЛОВ	1. 242220 Брянская обл., Трубчевский р-н, г. Трубчевск, ул. Комсомольская, 60	33.77829 52.586339	26.04.2016	№58 от 26.04.2016			
140	ООО "ПРОМРЕСУРС"	3245010594	241525, Брянская область, Брянский р-н, с. Глинищево, пер. Шоссейный, д. 46	БРН-ЧМ-08825	32 МЕ 001282	ЗАГОТОВКА, ХРАНЕНИЕ, ПЕРЕРАБОТКА И РЕАЛИЗАЦИЯ ЛОМА ЧЁРНЫХ МЕТАЛЛОВ	1. 241050 Брянская обл., г. Брянск, ул. Сталелитейная, 1	34.24898 53.320124	23.05.2016	№68 от 23.05.2016			

№ п/п	Наименование организации	ИНН	Юридический адрес	Регистрационный номер	Государственный номер	Вид работ, выполняемых в составе лицензируемого вида деятельности	Место осуществления лицензируемого вида деятельности	Географические координаты	Дата выдачи	Основание решения лицензирующего органа (дата, номер)	Срок действия	Основание и срок приостановления и возобновления действия лицензии, административные наказания, дата аннулирования	Основание и дата прекращения действия лицензии
141	ООО "СмолВторСталь"	6732124140	Смоленская обл., г. Смоленск, ул. Смольянинова, 5	БРН-ЧМ-08826	32 МЕ 001313	ЗАГОТОВКА, ХРАНЕНИЕ, ПЕРЕРАБОТКА И РЕАЛИЗАЦИЯ ЛОМА ЧЁРНЫХ МЕТАЛЛОВ	1. 243020 Брянская обл., г. Новозыбков, ул. Станционная, 7	31.945619 52.518363	19.12.2016	№157 от 19.12.2016			
142	ООО "СмолВторСталь"	6732124140	Смоленская обл., г. Смоленск, ул. Смольянинова, 5	БРН-ЦМ-08827	32 МЕ 001314	ЗАГОТОВКА, ХРАНЕНИЕ, ПЕРЕРАБОТКА И РЕАЛИЗАЦИЯ ЛОМА ЦВЕТНЫХ МЕТАЛЛОВ	1. 243020 Брянская обл., г. Новозыбков, ул. Станционная, 7	31.945619 52.518363	19.12.2016	№158 от 19.12.2016			
143	ООО "Сталь-Трейд"	3207013812	241022, г. Брянск, бульвар Щорса, д. 7	БРН-ЧМ-08828	32 МЕ 001293	ЗАГОТОВКА, ХРАНЕНИЕ, ПЕРЕРАБОТКА И РЕАЛИЗАЦИЯ ЛОМА ЧЁРНЫХ МЕТАЛЛОВ	1. 241022 Брянская обл., г. Брянск, б-р Щорса, 7	34.38194 53.2807	25.08.2016	№99 от 25.08.2016			
144	ООО "ТИТАН СТРОЙ"	3255521407	Брянская обл., г. Брянск, ул. Фрунзе, 60 (офис 5)	БРН-ЧМ-08829	32 МЕ 001294	ЗАГОТОВКА, ХРАНЕНИЕ, ПЕРЕРАБОТКА И РЕАЛИЗАЦИЯ ЛОМА ЧЁРНЫХ МЕТАЛЛОВ	1. 243500 Брянская обл., Суражский р-н, г. Сураж, ул. Фабричная, 1	32.402861 53.009378	08.09.2016	№101 от 08.09.2016			
145	ООО "ЮниИнтерМет"	4632186212	398902, г. Липецк, ул. Юношеская, д. 48	БРН-ЧМ-08831	32 МЕ 001297	ЗАГОТОВКА, ХРАНЕНИЕ, ПЕРЕРАБОТКА И РЕАЛИЗАЦИЯ ЛОМА ЧЁРНЫХ МЕТАЛЛОВ	1. 241006 Брянская обл., г. Брянск, ул. Верхне-Заречная, 1	34.393734 53.255496	22.09.2016	№108 от 22.09.2016			
146	ООО "ЮниИнтерМет"	4632186212	398902, г. Липецк, ул. Юношеская, д. 48	БРН-ЦМ-08832	31 МЕ 001297	ЗАГОТОВКА, ХРАНЕНИЕ, ПЕРЕРАБОТКА И РЕАЛИЗАЦИЯ ЛОМА ЧЁРНЫХ МЕТАЛЛОВ	1. 241006 Брянская обл., г. Брянск, ул. Верхне-Заречная, 1	34.393734 53.255496	22.09.2016	№109 от 22.09.2016			
147	ООО "ДЕМОНТАЖ-СТРОЙ БРЯНСК"	3257042819	241041 Брянская обл., г. Брянск, ул. Шмидта, д. 8	БРН-ЧМ-08835	32 МЕ 001306	ЗАГОТОВКА, ХРАНЕНИЕ, ПЕРЕРАБОТКА И РЕАЛИЗАЦИЯ ЛОМА ЧЁРНЫХ МЕТАЛЛОВ	1. 242700 Брянская обл., Жуковский р-н, г. Жуковка, ул. им Героя России Титова (уч. 2)	33.751924 53.552592	16.12.2016	№157 от 16.12.2016			
148	ООО "ДЕМОНТАЖ-СТРОЙ БРЯНСК"	3257042819	241041 Брянская обл., г. Брянск, ул. Шмидта, д. 8	БРН-ЦМ-08836	32 МЕ 001307	ЗАГОТОВКА, ХРАНЕНИЕ, ПЕРЕРАБОТКА И РЕАЛИЗАЦИЯ ЛОМА ЦВЕТНЫХ МЕТАЛЛОВ	1. 242700 Брянская обл., Жуковский р-н, г. Жуковка, ул. им. Героя России Титова, уч. 2	33.751924 53.552592	16.12.2016	№158 от 16.12.2016			
149	ИП Лукутин А.О.	325505859348	Брянская обл., г. Брянск, ул. Жуковская, 22	БРН-ЧМ-08837	32 МЕ 001315	ЗАГОТОВКА, ХРАНЕНИЕ, ПЕРЕРАБОТКА И РЕАЛИЗАЦИЯ ЛОМА ЧЁРНЫХ МЕТАЛЛОВ	1. 241014 Брянская обл., г. Брянск, ул. Вокзальная, 120А	34.2769 53.323777	28.12.2016	№919 от 28.12.2018			
150	ИП Лукутин А.О.	325505859348	Брянская обл., г. Брянск, ул. Жуковская, 22	БРН-ЦМ-08838	32 МЕ 001316	ЗАГОТОВКА, ХРАНЕНИЕ, ПЕРЕРАБОТКА И РЕАЛИЗАЦИЯ ЛОМА ЦВЕТНЫХ МЕТАЛЛОВ	1. 241014 Брянская обл., г. Брянск, ул. Вокзальная, 120 А	34.2769 53.323777	28.12.2016	№175 от 28.12.2016			
151	ООО "МетТорг"	3253006802	Брянская обл., г. Клинцы, ул. Октябрьская, 49 (оф. 23)	БРН-ЧМ-08839	32 МЕ 001441	ЗАГОТОВКА, ХРАНЕНИЕ, ПЕРЕРАБОТКА И РЕАЛИЗАЦИЯ ЛОМА ЧЁРНЫХ МЕТАЛЛОВ	1. 243302 Брянская обл., Унечский р-н, г. Унеча, ул. Залинейная, 12 2. 243111 Брянская обл., г. Клинцы, с. Займище, ул. Скачковская, 13 3. 243174 Брянская обл., Красногорский р-н, д. Кибирщина 4. 243175 Брянская обл., Красногорский р-н, с. Медведи, ул. Центральная 5. Брянская обл., Красногорский р-н (243156, Яловское сельское поселение около с. Увелье уч. 4)	32.704192 52.843375 32.251791 52.729438 31.599318 53.182157 31.686257 53.18165 31.657942 52.783056	11.01.2017	№259 от 01.08.2019			
152	ООО "МетТорг"	3253006802	Брянская обл., г. Клинцы, ул. Октябрьская, 49 (оф. 23)	БРН-ЦМ-08840	32 МЕ 001442	ЗАГОТОВКА, ХРАНЕНИЕ, ПЕРЕРАБОТКА И РЕАЛИЗАЦИЯ ЛОМА ЦВЕТНЫХ МЕТАЛЛОВ	1. 243111 Брянская обл., г. Клинцы, с. Займище, ул. Скачковская, 13 2. 243174 Брянская обл., Красногорский р-н, д. Кибирщина 3. 243175 Брянская обл., Красногорский р-н, с. Медведи, ул. Центральная 4. 243302 Брянская обл., Унечский р-н, г. Унеча, ул. Залинейная, 12 5. Брянская обл., Красногорский р-н (243156, Яловское сельское поселение около с. Увелье уч. 4)	32.251791 52.729438 31.599318 53.182157 31.686257 53.18165 32.704192 52.843375 31.657942 52.783056	11.07.2017	№260 от 01.08.2019			
153	ООО "КонтиМет"	3252008934	Брянская обл., Трубчевский р-н, г. Трубчевск, ул. Володарского, 1 (офис 2)	БРН-ЧМ-08841	32 МЕ 001409	ЗАГОТОВКА, ХРАНЕНИЕ, ПЕРЕРАБОТКА И РЕАЛИЗАЦИЯ ЛОМА ЧЁРНЫХ МЕТАЛЛОВ	1. 242301 Брянская обл., Брасовский р-н, рп Локоть, пер. Транспортный, 5	34.584159 52.586716	22.03.2017	№943 от 19.12.2018			
154	ООО "КонтиМет"	3252008934	Брянская обл., Трубчевский р-н, г. Трубчевск, ул. Володарского, 1 (офис 2)	БРН-ЦМ-08842	32 МЕ 001410	ЗАГОТОВКА, ХРАНЕНИЕ, ПЕРЕРАБОТКА И РЕАЛИЗАЦИЯ ЛОМА ЦВЕТНЫХ МЕТАЛЛОВ	1. 242301 Брянская обл., Брасовский р-н, рп Локоть, пер. Транспортный, 5	34.584159 52.586716	22.03.2017	№944 от 19.12.2018			

№ п/п	Наименование организации	ИНН	Юридический адрес	Регистрационный номер	Государственный номер	Вид работ, выполняемых в составе лицензируемого вида деятельности	Место осуществления лицензируемого вида деятельности	Географические координаты	Дата выдачи	Основание решения лицензирующего органа (дата, номер)	Срок действия	Основание и срок приостановления и возобновления действия лицензии, административные наказания, дата аннулирования	Основание и дата прекращения действия лицензии
155	ИП Зубарев Сергей Николаевич (ИП Зубарев С.Н.)	320300611160	Брянская обл., Клинцовский р-н, г. Клинцы, ул. Коммунистическая, 22	БРН-ЦМ-08843	32 МЕ 001321	ЗАГОТОВКА, ХРАНЕНИЕ, ПЕРЕРАБОТКА И РЕАЛИЗАЦИЯ ЛОМА ЦВЕТНЫХ МЕТАЛЛОВ	1. 243111 Брянская обл., г. Клинцы, с. Займище, ул. Скачковская, 13	32.251791 52.729438	11.04.2017	№269 от 11.04.2017			
156	ИП Зубарев Сергей Николаевич (ИП Зубарев С.Н.)	320300611160	Брянская обл., Клинцовский р-н, г. Клинцы, ул. Коммунистическая, 22	БРН-ЧМ-08844	32МЕ001322	ЗАГОТОВКА, ХРАНЕНИЕ, ПЕРЕРАБОТКА И РЕАЛИЗАЦИЯ ЛОМА ЧЁРНЫХ МЕТАЛЛОВ	1. 243111 Брянская обл., г. Клинцы, с. Займище, ул. Скачковская, 13	32.251791 52.729438	11.04.2017	№270 от 11.04.2017			
157	ООО "ТОРГСНАБ"	3257026616	Брянская обл., г. Брянск, ул. Белорусская, 28	БРН-ЦМ-08845	32 МЕ 001323	ЗАГОТОВКА, ХРАНЕНИЕ, ПЕРЕРАБОТКА И РЕАЛИЗАЦИЯ ЛОМА ЦВЕТНЫХ МЕТАЛЛОВ	1. 241039 Брянская обл., г. Брянск, ул. Белорусская, 26	34.411611 53.219257	26.04.2017	№324 от 26.04.2017			
158	ООО "ММФ"	7805607489	Санкт-Петербург г., (ул. Маршала Говорова, 35)	БРН-ЦМ-08846	32 МЕ 001448	ЗАГОТОВКА, ХРАНЕНИЕ, ПЕРЕРАБОТКА И РЕАЛИЗАЦИЯ ЛОМА ЦВЕТНЫХ МЕТАЛЛОВ	1. 241023 Брянская обл., г. Брянск, ул. Сталелитейная, 21Г 2. 214031 Смоленская обл., г. Смоленск, ул. Смольянинова, 5	34.244875 53.327735 32.099015 54.780823	10.05.2017	№362 от 31.10.2019			
159	ООО "ПВМ"	3241014799	Брянская обл., Красногорский р-н, д. Любовшо, ул. Советская, 44 А (офис 29)	БРН-ЧМ-08846	32 МЕ 001327	ЗАГОТОВКА, ХРАНЕНИЕ, ПЕРЕРАБОТКА И РЕАЛИЗАЦИЯ ЛОМА ЧЁРНЫХ МЕТАЛЛОВ	1. 243160 Брянская обл., Красногорский р-н, пгт Красная Гора, ул. Центральная, 1	31.581666 53.004745	13.06.2017	№484 от 13.06.2017			
160	ООО "ПВМ"	3241014799	Брянская обл., Красногорский р-н, д. Любовшо, ул. Советская, 44 А (офис 29)	БРН-ЦМ-08847	32МЕ001328	ЗАГОТОВКА, ХРАНЕНИЕ, ПЕРЕРАБОТКА И РЕАЛИЗАЦИЯ ЛОМА ЦВЕТНЫХ МЕТАЛЛОВ	1. 243160 Брянская обл., Красногорский р-н, пгт Красная Гора, ул. Центральная, 1	31.581666 53.004745	13.06.2017	№485 от 13.06.2017			
161	АО "Вагонная ремонтная компания - 1"	7708737490	Москва г., ул. Каланчевская, 35	БРН-ЧМЦМ-08848	32 МЕ 001329	ЗАГОТОВКА, ХРАНЕНИЕ, ПЕРЕРАБОТКА И РЕАЛИЗАЦИЯ ЛОМА ЧЁРНЫХ МЕТАЛЛОВ ЗАГОТОВКА, ХРАНЕНИЕ, ПЕРЕРАБОТКА И РЕАЛИЗАЦИЯ ЛОМА ЦВЕТНЫХ МЕТАЛЛОВ	1. 241020 Брянская обл., г. Брянск, ул. 2-я Аллея, 22 2. 187000 Ленинградская обл., Тосненский р-н, г. Тосно (платформа Тосно-2) 3. 309505 Белгородская обл., г. Старый Оскол, пер. Мира, 14 4. Псковская обл., г. Псков, ул. Дновская, д. 1	34.410641 53.208866 30.877719 59.540664 37.784039 51.299297 28.38688 57.808209	13.06.2017	№486 от 13.06.2017			
162	ООО "СанТехПром"	7704337476	Москва г., ул. Рогова, 12 (пом. II, ком. 3, оф. 59)	БРН-ЧМ-08849	32 МЕ 001403	ЗАГОТОВКА, ХРАНЕНИЕ, ПЕРЕРАБОТКА И РЕАЛИЗАЦИЯ ЛОМА ЧЁРНЫХ МЕТАЛЛОВ	1. 243020 Брянская обл., г. Новозыбков, ул. Станционная, 19 2. 242700 Брянская обл., Жуковский р-н, г. Жуковка, ул. Рабочая, 2А/3 3. 242300 Брянская обл., Брасовский р-н, рп Локоть, ул. Дзержинского, 1 (помещение 2) 4. 242600 Брянская обл., Дятьковский р-н, г. Дятьково, ул. Котовского, 50 5. Брянская обл., Трубчевский р-н (пос. Бороденка, ул. Лесная, д. 6) 6. 241006 Брянская обл., г. Брянск, ул. Верхне-Заречная, 1	31.940902 52.516363 33.714482 53.545049 34.580539 52.577655 34.304092 53.602665 33.768565 52.540205 34.393734 53.255496	27.07.2018	№935 от 18.12.2018			
163	ООО "СанТехПром"	7704337476	Москва г., ул. Рогова, 12 (пом. II, ком. 3, оф. 59)	БРН-ЦМ-08850	32 МЕ 001404	ЗАГОТОВКА, ХРАНЕНИЕ, ПЕРЕРАБОТКА И РЕАЛИЗАЦИЯ ЛОМА ЦВЕТНЫХ МЕТАЛЛОВ	1. 243020 Брянская обл., г. Новозыбков, ул. Станционная, 19 2. 242700 Брянская обл., Жуковский р-н, г. Жуковка, ул. Рабочая, 2А/3 3. 242300 Брянская обл., Брасовский р-н, рп Локоть, ул. Дзержинского, 1 (помещение 2) 4. 242600 Брянская обл., Дятьковский р-н, г. Дятьково, ул. Котовского, 50	31.940902 52.516363 33.714482 53.545049 34.580539 52.577655 34.304092 53.602665	01.03.2018	№936 от 18.12.2018			
164	ООО "Стройкей"	3233501679	Брянская обл., г. Брянск, пр-кт Московский, 49 Б (офис 2)	БРН-ЦМ-08851	32МЕ001337	ЗАГОТОВКА, ХРАНЕНИЕ, ПЕРЕРАБОТКА И РЕАЛИЗАЦИЯ ЛОМА ЦВЕТНЫХ МЕТАЛЛОВ	1. 243400 Брянская обл., Почепский р-н, г. Почеп, проезд Промышленный, 7	33.478666 52.910881	21.07.2017	№700 от 21.08.2017			
165	ООО "Втормет"	3255050130	Брянская обл., г. Брянск, ул. Шоссейная, 6	БРН-ЦМ-08852	32 МЕ 001342	ЗАГОТОВКА, ХРАНЕНИЕ, ПЕРЕРАБОТКА И РЕАЛИЗАЦИЯ ЛОМА ЦВЕТНЫХ МЕТАЛЛОВ	1. 241040 Брянская обл., г. Брянск, ул. Шоссейная, 6	34.231014 53.332064	29.09.2017	№811/1 от 29.09.2017			
166	ООО "Брянские металлы"	3245507241	Брянская обл., Брянский р-н, с. Супонево, ул. Шоссейная, 17	БРН-ЧМ-08853	32 МЕ 001344	ЗАГОТОВКА, ХРАНЕНИЕ, ПЕРЕРАБОТКА И РЕАЛИЗАЦИЯ ЛОМА ЧЁРНЫХ МЕТАЛЛОВ	1. 241520 Брянская обл., Брянский р-н, с. Супонево, ул. Московская, 570	34.261035 53.199099	17.10.2017	№885 от 17.10.2017			

№ п/п	Наименование организации	ИНН	Юридический адрес	Регистрационный номер	Государственный номер	Вид работ, выполняемых в составе лицензируемого вида деятельности	Место осуществления лицензируемого вида деятельности	Географические координаты	Дата выдачи	Основание решения лицензирующего органа (дата, номер)	Срок действия	Основание и срок приостановления и возобновления действия лицензии, административные наказания, дата аннулирования	Основание и дата прекращения действия лицензии
167	ООО "ТОРГСНАБ"	3257026616	Брянская обл., г. Брянск, ул. Белорусская, 28	БРН-ЧМ-08854	32 МЕ 001345	ЗАГОТОВКА, ХРАНЕНИЕ, ПЕРЕРАБОТКА И РЕАЛИЗАЦИЯ ЛОМА ЧЁРНЫХ МЕТАЛЛОВ	1. 241029 Брянская обл., г. Брянск, ул. Белорусская, 28	34.411835 53.218632	20.11.2017	№1023 от 20.11.2017			
168	ООО "РМК"	7727327354	Москва г., ул. Кржижановского, 29 корп. 2 (антресоль 3 помещение X комната 9)	БРН-ЧМ-08855	32 МЕ 001428	ЗАГОТОВКА, ХРАНЕНИЕ, ПЕРЕРАБОТКА И РЕАЛИЗАЦИЯ ЛОМА ЧЁРНЫХ МЕТАЛЛОВ	1. 241020 Брянская обл., г. Брянск, пер. Московский, 3 А	34.439809 53.217785	24.11.2017	№135 от 18.04.2019			
169	ООО "РМК"	7727327354	Москва г., ул. Кржижановского, 29 корп. 2 (антресоль 3 помещение X комната 9)	БРН-ЦМ-08856	32 МЕ 001427	ЗАГОТОВКА, ХРАНЕНИЕ, ПЕРЕРАБОТКА И РЕАЛИЗАЦИЯ ЛОМА ЦВЕТНЫХ МЕТАЛЛОВ	1. 241020 Брянская обл., г. Брянск, пер. Московский, 3 А	34.439809 53.217785	27.11.2017	№134 от 18.04.2019			
170	ООО "ГрандМеталл"	3245006291	Брянская обл., Брянский р-н, п. Мичуринский, ул. Магистральная, 25	БРН-ЦМ-08857	32 МЕ 001438	ЗАГОТОВКА, ХРАНЕНИЕ, ПЕРЕРАБОТКА И РЕАЛИЗАЦИЯ ЛОМА ЦВЕТНЫХ МЕТАЛЛОВ	1. 241524 Брянская обл., Брянский р-н, п. Мичуринский, ул. Магистральная, 25 2. 241022 Брянская обл., г. Брянск, ул. Речная 3. 243020 Брянская обл., г. Новозыбков, ул. Ленина (уч. 107) 4. 242700 Брянская обл., Жуковский р-н, г. Жуковка, ул. Луговая, 1Д 5. 241518 Брянская обл., Брянский р-н, п. Свень, ул. Снежетьский Вал, 8 6. 241022 Брянская обл., г. Брянск, пер. Рабочий, 10 7. 242500 Брянская обл., Карачевский р-н, г. Карачев, ул. Первомайская, 164В	34.227124 53.277033 34.373684 53.282461 31.950946 52.534192 33.717608 53.542833 34.471645 53.211293 34.379361 53.290718 35.008622 53.119059	30.11.2017	№241 от 17.07.2019			
171	ООО "Эксмет"	3257057082	Брянская обл., г. Брянск, пр-кт Московский, 138А (каб. 21)	БРН-ЧМ-08858	32 МЕ 001373	ЗАГОТОВКА, ХРАНЕНИЕ, ПЕРЕРАБОТКА И РЕАЛИЗАЦИЯ ЛОМА ЧЁРНЫХ МЕТАЛЛОВ	1. 241020 Брянская обл., г. Брянск, пр-кт Московский, 49 2. 243020 Брянская обл., г. Новозыбков, ул. Рошаля, 62А	34.422211 53.21647 31.960099 52.53996	08.12.2017	№335 от 08.05.2018			
172	ООО "ГрандМеталл"	3245006291	Брянская обл., Брянский р-н, п. Мичуринский, ул. Магистральная, 25	БРН-ЧМ-08859	32 МЕ 001437	ЗАГОТОВКА, ХРАНЕНИЕ, ПЕРЕРАБОТКА И РЕАЛИЗАЦИЯ ЛОМА ЧЁРНЫХ МЕТАЛЛОВ	1. 241524 Брянская обл., Брянский р-н, п. Мичуринский, ул. Магистральная, 25 2. 241022 Брянская обл., г. Брянск, ул. Речная 3. 243020 Брянская обл., г. Новозыбков, ул. Ленина (уч. 107) 4. 242700 Брянская обл., Жуковский р-н, г. Жуковка, ул. Луговая, 1Д 5. 241518 Брянская обл., Брянский р-н, п. Свень, ул. Снежетьский Вал, 8 6. 241022 Брянская обл., г. Брянск, пер. Рабочий, 10 7. 242500 Брянская обл., Карачевский р-н, г. Карачев, ул. Первомайская, 164В	34.227124 53.277033 34.373684 53.282461 31.950946 52.534192 33.717608 53.542833 34.471645 53.211293 34.379361 53.290718 35.008622 53.119059	30.11.2017	№240 от 17.07.2019			
173	ООО "Смоленск ТБО"	6731078645	Смоленская обл., г. Смоленск, ш. Рославльское, (7 км, административно-производственное здание, офис 1)	БРН-ЧМ-08860	32 МЕ 001356	ЗАГОТОВКА, ХРАНЕНИЕ, ПЕРЕРАБОТКА И РЕАЛИЗАЦИЯ ЛОМА ЧЁРНЫХ МЕТАЛЛОВ	1. 241007 Брянская обл., г. Брянск, ул. Шоссейная	34.309356 53.213806	02.02.2018	№67 от 02.02.2018			
174	ООО "Кармал"	3257057188	Брянская обл., г. Брянск, пр-кт Станке Димитрова, 45 (Офис 309/1)	БРН-ЧМ-08860	32 МЕ 001355	ЗАГОТОВКА, ХРАНЕНИЕ, ПЕРЕРАБОТКА И РЕАЛИЗАЦИЯ ЛОМА ЧЁРНЫХ МЕТАЛЛОВ	1. 242750 Брянская обл., Дубровский р-н, тер. Дубровское городское поселение (ул. Победы, д. 20)	33.504878 53.690163	22.12.2017	№1103 от 22.12.2017			
175	ООО "Смоленск ТБО"	6731078645	Смоленская обл., г. Смоленск, ш. Рославльское, (7 км, административно-производственное здание, офис 1)	БРН-ЦМ-08861	32 МЕ 001357	ЗАГОТОВКА, ХРАНЕНИЕ, ПЕРЕРАБОТКА И РЕАЛИЗАЦИЯ ЛОМА ЦВЕТНЫХ МЕТАЛЛОВ	1. 241040 Брянская обл., г. Брянск, ул. Шоссейная	34.231274 53.331569	02.02.2018	№68 от 02.02.2018			

№ п/п	Наименование организации	ИНН	Юридический адрес	Регистрационный номер	Государственный номер	Вид работ, выполняемых в составе лицензируемого вида деятельности	Место осуществления лицензируемого вида деятельности	Географические координаты	Дата выдачи	Основание решения лицензирующего органа (дата, номер)	Срок действия	Основание и срок приостановления и возобновления действия лицензии, административные наказания, дата аннулирования	Основание и дата прекращения действия лицензии
176	ООО "ПСКОВВТОРМЕТ"	6027007501	180017, Псковская обл., г. Псков, ул. Совстская, д. 118	БРН-ЧМЦМ-08862	32 МЕ 001416	ЗАГОТОВКА, ХРАНЕНИЕ, ПЕРЕРАБОТКА И РЕАЛИЗАЦИЯ ЛОМА ЧЁРНЫХ МЕТАЛЛОВ ЗАГОТОВКА, ХРАНЕНИЕ, ПЕРЕРАБОТКА И РЕАЛИЗАЦИЯ ЛОМА ЦВЕТНЫХ МЕТАЛЛОВ	1. 241029 Брянская обл., г. Брянск, пер. Олега Кошевого, 34 Б 2. 241035 Брянская обл., г. Брянск, ул. Кислородная, 1 А	34.397166 53.212113 34.269228 53.309371	15.02.2018	№56 от 21.02.2019			
177	ООО "Северное сияние"	3257008046	Брянская обл., г. Брянск, пр-кт Московский, 106/29А (помещение 1)	БРН-ЧМ-08863	32 МЕ 001382	ЗАГОТОВКА, ХРАНЕНИЕ, ПЕРЕРАБОТКА И РЕАЛИЗАЦИЯ ЛОМА ЧЁРНЫХ МЕТАЛЛОВ	1. 241004 Брянская обл., г. Брянск, пр-кт Московский, 106/29А (помещение 1)	34.44678 53.204002	26.07.2018	№559 от 26.07.2018			
178	ООО "ДСМ"	3241016034	Брянская обл., Новозыбковский р-н, г. Новозыбков, ул. Ленина, (уч. № 2)	БРН-ЧМЦМ-08864	32 МЕ 001386	ЗАГОТОВКА, ХРАНЕНИЕ, ПЕРЕРАБОТКА И РЕАЛИЗАЦИЯ ЛОМА ЧЁРНЫХ МЕТАЛЛОВ ЗАГОТОВКА, ХРАНЕНИЕ, ПЕРЕРАБОТКА И РЕАЛИЗАЦИЯ ЛОМА ЦВЕТНЫХ МЕТАЛЛОВ	1. 243163 Брянская обл., Красногорский р-н, д. Фошное (уч. № 2)	31.369313 53.063477	24.09.2018	№702 от 24.09.2018			
179	АО "Чистая планета"	3254505836	Брянская обл., г. Брянск, ул. Крахмалева, 39	БРН-ЧМ-08865	32 МЕ 001393	ЗАГОТОВКА, ХРАНЕНИЕ, ПЕРЕРАБОТКА И РЕАЛИЗАЦИЯ ЛОМА ЧЁРНЫХ МЕТАЛЛОВ	1. 241903 Брянская обл., г. Брянск, рп Большое Полпино, ул. Молокова, 104	34.531814 53.257742	24.10.2018	№782 от 24.10.2018			
180	АО "Чистая планета"	3254505836	Брянская обл., г. Брянск, ул. Крахмалева, 39	БРН-ЦМ-08866	32 МЕ 001394	ЗАГОТОВКА, ХРАНЕНИЕ, ПЕРЕРАБОТКА И РЕАЛИЗАЦИЯ ЛОМА ЦВЕТНЫХ МЕТАЛЛОВ	1. 241903 Брянская обл., г. Брянск, рп Большое Полпино, ул. Молокова, 104	34.531814 53.257742	24.10.2018	№783 от 24.10.2018			
181	ООО "Фаворит"	3241006269	Брянская обл., г. Новозыбков, ул. 307 Дивизии, 62	БРН-ЧМ-08867	32 МЕ 001395	ЗАГОТОВКА, ХРАНЕНИЕ, ПЕРЕРАБОТКА И РЕАЛИЗАЦИЯ ЛОМА ЧЁРНЫХ МЕТАЛЛОВ	1. 243020 Брянская обл., г. Новозыбков, ул. Станционная, 7	31.945619 52.518363	26.10.2018	№794 от 26.10.2018			
182	ООО "ЕвроМет32"	3252010796	Брянская обл., Трубчевский р-н, г. Трубчевск, ул. Луначарского, 78 (офис 6)	БРН-ЧМ-08868	32 МЕ 001411	ЗАГОТОВКА, ХРАНЕНИЕ, ПЕРЕРАБОТКА И РЕАЛИЗАЦИЯ ЛОМА ЧЁРНЫХ МЕТАЛЛОВ	1. 243400 Брянская обл., Почепский р-н, г. Почеп, ул. Усиевича, 108 2. 242221 Брянская обл., Трубчевский р-н, г. Трубчевск, ул. Володарского, 1	33.47695 52.899845 33.754242 52.592603	25.12.2018	№958 от 25.12.2018			
183	ООО "ЕвроМет32"	3252010796	Брянская обл., Трубчевский р-н, г. Трубчевск, ул. Луначарского, 78 (офис 6)	БРН-ЦМ-08869	32 МЕ 001412	ЗАГОТОВКА, ХРАНЕНИЕ, ПЕРЕРАБОТКА И РЕАЛИЗАЦИЯ ЛОМА ЦВЕТНЫХ МЕТАЛЛОВ	1. 243400 Брянская обл., Почепский р-н, г. Почеп, ул. Усиевича, 108 2. 242221 Брянская обл., Трубчевский р-н, г. Трубчевск, ул. Володарского, 1	33.47695 52.899845 33.754242 52.592603	25.12.2018	№959 от 25.12.2018			
184	ООО "Вектор М"	3257065968	Брянская обл., г. Брянск, ул. Калинина, 10 (офис 1)	БРН-ЧМ-08870	32 МЕ 001415	ЗАГОТОВКА, ХРАНЕНИЕ, ПЕРЕРАБОТКА И РЕАЛИЗАЦИЯ ЛОМА ЧЁРНЫХ МЕТАЛЛОВ	1. 243300 Брянская обл., Унечский р-н, г. Унеча, ул. Залинейная, 2Е	32.698254 52.841623	11.02.2019	№42 от 11.02.2019			
185	ООО "Сфера"	3252011045	Брянская обл., Почепский р-н, г. Почеп, ул. Молодежная, 33 (оф. 1)	БРН-ЧМ-08871	32 МЕ 001425	ЗАГОТОВКА, ХРАНЕНИЕ, ПЕРЕРАБОТКА И РЕАЛИЗАЦИЯ ЛОМА ЧЁРНЫХ МЕТАЛЛОВ	1. 243400 Брянская обл., Почепский р-н, г. Почеп, ул. Молодежная, 33	33.474731 52.909779	03.04.2019	№117 от 03.04.2019			
186	ООО "АДВАНС"	3252007514	Брянская обл., Трубчевский р-н, г. Трубчевск, ул. Комсомольская, 60 (офис 1)	БРН-ЦМ-08872	32 МЕ 001433	ЗАГОТОВКА, ХРАНЕНИЕ, ПЕРЕРАБОТКА И РЕАЛИЗАЦИЯ ЛОМА ЦВЕТНЫХ МЕТАЛЛОВ	1. 242220 Брянская обл., Трубчевский р-н, г. Трубчевск, ул. Комсомольская, 60	33.77829 52.586339	14.06.2019	№197 от 14.06.2019			
187	ИП Тупицин М.В.	325501369920	Брянская обл., г. Брянск, ул. Орловская, 5, кв. 2	БРН-ЧМЦМ-08873	32 МЕ 001445	ЗАГОТОВКА, ХРАНЕНИЕ, ПЕРЕРАБОТКА И РЕАЛИЗАЦИЯ ЛОМА ЧЁРНЫХ МЕТАЛЛОВ ЗАГОТОВКА, ХРАНЕНИЕ, ПЕРЕРАБОТКА И РЕАЛИЗАЦИЯ ЛОМА ЦВЕТНЫХ МЕТАЛЛОВ	1. 241012 Брянская обл., г. Брянск, ул. 22 съезда КПСС, 101 2. 243361 Брянская обл., Выгоничский р-н, п. Выгоничи, ул. Ленина, 37 3. 242600 Брянская обл., Дятьковский р-н, г. Дятьково, ул. Станционная, 1	34.28025 53.307057 34.065445 53.100902 34.320189 53.613163	24.06.2019	№308 от 23.09.2019			

Всего МОДов 375.

Приложение Б1. "Баланс количественных характеристик образования, обработки, утилизации, обезвреживания, размещения отходов производства и потребления за исключением ТКО", утвержденное приказом департамента природных ресурсов и экологии Брянской области от 16 декабря 2024 года № 668

2021 год

Наименование основного вида отходов	Наличие отходов на начало отчетного года	Образование отходов за отчетный год	Поступление-всего	Поступление - в т.ч, по импорту	Обработано отходов	Утилизировано отходов - всего	Утилизировано/использовано отходов для повторного применения (рециклинг)	Утилизировано/использовано отходов предварительно прошедших обработку	Обезвреживание отходов - всего	Обезврежено отходов предварительно прошедших обработку	Передача отходов другим организациям - для обработки	Передача - для утилизации	Передача - для обезвреживания	Передача - для хранения	Передача - для захоронения	Размещение на собственных объектах - хранение	Размещение на собственных объектах - захоронение	Наличие в организации на конец отчетного года
Отходы сельского, лесного хозяйства, рыбоводства и рыболовства (блок 1 ФККО)																		
I класс	0,00	0,00	0,00	0,00	0,00	0,00	0,00	0,00	0,00	0,00	0,00	0,00	0,00	0,00	0,00	0,00	0,00	0,00
II класс	0,00	0,00	0,00	0,00	0,00	0,00	0,00	0,00	0,00	0,00	0,00	0,00	0,00	0,00	0,00	0,00	0,00	0,00
III класс	1,00	131 168,23	0,00	0,00	0,00	131 068,23	0,00	0,00	0,00	0,00	0,00	70,00	0,00	31,00	0,00	0,00	0,00	0,00
IV класс	0,00	201 789,22	0,00	0,00	0,00	201 785,22	0,00	0,00	0,00	0,00	0,00	0,00	0,00	0,00	0,00	0,00	0,00	4,00
V класс	1 978,00	604 638,04	829,45	0,00	0,00	596 774,19	0,00	0,00	0,00	0,00	0,00	7 001,70	0,00	0,00	1 901,98	0,00	158,45	1 609,17
Отходы от добычи полезных ископаемых (блок 2 ФККО)																		
I класс	0,00	0,00	0,00	0,00	0,00	0,00	0,00	0,00	0,00	0,00	0,00	0,00	0,00	0,00	0,00	0,00	0,00	0,00
II класс	0,00	0,00	0,00	0,00	0,00	0,00	0,00	0,00	0,00	0,00	0,00	0,00	0,00	0,00	0,00	0,00	0,00	0,00
III класс	0,00	0,00	0,00	0,00	0,00	0,00	0,00	0,00	0,00	0,00	0,00	0,00	0,00	0,00	0,00	0,00	0,00	0,00
IV класс	0,00	1 758,63	0,00	0,00	0,00	9,44	0,00	0,00	0,00	0,00	0,00	0,00	0,00	0,00	0,00	0,00	0,00	1 749,19
V класс	0,00	50,69	0,00	0,00	0,00	0,10	0,00	0,00	0,00	0,00	0,00	0,00	0,00	0,00	50,59	0,00	0,00	0,00
Отходы обрабатывающих производств (блок 3 ФККО)																		
I класс	0,00	1,00	0,00	0,00	0,00	1,00	0,00	0,00	0,00	0,00	0,00	0,00	0,00	0,00	0,00	0,00	0,00	0,00
II класс	0,00	1 573,17	0,00	0,00	0,00	0,00	0,00	0,00	1 500,00	0,00	0,00	0,00	73,17	0,00	0,00	0,00	0,00	0,00
III класс	1 018,58	93,98	125,89	0,00	0,00	3,31	0,00	0,00	82,46	0,00	0,00	5,16	134,42	0,00	4,64	0,00	0,00	1 008,46
IV класс	495,52	27 706,17	1 091,02	0,00	0,00	25 933,95	0,00	0,00	0,00	0,00	0,00	632,02	97,59	0,00	885,17	0,00	915,68	827,92
V класс	35 135,41	119 924,05	13 550,15	0,00	0,00	59 949,00	0,00	0,00	0,00	0,00	0,00	84 331,46	1,20	0,00	11 097,18	0,00	11 035,01	2 092,68
Отходы потребления, производственные и непроизводственные (блок 4 ФККО)																		
I класс	1,95	27,10	51,60	0,00	0,00	0,00	0,00	0,00	51,54	0,00	0,00	0,01	27,52	0,00	0,11	0,00	0,00	1,59
II класс	0,00	0,17	0,00	0,00	0,00	0,00	0,00	0,00	0,00	0,00	0,00	0,00	0,12	0,00	0,00	0,00	0,00	0,05
III класс	36,57	2 281,09	291,05	0,00	0,00	1 775,35	0,00	0,00	119,49	0,00	0,00	408,46	272,70	0,02	5,09	0,01	0,00	25,57

Наименование основного вида отходов	Наличие отходов на начало отчетного года	Образование отходов за отчетный год	Поступление-всего	Поступление - в т.ч, по импорту	Обработано отходов	Утилизировано отходов - всего	Утилизировано/использовано отходов для повторного применения (рециклинг)	Утилизировано/использовано отходов предварительно прошедших обработку	Обезвреживание отходов - всего	Обезврежено отходов предварительно прошедших обработку	Передача отходов другим организациям - для обработки	Передача - для утилизации	Передача - для обезвреживания	Передача - для хранения	Передача - для захоронения	Размещение на собственных объектах - хранение	Размещение на собственных объектах - захоронение	Наличие в организации на конец отчетного года
IV класс	6,51	2 063,42	264,49	0,00	0,00	1 657,09	0,00	0,00	7,27	0,00	0,00	48,63	16,02	0,00	564,93	0,00	26,46	12,31
V класс	3 913,40	113 116,03	244 759,28	0,00	0,00	222 108,05	0,00	0,00	0,00	0,00	0,00	124 846,66	12,79	55,10	11 071,54	0,03	294,14	3 399,87
Отходы обеспечения электроэнергией, газом и паром (блок 6 ФККО)																		
I класс	0,00	0,00	0,00	0,00	0,00	0,00	0,00	0,00	0,00	0,00	0,00	0,00	0,00	0,00	0,00	0,00	0,00	0,00
II класс	0,00	0,00	0,00	0,00	0,00	0,00	0,00	0,00	0,00	0,00	0,00	0,00	0,00	0,00	0,00	0,00	0,00	0,00
III класс	0,00	0,00	0,00	0,00	0,00	0,00	0,00	0,00	0,00	0,00	0,00	0,00	0,00	0,00	0,00	0,00	0,00	0,00
IV класс	0,00	9,30	0,00	0,00	0,00	0,10	0,00	0,00	0,00	0,00	0,00	0,00	0,00	0,00	9,05	0,00	0,00	0,14
V класс	0,00	263,35	12,48	0,00	0,00	73,76	0,00	0,00	0,00	0,00	0,00	117,06	0,09	0,00	77,74	0,00	0,78	3,70
Отходы при водоснабжении, водоотведении (блок 7 ФККО)																		
I класс	0,00	0,00	0,00	0,00	0,00	0,00	0,00	0,00	0,00	0,00	0,00	0,00	0,00	0,00	0,00	0,00	0,00	0,00
II класс	0,00	0,00	0,00	0,00	0,00	0,00	0,00	0,00	0,00	0,00	0,00	0,00	0,00	0,00	0,00	0,00	0,00	0,00
III класс	0,02	127,16	0,00	0,00	0,00	0,00	0,00	0,00	0,00	0,00	0,00	0,00	122,16	0,00	0,00	0,00	0,00	5,02
IV класс	22,62	16 659,53	6 376,55	0,00	0,00	120,00	0,00	0,00	1,20	0,00	0,00	26,40	13 298,48	0,00	6 279,96	0,00	3 276,46	50,20
V класс	171 279,64	17 193,11	11 743,35	0,00	0,00	85,30	0,00	0,00	0,00	0,00	0,00	36,78	22,07	0,00	16 049,21	6 715,84	5 823,75	178 199,09
Отходы строительства и ремонта (блок 8 ФККО)																		
I класс	0,00	0,00	0,00	0,00	0,00	0,00	0,00	0,00	0,00	0,00	0,00	0,00	0,00	0,00	0,00	0,00	0,00	0,00
II класс	0,00	0,00	0,00	0,00	0,00	0,00	0,00	0,00	0,00	0,00	0,00	0,00	0,00	0,00	0,00	0,00	0,00	0,00
III класс	0,00	706,50	0,00	0,00	0,00	0,00	0,00	0,00	0,00	0,00	0,00	0,00	706,50	0,00	0,00	0,00	0,00	0,00
IV класс	1,20	1 668,99	4 902,69	0,00	0,00	265,80	0,00	0,00	0,00	0,00	0,00	0,00	650,04	0,00	4 993,98	0,00	660,54	2,52
V класс	0,00	14 017,96	160,49	0,00	0,00	1 174,06	0,00	0,00	0,00	0,00	0,00	987,00	0,00	0,00	11 852,90	0,00	164,49	0,00
Отходы при выполнении прочих видов деятельности (блок 9 ФККО)																		
I класс	0,00	0,00	0,00	0,00	0,00	0,00	0,00	0,00	0,00	0,00	0,00	0,00	0,00	0,00	0,00	0,00	0,00	0,00
II класс	7,41	52,89	15,24	0,00	0,00	0,00	0,00	0,00	18,83	0,00	0,00	2,00	48,74	0,00	0,08	0,00	0,00	5,89
III класс	21,57	264,84	577,06	0,00	0,00	0,98	0,00	0,00	290,00	0,00	0,00	20,66	521,99	0,00	0,47	0,00	0,00	29,35
IV класс	21,29	1 282,14	388,30	0,00	0,00	8,34	0,00	0,00	72,69	0,00	0,00	33,52	1 093,82	0,00	54,76	0,00	392,19	36,45
V класс	0,90	184,66	201,70	0,00	0,00	14,72	0,00	0,00	0,00	0,00	0,00	89,79	0,11	0,00	280,33	0,00	1,93	0,26

2022 год

Наименование основного вида отходов	Наличие отходов на начало отчетного года	Образование отходов за отчетный год	Поступление-всего	Поступление - в т.ч. по импорту	Обработано отходов	Утилизировано отходов - всего	Утилизировано/использовано отходов для повторного применения (рециклинг)	Утилизировано/использовано отходов предварительно прошедших обработку	Обезвреживание отходов - всего	Обезврежено отходов предварительно прошедших обработку	Передача отходов другим организациям - для обработки	Передача - для утилизации	Передача - для обезвреживания	Передача - для хранения	Передача - для захоронения	Размещение на собственных объектах - хранение	Размещение на собственных объектах - захоронение	Наличие в организации на конец отчетного года
Отходы сельского, лесного хозяйства, рыбоводства и рыболовства (блок 1 ФККО)																		
I класс	0,00	0,00	0,00	0,00	0,00	0,00	0,00	0,00	0,00	0,00	0,00	0,00	0,00	0,00	0,00	0,00	0,00	0,00
II класс	0,00	0,00	0,00	0,00	0,00	0,00	0,00	0,00	0,00	0,00	0,00	0,00	0,00	0,00	0,00	0,00	0,00	0,00
III класс	0,00	162 766,33	0,00	0,00	0,00	162 701,33	7 068,20	0,00	0,00	0,00	65,00	0,00	0,00	0,00	0,00	0,00	0,00	0,00
IV класс	1 609,17	215 034,33	0,00	0,00	0,00	207 243,50	207 054,00	0,00	0,00	0,00	0,00	4 000,00	0,00	0,00	0,00	0,00	0,00	5 400,00
V класс	62,00	9 553,83	2 519,00	0,00	0,00	9 050,80	1 944,00	0,00	0,00	0,00	0,00	233,70	0,00	0,00	902,33	0,00	1 896,00	52,00
Отходы от добычи полезных ископаемых (блок 2 ФККО)																		
I класс	0,00	0,00	0,00	0,00	0,00	0,00	0,00	0,00	0,00	0,00	0,00	0,00	0,00	0,00	0,00	0,00	0,00	0,00
II класс	0,00	0,00	0,00	0,00	0,00	0,00	0,00	0,00	0,00	0,00	0,00	0,00	0,00	0,00	0,00	0,00	0,00	0,00
III класс	0,00	0,00	0,00	0,00	0,00	0,00	0,00	0,00	0,00	0,00	0,00	0,00	0,00	0,00	0,00	0,00	0,00	0,00
IV класс	0,00	11,03	0,00	0,00	0,00	3,00	0,00	0,00	0,00	0,00	0,00	0,00	0,00	0,00	8,00	0,00	0,00	0,03
V класс	0,00	51,08	1,03	0,00	0,00	0,00	0,00	0,00	0,00	0,00	0,00	0,00	0,00	0,00	51,08	0,00	1,03	0,00
Отходы обрабатывающих производств (блок 3 ФККО)																		
I класс	0,00	0,00	0,00	0,00	0,00	0,00	0,00	0,00	0,00	0,00	0,00	0,00	0,00	0,00	0,00	0,00	0,00	0,00
II класс	0,00	1 501,58	0,00	0,00	0,00	0,00	0,00	0,00	1 500,00	0,00	0,00	0,00	1,58	0,00	0,00	0,00	0,00	0,00
III класс	8,46	61,40	249,49	0,00	0,00	2,00	0,00	0,00	82,95	0,00	0,42	15,30	210,44	0,00	0,00	0,00	0,00	8,24
IV класс	1 803,92	9 909,41	1 176,60	0,00	0,00	2 324,25	2 264,60	0,00	0,00	0,00	66,70	403,23	1 052,20	0,00	2 214,66	0,00	1 132,53	5 696,34
V класс	2 091,43	180 135,59	18 766,44	0,00	14,41	27 172,37	4 515,51	0,00	194,00	0,00	10 490,29	71 223,95	0,96	0,00	79 194,54	88,02	11 546,59	1 130,95
Отходы потребления, производственные и непроизводственные (блок 4 ФККО)																		
I класс	1,26	27,63	112,97	0,00	0,00	0,00	0,00	0,00	56,13	0,00	0,03	0,14	84,32	0,00	0,13	0,00	0,00	1,10
II класс	0,09	1,36	0,00	0,00	0,00	0,00	0,00	0,00	0,00	0,00	0,21	0,00	1,23	0,00	0,00	0,00	0,00	0,01
III класс	119,06	2 164,26	1 223,36	0,00	0,00	1 524,49	1 524,31	0,00	139,64	0,00	1 029,01	235,01	378,86	0,00	0,60	0,40	0,00	198,91
IV класс	44,51	9 433,20	721,91	0,00	0,00	2,37	0,00	0,00	4,58	0,00	124,50	77,41	71,43	0,00	1 059,61	0,00	324,60	8 535,11
V класс	1 188,37	82 096,04	325 473,15	0,00	53 660,72	193 259,93	53 721,09	0,00	0,00	0,00	102 562,34	39 916,62	87,21	8,21	16 750,04	0,00	1 195,21	1 317,29
Отходы обеспечения электроэнергией, газом и паром (блок 6 ФККО)																		
I класс	0,00	0,00	0,00	0,00	0,00	0,00	0,00	0,00	0,00	0,00	0,00	0,00	0,00	0,00	0,00	0,00	0,00	0,00
II класс	0,00	0,00	0,00	0,00	0,00	0,00	0,00	0,00	0,00	0,00	0,00	0,00	0,00	0,00	0,00	0,00	0,00	0,00
III класс	0,00	0,00	0,00	0,00	0,00	0,00	0,00	0,00	0,00	0,00	0,00	0,00	0,00	0,00	0,00	0,00	0,00	0,00
IV класс	0,00	17,38	18,50	0,00	0,00	0,10	0,00	0,00	0,00	0,00	0,00	0,00	0,01	0,00	17,27	0,00	18,50	0,00

Наименование основного вида отходов	Наличие отходов на начало отчетного года	Образование отходов за отчетный год	Поступление-всего	Поступление - в т,ч, по импорту	Обработано отходов	Утилизировано отходов - всего	Утилизировано/использовано отходов для повторного применения (рециклинг)	Утилизировано/использовано отходов предварительно прошедших обработку	Обезвреживание отходов - всего	Обезврежено отходов предварительно прошедших обработку	Передача отходов другим организациям - для обработки	Передача - для утилизации	Передача - для обезвреживания	Передача - для хранения	Передача - для захоронения	Размещение на собственных объектах - хранение	Размещение на собственных объектах - захоронение	Наличие в организации на конец отчетного года
V класс	0,00	268,00	12,47	0,00	0,00	108,16	64,86	0,00	0,00	0,00	0,00	100,96	0,00	0,00	57,24	0,00	14,08	0,03
Отходы при водоснабжении, водоотведении (блок 7 ФККО)																		
I класс	0,00	0,00	0,00	0,00	0,00	0,00	0,00	0,00	0,00	0,00	0,00	0,00	0,00	0,00	0,00	0,00	0,00	0,00
II класс	0,00	0,00	0,00	0,00	0,00	0,00	0,00	0,00	0,00	0,00	0,00	0,00	0,00	0,00	0,00	0,00	0,00	0,00
III класс	6,20	113,41	0,00	0,00	0,00	0,00	0,00	0,00	0,00	0,00	0,00	0,47	112,94	0,00	0,00	0,00	0,00	6,20
IV класс	6,34	23 845,24	25 085,74	0,00	0,00	0,00	0,00	0,00	0,00	0,00	1,00	46,80	38 323,52	4,08	8 251,84	0,00	2 255,93	54,15
V класс	178 628,79	18 306,16	4 569,99	0,00	0,00	126,26	56,83	0,00	0,00	0,00	0,38	8,44	136,75	0,00	13 707,76	0,00	3 735,44	183 789,92
Отходы строительства и ремонта (блок 8 ФККО)																		
I класс	0,00	0,00	0,00	0,00	0,00	0,00	0,00	0,00	0,00	0,00	0,00	0,00	0,00	0,00	0,00	0,00	0,00	0,00
II класс	0,00	0,00	0,00	0,00	0,00	0,00	0,00	0,00	0,00	0,00	0,00	0,00	0,00	0,00	0,00	0,00	0,00	0,00
III класс	0,00	400,00	0,00	0,00	0,00	0,00	0,00	0,00	0,00	0,00	0,00	0,00	400,00	0,00	0,00	0,00	0,00	0,00
IV класс	0,40	1 366,27	22 308,42	0,00	0,00	0,00	0,00	0,00	0,00	0,00	0,00	0,00	11,51	0,00	12 972,50	0,00	10 690,78	0,30
V класс	0,00	15 790,39	908,86	0,00	0,00	63,90	40,00	0,00	0,00	0,00	14 500,00	198,20	0,00	0,00	1 048,29	0,00	888,86	0,00
Отходы при выполнении прочих видов деятельности (блок 9 ФККО)																		
I класс	0,00	0,00	0,00	0,00	0,00	0,00	0,00	0,00	0,00	0,00	0,00	0,00	0,00	0,00	0,00	0,00	0,00	0,00
II класс	3,01	47,01	43,46	0,00	0,00	0,00	0,00	0,00	26,11	0,00	0,41	3,72	58,58	0,00	0,00	0,00	0,00	4,67
III класс	29,25	3 046,59	922,97	0,00	0,00	0,02	0,00	0,00	282,88	0,00	25,24	0,54	868,08	0,00	0,00	0,00	2 711,86	110,19
IV класс	52,68	862,22	867,33	0,00	0,00	0,00	0,00	0,00	73,95	0,00	5,53	51,39	1 416,60	0,00	68,66	0,02	88,45	77,66
V класс	0,18	84,72	6,23	0,00	0,00	0,69	0,69	0,00	0,00	0,00	1,70	21,13	0,30	0,00	60,54	0,09	6,44	0,34

2023 год

Наименование основного вида отходов	Наличие отходов на начало отчетного года	Образование отходов за отчетный год	Поступление-всего	Поступление - в т.ч. по импорту	Обработано отходов	Утилизировано отходов - всего	Утилизировано/использовано отходов для повторного применения (рециклинг)	Утилизировано/использовано отходов предварительно прошедших обработку	Обезвреживание отходов - всего	Обезврежено отходов предварительно прошедших обработку	Передача отходов другим организациям - для обработки	Передача - для утилизации	Передача - для обезвреживания	Передача - для хранения	Передача - для захоронения	Размещение на собственных объектах - хранение	Размещение на собственных объектах - захоронение	Наличие в организации на конец отчетного года
Отходы сельского, лесного хозяйства, рыбоводства и рыболовства (блок 1 ФККО)																		
I класс	0,00	0,00	0,00	0,00	0,00	0,00	0,00	0,00	0,00	0,00	0,00	0,00	0,00	0,00	0,00	0,00	0,00	0,00
II класс	0,00	0,00	0,00	0,00	0,00	0,00	0,00	0,00	0,00	0,00	0,00	0,00	0,00	0,00	0,00	0,00	0,00	0,00
III класс	0,00	82,50	0,00	0,00	0,00	10,25	10,25	0,00	0,00	0,00	62,00	0,00	10,25	0,00	0,00	0,00	0,00	0,00
IV класс	13 200,00	158 351,10	0,00	0,00	0,00	170 547,45	6 103,65	0,00	0,00	0,00	0,00	0,00	3,65	0,00	0,00	0,00	0,00	1 000,00
V класс	0,00	10 355,97	1 401,26	0,00	0,00	8 898,60	5 868,20	0,00	0,00	0,00	0,00	272,10	0,00	0,00	1 256,27	0,00	1 330,26	0,00
Отходы от добычи полезных ископаемых (блок 2 ФККО)																		
I класс	0,00	0,00	0,00	0,00	0,00	0,00	0,00	0,00	0,00	0,00	0,00	0,00	0,00	0,00	0,00	0,00	0,00	0,00
II класс	0,00	0,00	0,00	0,00	0,00	0,00	0,00	0,00	0,00	0,00	0,00	0,00	0,00	0,00	0,00	0,00	0,00	0,00
III класс	0,00	0,00	0,00	0,00	0,00	0,00	0,00	0,00	0,00	0,00	0,00	0,00	0,00	0,00	0,00	0,00	0,00	0,00
IV класс	0,03	11,12	0,00	0,00	0,00	5,10	5,10	0,00	0,00	0,00	0,00	0,00	0,00	0,00	6,04	0,00	0,00	0,00
V класс	0,00	33,72	1,03	0,00	0,00	0,00	0,00	0,00	0,00	0,00	0,00	0,00	0,00	0,00	33,72	0,00	1,03	0,00
Отходы обрабатывающих производств (блок 3 ФККО)																		
I класс	0,00	0,00	0,00	0,00	0,00	0,00	0,00	0,00	0,00	0,00	0,00	0,00	0,00	0,00	0,00	0,00	0,00	0,00
II класс	0,00	1 501,49	0,00	0,00	0,00	0,00	0,00	0,00	1 500,00	0,00	0,00	0,00	1,49	0,00	0,00	0,00	0,00	0,00
III класс	8,19	40,74	270,72	0,00	0,00	2,20	2,20	0,00	93,23	0,00	4,44	12,04	206,80	0,00	0,00	0,00	0,00	0,94
IV класс	2 096,54	4 583,82	1 485,26	0,00	0,00	3 790,80	3 757,70	0,00	271,93	0,00	5,48	404,90	1 407,01	0,00	917,42	0,00	1 248,98	119,10
V класс	957,81	352 762,97	5 587,54	0,00	89,75	130 664,03	46 554,14	0,00	50,00	0,00	5 278,67	213 000,12	1,30	0,00	3 693,65	0,00	5 348,09	1 272,45
Отходы потребления, производственные и непроизводственные (блок 4 ФККО)																		
I класс	0,82	62,39	135,52	0,00	0,00	0,00	0,00	0,00	67,65	0,00	0,00	0,17	130,65	0,00	0,00	0,00	0,00	0,25
II класс	0,01	0,33	0,00	0,00	0,00	0,00	0,00	0,00	0,00	0,00	0,00	0,06	0,27	0,00	0,00	0,00	0,00	0,00
III класс	17,02	2 727,85	2 244,12	0,00	0,00	32,62	32,16	0,00	222,63	0,00	1 808,34	237,06	2 632,94	0,00	29,34	0,00	8,86	17,22
IV класс	37,88	1 282,73	553,81	0,00	0,10	816,83	816,83	0,00	35,19	0,00	36,07	51,98	257,45	0,00	282,23	0,00	357,18	37,49
V класс	8 436,80	64 374,43	387 846,59	0,00	67 437,69	263 607,29	205 440,98	58 104,63	0,01	0,00	27 113,32	146 246,43	4,72	0,00	9 827,96	0,00	4 675,33	9 182,76
Отходы обеспечения электроэнергией, газом и паром (блок 6 ФККО)																		
I класс	0,00	0,00	0,00	0,00	0,00	0,00	0,00	0,00	0,00	0,00	0,00	0,00	0,00	0,00	0,00	0,00	0,00	0,00
II класс	0,00	0,00	0,00	0,00	0,00	0,00	0,00	0,00	0,00	0,00	0,00	0,00	0,00	0,00	0,00	0,00	0,00	0,00
III класс	0,00	0,00	0,00	0,00	0,00	0,00	0,00	0,00	0,00	0,00	0,00	0,00	0,00	0,00	0,00	0,00	0,00	0,00
IV класс	0,00	14,29	18,50	0,00	0,00	0,00	0,00	0,00	0,00	0,00	0,00	0,00	0,00	0,00	14,29	0,00	18,50	0,00
V класс	0,03	190,89	28,81	0,00	0,00	152,24	150,70	0,00	0,00	0,00	0,00	12,45	0,50	0,00	31,89	0,00	22,66	0,00
Отходы при водоснабжении, водоотведении (блок 7 ФККО)																		
I класс	0,00	0,00	0,00	0,00	0,00	0,00	0,00	0,00	0,00	0,00	0,00	0,00	0,00	0,00	0,00	0,00	0,00	0,00
II класс	0,00	0,00	0,00	0,00	0,00	0,00	0,00	0,00	0,00	0,00	0,00	0,00	0,00	0,00	0,00	0,00	0,00	0,00
III класс	6,20	35,01	8,24	0,00	0,00	0,00	0,00	0,00	0,00	0,00	0,00	0,00	40,25	0,00	3,00	0,00	0,00	6,20
IV класс	1,10	204 119,57	86 896,78	0,00	0,00	0,00	0,00	0,00	155 744,91	0,00	1,21	565,20	68 441,53	0,00	10 658,19	0,00	21 035,93	34 570,48

V класс	182 560,56	29 265,25	16 941,82	0,00	0,00	37,21	32,10	0,00	0,00	0,00	7,69	3,76	0,00	0,00	24 649,51	5,00	15 989,85	188 079,61
Отходы строительства и ремонта (блок 8 ФККО)																		
I класс	0,00	0,00	0,00	0,00	0,00	0,00	0,00	0,00	0,00	0,00	0,00	0,00	0,00	0,00	0,00	0,00	0,00	0,00
II класс	0,00	0,00	0,00	0,00	0,00	0,00	0,00	0,00	0,00	0,00	0,00	0,00	0,00	0,00	0,00	0,00	0,00	0,00
III класс	0,00	14,88	0,00	0,00	0,00	0,00	0,00	0,00	0,00	0,00	0,00	0,00	14,88	0,00	0,00	0,00	0,00	0,00
IV класс	0,30	1 819,18	24 612,31	0,00	0,00	0,00	0,00	0,00	0,95	0,00	0,00	0,00	24,09	0,00	10 188,22	0,00	16 218,53	0,00
V класс	0,00	41 714,11	523,33	0,90	0,90	37,30	30,30	0,00	0,00	0,00	40 000,00	190,60	0,00	0,00	1 551,21	0,00	457,43	0,90
Отходы при выполнении прочих видов деятельности (блок 9 ФККО)																		
I класс	0,00	0,00	0,00	0,00	0,00	0,00	0,00	0,00	0,00	0,00	0,00	0,00	0,00	0,00	0,00	0,00	0,00	0,00
II класс	4,33	60,12	38,83	0,00	0,00	0,00	0,00	0,00	23,57	0,00	0,66	1,44	72,39	0,00	0,00	0,05	0,00	5,22
III класс	85,98	726,88	4 376,87	0,00	0,00	0,00	0,00	0,00	1 926,59	0,00	2,73	9,81	2 738,10	0,00	0,09	0,00	481,91	30,52
IV класс	45,48	2 623,07	1 113,81	0,00	0,00	0,00	0,00	0,00	155,32	0,00	2,19	244,90	2 846,87	0,00	67,49	0,00	452,53	13,06
V класс	0,17	180,62	18,67	0,00	0,00	45,62	45,62	0,00	0,00	0,00	2,66	24,95	0,40	0,00	107,26	0,00	18,57	0,00

Приложение 1 к приказу департамента природных ресурсов и экологии Брянской области от 16 декабря 2024 года № 668
(Приложение Б2."Сводная информация об объектах обращения с ТКО, эксплуатация которых предполагается на протяжении срока действия территориальной схемы")

	Тип объекта	Наименование	Зона РО	Координаты	Показатель	2019	2 020	2 021	2 022	2 023	2 024	2 025	2 026	2 027	2 028	2 029	2 030
1	Размещение	Полигон ТКО г. Брянск	1	53.265316, 34.521591													
	Размещение	Полигон ТКО г. Брянск	1	53.265316, 34.521591	Емкость на начало года, тыс. тонн	0	403,50	222,300	411,500	210,490	24,682	24,682	0,000	0,000	0,000	0,000	0,000
	Размещение	Полигон ТКО г. Брянск	1	53.265316, 34.521591	Мощность, тыс. тонн	0	158,15	158,200	158,200	158,200	158,200	0,000	0,000	0,000	0,000	0,000	0,000
	Размещение	Полигон ТКО г. Брянск	1	53.265316, 34.521591	Завезено отходов, тыс. тонн	0	181,25	183,100	156,000	185,808	0,000	0,000	0,000	0,000	0,000	0,000	0,000
	Размещение	Полигон ТКО г. Брянск	1	53.265316, 34.521591	Из других регионов, тыс. тонн	0	0,00	0,000	0,000	0,000	0,000	0,000	0,000	0,000	0,000	0,000	0,000
	Размещение	Полигон ТКО г. Брянск	1	53.265316, 34.521591	Емкость на конец года, тыс. тонн	0	222,25	411,500	210,490	24,682	24,682	24,682	0,000	0,000	0,000	0,000	0,000
	Размещение	Полигон ТКО г. Брянск	1	53.265316, 34.521591	Тариф, руб./тонна (без НДС)	0	539,41	676,100	565,900	340,784	0,000	0,000	0,000	0,000	0,000	0,000	0,000
	Размещение	Полигон ТКО г. Брянск	1	53.265316, 34.521591	Внебюджетные инвестиции, тыс.	0	0,00	0,000	0,000	0,000	0,000	0,000	0,000	0,000	0,000	0,000	0,000
	Размещение	Полигон ТКО г. Брянск	1	53.265316, 34.521591	Бюджетные инвестиции, тыс. руб.	0	0,00	0,000	0,000	0,000	0,000	0,000	0,000	0,000	0,000	0,000	0,000
	Размещение	Полигон ТКО г. Брянск	1	53.265316, 34.521591	Изменение мощности, тыс. тонн	0	0,00	0,000	0,000	0,000	0,000	0,000	0,000	0,000	0,000	0,000	0,000
	Размещение	Полигон ТКО г. Брянск	1	53.265316, 34.521591	Изменение емкости, тыс. тонн	0	0,00	347,400	-45,010	0,000	0,000	0,000	0,000	0,000	0,000	0,000	0,000
2	Размещение	Городская свалка бытовых отходов г. Брянск (объект ОРО)	1	53.264179, 34.528597						0							
	Размещение	Городская свалка бытовых отходов г. Брянск (объект ОРО)	1	53.264179, 34.528597	Емкость на начало года, тыс. тонн	0	0,00	0,000	0,000	0,000	500,000	311,846	107,141	0,000	0,000	0,000	0,000
	Размещение	Городская свалка бытовых отходов г. Брянск (объект ОРО)	1	53.264179, 34.528597	Мощность, тыс. тонн	0	0,00	0,000	0,000	0,000	0,000	0,000	0,000	0,000	0,000	0,000	0,000
	Размещение	Городская свалка бытовых отходов г. Брянск (объект ОРО)	1	53.264179, 34.528597	Завезено отходов, тыс. тонн*	0	0,00	0,000	0,000	0,000	188,154	204,705	0,000	0,000	0,000	0,000	0,000
	Размещение	Городская свалка бытовых отходов г. Брянск (объект ОРО)	1	53.264179, 34.528597	Из других регионов, тыс. тонн	0	0,00	0,000	0,000	0,000	0,000	0,000	0,000	0,000	0,000	0,000	0,000
	Размещение	Городская свалка бытовых отходов г. Брянск (объект ОРО)	1	53.264179, 34.528597	Емкость на конец года, тыс. тонн	0	0,00	0,000	0,000	500,000	311,846	107,141	107,141	0,000	0,000	0,000	0,000
	Размещение	Городская свалка бытовых отходов г. Брянск (объект ОРО)	1	53.264179, 34.528597	Тариф, руб./тонна (без НДС)	0	0,00	0,000	0,000	0,000	384,000	429,696	0,000	0,000	0,000	0,000	0,000
	Размещение	Городская свалка бытовых отходов г. Брянск (объект ОРО)	1	53.264179, 34.528597	Внебюджетные инвестиции, тыс. руб.	0	0,00	0,000	0,000	0,000	0,000	0,000	0,000	0,000	0,000	0,000	0,000
	Размещение	Городская свалка бытовых отходов г. Брянск (объект ОРО)	1	53.264179, 34.528597	Бюджетные инвестиции, тыс. руб.	0	0,00	0,000	0,000	0,000	0,000	0,000	0,000	0,000	0,000	0,000	0,000
	Размещение	Городская свалка бытовых отходов г. Брянск (объект ОРО)	1	53.264179, 34.528597	Изменение мощности, тыс. тонн	0	0,00	0,000	0,000	0,000	0,000	0,000	0,000	0,000	0,000	0,000	0,000
	Размещение	Городская свалка бытовых отходов г. Брянск (объект ОРО)	1	53.264179, 34.528597	Изменение емкости, тыс. тонн	0	0,00	0,000	0,000	0,000	0,000	0,000	0,000	0,000	0,000	0,000	0,000
3	Размещение	Полигон ТКО г. г. Фокино	1														
	Размещение	Полигон ТКО г. г. Фокино	1	53.437855, 34.43886	Емкость на начало года, тыс. тонн	0	0,00	0,000	0,000	194,300	194,300	194,300	194,300	0,000	0,000	0,000	0,000
	Размещение	Полигон ТКО г. г. Фокино	1	53.437855, 34.43886	Мощность, тыс. тонн	0	0,00	0,000	0,000	0,000	0,000	0,000	0,000	0,000	0,000	0,000	0,000
	Размещение	Полигон ТКО г. г. Фокино	1	53.437855, 34.43886	Завезено отходов, тыс. тонн**	0	0,00	0,000	0,000	0,000	0,000	0,000	0,000	0,000	0,000	0,000	0,000
	Размещение	Полигон ТКО г. г. Фокино	1	53.437855, 34.43886	Из других регионов, тыс. тонн	0	0,00	0,000	0,000	0,000	0,000	0,000	0,000	0,000	0,000	0,000	0,000
	Размещение	Полигон ТКО г. г. Фокино	1	53.437855, 34.43886	Емкость на конец года, тыс. тонн	0	0,00	0,000	194,300	194,300	194,300	194,300	194,300	0,000	0,000	0,000	0,000
	Размещение	Полигон ТКО г. г. Фокино	1	53.437855, 34.43886	Тариф, руб./тонна (без НДС)		0,00	0,000	0,000	0,000	0,000	0,000	0,000	0,000	0,000	0,000	0,000
	Размещение	Полигон ТКО г. г. Фокино	1	53.437855, 34.43886	Внебюджетные инвестиции, тыс.	0	0,00	0,000	0,000	0,000	0,000	0,000	0,000	0,000	0,000	0,000	0,000
	Размещение	Полигон ТКО г. г. Фокино	1	53.437855, 34.43886	Бюджетные инвестиции, тыс. руб.	0	0,00	0,000	0,000	0,000	0,000	0,000	0,000	0,000	0,000	0,000	0,000
	Размещение	Полигон ТКО г. г. Фокино	1	53.437855, 34.43886	Изменение мощности, тыс. тонн				0,000	0,000	0,000	0,000	0,000	0,000	0,000	0,000	0,000
	Размещение	Полигон ТКО г. г. Фокино	1	53.437855, 34.43886	Изменение емкости, тыс. тонн					0,000	0,000	0,000	0,000	0,000	0,000	0,000	0,000
4	Размещение	Полигон ТКО Новозыбковский городской округ (на расстоянии 500 м к востоку от южной границы н.п.	2	52.496112, 32.010614													
	Размещение	Полигон ТКО Новозыбковский городской округ (на расстоянии 500 м к востоку от южной границы н.п.	2	52.496112, 32.010614	Емкость на начало года, тыс. тонн		240,25	225,880	169,200	154,030	116,706	113,376	93,031	89,582	89,582	89,582	89,582
	Размещение	Полигон ТКО Новозыбковский городской округ (на расстоянии 500 м к востоку от южной границы н.п.	2	52.496112, 32.010614	Мощность, тыс. тонн		10,80	10,800	10,800	10,800	10,800	10,800	10,800	10,800	10,800	10,800	10,800
	Размещение	Полигон ТКО Новозыбковский городской округ (на расстоянии 500 м к востоку от южной границы н.п.	2	52.496112, 32.010614	Завезено отходов, тыс. тонн		14,37	30,800	30,490	3,350	3,330	20,345	3,449	0,000	0,000	0,000	0,000
	Размещение	Полигон ТКО Новозыбковский городской округ (на расстоянии 500 м к востоку от южной границы н.п.	2	52.496112, 32.010614	Из других регионов, тыс. тонн		0,00	0,000	0,000	0,000	0,000	0,000	0,000	0,000	0,000	0,000	0,000
	Размещение	Полигон ТКО Новозыбковский городской округ (на расстоянии 500 м к востоку от южной границы н.п.	2	52.496112, 32.010614	Емкость на конец года, тыс. тонн		225,88	195,080	154,030	150,680	113,376	93,031	89,582	89,582	89,582	89,582	89,582
	Размещение	Полигон ТКО Новозыбковский городской округ (на расстоянии 500 м к востоку от южной границы н.п.	2	52.496112, 32.010614	Тариф, руб./тонна (без НДС)		501,67	419,800	248,360	228,000	328,800	367,927	382,644	0,000	0,000	0,000	0,000
	Размещение	Полигон ТКО Новозыбковский городской округ (на расстоянии 500 м к востоку от южной границы н.п.	2	52.496112, 32.010614	Внебюджетные инвестиции, тыс. руб.	972	0,00	0,000	0,000	0,000	0,000	0,000	0,000	0,000	0,000	0,000	0,000
	Размещение	Полигон ТКО Новозыбковский городской округ (на расстоянии 500 м к востоку от южной границы н.п.	2	52.496112, 32.010614	Бюджетные инвестиции, тыс. руб.	0	0,00	0,000	0,000	0,000	0,000	0,000	0,000	0,000	0,000	0,000	0,000
	Размещение	Полигон ТКО Новозыбковский городской округ (на расстоянии 500 м к востоку от южной границы н.п.	2	52.496112, 32.010614	Изменение мощности, тыс. тонн		0,00	0,000	0,000	0,000	0,000	0,000	0,000	0,000	0,000	0,000	0,000
	Размещение	Полигон ТКО Новозыбковский городской округ (на расстоянии 500 м к востоку от южной границы н.п.	2	52.496112, 32.010614	Изменение емкости, тыс. тонн		0,00	0,000	15,320	-33,974	0,000	0,000	0,000	0,000	0,000	0,000	0,000
5	Размещение	Полигон ТКО г. Клинцы	2	52.74722, 32.166511													
	Размещение	Полигон ТКО г. Клинцы	2	52.74722, 32.166511	Емкость на начало года, тыс. тонн		646,23	616,000	414,600	495,320	428,106	401,576	354,466	354,466	354,466	354,466	354,466
	Размещение	Полигон ТКО г. Клинцы	2	52.74722, 32.166511	Мощность, тыс. тонн		39,16	39,200	39,200	39,160	39,200	39,200	0,000	0,000	0,000	0,000	0,000
	Размещение	Полигон ТКО г. Клинцы**	2	52.74722, 32.166511	Завезено отходов*, тыс. тонн		30,23	30,000	28,300	26,738	26,530	47,110	0,000	0,000	0,000	0,000	0,000
	Размещение	Полигон ТКО г. Клинцы	2	52.74722, 32.166511	Из других регионов, тыс. тонн		0,00	0,000	0,000	0,000	0,000	0,000	0,000	0,000	0,000	0,000	0,000
	Размещение	Полигон ТКО г. Клинцы	2	52.74722, 32.166511	Емкость на конец года, тыс. тонн		616,00	414,600	495,320	428,106	401,576	354,466	354,466	354,466	354,466	354,466	354,466
	Размещение	Полигон ТКО г. Клинцы	2	52.74722, 32.166511	Тариф, руб./тонна (без НДС)		361,26	424,100	295,800	172,100	218,000	137,376	0,000	0,000	0,000	0,000	0,000
	Размещение	Полигон ТКО г. Клинцы	2	52.74722, 32.166511	Внебюджетные инвестиции, тыс. руб.	1785	0,00	0,000	0,000	0,000	0,000	0,000	0,000	0,000	0,000	0,000	0,000

	Тип объекта	Наименование	Зона РО	Координаты	Показатель	2019	2 020	2 021	2 022	2 023	2 024	2 025	2 026	2 027	2 028	2 029	2 030
	Размещение	Полигон ТКО г. Клинцы	2	52.74722, 32.166511	Бюджетные инвестиции, тыс. руб.	0	0,00	0,000	0,000	0,000	0,000	0,000	0,000	0,000	0,000	0,000	0,000
	Размещение	Полигон ТКО г. Клинцы	2	52.74722, 32.166511	Изменение мощности, тыс. тонн		0,00	0,000	0,000	0,000	0,000	0,000	0,000	0,000	0,000	0,000	0,000
	Размещение	Полигон ТКО г. Клинцы	2	52.74722, 32.166511	Изменение емкости, тыс. тонн		0,00	-171,400	109,020	-40,476	0,000	0,000	0,000	0,000	0,000	0,000	0,000
6	Размещение	Полигон ТКО Новозыбковский городской округ (в 2 км по направлению на юго-запад от села Манюки)***	2	52.558053, 32.049897													
	Размещение	Полигон ТКО Новозыбковский городской округ (в 2 км по направлению на юго-запад от села Манюки)***	2	52.558053, 32.049897	Емкость на начало года, тыс. тонн		358,99	342,210	342,210	326,800	292,366	267,216	242,266	211,606	190,864	170,360	150,093
	Размещение	Полигон ТКО Новозыбковский городской округ (в 2 км по направлению на юго-запад от села Манюки)***	2	52.558053, 32.049897	Мощность, тыс. тонн		22,00	22,000	22,000	22,000	22,000	22,000	22,000	22,000	22,000	22,000	22,000
	Размещение	Полигон ТКО Новозыбковский городской округ (в 2 км по направлению на юго-запад от села Манюки)***	2	52.558053, 32.049897	Завезено отходов, тыс. тонн		16,78	0,000	0,000	25,455	25,150	24,950	30,660	20,742	20,504	20,267	20,034
	Размещение	Полигон ТКО Новозыбковский городской округ (в 2 км по направлению на юго-запад от села Манюки)***	2	52.558053, 32.049897	Из других регионов, тыс. тонн		0,00	0,000	0,000	0,000	0,000	0,000	0,000	0,000	0,000	0,000	0,000
	Размещение	Полигон ТКО Новозыбковский городской округ (в 2 км по направлению на юго-запад от села Манюки)***	2	52.558053, 32.049897	Емкость на конец года, тыс. тонн		342,21	342,210	326,800	292,366	267,216	242,266	211,606	190,864	170,360	150,093	130,059
	Размещение	Полигон ТКО Новозыбковский городской округ (в 2 км по направлению на юго-запад от села Манюки)***	2	52.558053, 32.049897	Тариф, руб./тонна (без НДС)		327,78	0,000	354,527	228,000	328,800	370,877	313,879	482,522	507,648	534,128	561,954
	Размещение	Полигон ТКО Новозыбковский городской округ (в 2 км по направлению на юго-запад от села Манюки)***	2	52.558053, 32.049897	Внебюджетные инвестиции, тыс. руб.	1940	0,00	0,000	0,000	0,000	0,000	0,000	0,000	0,000	0,000	0,000	0,000
	Размещение	Полигон ТКО Новозыбковский городской округ (в 2 км по направлению на юго-запад от села Манюки)***	2	52.558053, 32.049897	Бюджетные инвестиции, тыс. руб.	0	0,00	0,000	0,000	0,000	0,000	0,000	0,000	0,000	0,000	0,000	0,000
	Размещение	Полигон ТКО Новозыбковский городской округ (в 2 км по направлению на юго-запад от села Манюки)***	2	52.558053, 32.049897	Изменение мощности, тыс. тонн		0,00	0,000	0,000	0,000	0,000	0,000	0,000	0,000	0,000	0,000	0,000
	Размещение	Полигон ТКО Новозыбковский городской округ (в 2 км по направлению на юго-запад от села Манюки)***	2	52.558053, 32.049897	Изменение емкости, тыс. тонн		0,00	0,000	-15,410	-8,979	0,000	0,000	0,000	0,000	0,000	0,000	0,000
7	Размещение	Полигон ТКО Климовского района	2	52.393933, 32.133917													
	Размещение	Полигон ТКО Климовского района	2	52.393933, 32.133917	Емкость на начало года, тыс. тонн		42,56	21,300	72,000	50,900	26,234	8,125	0,053	0,053	0,053	0,053	0,053
	Размещение	Полигон ТКО Климовского района	2	52.393933, 32.133917	Мощность, тыс. тонн		5,90	5,900	5,900	5,900	5,900	5,900	0,000	0,000	0,000	0,000	0,000
	Размещение	Полигон ТКО Климовского района	2	52.393933, 32.133917	Завезено отходов, тыс. тонн		21,26	21,300	21,100	19,757	19,609	8,072	0,000	0,000	0,000	0,000	0,000
	Размещение	Полигон ТКО Климовского района	2	52.393933, 32.133917	Из других регионов, тыс. тонн		0,00	0,000	0,000	0,000	0,000	0,000	0,000	0,000	0,000	0,000	0,000
	Размещение	Полигон ТКО Климовского района	2	52.393933, 32.133917	Емкость на конец года, тыс. тонн		21,30	72,000	50,900	31,143	6,625	0,053	0,053	0,053	0,053	0,053	0,053
	Размещение	Полигон ТКО Климовского района	2	52.393933, 32.133917	Тариф, руб./тонна (без НДС)		254,59	171,400	177,100	242,603	376,450	391,508	0,000	0,000	0,000	0,000	0,000
	Размещение	Полигон ТКО Климовского района	2	52.393933, 32.133917	Внебюджетные инвестиции, тыс. руб.	0	0,00	0,000	0,000	0,000	0,000	0,000	0,000	0,000	0,000	0,000	0,000
	Размещение	Полигон ТКО Климовского района	2	52.393933, 32.133917	Бюджетные инвестиции, тыс. руб.	0	0,00	0,000	0,000	0,000	0,000	0,000	0,000	0,000	0,000	0,000	0,000
	Размещение	Полигон ТКО Климовского района	2	52.393933, 32.133917	Изменение мощности, тыс. тонн		0,00	0,000	0,000	0,000	0,000	0,000	0,000	0,000	0,000	0,000	0,000
	Размещение	Полигон ТКО Климовского района	2	52.393933, 32.133917	Изменение емкости, тыс. тонн		0,00	72,000	0,000	-4,909	1,500	0,000	0,000	0,000	0,000	0,000	0,000
8	Размещение	Полигон ТКО Суражский район	2	53.045443, 32.410148													
	Размещение	Полигон ТКО Суражский район	2	53.045443, 32.410148	Емкость на начало года, тыс. тонн		116,09	107,700	147,200	62,000	50,692	31,371	79,936	56,968	41,977	27,159	12,511
	Размещение	Полигон ТКО Суражский район	2	53.045443, 32.410148	Мощность, тыс. тонн		11,47	11,500	11,500	11,500	11,500	11,500	11,500	11,500	11,500	11,500	11,500
	Размещение	Полигон ТКО Суражский район	2	53.045443, 32.410148	Завезено отходов, тыс. тонн		8,39	5,300	16,400	18,482	19,321	18,435	22,968	14,991	14,818	14,648	14,478
	Размещение	Полигон ТКО Суражский район	2	53.045443, 32.410148	Из других регионов, тыс. тонн		0,00	0,000	0,000	0,000	0,000	0,000	0,000	0,000	0,000	0,000	0,000
	Размещение	Полигон ТКО Суражский район	2	53.045443, 32.410148	Емкость на конец года, тыс. тонн		107,70	147,200	62,000	50,692	31,371	79,936	56,968	41,977	27,159	12,511	-1,967
	Размещение	Полигон ТКО Суражский район	2	53.045443, 32.410148	Тариф, руб./тонна (без НДС)		536,27	843,600	651,000	585,500	1 131,795	1 233,638	1 029,772	1 640,843	1 726,400	1 816,293	1 911,125
	Размещение	Полигон ТКО Суражский район	2	53.045443, 32.410148	Внебюджетные инвестиции, тыс. руб.	0	0,00	0,000	0,000	0,000	0,000	0,000	0,000	0,000	0,000	0,000	0,000
	Размещение	Полигон ТКО Суражский район	2	53.045443, 32.410148	Бюджетные инвестиции, тыс. руб.	0	0,00	0,000	0,000	0,000	0,000	0,000	0,000	0,000	0,000	0,000	0,000
	Размещение	Полигон ТКО Суражский район	2	53.045443, 32.410148	Изменение мощности, тыс. тонн		0,00	0,000	0,000	0,000	0,000	0,000	0,000	0,000	0,000	0,000	0,000
	Размещение	Полигон ТКО Суражский район	2	53.045443, 32.410148	Изменение емкости, тыс. тонн		0,00	44,800	-68,800	7,174	0,000	67,000	0,000	0,000	0,000	0,000	0,000
9	Размещение	Полигон ТКО Мглинский район	2	53.06682, 32.893079													
	Размещение	Полигон ТКО Мглинский район	2	53.06682, 32.893079	Емкость на начало года, тыс. тонн		213,26	194,850	176,600	185,100	155,665	139,027	122,257	111,170	111,170	111,170	111,170
	Размещение	Полигон ТКО Мглинский район	2	53.06682, 32.893079	Мощность, тыс. тонн		7,03	7,000	7,000	7,000	7,000	7,000	7,000	7,000	7,000	7,000	7,000
	Размещение	Полигон ТКО Мглинский район	2	53.06682, 32.893079	Завезено отходов, тыс. тонн		18,41	18,300	18,100	16,766	16,638	16,770	11,087	0,000	0,000	0,000	0,000
	Размещение	Полигон ТКО Мглинский район	2	53.06682, 32.893079	Из других регионов, тыс. тонн		0,00	0,000	0,000	0,000	0,000	0,000	0,000	0,000	0,000	0,000	0,000
	Размещение	Полигон ТКО Мглинский район	2	53.06682, 32.893079	Емкость на конец года, тыс. тонн		194,85	176,600	185,100	155,665	139,027	122,257	111,170	111,170	111,170	111,170	111,170
	Размещение	Полигон ТКО Мглинский район	2	53.06682, 32.893079	Тариф, руб./тонна (без НДС)		271,43	218,800	177,600	405,700	408,710	453,747	0,000	0,000	0,000	0,000	0,000
	Размещение	Полигон ТКО Мглинский район	2	53.06682, 32.893079	Внебюджетные инвестиции, тыс. руб.	1458	0,00	0,000	0,000	0,000	0,000	0,000	0,000	0,000	0,000	0,000	0,000
	Размещение	Полигон ТКО Мглинский район	2	53.06682, 32.893079	Бюджетные инвестиции, тыс. руб.	0	0,00	0,000	0,000	0,000	0,000	0,000	0,000	0,000	0,000	0,000	0,000
	Размещение	Полигон ТКО Мглинский район	2	53.06682, 32.893079	Изменение мощности, тыс. тонн		0,00	0,000	0,000	0,000	0,000	0,000	0,000	0,000	0,000	0,000	0,000
	Размещение	Полигон ТКО Мглинский район	2	53.06682, 32.893079	Изменение емкости, тыс. тонн		0,00	0,000	26,600	-12,669	0,000	0,000	0,000	0,000	0,000	0,000	0,000

	Тип объекта	Наименование	Зона РО	Координаты	Показатель	2019	2 020	2 021	2 022	2 023	2 024	2 025	2 026	2 027	2 028	2 029	2 030
10	Размещение	Полигон ТКО Трубчевский район	1	52.607575, 33.877208													
	Размещение	Полигон ТКО Трубчевский район	1	52.607575, 33.877208	Емкость на начало года, тыс. тонн		29,60	9,240	48,040	32,040	10,190	-7,188	-7,188	-7,188	-7,188	-7,188	-7,188
	Размещение	Полигон ТКО Трубчевский район	1	52.607575, 33.877208	Мощность, тыс. тонн		5,48	5,500	5,500								
	Размещение	Полигон ТКО Трубчевский район	1	52.607575, 33.877208	Завезено отходов, тыс. тонн		20,36	9,200	16,000	17,121	17,378	0,000	0,000	0,000	0,000	0,000	0,000
	Размещение	Полигон ТКО Трубчевский район	1	52.607575, 33.877208	Из других регионов, тыс. тонн		0,00	0,000	0,000	0,000	0,000	0,000	0,000	0,000	0,000	0,000	0,000
	Размещение	Полигон ТКО Трубчевский район	1	52.607575, 33.877208	Емкость на конец года, тыс. тонн		9,24	48,040	32,040	14,919	-7,188	-7,188	-7,188	-7,188	-7,188	-7,188	-7,188
	Размещение	Полигон ТКО Трубчевский район	1	52.607575, 33.877208	Тариф, руб./тонна (без НДС)		408,77	770,300	450,300	441,437	898,045	0,000	0,000	0,000	0,000	0,000	0,000
	Размещение	Полигон ТКО Трубчевский район	1	52.607575, 33.877208	Внебюджетные инвестиции, тыс. руб.	1435	0,00	0,000	0,000	0,000	0,000	0,000	0,000	0,000	0,000	0,000	0,000
	Размещение	Полигон ТКО Трубчевский район	1	52.607575, 33.877208	Бюджетные инвестиции, тыс. руб.	0	0,00	0,000	0,000	0,000	0,000	0,000	0,000	0,000	0,000	0,000	0,000
	Размещение	Полигон ТКО Трубчевский район	1	52.607575, 33.877208	Изменение мощности, тыс. тонн		0,00	0,000	0,000	0,000	0,000	0,000	0,000	0,000	0,000	0,000	0,000
	Размещение	Полигон ТКО Трубчевский район	1	52.607575, 33.877208	Изменение емкости, тыс. тонн		0,00	48,000	0,000	-4,729	0,000	0,000	0,000	0,000	0,000	0,000	0,000
11	Размещение	Полигон ТКО Суземский район	1	52.315735, 34.154034													
	Размещение	Полигон ТКО Суземский район	1	52.315735, 34.154034	Емкость на начало года, тыс. тонн		27,74	23,110	60,310	55,710	7,829	4,375	0,005	0,005	0,005	0,005	0,005
	Размещение	Полигон ТКО Суземский район	1	52.315735, 34.154034	Мощность, тыс. тонн		3,16	3,200	3,200	3,200	3,200	3,200					
	Размещение	Полигон ТКО Суземский район	1	52.315735, 34.154034	Завезено отходов, тыс. тонн		4,63	8,100	4,600	4,187	4,154	4,370	0,000	0,000	0,000	0,000	0,000
	Размещение	Полигон ТКО Суземский район	1	52.315735, 34.154034	Из других регионов, тыс. тонн		0,00	0,000	0,000	0,000	0,000	0,000	0,000	0,000	0,000	0,000	0,000
	Размещение	Полигон ТКО Суземский район	1	52.315735, 34.154034	Емкость на конец года, тыс. тонн		23,11	60,310	55,710	7,829	4,375	0,005	0,005	0,005	0,005	0,005	0,005
	Размещение	Полигон ТКО Суземский район	1	52.315735, 34.154034	Тариф, руб./тонна (без НДС)		330,62	440,200	814,300	939,200	1 037,500	1 025,667	0,000	0,000	0,000	0,000	0,000
	Размещение	Полигон ТКО Суземский район	1	52.315735, 34.154034	Внебюджетные инвестиции, тыс. руб.	1423	0,00	0,000	0,000	0,000	0,000	0,000	0,000	0,000	0,000	0,000	0,000
	Размещение	Полигон ТКО Суземский район	1	52.315735, 34.154034	Бюджетные инвестиции, тыс. руб.	0	0,00	0,000	0,000	0,000	0,000	0,000	0,000	0,000	0,000	0,000	0,000
	Размещение	Полигон ТКО Суземский район	1	52.315735, 34.154034	Изменение мощности, тыс. тонн		0,00	0,000	0,000	0,000	0,000	0,000	0,000	0,000	0,000	0,000	0,000
	Размещение	Полигон ТКО Суземский район	1	52.315735, 34.154034	Изменение емкости, тыс. тонн		0,00	45,300	0,000	-43,694	0,700	0,000	0,000	0,000	0,000	0,000	0,000
12	Размещение	Полигон ТКО Комаричский район	1	52.435699, 34.836276													
	Размещение	Полигон ТКО Комаричский район	1	52.435699, 34.836276	Емкость на начало года, тыс. тонн		232,90	208,810	193,510	189,810	171,335	147,508	123,949	96,558	81,359	66,337	47,489
	Размещение	Полигон ТКО Комаричский район	1	52.435699, 34.836276	Мощность, тыс. тонн		6,60	6,600	6,600	6,600	6,600	6,600	6,600	6,600	6,600	6,600	6,600
	Размещение	Полигон ТКО Комаричский район	1	52.435699, 34.836276	Завезено отходов, тыс. тонн		24,09	23,900	25,600	23,453	23,827	23,559	27,391	15,199	15,022	18,848	18,629
	Размещение	Полигон ТКО Комаричский район	1	52.435699, 34.836276	Из других регионов, тыс. тонн		0,00	0,000	0,000	0,000	0,000	0,000	0,000	0,000	0,000	0,000	0,000
	Размещение	Полигон ТКО Комаричский район	1	52.435699, 34.836276	Емкость на конец года, тыс. тонн		208,81	193,510	189,810	171,335	147,508	123,949	96,558	81,359	66,337	47,489	28,860
	Размещение	Полигон ТКО Комаричский район	1	52.435699, 34.836276	Тариф, руб./тонна (без НДС)		674,82	682,400	683,600	744,500	408,710	462,549	413,752	775,472	815,994	676,368	711,692
	Размещение	Полигон ТКО Комаричский район	1	52.435699, 34.836276	Внебюджетные инвестиции, тыс. руб.	1170	0,00	0,000	0,000	0,000	0,000	0,000	0,000	0,000	0,000	0,000	0,000
	Размещение	Полигон ТКО Комаричский район	1	52.435699, 34.836276	Бюджетные инвестиции, тыс. руб.	0	0,00	0,000	0,000	0,000	0,000	0,000	0,000	0,000	0,000	0,000	0,000
	Размещение	Полигон ТКО Комаричский район	1	52.435699, 34.836276	Изменение мощности, тыс. тонн		0,00	0,000	0,000	0,000	0,000	0,000	0,000	0,000	0,000	0,000	0,000
	Размещение	Полигон ТКО Комаричский район	1	52.435699, 34.836276	Изменение емкости, тыс. тонн		0,00	8,600	21,900	4,978	0,000	0,000	0,000	0,000	0,000	0,000	0,000
13	Размещение	Полигон ТКО Жирятинский район	1	53.205642, 33.764138													
	Размещение	Полигон ТКО Жирятинский район	1	53.205642, 33.764138	Емкость на начало года, тыс. тонн		64,83	55,040	98,440	48,240	35,702	26,254	16,814	7,486	7,486	7,486	7,486
	Размещение	Полигон ТКО Жирятинский район	1	53.205642, 33.764138	Мощность, тыс. тонн		5,36	5,400	5,400	5,400	5,400	5,400	5,400	5,400	5,400	5,400	5,400
	Размещение	Полигон ТКО Жирятинский район	1	53.205642, 33.764138	Завезено отходов, тыс. тонн		9,79	10,200	10,200	9,522	9,448	9,440	9,328	0,000	0,000	0,000	0,000
	Размещение	Полигон ТКО Жирятинский район	1	53.205642, 33.764138	Из других регионов, тыс. тонн		0,00	0,000	0,000	0,000	0,000	0,000	0,000	0,000	0,000	0,000	0,000
	Размещение	Полигон ТКО Жирятинский район	1	53.205642, 33.764138	Емкость на конец года, тыс. тонн		55,04	98,440	48,240	35,702	26,254	16,814	7,486	7,486	7,486	7,486	7,486
	Размещение	Полигон ТКО Жирятинский район	1	53.205642, 33.764138	Тариф, руб./тонна (без НДС)		243,89	296,700	375,200	362,000	336,600	376,975	396,761	0,000	0,000	0,000	0,000

	Тип объекта	Наименование	Зона РО	Координаты	Показатель	2019	2 020	2 021	2 022	2 023	2 024	2 025	2 026	2 027	2 028	2 029	2 030
	Размещение	Полигон ТКО Жирятинский район	1	53.205642, 33.764138	Внебюджетные инвестиции, тыс. руб.	1343	0,00	0,000	0,000	0,000	0,000	0,000	0,000	0,000	0,000	0,000	0,000
	Размещение	Полигон ТКО Жирятинский район	1	53.205642, 33.764138	Бюджетные инвестиции, тыс. руб.	0	0,00	0,000	0,000	0,000	0,000	0,000	0,000	0,000	0,000	0,000	0,000
	Размещение	Полигон ТКО Жирятинский район	1	53.205642, 33.764138	Изменение мощности, тыс. тонн		0,00	0,000	0,000	0,000	0,000	0,000	0,000	0,000	0,000	0,000	0,000
	Размещение	Полигон ТКО Жирятинский район	1	53.205642, 33.764138	Изменение емкости, тыс. тонн		0,00	53,600	-40,000	-3,016	0,000	0,000	0,000	0,000	0,000	0,000	0,000
14	Размещение	Полигон ТКО Жуковский район	1	53.536636, 33.781721													
	Размещение	Полигон ТКО Жуковский район	1	53.536636, 33.781721	Емкость на начало года, тыс. тонн		382,92	356,360	285,760	301,060	288,878	266,567	244,543	222,515	199,028	175,814	152,870
	Размещение	Полигон ТКО Жуковский район	1	53.536636, 33.781721	Мощность, тыс. тонн		18,97	19,000	19,000	19,000	19,000	19,000	19,000	19,000	19,000	19,000	19,000
	Размещение	Полигон ТКО Жуковский район	1	53.536636, 33.781721	Завезено отходов, тыс. тонн		26,56	23,200	24,900	22,034	22,311	22,024	22,028	23,487	23,214	22,944	22,678
	Размещение	Полигон ТКО Жуковский район	1	53.536636, 33.781721	Из других регионов, тыс. тонн		0,00	0,000	0,000	0,000	0,000	0,000	0,000	0,000	0,000	0,000	0,000
	Размещение	Полигон ТКО Жуковский район	1	53.536636, 33.781721	Емкость на конец года, тыс. тонн		356,36	285,760	301,060	288,878	266,567	244,543	222,515	199,028	175,814	152,870	130,192
	Размещение	Полигон ТКО Жуковский район	1	53.536636, 33.781721	Тариф, руб./тонна (без НДС)		224,26	209,700	323,400	471,200	1 094,340	1 152,945	1 198,845	1 169,348	1 230,424	1 294,699	1 362,280
	Размещение	Полигон ТКО Жуковский район	1	53.536636, 33.781721	Внебюджетные инвестиции, тыс. руб.	2174	0,00	0,000	0,000	0,000	0,000	0,000	0,000	0,000	0,000	0,000	0,000
	Размещение	Полигон ТКО Жуковский район	1	53.536636, 33.781721	Бюджетные инвестиции, тыс. руб.	0	0,00	0,000	0,000	0,000	0,000	0,000	0,000	0,000	0,000	0,000	0,000
	Размещение	Полигон ТКО Жуковский район	1	53.536636, 33.781721	Изменение мощности, тыс. тонн		0,00	0,000	0,000	0,000	0,000	0,000	0,000	0,000	0,000	0,000	0,000
	Размещение	Полигон ТКО Жуковский район	1	53.536636, 33.781721	Изменение емкости, тыс. тонн		0,00	-47,400	40,200	9,852	0,000	0,000	0,000	0,000	0,000	0,000	0,000
	Размещение	Полигон ТКО Дятьковский район	1	53.667133, 34.320275													
15	Размещение	Полигон ТКО Дятьковский район	1	53.667133, 34.320275	Емкость на начало года, тыс. тонн		768,60	730,010	596,710	389,510	368,039	336,400	303,683	271,348	271,348	271,348	271,348
	Размещение	Полигон ТКО Дятьковский район	1	53.667133, 34.320275	Мощность, тыс. тонн		62,63	62,600	62,600	62,600	62,600	62,600	62,600	62,600	62,600	62,600	62,600
	Размещение	Полигон ТКО Дятьковский район	1	53.667133, 34.320275	Завезено отходов, тыс. тонн		38,59	34,200	35,400	31,882	31,639	32,717	32,335	0,000	0,000	0,000	0,000
	Размещение	Полигон ТКО Дятьковский район	1	53.667133, 34.320275	Из других регионов, тыс. тонн		0,00	0,000	0,000	0,000	0,000	0,000	0,000	0,000	0,000	0,000	0,000
	Размещение	Полигон ТКО Дятьковский район	1	53.667133, 34.320275	Емкость на конец года, тыс. тонн		730,01	596,710	389,510	357,628	336,400	303,683	271,348	271,348	271,348	271,348	271,348
	Размещение	Полигон ТКО Дятьковский район	1	53.667133, 34.320275	Из других регионов, тыс. тонн		0,00	0,000	0,000	0,000	0,000	0,000	0,000	0,000	0,000	0,000	0,000
	Размещение	Полигон ТКО Дятьковский район	1	53.667133, 34.320275	Тариф, руб./тонна (без НДС)		342,13	382,400	293,400	405,300	458,600	496,265	522,213	0,000	0,000	0,000	0,000
	Размещение	Полигон ТКО Дятьковский район	1	53.667133, 34.320275	Внебюджетные инвестиции, тыс. руб.	1444	0,00	0,000	0,000	0,000	0,000	0,000	0,000	0,000	0,000	0,000	0,000
	Размещение	Полигон ТКО Дятьковский район	1	53.667133, 34.320275	Бюджетные инвестиции, тыс. руб.	0	0,00	0,000	0,000	0,000	0,000	0,000	0,000	0,000	0,000	0,000	0,000
	Размещение	Полигон ТКО Дятьковский район	1	53.667133, 34.320275	Изменение мощности, тыс. тонн		0,00	0,000	0,000	0,000	0,000	0,000	0,000	0,000	0,000	0,000	0,000
	Размещение	Полигон ТКО Дятьковский район	1	53.667133, 34.320275	Изменение емкости, тыс. тонн		0,00	-99,100	-171,800	10,411	0,000	0,000	0,000	0,000	0,000	0,000	0,000
16	Размещение	Вторая очередь полигона ТКО с площадкой для компостирования отходов в п. Большое Полпино г.	1	53.265316, 34.521591													
	Размещение	Вторая очередь полигона ТКО с площадкой для компостирования отходов в п. Большое Полпино г.	1	53.265316, 34.521591	Емкость на начало года, тыс. тонн		0,00	0,000	0,000	0,000	0,000	0,000	533,217	1 028,499	870,690	794,241	718,663
	Размещение	Вторая очередь полигона ТКО с площадкой для компостирования отходов в п. Большое Полпино г.	1	53.265316, 34.521591	Мощность, тыс. тонн		0,00	0,000	0,000	0,000	0,000	0,000	0,000	0,000	0,000	0,000	0,000
	Размещение	Вторая очередь полигона ТКО с площадкой для компостирования отходов в п. Большое Полпино г.	1	53.265316, 34.521591	Завезено отходов, тыс. тонн		0,00	0,000	0,000	0,000	0,000	0,000	202,256	157,809	76,449	75,578	74,715
	Размещение	Вторая очередь полигона ТКО с площадкой для компостирования отходов в п. Большое Полпино г.	1	53.265316, 34.521591	Из других регионов, тыс. тонн		0,00	0,000	0,000	0,000	0,000	0,000	0,000	0,000	0,000	0,000	0,000
	Размещение	Вторая очередь полигона ТКО с площадкой для компостирования отходов в п. Большое Полпино г.	1	53.265316, 34.521591	Емкость на конец года, тыс. тонн		0,00	0,000	0,000	0,000	0,000	533,217	1 028,499	870,690	794,241	718,663	643,948
	Размещение	Вторая очередь полигона ТКО с площадкой для компостирования отходов в п. Большое Полпино г.	1	53.265316, 34.521591	Тариф, руб./тонна (без НДС)		0,00	0,000	0,000	0,000	0,000	0,000	600,000	624,000	648,960	674,918	701,915
	Размещение	Вторая очередь полигона ТКО с площадкой для компостирования отходов в п. Большое Полпино г. Брянска	1	53.265316, 34.521591	Внебюджетные инвестиции, тыс. руб.		0,00	0,000	0,000	21 010,600	0,000	0,000	0,000	0,000	0,000	0,000	0,000
	Размещение	Вторая очередь полигона ТКО с площадкой для компостирования отходов в п. Большое Полпино г.	1	53.265316, 34.521591	Бюджетные инвестиции, тыс. руб.		0,00	0,000	0,000	0,000	503 045,0	1 037 538,8	0,000	0,000	0,000	0,000	0,000
	Размещение	Вторая очередь полигона ТКО с площадкой для компостирования отходов в п. Большое Полпино г.	1	53.265316, 34.521591	Изменение мощности, тыс. тонн		0,00	0,000	0,000	0,000	0,000	0,000	0,000	0,000	0,000	0,000	0,000
	Размещение	Вторая очередь полигона ТКО с площадкой для компостирования отходов в п. Большое Полпино г. Брянска	1	53.265316, 34.521591	Изменение емкости, тыс. тонн		0,00	0,000	0,000	0,000	431,025	533,217	697,538	0,000	0,000	0,000	0,000
	Размещение	Вторая очередь полигона ТКО Трубчевский район с площадкой для компостирования отходов	1	52.606875, 33.879674													
17	Размещение	Вторая очередь полигона ТКО Трубчевский район	1	52.606875, 33.879674	Емкость на начало года, тыс. тонн		0,00	0,000	0,000	0,000	0,000	0,000	0,000	400,000	372,232	349,443	329,667

	Тип объекта	Наименование	Зона РО	Координаты	Показатель	2019	2 020	2 021	2 022	2 023	2 024	2 025	2 026	2 027	2 028	2 029	2 030
	Размещение	Вторая очередь полигона ТКО Трубчевский район	1	52.606875, 33.879674	Мощность, тыс. тонн		0,00	0,000	0,000	0,000	0,000	0,000	0,000	30,000	30,000	30,000	30,000
	Размещение	Вторая очередь полигона ТКО Трубчевский район	1	52.606875, 33.879674	Завезено отходов, тыс. тонн		0,00	0,000	0,000	0,000	0,000	0,000	0,000	27,768	22,789	19,776	19,548
	Размещение	Вторая очередь полигона ТКО Трубчевский район	1	52.606875, 33.879674	Из других регионов, тыс. тонн		0,00	0,000	0,000	0,000	0,000	0,000	0,000	0,000	0,000	0,000	0,000
	Размещение	Вторая очередь полигона ТКО Трубчевский район	1	52.606875, 33.879674	Емкость на конец года, тыс. тонн		0,00	0,000	0,000	0,000	0,000	0,000	400,000	372,232	349,443	329,667	310,119
	Размещение	Вторая очередь полигона ТКО Трубчевский район	1	52.606875, 33.879674	Тариф, руб./тонна (без НДС)		0,00	0,000	0,000	0,000	0,000	0,000	0,000	1 010,178	1 050,585	1 092,608	1 136,312
	Размещение	Вторая очередь полигона ТКО Трубчевский район	1	52.606875, 33.879674	Внебюджетные инвестиции, тыс. руб.		0,00	0,000	0,000	0,000	0,000	0,000	0,000	0,000	0,000	0,000	0,000
	Размещение	Вторая очередь полигона ТКО Трубчевский район	1	52.606875, 33.879674	Бюджетные инвестиции, тыс. руб.		0,00	0,000	0,000	0,000	17 425,766	150 000,000	150 000,000	0,000	0,000	0,000	0,000
	Размещение	Вторая очередь полигона ТКО Трубчевский район	1	52.606875, 33.879674	Изменение мощности, тыс. тонн		0,00	0,000	0,000	0,000	0,000	0,000	0,000	0,000	0,000	0,000	0,000
	Размещение	Вторая очередь полигона ТКО Трубчевский район	1	52.606875, 33.879674	Изменение емкости, тыс. тонн		0,00	0,000	0,000	0,000	0,000	0,000	400,000	0,000	0,000	0,000	0,000
18	Размещение	Реконструкция полигона по сладированию и захоронению твердых коммунальных отходов в г. Клинцы Брянской области	2	52.74722, 32.166511													
	Размещение	Реконструкция полигона по сладированию и захоронению твердых коммунальных отходов в г. Клинцы Брянской области	2	52.74722, 32.166511	Емкость на начало года, тыс. тонн								600,000	559,462	531,514	503,888	476,580
	Размещение	Реконструкция полигона по сладированию и захоронению твердых коммунальных отходов в г. Клинцы Брянской области	2	52.74722, 32.166511	Мощность, тыс. тонн								39,200	39,200	39,200	39,200	39,200
	Размещение	Реконструкция полигона по сладированию и захоронению твердых коммунальных отходов в г. Клинцы Брянской области	2	52.74722, 32.166511	Завезено отходов, тыс. тонн								40,538	27,948	27,626	27,308	26,994
	Размещение	Реконструкция полигона по сладированию и захоронению твердых коммунальных отходов в г. Клинцы Брянской области	2	52.74722, 32.166511	Из других регионов, тыс. тонн								0,000	0,000	0,000	0,000	0,000
	Размещение	Реконструкция полигона по сладированию и захоронению твердых коммунальных отходов в г. Клинцы Брянской области	2	52.74722, 32.166511	Емкость на конец года, тыс. тонн								559,462	531,514	503,888	476,580	449,586
	Размещение	Реконструкция полигона по сладированию и захоронению твердых коммунальных отходов в г. Клинцы Брянской области	2	52.74722, 32.166511	Тариф, руб./тонна (без НДС)								235,816	245,249	255,059	265,261	275,871
	Размещение	Реконструкция полигона по сладированию и захоронению твердых коммунальных отходов в г. Клинцы Брянской области	2	52.74722, 32.166511	Внебюджетные инвестиции, тыс. руб.								0,000	0,000	0,000	0,000	0,000
	Размещение	Реконструкция полигона по сладированию и захоронению твердых коммунальных отходов в г. Клинцы Брянской области	2	52.74722, 32.166511	Бюджетные инвестиции, тыс. руб.							9 370,200	200 000,000	0,000	0,000	0,000	0,000
	Размещение	Реконструкция полигона по сладированию и захоронению твердых коммунальных отходов в г. Клинцы Брянской области	2	52.74722, 32.166511	Изменение мощности, тыс. тонн								0,000	0,000	0,000	0,000	0,000
	Размещение	Реконструкция полигона по сладированию и захоронению твердых коммунальных отходов в г. Клинцы Брянской области	2	52.74722, 32.166511	Изменение емкости, тыс. тонн								0,000	0,000	0,000	0,000	0,000
	Обработка	Мусоросортировочный комплекс АО «Чистая планета»	1	53.25768, 34.531788													
	Обработка	Мусоросортировочный комплекс АО «Чистая планета»	1	53.25768, 34.531788	Мощность, тыс. тонн		280,00	280,000	280,000	280,000	280,000	280,000	280,000	280,000	280,000	280,000	280,000
	Обработка	Мусоросортировочный комплекс АО «Чистая планета»	1	53.25768, 34.531788	Завезено отходов, тыс. тонн		205.96	208,100	205.200	200,590	199,116	197,160	194,900	240,010	237,250	234,520	231,820
	Обработка	Мусоросортировочный комплекс АО «Чистая планета»	1	53.25768, 34.531788	Из других регионов, тыс. тонн		0,00	0,000	0,000	0,000	0,000	0,000	0,000	0,000	0,000	0,000	0,000
	Обработка	Мусоросортировочный комплекс АО «Чистая планета»	1	53.25768, 34.531788	Тариф, руб./тонна		539,41	676,100	565,900	417,218	541,670	606,129	630,374	655,589	681,813	709,086	737,449
	Обработка	Мусоросортировочный комплекс АО «Чистая планета»	1	53.25768, 34.531788	Внебюджетные инвестиции, тыс. руб.		0,00	0,000	0,000	0,000	0,000	0,000	0,000	679 773,84	0,000	0,000	0,000
	Обработка	Мусоросортировочный комплекс АО «Чистая планета»	1	53.25768, 34.531788	Бюджетные инвестиции, тыс. руб.		0,00	0,000	0,000	0,000	0,000	0,000	0,000	0,000	0,000	0,000	0,000
	Обработка	Мусоросортировочный комплекс АО «Чистая планета»	1	53.25768, 34.531788	Масса отобранных ВМР, тыс. тонн		24,72	25,000	10.300	14,800	11,000	11,520	11,407	13,706	13,570	13,435	13,300
	Обработка	Мусоросортировочный комплекс АО «Чистая планета»	1	53.25768, 34.531788	Масса компоста, тыс. тонн		0,00	0,000	0,000	0,000	0,000	0,000	0,000	68,490	70,110	69,288	68,479
	Обработка	Мусоросортировочный комплекс АО «Чистая планета»	1	53.25768, 34.531788	Масса RDF, тыс. тонн****		0,00	0,000	0,000	0,000	0,000	0,000	0,000	0,000	77,120	76,220	75,330
	Обработка	Мусоросортировочный комплекс АО «Чистая планета»	1	53.25768, 34.531788	Доходы от реализации ВМР, тыс. руб.		87 208,00	91 290,000	39 012.700	29 600,000	33 000,000	34 560,000	34 221,000	47 967,000	51 577,000	51 044,800	50 514,400
	Обработка	Мусоросортировочный комплекс АО «Чистая планета»	1	53.25768, 34.531788	Изменение мощности, тыс. тонн		0,00	0,000	0,000	0,000	0,000	0,000	0,000	0,000	0,000	0,000	0,000
	Обработка	Мусоросортировочная станция производительностью 25 тыс.т/год и площадка для компостирования, расположенные в районе: Брянская область, Трубчевский район, Усохское сельское поселение	1	52.60972, 33.878689													

Тип объекта	Наименование	Зона РО	Координаты	Показатель	2019	2 020	2 021	2 022	2 023	2 024	2 025	2 026	2 027	2 028	2 029	2 030
Обработка	Мусоросортировочная станция производительностью 25 тыс.т/год и площадка для компостирования, расположенные в районе: Брянская область, Трубчевский район, Усохское сельское поселение	1	52.60972, 33.878689	Мощность, тыс. тонн			25,000	25,000	25,000	25,000	25,000	25,000	25,000	25,000	25,000	25,000
Обработка	Мусоросортировочная станция производительностью 25 тыс.т/год и площадка для компостирования, расположенные в районе: Брянская область, Трубчевский район, Усохское сельское поселение	1	52.60972, 33.878689	Завезено отходов, тыс. тонн			20,200	20,100	18,595	18,460	20,250	31,600	35,590	35,180	30,530	30,170
Обработка	Мусоросортировочная станция производительностью 25 тыс.т/год и площадка для компостирования, расположенные в районе: Брянская область, Трубчевский район, Усохское сельское поселение	1	52.60972, 33.878689	Из других регионов, тыс. тонн			0,000	0,000	0,000	0.000	0,000	0,000	0,000	0,000	0,000	0,000
Обработка	Мусоросортировочная станция производительностью 25 тыс.т/год и площадка для компостирования, расположенные в районе: Брянская область, Трубчевский район, Усохское сельское поселение	1	52.60972, 33.878689	Тариф, руб./тонна			0,000	1 250.200	1 182,400	1 249.280	1 397,944	1 453,862	1 512,016	1 572,497	1 635,397	1 700,813
Обработка	Мусоросортировочная станция производительностью 25 тыс.т/год и площадка для компостирования, расположенные в районе: Брянская область, Трубчевский район, Усохское сельское поселение	1	52.60972, 33.878689	Внебюджетные инвестиции, тыс. руб.			171 205,700	0,000	0,000	0.000	0,000	0,000	36 422,110	0,000	0,000	0,000
Обработка	Мусоросортировочная станция производительностью 25 тыс.т/год и площадка для компостирования, расположенные в районе: Брянская область, Трубчевский район, Усохское сельское поселение	1	52.60972, 33.878689	Бюджетные инвестиции, тыс. руб.		0,00	0,000	0,000	0,000	0,000	0,000	0,000	0,000	0,000	0,000	0,000
Обработка	Мусоросортировочная станция производительностью 25 тыс.т/год и площадка для компостирования, расположенные в районе: Брянская область, Трубчевский район, Усохское сельское поселение	1	52.60972, 33.878689	Масса отобранных ВМР, тыс. тонн			2,400	1,000	1,474	1,082	1,186	1,754	1,994	1,970	1,700	1,683
Обработка	Мусоросортировочная станция производительностью 25 тыс.т/год и площадка для компостирования, расположенные в районе: Брянская область, Трубчевский район, Усохское сельское поселение	1	52.60972, 33.878689	Масса на компостирование, тыс. тонн			0,000	0,000	0,000	0.000	0,000	0,000	5,830	10,420	9,049	8,943
Обработка	Мусоросортировочная станция производительностью 25 тыс.т/год и площадка для компостирования, расположенные в районе: Брянская область, Трубчевский район, Усохское сельское поселение	1	52.60972, 33.878689	Масса компоста, тыс. тонн			3,500	2,100	0,000	0.000	0,000	0,000	3,500	6,250	5,429	5,366
Обработка	Мусоросортировочная станция производительностью 25 тыс.т/год и площадка для компостирования, расположенные в районе: Брянская область, Трубчевский район, Усохское сельское поселение	1	52.60972, 33.878689	Масса RDF, тыс. тонн			0,000	0,000	0,000	0.000	0,000	0,000	0,000	0,000	0,000	0,000
Обработка	Мусоросортировочная станция производительностью 25 тыс.т/год и площадка для компостирования, расположенные в районе: Брянская область, Трубчевский район, Усохское сельское поселение	1	52.60972, 33.878689	Доходы от реализации ВМР, тыс. руб.			8 867,000	4 835,100	2 948,000	3 246.000	3 558,000	5 262,000	6 332,000	6 535,000	5 642,900	5 585,600
Обработка	Мусоросортировочная станция производительностью 25 тыс.т/год и площадка для компостирования, расположенные в районе: Брянская область, Трубчевский район, Усохское сельское поселение	1	52.60972, 33.878689	Изменение мощности, тыс. тонн			25,000	0,000	0,000	0.000	0,000	0,000	0,000	0,000	0,000	0,000
Обработка	Мусоросортировочная станция производительностью 15 тыс.т/год и площадка для компостирования, расположенные в районе: Брянская область, Суражский район, д. Калинки	2	53.046474, 32.41018													
Обработка	Мусоросортировочная станция производительностью 15 тыс.т/год и площадка для компостирования, расположенные в районе: Брянская область, Суражский район, д. Калинки	2	53.046474, 32.41018	Мощность, тыс. тонн			15,000	15,000	15,000	15.000	15,000	15,000	15,000	15,000	15,000	15,000
Обработка	Мусоросортировочная станция производительностью 15 тыс.т/год и площадка для компостирования, расположенные в районе: Брянская область, Суражский район, д. Калинки	2	53.046474, 32.41018	Завезено отходов, тыс. тонн			8,300	20,600	21,458	21,425	20,060	24,830	23,180	22,920	22,650	22,390
Обработка	Мусоросортировочная станция производительностью 15 тыс.т/год и площадка для компостирования, расположенные в районе: Брянская область, Суражский район, д. Калинки	2	53.046474, 32.41018	Из других регионов, тыс. тонн			0,000	0,000	0.000	0,000	0,000	0,000	0,000	0,000	0,000	0,000
Обработка	Мусоросортировочная станция производительностью 15 тыс.т/год и площадка для компостирования, расположенные в районе: Брянская область, Суражский район, д. Калинки	2	53.046474, 32.41018	Тариф, руб./тонна			0,000	1 250,200	1 182,400	1 249,280	1 397,944	1 453,862	1 512,016	1 572,497	1 635,397	1 700,813
Обработка	Мусоросортировочная станция производительностью 15 тыс.т/год и площадка для компостирования, расположенные в районе: Брянская область, Суражский район, д. Калинки	2	53.046474, 32.41018	Внебюджетные инвестиции, тыс. руб.			152 885,300	0,000	0,000	0.000	0,000	0,000	26 273,420	0,000	0,000	0,000

Тип объекта	Наименование	Зона РО	Координаты	Показатель	2019	2 020	2 021	2 022	2 023	2 024	2 025	2 026	2 027	2 028	2 029	2 030
Обработка	Мусоросортировочная станция производительностью 15 тыс.т/год и площадка для компостирования, расположенные в районе: Брянская область, Суражский район, д. Калинки	2	53.046474, 32.41018	Бюджетные инвестиции, тыс. руб.		0,00	0,000	0,000	0,000	0,000	0,000	0,000	0,000	0,000	0,000	0,000
Обработка	Мусоросортировочная станция производительностью 15 тыс.т/год и площадка для компостирования, расположенные в районе: Брянская область, Суражский район, д. Калинки	2	53.046474, 32.41018	Масса отобранных ВМР, тыс. тонн			1,000	1,000	2,976	2,102	1,621	1,861	1,363	1,350	1,337	1,324
Обработка	Мусоросортировочная станция производительностью 15 тыс.т/год и площадка для компостирования, расположенные в районе: Брянская область, Суражский район, д. Калинки	2	53.046474, 32.41018	Масса на компостирование, тыс. тонн			0,000	0,000	0,000	0,000	0,000	0,000	6,830	6,750	6,668	6,591
Обработка	Мусоросортировочная станция производительностью 15 тыс.т/год и площадка для компостирования, расположенные в районе: Брянская область, Суражский район, д. Калинки	2	53.046474, 32.41018	Масса компоста, тыс. тонн			1,500	2,200	0,000	0,000	0,000	0,000	3,210	4,050	4,001	3,955
Обработка	Мусоросортировочная станция производительностью 15 тыс.т/год и площадка для компостирования, расположенные в районе: Брянская область, Суражский район, д. Калинки	2	53.046474, 32.41018	Масса RDF, тыс. тонн			0,000	0,000	0,000	0,000	0,000	0,000	0,000	0,000	0,000	0,000
Обработка	Мусоросортировочная станция производительностью 15 тыс.т/год и площадка для компостирования, расположенные в районе: Брянская область, Суражский район, д. Калинки	2	53.046474, 32.41018	Доходы от реализации ВМР, тыс. руб.			3 656,000	4 955,600	5 952,000	6 306,000	4 863,000	5 583,000	4 410,000	4 455,000	4 411,100	4 367,500
Обработка	Мусоросортировочная станция производительностью 15 тыс.т/год и площадка для компостирования, расположенные в районе: Брянская область, Суражский район, д. Калинки	2	53.046474, 32.41018	Изменение мощности, тыс. тонн			15,000	0,000	0,000	0,000	0,000	0,000	0,000	0,000	0,000	0,000
Обработка	"Мусоросортировочная станция производительностью 45 тыс.т/год и площадка для компостирования, расположенные в районе: Брянская область, Клинцовский городской округ	2	52.74685, 32.16766													
Обработка	"Мусоросортировочная станция производительностью 75 тыс.т/год и площадка для компостирования, расположенные в районе: Брянская область, Клинцовский городской округ	2	52.74685, 32.16766	Мощность, тыс. тонн								75,000	75,000	75,000	75,000	75,000
Обработка	"Мусоросортировочная станция производительностью 75 тыс.т/год и площадка для компостирования, расположенные в районе: Брянская область, Клинцовский городской округ	2	52.74685, 32.16766	Завезено отходов, тыс. тонн									75,150	74,290	73,430	72,590
Обработка	"Мусоросортировочная станция производительностью 75 тыс.т/год и площадка для компостирования, расположенные в районе: Брянская область, Клинцовский городской округ	2	52.74685, 32.16766	Из других регионов, тыс. тонн									0,000	0,000	0,000	0,000
Обработка	"Мусоросортировочная станция производительностью 75 тыс.т/год и площадка для компостирования, расположенные в районе: Брянская область, Клинцовский городской округ	2	52.74685, 32.16766	Тариф, руб./тонна									1 405,270	1 461,481	1 519,940	1 580,738
Обработка	"Мусоросортировочная станция производительностью 75 тыс.т/год и площадка для компостирования, расположенные в районе: Брянская область, Клинцовский городской округ	2	52.74685, 32.16766	Внебюджетные инвестиции, тыс. руб.							9 370,200	200 000,000	0,000	0,000	0,000	0,000
Обработка	"Мусоросортировочная станция производительностью 75 тыс.т/год и площадка для компостирования, расположенные в районе: Брянская область, Клинцовский городской округ	2	52.74685, 32.16766	Бюджетные инвестиции, тыс. руб.				0,000				0,000	0,000	0,000	0,000	0,000
Обработка	"Мусоросортировочная станция производительностью 75 тыс.т/год и площадка для компостирования, расположенные в районе: Брянская область, Клинцовский городской округ	2	52.74685, 32.16766	Масса отобранных ВМР, тыс. тонн									4,174	3,086	3,071	3,057
Обработка	"Мусоросортировочная станция производительностью 75 тыс.т/год и площадка для компостирования, расположенные в районе: Брянская область, Клинцовский городской округ	2	52.74685, 32.16766	Масса на компостирование, тыс. тонн									22,290	22,030	21,771	21,515

Тип объекта	Наименование	Зона РО	Координаты	Показатель	2019	2 020	2 021	2 022	2 023	2 024	2 025	2 026	2 027	2 028	2 029	2 030
Обработка	"Мусоросортировочная станция производительностью 75 тыс.т/год и площадка для компостирования, расположенные в районе: Брянская область, Клинцовский городской округ	2	52.74685, 32.16766	Масса компоста, тыс. тонн									13,370	13,220	13,063	12,909
Обработка	"Мусоросортировочная станция производительностью 75 тыс.т/год и площадка для компостирования, расположенные в районе: Брянская область, Клинцовский городской округ	2	52.74685, 32.16766	Масса RDF, тыс. тонн									0,000	0,000	0,000	0,000
Обработка	"Мусоросортировочная станция производительностью 75 тыс.т/год и площадка для компостирования, расположенные в районе: Брянская область, Клинцовский городской округ	2	52.74685, 32.16766	Доходы от реализации ВМР, тыс. руб.									13 859,000	10 580,000	10 519,300	10 461,900
Обработка	"Мусоросортировочная станция производительностью 75 тыс.т/год и площадка для компостирования, расположенные в районе: Брянская область, Клинцовский городской округ	2	52.74685, 32.16766	Изменение мощности, тыс. тонн								75,000	0,000	0,000	0,000	0,000
Обработка	Мусоросортировочная станция в Комаричском районе	1	52.435699, 34.836276													
Обработка	Мусоросортировочная станция в Комаричском районе	1	52.435699, 34.836276	Мощность, тыс. тонн*****		30,00	30,000	30,000	30,000	30,000	30,000	30,000	30,000	30,000	30,000	30,000
Обработка	Мусоросортировочная станция в Комаричском районе	1	52.435699, 34.836276	Завезено отходов, тыс. тонн		27,37	27,200	27,000	25,534	25,348	25,010	29,040	16,120	15,930	20,000	19,770
Обработка	Мусоросортировочная станция в Комаричском районе	1	52.435699, 34.836276	Из других регионов, тыс. тонн		0,00	0,000	0,000	0,000	0,000	0,000	0,000	0,000	0,000	0,000	0,000
Обработка	Мусоросортировочная станция в Комаричском районе	1	52.435699, 34.836276	Тариф, руб./тонна		674,82	682,400	683,600	744,500	1 372,960	1 427,878	1 484,993	1 544,393	1 606,169	1 670,416	1 737,233
Обработка	Мусоросортировочная станция в Комаричском районе	1	52.435699, 34.836276	Внебюджетные инвестиции, тыс. руб.		96 656,00	0,000	0,000	0,000	0,000	0,000	0,000	0,000	0,000	0,000	0,000
Обработка	Мусоросортировочная станция в Комаричском районе	1	52.435699, 34.836276	Бюджетные инвестиции, тыс. руб.		0,00	0,000	0,000	0,000	0,000	0,000	0,000	0,000	0,000	0,000	0,000
Обработка	Мусоросортировочная станция в Комаричском районе	1	52.435699, 34.836276	Масса отобранных ВМР, тыс. тонн		3,28	3,300	1,400	2,081	1,521	1,450	1,650	0,918	0,910	1,152	1,141
Обработка	Мусоросортировочная станция в Комаричском районе	1	52.435699, 34.836276	Масса компоста, тыс. тонн		0,00	0,000	0,000	0,000	0,000	0,000	0,000	0,000	0,000	0,000	0,000
Обработка	Мусоросортировочная станция в Комаричском районе	1	52.435699, 34.836276	Масса RDF, тыс. тонн		0,00	0,000	0,000	0,000	0,000	0,000	0,000	0,000	0,000	0,000	0,000
Обработка	Мусоросортировочная станция в Комаричском районе	1	52.435699, 34.836276	Доходы от реализации ВМР, тыс. руб.		16 400,00	16 500,000	7 000,000	4 162,000	4 563,000	4 350,000	4 950,000	2 754,000	2 730,000	3 456,000	3 423,000
Обработка	Мусоросортировочная станция в Комаричском районе	1	52.435699, 34.836276	Изменение мощности, тыс. тонн		20,00	0,000	0,000	0,000	0,000	0,000	0,000	0,000	0,000	0,000	0,000
Обработка	Мусоросортировочная станция производительностью 25 тыс.т/год, расположенная в районе: Брянская область, Жуковский муниципальный район, Жуковское городское поселение г. Жуковка	1	53.534673, 33.779558													
Обработка	Мусоросортировочная станция производительностью 25 тыс.т/год, расположенная в районе: Брянская область, Жуковский муниципальный район, Жуковское городское поселение г. Жуковка	1	53.534673, 33.779558	Мощность, тыс. тонн			25,000	25,000	25,000	25,000	25,000	25,000	25,000	25,000	25,000	25,000
Обработка	Мусоросортировочная станция производительностью 25 тыс.т/год, расположенная в районе: Брянская область, Жуковский муниципальный район, Жуковское городское поселение г. Жуковка	1	53.534673, 33.779558	Завезено отходов, тыс. тонн			26,400	26,200	23,780	23,610	23,400	23,130	24,940	24,650	24,370	24,090
Обработка	Мусоросортировочная станция производительностью 25 тыс.т/год, расположенная в районе: Брянская область, Жуковский муниципальный район, Жуковское городское поселение г. Жуковка	1	53.534673, 33.779558	Из других регионов, тыс. тонн			0,000	0,000	0,000	0,000	0,000	0,000	0,000	0,000	0,000	0,000
Обработка	Мусоросортировочная станция производительностью 25 тыс.т/год, расположенная в районе: Брянская область, Жуковский муниципальный район, Жуковское городское поселение г. Жуковка	1	53.534673, 33.779558	Тариф, руб./тонна			0,000	1 250,200	1 182,400	1 249,280	1 397,944	1 453,862	1 512,016	1 572,497	1 635,397	1 700,813
Обработка	Мусоросортировочная станция производительностью 25 тыс.т/год, расположенная в районе: Брянская область, Жуковский муниципальный район, Жуковское городское поселение г. Жуковка	1	53.534673, 33.779558	Внебюджетные инвестиции, тыс. руб.			89 420,100	0,000	0,000	0,000	0,000	0,000	0,000	0,000	0,000	0,000

Тип объекта	Наименование	Зона РО	Координаты	Показатель	2019	2 020	2 021	2 022	2 023	2 024	2 025	2 026	2 027	2 028	2 029	2 030
Обработка	Мусоросортировочная станция производительностью 25 тыс.т/год, расположенная в районе: Брянская область, Жуковский муниципальный район, Жуковское городское поселение г. Жуковка	1	53.534673, 33.779558	Бюджетные инвестиции, тыс. руб.			0,000	0,000	0,000	0,000	0,000	0,000	0,000	0,000	0,000	0,000
Обработка	Мусоросортировочная станция производительностью 25 тыс.т/год, расположенная в районе: Брянская область, Жуковский муниципальный район, Жуковское городское поселение г. Жуковка	1	53.534673, 33.779558	Масса отобранных ВМР, тыс. тонн			0,000	1,300	1,748	1,297	1,377	1,105	1,453	1,440	1,426	1,411
Обработка	Мусоросортировочная станция производительностью 25 тыс.т/год, расположенная в районе: Брянская область, Жуковский муниципальный район, Жуковское городское поселение г. Жуковка	1	53.534673, 33.779558	Масса компоста, тыс. тонн			0,000	0,000	0,000	0,000	0,000	0,000	0,000	0,000	0,000	0,000
Обработка	Мусоросортировочная станция производительностью 25 тыс.т/год, расположенная в районе: Брянская область, Жуковский муниципальный район, Жуковское городское поселение г. Жуковка	1	53.534673, 33.779558	Масса RDF, тыс. тонн			0,000	0,000	0,000	0,000	0,000	0,000	0,000	0,000	0,000	0,000
Обработка	Мусоросортировочная станция производительностью 25 тыс.т/год, расположенная в районе: Брянская область, Жуковский муниципальный район, Жуковское городское поселение г. Жуковка	1	53.534673, 33.779558	Доходы от реализации ВМР, тыс. руб.			0,000	2 105,700	8 740,000	6 485,000	6 885,000	5 525,000	7 265,000	7 200,000	7 130,000	7 055,000
Обработка	Мусоросортировочная станция производительностью 25 тыс.т/год, расположенная в районе: Брянская область, Жуковский муниципальный район, Жуковское городское поселение г. Жуковка	1	53.534673, 33.779558	Изменение мощности, тыс. тонн			25,000	0,000	0,000	0,000	0,000	0,000	0,000	0,000	0,000	0,000

* Показатель массы отходов на 2025 год (16,855 тыс.тонн) - приведен в случае не получения КЭР согласования для Полигона ТКО Новозыбковский городской округ (в 2 км по направлению на юго-запад от села Манюки)
** Показатель массы отходов на 2025 год (8,095 тыс.тонн) - приведен в случае не получения КЭР согласования для Полигона ТКО Новозыбковский городской округ (в 2 км по направлению на юго-запад от села Манюки)
*** Показатель массы отходов на 2025 год - приведен в случае получения КЭР согласования
**** После ввода в эксплуатацию объекта по производству RDF-топлива
***** Проектная мощность мусоросортировочной станции в Комаричскогм районе составляет 15 тыс. т в год, при работе в 2 смены - 30 тыс. т в год

Приложение 4 к приказу департамента природных ресурсов и экологии Брянской области от 16 декабря 2024 года № 668 (Приложение Б3 "Расширенный баланс количественных характеристик ТКО с указанием расходов на каждом этапе обращения с отходами на каждый год действия территориальной схемы"

Всего по субъекту	Ед. изм.	2024	2025	2026	2027	2028	2029	2030
Расходы регионального оператора всего	тыс. руб.	1 388 461,10	1 509 681,28	1 570 068,53	1 632 871,27	1 698 186,12	1 766 113,56	1 836 758,11
Всего на транспортирование (1 плечо)	тыс. руб.	881 289,78	1 013 887,29	1 055 482,58	1 097 702,00	1 141 610,18	1 187 274,58	1 234 765,57
Всего на перегрузку	тыс. руб.	0,00	0,00	0,00	0,00	0,00	0,00	0,00
Всего на обработку	тыс. руб.	79 178,59	204 540,08	212 721,68	221 230,55	230 079,77	239 282,96	248 854,28
Всего на обезвреживание отходов	тыс. руб.	0,00	0,00	0,00	0,00	0,00	0,00	0,00
Всего на размещение	тыс. руб.	250 515,67	174 428,70	181 405,85	188 662,08	196 208,57	204 056,91	212 219,19
Всего доп. расходы регоператора	тыс. руб.	177 477,07	115 825,21	120 458,22	125 276,55	130 287,61	135 499,11	140 919,08
Единый тариф регионального оператора	**руб./тонна**	**3 271,13**	**3 554,69**	**3 739,89**	**3 934,71**	**4 139,72**	**4 355,40**	**4 582,34**
С учетом 20% НДС	**руб./тонна**	**3 925,36**	**4 265,63**	**4 487,87**	**4 721,66**	**4 967,66**	**5 226,48**	**5 498,81**
Единый тариф регионального оператора	**руб./куб.м**	**470,77**	**511,58**	**538,23**	**566,27**	**595,77**	**626,81**	**659,48**
С учетом 20% НДС	**руб./куб.м**	**564,93**	**613,90**	**645,88**	**679,53**	**714,93**	**752,18**	**791,37**
Единый тариф регионального оператора с учетом роста, не превышающего 1	**руб./тонна**	**3 039,23**	**3 160,79**	**3 287,23**	**3 418,72**	**3 555,46**	**3 697,68**	**3 845,59**
С учетом 20% НДС	**руб./тонна**	**3 647,08**	**3 792,95**	**3 944,68**	**4 102,46**	**4 266,55**	**4 437,22**	**4 614,71**
Единый тариф регионального оператора с учетом роста, не превышающего 1	**руб./куб.м**	**455,94**	**474,18**	**493,15**	**512,87**	**533,39**	**554,72**	**576,91**
С учетом 20% НДС	**руб./куб.м**	**547,13**	**569,02**	**591,78**	**615,44**	**640,07**	**665,66**	**692,29**
Расходы на транспортирование (1 плечо)	руб./тонна	2 076,27	2 389,65	2 514,15	2 645,12	2 782,94	2 927,93	3 080,49
Расходы на перегрузку	руб./тонна	0,00	0,00	0,00	0,00	0,00	0,00	0,00
Расходы на обработку	руб./тонна	274,97	715,48	700,88	533,10	560,87	590,09	620,84
Расходы на обезвреживание отходов	руб./тонна	0,00	0,00	0,00	0,00	0,00	0,00	0,00
Расходы на захоронение отходов	руб./тонна	614,77	428,00	451,21	655,20	978,98	1 023,51	1 076,84
Дополнительные расходы регоператора	руб./тонна	0,00	0,00	0,00	0,00	0,00	0,00	0,00
Расходы на транспортирование (1 плечо)	руб./куб.м	298,81	343,91	361,83	380,68	400,51	421,38	443,33
Расходы на перегрузку	руб./куб.м	0,00	0,00	0,00	0,00	0,00	0,00	0,00
Расходы на обработку	руб./куб.м	39,57	102,97	100,87	76,72	80,72	84,92	89,35
Расходы на обезвреживание отходов	руб./куб.м	0,00	0,00	0,00	0,00	0,00	0,00	0,00
Расходы на захоронение отходов	руб./куб.м	88,48	61,60	64,94	94,29	140,89	147,30	154,98
Дополнительные расходы регоператора	руб./куб.м	0,00	0,00	0,00	0,00	0,00	0,00	0,00
Средний тариф на обработку отходов	руб./тонна	274,97	715,48	700,88	533,10	560,87	590,09	620,84
Средний тариф на перегрузку	руб./тонна							
Средний тариф на захоронение отходов	руб./тонна	614,77	428,00	451,21	655,20	978,98	1 023,51	1 076,84
Средний тариф на обработку отходов	руб./куб.м	39,57	102,97	100,87	76,72	80,72	84,92	89,35
Средний тариф на перегрузку	руб./куб.м							
Средний тариф на захоронение отходов	руб./куб.м	88,48	61,60	64,94	94,29	140,89	147,30	154,98
Образовано отходов	тыс. тонн	424,45	424,701	419,817	414,991	410,218	405,500	400,834
Поступило из других субъектов	тыс. тонн	0,00	0,000	0,000	0,000	0,000	0,000	0,000
Обработано отходов	тыс. тонн	287,95	285,877	303,507	414,991	410,218	405,500	400,834
Обработано отходов с дальнейшим захоронением	тыс. тонн	270,99	268,723	285,730	287,944	200,422	199,369	197,076
Прошло перегрузку/прессовку	тыс. тонн	0,00	0,000	0,000	0,000	0,000	0,000	0,000
Обезврежено отходов	тыс. тонн	0,00	0,000	0,000	0,000	0,000	0,000	0,000
Утилизировано отходов	тыс. тонн	16,96	17,154	17,777	127,047	209,796	206,131	203,758
в т.ч.	тыс. тонн	0,00						
BMP	тыс. тонн	16,96	17,154	17,777	23,608	23,372	23,137	22,903
передано на компостирование	тыс. тонн	0,00	0,000	0,000	103,439	109,304	106,776	105,528
RDF	тыс. тонн	0,00	0,000	0,000	0,000	77,120	76,218	75,327
Размещено отходов	тыс. тонн	407,49	407,547	402,040	287,944	200,422	199,369	197,076
Передано в другие субъекты	тыс. тонн	0,00	0,000	0,000	0,000	0,000	0,000	0,000
Образовано отходов	тыс.куб.м	2 949,33	2 951,018	2 917,081	2 883,548	2 850,383	2 817,600	2 785,179
Поступило из других субъектов	тыс.куб.м	0,00	0,000	0,000	0,000	0,000	0,000	0,000
Обработано отходов	тыс.куб.м	2 000,85	1 986,405	2 108,906	2 883,548	2 850,383	2 817,600	2 785,179
Обработано отходов с дальнейшим захоронением	тыс.куб.м	1 882,98	1 867,211	1 985,383	2 000,767	1 392,624	1 385,307	1 369,375
Прошло перегрузку/прессовку	тыс.куб.м	0,00	0,000	0,000	0,000	0,000	0,000	0,000
Обезврежено отходов	тыс.куб.м	0,00	0,000	0,000	0,000	0,000	0,000	0,000
Утилизировано отходов	тыс.куб.м	117,88	119,194	123,523	385,243	381,026	376,836	372,681
Размещено отходов	тыс.куб.м	2 831,46	2 831,824	2 793,559	2 000,767	1 392,624	1 385,307	1 369,375
Передано в другие субъекты	тыс.куб.м	0,00	0,000	0,000	0,000	0,000	0,000	0,000
Доля обработанных отходов	%	67,8%	67,31%	72,3%	100,0%	100,0%	100,0%	100,0%
Доля перегруженных отходов	%	0,0%	0,00%	0,0%	0,0%	0,0%	0,0%	0,0%
Доля обезвреженных отходов	%	0,0%	0,00%	0,0%	0,0%	0,0%	0,0%	0,0%
Доля утилизированных отходов	%	4,0%	4,04%	4,2%	30,6%	51,1%	50,8%	50,8%
Доля размещенных отходов	%	96,0%	95,96%	95,8%	69,4%	48,9%	49,2%	49,2%

Зона деятельности №1	Ед. изм.	2024	2025	2026	2027	2028	2029	2030
Расходы регионального оператора всего	тыс. руб.	1 033 821,46	1 118 782,49	1 163 533,79	1 210 075,14	1 258 478,14	1 308 817,27	1 361 169,96
Всего на транспортирование (1 плечо)	тыс. руб.	634 277,67	742 503,86	772 204,01	803 092,17	835 215,86	868 624,50	903 369,48
Всего на перегрузку	тыс. руб.							
Всего на обработку	тыс. руб.	52 563,14	196 921,89	204 798,76	212 990,71	221 510,34	230 370,75	239 585,58
Всего на обезвреживание отходов	тыс. руб.							
Всего на размещение	тыс. руб.	215 282,68	134 816,83	140 209,50	145 817,88	151 650,60	157 716,62	164 025,29
Всего доп. расходы регоператора	тыс. руб.	131 697,97	44 539,91	46 321,51	48 174,37	50 101,34	52 105,40	54 189,61
Единый тариф регионального оператора	**руб./тонна**	**3 271,13**	**3 554,69**	**3 739,88**	**3 934,72**	**4 139,73**	**4 355,42**	**4 582,37**
С учетом 20% НДС	**руб./тонна**	**3 925,36**	**4 265,63**	**4 487,86**	**4 721,66**	**4 967,68**	**5 226,51**	**5 498,84**
Единый тариф регионального оператора	**руб./куб.м**	**470,77**	**511,58**	**538,23**	**566,27**	**595,78**	**626,82**	**659,48**
С учетом 20% НДС	**руб./куб.м**	**564,93**	**613,90**	**645,88**	**679,53**	**714,93**	**752,18**	**791,38**
Единый тариф регионального оператора с учетом роста, не превышающего 1	**руб./тонна**							
С учетом 20% НДС	**руб./тонна**	**0,00**	**0,00**	**0,00**	**0,00**	**0,00**	**0,00**	**0,00**
Единый тариф регионального оператора с учетом роста, не превышающего 1	**руб./куб.м**							
С учетом 20% НДС	**руб./куб.м**	**0,00**	**0,00**	**0,00**	**0,00**	**0,00**	**0,00**	**0,00**
Расходы на транспортирование (1 плечо)	руб./тонна	2 006,93	2 359,15	2 482,05	2 611,36	2 747,42	2 890,57	3 041,19
Расходы на перегрузку	руб./тонна	0,00	0,00	0,00	0,00	0,00	0,00	0,00
Расходы на обработку отходов	руб./тонна	202,81	767,76	760,06	692,57	728,65	766,62	806,56
Расходы на обезвреживание отходов	руб./тонна	0,00	0,00	0,00	0,00	0,00	0,00	0,00
Расходы на захоронение отходов	руб./тонна	713,86	449,85	474,18	667,83	1 152,15	1 200,61	1 263,15
Дополнительные расходы регоператора	руб./тонна	0,00	0,00	0,00	0,00	0,00	0,00	0,00
Расходы на транспортирование (1 плечо)	руб./куб.м	288,83	339,52	357,21	375,82	395,40	416,00	437,68
Расходы на перегрузку	руб./куб.м	0,00	0,00	0,00	0,00	0,00	0,00	0,00
Расходы на обработку	руб./куб.м	29,19	110,49	109,38	99,67	104,87	110,33	116,08
Расходы на обезвреживание отходов	руб./куб.м	0,00	0,00	0,00	0,00	0,00	0,00	0,00
Расходы на захоронение отходов	руб./куб.м	102,74	64,74	68,24	96,11	165,81	172,79	181,79
Дополнительные расходы регоператора	руб./куб.м	0,00	0,00	0,00	0,00	0,00	0,00	0,00
Средний тариф на обработку отходов	руб./тонна	202,81	767,76	760,06	692,57	728,65	766,62	806,56
Средний тариф на перегрузку	руб./тонна							
Средний тариф на захоронение отходов	руб./тонна	713,86	449,85	474,18	667,83	1 152,15	1 200,61	1 263,15
Средний тариф на обработку отходов	руб./куб.м	29,19	110,49	109,38	99,67	104,87	110,33	116,08
Средний тариф на перегрузку	руб./куб.м							
Средний тариф на захоронение отходов	руб./куб.м	102,74	64,74	68,24	96,11	165,81	172,79	181,79
Образовано отходов	тыс. тонн	316,04	314,734	311,115	307,538	304,000	300,503	297,045
Поступило из других субъектов	тыс. тонн							
Обработано отходов	тыс. тонн	259,17	256,488	269,452	307,538	304,000	300,503	297,045
Обработано отходов с дальнейшим захоронением	тыс. тонн	244,70	241,448	254,024	218,345	131,624	131,364	129,854
Прошло перегрузку/прессовку	тыс. тонн							
Обезврежено отходов	тыс. тонн							
Утилизировано отходов	тыс. тонн	14,47	15,040	15,428	89,193	172,376	169,139	167,191
в т.ч.	тыс. тонн							
BMP	тыс. тонн	14,47	15,040	15,428	17,589	17,416	17,241	17,068
передано на компостирование	тыс. тонн	0,00	0,000	0,000	71,604	77,840	75,680	74,796
RDF	тыс. тонн	0,00	0,000	0,000	0,000	77,120	76,218	75,327
Размещено отходов	тыс. тонн	301,58	299,694	295,687	218,345	131,624	131,364	129,854
Передано в другие субъекты	тыс. тонн							
Образовано отходов	тыс.куб.м	2 196,02	2 186,916	2 161,770	2 136,915	2 112,332	2 088,033	2 064,005
Поступило из других субъектов	тыс.куб.м							
Обработано отходов	тыс.куб.м	1 800,83	1 782,196	1 872,276	2 136,915	2 112,332	2 088,033	2 064,005
Обработано отходов с дальнейшим захоронением	тыс.куб.м	1 700,30	1 677,692	1 765,075	1 517,161	914,584	912,777	902,285
Прошло перегрузку/прессовку	тыс.куб.м							
Обезврежено отходов	тыс.куб.м							
Утилизировано отходов	тыс.куб.м	100,53	104,505	107,201	122,216	121,014	119,798	118,596
Размещено отходов	тыс.куб.м	2 095,49	2 082,412	2 054,569	1 517,161	914,584	912,777	902,285
Передано в другие субъекты	тыс.куб.м							
Доля обработанных отходов	%	82,0%	81,5%	86,6%	100,0%	100,0%	100,0%	100,0%
Доля перегруженных отходов	%	0,0%	0,0%	0,0%	0,0%	0,0%	0,0%	0,0%
Доля обезвреженных отходов	%	0,0%	0,0%	0,0%	0,0%	0,0%	0,0%	0,0%
Доля утилизированных отходов	%	4,6%	4,8%	5,0%	29,0%	56,7%	56,3%	56,3%
Доля размещенных отходов	%	95,4%	95,2%	95,0%	71,0%	43,3%	43,7%	43,7%

Зона деятельности №2	Ед. изм.	2024	2025	2026	2027	2028	2029	2030
Расходы регионального оператора всего	тыс. руб.	354 639,64	390 899	406 535	422 796	439 708	457 296	475 568
Всего на транспортирование (1 плечо)	тыс. руб.	247 012,11	272 383,43	283 278,77	294 609,92	306 394,31	318 650,09	331 396,09
Всего на перегрузку	тыс. руб.							
Всего на обработку	тыс. руб.	26 615,45	7 618,19	7 922,92	8 239,83	8 569,43	8 912,21	9 268,69
Всего на обезвреживание отходов	тыс. руб.							
Всего на размещение	тыс. руб.	35 232,98	39 611,87	41 196,35	42 844,20	44 557,97	46 340,29	48 193,90
Всего доп. расходы регоператора	тыс. руб.	45 779,11	71 285,30	74 136,71	77 102,18	80 186,26	83 393,71	86 729,46
Единый тариф регионального оператора	**руб./тонна**	**3 271,13**	**3 554,69**	**3 739,90**	**3 934,71**	**4 139,67**	**4 355,33**	**4 582,26**
С учетом 20% НДС	**руб./тонна**	**3 925,36**	**4 265,63**	**4 487,88**	**4 721,65**	**4 967,61**	**5 226,39**	**5 498,71**
Единый тариф регионального оператора	**руб./куб.м**	**470,77**	**511,58**	**538,23**	**566,27**	**595,77**	**626,80**	**659,46**
С учетом 20% НДС	**руб./куб.м**	**564,93**	**613,90**	**645,88**	**679,52**	**714,92**	**752,17**	**791,36**
Единый тариф регионального оператора с учетом роста, не превышающего 1	**руб./тонна**							
С учетом 20% НДС	**руб./тонна**	**0,00**	**0,00**	**0,00**	**0,00**	**0,00**	**0,00**	**0,00**
Единый тариф регионального оператора с учетом роста, не превышающего 1	**руб./куб.м**							
С учетом 20% НДС	**руб./куб.м**	**0,00**	**0,00**	**0,00**	**0,00**	**0,00**	**0,00**	**0,00**
Расходы на транспортирование (1 плечо)	руб./тонна	2 278,40	2 476,96	2 606,01	2 741,76	2 884,58	3 034,85	3 192,98
Расходы на перегрузку	руб./тонна	0,00	0,00	0,00	0,00	0,00	0,00	0,00
Расходы на обработку отходов	руб./тонна	924,59	259,22	232,65	76,68	80,68	84,88	89,30
Расходы на обезвреживание отходов	руб./тонна	0,00	0,00	0,00	0,00	0,00	0,00	0,00
Расходы на захоронение отходов	руб./тонна	332,64	367,28	387,35	615,59	647,66	681,42	716,94

Дополнительные расходы регоператора	руб./тонна	0,00	0,00	0,00	0,00	0,00	0,00	0,00
Расходы на транспортирование (1 плечо)	руб./куб.м	327,90	356,48	375,05	394,58	415,14	436,77	459,52
Расходы на перегрузку	руб./куб.м	0,00	0,00	0,00	0,00	0,00	0,00	0,00
Расходы на обработку	руб./куб.м	133,06	37,31	33,48	11,04	11,61	12,22	12,85
Расходы на обезвреживание отходов	руб./куб.м	0,00	0,00	0,00	0,00	0,00	0,00	0,00
Расходы на захоронение отходов	руб./куб.м	47,87	52,86	55,75	88,59	93,21	98,07	103,18
Дополнительные расходы регоператора	руб./куб.м	0,00	0,00	0,00	0,00	0,00	0,00	0,00
Средний тариф на обработку отходов	руб./тонна	924,59	259,22	232,65	76,68	80,68	84,88	89,30
Средний тариф на перегрузку	руб./тонна							
Средний тариф на захоронение отходов	руб./тонна	332,64	367,28	387,35	615,59	647,66	681,42	716,94
Средний тариф на обработку отходов	руб./куб.м	133,06	37,31	33,48	11,04	11,61	12,22	12,85
Средний тариф на перегрузку	руб./куб.м							
Средний тариф на захоронение отходов	руб./куб.м	47,87	52,86	55,75	88,59	93,21	98,07	103,18
Образовано отходов	тыс. тонн	108,415	109,967	108,702	107,453	106,218	104,997	103,789
Поступило из других субъектов	тыс. тонн							
Обработано отходов	тыс. тонн	28,786	29,389	34,055	107,453	106,218	104,997	103,789
Обработано отходов с дальнейшим захоронением	тыс. тонн	26,290	27,275	31,706	69,599	68,798	68,005	67,222
Прошло перегрузку/прессовку	тыс. тонн							
Обезврежено отходов	тыс. тонн							
Утилизировано отходов	тыс. тонн	2,496	2,114	2,349	37,854	37,420	36,992	36,567
в т.ч.	тыс. тонн							
ВМР	тыс. тонн	2,496	2,114	2,349	6,019	5,956	5,896	5,835
передано на компостирование	тыс. тонн	0,000	0,000	0,000	31,835	31,464	31,096	30,732
RDF	тыс. тонн	0,000	0,000	0,000	0,000	0,000	0,000	0,000
Размещено отходов	тыс. тонн	105,919	107,853	106,353	69,599	68,798	68,005	67,222
Передано в другие субъекты	тыс. тонн							
Образовано отходов	тыс.куб.м	753,32	764,101	755,311	746,633	738,051	729,567	721,174
Поступило из других субъектов	тыс.куб.м							
Обработано отходов	тыс.куб.м	200,02	204,208	236,630	746,633	738,051	729,567	721,174
Обработано отходов с дальнейшим захоронением	тыс.куб.м	182,67	189,519	220,308	483,606	478,040	472,530	467,089
Прошло перегрузку/прессовку	тыс.куб.м							
Обезврежено отходов	тыс.куб.м							
Утилизировано отходов	тыс.куб.м	17,35	14,689	16,322	263,027	260,011	257,037	254,084
Размещено отходов	тыс.куб.м	735,97	749,412	738,989	483,606	478,040	472,530	467,089
Передано в другие субъекты	тыс.куб.м							
Доля обработанных отходов	%	26,6%	26,7%	31,3%	100,0%	100,0%	100,0%	100,0%
Доля перегруженных отходов	%	0,0%	0,0%	0,0%	0,0%	0,0%	0,0%	0,0%
Доля обезвреженных отходов	%	0,0%	0,0%	0,0%	0,0%	0,0%	0,0%	0,0%
Доля утилизированных отходов	%	2,3%	1,9%	2,2%	35,2%	35,2%	35,2%	35,2%
Доля размещенных отходов	%	97,7%	98,1%	97,8%	64,8%	64,8%	64,8%	64,8%

Приложение Б4. "Перспективный баланс отходов производства и потребления за исключением ТКО", утвержденное приказом департамента природных ресурсов и экологии Брянской области от 16 декабря 2024 года № 668

2019 год

Наименование основного вида отходов	Наличие отходов на начало отчетного года	Образование отходов за отчетный год	Поступление-всего	Поступление - в т.ч. по импорту	Обработано отходов	Утилизировано отходов - всего	Утилизировано/использовано отходов для повторного применения (рециклинг)	Утилизировано/использовано отходов предварительно прошедших обработку	Обезвреживание отходов - всего	Обезврежено отходов предварительно прошедших обработку	Передача отходов другим организациям - для обработки	Передача - для утилизации	Передача - для обезвреживания	Передача - для хранения	Передача - для захоронения	Размещение на собственных объектах - хранение	Размещение на собственных объектах - захоронение	Наличие в организации на конец отчетного года
Отходы сельского, лесного хозяйства, рыбоводства и рыболовства (блок 1 ФККО)																		
I класс	0,00	0,00	0,00	0,00	0,00	0,00	0,00	0,00	0,00	0,00	0,00	0,00	0,00	0,00	0,00	0,00	0,00	0,00
II класс	0,00	0,00	0,00	0,00	0,00	0,00	0,00	0,00	0,00	0,00	0,00	0,00	0,00	0,00	0,00	0,00	0,00	0,00
III класс	0,00	84,15	0,00	0,00	0,00	10,46	10,46	0,00	0,00	0,00	63,24	0,00	10,46	0,00	0,00	0,00	0,00	0,00
IV класс	13 464,00	161 518,12	0,00	0,00	0,00	173 958,40	6 225,72	0,00	0,00	0,00	0,00	0,00	3,72	0,00	0,00	0,00	0,00	1 020,00
V класс	0,00	10 563,09	1 429,29	0,00	0,00	9 076,57	5 985,56	0,00	0,00	0,00	0,00	277,54	0,00	0,00	1 281,40	0,00	1 356,87	0,00
Отходы от добычи полезных ископаемых (блок 2 ФККО)																		
I класс	0,00	0,00	0,00	0,00	0,00	0,00	0,00	0,00	0,00	0,00	0,00	0,00	0,00	0,00	0,00	0,00	0,00	0,00
II класс	0,00	0,00	0,00	0,00	0,00	0,00	0,00	0,00	0,00	0,00	0,00	0,00	0,00	0,00	0,00	0,00	0,00	0,00
III класс	0,00	0,00	0,00	0,00	0,00	0,00	0,00	0,00	0,00	0,00	0,00	0,00	0,00	0,00	0,00	0,00	0,00	0,00
IV класс	0,03	12,67	0,00	0,00	0,00	5,81	5,81	0,00	0,00	0,00	0,00	0,00	0,00	0,00	6,89	0,00	0,00	0,00
V класс	0,00	38,44	1,18	0,00	0,00	0,00	0,00	0,00	0,00	0,00	0,00	0,00	0,00	0,00	38,44	0,00	1,18	0,00
Отходы обрабатывающих производств (блок 3 ФККО)																		
I класс	0,00	0,00	0,00	0,00	0,00	0,00	0,00	0,00	0,00	0,00	0,00	0,00	0,00	0,00	0,00	0,00	0,00	0,00
II класс	0,00	1 711,70	0,00	0,00	0,00	0,00	0,00	0,00	1 710,00	0,00	0,00	0,00	1,70	0,00	0,00	0,00	0,00	0,00
III класс	9,33	46,44	308,62	0,00	0,00	2,51	2,51	0,00	106,28	0,00	5,06	13,73	235,76	0,00	0,00	0,00	0,00	1,07
IV класс	2 390,06	5 225,55	1 693,19	0,00	0,00	4 321,51	4 283,78	0,00	310,00	0,00	6,25	461,58	1 603,99	0,00	1 045,86	0,00	1 423,83	135,77
V класс	1 091,90	402 149,79	6 369,79	0,00	102.32	148 957,00	53 071,72	0,00	57,00	0,00	6 017,68	242 820,14	1,48	0,00	4 210,76	0,00	6 096,82	1 450.59
Отходы потребления, производственные и непроизводственные (блок 4 ФККО)																		
I класс	0,81	61,97	134,59	0,00	0,00	0,00	0,00	0,00	67,19	0,00	0,00	0,17	129,76	0,00	0,00	0,00	0,00	0,25
II класс	0,01	0,32	0,00	0,00	0,00	0,00	0,00	0,00	0,00	0,00	0,00	0,06	0,27	0,00	0,00	0,00	0,00	0,00
III класс	16,90	2 709,30	2 228,86	0,00	0,00	32,39	31,95	0,00	221,11	0,00	1 796,04	235,44	2 615,03	0,00	29,14	0,00	8,80	17,10
IV класс	37,63	1 274,01	550,04	0,00	0,10	811,27	811,27	0,00	34,95	0,00	35,83	51,63	255,70	0,00	280,31	0,00	354,75	37,24
V класс	8 379,41	63 936,58	385 208,62	0,00	66 979,00	261 814,34	204 043,66	57 709,42	0,01	0,00	26 928,90	145 251,72	4,69	0,00	9 761,11	0,00	4 643,53	9 120,30
Отходы обеспечения электроэнергией, газом и паром (блок 6 ФККО)																		
I класс	0,00	0,00	0,00	0,00	0,00	0,00	0,00	0,00	0,00	0,00	0,00	0,00	0,00	0,00	0,00	0,00	0,00	0,00
II класс	0,00	0,00	0,00	0,00	0,00	0,00	0,00	0,00	0,00	0,00	0,00	0,00	0,00	0,00	0,00	0,00	0,00	0,00
III класс	0,00	0,00	0,00	0,00	0,00	0,00	0,00	0,00	0,00	0,00	0,00	0,00	0,00	0,00	0,00	0,00	0,00	0,00
IV класс	0,00	14,19	18,37	0,00	0,00	0,00	0,00	0,00	0,00	0,00	0,00	0,00	0,00	0,00	14,19	0,00	18,37	0,00
V класс	0,02	189,59	28,62	0,00	0,00	151,20	149,68	0,00	0,00	0,00	0,00	12,37	0,50	0,00	31,67	0,00	22,51	0,00
Отходы при водоснабжении, водоотведении (блок 7 ФККО)																		
I класс	0,00	0,00	0,00	0,00	0,00	0,00	0,00	0,00	0,00	0,00	0,00	0,00	0,00	0,00	0,00	0,00	0,00	0,00
II класс	0,00	0,00	0,00	0,00	0,00	0,00	0,00	0,00	0,00	0,00	0,00	0,00	0,00	0,00	0,00	0,00	0,00	0,00
III класс	6,16	34,77	8,18	0,00	0,00	0,00	0,00	0,00	0,00	0,00	0,00	0,00	39,97	0,00	2,98	0,00	0,00	6,16
IV класс	1,09	202 731,23	86 305,75	0,00	0,00	0,00	0,00	0,00	154 685,59	0,00	1,20	561.36	67 976,02	0,00	10 585,69	0,00	20 892,86	34 335,34
V класс	181 318,86	29 066,20	16 826,59	0,00	0,00	36,96	31,88	0,00	0,00	0,00	7,64	3,73	0,00	0,00	24 481,85	4,97	15 881,09	186 800,37
Отходы строительства и ремонта (блок 8 ФККО)																		
I класс	0,00	0,00	0,00	0,00	0,00	0,00	0,00	0,00	0,00	0,00	0,00	0,00	0,00	0,00	0,00	0,00	0,00	0,00
II класс	0,00	0,00	0,00	0,00	0,00	0,00	0,00	0,00	0,00	0,00	0,00	0,00	0,00	0,00	0,00	0,00	0,00	0,00
III класс	0,00	15,48	0,00	0,00	0,00	0,00	0,00	0,00	0,00	0,00	0,00	0,00	15,48	0,00	0,00	0,00	0,00	0,00
IV класс	0,32	1 891,95	25 596,80	0,00	0,00	0,00	0,00	0,00	0,99	0,00	0,00	0,00	25,06	0,00	10 595,75	0,00	16 867,27	0,00
V класс	0,00	43 382,67	544,27	0,94	0,94	38,79	31,51	0,00	0,00	0,00	41 600,00	198,22	0,00	0,00	1 613,25	0,00	475,73	0,94
Отходы при выполнении прочих видов деятельности (блок 9 ФККО)																		
I класс	0,00	0,00	0,00	0,00	0,00	0,00	0,00	0,00	0,00	0,00	0,00	0,00	0,00	0,00	0,00	0,00	0,00	0,00
II класс	4,30	59,72	38,57	0,00	0,00	0,00	0,00	0,00	23,41	0,00	0,66	1,43	71,90	0,00	0,00	0,05	0,00	5,18
III класс	85,40	721,94	4 347,10	0,00	0,00	0,00	0,00	0,00	1 913,48	0,00	2,71	9,74	2 719,47	0,00	0,08	0,00	478,63	30,31
IV класс	45,17	2 605,23	1 106,23	0,00	0,00	0,00	0,00	0,00	154,26	0,00	2,17	243,23	2 827,51	0,00	67,03	0,00	449,45	12,98
V класс	0,17	179,39	18,55	0,00	0,00	45,31	45,31	0,00	0,00	0,00	2,64	24,78	0,40	0,00	106,53	0,00	18,44	0,00

2020 год

Наименование основного вида отходов	Наличие отходов на начало отчетного года	Образование отходов за отчетный год	Поступление-всего	Поступление - в т.ч. по импорту	Обработано отходов	Утилизировано отходов - всего	Утилизировано/использовано отходов для повторного применения (рециклинг)	Утилизировано/использовано отходов предварительно прошедших обработку	Обезвреживание отходов - всего	Обезврежено отходов предварительно прошедших обработку	Передача отходов другим организациям - для обработки	Передача - для утилизации	Передача - для обезвреживания	Передача - для хранения	Передача - для захоронения	Размещение на собственных объектах - хранение	Размещение на собственных объектах - захоронение	Наличие в организации на конец отчетного года
Отходы сельского, лесного хозяйства, рыбоводства и рыболовства (блок 1 ФККО)																		
I класс	0,00	0,00	0,00	0,00	0,00	0,00	0,00	0,00	0,00	0,00	0,00	0,00	0,00	0,00	0,00	0,00	0,00	0,00
II класс	0,00	0,00	0,00	0,00	0,00	0,00	0,00	0,00	0,00	0,00	0,00	0,00	0,00	0,00	0,00	0,00	0,00	0,00
III класс	0,00	86,59	0,00	0,00	0,00	10,76	10,76	0,00	0,00	0,00	65,07	0,00	10,76	0,00	0,00	0,00	0,00	0,00
IV класс	13 854,46	166 202,15	0,00	0,00	0,00	179 003,19	6 406,27	0,00	0,00	0,00	0,00	0,00	3,83	0,00	0,00	0,00	0,00	1 049,58
V класс	0,00	10 869,42	1 470,74	0,00	0,00	9 339,79	6 159,15	0,00	0,00	0,00	0,00	285,59	0,00	0,00	1 318,56	0,00	1 396,22	0,00
Отходы от добычи полезных ископаемых (блок 2 ФККО)																		
I класс	0,00	0,00	0,00	0,00	0,00	0,00	0,00	0,00	0,00	0,00	0,00	0,00	0,00	0,00	0,00	0,00	0,00	0,00
II класс	0,00	0,00	0,00	0,00	0,00	0,00	0,00	0,00	0,00	0,00	0,00	0,00	0,00	0,00	0,00	0,00	0,00	0,00
III класс	0,00	0,00	0,00	0,00	0,00	0,00	0,00	0,00	0,00	0,00	0,00	0,00	0,00	0,00	0,00	0,00	0,00	0,00
IV класс	0,03	13,36	0,00	0,00	0,00	6,13	6,13	0,00	0,00	0,00	0,00	0,00	0,00	0,00	7,26	0,00	0,00	0,00
V класс	0,00	40,52	1,24	0,00	0,00	0,00	0,00	0,00	0,00	0,00	0,00	0,00	0,00	0,00	40,52	0,00	1,24	0,00
Отходы обрабатывающих производств (блок 3 ФККО)																		
I класс	0,00	0,00	0,00	0,00	0,00	0,00	0,00	0,00	0,00	0,00	0,00	0,00	0,00	0,00	0,00	0,00	0,00	0,00
II класс	0,00	1 804,13	0,00	0,00	0,00	0,00	0,00	0,00	1 802,34	0,00	0,00	0,00	1,79	0,00	0,00	0,00	0,00	0,00
III класс	9,84	48,95	325,28	0,00	0,00	2,64	2,64	0,00	112,02	0,00	5,33	14,47	248,49	0,00	0,00	0,00	0,00	1,12
IV класс	2 519,12	5 507,73	1 784,63	0,00	0,00	4 554,87	4 515,10	0,00	326,74	0,00	6,59	486,51	1 690,60	0,00	1 102,33	0,00	1 500,72	143,11
V класс	1 150,86	423 865,87	6 713,76	0,00	107,84	157 000,68	55 937,59	0,00	60,08	0,00	6 342,64	255 932,43	1,56	0,00	4 438,14	0,00	6 426,05	1 528,93
Отходы потребления, производственные и непроизводственные (блок 4 ФККО)																		
I класс	0,81	61,69	134,00	0,00	0,00	0,00	0,00	0,00	66,89	0,00	0,00	0,17	129,19	0,00	0,00	0,00	0,00	0,25
II класс	0,01	0,32	0,00	0,00	0,00	0,00	0,00	0,00	0,00	0,00	0,00	0,06	0,26	0,00	0,00	0,00	0,00	0,00
III класс	16,83	2 697,31	2 218,99	0,00	0,00	32,25	31,80	0,00	220,14	0,00	1 788,09	234,40	2 603,46	0,00	29,01	0,00	8,76	17,02
IV класс	37,46	1 268,37	547,61	0,00	0,10	807,68	807,68	0,00	34,80	0,00	35,67	51,40	254,57	0,00	279,07	0,00	353,18	37,07
V класс	8 342,32	63 653,58	383 503,58	0,00	66 682,54	260 655,48	203 140,51	57 453,98	0,01	0,00	26 809,71	144 608,80	4,67	0,00	9 717,91	0,00	4 622,98	9 079,93
Отходы обеспечения электроэнергией, газом и паром (блок 6 ФККО)																		
I класс	0,00	0,00	0,00	0,00	0,00	0,00	0,00	0,00	0,00	0,00	0,00	0,00	0,00	0,00	0,00	0,00	0,00	0,00
II класс	0,00	0,00	0,00	0,00	0,00	0,00	0,00	0,00	0,00	0,00	0,00	0,00	0,00	0,00	0,00	0,00	0,00	0,00
III класс	0,00	0,00	0,00	0,00	0,00	0,00	0,00	0,00	0,00	0,00	0,00	0,00	0,00	0,00	0,00	0,00	0,00	0,00
IV класс	0,00	14,13	18,29	0,00	0,00	0,00	0,00	0,00	0,00	0,00	0,00	0,00	0,00	0,00	14,13	0,00	18,29	0,00
V класс	0,02	188,75	28,49	0,00	0,00	150,53	149,01	0,00	0,00	0,00	0,00	12,31	0,49	0,00	31,53	0,00	22,41	0,00
Отходы при водоснабжении, водоотведении (блок 7 ФККО)																		

I класс	0,00	0,00	0,00	0,00	0,00	0,00	0,00	0,00	0,00	0,00	0,00	0,00	0,00	0,00	0,00	0,00	0,00	0,00
II класс	0,00	0,00	0,00	0,00	0,00	0,00	0,00	0,00	0,00	0,00	0,00	0,00	0,00	0,00	0,00	0,00	0,00	0,00
III класс	6,13	34,62	8,15	0,00	0,00	0,00	0,00	0,00	0,00	0,00	0,00	0,00	39,80	0,00	2,97	0,00	0,00	6,13
IV класс	1,09	201 833,89	85 923,74	0,00	0,00	0,00	0,00	0,00	154 000,91	0,00	1,20	558,87	67 675,14	0,00	10 538,84	0,00	20 800,38	34 183,37
V класс	180 516,29	28 937,55	16 752,11	0,00	0,00	36,79	31,74	0,00	0,00	0,00	7,61	3,72	0,00	0,00	24 373,49	4,94	15 810,80	185 973,54
Отходы строительства и ремонта (блок 8 ФККО)																		
I класс	0,00	0,00	0,00	0,00	0,00	0,00	0,00	0,00	0,00	0,00	0,00	0,00	0,00	0,00	0,00	0,00	0,00	0,00
II класс	0,00	0,00	0,00	0,00	0,00	0,00	0,00	0,00	0,00	0,00	0,00	0,00	0,00	0,00	0,00	0,00	0,00	0,00
III класс	0,00	16,28	0,00	0,00	0,00	0,00	0,00	0,00	0,00	0,00	0,00	0,00	16,28	0,00	0,00	0,00	0,00	0,00
IV класс	0,33	1 990,33	26 927,84	0,00	0,00	0,00	0,00	0,00	1,04	0,00	0,00	0,00	26,36	0,00	11 146,73	0,00	17 744,37	0,00
V класс	0,00	45 638,57	572,57	0,98	0,98	40,81	33,15	0,00	0,00	0,00	43 763,20	208,53	0,00	0,00	1 697,14	0,00	500,47	0,98
Отходы при выполнении прочих видов деятельности (блок 9 ФККО)																		
I класс	0,00	0,00	0,00	0,00	0,00	0,00	0,00	0,00	0,00	0,00	0,00	0,00	0,00	0,00	0,00	0,00	0,00	0,00
II класс	4,28	59,45	38,40	0,00	0,00	0,00	0,00	0,00	23,31	0,00	0,66	1,42	71,58	0,00	0,00	0,05	0,00	5,16
III класс	85,02	718,74	4 327,86	0,00	0,00	0,00	0,00	0,00	1 905,01	0,00	2,70	9,70	2 707,43	0,00	0,08	0,00	476,51	30,18
IV класс	44,97	2 593,70	1 101,34	0,00	0,00	0,00	0,00	0,00	153,58	0,00	2,16	242,16	2 814,99	0,00	66,74	0,00	447,46	12,92
V класс	0,17	178,59	18,46	0,00	0,00	45,11	45,11	0,00	0,00	0,00	2,63	24,67	0,40	0,00	106,06	0,00	18,36	0,00

2021 год

Наименование основного вида отходов	Наличие отходов на начало отчетного года	Образование отходов за отчетный год	Поступление-всего	Поступление - в т.ч. по импорту	Обработано отходов	Утилизировано отходов - всего	Утилизировано/использовано отходов для повторного применения (рециклинг)	Утилизировано/использовано отходов предварительно прошедших обработку	Обезвреживание отходов - всего	Обезврежено отходов предварительно прошедших обработку	Передача отходов другим организациям - для обработки	Передача - для утилизации	Передача - для обезвреживания	Передача - для хранения	Передача - для захоронения	Размещение на собственных объектах - хранение	Размещение на собственных объектах - захоронение	Наличие в организации на конец отчетного года
Отходы сельского, лесного хозяйства, рыбоводства и рыболовства (блок 1 ФККО)																		
I класс	0,00	0,00	0,00	0,00	0,00	0,00	0,00	0,00	0,00	0,00	0,00	0,00	0,00	0,00	0,00	0,00	0,00	0,00
II класс	0,00	0,00	0,00	0,00	0,00	0,00	0,00	0,00	0,00	0,00	0,00	0,00	0,00	0,00	0,00	0,00	0,00	0,00
III класс	0,00	89,62	0,00	0,00	0,00	11,13	11,13	0,00	0,00	0,00	67,35	0,00	11,13	0,00	0,00	0,00	0,00	0,00
IV класс	14 339,36	172 019,22	0,00	0,00	0,00	185 268,30	6 630,49	0,00	0,00	0,00	0,00	0,00	3,97	0,00	0,00	0,00	0,00	1 086,32
V класс	0,00	11 249,85	1 522,21	0,00	0,00	9 666,69	6 374,72	0,00	0,00	0,00	0,00	295,58	0,00	0,00	1 364,71	0,00	1 445,09	0,00
Отходы от добычи полезных ископаемых (блок 2 ФККО)																		
I класс	0,00	0,00	0,00	0,00	0,00	0,00	0,00	0,00	0,00	0,00	0,00	0,00	0,00	0,00	0,00	0,00	0,00	0,00
II класс	0,00	0,00	0,00	0,00	0,00	0,00	0,00	0,00	0,00	0,00	0,00	0,00	0,00	0,00	0,00	0,00	0,00	0,00
III класс	0,00	0,00	0,00	0,00	0,00	0,00	0,00	0,00	0,00	0,00	0,00	0,00	0,00	0,00	0,00	0,00	0,00	0,00
IV класс	0,03	14,12	0,00	0,00	0,00	6,48	6,48	0,00	0,00	0,00	0,00	0,00	0,00	0,00	7,67	0,00	0,00	0,00
V класс	0,00	42,83	1,31	0,00	0,00	0,00	0,00	0,00	0,00	0,00	0,00	0,00	0,00	0,00	42,83	0,00	1,31	0,00
Отходы обрабатывающих производств (блок 3 ФККО)																		
I класс	0,00	0,00	0,00	0,00	0,00	0,00	0,00	0,00	0,00	0,00	0,00	0,00	0,00	0,00	0,00	0,00	0,00	0,00
II класс	0,00	1 906,97	0,00	0,00	0,00	0,00	0,00	0,00	1 905,07	0,00	0,00	0,00	1,90	0,00	0,00	0,00	0,00	0,00
III класс	10,40	51,74	343,82	0,00	0,00	2,79	2,79	0,00	118,40	0,00	5,64	15,30	262,65	0,00	0,00	0,00	0,00	1,19
IV класс	2 662,71	5 821,67	1 886,35	0,00	0,00	4 814,50	4 772,46	0,00	345,36	0,00	6,96	514,24	1 786,97	0,00	1 165,16	0,00	1 586,26	151,26
V класс	1 216,46	448 026,23	7 096,44	0,00	113,99	165 949,72	59 126,04	0,00	63,50	0,00	6 704,17	270 520,57	1,65	0,00	4 691,12	0,00	6 792,33	1 616,07
Отходы потребления, производственные и непроизводственные (блок 4 ФККО)																		
I класс	0,80	61,46	133,49	0,00	0,00	0,00	0,00	0,00	66,64	0,00	0,00	0,17	128,70	0,00	0,00	0,00	0,00	0,25
II класс	0,01	0,32	0,00	0,00	0,00	0,00	0,00	0,00	0,00	0,00	0,00	0,06	0,26	0,00	0,00	0,00	0,00	0,00
III класс	16,76	2 687,13	2 210,62	0,00	0,00	32,13	31,68	0,00	219,30	0,00	1 781,34	233,52	2 593,63	0,00	28,90	0,00	8,73	16,96
IV класс	37,32	1 263,58	545,54	0,00	0,10	804,63	804,63	0,00	34,67	0,00	35,53	51,20	253,61	0,00	278,02	0,00	351,84	36,93
V класс	8 310,83	63 413,30	382 055,91	0,00	66 430,82	259 671,54	202 373,68	57 237,10	0,01	0,00	26 708,51	144 062,93	4,65	0,00	9 681,22	0,00	4 605,53	9 045,66
Отходы обеспечения электроэнергией, газом и паром (блок 6 ФККО)																		
I класс	0,00	0,00	0,00	0,00	0,00	0,00	0,00	0,00	0,00	0,00	0,00	0,00	0,00	0,00	0,00	0,00	0,00	0,00
II класс	0,00	0,00	0,00	0,00	0,00	0,00	0,00	0,00	0,00	0,00	0,00	0,00	0,00	0,00	0,00	0,00	0,00	0,00
III класс	0,00	0,00	0,00	0,00	0,00	0,00	0,00	0,00	0,00	0,00	0,00	0,00	0,00	0,00	0,00	0,00	0,00	0,00
IV класс	0,00	14,08	18,22	0,00	0,00	0,00	0,00	0,00	0,00	0,00	0,00	0,00	0,00	0,00	14,08	0,00	18,22	0,00
V класс	0,02	188,04	28,38	0,00	0,00	149,96	148,45	0,00	0,00	0,00	0,00	12,26	0,49	0,00	31,41	0,00	22,32	0,00
Отходы при водоснабжении, водоотведении (блок 7 ФККО)																		

I класс	0,00	0,00	0,00	0,00	0,00	0,00	0,00	0,00	0,00	0,00	0,00	0,00	0,00	0,00	0,00	0,00	0,00	0,00
II класс	0,00	0,00	0,00	0,00	0,00	0,00	0,00	0,00	0,00	0,00	0,00	0,00	0,00	0,00	0,00	0,00	0,00	0,00
III класс	6,11	34,49	8,12	0,00	0,00	0,00	0,00	0,00	0,00	0,00	0,00	0,00	39,65	0,00	2,96	0,00	0,00	6,11
IV класс	1,08	201 071,99	85 599,39	0,00	0,00	0,00	0,00	0,00	153 419,58	0,00	1,19	556,76	67 419,68	0,00	10 499,06	0,00	20 721,86	34 054,33
V класс	179 834,87	28 828,31	16 688,87	0,00	0,00	36,65	31,62	0,00	0,00	0,00	7,58	3,70	0,00	0,00	24 281,48	4,93	15 751,12	185 271,52
Отходы строительства и ремонта (блок 8 ФККО)																		
I класс	0,00	0,00	0,00	0,00	0,00	0,00	0,00	0,00	0,00	0,00	0,00	0,00	0,00	0,00	0,00	0,00	0,00	0,00
II класс	0,00	0,00	0,00	0,00	0,00	0,00	0,00	0,00	0,00	0,00	0,00	0,00	0,00	0,00	0,00	0,00	0,00	0,00
III класс	0,00	17,39	0,00	0,00	0,00	0,00	0,00	0,00	0,00	0,00	0,00	0,00	17,39	0,00	0,00	0,00	0,00	0,00
IV класс	0,35	2 125,67	28 758,93	0,00	0,00	0,00	0,00	0,00	1,11	0,00	0,00	0,00	28,15	0,00	11 904,71	0,00	18 950,99	0,00
V класс	0,00	48 741,99	611,50	1,05	1,05	43,58	35,40	0,00	0,00	0,00	46 739,10	222,71	0,00	0,00	1 812,55	0,00	534,50	1,05
Отходы при выполнении прочих видов деятельности (блок 9 ФККО)																		
I класс	0,00	0,00	0,00	0,00	0,00	0,00	0,00	0,00	0,00	0,00	0,00	0,00	0,00	0,00	0,00	0,00	0,00	0,00
II класс	4,26	59,23	38,25	0,00	0,00	0,00	0,00	0,00	23,22	0,00	0,65	1,41	71,31	0,00	0,00	0,05	0,00	5,14
III класс	84,70	716,03	4 311,52	0,00	0,00	0,00	0,00	0,00	1 897,82	0,00	2,69	9,66	2 697,21	0,00	0,08	0,00	474,71	30,06
IV класс	44,80	2 583,91	1 097,18	0,00	0,00	0,00	0,00	0,00	153,00	0,00	2,16	241,24	2 804,36	0,00	66,49	0,00	445,77	12,87
V класс	0,17	177,92	18,40	0,00	0,00	44,93	44,93	0,00	0,00	0,00	2,62	24,57	0,40	0,00	105,66	0,00	18,29	0,00

2022 год

Наименование основного вида отходов	Наличие отходов на начало отчетного года	Образование отходов за отчетный год	Поступление-всего	Поступление - в т.ч. по импорту	Обработано отходов	Утилизировано отходов - всего	Утилизировано/использовано отходов для повторного применения (рециклинг)	Утилизировано/использовано отходов предварительно прошедших обработку	Обезвреживание отходов - всего	Обезврежено отходов предварительно прошедших обработку	Передача отходов другим организациям - для обработки	Передача - для утилизации	Передача - для обезвреживания	Передача - для хранения	Передача - для захоронения	Размещение на собственных объектах - хранение	Размещение на собственных объектах - захоронение	Наличие в организации на конец отчетного года
Отходы сельского, лесного хозяйства, рыбоводства и рыболовства (блок 1 ФККО)																		
I класс	0,00	0,00	0,00	0,00	0,00	0,00	0,00	0,00	0,00	0,00	0,00	0,00	0,00	0,00	0,00	0,00	0,00	0,00
II класс	0,00	0,00	0,00	0,00	0,00	0,00	0,00	0,00	0,00	0,00	0,00	0,00	0,00	0,00	0,00	0,00	0,00	0,00
III класс	0,00	95,98	0,00	0,00	0,00	11,93	11,93	0,00	0,00	0,00	72,13	0,00	11,93	0,00	0,00	0,00	0,00	0,00
IV класс	15 357,46	184 232,59	0,00	0,00	0,00	198 422,35	7 101,25	0,00	0,00	0,00	0,00	0,00	4,25	0,00	0,00	0,00	0,00	1 163,44
V класс	0,00	12 048,59	1 630,29	0,00	0,00	10 353,02	6 827,32	0,00	0,00	0,00	0,00	316,57	0,00	0,00	1 461,60	0,00	1 547,69	0,00
Отходы от добычи полезных ископаемых (блок 2 ФККО)																		
I класс	0,00	0,00	0,00	0,00	0,00	0,00	0,00	0,00	0,00	0,00	0,00	0,00	0,00	0,00	0,00	0,00	0,00	0,00
II класс	0,00	0,00	0,00	0,00	0,00	0,00	0,00	0,00	0,00	0,00	0,00	0,00	0,00	0,00	0,00	0,00	0,00	0,00
III класс	0,00	0,00	0,00	0,00	0,00	0,00	0,00	0,00	0,00	0,00	0,00	0,00	0,00	0,00	0,00	0,00	0,00	0,00
IV класс	0,04	14,96	0,00	0,00	0,00	6,87	6,87	0,00	0,00	0,00	0,00	0,00	0,00	0,00	8,14	0,00	0,00	0,00
V класс	0,00	45,40	1,39	0,00	0,00	0,00	0,00	0,00	0,00	0,00	0,00	0,00	0,00	0,00	45,40	0,00	1,39	0,00
Отходы обрабатывающих производств (блок 3 ФККО)																		
I класс	0,00	0,00	0,00	0,00	0,00	0,00	0,00	0,00	0,00	0,00	0,00	0,00	0,00	0,00	0,00	0,00	0,00	0,00
II класс	0,00	2 021,39	0,00	0,00	0,00	0,00	0,00	0,00	2 019,38	0,00	0,00	0,00	2,01	0,00	0,00	0,00	0,00	0,00
III класс	11,02	54,85	364,45	0,00	0,00	2,96	2,96	0,00	125,50	0,00	5,97	16,21	278,41	0,00	0,00	0,00	0,00	1,26
IV класс	2 822,47	6 170,97	1 999,53	0,00	0,00	5 103,37	5 058,81	0,00	366,09	0,00	7,38	545,09	1 894,19	0,00	1 235,07	0,00	1 681,44	160,34
V класс	1 289,45	474 907,80	7 522,23	0,00	120,83	175 906,70	62 673,60	0,00	67,31	0,00	7 106,42	286 751,81	1,75	0,00	4 972,58	0,00	7 199,87	1 713,04
Отходы потребления, производственные и непроизводственные (блок 4 ФККО)																		
I класс	0,80	61,26	133,05	0,00	0,00	0,00	0,00	0,00	66,42	0,00	0,00	0,17	128,28	0,00	0,00	0,00	0,00	0,25
II класс	0,01	0,32	0,00	0,00	0,00	0,00	0,00	0,00	0,00	0,00	0,00	0,06	0,26	0,00	0,00	0,00	0,00	0,00
III класс	16,71	2 678,30	2 203,36	0,00	0,00	32,02	31,58	0,00	218,58	0,00	1 775,49	232,75	2 585,11	0,00	28,81	0,00	8,70	16,90
IV класс	37,19	1 259,43	543,75	0,00	0,10	801,99	801,99	0,00	34,55	0,00	35,42	51,04	252,77	0,00	277,11	0,00	350,69	36,81
V класс	8 283,54	63 205,06	380 801,27	0,00	66 212,66	258 818,80	201 709,10	57 049,14	0,01	0,00	26 620,80	143 589,83	4,64	0,00	9 649,43	0,00	4 590,40	9 015,95
Отходы обеспечения электроэнергией, газом и паром (блок 6 ФККО)																		
I класс	0,00	0,00	0,00	0,00	0,00	0,00	0,00	0,00	0,00	0,00	0,00	0,00	0,00	0,00	0,00	0,00	0,00	0,00
II класс	0,00	0,00	0,00	0,00	0,00	0,00	0,00	0,00	0,00	0,00	0,00	0,00	0,00	0,00	0,00	0,00	0,00	0,00
III класс	0,00	0,00	0,00	0,00	0,00	0,00	0,00	0,00	0,00	0,00	0,00	0,00	0,00	0,00	0,00	0,00	0,00	0,00
IV класс	0,00	14,03	18,16	0,00	0,00	0,00	0,00	0,00	0,00	0,00	0,00	0,00	0,00	0,00	14,03	0,00	18,16	0,00
V класс	0,02	187,42	28,29	0,00	0,00	149,47	147,96	0,00	0,00	0,00	0,00	12,22	0,49	0,00	31,31	0,00	22,25	0,00
Отходы при водоснабжении, водоотведении (блок 7 ФККО)																		

I класс	0,00	0,00	0,00	0,00	0,00	0,00	0,00	0,00	0,00	0,00	0,00	0,00	0,00	0,00	0,00	0,00	0,00	0,00
II класс	0,00	0,00	0,00	0,00	0,00	0,00	0,00	0,00	0,00	0,00	0,00	0,00	0,00	0,00	0,00	0,00	0,00	0,00
III класс	6,09	34,37	8,09	0,00	0,00	0,00	0,00	0,00	0,00	0,00	0,00	0,00	39,52	0,00	2,95	0,00	0,00	6,09
IV класс	1,08	200 411,69	85 318,28	0,00	0,00	0,00	0,00	0,00	152 915,76	0,00	1,19	554,93	67 198,28	0,00	10 464,58	0,00	20 653,81	33 942,50
V класс	179 244,30	28 733,64	16 634,07	0,00	0,00	36,53	31,52	0,00	0,00	0,00	7,55	3,69	0,00	0,00	24 201,74	4,91	15 699,39	184 663,10
Отходы строительства и ремонта (блок 8 ФККО)																		
I класс	0,00	0,00	0,00	0,00	0,00	0,00	0,00	0,00	0,00	0,00	0,00	0,00	0,00	0,00	0,00	0,00	0,00	0,00
II класс	0,00	0,00	0,00	0,00	0,00	0,00	0,00	0,00	0,00	0,00	0,00	0,00	0,00	0,00	0,00	0,00	0,00	0,00
III класс	0,00	18,90	0,00	0,00	0,00	0,00	0,00	0,00	0,00	0,00	0,00	0,00	18,90	0,00	0,00	0,00	0,00	0,00
IV класс	0,38	2 310,60	31 260,96	0,00	0,00	0,00	0,00	0,00	1,21	0,00	0,00	0,00	30,60	0,00	12 940,42	0,00	20 599,72	0,00
V класс	0,00	52 982,55	664,70	1,14	1,14	47,38	38,49	0,00	0,00	0,00	50 805,40	242,09	0,00	0,00	1 970,24	0,00	581,00	1,14
Отходы при выполнении прочих видов деятельности (блок 9 ФККО)																		
I класс	0,00	0,00	0,00	0,00	0,00	0,00	0,00	0,00	0,00	0,00	0,00	0,00	0,00	0,00	0,00	0,00	0,00	0,00
II класс	4,25	59,03	38,12	0,00	0,00	0,00	0,00	0,00	23,14	0,00	0,65	1,41	71,08	0,00	0,00	0,05	0,00	5,13
III класс	84,42	713,68	4 297,36	0,00	0,00	0,00	0,00	0,00	1 891,59	0,00	2,68	9,63	2 688,36	0,00	0,08	0,00	473,15	29,96
IV класс	44,65	2 575,42	1 093,58	0,00	0,00	0,00	0,00	0,00	152,50	0,00	2,15	240,45	2 795,15	0,00	66,27	0,00	444,31	12,83
V класс	0,17	177,33	18,33	0,00	0,00	44,79	44,79	0,00	0,00	0,00	2,61	24,49	0,40	0,00	105,32	0,00	18,23	0,00

2023 год

Наименование основного вида отходов	Наличие отходов на начало отчетного года	Образование отходов за отчетный год	Поступление-всего	Поступление - в т.ч. по импорту	Обработано отходов	Утилизировано отходов - всего	Утилизировано/использовано отходов для повторного применения (рециклинг)	Утилизировано/использовано отходов предварительно прошедших обработку	Обезвреживание отходов - всего	Обезврежено отходов предварительно прошедших обработку	Передача отходов другим организациям - для обработки	Передача - для утилизации	Передача - для обезвреживания	Передача - для хранения	Передача - для захоронения	Размещение на собственных объектах - хранение	Размещение на собственных объектах - захоронение	Наличие в организации на конец отчетного года
Отходы сельского, лесного хозяйства, рыбоводства и рыболовства (блок 1 ФККО)																		
I класс	0,00	0,00	0,00	0,00	0,00	0,00	0,00	0,00	0,00	0,00	0,00	0,00	0,00	0,00	0,00	0,00	0,00	0,00
II класс	0,00	0,00	0,00	0,00	0,00	0,00	0,00	0,00	0,00	0,00	0,00	0,00	0,00	0,00	0,00	0,00	0,00	0,00
III класс	0,00	102,61	0,00	0,00	0,00	12,75	12,75	0,00	0,00	0,00	77,11	0,00	12,75	0,00	0,00	0,00	0,00	0,00
IV класс	16 417,12	196 944,64	0,00	0,00	0,00	212 113,50	7 591,24	0,00	0,00	0,00	0,00	0,00	4,54	0,00	0,00	0,00	0,00	1 243,72
V класс	0,00	12 879,94	1 742,78	0,00	0,00	11 067,38	7 298,41	0,00	0,00	0,00	0,00	338,41	0,00	0,00	1 562,45	0,00	1 654,48	0,00
Отходы от добычи полезных ископаемых (блок 2 ФККО)																		
I класс	0,00	0,00	0,00	0,00	0,00	0,00	0,00	0,00	0,00	0,00	0,00	0,00	0,00	0,00	0,00	0,00	0,00	0,00
II класс	0,00	0,00	0,00	0,00	0,00	0,00	0,00	0,00	0,00	0,00	0,00	0,00	0,00	0,00	0,00	0,00	0,00	0,00
III класс	0,00	0,00	0,00	0,00	0,00	0,00	0,00	0,00	0,00	0,00	0,00	0,00	0,00	0,00	0,00	0,00	0,00	0,00
IV класс	0,04	15,91	0,00	0,00	0,00	7,30	7,30	0,00	0,00	0,00	0,00	0,00	0,00	0,00	8,65	0,00	0,00	0,00
V класс	0,00	48,26	1,48	0,00	0,00	0,00	0,00	0,00	0,00	0,00	0,00	0,00	0,00	0,00	48,26	0,00	1,48	0,00
Отходы обрабатывающих производств (блок 3 ФККО)																		
I класс	0,00	0,00	0,00	0,00	0,00	0,00	0,00	0,00	0,00	0,00	0,00	0,00	0,00	0,00	0,00	0,00	0,00	0,00
II класс	0,00	2 148,74	0,00	0,00	0,00	0,00	0,00	0,00	2 146,60	0,00	0,00	0,00	2,14	0,00	0,00	0,00	0,00	0,00
III класс	11,72	58,30	387,41	0,00	0,00	3,15	3,15	0,00	133,41	0,00	6,35	17,24	295,95	0,00	0,00	0,00	0,00	1,34
IV класс	3 000,29	6 559,74	2 125,50	0,00	0,00	5 424,88	5 377,52	0,00	389,15	0,00	7,85	579,43	2 013,52	0,00	1 312,88	0,00	1 787,37	170,44
V класс	1 370,68	504 826,99	7 996,13	0,00	128,44	186 988,82	66 622,03	0,00	71,55	0,00	7 554,12	304 817,17	1,86	0,00	5 285,86	0,00	7 653,46	1 820,96
Отходы потребления, производственные и непроизводственные (блок 4 ФККО)																		
I класс	0,80	61,07	132,65	0,00	0,00	0,00	0,00	0,00	66,22	0,00	0,00	0,17	127,89	0,00	0,00	0,00	0,00	0,25
II класс	0,01	0,32	0,00	0,00	0,00	0,00	0,00	0,00	0,00	0,00	0,00	0,06	0,26	0,00	0,00	0,00	0,00	0,00
III класс	16,66	2 670,16	2 196,66	0,00	0,00	31,93	31,48	0,00	217,92	0,00	1 770,09	232,04	2 577,25	0,00	28,72	0,00	8,67	16,85
IV класс	37,08	1 255,60	542,10	0,00	0,10	799,55	799,55	0,00	34,45	0,00	35,31	50,88	252,00	0,00	276,26	0,00	349,62	36,70
V класс	8 258,35	63 012,83	379 643,13	0,00	66 011,29	258 031,65	201 095,64	56 875,64	0,01	0,00	26 539,84	143 153,13	4,62	0,00	9 620,08	0,00	4 576,44	8 988,53
Отходы обеспечения электроэнергией, газом и паром (блок 6 ФККО)																		
I класс	0,00	0,00	0,00	0,00	0,00	0,00	0,00	0,00	0,00	0,00	0,00	0,00	0,00	0,00	0,00	0,00	0,00	0,00
II класс	0,00	0,00	0,00	0,00	0,00	0,00	0,00	0,00	0,00	0,00	0,00	0,00	0,00	0,00	0,00	0,00	0,00	0,00
III класс	0,00	0,00	0,00	0,00	0,00	0,00	0,00	0,00	0,00	0,00	0,00	0,00	0,00	0,00	0,00	0,00	0,00	0,00
IV класс	0,00	13,99	18,11	0,00	0,00	0,00	0,00	0,00	0,00	0,00	0,00	0,00	0,00	0,00	13,99	0,00	18,11	0,00
V класс	0,02	186,85	28,20	0,00	0,00	149,02	147,51	0,00	0,00	0,00	0,00	12,19	0,49	0,00	31,21	0,00	22,18	0,00
Отходы при водоснабжении, водоотведении (блок 7 ФККО)																		

I класс	0,00	0,00	0,00	0,00	0,00	0,00	0,00	0,00	0,00	0,00	0,00	0,00	0,00	0,00	0,00	0,00	0,00	0,00
II класс	0,00	0,00	0,00	0,00	0,00	0,00	0,00	0,00	0,00	0,00	0,00	0,00	0,00	0,00	0,00	0,00	0,00	0,00
III класс	6,07	34,27	8,07	0,00	0,00	0,00	0,00	0,00	0,00	0,00	0,00	0,00	39,40	0,00	2,94	0,00	0,00	6,07
IV класс	1,08	199 802,17	85 058,80	0,00	0,00	0,00	0,00	0,00	152 450,70	0,00	1,18	553,25	66 993,91	0,00	10 432,75	0,00	20 591,00	33 839,27
V класс	178 699,17	28 646,25	16 583,48	0,00	0,00	36,42	31,42	0,00	0,00	0,00	7,53	3,68	0,00	0,00	24 128,14	4,89	15 651,64	184 101,48
Отходы строительства и ремонта (блок 8 ФККО)																		
I класс	0,00	0,00	0,00	0,00	0,00	0,00	0,00	0,00	0,00	0,00	0,00	0,00	0,00	0,00	0,00	0,00	0,00	0,00
II класс	0,00	0,00	0,00	0,00	0,00	0,00	0,00	0,00	0,00	0,00	0,00	0,00	0,00	0,00	0,00	0,00	0,00	0,00
III класс	0,00	20,88	0,00	0,00	0,00	0,00	0,00	0,00	0,00	0,00	0,00	0,00	20,88	0,00	0,00	0,00	0,00	0,00
IV класс	0,43	2 553,22	34 543,36	0,00	0,00	0,00	0,00	0,00	1,33	0,00	0,00	0,00	33,81	0,00	14 299,16	0,00	22 762,69	0,00
V класс	0,00	58 545,71	734,50	1,26	1,26	52,35	42,53	0,00	0,00	0,00	56 139,97	267,51	0,00	0,00	2 177,12	0,00	642,01	1,26
Отходы при выполнении прочих видов деятельности (блок 9 ФККО)																		
I класс	0,00	0,00	0,00	0,00	0,00	0,00	0,00	0,00	0,00	0,00	0,00	0,00	0,00	0,00	0,00	0,00	0,00	0,00
II класс	4,23	58,85	38,01	0,00	0,00	0,00	0,00	0,00	23,07	0,00	0,65	1,40	70,86	0,00	0,00	0,05	0,00	5,11
III класс	84,16	711,51	4 284,29	0,00	0,00	0,00	0,00	0,00	1 885,84	0,00	2,67	9,60	2 680,18	0,00	0,08	0,00	471,71	29,87
IV класс	44,52	2 567,59	1 090,25	0,00	0,00	0,00	0,00	0,00	152,04	0,00	2,14	239,72	2 786,65	0,00	66,07	0,00	442,96	12,79
V класс	0,17	176,79	18,28	0,00	0,00	44,65	44,65	0,00	0,00	0,00	2,60	24,42	0,40	0,00	105,00	0,00	18,18	0,00

2024 год

Наименование основного вида отходов	Наличие отходов на начало отчетного года	Образование отходов за отчетный год	Поступление-всего	Поступление - в т.ч. по импорту	Обработано отходов	Утилизировано отходов - всего	Утилизировано/использовано отходов для повторного применения (рециклинг)	Утилизировано/использовано отходов предварительно прошедших обработку	Обезвреживание отходов - всего	Обезврежено отходов предварительно прошедших обработку	Передача отходов другим организациям - для обработки	Передача - для утилизации	Передача - для обезвреживания	Передача - для хранения	Передача - для захоронения	Размещение на собственных объектах - хранение	Размещение на собственных объектах - захоронение	Наличие в организации на конец отчетного года
Отходы сельского, лесного хозяйства, рыбоводства и рыболовства (блок 1 ФККО)																		
I класс	0,00	0,00	0,00	0,00	0,00	0,00	0,00	0,00	0,00	0,00	0,00	0,00	0,00	0,00	0,00	0,00	0,00	0,00
II класс	0,00	0,00	0,00	0,00	0,00	0,00	0,00	0,00	0,00	0,00	0,00	0,00	0,00	0,00	0,00	0,00	0,00	0,00
III класс	0,00	105,89	0,00	0,00	0,00	13,16	13,16	0,00	0,00	0,00	79,58	0,00	13,16	0,00	0,00	0,00	0,00	0,00
IV класс	16 942,47	203 246,86	0,00	0,00	0,00	218 901,13	7 834,16	0,00	0,00	0,00	0,00	0,00	4,68	0,00	0,00	0,00	0,00	1 283,52
V класс	0,00	13 292,10	1 798,55	0,00	0,00	11 421,53	7 531,95	0,00	0,00	0,00	0,00	349,24	0,00	0,00	1 612,45	0,00	1 707,42	0,00
Отходы от добычи полезных ископаемых (блок 2 ФККО)																		
I класс	0,00	0,00	0,00	0,00	0,00	0,00	0,00	0,00	0,00	0,00	0,00	0,00	0,00	0,00	0,00	0,00	0,00	0,00
II класс	0,00	0,00	0,00	0,00	0,00	0,00	0,00	0,00	0,00	0,00	0,00	0,00	0,00	0,00	0,00	0,00	0,00	0,00
III класс	0,00	0,00	0,00	0,00	0,00	0,00	0,00	0,00	0,00	0,00	0,00	0,00	0,00	0,00	0,00	0,00	0,00	0,00
IV класс	0,04	16,94	0,00	0,00	0,00	7,77	7,77	0,00	0,00	0,00	0,00	0,00	0,00	0,00	9,21	0,00	0,00	0,00
V класс	0,00	51,39	1,57	0,00	0,00	0,00	0,00	0,00	0,00	0,00	0,00	0,00	0,00	0,00	51,39	0,00	1,57	0,00
Отходы обрабатывающих производств (блок 3 ФККО)																		
I класс	0,00	0,00	0,00	0,00	0,00	0,00	0,00	0,00	0,00	0,00	0,00	0,00	0,00	0,00	0,00	0,00	0,00	0,00
II класс	0,00	2 288,40	0,00	0,00	0,00	0,00	0,00	0,00	2 286,13	0,00	0,00	0,00	2,28	0,00	0,00	0,00	0,00	0,00
III класс	12,48	62,09	412,60	0,00	0,00	3,35	3,35	0,00	142,08	0,00	6,76	18,36	315,19	0,00	0,00	0,00	0,00	1,43
IV класс	3 195,31	6 986,13	2 263,66	0,00	0,00	5 777,50	5 727,05	0,00	414,44	0,00	8,36	617,10	2 144,40	0,00	1 398,22	0,00	1 903,55	181,52
V класс	1 459,78	537 640,75	8 515,88	0,00	136,79	199 143,09	70 952,47	0,00	76,20	0,00	8 045,14	324 630,29	1,98	0,00	5 629,44	0,00	8 150,94	1 939,32
Отходы потребления, производственные и непроизводственные (блок 4 ФККО)																		
I класс	0,80	60,91	132,30	0,00	0,00	0,00	0,00	0,00	66,04	0,00	0,00	0,17	127,55	0,00	0,00	0,00	0,00	0,25
II класс	0,01	0,32	0,00	0,00	0,00	0,00	0,00	0,00	0,00	0,00	0,00	0,06	0,26	0,00	0,00	0,00	0,00	0,00
III класс	16,61	2 663,14	2 190,89	0,00	0,00	31,84	31,40	0,00	217,35	0,00	1 765,44	231,43	2 570,48	0,00	28,64	0,00	8,65	16,81
IV класс	36,98	1 252,30	540,67	0,00	0,10	797,45	797,45	0,00	34,36	0,00	35,22	50,75	251,34	0,00	275,54	0,00	348,70	36,60
V класс	8 236,65	62 847,30	378 645,85	0,00	65 837,89	257 353,83	200 567,38	56 726,23	0,01	0,00	26 470,12	142 777,08	4,61	0,00	9 594,81	0,00	4 564,42	8 964,92
Отходы обеспечения электроэнергией, газом и паром (блок 6 ФККО)																		
I класс	0,00	0,00	0,00	0,00	0,00	0,00	0,00	0,00	0,00	0,00	0,00	0,00	0,00	0,00	0,00	0,00	0,00	0,00
II класс	0,00	0,00	0,00	0,00	0,00	0,00	0,00	0,00	0,00	0,00	0,00	0,00	0,00	0,00	0,00	0,00	0,00	0,00
III класс	0,00	0,00	0,00	0,00	0,00	0,00	0,00	0,00	0,00	0,00	0,00	0,00	0,00	0,00	0,00	0,00	0,00	0,00
IV класс	0,00	13,95	18,06	0,00	0,00	0,00	0,00	0,00	0,00	0,00	0,00	0,00	0,00	0,00	13,95	0,00	18,06	0,00
V класс	0,02	186,36	28,13	0,00	0,00	148,62	147,13	0,00	0,00	0,00	0,00	12,15	0,49	0,00	31,13	0,00	22,12	0,00
Отходы при водоснабжении, водоотведении (блок 7 ФККО)																		

I класс	0,00	0,00	0,00	0,00	0,00	0,00	0,00	0,00	0,00	0,00	0,00	0,00	0,00	0,00	0,00	0,00	0,00	0,00
II класс	0,00	0,00	0,00	0,00	0,00	0,00	0,00	0,00	0,00	0,00	0,00	0,00	0,00	0,00	0,00	0,00	0,00	0,00
III класс	6,05	34,18	8,04	0,00	0,00	0,00	0,00	0,00	0,00	0,00	0,00	0,00	39,29	0,00	2,93	0,00	0,00	6,05
IV класс	1,07	199 277,31	84 835,36	0,00	0,00	0,00	0,00	0,00	152 050,23	0,00	1,18	551,79	66 817,92	0,00	10 405,35	0,00	20 536,91	33 750,38
V класс	178 229,74	28 571,00	16 539,92	0,00	0,00	36,33	31,34	0,00	0,00	0,00	7,51	3,67	0,00	0,00	24 064,76	4,88	15 610,53	183 617,87
Отходы строительства и ремонта (блок 8 ФККО)																		
I класс	0,00	0,00	0,00	0,00	0,00	0,00	0,00	0,00	0,00	0,00	0,00	0,00	0,00	0,00	0,00	0,00	0,00	0,00
II класс	0,00	0,00	0,00	0,00	0,00	0,00	0,00	0,00	0,00	0,00	0,00	0,00	0,00	0,00	0,00	0,00	0,00	0,00
III класс	0,00	23,43	0,00	0,00	0,00	0,00	0,00	0,00	0,00	0,00	0,00	0,00	23,43	0,00	0,00	0,00	0,00	0,00
IV класс	0,48	2 864,71	38 757,65	0,00	0,00	0,00	0,00	0,00	1,50	0,00	0,00	0,00	37,94	0,00	16 043,66	0,00	25 539,74	0,00
V класс	0,00	65 688,29	824,11	1,42	1,42	58,74	47,71	0,00	0,00	0,00	62 989,04	300,14	0,00	0,00	2 442,72	0,00	720,33	1,42
Отходы при выполнении прочих видов деятельности (блок 9 ФККО)																		
I класс	0,00	0,00	0,00	0,00	0,00	0,00	0,00	0,00	0,00	0,00	0,00	0,00	0,00	0,00	0,00	0,00	0,00	0,00
II класс	4,22	58,70	37,91	0,00	0,00	0,00	0,00	0,00	23,01	0,00	0,65	1,40	70,67	0,00	0,00	0,05	0,00	5,10
III класс	83,94	709,64	4 273,04	0,00	0,00	0,00	0,00	0,00	1 880,88	0,00	2,66	9,58	2 673,14	0,00	0,08	0,00	470,47	29,80
IV класс	44,40	2 560,84	1 087,39	0,00	0,00	0,00	0,00	0,00	151,64	0,00	2,14	239,09	2 779,33	0,00	65,89	0,00	441,79	12,75
V класс	0,17	176,33	18,23	0,00	0,00	44,53	44,53	0,00	0,00	0,00	2,59	24,35	0,39	0,00	104,72	0,00	18,13	0,00

2025 год

Наименование основного вида отходов	Наличие отходов на начало отчетного года	Образование отходов за отчетный год	Поступление-всего	Поступление - в т.ч. по импорту	Обработано отходов	Утилизировано отходов - всего	Утилизировано/использовано отходов для повторного применения (рециклинг)	Утилизировано/использовано отходов предварительно прошедших обработку	Обезвреживание отходов - всего	Обезврежено отходов предварительно прошедших обработку	Передача отходов другим организациям - для обработки	Передача - для утилизации	Передача - для обезвреживания	Передача - для хранения	Передача - для захоронения	Размещение на собственных объектах - хранение	Размещение на собственных объектах - захоронение	Наличие в организации на конец отчетного года
Отходы сельского, лесного хозяйства, рыбоводства и рыболовства (блок 1 ФККО)																		
I класс	0,00	0,00	0,00	0,00	0,00	0,00	0,00	0,00	0,00	0,00	0,00	0,00	0,00	0,00	0,00	0,00	0,00	0,00
II класс	0,00	0,00	0,00	0,00	0,00	0,00	0,00	0,00	0,00	0,00	0,00	0,00	0,00	0,00	0,00	0,00	0,00	0,00
III класс	0,00	109,28	0,00	0,00	0,00	13,58	13,58	0,00	0,00	0,00	82,12	0,00	13,58	0,00	0,00	0,00	0,00	0,00
IV класс	17 484,63	209 750,76	0,00	0,00	0,00	225 905,96	8 084,85	0,00	0,00	0,00	0,00	0,00	4,83	0,00	0,00	0,00	0,00	1 324,59
V класс	0,00	13 717,44	1 856,10	0,00	0,00	11 787,02	7 772,98	0,00	0,00	0,00	0,00	360,42	0,00	0,00	1 664,05	0,00	1 762,06	0,00
Отходы от добычи полезных ископаемых (блок 2 ФККО)																		
I класс	0,00	0,00	0,00	0,00	0,00	0,00	0,00	0,00	0,00	0,00	0,00	0,00	0,00	0,00	0,00	0,00	0,00	0,00
II класс	0,00	0,00	0,00	0,00	0,00	0,00	0,00	0,00	0,00	0,00	0,00	0,00	0,00	0,00	0,00	0,00	0,00	0,00
III класс	0,00	0,00	0,00	0,00	0,00	0,00	0,00	0,00	0,00	0,00	0,00	0,00	0,00	0,00	0,00	0,00	0,00	0,00
IV класс	0,04	18,04	0,00	0,00	0,00	8,28	8,28	0,00	0,00	0,00	0,00	0,00	0,00	0,00	9,81	0,00	0,00	0,00
V класс	0,00	54,73	1,68	0,00	0,00	0,00	0,00	0,00	0,00	0,00	0,00	0,00	0,00	0,00	54,73	0,00	1,68	0,00
Отходы обрабатывающих производств (блок 3 ФККО)																		
I класс	0,00	0,00	0,00	0,00	0,00	0,00	0,00	0,00	0,00	0,00	0,00	0,00	0,00	0,00	0,00	0,00	0,00	0,00
II класс	0,00	2 437,15	0,00	0,00	0,00	0,00	0,00	0,00	2 434,73	0,00	0,00	0,00	2,42	0,00	0,00	0,00	0,00	0,00
III класс	13,29	66,13	439,41	0,00	0,00	3,57	3,57	0,00	151,32	0,00	7,20	19,55	335,67	0,00	0,00	0,00	0,00	1,52
IV класс	3 403,00	7 440,22	2 410,80	0,00	0,00	6 153,04	6 099,31	0,00	441,38	0,00	8,90	657,21	2 283,79	0,00	1 489,11	0,00	2 027,28	193,32
V класс	1 554,66	572 587,40	9 069,41	0,00	145,68	212 087,39	75 564,38	0,00	81,16	0,00	8 568,07	345 731,26	2,11	0,00	5 995,35	0,00	8 680,75	2 065,38
Отходы потребления, производственные и непроизводственные (блок 4 ФККО)																		
I класс	0,80	60,75	131,95	0,00	0,00	0,00	0,00	0,00	65,87	0,00	0,00	0,17	127,21	0,00	0,00	0,00	0,00	0,25
II класс	0,01	0,32	0,00	0,00	0,00	0,00	0,00	0,00	0,00	0,00	0,00	0,06	0,26	0,00	0,00	0,00	0,00	0,00
III класс	16,57	2 656,15	2 185,13	0,00	0,00	31,76	31,32	0,00	216,78	0,00	1 760,80	230,83	2 563,73	0,00	28,57	0,00	8,63	16,76
IV класс	36,89	1 249,01	539,25	0,00	0,10	795,36	795,36	0,00	34,27	0,00	35,12	50,61	250,68	0,00	274,81	0,00	347,79	36,50
V класс	8 215,02	62 682,21	377 651,19	0,00	65 664,94	256 677,79	200 040,51	56 577,22	0,01	0,00	26 400,58	142 402,02	4,60	0,00	9 569,61	0,00	4 552,43	8 941,37
Отходы обеспечения электроэнергией, газом и паром (блок 6 ФККО)																		
I класс	0,00	0,00	0,00	0,00	0,00	0,00	0,00	0,00	0,00	0,00	0,00	0,00	0,00	0,00	0,00	0,00	0,00	0,00
II класс	0,00	0,00	0,00	0,00	0,00	0,00	0,00	0,00	0,00	0,00	0,00	0,00	0,00	0,00	0,00	0,00	0,00	0,00
III класс	0,00	0,00	0,00	0,00	0,00	0,00	0,00	0,00	0,00	0,00	0,00	0,00	0,00	0,00	0,00	0,00	0,00	0,00
IV класс	0,00	13,92	18,01	0,00	0,00	0,00	0,00	0,00	0,00	0,00	0,00	0,00	0,00	0,00	13,92	0,00	18,01	0,00
V класс	0,02	185,87	28,06	0,00	0,00	148,23	146,74	0,00	0,00	0,00	0,00	12,12	0,49	0,00	31,05	0,00	22,06	0,00
Отходы при водоснабжении, водоотведении (блок 7 ФККО)																		

I класс	0,00	0,00	0,00	0,00	0,00	0,00	0,00	0,00	0,00	0,00	0,00	0,00	0,00	0,00	0,00	0,00	0,00	0,00
II класс	0,00	0,00	0,00	0,00	0,00	0,00	0,00	0,00	0,00	0,00	0,00	0,00	0,00	0,00	0,00	0,00	0,00	0,00
III класс	6,04	34,09	8,02	0,00	0,00	0,00	0,00	0,00	0,00	0,00	0,00	0,00	39,19	0,00	2,92	0,00	0,00	6,04
IV класс	1,07	198 753,83	84 612,51	0,00	0,00	0,00	0,00	0,00	151 650,81	0,00	1,18	550,34	66 642,40	0,00	10 378,01	0,00	20 482,96	33 661,72
V класс	177 761,55	28 495,95	16 496,47	0,00	0,00	36,23	31,26	0,00	0,00	0,00	7,49	3,66	0,00	0,00	24 001,54	4,87	15 569,52	183 135,52
Отходы строительства и ремонта (блок 8 ФККО)																		
I класс	0,00	0,00	0,00	0,00	0,00	0,00	0,00	0,00	0,00	0,00	0,00	0,00	0,00	0,00	0,00	0,00	0,00	0,00
II класс	0,00	0,00	0,00	0,00	0,00	0,00	0,00	0,00	0,00	0,00	0,00	0,00	0,00	0,00	0,00	0,00	0,00	0,00
III класс	0,00	26,29	0,00	0,00	0,00	0,00	0,00	0,00	0,00	0,00	0,00	0,00	26,29	0,00	0,00	0,00	0,00	0,00
IV класс	0,54	3 214,20	43 486,08	0,00	0,00	0,00	0,00	0,00	1,68	0,00	0,00	0,00	42,57	0,00	18 000,99	0,00	28 655,59	0,00
V класс	0,00	73 702,26	924,65	1,59	1,59	65,90	53,54	0,00	0,00	0,00	70 673,70	336,76	0,00	0,00	2 740,74	0,00	808,21	1,59
Отходы при выполнении прочих видов деятельности (блок 9 ФККО)																		
I класс	0,00	0,00	0,00	0,00	0,00	0,00	0,00	0,00	0,00	0,00	0,00	0,00	0,00	0,00	0,00	0,00	0,00	0,00
II класс	4,21	58,54	37,81	0,00	0,00	0,00	0,00	0,00	22,95	0,00	0,65	1,40	70,49	0,00	0,00	0,05	0,00	5,08
III класс	83,72	707,77	4 261,81	0,00	0,00	0,00	0,00	0,00	1 875,94	0,00	2,66	9,55	2 666,12	0,00	0,08	0,00	469,24	29,72
IV класс	44,28	2 554,12	1 084,53	0,00	0,00	0,00	0,00	0,00	151,24	0,00	2,13	238,46	2 772,03	0,00	65,72	0,00	440,63	12,72
V класс	0,17	175,87	18,18	0,00	0,00	44,42	44,42	0,00	0,00	0,00	2,59	24,29	0,39	0,00	104,44	0,00	18,08	0,00

2026 год

Наименование основного вида отходов	Наличие отходов на начало отчетного года	Образование отходов за отчетный год	Поступление-всего	Поступление - в т.ч. по импорту	Обработано отходов	Утилизировано отходов - всего	Утилизировано/использовано отходов для повторного применения (рециклинг)	Утилизировано/использовано отходов предварительно прошедших обработку	Обезвреживание отходов - всего	Обезврежено отходов предварительно прошедших обработку	Передача отходов другим организациям - для обработки	Передача - для утилизации	Передача - для обезвреживания	Передача - для хранения	Передача - для захоронения	Размещение на собственных объектах - хранение	Размещение на собственных объектах - захоронение	Наличие в организации на конец отчетного года
Отходы сельского, лесного хозяйства, рыбоводства и рыболовства (блок 1 ФККО)																		
I класс	0,00	0,00	0,00	0,00	0,00	0,00	0,00	0,00	0,00	0,00	0,00	0,00	0,00	0,00	0,00	0,00	0,00	0,00
II класс	0,00	0,00	0,00	0,00	0,00	0,00	0,00	0,00	0,00	0,00	0,00	0,00	0,00	0,00	0,00	0,00	0,00	0,00
III класс	0,00	112,78	0,00	0,00	0,00	14,01	14,01	0,00	0,00	0,00	84,75	0,00	14,01	0,00	0,00	0,00	0,00	0,00
IV класс	18 044,14	216 462,79	0,00	0,00	0,00	233 134,96	8 343,57	0,00	0,00	0,00	0,00	0,00	4,99	0,00	0,00	0,00	0,00	1 366,98
V класс	0,00	14 156,40	1 915,50	0,00	0,00	12 164,21	8 021,71	0,00	0,00	0,00	0,00	371,95	0,00	0,00	1 717,30	0,00	1 818,44	0,00
Отходы от добычи полезных ископаемых (блок 2 ФККО)																		
I класс	0,00	0,00	0,00	0,00	0,00	0,00	0,00	0,00	0,00	0,00	0,00	0,00	0,00	0,00	0,00	0,00	0,00	0,00
II класс	0,00	0,00	0,00	0,00	0,00	0,00	0,00	0,00	0,00	0,00	0,00	0,00	0,00	0,00	0,00	0,00	0,00	0,00
III класс	0,00	0,00	0,00	0,00	0,00	0,00	0,00	0,00	0,00	0,00	0,00	0,00	0,00	0,00	0,00	0,00	0,00	0,00
IV класс	0,05	19,22	0,00	0,00	0,00	8,82	8,82	0,00	0,00	0,00	0,00	0,00	0,00	0,00	10,45	0,00	0,00	0,00
V класс	0,00	58,29	1,79	0,00	0,00	0,00	0,00	0,00	0,00	0,00	0,00	0,00	0,00	0,00	58,29	0,00	1,79	0,00
Отходы обрабатывающих производств (блок 3 ФККО)																		
I класс	0,00	0,00	0,00	0,00	0,00	0,00	0,00	0,00	0,00	0,00	0,00	0,00	0,00	0,00	0,00	0,00	0,00	0,00
II класс	0,00	2 595,56	0,00	0,00	0,00	0,00	0,00	0,00	2 592,98	0,00	0,00	0,00	2,58	0,00	0,00	0,00	0,00	0,00
III класс	14,15	70,43	467,98	0,00	0,00	3,80	3,80	0,00	161,15	0,00	7,67	20,82	357,49	0,00	0,00	0,00	0,00	1,62
IV класс	3 624,20	7 923,84	2 567,50	0,00	0,00	6 552,99	6 495,77	0,00	470,07	0,00	9,48	699,93	2 432,23	0,00	1 585,90	0,00	2 159,05	205,88
V класс	1 655,72	609 805,58	9 658,92	0,00	155,15	225 873,08	80 476,06	0,00	86,43	0,00	9 125,00	368 203,79	2,25	0,00	6 385,05	0,00	9 245,00	2 199,63
Отходы потребления, производственные и непроизводственные (блок 4 ФККО)																		
I класс	0,79	60,59	131,61	0,00	0,00	0,00	0,00	0,00	65,70	0,00	0,00	0,17	126,88	0,00	0,00	0,00	0,00	0,25
II класс	0,01	0,32	0,00	0,00	0,00	0,00	0,00	0,00	0,00	0,00	0,00	0,06	0,26	0,00	0,00	0,00	0,00	0,00
III класс	16,53	2 649,17	2 179,39	0,00	0,00	31,67	31,24	0,00	216,21	0,00	1 756,17	230,22	2 556,99	0,00	28,49	0,00	8,61	16,72
IV класс	36,79	1 245,73	537,84	0,00	0,10	793,27	793,27	0,00	34,18	0,00	35,03	50,48	250,02	0,00	274,09	0,00	346,87	36,41
V класс	8 193,44	62 517,55	376 659,14	0,00	65 492,44	256 003,52	199 515,03	56 428,59	0,01	0,00	26 331,23	142 027,95	4,59	0,00	9 544,47	0,00	4 540,47	8 917,88
Отходы обеспечения электроэнергией, газом и паром (блок 6 ФККО)																		
I класс	0,00	0,00	0,00	0,00	0,00	0,00	0,00	0,00	0,00	0,00	0,00	0,00	0,00	0,00	0,00	0,00	0,00	0,00
II класс	0,00	0,00	0,00	0,00	0,00	0,00	0,00	0,00	0,00	0,00	0,00	0,00	0,00	0,00	0,00	0,00	0,00	0,00
III класс	0,00	0,00	0,00	0,00	0,00	0,00	0,00	0,00	0,00	0,00	0,00	0,00	0,00	0,00	0,00	0,00	0,00	0,00
IV класс	0,00	13,88	17,97	0,00	0,00	0,00	0,00	0,00	0,00	0,00	0,00	0,00	0,00	0,00	13,88	0,00	17,97	0,00
V класс	0,02	185,39	27,98	0,00	0,00	147,84	146,35	0,00	0,00	0,00	0,00	12,09	0,49	0,00	30,97	0,00	22,01	0,00
Отходы при водоснабжении, водоотведении (блок 7 ФККО)																		

I класс	0,00	0,00	0,00	0,00	0,00	0,00	0,00	0,00	0,00	0,00	0,00	0,00	0,00	0,00	0,00	0,00	0,00	0,00
II класс	0,00	0,00	0,00	0,00	0,00	0,00	0,00	0,00	0,00	0,00	0,00	0,00	0,00	0,00	0,00	0,00	0,00	0,00
III класс	6,02	34,00	8,00	0,00	0,00	0,00	0,00	0,00	0,00	0,00	0,00	0,00	39,09	0,00	2,91	0,00	0,00	6,02
IV класс	1,07	198 231,73	84 390,24	0,00	0,00	0,00	0,00	0,00	151 252,44	0,00	1,18	548,90	66 467,33	0,00	10 350,75	0,00	20 429,15	33 573,29
V класс	177 294,59	28 421,09	16 453,13	0,00	0,00	36,14	31,17	0,00	0,00	0,00	7,47	3,65	0,00	0,00	23 938,49	4,86	15 528,62	182 654,44
Отходы строительства и ремонта (блок 8 ФККО)																		
I класс	0,00	0,00	0,00	0,00	0,00	0,00	0,00	0,00	0,00	0,00	0,00	0,00	0,00	0,00	0,00	0,00	0,00	0,00
II класс	0,00	0,00	0,00	0,00	0,00	0,00	0,00	0,00	0,00	0,00	0,00	0,00	0,00	0,00	0,00	0,00	0,00	0,00
III класс	0,00	29,50	0,00	0,00	0,00	0,00	0,00	0,00	0,00	0,00	0,00	0,00	29,50	0,00	0,00	0,00	0,00	0,00
IV класс	0,60	3 606,34	48 791,38	0,00	0,00	0,00	0,00	0,00	1,89	0,00	0,00	0,00	47,76	0,00	20 197,11	0,00	32 151,57	0,00
V класс	0,00	82 693,94	1 037,46	1,78	1,78	73,94	60,07	0,00	0,00	0,00	79 295,90	377,84	0,00	0,00	3 075,11	0,00	906,82	1,78
Отходы при выполнении прочих видов деятельности (блок 9 ФККО)																		
I класс	0,00	0,00	0,00	0,00	0,00	0,00	0,00	0,00	0,00	0,00	0,00	0,00	0,00	0,00	0,00	0,00	0,00	0,00
II класс	4,20	58,39	37,71	0,00	0,00	0,00	0,00	0,00	22,89	0,00	0,64	1,39	70,30	0,00	0,00	0,05	0,00	5,07
III класс	83,50	705,91	4 250,62	0,00	0,00	0,00	0,00	0,00	1 871,02	0,00	2,65	9,53	2 659,11	0,00	0,08	0,00	468,01	29,64
IV класс	44,17	2 547,41	1 081,68	0,00	0,00	0,00	0,00	0,00	150,84	0,00	2,13	237,83	2 764,75	0,00	65,55	0,00	439,47	12,69
V класс	0,17	175,41	18,14	0,00	0,00	44,30	44,30	0,00	0,00	0,00	2,58	24,23	0,39	0,00	104,17	0,00	18,03	0,00

2027 год

Наименование основного вида отходов	Наличие отходов на начало отчетного года	Образование отходов за отчетный год	Поступление-всего	Поступление - в т.ч. по импорту	Обработано отходов	Утилизировано отходов - всего	Утилизировано/использовано отходов для повторного применения (рециклинг)	Утилизировано/использовано отходов предварительно прошедших обработку	Обезвреживание отходов - всего	Обезврежено отходов предварительно прошедших обработку	Передача отходов другим организациям - для обработки	Передача - для утилизации	Передача - для обезвреживания	Передача - для хранения	Передача - для захоронения	Размещение на собственных объектах - хранение	Размещение на собственных объектах - захоронение	Наличие в организации на конец отчетного года
Отходы сельского, лесного хозяйства, рыбоводства и рыболовства (блок 1 ФККО)																		
I класс	0,00	0,00	0,00	0,00	0,00	0,00	0,00	0,00	0,00	0,00	0,00	0,00	0,00	0,00	0,00	0,00	0,00	0,00
II класс	0,00	0,00	0,00	0,00	0,00	0,00	0,00	0,00	0,00	0,00	0,00	0,00	0,00	0,00	0,00	0,00	0,00	0,00
III класс	0,00	116,38	0,00	0,00	0,00	14,46	14,46	0,00	0,00	0,00	87,46	0,00	14,46	0,00	0,00	0,00	0,00	0,00
IV класс	18 621,55	223 389,60	0,00	0,00	0,00	240 595,27	8 610,56	0,00	0,00	0,00	0,00	0,00	5,15	0,00	0,00	0,00	0,00	1 410,72
V класс	0,00	14 609,41	1 976,79	0,00	0,00	12 553,46	8 278,41	0,00	0,00	0,00	0,00	383,85	0,00	0,00	1 772,25	0,00	1 876,63	0,00
Отходы от добычи полезных ископаемых (блок 2 ФККО)																		
I класс	0,00	0,00	0,00	0,00	0,00	0,00	0,00	0,00	0,00	0,00	0,00	0,00	0,00	0,00	0,00	0,00	0,00	0,00
II класс	0,00	0,00	0,00	0,00	0,00	0,00	0,00	0,00	0,00	0,00	0,00	0,00	0,00	0,00	0,00	0,00	0,00	0,00
III класс	0,00	0,00	0,00	0,00	0,00	0,00	0,00	0,00	0,00	0,00	0,00	0,00	0,00	0,00	0,00	0,00	0,00	0,00
IV класс	0,05	20,46	0,00	0,00	0,00	9,39	9,39	0,00	0,00	0,00	0,00	0,00	0,00	0,00	11,13	0,00	0,00	0,00
V класс	0,00	62,08	1,90	0,00	0,00	0,00	0,00	0,00	0,00	0,00	0,00	0,00	0,00	0,00	62,08	0,00	1,90	0,00
Отходы обрабатывающих производств (блок 3 ФККО)																		
I класс	0,00	0,00	0,00	0,00	0,00	0,00	0,00	0,00	0,00	0,00	0,00	0,00	0,00	0,00	0,00	0,00	0,00	0,00
II класс	0,00	2 764,28	0,00	0,00	0,00	0,00	0,00	0,00	2 761,53	0,00	0,00	0,00	2,75	0,00	0,00	0,00	0,00	0,00
III класс	15,07	75,00	498,39	0,00	0,00	4,05	4,05	0,00	171,63	0,00	8,17	22,17	380,73	0,00	0,00	0,00	0,00	1,72
IV класс	3 859,77	8 438,89	2 734,38	0,00	0,00	6 978,93	6 917,99	0,00	500,63	0,00	10,10	745,42	2 590,33	0,00	1 688,98	0,00	2 299,39	219,27
V класс	1 763,34	649 442,94	10 286,75	0,00	165,23	240 554,83	85 707,00	0,00	92,05	0,00	9 718,12	392 137,04	2,39	0,00	6 800,08	0,00	9 845,92	2 342,60
Отходы потребления, производственные и непроизводственные (блок 4 ФККО)																		
I класс	0,79	60,43	131,26	0,00	0,00	0,00	0,00	0,00	65,53	0,00	0,00	0,17	126,55	0,00	0,00	0,00	0,00	0,25
II класс	0,01	0,31	0,00	0,00	0,00	0,00	0,00	0,00	0,00	0,00	0,00	0,06	0,26	0,00	0,00	0,00	0,00	0,00
III класс	16,48	2 642,21	2 173,67	0,00	0,00	31,59	31,15	0,00	215,64	0,00	1 751,56	229,61	2 550,27	0,00	28,42	0,00	8,58	16,68
IV класс	36,69	1 242,46	536,42	0,00	0,10	791,18	791,18	0,00	34,09	0,00	34,94	50,35	249,37	0,00	273,37	0,00	345,96	36,31
V класс	8 171,91	62 353,32	375 669,69	0,00	65 320,40	255 331,03	198 990,92	56 280,36	0,01	0,00	26 262,06	141 654,85	4,58	0,00	9 519,40	0,00	4 528,54	8 894,46
Отходы обеспечения электроэнергией, газом и паром (блок 6 ФККО)																		
I класс	0,00	0,00	0,00	0,00	0,00	0,00	0,00	0,00	0,00	0,00	0,00	0,00	0,00	0,00	0,00	0,00	0,00	0,00
II класс	0,00	0,00	0,00	0,00	0,00	0,00	0,00	0,00	0,00	0,00	0,00	0,00	0,00	0,00	0,00	0,00	0,00	0,00
III класс	0,00	0,00	0,00	0,00	0,00	0,00	0,00	0,00	0,00	0,00	0,00	0,00	0,00	0,00	0,00	0,00	0,00	0,00
IV класс	0,00	13,84	17,92	0,00	0,00	0,00	0,00	0,00	0,00	0,00	0,00	0,00	0,00	0,00	13,84	0,00	17,92	0,00
V класс	0,02	184,90	27,91	0,00	0,00	147,46	145,97	0,00	0,00	0,00	0,00	12,06	0,48	0,00	30,88	0,00	21,95	0,00
Отходы при водоснабжении, водоотведении (блок 7 ФККО)																		

I класс	0,00	0,00	0,00	0,00	0,00	0,00	0,00	0,00	0,00	0,00	0,00	0,00	0,00	0,00	0,00	0,00	0,00	0,00
II класс	0,00	0,00	0,00	0,00	0,00	0,00	0,00	0,00	0,00	0,00	0,00	0,00	0,00	0,00	0,00	0,00	0,00	0,00
III класс	6,01	33,91	7,98	0,00	0,00	0,00	0,00	0,00	0,00	0,00	0,00	0,00	38,98	0,00	2,91	0,00	0,00	6,01
IV класс	1,07	197 710,99	84 168,56	0,00	0,00	0,00	0,00	0,00	150 855,11	0,00	1,17	547,46	66 292,73	0,00	10 323,56	0,00	20 375,49	33 485,10
V класс	176 828,86	28 346,43	16 409,91	0,00	0,00	36,04	31,09	0,00	0,00	0,00	7,45	3,64	0,00	0,00	23 875,61	4,84	15 487,83	182 174,63
Отходы строительства и ремонта (блок 8 ФККО)																		
I класс	0,00	0,00	0,00	0,00	0,00	0,00	0,00	0,00	0,00	0,00	0,00	0,00	0,00	0,00	0,00	0,00	0,00	0,00
II класс	0,00	0,00	0,00	0,00	0,00	0,00	0,00	0,00	0,00	0,00	0,00	0,00	0,00	0,00	0,00	0,00	0,00	0,00
III класс	0,00	33,10	0,00	0,00	0,00	0,00	0,00	0,00	0,00	0,00	0,00	0,00	33,10	0,00	0,00	0,00	0,00	0,00
IV класс	0,67	4 046,31	54 743,93	0,00	0,00	0,00	0,00	0,00	2,12	0,00	0,00	0,00	53,59	0,00	22 661,15	0,00	36 074,06	0,00
V класс	0,00	92 782,60	1 164,03	2,00	2,00	82,96	67,39	0,00	0,00	0,00	88 970,00	423,94	0,00	0,00	3 450,27	0,00	1 017,45	2,00
Отходы при выполнении прочих видов деятельности (блок 9 ФККО)																		
I класс	0,00	0,00	0,00	0,00	0,00	0,00	0,00	0,00	0,00	0,00	0,00	0,00	0,00	0,00	0,00	0,00	0,00	0,00
II класс	4,19	58,24	37,61	0,00	0,00	0,00	0,00	0,00	22,83	0,00	0,64	1,39	70,12	0,00	0,00	0,05	0,00	5,06
III класс	83,28	704,06	4 239,45	0,00	0,00	0,00	0,00	0,00	1 866,10	0,00	2,64	9,50	2 652,13	0,00	0,08	0,00	466,78	29,56
IV класс	44,05	2 540,72	1 078,84	0,00	0,00	0,00	0,00	0,00	150,44	0,00	2,12	237,21	2 757,49	0,00	65,37	0,00	438,32	12,65
V класс	0,17	174,94	18,09	0,00	0,00	44,18	44,18	0,00	0,00	0,00	2,57	24,16	0,39	0,00	103,90	0,00	17,99	0,00

2028 год

Наименование основного вида отходов	Наличие отходов на начало отчетного года	Образование отходов за отчетный год	Поступление-всего	Поступление - в т.ч. по импорту	Обработано отходов	Утилизировано отходов - всего	Утилизировано/использовано отходов для повторного применения (рециклинг)	Утилизировано/использовано отходов предварительно прошедших обработку	Обезвреживание отходов - всего	Обезврежено отходов предварительно прошедших обработку	Передача отходов другим организациям - для обработки	Передача - для утилизации	Передача - для обезвреживания	Передача - для хранения	Передача - для захоронения	Размещение на собственных объектах - хранение	Размещение на собственных объектах - захоронение	Наличие в организации на конец отчетного года
Отходы сельского, лесного хозяйства, рыбоводства и рыболовства (блок 1 ФККО)																		
I класс	0,00	0,00	0,00	0,00	0,00	0,00	0,00	0,00	0,00	0,00	0,00	0,00	0,00	0,00	0,00	0,00	0,00	0,00
II класс	0,00	0,00	0,00	0,00	0,00	0,00	0,00	0,00	0,00	0,00	0,00	0,00	0,00	0,00	0,00	0,00	0,00	0,00
III класс	0,00	120,11	0,00	0,00	0,00	14,92	14,92	0,00	0,00	0,00	90,26	0,00	14,92	0,00	0,00	0,00	0,00	0,00
IV класс	19 217,44	230 538,06	0,00	0,00	0,00	248 294,32	8 886,10	0,00	0,00	0,00	0,00	0,00	5,31	0,00	0,00	0,00	0,00	1 455,87
V класс	0,00	15 076,91	2 040,05	0,00	0,00	12 955,17	8 543,32	0,00	0,00	0,00	0,00	396,14	0,00	0,00	1 828,96	0,00	1 936,69	0,00
Отходы от добычи полезных ископаемых (блок 2 ФККО)																		
I класс	0,00	0,00	0,00	0,00	0,00	0,00	0,00	0,00	0,00	0,00	0,00	0,00	0,00	0,00	0,00	0,00	0,00	0,00
II класс	0,00	0,00	0,00	0,00	0,00	0,00	0,00	0,00	0,00	0,00	0,00	0,00	0,00	0,00	0,00	0,00	0,00	0,00
III класс	0,00	0,00	0,00	0,00	0,00	0,00	0,00	0,00	0,00	0,00	0,00	0,00	0,00	0,00	0,00	0,00	0,00	0,00
IV класс	0,05	21,79	0,00	0,00	0,00	10,00	10,00	0,00	0,00	0,00	0,00	0,00	0,00	0,00	11,85	0,00	0,00	0,00
V класс	0,00	66,12	2,03	0,00	0,00	0,00	0,00	0,00	0,00	0,00	0,00	0,00	0,00	0,00	66,12	0,00	2,03	0,00
Отходы обрабатывающих производств (блок 3 ФККО)																		
I класс	0,00	0,00	0,00	0,00	0,00	0,00	0,00	0,00	0,00	0,00	0,00	0,00	0,00	0,00	0,00	0,00	0,00	0,00
II класс	0,00	2 943,95	0,00	0,00	0,00	0,00	0,00	0,00	2 941,03	0,00	0,00	0,00	2,93	0,00	0,00	0,00	0,00	0,00
III класс	16,05	79,88	530,79	0,00	0,00	4,31	4,31	0,00	182,78	0,00	8,70	23,61	405,48	0,00	0,00	0,00	0,00	1,84
IV класс	4 110,65	8 987,41	2 912,12	0,00	0,00	7 432,56	7 367,66	0,00	533,17	0,00	10,75	793,88	2 758,70	0,00	1 798,76	0,00	2 448,85	233,52
V класс	1 877,95	691 656,73	10 955,39	0,00	175,97	256 190,89	91 277,96	0,00	98,03	0,00	10 349,80	417 625,94	2,55	0,00	7 242,08	0,00	10 485,91	2 494,87
Отходы потребления, производственные и непроизводственные (блок 4 ФККО)																		
I класс	0,79	60,27	130,92	0,00	0,00	0,00	0,00	0,00	65,35	0,00	0,00	0,17	126,21	0,00	0,00	0,00	0,00	0,24
II класс	0,01	0,31	0,00	0,00	0,00	0,00	0,00	0,00	0,00	0,00	0,00	0,06	0,26	0,00	0,00	0,00	0,00	0,00
III класс	16,44	2 635,27	2 167,96	0,00	0,00	31,51	31,07	0,00	215,07	0,00	1 746,96	229,01	2 543,58	0,00	28,34	0,00	8,56	16,63
IV класс	36,60	1 239,20	535,01	0,00	0,10	789,11	789,11	0,00	34,00	0,00	34,85	50,22	248,71	0,00	272,65	0,00	345,05	36,22
V класс	8 150,45	62 189,53	374 682,85	0,00	65 148,81	254 660,30	198 468,19	56 132,52	0,01	0,00	26 193,08	141 282,74	4,56	0,00	9 494,39	0,00	4 516,65	8 871,09
Отходы обеспечения электроэнергией, газом и паром (блок 6 ФККО)																		
I класс	0,00	0,00	0,00	0,00	0,00	0,00	0,00	0,00	0,00	0,00	0,00	0,00	0,00	0,00	0,00	0,00	0,00	0,00
II класс	0,00	0,00	0,00	0,00	0,00	0,00	0,00	0,00	0,00	0,00	0,00	0,00	0,00	0,00	0,00	0,00	0,00	0,00
III класс	0,00	0,00	0,00	0,00	0,00	0,00	0,00	0,00	0,00	0,00	0,00	0,00	0,00	0,00	0,00	0,00	0,00	0,00
IV класс	0,00	13,81	17,87	0,00	0,00	0,00	0,00	0,00	0,00	0,00	0,00	0,00	0,00	0,00	13,81	0,00	17,87	0,00
V класс	0,02	184,41	27,84	0,00	0,00	147,07	145,59	0,00	0,00	0,00	0,00	12,03	0,48	0,00	30,80	0,00	21,89	0,00
Отходы при водоснабжении, водоотведении (блок 7 ФККО)																		

I класс	0,00	0,00	0,00	0,00	0,00	0,00	0,00	0,00	0,00	0,00	0,00	0,00	0,00	0,00	0,00	0,00	0,00	0,00
II класс	0,00	0,00	0,00	0,00	0,00	0,00	0,00	0,00	0,00	0,00	0,00	0,00	0,00	0,00	0,00	0,00	0,00	0,00
III класс	5,99	33,82	7,96	0,00	0,00	0,00	0,00	0,00	0,00	0,00	0,00	0,00	38,88	0,00	2,90	0,00	0,00	5,99
IV класс	1,06	197 191,63	83 947,45	0,00	0,00	0,00	0,00	0,00	150 458,83	0,00	1,17	546,02	66 118,59	0,00	10 296,44	0,00	20 321,96	33 397,14
V класс	176 364,34	28 271,97	16 366,80	0,00	0,00	35,95	31,01	0,00	0,00	0,00	7,43	3,63	0,00	0,00	23 812,89	4,83	15 447,15	181 696,07
Отходы строительства и ремонта (блок 8 ФККО)																		
I класс	0,00	0,00	0,00	0,00	0,00	0,00	0,00	0,00	0,00	0,00	0,00	0,00	0,00	0,00	0,00	0,00	0,00	0,00
II класс	0,00	0,00	0,00	0,00	0,00	0,00	0,00	0,00	0,00	0,00	0,00	0,00	0,00	0,00	0,00	0,00	0,00	0,00
III класс	0,00	37,13	0,00	0,00	0,00	0,00	0,00	0,00	0,00	0,00	0,00	0,00	37,13	0,00	0,00	0,00	0,00	0,00
IV класс	0,76	4 539,96	61 422,69	0,00	0,00	0,00	0,00	0,00	2,37	0,00	0,00	0,00	60,12	0,00	25 425,81	0,00	40 475,10	0,00
V класс	0,00	104 102,07	1 306,04	2,25	2,25	93,09	75,62	0,00	0,00	0,00	99 824,34	475,66	0,00	0,00	3 871,20	0,00	1 141,58	2,25
Отходы при выполнении прочих видов деятельности (блок 9 ФККО)																		
I класс	0,00	0,00	0,00	0,00	0,00	0,00	0,00	0,00	0,00	0,00	0,00	0,00	0,00	0,00	0,00	0,00	0,00	0,00
II класс	4,18	58,08	37,51	0,00	0,00	0,00	0,00	0,00	22,77	0,00	0,64	1,39	69,93	0,00	0,00	0,05	0,00	5,04
III класс	83,06	702,21	4 228,32	0,00	0,00	0,00	0,00	0,00	1 861,20	0,00	2,63	9,48	2 645,16	0,00	0,08	0,00	465,55	29,48
IV класс	43,94	2 534,04	1 076,01	0,00	0,00	0,00	0,00	0,00	150,05	0,00	2,11	236,59	2 750,24	0,00	65,20	0,00	437,17	12,62
V класс	0,17	174,48	18,04	0,00	0,00	44,07	44,07	0,00	0,00	0,00	2,57	24,10	0,39	0,00	103,62	0,00	17,94	0,00

2029 год

Наименование основного вида отходов	Наличие отходов на начало отчетного года	Образование отходов за отчетный год	Поступление-всего	Поступление - в т.ч. по импорту	Обработано отходов	Утилизировано отходов - всего	Утилизировано/использовано отходов для повторного применения (рециклинг)	Утилизировано/использовано отходов предварительно прошедших обработку	Обезвреживание отходов - всего	Обезврежено отходов предварительно прошедших обработку	Передача отходов другим организациям - для обработки	Передача - для утилизации	Передача - для обезвреживания	Передача - для хранения	Передача - для захоронения	Размещение на собственных объектах - хранение	Размещение на собственных объектах - захоронение	Наличие в организации на конец отчетного года
Отходы сельского, лесного хозяйства, рыбоводства и рыболовства (блок 1 ФККО)																		
I класс	0,00	0,00	0,00	0,00	0,00	0,00	0,00	0,00	0,00	0,00	0,00	0,00	0,00	0,00	0,00	0,00	0,00	0,00
II класс	0,00	0,00	0,00	0,00	0,00	0,00	0,00	0,00	0,00	0,00	0,00	0,00	0,00	0,00	0,00	0,00	0,00	0,00
III класс	0,00	123,95	0,00	0,00	0,00	15,40	15,40	0,00	0,00	0,00	93,15	0,00	15,40	0,00	0,00	0,00	0,00	0,00
IV класс	19 832,40	237 915,28	0,00	0,00	0,00	256 239,74	9 170,45	0,00	0,00	0,00	0,00	0,00	5,48	0,00	0,00	0,00	0,00	1 502,45
V класс	0,00	15 559,37	2 105,33	0,00	0,00	13 369,74	8 816,70	0,00	0,00	0,00	0,00	408,81	0,00	0,00	1 887,49	0,00	1 998,66	0,00
Отходы от добычи полезных ископаемых (блок 2 ФККО)																		
I класс	0,00	0,00	0,00	0,00	0,00	0,00	0,00	0,00	0,00	0,00	0,00	0,00	0,00	0,00	0,00	0,00	0,00	0,00
II класс	0,00	0,00	0,00	0,00	0,00	0,00	0,00	0,00	0,00	0,00	0,00	0,00	0,00	0,00	0,00	0,00	0,00	0,00
III класс	0,00	0,00	0,00	0,00	0,00	0,00	0,00	0,00	0,00	0,00	0,00	0,00	0,00	0,00	0,00	0,00	0,00	0,00
IV класс	0,06	23,21	0,00	0,00	0,00	10,65	10,65	0,00	0,00	0,00	0,00	0,00	0,00	0,00	12,62	0,00	0,00	0,00
V класс	0,00	70,41	2,16	0,00	0,00	0,00	0,00	0,00	0,00	0,00	0,00	0,00	0,00	0,00	70,41	0,00	2,16	0,00
Отходы обрабатывающих производств (блок 3 ФККО)																		
I класс	0,00	0,00	0,00	0,00	0,00	0,00	0,00	0,00	0,00	0,00	0,00	0,00	0,00	0,00	0,00	0,00	0,00	0,00
II класс	0,00	3 135,31	0,00	0,00	0,00	0,00	0,00	0,00	3 132,19	0,00	0,00	0,00	3,12	0,00	0,00	0,00	0,00	0,00
III класс	17,10	85,07	565,29	0,00	0,00	4,59	4,59	0,00	194,67	0,00	9,27	25,15	431,83	0,00	0,00	0,00	0,00	1,95
IV класс	4 377,85	9 571,60	3 101,41	0,00	0,00	7 915,68	7 846,56	0,00	567,82	0,00	11,45	845,48	2 938,01	0,00	1 915,68	0,00	2 608,03	248,70
V класс	2 000,02	736 614,42	11 667,49	0,00	187,41	272 843,30	97 211,03	0,00	104,41	0,00	11 022,54	444 771,63	2,71	0,00	7 712,82	0,00	11 167,49	2 657,04
Отходы потребления, производственные и непроизводственные (блок 4 ФККО)																		
I класс	0,79	60,11	130,57	0,00	0,00	0,00	0,00	0,00	65,18	0,00	0,00	0,17	125,88	0,00	0,00	0,00	0,00	0,24
II класс	0,01	0,31	0,00	0,00	0,00	0,00	0,00	0,00	0,00	0,00	0,00	0,06	0,26	0,00	0,00	0,00	0,00	0,00
III класс	16,40	2 628,35	2 162,26	0,00	0,00	31,43	30,99	0,00	214,51	0,00	1 742,37	228,41	2 536,89	0,00	28,27	0,00	8,54	16,59
IV класс	36,50	1 235,94	533,61	0,00	0,10	787,03	787,03	0,00	33,91	0,00	34,76	50,08	248,06	0,00	271,94	0,00	344,15	36,12
V класс	8 129,03	62 026,16	373 698,59	0,00	64 977,67	253 991,33	197 946,84	55 985,07	0,01	0,00	26 124,27	140 911,61	4,55	0,00	9 469,45	0,00	4 504,78	8 847,79
Отходы обеспечения электроэнергией, газом и паром (блок 6 ФККО)																		
I класс	0,00	0,00	0,00	0,00	0,00	0,00	0,00	0,00	0,00	0,00	0,00	0,00	0,00	0,00	0,00	0,00	0,00	0,00
II класс	0,00	0,00	0,00	0,00	0,00	0,00	0,00	0,00	0,00	0,00	0,00	0,00	0,00	0,00	0,00	0,00	0,00	0,00
III класс	0,00	0,00	0,00	0,00	0,00	0,00	0,00	0,00	0,00	0,00	0,00	0,00	0,00	0,00	0,00	0,00	0,00	0,00
IV класс	0,00	13,77	17,83	0,00	0,00	0,00	0,00	0,00	0,00	0,00	0,00	0,00	0,00	0,00	13,77	0,00	17,83	0,00
V класс	0,02	183,93	27,76	0,00	0,00	146,68	145,20	0,00	0,00	0,00	0,00	12,00	0,48	0,00	30,72	0,00	21,83	0,00
Отходы при водоснабжении, водоотведении (блок 7 ФККО)																		
I класс	0,00	0,00	0,00	0,00	0,00	0,00	0,00	0,00	0,00	0,00	0,00	0,00	0,00	0,00	0,00	0,00	0,00	0,00
II класс	0,00	0,00	0,00	0,00	0,00	0,00	0,00	0,00	0,00	0,00	0,00	0,00	0,00	0,00	0,00	0,00	0,00	0,00

III класс	5,97	33,73	7,94	0,00	0,00	0,00	0,00	0,00	0,00	0,00	0,00	0,00	38,78	0,00	2,89	0,00	0,00	5,97
IV класс	1,06	196 673,62	83 726,93	0,00	0,00	0,00	0,00	0,00	150 063,59	0,00	1,17	544,58	65 944,90	0,00	10 269,39	0,00	20 268,58	33 309,40
V класс	175 901,05	28 197,70	16 323,81	0,00	0,00	35,85	30,93	0,00	0,00	0,00	7,41	3,62	0,00	0,00	23 750,33	4,82	15 406,57	181 218,78
Отходы строительства и ремонта (блок 8 ФККО)																		
I класс	0,00	0,00	0,00	0,00	0,00	0,00	0,00	0,00	0,00	0,00	0,00	0,00	0,00	0,00	0,00	0,00	0,00	0,00
II класс	0,00	0,00	0,00	0,00	0,00	0,00	0,00	0,00	0,00	0,00	0,00	0,00	0,00	0,00	0,00	0,00	0,00	0,00
III класс	0,00	41,67	0,00	0,00	0,00	0,00	0,00	0,00	0,00	0,00	0,00	0,00	41,67	0,00	0,00	0,00	0,00	0,00
IV класс	0,85	5 093,84	68 916,26	0,00	0,00	0,00	0,00	0,00	2,66	0,00	0,00	0,00	67,46	0,00	28 527,76	0,00	45 413,06	0,00
V класс	0,00	116 802,53	1 465,37	2,52	2,52	104,44	84,84	0,00	0,00	0,00	112 002,90	533,69	0,00	0,00	4 343,49	0,00	1 280,85	2,52
Отходы при выполнении прочих видов деятельности (блок 9 ФККО)																		
I класс	0,00	0,00	0,00	0,00	0,00	0,00	0,00	0,00	0,00	0,00	0,00	0,00	0,00	0,00	0,00	0,00	0,00	0,00
II класс	4,17	57,93	37,41	0,00	0,00	0,00	0,00	0,00	22,71	0,00	0,64	1,38	69,75	0,00	0,00	0,05	0,00	5,03
III класс	82,85	700,36	4 217,21	0,00	0,00	0,00	0,00	0,00	1 856,31	0,00	2,63	9,45	2 638,21	0,00	0,08	0,00	464,33	29,41
IV класс	43,82	2 527,39	1 073,18	0,00	0,00	0,00	0,00	0,00	149,66	0,00	2,11	235,97	2 743,02	0,00	65,03	0,00	436,02	12,59
V класс	0,16	174,03	17,99	0,00	0,00	43,95	43,95	0,00	0,00	0,00	2,56	24,04	0,39	0,00	103,35	0,00	17,89	0,00

2030 год

Наименование основного вида отходов	Наличие отходов на начало отчетного года	Образование отходов за отчетный год	Поступление-всего	Поступление - в т,ч, по импорту	Обработано отходов	Утилизировано отходов - всего	Утилизировано/использовано отходов для повторного применения (рециклинг)	Утилизировано/использовано отходов предварительно прошедших обработку	Обезвреживание отходов - всего	Обезврежено отходов предварительно прошедших обработку	Передача отходов другим организациям - для обработки	Передача - для утилизации	Передача - для обезвреживания	Передача - для хранения	Передача - для захоронения	Размещение на собственных объектах - хранение	Размещение на собственных объектах - захоронение	Наличие в организации на конец отчетного года
Отходы сельского, лесного хозяйства, рыбоводства и рыболовства (блок 1 ФККО)																		
I класс	0,00	0,00	0,00	0,00	0,00	0,00	0,00	0,00	0,00	0,00	0,00	0,00	0,00	0,00	0,00	0,00	0,00	0,00
II класс	0,00	0,00	0,00	0,00	0,00	0,00	0,00	0,00	0,00	0,00	0,00	0,00	0,00	0,00	0,00	0,00	0,00	0,00
III класс	0,00	127,92	0,00	0,00	0,00	15,89	15,89	0,00	0,00	0,00	96,13	0,00	15,89	0,00	0,00	0,00	0,00	0,00
IV класс	20 467,03	245 528,57	0,00	0,00	0,00	264 439,41	9 463,91	0,00	0,00	0,00	0,00	0,00	5,66	0,00	0,00	0,00	0,00	1 550,53
V класс	0,00	16 057,27	2 172,70	0,00	0,00	13 797,57	9 098,84	0,00	0,00	0,00	0,00	421,90	0,00	0,00	1 947,89	0,00	2 062,62	0,00
Отходы от добычи полезных ископаемых (блок 2 ФККО)																		
I класс	0,00	0,00	0,00	0,00	0,00	0,00	0,00	0,00	0,00	0,00	0,00	0,00	0,00	0,00	0,00	0,00	0,00	0,00
II класс	0,00	0,00	0,00	0,00	0,00	0,00	0,00	0,00	0,00	0,00	0,00	0,00	0,00	0,00	0,00	0,00	0,00	0,00
III класс	0,00	0,00	0,00	0,00	0,00	0,00	0,00	0,00	0,00	0,00	0,00	0,00	0,00	0,00	0,00	0,00	0,00	0,00
IV класс	0,06	24,72	0,00	0,00	0,00	11,34	11,34	0,00	0,00	0,00	0,00	0,00	0,00	0,00	13,44	0,00	0,00	0,00
V класс	0,00	74,99	2,30	0,00	0,00	0,00	0,00	0,00	0,00	0,00	0,00	0,00	0,00	0,00	74,99	0,00	2,30	0,00
Отходы обрабатывающих производств (блок 3 ФККО)																		
I класс	0,00	0,00	0,00	0,00	0,00	0,00	0,00	0,00	0,00	0,00	0,00	0,00	0,00	0,00	0,00	0,00	0,00	0,00
II класс	0,00	3 339,11	0,00	0,00	0,00	0,00	0,00	0,00	3 335,79	0,00	0,00	0,00	3,32	0,00	0,00	0,00	0,00	0,00
III класс	18,21	90,60	602,04	0,00	0,00	4,89	4,89	0,00	207,32	0,00	9,87	26,78	459,90	0,00	0,00	0,00	0,00	2,08
IV класс	4 662,41	10 193,75	3 303,00	0,00	0,00	8 430,20	8 356,59	0,00	604,73	0,00	12,20	900,43	3 128,98	0,00	2 040,20	0,00	2 777,55	264,86
V класс	2 130,02	784 494,36	12 425,88	0,00	199,59	290 578,11	103 529,74	0,00	111,19	0,00	11 739,00	473 681,79	2,89	0,00	8 214,15	0,00	11 893,38	2 829,75
Отходы потребления, производственные и непроизводственные (блок 4 ФККО)																		
I класс	0,79	59,96	130,23	0,00	0,00	0,00	0,00	0,00	65,01	0,00	0,00	0,17	125,55	0,00	0,00	0,00	0,00	0,24
II класс	0,01	0,31	0,00	0,00	0,00	0,00	0,00	0,00	0,00	0,00	0,00	0,06	0,26	0,00	0,00	0,00	0,00	0,00
III класс	16,35	2 621,44	2 156,58	0,00	0,00	31,34	30,91	0,00	213,94	0,00	1 737,79	227,81	2 530,23	0,00	28,20	0,00	8,52	16,55
IV класс	36,41	1 232,69	532,21	0,00	0,10	784,97	784,97	0,00	33,82	0,00	34,67	49,95	247,41	0,00	271,22	0,00	343,24	36,03
V класс	8 107,68	61 863,22	372 716,93	0,00	64 806,98	253 324,12	197 426,85	55 838,00	0,01	0,00	26 055,64	140 541,45	4,54	0,00	9 444,58	0,00	4 492,95	8 824,55
Отходы обеспечения электроэнергией, газом и паром (блок 6 ФККО)																		
I класс	0,00	0,00	0,00	0,00	0,00	0,00	0,00	0,00	0,00	0,00	0,00	0,00	0,00	0,00	0,00	0,00	0,00	0,00
II класс	0,00	0,00	0,00	0,00	0,00	0,00	0,00	0,00	0,00	0,00	0,00	0,00	0,00	0,00	0,00	0,00	0,00	0,00
III класс	0,00	0,00	0,00	0,00	0,00	0,00	0,00	0,00	0,00	0,00	0,00	0,00	0,00	0,00	0,00	0,00	0,00	0,00
IV класс	0,00	13,73	17,78	0,00	0,00	0,00	0,00	0,00	0,00	0,00	0,00	0,00	0,00	0,00	13,73	0,00	17,78	0,00
V класс	0,02	183,45	27,69	0,00	0,00	146,30	144,82	0,00	0,00	0,00	0,00	11,96	0,48	0,00	30,64	0,00	21,78	0,00
Отходы при водоснабжении, водоотведении (блок 7 ФККО)																		
I класс	0,00	0,00	0,00	0,00	0,00	0,00	0,00	0,00	0,00	0,00	0,00	0,00	0,00	0,00	0,00	0,00	0,00	0,00
II класс	0,00	0,00	0,00	0,00	0,00	0,00	0,00	0,00	0,00	0,00	0,00	0,00	0,00	0,00	0,00	0,00	0,00	0,00

III класс	5,96	33,64	7,92	0,00	0,00	0,00	0,00	0,00	0,00	0,00	0,00	0,00	38,68	0,00	2,88	0,00	0,00	5,96
IV класс	1,06	196 156,98	83 506,99	0,00	0,00	0,00	0,00	0,00	149 669,39	0,00	1,16	543,15	65 771,67	0,00	10 242,42	0,00	20 215,33	33 221,90
V класс	175 438,98	28 123,63	16 280,93	0,00	0,00	35,76	30,85	0,00	0,00	0,00	7,39	3,61	0,00	0,00	23 687,94	4,80	15 366,10	180 742,73
Отходы строительства и ремонта (блок 8 ФККО)																		
I класс	0,00	0,00	0,00	0,00	0,00	0,00	0,00	0,00	0,00	0,00	0,00	0,00	0,00	0,00	0,00	0,00	0,00	0,00
II класс	0,00	0,00	0,00	0,00	0,00	0,00	0,00	0,00	0,00	0,00	0,00	0,00	0,00	0,00	0,00	0,00	0,00	0,00
III класс	0,00	46,75	0,00	0,00	0,00	0,00	0,00	0,00	0,00	0,00	0,00	0,00	46,75	0,00	0,00	0,00	0,00	0,00
IV класс	0,95	5 715,28	77 324,04	0,00	0,00	0,00	0,00	0,00	2,99	0,00	0,00	0,00	75,69	0,00	32 008,15	0,00	50 953,45	0,00
V класс	0,00	131 052,43	1 644,15	2,83	2,83	117,18	95,19	0,00	0,00	0,00	125 667,26	598,80	0,00	0,00	4 873,40	0,00	1 437,11	2,83
Отходы при выполнении прочих видов деятельности (блок 9 ФККО)																		
I класс	0,00	0,00	0,00	0,00	0,00	0,00	0,00	0,00	0,00	0,00	0,00	0,00	0,00	0,00	0,00	0,00	0,00	0,00
II класс	4,16	57,78	37,32	0,00	0,00	0,00	0,00	0,00	22,65	0,00	0,64	1,38	69,57	0,00	0,00	0,05	0,00	5,02
III класс	82,63	698,52	4 206,13	0,00	0,00	0,00	0,00	0,00	1 851,43	0,00	2,62	9,43	2 631,28	0,00	0,08	0,00	463,11	29,33
IV класс	43,70	2 520,75	1 070,36	0,00	0,00	0,00	0,00	0,00	149,26	0,00	2,10	235,35	2 735,81	0,00	64,86	0,00	434,87	12,55
V класс	0,16	173,57	17,95	0,00	0,00	43,84	43,84	0,00	0,00	0,00	2,55	23,97	0,39	0,00	103,08	0,00	17,85	0,00

Приложение 9 к приказу департамента природных ресурсов и экологии Брянской области 16 декабря 2024 г. № 668 (Приложение В1 "Перспективная логистическая модель (схема потоков ТКО на период 2024-2030 годов).

Детализация потока (с учетом дистанций на маршрутах сбора отходов)

Год	Зона РО	Муниципальное образование	Масса образованных отходов (тыс.тонн)	Объект обработки	кол-во конт. для разд. сбора	Масса раздельно собранных отходов (тыс.тонн)	Масса смешанных отходов (тыс.тонн)	Масса поступивших на обработку отходов (тыс.тонн)	Масса отобранных ВМР, тыс. тонн	Масса на компостирование, тыс. тонн	Масса компоста, тыс. тонн	Масса RDF, тыс. тонн	Средняя дистанция по маршрутам района (км)	Объект размещения	Масса поступивших на размещение отходов (тыс.тонн)	Средняя дистанция по маршрутам района (км)
2024	1	Брасовский муниципальный район Брянской области	6,110	Мусоросортировочная станция в Комаричском районе	106	0,166	5,944	6,110	0,312	0.000	0.000	0,000	62,0	Полигон ТКО Комаричский район	5,798	62,0
2024	1	Брянский муниципальный район Брянской области:- Глинищевское сельское поселение; Добрунское сельское поселение; Журиничское сельское поселение; Мичуринское сельское поселение Восточная часть (п. Мичуринский, с. Елиссевичи); Пальцовское сельское поселение; Свенское сельское поселение; Снежское сельское поселение; Стеклянноградицкое сельское поселение. Южная часть (п. Батагово, с. Лесное, ст, Козелкино, ст, Чернец, п. Козелкино, ст, Урицкий); Супоневское сельское поселение.	18,311	Мусоросортировочный комплекс АО «Чистая планета»	319	0,499	17,812	18,311	0,937	0.000	0.000	0,000	39,1	Свалка отходов г. Брянск*	17,374	39,1
2024	1	Брянский муниципальный район Брянской области:- Домашовское сельское поселение;	5,438	Мусоросортировочный комплекс АО «Чистая планета»	27	0,042	5,396	0,042	0,019	0.000	0,000	0,000	50,0	Полигон ТКО Дятьковский район	5,396	50,8
	1													Свалка отходов г. Брянск*	0,023	50,0
2024	1	Брянский муниципальный район Брянской области:- Новосельское сельское поселение;	1,148	Мусоросортировочный комплекс АО «Чистая планета»	14	0,022	1,126	0,022	0,010	0,000	0,000	0,000	60,5	Полигон ТКО Жирятинский район	1,126	33,0
2024	1													Свалка отходов г. Брянск*	0,012	60,5
2024	1	Выгоничский муниципальный район Брянской области:- Выгоничское городское поселение;	6,546	Мусоросортировочный комплекс АО «Чистая планета»	159	0,249	6,297	0,249	0,112	0.000	0.000	0,000	60,9	Полигон ТКО Жирятинский район	6,297	35,4
2024	1													Свалка отходов г. Брянск*	0,137	60,9
2024	1	Выгоничский муниципальный район Брянской области. Хутор-Борское сельское поселение	0,250	Мусоросортировочный комплекс АО «Чистая планета»	8	0,013	0,237	0,250	0,015	0.000	0,000	0,000	42,0	Свалка отходов г. Брянск*	0,235	43,0
2024	1	Городской округ г, Брянск, Бежицкий район	57,486	Мусоросортировочный комплекс АО «Чистая планета»	890	1,392	56,094	57,486	2,870	0,000	0,000	0,000	23,0	Свалка отходов г. Брянск*	54,616	24,0
2024	1	Городской округ г, Брянск, Володарский район	27,748	Мусоросортировочный комплекс АО «Чистая планета»	415	0,649	27,099	27,748	1,376	0.000	0,000	0,000	13,0	Свалка отходов г. Брянск*	26,372	14,0
2024	1	Городской округ г, Брянск, Советский район	52,275	Мусоросортировочный комплекс АО «Чистая планета»	1372	2,146	50,129	52,275	2,971	0,000	0,000	0,000	18,0	Свалка отходов г. Брянск*	49,304	19,0
2024	1	Городской округ г, Брянск, Фокинский район	30,965	Мусоросортировочный комплекс АО «Чистая планета»	435	0,680	30,285	30,965	1,517	0,000	0,000	0,000	12,0	Свалка отходов г. Брянск*	29,448	13,0
2024	1	Сельцовский городской округ	5,445	Мусоросортировочный комплекс АО «Чистая планета»	107	0,167	5,278	0,167	0,075	0.000	0,000	0,000	45,0	Полигон ТКО Дятьковский район	5,278	55,0
	1													Свалка отходов г. Брянск*	0,092	45,0
2024	1	Городской округ г. Фокино	4,014	Мусоросортировочный комплекс АО «Чистая планета»	132	0,206	3,808	0,206	0,093	0.000	0,000	0,000	45,0	Полигон ТКО Дятьковский район	3,808	32,0
	1													Свалка отходов г. Брянск*	0,113	45,0
2024	1	Дятьковский муниципальный район Брянской области	17,798	Мусоросортировочный комплекс АО «Чистая планета»	410	0,641	17,157	0,641	0,288	0.000	0.000	0,000	68,0	Полигон ТКО Дятьковский район	17,157	26,0
	1													Свалка отходов г. Брянск*	0,353	68,0
2024	1	Брянский муниципальный район Брянской области:- Глинищевское сельское поселение; Добрунское сельское поселение; Журиничское сельское поселение; Мичуринское сельское поселение Восточная часть (п. Мичуринский, с. Елиссевичи); Пальцовское сельское поселение; Свенское сельское поселение; Снежское сельское поселение; Стеклянноградицкое сельское поселение. Южная часть (п. Батагово, с. Лесное, ст, Козелкино, ст, Чернец, п. Козелкино, ст, Урицкий); Супоневское сельское поселение.	18,311	Мусоросортировочный комплекс АО «Чистая планета»	319	0,499	17,812	18,311	0,937	0.000	0.000	0,000	39,1	Полигон ТКО г. Фокино**	17,374	47,0
2024	1	Брянский муниципальный район Брянской области:- Домашовское сельское поселение;	5,438	Мусоросортировочный комплекс АО «Чистая планета»	27	0,042	5,396	0,042	0,019	0.000	0,000	0,000	50,0	Полигон ТКО Дятьковский район	5,396	50,8
														Полигон ТКО г. Фокино**	0,023	47,0
2024	1	Брянский муниципальный район Брянской области:- Новосельское сельское поселение;	1,148	Мусоросортировочный комплекс АО «Чистая планета»	14	0,022	1,126	0,022	0,010	0.000	0.000	0,000	60,5	Полигон ТКО Жирятинский район	1,126	33,0
														Полигон ТКО г. Фокино**	0,012	47,0
2024	1	Выгоничский муниципальный район Брянской области:- Выгоничское городское поселение;	6,546	Мусоросортировочный комплекс АО «Чистая планета»	159	0,249	6,297	0,249	0,112	0.000	0.000	0,000	60,9	Полигон ТКО Жирятинский район	6,297	35,4
														Полигон ТКО г. Фокино**	0,137	47,0
2024	1	Выгоничский муниципальный район Брянской области. Хутор-Борское сельское поселение	0,250	Мусоросортировочный комплекс АО «Чистая планета»	8	0,013	0,237	0,250	0,015	0.000	0.000	0,000	42,0	Полигон ТКО г. Фокино**	0,235	47,0
2024	1	Городской округ г, Брянск, Бежицкий район	57,486	Мусоросортировочный комплекс АО «Чистая планета»	890	1,392	56,094	57,486	2,870	0.000	0.000	0,000	23,0	Полигон ТКО г. Фокино**	54,616	47,0
2024	1	Городской округ г, Брянск, Володарский район	27,748	Мусоросортировочный комплекс АО «Чистая планета»	415	0,649	27,099	27,748	1,376	0.000	0.000	0,000	13,0	Полигон ТКО г. Фокино**	26,372	47,0
2024	1	Городской округ г, Брянск, Советский район	52,275	Мусоросортировочный комплекс АО «Чистая планета»	1372	2,146	50,129	52,275	2,971	0.000	0,000	0,000	18,0	Полигон ТКО г. Фокино**	49,304	47,0
2024	1	Городской округ г, Брянск, Фокинский район	30,965	Мусоросортировочный комплекс АО «Чистая планета»	435	0,680	30,285	30,965	1,517	0.000	0,000	0,000	12,0	Полигон ТКО г. Фокино**	29,448	47,0
2024	1	Сельцовский городской округ	5,445	Мусоросортировочный комплекс АО «Чистая планета»	107	0,167	5,278	0,167	0,075	0.000	0,000	0,000	45,0	Полигон ТКО Дятьковский район	5,278	55,0
														Полигон ТКО г. Фокино**	0,092	47,0
2024	1	Городской округ г. Фокино	4,014	Мусоросортировочный комплекс АО «Чистая планета»	132	0,206	3,808	0,206	0,093	0.000	0.000	0,000	45,0	Полигон ТКО Дятьковский район	3,808	32,0
														Полигон ТКО г. Фокино**	0,113	47,0
2024	1	Дятьковский муниципальный район Брянской области	17,798	Мусоросортировочный комплекс АО «Чистая планета»	410	0,641	17,157	0,641	0,288	0.000	0,000	0.000	68,0	Полигон ТКО Дятьковский район	17,157	26,0
														Полигон ТКО г. Фокино**	0,353	47,0

Дета.изация потока (с учетом дистанций на маршрутах сбора отходов)																
2024	1	Брянский муниципальный район Брянской области:- Глинищевское сельское поселение; Добрунское сельское поселение; Журиничское сельское поселение; Мичуринское сельское поселение Восточная часть (п, Мичуринский, с, Елиссевичи); Пальцовское сельское поселение; Свенское сельское поселение; Снежское сельское поселение; Стеклянноградицкое сельское поселение, Южная часть (п, Батагово, с, Лесное, ст, Козелкино, ст, Чернец, п, Козелкино, ст, Урицкий); Супоневское сельское поселение.	18,311	Мусоросортировочный комплекс АО «Чистая планета»	319	0,499	17,812	18,311	0,937	0.000	0,000	0,000	39,1	Полигон ТКО Дятьковский район***	17,374	65,0
2024	1	Брянский муниципальный район Брянской области:- Домашовское сельское поселение;	5,438	Мусоросортировочный комплекс АО «Чистая планета»	27	0,042	5,396	0,042	0,019	0.000	0,000	0,000	50,0	Полигон ТКО Дятьковский район***	5,396	50,8
															0,023	65,0
2024	1	Брянский муниципальный район Брянской области:- Новосельское сельское поселение; Чернетовское сельское поселение.	1,148	Мусоросортировочный комплекс АО «Чистая планета»	14	0,022	1,126	0,022	0,010	0.000	0,000	0,000	60,5	Полигон ТКО Жирятинский район	1,126	33,0
	1													Полигон ТКО Дятьковский район***	0,012	65,0
2024	1	Выгоничский муниципальный район Брянской области:- Выгоничское городское поселение; Выгоничское городское поселение (бывшее	6,546	Мусоросортировочный комплекс АО «Чистая планета»	159	0,249	6,297	0,249	0,112	0.000	0,000	0,000	60,9	Полигон ТКО Жирятинский район	6,297	35,4
2024	1													Полигон ТКО Дятьковский район***	0,137	65,0
2024	1	Выгоничский муниципальный район Брянской области, Хутор-Борское сельское поселение	0,250	Мусоросортировочный комплекс АО «Чистая планета»	8	0,013	0,237	0,250	0,015	0.000	0,000	0,000	42,0	Полигон ТКО Дятьковский район***	0,235	65,0
2024	1	Городской округ г, Брянск, Бежицкий район	57,486	Мусоросортировочный комплекс АО «Чистая планета»	890	1,392	56,094	57,486	2,870	0.000	0.000	0,000	23,0	Полигон ТКО Дятьковский район***	54,616	65,0
2024	1	Городской округ г, Брянск, Володарский район	27,748	Мусоросортировочный комплекс АО «Чистая планета»	415	0,649	27,099	27,748	1,376	0.000	0,000	0,000	13,0	Полигон ТКО Дятьковский район***	26.372	65,0
2024	1	Городской округ г, Брянск, Советский район	52,275	Мусоросортировочный комплекс АО «Чистая планета»	1372	2,146	50,129	52,275	2,971	0.000	0,000	0,000	18,0	Полигон ТКО Дятьковский район***	49,304	65,0
2024	1	Городской округ г, Брянск, Фокинский район	30,965	Мусоросортировочный комплекс АО «Чистая планета»	435	0,680	30,285	30,965	1,517	0.000	0,000	0,000	12,0	Полигон ТКО Дятьковский район***	29,448	65,0
2024	1	Сельцовский городской округ	5,445	Мусоросортировочный комплекс АО «Чистая планета»	107	0,167	5,278	0,167	0,075	0.000	0,000	0,000	45,0	Полигон ТКО Дятьковский район***	5,278	55,0
															0,092	65,0
2024	1	Городской округ г. Фокино	4,014	Мусоросортировочный комплекс АО «Чистая планета»	132	0,206	3,808	0,206	0,093	0.000	0,000	0,000	45,0	Полигон ТКО Дятьковский район***	3,808	32,0
															0,113	65,0
2024	1	Дятьковский муниципальный район Брянской области	17,798	Мусоросортировочный комплекс АО «Чистая планета»	410	0,641	17,157	0,641	0,288	0,000	0.000	0,000	68,0	Полигон ТКО Дятьковский район***	17,157	26,0
															0,353	65,0
2024	1	Дубровский муниципальный район Брянской области	5,352	Мусоросортировочная станция производительностью 25 тыс.т/год, расположенная в районе: Брянская область. Жуковский муниципальный район. Жуковское городское поселение г. Жуковка	121	0,189	5,163	5,352	0,292	0.000	0,000	0,000	47,0	Полигон ТКО Жуковский район	5,060	47,0
2024	1	Жирятинский муниципальный район Брянской области	2,180	Мусоросортировочная станция производительностью 25 тыс.т/год,	100	0,156	2,024	0,156	0,070	0,000	0,000	0,000	49,0	Полигон ТКО Жирятинский район	2,024	15,3
2024	1													Полигон ТКО Жуковский район	0,086	49,0
2024	1	Жуковский муниципальный округ Брянской области	10,567	Мусоросортировочная станция производительностью 25 тыс.т/год, расположенная в районе: Брянская область. Жуковский муниципальный район. Жуковское городское поселение г. Жуковка	160	0,250	10,317	10,567	0,525	0.000	0,000	0,000	19,0	Полигон ТКО Жуковский район	10,042	19,0
2024	1	Карачевский муниципальный район Брянской области	10,753	Мусоросортировочный комплекс АО «Чистая планета»	386	0,604	10,149	10,753	0,678	0.000	0,000	0,000	54,0	Свалка отходов г. Брянск*	10,075	54,0
2024	1	Карачевский муниципальный район Брянской области	10,753	Мусоросортировочный комплекс АО «Чистая планета»	386	0,604	10,149	10,753	0,678	0.000	0,000	0,000	54,0	Полигон ТКО г. Фокино**	10,075	47,0
2024	1	Карачевский муниципальный район Брянской области	10,753	Мусоросортировочный комплекс АО «Чистая планета»	386	0,604	10,149	10,753	0,678	0.000	0,000	0,000	54,0	Полигон ТКО Дятьковский район***	10,075	65,0
2024	1	Клетнянский муниципальный район Брянской области	5,569	Мусоросортировочная станция производительностью 25 тыс.т/год, расположенная в районе: Брянская область. Жуковский муниципальный район. Жуковское городское поселение г. Жуковка	122	0,191	5,378	5,569	0,301	0.000	0.000	0,000	65,0	Полигон ТКО Жуковский район	5.268	65,0
2024	1	Комаричский муниципальный район Брянской области	5,162	Мусоросортировочная станция в Комаричском районе	127	0,199	4,963	5,162	0,288	0.000	0.000	0,000	17,0	Полигон ТКО Комаричский район	4,874	17.0
2024	1	Навлинский муниципальный район Брянской области	8,466	Мусоросортировочная станция в Комаричском районе	126	0,197	8,269	8,466	0,419	0.000	0,000	0,000	93,0	Полигон ТКО Комаричский район	8,047	93,0
2024	1	Почепский муниципальный район Брянской области	11,946	Мусоросортировочная станция производительностью 25 тыс.т/год и площадка для компостирования.	200	0,313	11,633	0,313	0,141	0.000	0,000	0,000	72,0	Полигон ТКО Мглинский район	11,633	56.0
2024	1													Полигона ТКО Трубчевский район	0,172	72,0
2024	1	Рогнединский муниципальный район Брянской области	1,962	Мусоросортировочная станция производительностью 25 тыс.т/год, расположенная в районе: Брянская область. Жуковский муниципальный район, Жуковское городское поселение г. Жуковка	47	0,074	1,888	1,962	0,109	0.000	0,000	0,000	75,0	Полигон ТКО Жуковский район	1.853	75,0
2024	1	Севский муниципальный район Брянской области	4,693	Мусоросортировочная станция в Комаричском районе	194	0,303	4,390	4,693	0,312	0.000	0,000	0,000	65,0	Полигон ТКО Комаричский район	4,381	65,0
2024	1	Суземский муниципальный район Брянской области:- Алешковичское сельское поселение;	4,497	Мусоросортировочная станция в Комаричском районе	220	0,344	4,153	0,344	0,155	0.000	0,000	0,000	80,7	Полигон ТКО Суземский район	4,153	18,0
2024	1													Полигон ТКО Комаричский район	0,189	80,7
2024	1	Суземский муниципальный район Брянской области, Кокоревское городское поселение	0,572	Мусоросортировочная станция в Комаричском районе	18	0,028	0,544	0,572	0,034	0.000	0,000	0,000	70,0	Полигон ТКО Комаричский район	0.538	70.0
2024	1	Трубчевский муниципальный район Брянской области	10,786	Мусоросортировочная станция производительностью 25 тыс.т/год и площадка для компостирования. расположенные в районе: Брянская область, Трубчевский район. Усохское сельское поселение	180	0,282	10.504	10,786	0,547	0.000	0,000	0,000	18,0	Полигона ТКО Трубчевский район	10.239	18,0

Дета.изация потока (с учетом дистанций на маршрутах сбора отходов)																
2024	2	Гордеевский муниципальный район Брянской области:-, Глинковское сельское поселение; Рудневоробьевское сельское поселение	0,562	Мусоросортировочная станция производительностью 15 тыс.т/год и площадка для компостирования. расположенные в районе: Брянская область. Суражский район. д. Калинки	18	0,028	0,534	0,562	0,034	0,000	0,000	0,000	39,0	Полигон ТКО Суражский район	0,528	39,5
2024	2	Гордеевский муниципальный район Брянской области:-, Гордеевское сельское поселение; Мирнинское сельское поселение; Петровобудское сельское поселение; Творишинское сельское поселение;	2,591	Мусоросортировочная станция производительностью 15 тыс.т/год и площадка для компостирования. расположенные в районе: Брянская область. Суражский район. д. Калинки	49	0,077	2,514	0,077	0,035	0,000	0,000	0,000	59,0	Полигон ТКО Новозыбковский городской округ (в 2 км по направлению на юго-запад от села Манюки)	2,514	62,0
2024	2													Полигон ТКО Суражский район	0,042	59,0
2024	2	Городской округ г. Клинцы*	24,336	Мусоросортировочная станция производительностью 15 тыс.т/год и площадка для компостирования.	570	0,892	23,444	0,892	0,401	0,000	0,000	0,000	41,0	Полигон ТКО г. Клинцы	23,444	7,0
2024	2													Полигон ТКО Суражский район	0,491	42,0
2024	2	Злынковский муниципальный район Брянской области	4,103	-	0	0,000	4,103	0,000	0,000	0,000	0,000	0,000	0,0	Полигон ТКО Новозыбковский городской округ (в 2 км по направлению на юго-запад от села Манюки)	4,103	38,0
2024	2	Климовский муниципальный район Брянской области	8,106	-	0	0,000	8,106	0,000	0,000	0,000	0,000	0,000	0,0	Полигон ТКО Климовского района	8,106	27,0
2024	2	Клинцовский муниципальный район Брянской области:-Коржового,Голубовкосельское	3,222	Мусоросортировочная станция производительностью 15 тыс.т/год и площадка для компостирования.	85	0,133	3,089	0,133	0,060	0,000	0,000	0,000	47,0	Полигон ТКО г. Клинцы	3,089	13,0
2024	2													Полигон ТКО Суражский район	0,073	47,0
2024	2	Клинцовский муниципальный район Брянской области:- Великотопальское сельское поселение; Гулевское сельское поселение; Медведовское сельское поселение; Смотровобудское сельское поселение.	2,414	Мусоросортировочная станция производительностью 15 тыс.т/год и площадка для компостирования. расположенные в районе: Брянская область. Суражский район. д. Калинки	35	0,055	2,359	0,055	0,025	0,000	0,000	0,000	64,0	Полигон ТКО Новозыбковский городской округ (в 2 км по направлению на юго-запад от села Манюки)	2,359	29,0
2024	2													Полигон ТКО Суражский район	0,030	64,0
2024	2	Красногорский муниципальный район Брянской области	3,579	Мусоросортировочная станция производительностью 15 тыс.т/год и площадка для компостирования. расположенные в районе: Брянская область. Суражский район. д. Калинки	70	0,110	3,469	0,110	0,050	0,000	0,000	0,000	83,0	Полигон ТКО Новозыбковский городской округ (в 2 км по направлению на юго-запад от села Манюки)	3,469	78,0
2024	2													Полигон ТКО Суражский район	0,060	83,0
2024	2	Мглинский муниципальный район Брянской области	5,178	Мусоросортировочная станция производительностью 15 тыс.т/год и площадка для компостирования.	111	0,174	5,004	0,174	0,078	0,000	0,000	0,000	47,0	Полигон ТКО Мглинский район	5,004	12,0
2024	2													Полигон ТКО Суражский район	0,096	47,0
2024	2	Новозыбковский городской округ Брянской области, г. Новозыбков	12,958	Мусоросортировочная станция производительностью 15 тыс.т/год и площадка для компостирования. расположенные в районе: Брянская область. Суражский район. д. Калинки	160	0,250	12,708	0,250	0,113	0,000	0,000	0,000	84,0	Полигон ТКО Новозыбковский городской округ (в 2 км по направлению на юго-запад от села Манюки)	12,708	10,0
2024	2													Полигон ТКО Суражский район	0,137	84,5
2024	2	Новозыбковский городской округ (населенные пункты за исключением г, Новозыбков)	3,577	Мусоросортировочная станция производительностью 15 тыс.т/год и площадка для компостирования. расположенные в районе: Брянская область. Суражский район. д. Калинки	160	0,250	3,327	0,250	0,113	0,000	0,000	0,000	87,0	Полигон ТКО Новозыбковский городской округ (на расстоянии 500 м к востоку от южной границы н.п. Мамай)	3,327	21,0
2024	2													Полигон ТКО Суражский район	0,137	87,5
2024	2	Погарский муниципальный район Брянской области	7,362	Мусоросортировочная станция производительностью 25 тыс.т/год и площадка для компостирования. расположенные в районе: Брянская область. Трубчевский район. Усохское сельское поселение	155	0,242	7,120	7,362	0,394	0,000	0,000	0,000	56,0	Полигона ТКО Трубчевский район	6,968	56,0
2024	2	Стародубский муниципальный округ	11,781	Мусоросортировочная станция производительностью 15 тыс.т/год и площадка для компостирования.	178	0,278	11,503	0,278	0,125	0,000	0,000	0,000	82,0	Полигон ТКО Климовского района	11,503	63,0
2024	2													Полигон ТКО Суражский район	0,153	82,0
2024	2	Стародубский муниципальный округ	11,781	Мусоросортировочная станция производительностью 15 тыс.т/год и площадка для компостирования.	178	0,278	11,503	0,278	0,125	0,000	0,000	0,000	82,0	Полигон ТКО г. Клинцы*	11,503	63,0
2024	2													Полигон ТКО Суражский район	0,153	82,0
2024	2	Суражский муниципальный район Брянской области	7,359	Мусоросортировочная станция производительностью 15 тыс.т/год и площадка для компостирования. расположенные в районе: Брянская область. Суражский район. д. Калинки	288	0,451	6,908	7,359	0,479	0,000	0,000	0,000	17,0	Полигон ТКО Суражский район	6,880	17,0
2024	2	Унечский муниципальный район Брянской области	11,285	Мусоросортировочная станция производительностью 15 тыс.т/год и площадка для компостирования. расположенные в районе: Брянская область. Суражский район. д. Калинки	218	0,341	10,944	11,285	0,591	0,000	0,000	0,000	52,0	Полигон ТКО Суражский район	10,694	52,0

Год	Зона РО	Муниципальное образование	Масса образованных отходов (тыс.тонн)	Объект обработки	кол-во конт. для разд. сбора	Масса раздельно собранных отходов (тыс.тонн)	Масса смешанных отходов (тыс.тонн)	Масса поступивших на обработку отходов (тыс.тонн)	Масса отобранных ВМР, тыс. тонн	Масса на компостирование, тыс. тонн	Масса компоста, тыс. тонн	Масса RDF, тыс. тонн	Средняя дистанция по маршрутам района (км)	Объект размещения	Масса поступивших на размещение отходов (тыс.тонн)	Средняя дистанция по маршрутам района (км)
2025	1	Брасовский муниципальный район Брянской области	6,085	Мусоросортировочная станция в Комаричском районе	48	0,075	6,010	6,085	0,340	0,000	0,000	0,000	62,0	Полигон ТКО Комаричский район	5,745	62,0
2025	1	Брянский муниципальный район Брянской области:- Глинищевское сельское поселение; Добрунское сельское поселение; Журиничское сельское поселение; Мичуринское сельское поселение Восточная часть (п. Мичуринский, с. Елиссевичи); Пальцовское сельское поселение; Свенское сельское поселение; Снежское сельское поселение; Стекляннорадицкое сельское поселение, Южная часть (п. Батагово, с. Лесное, ст, Козелкино, ст, Чернец, п. Козелкино, ст, Урицкий); Супоневское сельское поселение.	17,610	Мусоросортировочный комплекс АО «Чистая планета»	140	0,219	17,391	17,610	0,986	0,000	0,000	0,000	39,1	Городская свалка бытовых отходов г. Брянск (объект ОРО)	16,624	40,1
2025	1	Брянский муниципальный район Брянской	6,108	Мусоросортировочный комплекс АО «Чистая планета»	49	0,077	6,031	0,077	0,041	0,000	0,000	0,000	50,0	Полигон ТКО Дятьковский район	6,031	50,8
2025	1	области:- Домашовское сельское поселение; Мичуринское сельское поселение, Западная												Городская свалка бытовых отходов г. Брянск (объект ОРО)	0,036	51,0
2025	1	Брянский муниципальный район Брянской												Полигон ТКО Жирятинский район	1,063	33,0

Детализация потока (с учетом дистанций на маршрутах сбора отходов)																
2025	1	области:- Новосельское сельское поселение; Чернетовское сельское поселение.	1,077	Мусоросортировочный комплекс АО «Чистая планета»	9	0,014	1,063	0,014	0,007	0,000	0.000	0,000	60,5	Городская свалка бытовых отходов г. Брянск (объект ОРО)	0,007	61.5
2025	1	Выгоничский муниципальный район Брянской области:- Выгоничское городское поселение; Выгоничское городское поселение (бывшее	6,509	Мусоросортировочный комплекс АО «Чистая планета»	163	0,255	6,254	0,255	0,135	0.000	0.000	0,000	60,9	Полигон ТКО Жирятинский район	6,254	35,4
2025	1													Городская свалка бытовых отходов г. Брянск (объект ОРО)	0,120	61,9
2025	1	Выгоничский муниципальный район Брянской области. Хутор-Борское сельское поселение	0,259	Мусоросортировочный комплекс АО «Чистая планета»	6	0,009	0,250	0,259	0,017	0.000	0.000	0,000	42.0	Городская свалка бытовых отходов г. Брянск (объект ОРО)	0,242	43,0
2025	1	Городской округ г, Брянск, Бежицкий район	59,226	Мусоросортировочный комплекс АО «Чистая планета»	371	0,580	58,646	59,226	3,240	0.000	0,000	0,000	23,0	Городская свалка бытовых отходов г. Брянск (объект ОРО)	55,986	24,0
2025	1	Городской округ г, Брянск, Володарский район	29,596	Мусоросортировочный комплекс АО «Чистая планета»	157	0,246	29,350	29,596	1,598	0.000	0.000	0,000	13,0	Городская свалка бытовых отходов г. Брянск (объект ОРО)	27,998	14,0
2025	1	Городской округ г, Брянск, Советский район	48,621	Мусоросортировочный комплекс АО «Чистая планета»	464	0,726	47,895	48,621	2,780	0.000	0.000	0,000	18,0	Городская свалка бытовых отходов г. Брянск (объект ОРО)	45,841	19,0
2025	1	Городской округ г, Брянск, Фокинский район	30,334	Мусоросортировочный комплекс АО «Чистая планета»	271	0,424	29,910	30,334	1,720	0.000	0,000	0.000	12,0	Городская свалка бытовых отходов г. Брянск (объект ОРО)	28,614	13,0
2025	1	Сельцовский городской округ	5,423	Мусоросортировочный комплекс АО «Чистая планета»	60	0,094	5,329	0,094	0,050	0.000	0.000	0,000	45,0	Полигон ТКО Дятьковский район	5,329	55,0
2025	1													Городская свалка бытовых отходов г. Брянск (объект ОРО)	0,044	46,0
2025	1	Городской округ г. Фокино	3,997	Мусоросортировочный комплекс АО «Чистая планета»	44	0,069	3,928	0,069	0,037	0.000	0.000	0,000	45,0	Полигон ТКО Дятьковский район	3,928	32,0
2025	1													Городская свалка бытовых отходов г. Брянск (объект ОРО)	0,032	46,0
2025	1	Дубровский муниципальный район Брянской области	5,330	Мусоросортировочная станция производительностью 25 тыс.т/год, расположенная в районе: Брянская область. Жуковский муниципальный район. Жуковское городское поселение г. Жуковка	85	0,133	5,197	5,330	0,330	0.000	0.000	0,000	47,0	Полигон ТКО Жуковский район	5,000	47,0
2025	1	Дятьковский муниципальный район Брянской области	17,725	Мусоросортировочный комплекс АО «Чистая планета»	189	0.296	17,429	0.296	0,157	0.000	0,000	0,000	68,0	Полигон ТКО Дятьковский район	17,429	26,0
2025	1													Городская свалка бытовых отходов г. Брянск (объект ОРО)	0,139	69,0
2025	1	Жирятинский муниципальный район Брянской области	2,171	Мусоросортировочная станция производительностью 25 тыс.т/год,	31	0,048	2,123	0,048	0,025	0.000	0,000	0,000	49,0	Полигон ТКО Жирятинский район	2,123	15,3
2025	1													Полигон ТКО Жуковский район	0.023	49,0
2025	1	Жуковский муниципальный округ Брянской области	10,524	Мусоросортировочная станция производительностью 25 тыс.т/год, расположенная в районе: Брянская область. Жуковский муниципальный район. Жуковское городское поселение г. Жуковка	54	0,084	10,440	10,524	0,567	0.000	0,000	0,000	19,0	Полигон ТКО Жуковский район	9,957	19,0
2025	1	Карачевский муниципальный район Брянской области	10,708	Мусоросортировочный комплекс АО «Чистая планета»	289	0,452	10,256	10,708	0,752	0.000	0,000	0,000	54,0	Городская свалка бытовых отходов г. Брянск (объект ОРО)	9,956	54
2025	1	Клетнянский муниципальный район Брянской области	5,545	Мусоросортировочная станция производительностью 25 тыс.т/год, расположенная в районе: Брянская область. Жуковский муниципальный район, Жуковское городское поселение г. Жуковка	67	0,105	5,440	5,545	0,328	0.000	0.000	0,000	65,0	Полигон ТКО Жуковский район	5,217	65
2025	1	Комаричский муниципальный район Брянской области	5,140	Мусоросортировочная станция в Комаричском районе	62	0,097	5,043	5,140	0,304	0.000	0,000	0,000	17,0	Полигон ТКО Комаричский район	4,836	17
2025	1	Навлинский муниципальный район Брянской области	8,431	Мусоросортировочная станция в Комаричском районе	62	0,097	8,334	8,431	0,468	0.000	0,000	0,000	93,0	Полигон ТКО Комаричский район	7,963	93
2025	1	Почепский муниципальный район Брянской области	11,897	Мусоросортировочная станция производительностью 25 тыс.т/год и площадка для компостирования, расположенные в районе: Брянская область. Трубчевский район. Усохское сельское поселение	114	0,178	11,719	0,178	0,094	0.000	0,000	0,000	72,0	Полигон ТКО Мглинский район	11,719	56
2025	1													Площадка временного накопления Трубчевский р-н	0,084	18
2025	1													Городская свалка бытовых отходов г. Брянск (объект ОРО)		120
2025	1	Рогнединский муниципальный район Брянской области	1,954	Мусоросортировочная станция производительностью 25 тыс.т/год, расположенная в районе: Брянская область. Жуковский муниципальный район. Жуковское городское поселение г. Жуковка	39	0,061	1,893	1,954	0,127	0.000	0.000	0,000	75,0	Полигон ТКО Жуковский район	1,827	75
2025	1	Севский муниципальный район Брянской области	4,674	Мусоросортировочная станция в Комаричском районе	39	0,061	4,613	4,674	0,263	0.000	0.000	0,000	65.0	Полигон ТКО Комаричский район	4,411	65
2025	1	Суземский муниципальный район Брянской области:- Алешковичское сельское поселение;	4,454	Мусоросортировочная станция в Комаричском районе	54	0,084	4,370	0,084	0,045	0.000	0,000	0,000	80,7	Полигон ТКО Суземский район	4,370	18,0
2025	1													Полигон ТКО Комаричский район	0,039	80,7
2025	1	Суземский муниципальный район Брянской области. Кокоревское городское поселение	0,595	Мусоросортировочная станция в Комаричском районе	0	0,000	0,595	0,595	0,030	0.000	0,000	0.000	70,0	Полигон ТКО Комаричский район	0.565	70
2025	1	Трубчевский муниципальный район Брянской области	10,741	Мусоросортировочная станция производительностью 25 тыс.т/год и площадка для компостирования, расположенные в районе: Брянская область. Трубчевский район. Усохское сельское поселение	83	0,130	10,611	10,741	0,599	0.000	0,000	0,000	18,0	Площадка временного накопления Трубчевский р-н	10,142	18
2025	1													Городская свалка бытовых отходов г. Брянск (объект ОРО)		120
2025	2	Гордеевский муниципальный район Брянской области:-, Глинновское сельское поселение; Руднесворобьевское сельское поселение	0.533	Мусоросортировочная станция производительностью 15 тыс.т/год и площадка для компостирования, расположенные в районе: Брянская область, Суражский район, д. Калинки	10	0,016	0,517	0.533	0,034	0.000	0.000	0,000	39,0	Полигон ТКО Суражский район	0,499	39.5
2025	2	Гордеевский муниципальный район Брянской области:-, Гордеевское сельское поселение; Мирнинское сельское поселение; Петровобудское сельское поселение; Творишинское сельское поселение; Уношевское сельское поселение	2,606	Мусоросортировочная станция производительностью 15 тыс.т/год и площадка для компостирования, расположенные в районе: Брянская область. Суражский район, д. Калинки	50	0,078	2,528	0,078	0,041	0,000	0.000	0,000	59,0	Полигон ТКО Новозыбковский городской округ (в 2 км по направлению на юго-запад от села Манюки) (в случае получения КЭР)***	2.528	62,0
2025	2													Полигон ТКО г. Клинцы (объект ОРО)		66.6
2025	2													Полигон ТКО Суражский район	0,037	59,0
2025	2	Городской округ г. Клинцы	24.235	Мусоросортировочная станция производительностью 15 тыс.т/год и площадка для компостирования, расположенные в районе: Брянская область. Суражский	166	0,260	23,975	0,260	0,138	0.000	0.000	0,000	41,0	Полигон ТКО г. Клинцы (объект ОРО)	23,975	7.0
2025	2													Полигон ТКО Суражский район	0,122	42,0

Дета.низация потока (с учетом дистанций на маршрутах сбора отходов)																
2025	2	Злынковский муниципальный район Брянской области	4,086	Мусоросортировочная станция производительностью 15 тыс.т/год и площадка для компостирования. расположенные в районе: Брянская область, Суражский район, д. Калинки	0	0,000	4,086	0,000	0,000	0.000	0.000	0,000	108,0	Полигон ТКО Новозыбковский городской округ (в 2 км по направлению на юго-запад от села Манюки) (в случае получения КЭР)***	4,086	38,0
2025	2													Полигон ТКО Новозыбковский городской округ (на расстоянии 500 м к востоку от южной границы н.п. Мамай)		31,0
2025	2													Полигон ТКО Суражский район	0,000	108,0
2025	2	Климовский муниципальный район Брянской области	8,072	Мусоросортировочная станция производительностью 15 тыс.т/год и площадка для компостирования.	0	0,000	8,072	0,000	0,000	0.000	0,000	0,000	117,0	Полигон ТКО Климовского района	8,072	27,0
2025	2													Полигон ТКО Суражский район	0,000	117,0
2025	2	Клинцовский муниципальный район Брянской области:-Коржовголубовскоесельское поселение; Лопатенское сельское поселение;	3,547	Мусоросортировочная станция производительностью 15 тыс.т/год и площадка для компостирования. расположенные в районе: Брянская область, Суражский	70	0,110	3,437	0,110	0,058	0.000	0,000	0,000	47,0	Полигон ТКО г. Клинцы (объект ОРО)	3,437	13,0
2025	2													Полигон ТКО Суражский район	0,052	47,0
2025	2	Клинцовский муниципальный район Брянской области:- Великотопальское сельское поселение; Гулевское сельское поселение; Медведовское сельское поселение; Смотровобудское сельское поселение.	2,066	Мусоросортировочная станция производительностью 15 тыс.т/год и площадка для компостирования. расположенные в районе: Брянская область, Суражский район, д. Калинки	41	0,064	2,002	0,064	0,034	0.000	0.000	0,000	64,0	Полигон ТКО Новозыбковский городской округ (в 2 км по направлению на юго-запад от села Манюки) (в случае получения КЭР)***	2,002	29,0
2025	2													Полигон ТКО г. Клинцы (объект ОРО)		35,0
2025	2													Полигон ТКО Суражский район	0,030	64,0
2025	2	Красногорский муниципальный район Брянской области	3,565	Мусоросортировочная станция производительностью 15 тыс.т/год и площадка для компостирования. расположенные в районе: Брянская область, Суражский район, д. Калинки	0	0,000	3,565	0,000	0,000	0.000	0,000	0,000	83,0	Полигон ТКО Новозыбковский городской округ (в 2 км по направлению на юго-запад от села Манюки) (в случае получения КЭР)	3.565	78,0
2025	2													Полигон ТКО г. Клинцы (объект ОРО)		74,0
2025	2													Полигон ТКО Суражский район	0,000	83,0
2025	2	Мглинский муниципальный район Брянской области	5,157	Мусоросортировочная станция производительностью 15 тыс.т/год и площадка для компостирования.	68	0,106	5,051	0,106	0,056	0.000	0,000	0,000	47,0	Полигон ТКО Мглинский район	5,051	12.0
2025	2													Полигон ТКО Суражский район	0,050	47,0
2025	2	Новозыбковский городской округ Брянской области, г. Новозыбков	12,932	Мусоросортировочная станция производительностью 15 тыс.т/год и площадка для компостирования. расположенные в районе: Брянская область, Суражский район, д. Калинки	104	0,163	12,769	0,163	0,086	0.000	0,000	0,000	84,0	Полигон ТКО Новозыбковский городской округ (в 2 км по направлению на юго-запад от села Манюки) (в случае получения КЭР)	12,769	10,0
2025	2													Полигон ТКО Новозыбковский городской округ (на расстоянии 500 м к востоку от южной границы н.п. Мамай)		8,0
2025	2													Полигон ТКО Суражский район	0,077	84,5
2025	2	Новозыбковский городской округ (населенные пункты за исключением г. Новозыбков)	3,535	Мусоросортировочная станция производительностью 15 тыс.т/год и площадка для компостирования. расположенные в районе: Брянская область, Суражский район, д. Калинки	29	0,045	3,490	0.045	0,024	0.000	0.000	0,000	87,0	Полигон ТКО Новозыбковский городской округ (на расстоянии 500 м к востоку от южной границы н.п. Мамай)	3,490	21,0
2025	2													Полигон ТКО Суражский район	0,021	87,5
2025	2	Погарский муниципальный район Брянской области	9,333	Мусоросортировочная станция производительностью 25 тыс.т/год и площадка для компостирования. расположенные в районе: Брянская область, Трубчевский район, Усохское сельское поселение	35	0,055	9,278	9,333	0,493	0.000	0.000	0,000	56,0	Площадка временного накопления Трубчевский р-н	8.840	56.0
2025	2								0,000					Городская свалка бытовых отходов г. Брянск (объект ОРО)		120,0
2025	2	Стародубский муниципальный округ	11,733	Мусоросортировочная станция производительностью 15 тыс.т/год и площадка для компостирования. расположенные в районе: Брянская область, Суражский	83	0,130	11,603	0,130	0,069	0.000	0.000	0,000	82,0	Полигон ТКО г. Клинцы (объект ОРО)	11,603	58,0
2025	2													Полигон ТКО Суражский район	0,061	82,0
2025	2	Суражский муниципальный район Брянской области	7,329	Мусоросортировочная станция производительностью 15 тыс.т/год и площадка для компостирования. расположенные в районе: Брянская область, Суражский район, д. Калинки	113	0,177	7,152	7,329	0,451	0.000	0.000	0,000	17,0	Полигон ТКО Суражский район	6,878	17,0
2025	2	Унечский муниципальный район Брянской области	11.238	Мусоросортировочная станция производительностью 15 тыс.т/год и площадка для компостирования. расположенные в районе: Брянская область, Суражский район, д. Калинки	91	0,142	11,096	11.238	0.630	0.000	0.000	0,000	52,0	Полигон ТКО Суражский район	10.608	52

Год	Зона РО	Муниципальное образование	Масса образованных отходов (тыс.тонн)	Объект обработки	кол-во конт. для разд. сбора	Масса раздельно собранных отходов (тыс.тонн)	Масса смешанных отходов (тыс.тонн)	Масса поступивших на обработку отходов (тыс.тонн)	Масса отобранных ВМР, тыс. тонн	Масса на компостирование, тыс. тонн	Масса компоста, тыс. тонн	Масса RDF, тыс. тонн	Средняя дистанция по маршрутам района (км)	Объект размещения	Масса поступивших на размещение отходов (тыс.тонн)	Средняя дистанция по маршрутам района (км)
2026	1	Брасовский муниципальный район Брянской области	6,015	Мусоросортировочная станция в Комаричском районе	48	0,075	5,940	6,015	0,337	0,000	0,000	0,000	62,0	Полигон ТКО Комаричский район	5,678	62,0
2026	1	Брянский муниципальный район Брянской области:- Глинищевское сельское поселение; Добрунское сельское поселение; Журиничское сельское поселение; Мичуринское сельское поселение Восточная часть (п. Мичуринский, с. Елисеевичи); Пальцовское сельское поселение; Свенское сельское поселение; Снежское сельское поселение; Стеклянноградицкое сельское поселение. Южная часть (п. Батагово, с. Лесное, ст, Козелкино, ст, Чернец, п. Козелкино, ст, Урицкий); Супоневское сельское поселение.	17,407	Мусоросортировочный комплекс АО «Чистая планета»	140	0,219	17,188	17,407	0,975	0.000	0,000	0,000	39,1	Вторая очередь полигона ТКО с площадкой для компостирования отходов в п. Большое Полпино г. Брянска	16,432	39,1
2026	1	Брянский муниципальный район Брянской												Полигон ТКО Дятьковский район	5,961	50,8

Дета.изация потока (с учетом дистанций на маршрутах сбора отходов)																
2026	1	области:- Домашовское сельское поселение; Мичуринское сельское поселение, Западная часть (д, Меркульево, д, Колтово); Нетьинское сельское поселение; Новодарковичское	6,038	Мусоросортировочный комплекс АО «Чистая планета»	49	0,077	5,961	0,077	0,041	0,000	0,000	0,000	50,0	Вторая очередь полигона ТКО с площадкой для компостирования отходов в п. Большое Полпино г. Брянска	0,036	50,0
2026	1	Брянский муниципальный район Брянской области:- Новосельское сельское поселение; Чернетовское сельское поселение.	1,065	Мусоросортировочный комплекс АО «Чистая планета»	9	0,014	1,051	0,014	0,007	0,000	0,000	0,000	60,5	Полигон ТКО Жирятинский район	1,051	33,0
2026	1													Вторая очередь полигона ТКО с площадкой для компостирования отходов в п. Большое Полпино г. Брянска	0,007	60,5
2026	1	Выгоничский муниципальный район Брянской области:- Выгоничское городское поселение; Выгоничское городское поселение (бывшее Лопушское сельское поселение); Кокинское сельское поселение; Кокинское сельское	6,434	Мусоросортировочный комплекс АО «Чистая планета»	163	0,255	6,179	0,255	0,135	0,000	0,000	0,000	60,9	Полигон ТКО Жирятинский район	6,179	35,4
2026	1													Вторая очередь полигона ТКО с площадкой для компостирования отходов в п. Большое Полпино г. Брянска	0,120	60,9
2026	1	Выгоничский муниципальный район Брянской области, Хутор-Борское сельское поселение	0,256	Мусоросортировочный комплекс АО «Чистая планета»	6	0,009	0,247	0,256	0,017	0,000	0,000	0,000	42,0	Вторая очередь полигона ТКО с площадкой для компостирования отходов в п. Большое Полпино г. Брянска	0,239	42,0
2026	1	Городской округ г, Брянск, Бежицкий район	58,545	Мусоросортировочный комплекс АО «Чистая планета»	371	0,580	57,965	58,545	3,206	0,000	0,000	0,000	23,0	Вторая очередь полигона ТКО с площадкой для компостирования отходов в п. Большое Полпино г. Брянска	55,339	24,0
2026	1	Городской округ г, Брянск, Володарский район	29,256	Мусоросортировочный комплекс АО «Чистая планета»	157	0,246	29,010	29,256	1,581	0,000	0,000	0,000	13,0	Вторая очередь полигона ТКО с площадкой для компостирования отходов в п. Большое Полпино г. Брянска	27,675	14,0
2026	1	Городской округ г, Брянск, Советский район	48,062	Мусоросортировочный комплекс АО «Чистая планета»	464	0,726	47,336	48,062	2,752	0,000	0,000	0,000	18,0	Вторая очередь полигона ТКО с площадкой для компостирования отходов в п. Большое Полпино г. Брянска	45,310	19,0
2026	1	Городской округ г, Брянск, Фокинский район	29,985	Мусоросортировочный комплекс АО «Чистая планета»	271	0,424	29,561	29,985	1,703	0,000	0,000	0,000	12,0	Вторая очередь полигона ТКО с площадкой для компостирования отходов в п. Большое Полпино г. Брянска	28,282	13,0
2026	1	Сельцовский городской округ	5,361	Мусоросортировочный комплекс АО «Чистая планета»	60	0,094	5,267	0,094	0,050	0,000	0,000	0,000	45,0	Полигон ТКО Дятьковский район	5,267	55,0
2026	1													Вторая очередь полигона ТКО с площадкой для компостирования отходов в п. Большое Полпино г. Брянска	0,044	45,0
2026	1	Городской округ г. Фокино	3,951	Мусоросортировочный комплекс АО «Чистая планета»	44	0,069	3,882	0,069	0,037	0,000	0,000	0,000	45,0	Полигон ТКО Дятьковский район	3,882	32,000
2026	1													Вторая очередь полигона ТКО с площадкой для компостирования отходов в п. Большое Полпино г. Брянска	0,032	45,000
2026	1	Дубровский муниципальный район Брянской области	5,269	Мусоросортировочная станция производительностью 25 тыс.т/год, расположенная в районе: Брянская область, Жуковский муниципальный район, Жуковское городское поселение г. Жуковка	85	0,133	5,136	5,269	0,070	0,000	0,000	0,000	47,0	Полигон ТКО Жуковский район	5,199	47
2026	1	Дятьковский муниципальный район Брянской области	17,521	Мусоросортировочный комплекс АО «Чистая планета»	189	0,296	17,225	0,296	0,157	0,000	0,000	0,000	68,0	Полигон ТКО Дятьковский район	17,225	26,000
2026	1													Вторая очередь полигона ТКО с площадкой для компостирования отходов в п. Большое Полпино г. Брянска	0,139	68,0
2026	1	Жирятинский муниципальный район Брянской области	2,146	Мусоросортировочная станция производительностью 25 тыс.т/год,	31	0,048	2,098	0,048	0,025	0,000	0,000	0,000	49,0	Полигон ТКО Жирятинский район	2,098	15,3
2026	1													Полигон ТКО Жуковский район	0,023	49,0
2026	1	Жуковский муниципальный округ Брянской области	10,403	Мусоросортировочная станция производительностью 25 тыс.т/год, расположенная в районе: Брянская область, Жуковский муниципальный район, Жуковское городское поселение г. Жуковка	54	0,084	10,319	10,403	0,560	0,000	0,000	0,000	19,0	Полигон ТКО Жуковский район	9,843	19,0
2026	1	Карачевский муниципальный район Брянской области	10,585	Мусоросортировочный комплекс АО «Чистая планета»	289	0,452	10,133	10,585	0,746	0,000	0,000	0,000	54,0	Вторая очередь полигона ТКО с площадкой для компостирования отходов в п. Большое Полпино г. Брянска	9,839	54,0
2026	1	Клетнянский муниципальный район Брянской области	5,481	Мусоросортировочная станция производительностью 25 тыс.т/год, расположенная в районе: Брянская область, Жуковский муниципальный район, Жуковское городское поселение г. Жуковка	67	0,105	5,376	5,481	0,324	0,000	0,000	0,000	65,0	Полигон ТКО Жуковский район	5,157	65,0
2026	1	Комаричский муниципальный район Брянской области	5,081	Мусоросортировочная станция в Комаричском районе	62	0,097	4,984	5,081	0,301	0,000	0,000	0,000	17,0	Полигон ТКО Комаричский район	4,780	17,0
2026	1	Навлинский муниципальный район Брянской области	8,334	Мусоросортировочная станция в Комаричском районе	62	0,097	8,237	8,334	0,463	0,000	0,000	0,000	93,0	Полигон ТКО Комаричский район	7,871	93
2026	1	Почепский муниципальный район Брянской области	11,760	Мусоросортировочная станция производительностью 25 тыс.т/год и площадка для компостирования, расположенные в районе: Брянская область, Трубчевский район, Усохское сельское поселение	114	0,178	11,582	11,760	0,673	0,000	0,000	0,000	72,0	Полигон ТКО Мглинский район	11,087	72,0
2026	1	Рогнединский муниципальный район Брянской области	1,932	Мусоросортировочная станция производительностью 25 тыс.т/год, расположенная в районе: Брянская область, Жуковский муниципальный район, Жуковское городское поселение г. Жуковка	39	0,061	1,871	1,932	0,126	0,000	0,000	0,000	75,0	Полигон ТКО Жуковский район	1,806	75,0

Дета.низация потока (с учетом дистанций на маршрутах сбора отходов)																
2026	1	Севский муниципальный район Брянской области	4,620	Мусоросортировочная станция в Комаричском районе	39	0,061	4,559	4,620	0,260	0.000	0,000	0,000	65,0	Полигон ТКО Комаричский район	4,360	65,0
2026	1	Суземский муниципальный район Брянской области:- Алешковичское сельское поселение; Невдольское сельское поселение; Новопогощенское сельское поселение; Селеченское сельское поселение; Суземское городское поселение; Холмечское сельское поселение	4,403	Мусоросортировочная станция в Комаричском районе	54	0,084	4,319	4,403	0,260	0.000	0,000	0,000	80,7	Полигон ТКО Комаричский район	4,143	80,7
2026	1	Суземский муниципальный район Брянской области. Кокоревское городское поселение	0,588	Мусоросортировочная станция в Комаричском районе	0	0,000	0,588	0,588	0,029	0.000	0,000	0,000	70,0	Полигон ТКО Комаричский район	0.559	70,0
2026	1	Трубчевский муниципальный район Брянской области	10,617	Мусоросортировочная станция производительностью 25 тыс.т/год и площадка для компостирования. расположенные в районе: Брянская область. Трубчевский район. Усохское сельское поселение	83	0,130	10,487	10,617	0,593	0.000	0,000	0,000	18,0	Вторая очередь полигона ТКО с площадкой для компостирования отходов в п. Большое Полпино г. Брянска	10,024	18,0
2026	2	Гордеевский муниципальный район Брянской области:-, Глинновское сельское поселение; Рудневоробьевское сельское поселение	0,527	Мусоросортировочная станция производительностью 15 тыс.т/год и площадка для компостирования. расположенные в районе: Брянская область. Суражский район, д. Калинки	10	0,016	0,511	0,527	0,034	0.000	0,000	0,000	39,0	Полигон ТКО Суражский район	0,493	39,4
2026	2	Гордеевский муниципальный район Брянской области:-, Гордеевское сельское поселение; Мирнинское сельское поселение; Петровобудское сельское поселение;	2,576	Мусоросортировочная станция производительностью 15 тыс.т/год и площадка для компостирования. расположенные в районе: Брянская область. Суражский район, д. Калинки	50	0,078	2,498	0,078	0,041	0.000	0,000	0,000	59,0	Полигон ТКО Новозыбковский городской округ (в 2 км по направлению на юго-запад от села Манюки)	2,498	62,0
2026	2	Творишинское сельское поселение;												Полигон ТКО Суражский район	0,037	59,0
2026	2	Городской округ г. Клинцы*	23,956	Мусоросортировочная станция производительностью 15 тыс.т/год и площадка для компостирования. расположенные в районе: Брянская область. Суражский район, д. Калинки	166	0.260	23,696	0.260	0,138	0.000	0,000	0,000	41,0	Реконструкция полигона по сладированию и захоронению твердых коммунальных отходов в г. Клинцы Брянской области	23,696	7,0
2026	2													Полигон ТКО Суражский район	0,122	42,0
2026	2	Злынковский муниципальный район Брянской области	4,039	Мусоросортировочная станция производительностью 15 тыс.т/год и площадка для компостирования. расположенные в районе: Брянская область. Суражский район, д. Калинки	0	0,000	4,039	0,000	0,000	0.000	0,000	0,000	108.0	Полигон ТКО Новозыбковский городской округ (в 2 км по направлению на юго-запад от села Манюки)	4,039	38,0
2026	2													Полигон ТКО Суражский район	0.000	108,0
2026	2	Климовский муниципальный район Брянской области	7,979	Мусоросортировочная станция производительностью 15 тыс.т/год и площадка для компостирования. расположенные в районе: Брянская область. Суражский район, д. Калинки	0	0,000	7,979	0,000	0,000	0.000	0,000	0,000	117,0	Полигон ТКО Новозыбковский городской округ (в 2 км по направлению на юго-запад от села Манюки)	7,979	27,0
2026	2													Полигон ТКО Суражский район	0,000	117,0
2026	2	Клинцовский муниципальный район Брянской области:-Коржовоголубовскоесельское поселение; Лопатенское сельское поселение; Первомайское сельское поселение; Рожновское сельское поселение; Смолевичское сельское	3,506	Мусоросортировочная станция производительностью 15 тыс.т/год и площадка для компостирования. расположенные в районе: Брянская область. Суражский район, д. Калинки	70	0,110	3,396	0,110	0,058	0.000	0,000	0,000	47,0	Реконструкция полигона по сладированию и захоронению твердых коммунальных отходов в г. Клинцы Брянской области	3,396	13,000
2026	2													Полигон ТКО Суражский район	0,052	47,000
2026	2	Клинцовский муниципальный район Брянской области:- Великотопальское сельское поселение; Гулевское сельское поселение; Медведовское сельское поселение;	2,042	Мусоросортировочная станция производительностью 15 тыс.т/год и площадка для компостирования. расположенные в районе: Брянская область. Суражский район, д. Калинки	41	0,064	1,978	0,064	0,034	0.000	0,000	0,000	64,0	Реконструкция полигона по сладированию и захоронению твердых коммунальных отходов в г. Клинцы Брянской области	1,978	29,000
2026	2	Смотровобудское сельское поселение.												Полигон ТКО Суражский район	0,030	65,000
2026	2	Красногорский муниципальный район Брянской области	3,524	Мусоросортировочная станция производительностью 15 тыс.т/год и площадка для компостирования. расположенные в районе: Брянская область. Суражский район, д. Калинки	0	0,000	3,524	0,000	0.000	0.000	0,000	0,000	83,0	Полигон ТКО Новозыбковский городской округ (в 2 км по направлению на юго-запад от села Манюки)	3,524	78,000
2026	2													Полигон ТКО Суражский район	0,000	83,000
2026	2	Мглинский муниципальный район Брянской области	5,098	Мусоросортировочная станция производительностью 15 тыс.т/год и площадка для компостирования. расположенные в районе: Брянская область. Суражский район, д. Калинки	68	0,106	4,992	5,098	0.306	0.000	0,000	0,000	47,0	Полигон ТКО Суражский район	4,792	47.0
2026	2	Новозыбковский городской округ Брянской области. г. Новозыбков	12,783	Мусоросортировочная станция производительностью 15 тыс.т/год и площадка для компостирования. расположенные в районе: Брянская область. Суражский район, д. Калинки	104	0,163	12,620	0,163	0,086	0.000	0,000	0,000	84,0	Полигон ТКО Новозыбковский городской округ (в 2 км по направлению на юго-запад от села Манюки)	12,620	10,0
2026	2													Полигон ТКО Суражский район	0,077	84,5
2026	2	Новозыбковский городской округ (населенные пункты за исключением г. Новозыбков)	3,494	Мусоросортировочная станция производительностью 15 тыс.т/год и площадка для компостирования. расположенные в районе: Брянская область. Суражский район, д. Калинки	29	0,045	3,449	0,045	0,024	0.000	0,000	0,000	87,0	Полигон ТКО Новозыбковский городской округ (на расстоянии 500 м к востоку от южной границы н.п. Мамай)	3,449	21,0
2026	2													Полигон ТКО Суражский район	0,021	87,5
2026	2	Погарский муниципальный район Брянской области	9,226	Мусоросортировочная станция производительностью 25 тыс.т/год и площадка для компостирования. расположенные в районе: Брянская область, Трубчевский район, Усохское сельское поселение	35	0,055	9,171	9,226	0,488	0.000	0,000	0,000	56,0	Вторая очередь полигона ТКО с площадкой для компостирования отходов в п. Большое Полпино г. Брянска	8,738	56,0
2026	2	Стародубский муниципальный округ	11,598	Мусоросортировочная станция производительностью 15 тыс.т/год и площадка для компостирования. расположенные в районе: Брянская область. Суражский район, д. Калинки	83	0,130	11,468	0,130	0,069	0,000	0,000	0,000	82,0	Реконструкция полигона по сладированию и захоронению твердых коммунальных отходов в г. Клинцы Брянской области	11,468	63,0
2026	2													Полигон ТКО Суражский район	0,061	82,0
2026	2	Суражский муниципальный район Брянской области	7,245	Мусоросортировочная станция производительностью 15 тыс.т/год и площадка для компостирования. расположенные в районе: Брянская область. Суражский район, д. Калинки	113	0,177	7,068	7,245	0,447	0,000	0,000	0,000	17,0	Полигон ТКО Суражский район	6,798	17,00

Детализация потока (с учетом дистанций на маршрутах сбора отходов)																
2026	2	Унечский муниципальный район Брянской области	11,109	Мусоросортировочная станция производительностью 15 тыс.т/год и площадка для компостирования, расположенные в районе: Брянская область, Суражский район, д. Калинки	91	0,142	10,967	11,109	0,624	0,000	0,000	0,000	52,0	Полигон ТКО Суражский район	10,485	52
Год	**Зона РО**	**Муниципальное образование**	**Масса образованных отходов (тыс.тонн)**	**Объект обработки**	**кол-во конт. для разд. сбора**	**Масса раздельно собранных отходов (тыс.тонн)**	**Масса смешанных отходов (тыс.тонн)**	**Масса поступивших на обработку отходов (тыс.тонн)**	**Масса отобранных ВМР, тыс. тонн**	**Масса на компостирование, тыс. тонн**	**Масса компоста, тыс. тонн**	**Масса RDF, тыс. тонн**	**Средняя дистанция по маршрутам района (км)**	**Объект размещения**	**Масса поступивших на размещение отходов (тыс.тонн)**	**Средняя дистанция по маршрутам района (км)**
2027	1	Брасовский муниципальный район Брянской области	5,946	Мусоросортировочная станция в Комаричском районе	48	0,075	5,871	5,946	0,333	0.000	0.000	0,000	62,0	Полигон ТКО Комаричский район	5,613	62,0
2027	1	Брянский муниципальный район Брянской области:- Глинищевское сельское поселение; Добрунское сельское поселение; Журиничское сельское поселение; Мичуринское сельское поселение Восточная часть (п. Мичуринский, с. Елисеевичи); Пальцовское сельское поселение; Свенское сельское поселение; Снежское сельское поселение; Стеклянноградицкое сельское поселение, Южная часть (п. Батагово, с. Лесное, ст, Козелкино, ст, Чернец, п. Козелкино, ст, Урицкий); Супоневское сельское поселение.	17,207	Мусоросортировочный комплекс АО «Чистая планета»	140	0.219	16,988	17,207	0,965	5,096	3,058	0,000	39,1	Вторая очередь полигона ТКО с площадкой для компостирования отходов в п. Большое Полпино г. Брянска	11,146	39,1
2027	1	Брянский муниципальный район Брянской области:- Домашовское сельское поселение; Мичуринское сельское поселение, Западная часть (д, Меркульсво, д, Колтово); Нетьинское сельское поселение; Новодарковичское сельское поселение; Отрадненское сельское поселение; Стеклянноградицкое сельское поселение; Северная часть (д, Стеклянная Радица, п, Орловские Дворики).	5,969	Мусоросортировочный комплекс АО «Чистая планета»	49	0,077	5,892	5,969	0.335	1,768	1.061	0,000	50,0	Вторая очередь полигона ТКО с площадкой для компостирования отходов в п. Большое Полпино г. Брянска	3.866	50,0
2027	1	Брянский муниципальный район Брянской области:- Новосельское сельское поселение; Чернетовское сельское поселение.	1,053	Мусоросортировочный комплекс АО «Чистая планета»	9	0,014	1,039	1,053	0,059	0,312	0,187	0,000	60,5	Вторая очередь полигона ТКО с площадкой для компостирования отходов в п. Большое Полпино г. Брянска	0,682	60.5
2027	1	Выгоничский муниципальный район Брянской области:- Выгоничское городское поселение; Выгоничское городское поселение (бывшее Лопушское сельское поселение); Кокинское сельское поселение; Кокинское сельское поселение (бывшее Скрябинское сельское поселение); Красносельское сельское поселение; Орменское сельское поселение; Сосновское сельское поселение; Утынское сельское поселение; Хмелевское сельское поселение;	6,360	Мусоросортировочный комплекс АО «Чистая планета»	163	0.255	6,105	6,360	0,440	1,832	1.099	0,000	60,9	Вторая очередь полигона ТКО с площадкой для компостирования отходов в п. Большое Полпино г. Брянска	4,088	60,90
2027	1	Выгоничский муниципальный район Брянской области, Хутор-Борское сельское поселение	0,253	Мусоросортировочный комплекс АО «Чистая планета»	6	0,009	0,244	0.253	0,017	0.073	0,044	0,000	42,0	Вторая очередь полигона ТКО с площадкой для компостирования отходов в п. Большое Полпино г. Брянска	0,163	42,00
2027	1	Городской округ г, Брянск, Бежицкий район	57,872	Мусоросортировочный комплекс АО «Чистая планета»	371	0,580	57,292	57,872	3,172	17,188	10,313	0,000	23,0	Вторая очередь полигона ТКО с площадкой для компостирования отходов в п. Большое Полпино г. Брянска	37,512	24
2027	1	Городской округ г, Брянск, Володарский район	28,920	Мусоросортировочный комплекс АО «Чистая планета»	157	0,246	28,674	28,920	1,564	8,602	5,161	0,000	13,0	Вторая очередь полигона ТКО с площадкой для компостирования отходов в п. Большое Полпино г. Брянска	18,754	14
2027	1	Городской округ г, Брянск, Советский район	47,509	Мусоросортировочный комплекс АО «Чистая планета»	464	0,726	46,783	47,509	2,724	14,035	8,421	0,000	18,0	Вторая очередь полигона ТКО с площадкой для компостирования отходов в п. Большое Полпино г. Брянска	30,750	19
2027	1	Городской округ г, Брянск, Фокинский район	29,640	Мусоросортировочный комплекс АО «Чистая планета»	271	0,424	29,216	29,640	1,686	8,765	5,259	0,000	12,0	Вторая очередь полигона ТКО с площадкой для компостирования отходов в п. Большое Полпино г. Брянска	19,189	13
2027	1	Сельцовский городской округ	5,299	Мусоросортировочный комплекс АО «Чистая планета»	60	0,094	5,205	5,299	0,310	1,562	0,937	0,000	45,0	Вторая очередь полигона ТКО с площадкой для компостирования отходов в п. Большое Полпино г. Брянска	3,427	45,0
2027	1	Городской округ г. Фокино	3,906	Мусоросортировочный комплекс АО «Чистая планета»	44	0,069	3,837	3,906	0,228	1,151	0,691	0,000	45,0	Вторая очередь полигона ТКО с площадкой для компостирования отходов в п. Большое Полпино г. Брянска	2,527	45,0
2027	1	Дубровский муниципальный район Брянской области	5,208	Мусоросортировочная станция производительностью 25 тыс.т/год, расположенная в районе: Брянская область, Жуковский муниципальный район, Жуковское городское поселение г. Жуковка	85	0,133	5,075	5,208	0,324	0,000	0,000	0,000	47,0	Полигон ТКО Жуковский район	4,884	17,0

Дета.изация потока (с учетом дистанций на маршрутах сбора отходов)																
2027	1	Дятьковский муниципальный район Брянской области	17,320	Мусоросортировочный комплекс АО «Чистая планета»	189	0,296	17,024	17,320	1,008	5,107	3,064	0,000	68,0	Вторая очередь полигона ТКО с площадкой для компостирования отходов в п. Большое Полпино г. Брянска	11,205	68,0
2027	1	Жирятинский муниципальный район Брянской области	2,121	Мусоросортировочная станция производительностью 25 тыс.т/год, расположенная в районе: Брянская область. Жуковский муниципальный район, Жуковское городское поселение г. Жуковка	31	0,048	2,073	2,121	0,129	0.000	0.000	0,000	49,0	Полигон ТКО Жуковский район	1,992	49,0
2027	1	Жуковский муниципальный округ Брянской области	10,283	Мусоросортировочная станция производительностью 25 тыс.т/год, расположенная в районе: Брянская область. Жуковский муниципальный район. Жуковское городское поселение г. Жуковка	54	0,084	10,199	10,283	0.554	0.000	0,000	0,000	19,0	Полигон ТКО Жуковский район	9,729	19,0
2027	1	Карачевский муниципальный район Брянской области	10,463	Мусоросортировочный комплекс АО «Чистая планета»	289	0,452	10,011	10,463	0,740	3,003	1,802	0,000	54,0	Вторая очередь полигона ТКО с площадкой для компостирования отходов в п. Большое Полпино г. Брянска	6,720	54,0
2027	1	Клетнянский муниципальный район Брянской области	5,418	Мусоросортировочная станция производительностью 25 тыс.т/год, расположенная в районе: Брянская область. Жуковский муниципальный район. Жуковское городское поселение г. Жуковка	67	0,105	5,313	5,418	0,321	0.000	0.000	0,000	65,0	Полигон ТКО Жуковский район	5,097	65,0
2027	1	Комаричский муниципальный район Брянской области	5,023	Мусоросортировочная станция в Комаричском районе	62	0,097	4,926	5,023	0,298	0.000	0.000	0,000	17,0	Полигон ТКО Комаричский район	4,725	17.0
2027	1	Навлинский муниципальный район Брянской области	8,238	Мусоросортировочная станция в Комаричском районе	62	0,097	8,141	8,238	0,458	0.000	0.000	0,000	93,0	Полигон ТКО Комаричский район	7,780	93,0
2027	1	Почепский муниципальный район Брянской области	11,625	Мусоросортировочная станция производительностью 25 тыс.т/год и площадка для компостирования. расположенные в районе: Брянская область. Трубчевский район. Усохское сельское поселение	114	0,178	11,447	11,625	0,667	0.000	0.000	0,000	72,0	Вторая очередь полигона ТКО Трубчевский район	10,958	72,0
2027	1	Рогнединский муниципальный район Брянской области	1,910	Мусоросортировочная станция производительностью 25 тыс.т/год, расположенная в районе: Брянская область. Жуковский муниципальный район. Жуковское городское поселение г. Жуковка	39	0,061	1,849	1,910	0,125	0.000	0,000	0,000	75,0	Полигон ТКО Жуковский район	1,785	75,0
2027	1	Севский муниципальный район Брянской области	4,567	Мусоросортировочная станция в Комаричском районе	39	0,061	4,506	4,567	0,258	0,000	0,000	0,000	65,0	Полигон ТКО Комаричский район	4,309	65,0
2027	1	Суземский муниципальный район Брянской области:- Алешковичское сельское поселение; Невдольское сельское поселение; Новопогощенское сельское поселение; Селечcampское сельское поселение; Суземское городское поселение; Холмечское сельское поселение	4,352	Мусоросортировочная станция производительностью 25 тыс.т/год и площадка для компостирования. расположенные в районе: Брянская область. Трубчевский район. Усохское сельское поселение	54	0,084	4,268	4,352	0,258	0.000	0.000	0,000	80,7	Вторая очередь полигона ТКО Трубчевский район	4,094	80,7
2027	1	Суземский муниципальный район Брянской области. Кокоревское городское поселение	0,581	Мусоросортировочная станция в Комаричском районе	0	0,000	0,581	0.581	0,029	0.000	0,000	0,000	70,0	Полигон ТКО Комаричский район	0.552	70,0
2027	1	Трубчевский муниципальный район Брянской области	10,495	Мусоросортировочная станция производительностью 25 тыс.т/год и площадка для компостирования. расположенные в районе: Брянская область. Трубчевский район. Усохское сельское поселение	83	0,130	10,365	10,495	0,587	3,110	1.866	0,000	18,0	Вторая очередь полигона ТКО Трубчевский район	6,798	18,0
2027	2	Гордеевский муниципальный район Брянской области:-, Глинновское сельское поселение; Рудневоробьевское сельское поселение	0,521	"Мусоросортировочная станция производительностью 75 тыс.т/год и площадка для компостирования. расположенные в районе: Брянская область. Клинцовский городской округ	10	0,016	0,505	0.521	0,034	0,152	0,091	0,000	39,0	Полигон ТКО Новозыбковский городской округ (в 2 км по направлению на юго-запад от села Манюки)	0.335	39,5
2027	2	Гордеевский муниципальный район Брянской области:-, Гордеевское сельское поселение; Мирнинское сельское поселение; Петровобудское сельское поселение; Творишинское сельское поселение; Уношевское сельское поселение	2.546	"Мусоросортировочная станция производительностью 75 тыс.т/год и площадка для компостирования. расположенные в районе: Брянская область. Клинцовский городской округ	50	0,078	2,468	2,546	0.165	0,740	0,444	0,000	59,0	Реконструкция полигона по сладированию и захоронению твердых коммунальных отходов в г. Клинцы Брянской области	1.641	59,0
2027	2	Городской округ г. Клинцы*	23,681	"Мусоросортировочная станция производительностью 75 тыс.т/год и площадка для компостирования. расположенные в районе: Брянская область. Клинцовский городской округ	166	0.260	23,421	23,681	1,309	7,026	4.216	0,000	41,0	Реконструкция полигона по сладированию и захоронению твердых коммунальных отходов в г. Клинцы Брянской области	15.346	42,0
2027	2	Злынковский муниципальный район Брянской области	3,993	"Мусоросортировочная станция производительностью 75 тыс.т/год и площадка для компостирования. расположенные в районе: Брянская область. Клинцовский городской округ	0	0,000	3,993	3,993	0,200	1,198	0,719	0,000	108.0	Полигон ТКО Новозыбковский городской округ (в 2 км по направлению на юго-запад от села Манюки)	2.595	108,0
2027	2	Климовский муниципальный район Брянской области	7,887	"Мусоросортировочная станция производительностью 75 тыс.т/год и площадка для компостирования. расположенные в районе: Брянская область. Клинцовский городской округ	0	0,000	7,887	7,887	0,394	2.366	1,420	0,000	117,0	Полигон ТКО Новозыбковский городской округ (в 2 км по направлению на юго-запад от села Манюки)	5,127	117,0
2027	2	Клинцовский муниципальный район Брянской области:-Коржовоголубовскоесельское поселение; Лопатенское сельское поселение; Первомайское сельское поселение; Рожновское сельское поселение; Смолевичское сельское поселение*	3,466	"Мусоросортировочная станция производительностью 75 тыс.т/год и площадка для компостирования. расположенные в районе: Брянская область. Клинцовский городской округ	70	0,110	3,356	3,466	0.226	1,007	0.604	0,000	47,0	Реконструкция полигона по сладированию и захоронению твердых коммунальных отходов в г. Клинцы Брянской области	2.233	47,0

Детализация потока (с учетом дистанций на маршрутах сбора отходов)																
2027	2	Клинцовский муниципальный район Брянской области:- Великотопальское сельское поселение; Гулевское сельское поселение; Медведовское сельское поселение; Смотровобудское сельское поселение.	2,019	"Мусоросортировочная станция производительностью 75 тыс.т/год и площадка для компостирования. расположенные в районе: Брянская область. Клинцовский городской округ	41	0,064	1,955	2,019	0,132	0.587	0.352	0,000	64,0	Реконструкция полигона по сладированию и захоронению твердых коммунальных отходов в г. Клинцы Брянской области	1,300	64,0
2027	2	Красногорский муниципальный район Брянской области	3,483	"Мусоросортировочная станция производительностью 75 тыс.т/год и площадка для компостирования. расположенные в районе: Брянская область. Клинцовский городской округ	0	0,000	3,483	3,483	0,174	1,045	0,627	0,000	83,0	Полигон ТКО Новозыбковский городской округ (в 2 км по направлению на юго-запад от села Манюки)	2,264	83,0
2027	2	Мглинский муниципальный район Брянской области	5,039	Мусоросортировочная станция производительностью 15 тыс.т/год и площадка для компостирования. расположенные в районе: Брянская область. Суражский район. д. Калинки	68	0,106	4,933	5,039	0,303	1,480	0,000	0,000	47,0	Полигон ТКО Суражский район	3,256	47,0
2027	2	Новозыбковский городской округ Брянской области. г. Новозыбков	12,636	"Мусоросортировочная станция производительностью 75 тыс.т/год и площадка для компостирования. расположенные в районе: Брянская область. Клинцовский городской округ	104	0,163	12,473	12,636	0,710	3,742	2,245	0,000	84,0	Полигон ТКО Новозыбковский городской округ (в 2 км по направлению на юго-запад от села Манюки)	8,184	84,5
2027	2	Новозыбковский городской округ (населенные пункты за исключением г. Новозыбков)	3,454	"Мусоросортировочная станция производительностью 75 тыс.т/год и площадка для компостирования. расположенные в районе: Брянская область. Клинцовский городской округ	29	0,045	3,409	3,454	0,194	1,023	0,614	0,000	87,0	Полигон ТКО Новозыбковский городской округ (в 2 км по направлению на юго-запад от села Манюки)	2,237	87,5
2027	2	Погарский муниципальный район Брянской области	9,120	Мусоросортировочная станция производительностью 25 тыс.т/год и площадка для компостирования. расположенные в районе: Брянская область. Трубчевский район. Усохское сельское поселение	35	0,055	9,065	9,120	0,482	2.720	1.632	0,000	56,0	Вторая очередь полигона ТКО Трубчевский район	5,918	56,0
2027	2	Стародубский муниципальный округ	11,465	"Мусоросортировочная станция производительностью 75 тыс.т/год и площадка для компостирования. расположенные в районе: Брянская область. Клинцовский городской округ	83	0,130	11,335	11,465	0,636	3,401	2,041	0,000	82,0	Реконструкция полигона по сладированию и захоронению твердых коммунальных отходов в г. Клинцы Брянской области	7,428	82,0
2027	2	Суражский муниципальный район Брянской области	7,162	Мусоросортировочная станция производительностью 15 тыс.т/год и площадка для компостирования. расположенные в районе: Брянская область. Суражский район. д. Калинки	113	0,177	6,985	7,162	0,443	2,096	1,258	0,000	17,0	Полигон ТКО Суражский район	4,623	17,0
2027	2	Унечский муниципальный район Брянской области	10,981	Мусоросортировочная станция производительностью 15 тыс.т/год и площадка для компостирования. расположенные в районе: Брянская область. Суражский район. д. Калинки	91	0,142	10,839	10,981	0,617	3,252	1,951	0,000	52,0	Полигон ТКО Суражский район	7,112	52,0
Год	**Зона РО**	**Муниципальное образование**	**Масса образованных отходов (тыс.тонн)**	**Объект обработки**	**кол-во конт. для разд. сбора**	**Масса раздельно собранных отходов (тыс.тонн)**	**Масса смешанных отходов (тыс.тонн)**	**Масса поступивших на обработку отходов (тыс.тонн)**	**Масса отобранных ВМР, тыс. тонн**	**Масса на компостирование, тыс. тонн**	**Масса компоста, тыс. тонн**	**Масса RDF, тыс. тонн**	**Средняя дистанция по маршрутам района (км)**	**Объект размещения**	**Масса поступивших на размещение отходов (тыс.тонн)**	**Средняя дистанция по маршрутам района (км)**
2028	1	Брасовский муниципальный район Брянской области	5,878	Мусоросортировочная станция в Комаричском районе	48	0,075	5,803	5,878	0,330	0.000	0,000	0,000	62,0	Полигон ТКО Комаричский район	5,548	62,0
2028	1	Брянский муниципальный район Брянской области:- Глинищевское сельское поселение; Добрунское сельское поселение; Журиничское сельское поселение; Мичуринское сельское поселение Восточная часть (п. Мичуринский, с. Елисеевичи); Пальцовское сельское поселение; Свенское сельское поселение; Снежское сельское поселение; Стекляннорадицкое сельское поселение. Южная часть (п. Батагово, с. Лесное, ст, Козелкино, ст, Чернец, п. Козелкино, ст, Урицкий); Супоневское сельское поселение.	17,009	Мусоросортировочный комплекс АО «Чистая планета»	140	0,219	16,790	17,009	0,956	5,037	3,022	5,541	39,1	Вторая очередь полигона ТКО с площадкой для компостирования отходов в п. Большое Полпино г. Брянска	5,475	39,1
2028	1	Брянский муниципальный район Брянской области:- Домашовское сельское поселение; Мичуринское сельское поселение. Западная часть (д, Меркульево, д, Колтово); Нетьинское сельское поселение; Новодарковичское сельское поселение; Отрадненское сельское поселение; Стекляннорадицкое сельское поселение; Северная часть (д, Стеклянная Радица, п, Орловские Дворики).	5,900	Мусоросортировочный комплекс АО «Чистая планета»	49	0,077	5,823	5,900	0,332	1,747	1,048	1,922	50,0	Вторая очередь полигона ТКО с площадкой для компостирования отходов в п. Большое Полпино г. Брянска	1,899	50,0
2028	1	Брянский муниципальный район Брянской области:- Новосельское сельское поселение; Чернетовское сельское поселение.	1,041	Мусоросортировочный комплекс АО «Чистая планета»	9	0,014	1,027	1,041	0,059	0,308	0,185	0,339	60,5	Вторая очередь полигона ТКО с площадкой для компостирования отходов в п. Большое Полпино г. Брянска	0,335	60,5

Дета.изация потока (с учетом дистанций на маршрутах сбора отходов)															
2028	1	Выгоничский муниципальный район Брянской области:- Выгоничское городское поселение; Выгоничское городское поселение (бывшее Лопушское сельское поселение); Кокинское сельское поселение; Кокинское сельское поселение (бывшее Скрябинское сельское поселение); Красносельское сельское поселение; Орменское сельское поселение; Сосновское сельское поселение; Утынское сельское поселение; Хмелевское сельское поселение;	6,287	Мусоросортировочный комплекс АО «Чистая планета»	163	0,255	6,032	6,287	0,437	1,810	1,086	1,991	60,9	Вторая очередь полигона ТКО с площадкой для компостирования отходов в п. Большое Полпино г. Брянска	2,049	60,90
2028	1	Выгоничский муниципальный район Брянской области. Хутор-Борское сельское поселение	0,250	Мусоросортировочный комплекс АО «Чистая планета»	6	0,009	0,241	0,250	0,017	0,072	0,043	0,080	42,0	Вторая очередь полигона ТКО с площадкой для компостирования отходов в п. Большое Полпино г. Брянска	0,081	42,00
2028	1	Городской округ г, Брянск, Бежицкий район	57,206	Мусоросортировочный комплекс АО «Чистая планета»	371	0,580	56,626	57,206	3,139	16,988	10,193	18,687	23,0	Вторая очередь полигона ТКО с площадкой для компостирования отходов в п. Большое Полпино г. Брянска	18,392	24
2028	1	Городской округ г, Брянск, Володарский район	28,587	Мусоросортировочный комплекс АО «Чистая планета»	157	0,246	28,341	28,587	1,547	8,502	5,101	9,353	13,0	Вторая очередь полигона ТКО с площадкой для компостирования отходов в п. Большое Полпино г. Брянска	9,185	14
2028	1	Городской округ г, Брянск, Советский район	46,963	Мусоросортировочный комплекс АО «Чистая планета»	464	0,726	46,237	46,963	2,697	13,871	8,323	15,258	18,0	Вторая очередь полигона ТКО с площадкой для компостирования отходов в п. Большое Полпино г. Брянска	15,137	19
2028	1	Городской округ г, Брянск, Фокинский район	29,299	Мусоросортировочный комплекс АО «Чистая планета»	271	0,424	28,875	29,299	1,668	8,663	5,198	9,529	12,0	Вторая очередь полигона ТКО с площадкой для компостирования отходов в п. Большое Полпино г. Брянска	9,439	13
2028	1	Сельцовский городской округ	5,238	Мусоросортировочный комплекс АО «Чистая планета»	60	0,094	5,144	5,238	0,307	1,543	0,926	1,698	45,0	Вторая очередь полигона ТКО с площадкой для компостирования отходов в п. Большое Полпино г. Брянска	1,690	45,0
2028	1	Городской округ г. Фокино	3,861	Мусоросортировочный комплекс АО «Чистая планета»	44	0,069	3,792	3,861	0,226	1,138	0,683	1,251	45,0	Вторая очередь полигона ТКО с площадкой для компостирования отходов в п. Большое Полпино г. Брянска	1,246	45,0
2028	1	Дубровский муниципальный район Брянской области	5,148	Мусоросортировочная станция производительностью 25 тыс.т/год, расположенная в районе: Брянская область. Жуковский муниципальный район, Жуковское городское поселение г. Жуковка	85	0,133	5,015	5,148	0,321	0,000	0,000	0,000	47,0	Полигон ТКО Жуковский район	4,827	17,0
2028	1	Дятьковский муниципальный район Брянской области	17,121	Мусоросортировочный комплекс АО «Чистая планета»	189	0,296	16,825	17,121	0,998	5,048	3,029	5,552	68,0	Вторая очередь полигона ТКО с площадкой для компостирования отходов в п. Большое Полпино г. Брянска	5,523	68,0
2028	1	Жирятинский муниципальный район Брянской области	2,097	Мусоросортировочная станция производительностью 25 тыс.т/год, расположенная в районе: Брянская область. Жуковский муниципальный район. Жуковское городское поселение г. Жуковка	31	0,048	2,049	2,097	0,128	0,000	0,000	0,000	49,0	Полигон ТКО Жуковский район	1,969	49,0
2028	1	Жуковский муниципальный округ Брянской области	10,165	Мусоросортировочная станция производительностью 25 тыс.т/год, расположенная в районе: Брянская область. Жуковский муниципальный район. Жуковское городское поселение г. Жуковка	54	0,084	10,081	10,165	0,549	0,000	0,000	0,000	19,0	Полигон ТКО Жуковский район	9,616	19,0
2028	1	Карачевский муниципальный район Брянской области	10,343	Мусоросортировочный комплекс АО «Чистая планета»	289	0,452	9,891	10,343	0,734	2,967	1,780	3,264	54,0	Вторая очередь полигона ТКО с площадкой для компостирования отходов в п. Большое Полпино г. Брянска	3,378	54,0
2028	1	Клетнянский муниципальный район Брянской области	5,356	Мусоросортировочная станция производительностью 25 тыс.т/год, расположенная в районе: Брянская область. Жуковский муниципальный район. Жуковское городское поселение г. Жуковка	67	0,105	5,251	5,356	0,318	0,000	0,000	0,000	65,0	Полигон ТКО Жуковский район	5,038	65,0
2028	1	Комаричский муниципальный район Брянской области	4,965	Мусоросортировочная станция в Комаричском районе	62	0,097	4,868	4,965	0,295	0,000	0,000	0,000	17,0	Полигон ТКО Комаричский район	4,670	17,0
2028	1	Навлинский муниципальный район Брянской области	8,143	Мусоросортировочный комплекс АО «Чистая планета»	62	0,097	8,046	8,143	0,454	2,414	1,448	2,655	93,0	Вторая очередь полигона ТКО с площадкой для компостирования отходов в п. Большое Полпино г. Брянска	2,620	93,0
2028	1	Почепский муниципальный район Брянской области	11,491	Мусоросортировочная станция производительностью 25 тыс.т/год и площадка для компостирования, расположенные в районе: Брянская область. Трубчевский район. Усохское сельское поселение	114	0,178	11,313	11,491	0,660	3,394	2,036	0,000	72,0	Вторая очередь полигона ТКО Трубчевский район	7,437	72,0
2028	1	Рогнединский муниципальный район Брянской области	1,888	Мусоросортировочная станция производительностью 25 тыс.т/год, расположенная в районе: Брянская область. Жуковский муниципальный район. Жуковское городское поселение г. Жуковка	39	0,061	1,827	1,888	0,124	0,000	0,000	0,000	75,0	Полигон ТКО Жуковский район	1,764	75,0

Детализация потока (с учетом дистанций на маршрутах сбора отходов)																
2028	1	Севский муниципальный район Брянской области	4,514	Мусоросортировочная станция в Комаричском районе	39	0,061	4,453	4,514	0,255	0.000	0,000	0,000	65,0	Полигон ТКО Комаричский район	4,259	65,0
2028	1	Суземский муниципальный район Брянской области:- Алешковичское сельское поселение; Невдольское сельское поселение; Новопогощенское сельское поселение; Селеченское сельское поселение; Суземское городское поселение; Холмечское сельское поселение	4,302	Мусоросортировочная станция производительностью 25 тыс.т/год и площадка для компостирования, расположенные в районе: Брянская область, Трубчевский район, Усохское сельское поселение	54	0,084	4,218	4,302	0,255	1.265	0,759	0,000	80,7	Вторая очередь полигона ТКО Трубчевский район	2,782	80,7
2028	1	Суземский муниципальный район Брянской области, Кокоревское городское поселение	0,574	Мусоросортировочная станция в Комаричском районе	0	0,000	0,574	0,574	0,029	0.000	0,000	0,000	70,0	Полигон ТКО Комаричский район	0.545	70,0
2028	1	Трубчевский муниципальный район Брянской области	10,374	Мусоросортировочная станция производительностью 25 тыс.т/год и площадка для компостирования, расположенные в районе: Брянская область, Трубчевский район, Усохское сельское поселение	83	0,130	10,244	10,374	0,581	3,073	1,844	0,000	18,0	Вторая очередь полигона ТКО Трубчевский район	6,720	18,0
2028	2	Гордеевский муниципальный район Брянской области:-, Глинновское сельское поселение; Рудневоробьевское сельское поселение	0,515	"Мусоросортировочная станция производительностью 75 тыс.т/год и площадка для компостирования, расположенные в районе: Брянская область, Клинцовский городской округ	10	0,016	0,499	0,515	0.033	0,150	0,090	0,000	39,0	Полигон ТКО Новозыбковский городской округ (в 2 км по направлению на юго-запад от села Манюки)	0,332	39,5
2028	2	Гордеевский муниципальный район Брянской области:-, Гордеевское сельское поселение; Мирнинское сельское поселение; Петровобудское сельское поселение; Творишинское сельское поселение; Уношевское сельское поселение	2.517	"Мусоросортировочная станция производительностью 75 тыс.т/год и площадка для компостирования, расположенные в районе: Брянская область, Клинцовский городской округ	50	0,078	2,439	2,517	0,163	0,732	0,439	0,000	59,0	Реконструкция полигона по сладированию и захоронению твердых коммунальных отходов в г. Клинцы Брянской области	1.622	59,0
2028	2	Городской округ г. Клинцы	23,409	"Мусоросортировочная станция производительностью 75 тыс.т/год и площадка для компостирования, расположенные в районе: Брянская область, Клинцовский городской округ	166	0.260	23,149	23,409	1.295	6.945	4,167	0,000	41,0	Реконструкция полигона по сладированию и захоронению твердых коммунальных отходов в г. Клинцы Брянской области	15,169	42,0
2028	2	Злынковский муниципальный район Брянской области	3.947	"Мусоросортировочная станция производительностью 75 тыс.т/год и площадка для компостирования, расположенные в районе: Брянская область, Клинцовский городской округ	0	0,000	3,947	3,947	0,197	1,184	0,710	0,000	108,0	Полигон ТКО Новозыбковский городской округ (в 2 км по направлению на юго-запад от села Манюки)	2.566	108,0
2028	2	Климовский муниципальный район Брянской области	7,796	"Мусоросортировочная станция производительностью 75 тыс.т/год и площадка для компостирования, расположенные в районе: Брянская область, Клинцовский городской округ	0	0,000	7,796	7,796	0,390	2.339	1,403	0,000	117,0	Полигон ТКО Новозыбковский городской округ (в 2 км по направлению на юго-запад от села Манюки)	5,067	117,0
2028	2	Клинцовский муниципальный район Брянской области:-Коржового-Голубовское сельское поселение; Лопатенское сельское поселение; Первомайское сельское поселение; Рожновское сельское поселение; Смолевичское сельское поселение*	3,426	"Мусоросортировочная станция производительностью 75 тыс.т/год и площадка для компостирования, расположенные в районе: Брянская область, Клинцовский городской округ	70	0,110	3,316	3,426	0,224	0,995	0,597	0,000	47,0	Реконструкция полигона по сладированию и захоронению твердых коммунальных отходов в г. Клинцы Брянской области	2.207	47,0
2028	2	Клинцовский муниципальный район Брянской области:- Великотопальское сельское поселение; Гулевское сельское поселение; Медведовское сельское поселение; Смотровобудское сельское поселение.	1,996	"Мусоросортировочная станция производительностью 75 тыс.т/год и площадка для компостирования, расположенные в районе: Брянская область, Клинцовский городской округ	41	0,064	1,932	1,996	0,131	0.580	0.348	0,000	64,0	Реконструкция полигона по сладированию и захоронению твердых коммунальных отходов в г. Клинцы Брянской области	1,285	64,0
2028	2	Красногорский муниципальный район Брянской области	3,443	"Мусоросортировочная станция производительностью 75 тыс.т/год и площадка для компостирования, расположенные в районе: Брянская область, Клинцовский городской округ	0	0,000	3,443	3,443	0,172	1,033	0,620	0,000	83,0	Полигон ТКО Новозыбковский городской округ (в 2 км по направлению на юго-запад от села Манюки)	2.238	83,0
2028	2	Мглинский муниципальный район Брянской области	4,981	Мусоросортировочная станция производительностью 15 тыс.т/год и площадка для компостирования, расположенные в районе: Брянская область, Суражский район, д. Калинки	68	0,106	4,875	4,981	0,300	1.463	0,878	0,000	47,0	Полигон ТКО Суражский район	3,218	47,0
2028	2	Новозыбковский городской округ Брянской области, г. Новозыбков	12,491	"Мусоросортировочная станция производительностью 75 тыс.т/год и площадка для компостирования, расположенные в районе: Брянская область, Клинцовский городской округ	104	0,163	12,328	12,491	0,703	3.698	2,219	0,000	84,0	Полигон ТКО Новозыбковский городской округ (в 2 км по направлению на юго-запад от села Манюки)	8,090	84,5
2028	2	Новозыбковский городской округ (населенные пункты за исключением г. Новозыбков)	3,414	"Мусоросортировочная станция производительностью 75 тыс.т/год и площадка для компостирования, расположенные в районе: Брянская область, Клинцовский городской округ	29	0,045	3,369	3,414	0,192	1,011	0,607	0,000	87,0	Полигон ТКО Новозыбковский городской округ (в 2 км по направлению на юго-запад от села Манюки)	2,211	87,5
2028	2	Погарский муниципальный район Брянской области	9,015	Мусоросортировочная станция производительностью 25 тыс.т/год и площадка для компостирования, расположенные в районе: Брянская область, Трубчевский район, Усохское сельское поселение	35	0,055	8,960	9,015	0,477	2,688	1,613	0,000	56,0	Вторая очередь полигона ТКО Трубчевский район	5,850	56,0
2028	2	Стародубский муниципальный округ	11,333	"Мусоросортировочная станция производительностью 75 тыс.т/год и площадка для компостирования, расположенные в районе: Брянская область, Клинцовский городской округ	83	0,130	11,203	11,333	0,629	3,361	2,017	0,000	82,0	Реконструкция полигона по сладированию и захоронению твердых коммунальных отходов в г. Клинцы Брянской области	7,343	82,0

Дета.изация потока (с учетом дистанций на маршрутах сбора отходов)																
2028	2	Суражский муниципальный район Брянской области	7,080	Мусоросортировочная станция производительностью 15 тыс.т/год и площадка для компостирования. расположенные в районе: Брянская область. Суражский район, д. Калинки	113	0,177	6,903	7,080	0,439	2,071	1,243	0,000	17,0	Полигон ТКО Суражский район	4,570	17,0
2028	2	Унечский муниципальный район Брянской области	10,855	Мусоросортировочная станция производительностью 15 тыс.т/год и площадка для компостирования. расположенные в районе: Брянская область. Суражский район, д. Калинки	91	0,142	10,713	10,855	0,611	3,214	1,928	0,000	52,0	Полигон ТКО Суражский район	7,030	52,0
Год	**Зона РО**	**Муниципальное образование**	**Масса образованных отходов (тыс.тонн)**	**Объект обработки**	**кол-во конт. для разд. сбора**	**Масса раздельно собранных отходов (тыс.тонн)**	**Масса смешанных отходов (тыс.тонн)**	**Масса поступивших на обработку отходов (тыс.тонн)**	**Масса отобранных ВМР, тыс. тонн**	**Масса на компостирование, тыс. тонн**	**Масса компоста, тыс. тонн**	**Масса RDF, тыс. тонн**	**Средняя дистанция по маршрутам района (км)**	**Объект размещения**	**Масса поступивших на размещение отходов (тыс.тонн)**	**Средняя дистанция по маршрутам района (км)**
2029	1	Брасовский муниципальный район Брянской области	5,810	Мусоросортировочная станция в Комаричском районе	48	0,075	5,735	5,810	0,327	0,000	0,000	0,000	62,0	Полигон ТКО Комаричский район	5,483	62,0
2029	1	Брянский муниципальный район Брянской области:- Глинищевское сельское поселение; Добрунское сельское поселение; Журиничское сельское поселение; Мичуринское сельское поселение Восточная часть (п. Мичуринский, с, Елисеевичи); Пальцовское сельское поселение; Свенское сельское поселение; Снежское сельское поселение; Стекляннорадицкое сельское поселение. Южная часть (п. Батагово, с. Лесное, ст, Козелкино, ст, Чернец, п, Козелкино, ст, Урицкий); Супоневское сельское поселение.	16,813	Мусоросортировочный комплекс АО «Чистая планета»	140	0,219	16,594	16,813	0,946	4,978	2,987	5,476	39,1	Вторая очередь полигона ТКО с площадкой для компостирования отходов в п. Большое Полпино г. Брянска	5,413	39,1
2029	1	Брянский муниципальный район Брянской области:- Домашовское сельское поселение; Мичуринское сельское поселение, Западная часть (д, Меркульсво, д, Колтово); Нетьинское сельское поселение; Новодарковичское сельское поселение; Отрадненское сельское поселение; Стекляннорадицкое сельское поселение; Северная часть (д, Стеклянная Радица, п, Орловские Дворики).	5,832	Мусоросортировочный комплекс АО «Чистая планета»	49	0,077	5,755	5,832	0,329	1,727	1,036	1,899	50,0	Вторая очередь полигона ТКО с площадкой для компостирования отходов в п. Большое Полпино г. Брянска	1,877	50,0
2029	1	Брянский муниципальный район Брянской области:- Новосельское сельское поселение; Чернетовское сельское поселение.	1,029	Мусоросортировочный комплекс АО «Чистая планета»	9	0,014	1,015	1,029	0,058	0,305	0,183	0,335	60,5	Вторая очередь полигона ТКО с площадкой для компостирования отходов в п. Большое Полпино г. Брянска	0,331	60,5
2029	1	Выгоничский муниципальный район Брянской области:- Выгоничское городское поселение; Выгоничское городское поселение (бывшее Лопушское сельское поселение); Кокинское сельское поселение; Кокинское сельское поселение (бывшее Скрябинское сельское поселение); Красносельское сельское поселение; Орменское сельское поселение; Сосновское сельское поселение; Утынское сельское поселение; Хмелевское сельское поселение;	6,215	Мусоросортировочный комплекс АО «Чистая планета»	163	0,255	5,960	6,215	0,433	1,788	1,073	1,967	60,9	Вторая очередь полигона ТКО с площадкой для компостирования отходов в п. Большое Полпино г. Брянска	2,027	60,90
2029	1	Выгоничский муниципальный район Брянской области. Хутор-Борское сельское поселение	0,247	Мусоросортировочный комплекс АО «Чистая планета»	6	0,009	0,238	0,247	0,017	0,071	0,043	0,079	42,0	Вторая очередь полигона ТКО с площадкой для компостирования отходов в п. Большое Полпино г. Брянска	0,080	42,00
2029	1	Городской округ г, Брянск, Бежицкий район	56,548	Мусоросортировочный комплекс АО «Чистая планета»	371	0,580	55,968	56,548	3,106	16,790	10,074	18,469	23,0	Вторая очередь полигона ТКО с площадкой для компостирования отходов в п. Большое Полпино г. Брянска	18,183	24
2029	1	Городской округ г, Брянск, Володарский район	28,258	Мусоросортировочный комплекс АО «Чистая планета»	157	0,246	28,012	28,258	1,531	8,404	5,042	9,244	13,0	Вторая очередь полигона ТКО с площадкой для компостирования отходов в п. Большое Полпино г. Брянска	9,079	14
2029	1	Городской округ г, Брянск, Советский район	46,423	Мусоросортировочный комплекс АО «Чистая планета»	464	0,726	45,697	46,423	2,670	13,709	8,225	15,080	18,0	Вторая очередь полигона ТКО с площадкой для компостирования отходов в п. Большое Полпино г. Брянска	14,964	19
2029	1	Городской округ г, Брянск, Фокинский район	28,962	Мусоросортировочный комплекс АО «Чистая планета»	271	0,424	28,538	28,962	1,652	8,561	5,137	9,418	12,0	Вторая очередь полигона ТКО с площадкой для компостирования отходов в п. Большое Полпино г. Брянска	9,331	13
2029	1	Сельцовский городской округ	5,178	Мусоросортировочный комплекс АО «Чистая планета»	60	0,094	5,084	5,178	0,304	1,525	0,915	1,678	45,0	Вторая очередь полигона ТКО с площадкой для компостирования отходов в п. Большое Полпино г. Брянска	1,671	45,0
2029	1	Городской округ г. Фокино	3,817	Мусоросортировочный комплекс АО «Чистая планета»	44	0,069	3,748	3,817	0,224	1,124	0,674	1,237	45,0	Вторая очередь полигона ТКО с площадкой для компостирования отходов в п. Большое Полпино г. Брянска	1,232	45,0

Дета.изация потока (с учетом дистанций на маршрутах сбора отходов)																
2029	1	Дубровский муниципальный район Брянской области	5,089	Мусоросортировочная станция производительностью 25 тыс.т/год, расположенная в районе: Брянская область. Жуковский муниципальный район. Жуковское городское поселение г. Жуковка	85	0,133	4,956	5,089	0,318	0.000	0,000	0,000	47,0	Полигон ТКО Жуковский район	4,771	17,0
2029	1	Дятьковский муниципальный район Брянской области	16,924	Мусоросортировочный комплекс АО «Чистая планета»	189	0,296	16,628	16,924	0,988	4,988	2,993	5,487	68,0	Вторая очередь полигона ТКО с площадкой для компостирования отходов в п. Большое Полпино г. Брянска	5,461	68.0
2029	1	Жирятинский муниципальный район Брянской области	2,073	Мусоросортировочная станция производительностью 25 тыс.т/год, расположенная в районе: Брянская область. Жуковский муниципальный район. Жуковское городское поселение г. Жуковка	31	0,048	2,025	2,073	0,127	0.000	0,000	0,000	49,0	Полигон ТКО Жуковский район	1,946	49,0
2029	1	Жуковский муниципальный округ Брянской области	10,048	Мусоросортировочная станция производительностью 25 тыс.т/год, расположенная в районе: Брянская область. Жуковский муниципальный район. Жуковское городское поселение г. Жуковка	54	0,084	9,964	10,048	0,543	0.000	0,000	0,000	19,0	Полигон ТКО Жуковский район	9.505	19,0
2029	1	Карачевский муниципальный район Брянской области	10,224	Мусоросортировочный комплекс АО «Чистая планета»	289	0,452	9,772	10,224	0,728	2.932	1,759	3,225	54,0	Вторая очередь полигона ТКО с площадкой для компостирования отходов в п. Большое Полпино г. Брянска	3,339	54,0
2029	1	Клетнянский муниципальный район Брянской области	5,294	Мусоросортировочная станция производительностью 25 тыс.т/год, расположенная в районе: Брянская область. Жуковский муниципальный район. Жуковское городское поселение г. Жуковка	67	0,105	5,189	5,294	0.315	0.000	0.000	0,000	65,0	Полигон ТКО Жуковский район	4,979	65,0
2029	1	Комаричский муниципальный район Брянской области	4,908	Мусоросортировочная станция в Комаричском районе	62	0,097	4,811	4,908	0,292	0.000	0.000	0,000	17,0	Полигон ТКО Комаричский район	4,616	17,0
2029	1	Навлинский муниципальный район Брянской области	8,049	Мусоросортировочный комплекс АО «Чистая планета»	62	0,097	7,952	8,049	0,449	2.386	1,432	2,624	93,0	Вторая очередь полигона ТКО с площадкой для компостирования отходов в п. Большое Полпино г. Брянска	2.590	93,0
2029	1	Почепский муниципальный район Брянской области	11,359	Мусоросортировочная станция производительностью 25 тыс.т/год и площадка для компостирования, расположенные в районе: Брянская область. Трубчевский район. Усохское сельское поселение	114	0,178	11,181	11,359	0.653	3,354	2,012	0,000	72,0	Вторая очередь полигона ТКО Трубчевский район	7,352	72,0
2029	1	Рогнединский муниципальный район Брянской области	1,866	Мусоросортировочная станция производительностью 25 тыс.т/год, расположенная в районе: Брянская область. Жуковский муниципальный район. Жуковское городское поселение г. Жуковка	39	0,061	1,805	1,866	0,123	0.000	0,000	0,000	75,0	Полигон ТКО Жуковский район	1,743	75,0
2029	1	Севский муниципальный район Брянской области	4,462	Мусоросортировочная станция в Комаричском районе	39	0,061	4,401	4,462	0,252	0,000	0,000	0,000	65,0	Полигон ТКО Комаричский район	4,210	65,0
2029	1	Суземский муниципальный район Брянской области:- Алешковичское сельское поселение; Невдольское сельское поселение; Новопогощенское сельское поселение; Селеченское сельское поселение; Суземское городское поселение; Холмечское сельское поселение	4,253	Мусоросортировочная станция в Комаричском районе	54	0,084	4,169	4,253	0,253	0,000	0,000	0,000	80,7	Вторая очередь полигона ТКО Трубчевский район	4,000	80,7
2029	1	Суземский муниципальный район Брянской области, Кокоревское городское поселение	0,567	Мусоросортировочная станция в Комаричском районе	0	0,000	0.567	0.567	0,028	0.000	0,000	0,000	70,0	Полигон ТКО Комаричский район	0.539	70,0
2029	1	Трубчевский муниципальный район Брянской области	10,255	Мусоросортировочная станция производительностью 25 тыс.т/год и площадка для компостирования, расположенные в районе: Брянская область. Трубчевский район. Усохское сельское поселение	83	0,130	10,125	10,255	0.575	3.038	1,823	0,000	18,0	Вторая очередь полигона ТКО Трубчевский район	6.642	18,0
2029	2	Гордеевский муниципальный район Брянской области:-, Глинновское сельское поселение; Рудневоробьевское сельское поселение	0,509	"Мусоросортировочная станция производительностью 75 тыс.т/год и площадка для компостирования. расположенные в районе: Брянская область. Клинцовский городской округ	10	0,016	0,493	0.509	0,033	0.148	0,089	0,000	39,0	Полигон ТКО Новозыбковский городской округ (в 2 км по направлению на юго-запад от села Манюки)	0.328	39.5
2029	2	Гордеевский муниципальный район Брянской области:-, Гордеевское сельское поселение; Мирнинское сельское поселение; Петровобудское сельское поселение; Творишинское сельское поселение; Уношевское сельское поселение	2,488	"Мусоросортировочная станция производительностью 75 тыс.т/год и площадка для компостирования. расположенные в районе: Брянская область. Клинцовский городской округ	50	0,078	2,410	2,488	0,162	0.723	0,434	0,000	59,0	Реконструкция полигона по сладированию и захоронению твердых коммунальных отходов в г. Клинцы Брянской области	1,603	59,0
2029	2	Городской округ г. Клинцы*	23,140	"Мусоросортировочная станция производительностью 75 тыс.т/год и площадка для компостирования. расположенные в районе: Брянская область. Клинцовский городской округ	166	0,260	22,880	23,140	1,282	6,864	4,118	0,000	41,0	Реконструкция полигона по сладированию и захоронению твердых коммунальных отходов в г. Клинцы Брянской области	14,994	42,0
2029	2	Злынковский муниципальный район Брянской области	3,902	"Мусоросортировочная станция производительностью 75 тыс.т/год и площадка для компостирования. расположенные в районе: Брянская область. Клинцовский городской округ	0	0,000	3,902	3,902	0,195	1,171	0,703	0,000	108,0	Полигон ТКО Новозыбковский городской округ (в 2 км по направлению на юго-запад от села Манюки)	2,536	108,0

Детализация потока (с учетом дистанций на маршрутах сбора отходов)																
2029	2	Климовский муниципальный район Брянской области	7,706	"Мусоросортировочная станция производительностью 75 тыс.т/год и площадка для компостирования. расположенные в районе: Брянская область. Клинцовский городской округ	0	0,000	7,706	7,706	0,385	2,312	1,387	0,000	117,0	Полигон ТКО Новозыбковский городской округ (в 2 км по направлению на юго-запад от села Манюки)	5,009	117,0
2029	2	Клинцовский муниципальный район Брянской области:-Коржовоголубовскоесельское поселение; Лопатенское сельское поселение; Первомайское сельское поселение; Рожновское сельское поселение; Смолевичское сельское поселение*	3,387	"Мусоросортировочная станция производительностью 75 тыс.т/год и площадка для компостирования. расположенные в районе: Брянская область. Клинцовский городской округ	70	0,110	3,277	3,387	0,222	0,983	0,590	0,000	47,0	Реконструкция полигона по сладированию и захоронению твердых коммунальных отходов в г. Клинцы Брянской области	2,182	47,0
2029	2	Клинцовский муниципальный район Брянской области:- Великотопальское сельское поселение; Гулевское сельское поселение; Медведовское сельское поселение; Смотровобудское сельское поселение.	1,973	"Мусоросортировочная станция производительностью 75 тыс.т/год и площадка для компостирования. расположенные в районе: Брянская область. Клинцовский городской округ	41	0,064	1,909	1,973	0,129	0,573	0,344	0,000	64,0	Реконструкция полигона по сладированию и захоронению твердых коммунальных отходов в г. Клинцы Брянской области	1,271	64,0
2029	2	Красногорский муниципальный район Брянской области	3,403	"Мусоросортировочная станция производительностью 75 тыс.т/год и площадка для компостирования. расположенные в районе: Брянская область. Клинцовский городской округ	0	0,000	3,403	3,403	0,170	1,021	0,613	0,000	83,0	Полигон ТКО Новозыбковский городской округ (в 2 км по направлению на юго-запад от села Манюки)	2,212	83,0
2029	2	Мглинский муниципальный район Брянской области	4,924	Мусоросортировочная станция производительностью 15 тыс.т/год и площадка для компостирования. расположенные в районе: Брянская область. Суражский район, д. Калинки	68	0,106	4,818	4,924	0,297	1,445	0,867	0,000	47,0	Полигон ТКО Суражский район	3,182	47.0
2029	2	Новозыбковский городской округ Брянской области. г. Новозыбков	12,347	"Мусоросортировочная станция производительностью 75 тыс.т/год и площадка для компостирования. расположенные в районе: Брянская область. Клинцовский городской округ	104	0,163	12,184	12,347	0,696	3,655	2,193	0,000	84,0	Полигон ТКО Новозыбковский городской округ (в 2 км по направлению на юго-запад от села Манюки)	7,996	84,5
2029	2	Новозыбковский городской округ (населенные пункты за исключением г. Новозыбков)	3,375	"Мусоросортировочная станция производительностью 75 тыс.т/год и площадка для компостирования. расположенные в районе: Брянская область. Клинцовский городской округ	29	0,045	3,330	3,375	0,190	0,999	0,599	0,000	87,0	Полигон ТКО Новозыбковский городской округ (в 2 км по направлению на юго-запад от села Манюки)	2,186	87,5
2029	2	Погарский муниципальный район Брянской области	8,911	Мусоросортировочная станция производительностью 25 тыс.т/год и площадка для компостирования. расположенные в районе: Брянская область. Трубчевский район, Усохское сельское поселение	35	0,055	8,856	8,911	0,472	2,657	1,594	0,000	56,0	Вторая очередь полигона ТКО Трубчевский район	5,782	56,0
2029	2	Стародубский муниципальный округ	11,203	"Мусоросортировочная станция производительностью 75 тыс.т/год и площадка для компостирования. расположенные в районе: Брянская область. Клинцовский городской округ	83	0,130	11,073	11,203	0,623	3,322	1,993	0,000	82,0	Реконструкция полигона по сладированию и захоронению твердых коммунальных отходов в г. Клинцы Брянской области	7,258	82,0
2029	2	Суражский муниципальный район Брянской области	6,999	Мусоросортировочная станция производительностью 15 тыс.т/год и площадка для компостирования. расположенные в районе: Брянская область. Суражский район, д. Калинки	113	0,177	6,822	6,999	0,435	2,047	1,228	0,000	17,0	Полигон ТКО Суражский район	4,517	17,0
2029	2	Унечский муниципальный район Брянской области	10,730	Мусоросортировочная станция производительностью 15 тыс.т/год и площадка для компостирования. расположенные в районе: Брянская область. Суражский район, д. Калинки	91	0,142	10,588	10,730	0,605	3,176	1,906	0,000	52,0	Полигон ТКО Суражский район	6,949	52,0
Год	**Зона РО**	**Муниципальное образование**	**Масса образованных отходов (тыс.тонн)**	**Объект обработки**	**кол-во конт. для разд. сбора**	**Масса раздельно собранных отходов (тыс.тонн)**	**Масса смешанных отходов (тыс.тонн)**	**Масса поступивших на обработку отходов (тыс.тонн)**	**Масса отобранных ВМР, тыс. тонн**	**Масса на компостировани е, тыс. тонн**	**Масса компоста, тыс. тонн**	**Масса RDF, тыс. тонн**	**Средняя дистанция по маршрутам района (км)**	**Объект размещения**	**Масса поступивши х на размещение отходов (тыс.тонн)**	**Средняя дистанция по маршрутам района (км)**
2030	1	Брасовский муниципальный район Брянской области	5,743	Мусоросортировочная станция в Комаричском районе	48	0,075	5,668	5,743	0,323	0,000	0,000	0,000	62,0	Полигон ТКО Комаричский район	5,420	62,0
2030	1	Брянский муниципальный район Брянской области:- Глинищевское сельское поселение; Добрунское сельское поселение; Журиничское сельское поселение; Мичуринское сельское поселение Восточная часть (п. Мичуринский, с, Елисеевичи); Пальцовское сельское поселение; Свенское сельское поселение; Снежское сельское поселение; Стекляннорадицкое сельское поселение, Южная часть (п, Батагово, с, Лесное, ст, Козелкино, ст, Чернец, п, Козелкино, ст, Урицкий); Супоневское сельское поселение.	16,620	Мусоросортировочный комплекс АО «Чистая планета»	140	0,219	16,401	16,620	0,936	4,920	2,952	5,412	39,1	Вторая очередь полигона ТКО с площадкой для компостирования отходов в п. Большое Полпино г. Брянска	5,352	39,1

Дета.изация потока (с учетом дистанций на маршрутах сбора отходов)																
2030	1	Брянский муниципальный район Брянской области:- Домашовское сельское поселение; Мичуринское сельское поселение, Западная часть (д, Меркульсво, д, Колтово); Нетьинское сельское поселение; Новодарковичское сельское поселение; Отрадненское сельское поселение; Стеклянноградицкое сельское поселение; Северная часть (д, Стеклянная Радица, п, Орловские Дворики).	5,765	Мусоросортировочный комплекс АО «Чистая планета»	49	0,077	5,688	5,765	0,325	1,706	1,024	1,877	50,0	Вторая очередь полигона ТКО с площадкой для компостирования отходов в п. Большое Полпино г. Брянска	1,857	50,0
2030	1	Брянский муниципальный район Брянской области:- Новосельское сельское поселение; Чернетовское сельское поселение.	1,017	Мусоросортировочный комплекс АО «Чистая планета»	9	0,014	1,003	1,017	0,058	0,301	0,181	0,331	60,5	Вторая очередь полигона ТКО с площадкой для компостирования отходов в п. Большое Полпино г. Брянска	0,327	60,5
2030	1	Выгоничский муниципальный район Брянской области:- Выгоничское городское поселение; Выгоничское городское поселение (бывшее Лопушское сельское поселение); Кокинское сельское поселение; Кокинское сельское поселение (бывшее Скрябинское сельское поселение); Красносельское сельское поселение; Орменское сельское поселение; Сосновское сельское поселение; Утынское сельское поселение; Хмелевское сельское поселение;	6,144	Мусоросортировочный комплекс АО «Чистая планета»	163	0,255	5,889	6,144	0,430	1,767	1,060	1,943	60,9	Вторая очередь полигона ТКО с площадкой для компостирования отходов в п. Большое Полпино г. Брянска	2,004	60,90
2030	1	Выгоничский муниципальный район Брянской области, Хутор-Борское сельское поселение	0,244	Мусоросортировочный комплекс АО «Чистая планета»	6	0,009	0,235	0,244	0,017	0,071	0,043	0,078	42,0	Вторая очередь полигона ТКО с площадкой для компостирования отходов в п. Большое Полпино г. Брянска	0,078	42,00
2030	1	Городской округ г, Брянск, Бежицкий район	55,898	Мусоросортировочный комплекс АО «Чистая планета»	371	0,580	55,318	55,898	3,073	16,595	9,957	18,255	23,0	Вторая очередь полигона ТКО с площадкой для компостирования отходов в п. Большое Полпино г. Брянска	17,975	24
2030	1	Городской округ г, Брянск, Володарский район	27,933	Мусоросортировочный комплекс АО «Чистая планета»	157	0,246	27,687	27,933	1,515	8,306	4,984	9,137	13,0	Вторая очередь полигона ТКО с площадкой для компостирования отходов в п. Большое Полпино г. Брянска	8,975	14
2030	1	Городской округ г, Брянск, Советский район	45,889	Мусоросортировочный комплекс АО «Чистая планета»	464	0,726	45,163	45,889	2,643	13,549	8,129	14,904	18,0	Вторая очередь полигона ТКО с площадкой для компостирования отходов в п. Большое Полпино г. Брянска	14,793	19
2030	1	Городской округ г, Брянск, Фокинский район	28,629	Мусоросортировочный комплекс АО «Чистая планета»	271	0,424	28,205	28,629	1,635	8,462	5,077	9,308	12,0	Вторая очередь полигона ТКО с площадкой для компостирования отходов в п. Большое Полпино г. Брянска	9,224	13
2030	1	Сельцовский городской округ	5,118	Мусоросортировочный комплекс АО «Чистая планета»	60	0,094	5,024	5,118	0,301	1,507	0,904	1,658	45,0	Вторая очередь полигона ТКО с площадкой для компостирования отходов в п. Большое Полпино г. Брянска	1,652	45,0
2030	1	Городской округ г. Фокино	3,773	Мусоросортировочный комплекс АО «Чистая планета»	44	0,069	3,704	3,773	0,222	1,111	0,667	1,222	45,0	Вторая очередь полигона ТКО с площадкой для компостирования отходов в п. Большое Полпино г. Брянска	1,218	45,0
2030	1	Дубровский муниципальный район Брянской области	5,030	Мусоросортировочная станция производительностью 25 тыс.т/год, расположенная в районе: Брянская область, Жуковский муниципальный район, Жуковское городское поселение г. Жуковка	85	0,133	4,897	5,030	0,315	0,000	0,000	0,000	47,0	Полигон ТКО Жуковский район	4,715	17,0
2030	1	Дятьковский муниципальный район Брянской области	16,729	Мусоросортировочный комплекс АО «Чистая планета»	189	0,296	16,433	16,729	0,979	4,930	2,958	5,423	68,0	Вторая очередь полигона ТКО с площадкой для компостирования отходов в п. Большое Полпино г. Брянска	5,397	68,0
2030	1	Жирятинский муниципальный район Брянской области	2,049	Мусоросортировочная станция производительностью 25 тыс.т/год, расположенная в районе: Брянская область, Жуковский муниципальный район, Жуковское городское поселение г. Жуковка	31	0,048	2,001	2,049	0,125	0,000	0,000	0,000	49,0	Полигон ТКО Жуковский район	1,924	49,0
2030	1	Жуковский муниципальный округ Брянской области	9,932	Мусоросортировочная станция производительностью 25 тыс.т/год, расположенная в районе: Брянская область, Жуковский муниципальный район, Жуковское городское поселение г. Жуковка	54	0,084	9,848	9,932	0,537	0,000	0,000	0,000	19,0	Полигон ТКО Жуковский район	9,395	19,0
2030	1	Карачевский муниципальный район Брянской области	10,106	Мусоросортировочный комплекс АО «Чистая планета»	289	0,452	9,654	10,106	0,722	2,896	1,738	3,186	54,0	Вторая очередь полигона ТКО с площадкой для компостирования отходов в п. Большое Полпино г. Брянска	3,302	54,0
2030	1	Клетнянский муниципальный район Брянской области	5,233	Мусоросортировочная станция производительностью 25 тыс.т/год, расположенная в районе: Брянская область, Жуковский муниципальный район, Жуковское городское поселение г. Жуковка	67	0,105	5,128	5,233	0,312	0,000	0,000	0,000	65,0	Полигон ТКО Жуковский район	4,921	65,0
2030	1	Комаричский муниципальный район Брянской области	4,852	Мусоросортировочная станция в Комаричском районе	62	0,097	4,755	4,852	0,289	0,000	0,000	0,000	17,0	Полигон ТКО Комаричский район	4,563	17,0

Дета.низация потока (с учетом дистанций на маршрутах сбора отходов)																
2030	1	Навлинский муниципальный район Брянской области	7,956	Мусоросортировочный комплекс АО «Чистая планета»	62	0,097	7,859	7,956	0,444	2,358	1,415	2,593	93,0	Вторая очередь полигона ТКО с площадкой для компостирования отходов в п. Большое Полпино г. Брянска	2.561	93,0
2030	1	Почепский муниципальный район Брянской области	11,228	Мусоросортировочная станция производительностью 25 тыс.т/год и площадка для компостирования. расположенные в районе: Брянская область. Трубчевский район. Усохское сельское поселение	114	0,178	11,050	11,228	0,647	3,315	1,989	0,000	72,0	Вторая очередь полигона ТКО Трубчевский район	7.266	72,0
2030	1	Рогнединский муниципальный район Брянской области	1,845	Мусоросортировочная станция производительностью 25 тыс.т/год. расположенная в районе: Брянская область. Жуковский муниципальный район. Жуковское городское поселение г. Жуковка	39	0,061	1,784	1,845	0,122	0,000	0,000	0,000	75,0	Полигон ТКО Жуковский район	1,723	75,0
2030	1	Севский муниципальный район Брянской области	4,411	Мусоросортировочная станция в Комаричском районе	39	0,061	4,350	4,411	0,250	0.000	0,000	0,000	65,0	Полигон ТКО Комаричский район	4,161	65,0
2030	1	Суземский муниципальный район Брянской области:- Алешковичское сельское поселение; Невдольское сельское поселение; Новопогощенское сельское поселение; Селеченское сельское поселение; Суземское городское поселение; Холмечское сельское поселение	4.204	Мусоросортировочная станция в Комаричском районе	54	0,084	4,120	4,204	0,251	0,000	0,000	0,000	80,7	Вторая очередь полигона ТКО Трубчевский район	3,953	80,7
2030	1	Суземский муниципальный район Брянской области. Кокоревское городское поселение	0,560	Мусоросортировочная станция в Комаричском районе	0	0,000	0,560	0.560	0,028	0,000	0,000	0,000	70,0	Полигон ТКО Комаричский район	0.532	70,0
2030	1	Трубчевский муниципальный район Брянской области	10,137	Мусоросортировочная станция производительностью 25 тыс.т/год и площадка для компостирования. расположенные в районе: Брянская область. Трубчевский район. Усохское сельское поселение	83	0,130	10,007	10,137	0,569	3,002	1,801	0,000	18,0	Вторая очередь полигона ТКО Трубчевский район	6,566	18,0
2030	2	Гордеевский муниципальный район Брянской области:-, Глинновское сельское поселение; Рудневоробьевское сельское поселение	0,503	"Мусоросортировочная станция производительностью 75 тыс.т/год и площадка для компостирования. расположенные в районе: Брянская область. Клинцовский городской округ	10	0,016	0,487	0,503	0.033	0,146	0,088	0,000	39,0	Полигон ТКО Новозыбковский городской округ (в 2 км по направлению на юго-запад от села Манюки)	0,324	39,5
2030	2	Гордеевский муниципальный район Брянской области:-, Гордеевское сельское поселение; Мирнинское сельское поселение; Петровобудское сельское поселение; Творишинское сельское поселение; Уношевское сельское поселение	2,459	"Мусоросортировочная станция производительностью 75 тыс.т/год и площадка для компостирования. расположенные в районе: Брянская область. Клинцовский городской округ	50	0,078	2,381	2,459	0,160	0,714	0,428	0,000	59,0	Реконструкция полигона по сладированию и захоронению твердых коммунальных отходов в г. Клинцы Брянской области	1,585	59,0
2030	2	Городской округ г. Клинцы*	22,874	"Мусоросортировочная станция производительностью 75 тыс.т/год и площадка для компостирования. расположенные в районе: Брянская область. Клинцовский городской округ	166	0,260	22,614	22,874	1,269	6,784	4,070	0,000	41,0	Реконструкция полигона по сладированию и захоронению твердых коммунальных отходов в г. Клинцы Брянской области	14,821	42,0
2030	2	Злынковский муниципальный район Брянской области	3,857	"Мусоросортировочная станция производительностью 75 тыс.т/год и площадка для компостирования. расположенные в районе: Брянская область. Клинцовский городской округ	0	0,000	3,857	3,857	0,193	1,157	0,694	0,000	108,0	Полигон ТКО Новозыбковский городской округ (в 2 км по направлению на юго-запад от села Манюки)	2.507	108,0
2030	2	Климовский муниципальный район Брянской области	7,617	"Мусоросортировочная станция производительностью 75 тыс.т/год и площадка для компостирования. расположенные в районе: Брянская область. Клинцовский городской округ	0	0,000	7,617	7,617	0,381	2,285	1,371	0,000	117,0	Полигон ТКО Новозыбковский городской округ (в 2 км по направлению на юго-запад от села Манюки)	4,951	117,0
2030	2	Клинцовский муниципальный район Брянской области:-Коржового лубовскоесельское поселение; Лопатенское сельское поселение; Первомайское сельское поселение; Рожновское сельское поселение; Смолевичское сельское поселение*	3,348	"Мусоросортировочная станция производительностью 75 тыс.т/год и площадка для компостирования. расположенные в районе: Брянская область. Клинцовский городской округ	70	0,110	3,238	3,348	0,220	0,971	0,583	0,000	47,0	Реконструкция полигона по сладированию и захоронению твердых коммунальных отходов в г. Клинцы Брянской области	2,157	47,0
2030	2	Клинцовский муниципальный район Брянской области:- Великотопальское сельское поселение; Гулевское сельское поселение; Медведовское сельское поселение; Смотровобудское сельское поселение.	1,950	"Мусоросортировочная станция производительностью 75 тыс.т/год и площадка для компостирования. расположенные в районе: Брянская область. Клинцовский городской округ	41	0,064	1,886	1,950	0,128	0.566	0.340	0.000	64,0	Реконструкция полигона по сладированию и захоронению твердых коммунальных отходов в г. Клинцы Брянской области	1.256	64,0
2030	2	Красногорский муниципальный район Брянской области	3,364	"Мусоросортировочная станция производительностью 75 тыс.т/год и площадка для компостирования. расположенные в районе: Брянская область. Клинцовский городской округ	0	0,000	3,364	3,364	0.168	1.009	0.605	0,000	83,0	Полигон ТКО Новозыбковский городской округ (в 2 км по направлению на юго-запад от села Манюки)	2,187	83,0
2030	2	Мглинский муниципальный район Брянской области	4,867	Мусоросортировочная станция производительностью 15 тыс.т/год и площадка для компостирования. расположенные в районе: Брянская область. Суражский район. д. Калинки	68	0,106	4,761	4,867	0,294	1,428	0,857	0,000	47,0	Полигон ТКО Суражский район	3,145	47,0
2030	2	Новозыбковский городской округ Брянской области. г. Новозыбков	12,205	"Мусоросортировочная станция производительностью 75 тыс.т/год и площадка для компостирования. расположенные в районе: Брянская область. Клинцовский городской округ	104	0,163	12,042	12,205	0,688	3,613	2,168	0,000	84,0	Полигон ТКО Новозыбковский городской округ (в 2 км по направлению на юго-запад от села Манюки)	7,904	84,5

Детализация потока (с учетом дистанций на маршрутах сбора отходов)																
2030	2	Новозыбковский городской округ (населенные пункты за исключением г. Новозыбков)	3,336	"Мусоросортировочная станция производительностью 75 тыс.т/год и площадка для компостирования. расположенные в районе: Брянская область. Клинцовский городской округ	29	0,045	3,291	3,336	0.188	0.987	0.592	0,000	87,0	Полигон ТКО Новозыбковский городской округ (в 2 км по направлению на юго-запад от села Манюки)	2,161	87,5
2030	2	Погарский муниципальный район Брянской области	8,809	Мусоросортировочная станция производительностью 25 тыс.т/год и площадка для компостирования. расположенные в районе: Брянская область. Трубчевский район. Усохское сельское поселение	35	0,055	8,754	8,809	0.467	2.626	1.576	0,000	56,0	Вторая очередь полигона ТКО Трубчевский район	5,716	56.0
2030	2	Стародубский муниципальный округ	11,074	"Мусоросортировочная станция производительностью 75 тыс.т/год и площадка для компостирования. расположенные в районе: Брянская область. Клинцовский городской округ	83	0,130	10,944	11,074	0.616	3.283	1,970	0,000	82,0	Реконструкция полигона по сладированию и захоронению твердых коммунальных отходов в г. Клинцы Брянской области	7,175	82,0
2030	2	Суражский муниципальный район Брянской области	6,919	Мусоросортировочная станция производительностью 15 тыс.т/год и площадка для компостирования. расположенные в районе: Брянская область. Суражский район. д. Калинки	113	0,177	6,742	6,919	0,431	2.023	1.214	0,000	17,0	Полигон ТКО Суражский район	4,465	17,0
2030	2	Унечский муниципальный район Брянской области	10,607	Мусоросортировочная станция производительностью 15 тыс.т/год и площадка для компостирования. расположенные в районе: Брянская область. Суражский район. д. Калинки	91	0,142	10,465	10,607	0,599	3,140	1,884	0,000	52,0	Полигон ТКО Суражский район	6,868	52,0

Приложение 4 к приказу департамента природных ресурсов и экологии Брянской области от 16 декабря 2024 г. № 668 (Приложение Г1. «Графическое отображение существующей схемы движения отходов от источников образования отходов и мест накопления отходов до объектов обработки, утилизации, обезвреживания отходов, объектов размещения отходов, включенных в государственный реестр объектов размещения отходов», утвержденное приказом департамента природных ресурсов и экологии Брянской области от 16 декабря 2024 года № 668)

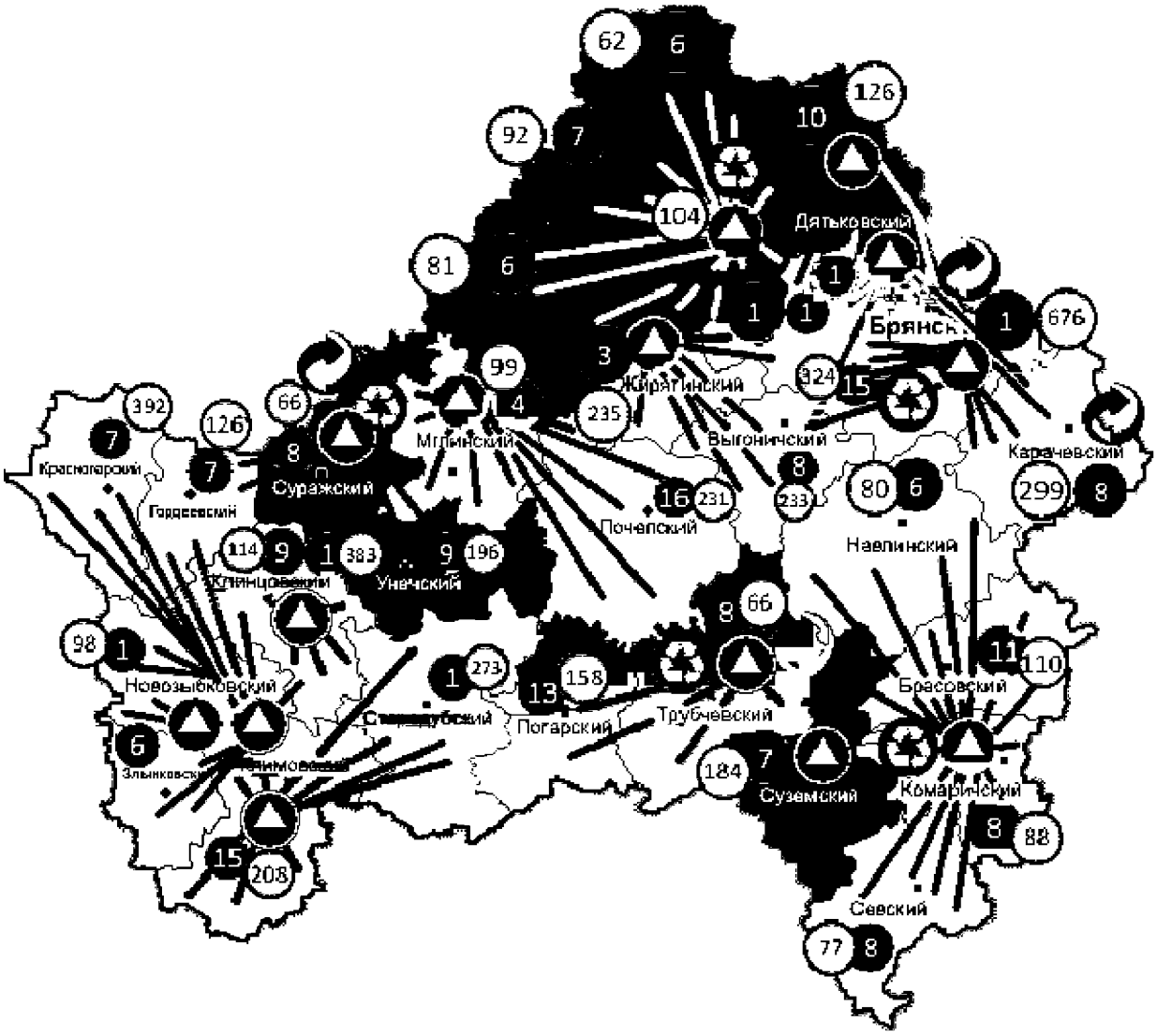

Условные обозначения:

- объект хранения/захоронения отходов

- объект сортировки отходов

- объект утилизации, обезвреживания отходов

- источники образования ТКО

- места накопления ТКО

- поток транспортирования отходов