

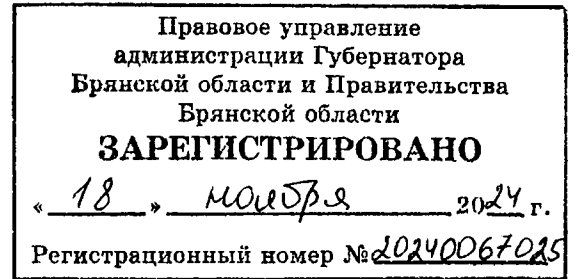
УПРАВЛЕНИЕ ПО ОХРАНЕ И СОХРАНЕНИЮ ИСТОРИКО-КУЛЬТУРНОГО
НАСЛЕДИЯ БРЯНСКОЙ ОБЛАСТИ

П Р И К А З

18 ноября 2024 г.№ 2-1/147

г. Брянск

Об утверждении границ территории, схемы границ территории и режима использования территории объекта культурного наследия регионального значения «Братская могила советских воинов, погибших в боях с немецко-фашистскими захватчиками», расположенного по адресу: Брянская область, Брянский район, ОПХ «Брянское», фактически расположенного по адресу: Брянская область, Брянский муниципальный район, Мичуринское сельское поселение, с. Елисеевичи



В целях обеспечения сохранности объекта культурного наследия регионального значения и в соответствии со статьями 3, 3.1, 5, 5.1 и 33 Федерального закона от 25.06.2002 № 73-ФЗ «Об объектах культурного наследия (памятниках истории и культуры) народов Российской Федерации», а также руководствуясь приказом Министерства культуры Российской Федерации от 04.06.2015 № 1745 «Об утверждении требований к составлению проектов границ территорий объектов культурного наследия»

Приказываю:


1. Утвердить границы территории и схему границ территории объекта культурного наследия регионального значения «Братская могила советских воинов, погибших в боях с немецко-фашистскими захватчиками», расположенного по адресу: Брянская область, Брянский район, ОПХ «Брянское», фактически расположенного по адресу: Брянская область, Брянский муниципальный район, Мичуринское сельское поселение, с. Елисеевичи, согласно приложению 1 к настоящему приказу.

2. Утвердить режим использования территории объекта культурного наследия регионального значения «Братская могила советских воинов, погибших в боях с немецко-фашистскими захватчиками», расположенного по адресу: Брянская область, Брянская область, Брянский район, ОПХ «Брянское», фактически расположенного по адресу: Брянская область, Брянский

муниципальный район, Мичуринское сельское поселение, с. Елисеевичи, согласно приложению 2 к настоящему приказу.

3. Контроль за исполнением настоящего приказа возложить на И.А. Кочетову, начальника отдела охраны объектов культурного наследия регионального и местного (муниципального) значения управления.

Начальник управления

A handwritten signature in black ink, consisting of several overlapping loops and a long vertical stroke, positioned between the text 'Начальник управления' and 'К.В. Волков'.

К.В. Волков

Приложение 1

к приказу управления по охране и
сохранению историко – культурного
наследия Брянской области
от «18» ноября 2024 г. № 2-1/147

Описание местоположения границ территории
объекта культурного наследия регионального значения
«Братская могила советских воинов, погибших в боях с немецко-фашистскими
захватчиками»

Граница территории объекта культурного наследия регионального значения «Братская могила советских воинов, погибших в боях с немецко-фашистскими захватчиками», расположенного по адресу: Брянская область, Брянская область, Брянский район, ОПХ «Брянское», фактически расположенного по адресу: Брянская область, Брянский муниципальный район, Мичуринское сельское поселение, с. Елисеевичи, устанавливается согласно схеме границ территории объекта культурного наследия по линиям, обозначенным цифрами:

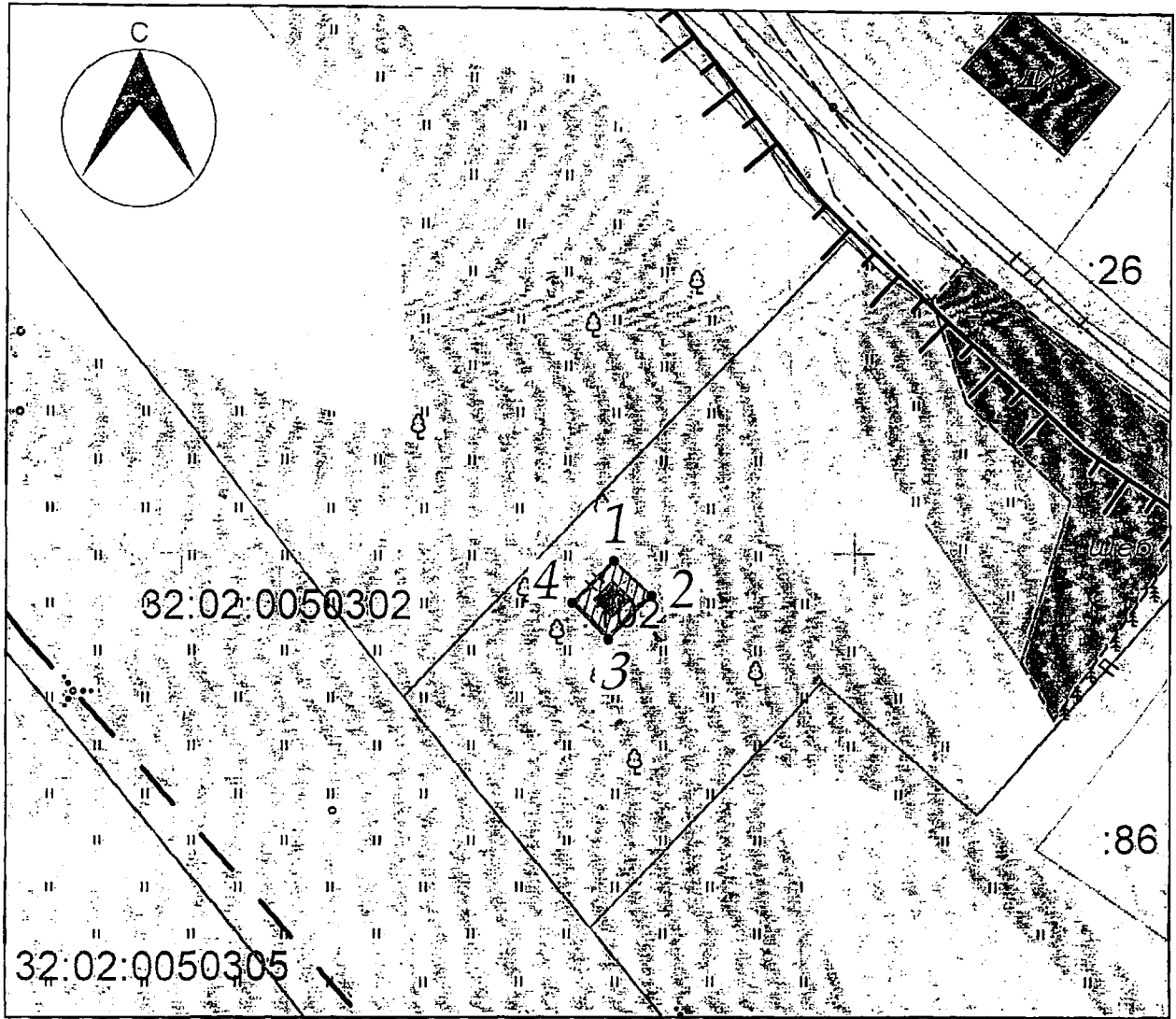
Прохождение границы		Описание прохождения границы
от точки	до точки	
1	2	3
1	2	в юго-восточном направлении – 3,79 м
2	3	в юго-западном направлении – 4,53 м
3	4	в северо-западном направлении – 3,75 м
4	1	в северо-восточном направлении, замыкая контур – 4,36 м.

Координаты характерных (поворотных) точек границ территории
объекта культурного наследия регионального значения
«Братская могила советских воинов, погибших в боях с немецко-
фашистскими захватчиками»







Сведения о местоположении границ территории объекта культурного наследия
1. Система координат <u>МСК-32, зона 2</u>
2. Сведения о характерных точках части (частей) границы объекта

Обозначение характерных точек границ	Координаты, м		Метод определения координат характерной точки	Средняя квадратическая погрешность положения характерной точки (Mt), м	Описание обозначения точки на местности
	X	Y			
1	2	3	4	5	6
1	489 749,41	2 163 782,15	Картометрический	0,1	-
2	489 746,83	2 163 784,92	Картометрический	0,1	-
3	489 743,59	2 163 781,76	Картометрический	0,1	-
4	489 746,27	2 163 779,13	Картометрический	0,1	-
1	489 749,41	2 163 782,15	Картометрический	0,1	-

Схема границ территории объекта культурного наследия регионального значения «Братская могила советских воинов, погибших в боях с немецко-фашистскими захватчиками», 1941-1945 гг., расположенного по адресу: Брянская область, Брянский район, ОПХ «Брянское». М 1:500



Условные обозначения:

-  Объект культурного наследия регионального значения «Братская могила советских воинов, погибших в боях с немецко-фашистскими захватчиками», 1941-1945 гг., расположенный по адресу: Брянская область, Брянский район, ОПХ «Брянское».
-  Территория объекта культурного наследия регионального значения «Братская могила советских воинов, погибших в боях с немецко-фашистскими захватчиками», 1941-1945 гг., расположенного по адресу: Брянская область, Брянский район, ОПХ «Брянское».
-  Поворотные (характерные) точки границ территории ОКН
-  Границы кадастровых кварталов, сведения о которых внесены в ЕГРН
-  Границы кадастровых участков, сведения о которых внесены в ЕГРН
-  Номера кадастровых участков, сведения о которых внесены в ЕГРН

26:34:020211 Номера кадастровых кварталов

Согласовано				
Инва.Неподл.	Подпись и Дата	Взаим. инв. №		

						Проект границ территории и зон охраны объекта культурного наследия регионального значения «Братская могила советских воинов, погибших в боях с немецко-фашистскими захватчиками», 1941-1945 гг., расположенного по адресу: Брянская область, Брянский район, ОПХ «Брянское».	Лист
Изм.	Кол.уч.	Лист	№Док.	Подпись	Дата		
Выполнил		Букина			07.24		

Приложение 2

к приказу управления по охране и
сохранению историко – культурного
наследия Брянской области
от «18» ~~ноября~~ 2024 г. № 2-1/147

Режим использования территории
объекта культурного наследия регионального значения
«Братская могила советских воинов, погибших в боях с немецко-
фашистскими захватчиками»

1. В границах территории объекта культурного наследия «Братская могила советских воинов, погибших в боях с немецко-фашистскими захватчиками», расположенного по адресу: Брянская область, Брянская область, Брянский район, ОПХ «Брянское», фактически расположенного по адресу: Брянская область, Брянский муниципальный район, Мичуринское сельское поселение, с. Елисеевичи, разрешается:

- проведение работ, направленных на сохранение объекта культурного наследия (ремонт, реставрация, консервация, приспособление памятника для современного использования), без изменений его особенностей, составляющих предмет охраны, на основании проектов, выполненных, согласованных и утвержденных в установленном порядке;

- прокладка инженерных сетей, не создающая угрозу объекту культурного наследия;

- ведение хозяйственной деятельности, не противоречащей требованиям обеспечения сохранности объекта культурного наследия и позволяющей обеспечить функционирование объекта культурного наследия в современных условиях;

- размещение на территории объекта культурного наследия стендов и иных средств наглядной агитации допускается в исключительных случаях, по согласованию с государственным органом охраны объектов культурного наследия;

- благоустройство, в том числе устройство отмосток и иных сооружений инженерной защиты объекта культурного наследия, плиточного и иного покрытия;

- устройство наружного освещения объекта культурного наследия с учетом влияния светового потока на восприятие объекта культурного наследия;

- проведение земляных работ (при прокладке инженерных сетей, обеспечивающих эксплуатацию объекта культурного наследия).

2. В границах территории объекта культурного наследия «Братская могила советских воинов, погибших в боях с немецко-фашистскими захватчиками», расположенного по адресу: Брянская область, Брянская область, Брянский район, ОПХ «Брянское», фактически расположенного по адресу: Брянская область, Брянский муниципальный район, Мичуринское сельское поселение, с. Елисеевичи, запрещается:

- снос объекта культурного наследия;
- возведение пристроек к объекту культурного наследия и изменение традиционных характеристик памятника, влекущее за собой причинение вреда в виде реального ущерба и (или) умаление его историко-культурной ценности;
- иные изменения, не согласованные с государственным органом охраны объектов культурного наследия.