



## УПРАВЛЕНИЕ ПО ОХРАНЕ И СОХРАНЕНИЮ ИСТОРИКО-КУЛЬТУРНОГО НАСЛЕДИЯ БРЯНСКОЙ ОБЛАСТИ

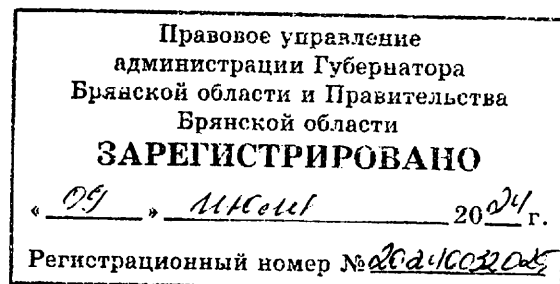
## П Р И К А З

08 июля 2024 г.

№ 2-1/83

г. Брянск

Об утверждении границ территории, схемы границ территории и режима использования территории объекта культурного наследия регионального значения «Троицкая церковь с интерьером», расположенного по адресу: Брянская область, г. Брянск, ул. Каманина, д. 2



В целях обеспечения сохранности объекта культурного наследия регионального значения и в соответствии со статьями 3, 3.1, 5, 5.1 и 33 Федерального закона от 25.06.2002 № 73-ФЗ «Об объектах культурного наследия (памятниках истории и культуры) народов Российской Федерации», а также руководствуясь приказом Министерства культуры Российской Федерации от 04.06.2015 № 1745 «Об утверждении требований к составлению проектов границ территорий объектов культурного наследия»

Приказываю:

1. Утвердить границы территории и схему границ территории объекта культурного наследия регионального значения «Троицкая церковь с интерьером», расположенного по адресу: Брянская область, г. Брянск, ул. Каманина, д. 2, согласно приложению 1 к настоящему приказу.
2. Утвердить режим использования территории объекта культурного наследия регионального значения «Троицкая церковь с интерьером» согласно приложению 2 к настоящему приказу.
3. Контроль за исполнением настоящего приказа возложить на И.А. Кочетову, начальника отдела охраны объектов культурного наследия регионального и местного (муниципального) значения управления.

Начальник управления

К.В. Волков

Приложение 1  
к приказу управления по охране и  
сохранению историко – культурного  
наследия Брянской области  
от «08» июня 2024 г. № 2-1/83

Описание границ территории  
объекта культурного наследия регионального значения  
«Троицкая церковь с интерьером»

Границы территории объекта культурного наследия регионального значения «Троицкая церковь с интерьером» устанавливаются по линиям, обозначенным цифрами, согласно схеме границ территории объекта культурного наследия:

Прохождение границы		Описание прохождения границы
от точки	до точки	
1	2	3
1	2	в северо-западном направлении – 33,93 м
2	3	в северо-восточном направлении – 5,74 м
3	4	в северо-западном направлении – 21,39 м
4	5	в северо-восточном направлении – 2,84 м
5	6	в северо-западном направлении – 5,52 м
6	7	в северо-западном направлении – 5,88 м
7	8	в северо-западном направлении – 8,66 м
8	9	в северо-восточном направлении – 27,83 м
9	10	в юго-восточном направлении – 14,67 м
10	11	в юго-восточном направлении – 15,40 м
11	12	в юго-восточном направлении – 4,38 м
12	13	в юго-восточном направлении – 9,29 м
13	14	в юго-восточном направлении – 22,60 м
14	1	в юго-западном направлении – 45,31 м

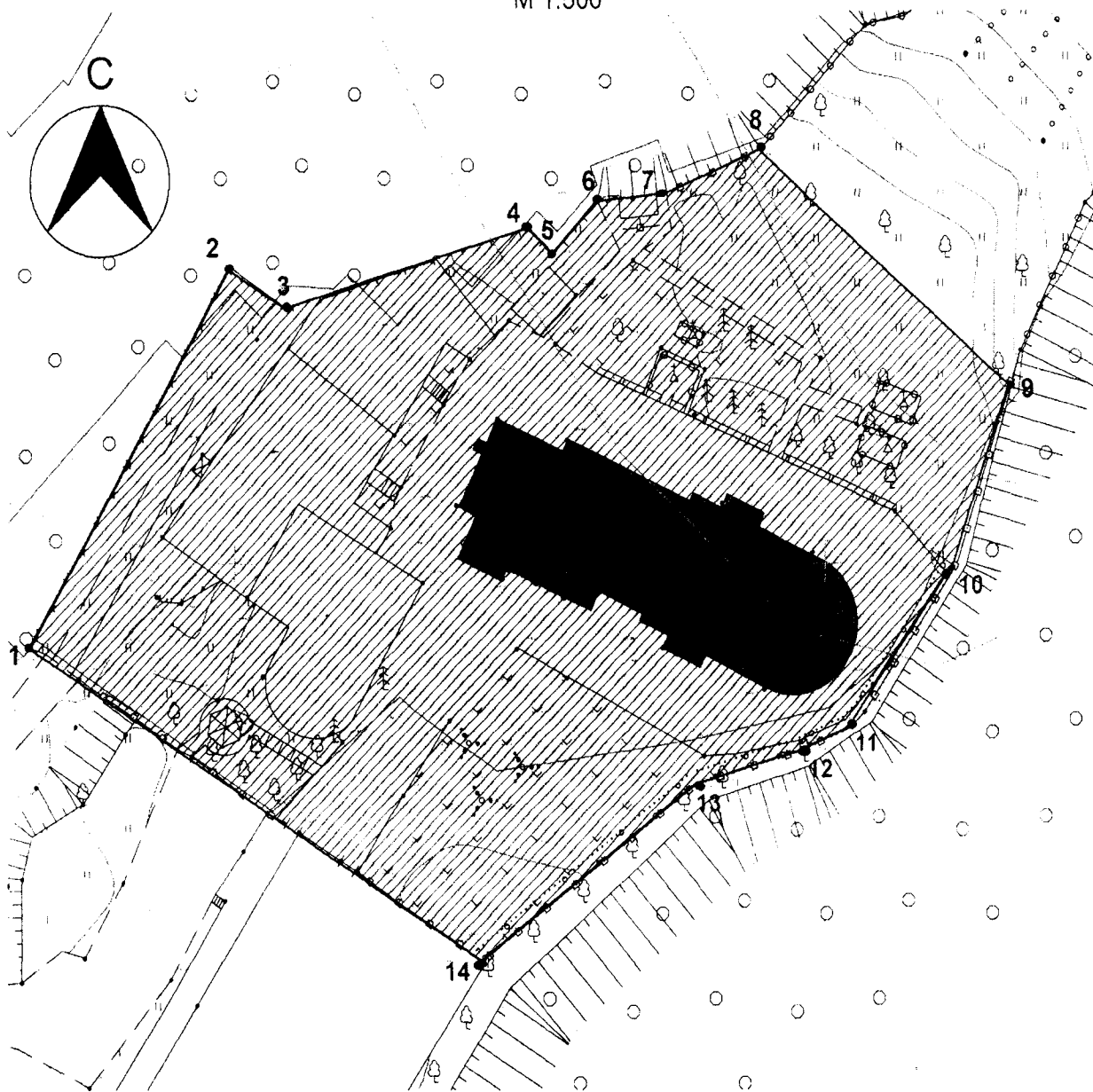
Координаты поворотных точек границ территории объекта культурного наследия регионального значения «Троицкая церковь с интерьером»

Сведения о местоположении границ объекта					
1. Система координат <u>МСК-32</u>					
2. Сведения о характерных точках границ объекта					
Обозначение характерных точек границ	Координаты, м		Метод определения координат характерной точки	Средняя квадратическая погрешность положения характерной точки (Мт), м	Описание обозначени я точки на местности
	X	Y			
1	2	3	4	5	6
1	495 793.51	2 168 282.71	Картометрический	0,10	-
2	495 822.85	2 168 299.75	Картометрический	0,10	-
3	495 819.67	2 168 304.53	Картометрический	0,10	-
4	495 825.93	2 168 324.98	Картометрический	0,10	-
5	495 823.93	2 168 327.00	Картометрический	0,10	-
6	495 828.02	2 168 330.70	Картометрический	0,10	-
7	495 828.64	2 168 336.55	Картометрический	0,10	-
8	495 831.94	2 168 344.56	Картометрический	0,10	-
9	495 813.74	2 168 365.62	Картометрический	0,10	-
10	495 799.84	2 168 360.92	Картометрический	0,10	-
11	495 787.27	2 168 352.03	Картометрический	0,10	-
12	495 785.51	2 168 348.02	Картометрический	0,10	-
13	495 783.04	2 168 339.06	Картометрический	0,10	-
14	495 769.38	2 168 321.06	Картометрический	0,10	-
1	495 793.51	2 168 282.71	Картометрический	0,10	-




## Схема границ территории объекта культурного наследия регионального значения «Троицкая церковь с интерьером»

Карта-схема границ территории объекта культурного наследия регионального значения  
«Троицкая церковь с интерьером», XVIII в., расположенного по адресу: Брянская область,  
г. Брянск, ул. Каманина, д. 2

М 1:500



Условные обозначения:

-  ОКН регионального значения «Троицкая церковь с интерьером», XVIII в., расположенный по адресу: Брянская область, г. Брянск, ул. Каманина, д. 2.
-  Территория ОКН регионального значения «Троицкая церковь с интерьером», XVIII в., расположенного по адресу: Брянская область, г. Брянск, ул. Каманина, д. 2.
-  Поворотные (характерные) точки

Приложение 2

к приказу управления по охране и  
сохранению историко – культурного  
наследия Брянской области  
от «08» июня 2024 г. № 2-1/83

Режим использования территории объекта культурного наследия  
регионального значения «Троицкая церковь с интерьером»

1. В границах территории объекта культурного наследия регионального значения «Троицкая церковь с интерьером», расположенного по адресу: Брянская область, г. Брянск, ул. Каманина, д. 2, **запрещается:**

- 1.1. снос объекта культурного наследия;
- 1.2. возведение пристроек к объекту культурного наследия и изменение традиционных характеристик здания, влекущее за собой причинение вреда в виде реального ущерба и (или) умаление его историко-культурной ценности;
- 1.3. строительство объектов капитального строительства;
- 1.4. парковка автотранспорта (за исключением автомашин специального назначения).

2. В границах территории объекта культурного наследия регионального значения «Троицкая церковь с интерьером», расположенного по адресу: Брянская область, г. Брянск, ул. Каманина, д. 2, **разрешается:**

- 2.1. проведение работ, направленных на сохранение объекта культурного наследия (ремонт, реставрация, консервация, приспособление памятника для современного использования), без изменений его особенностей, составляющих предмет охраны, на основании проектов, выполненных, согласованных и утвержденных в установленном порядке;
- 2.2. модернизация, прокладка инженерных сетей, не создающая угрозу объекту культурного наследия;
- 2.3. ведение хозяйственной деятельности, не противоречащей требованиям обеспечения сохранности объекта культурного наследия и

позволяющей обеспечить функционирование объекта культурного наследия в современных условиях;

2.4. размещение на территории объекта культурного наследия стендов и иных средств наглядной агитации допускается в исключительных случаях, по согласованию с государственным органом охраны объектов культурного наследия;

2.5. благоустройство, в том числе устройство отмосток и иных сооружений инженерной защиты объекта культурного наследия, плиточного и иного покрытия;

2.6. устройство наружного освещения объекта культурного наследия с учетом влияния светового потока на восприятие объекта культурного наследия;

2.7. проведение земляных работ (при прокладке и реконструкции инженерных сетей, обеспечивающих эксплуатацию объекта культурного наследия).