



**УПРАВЛЕНИЕ ПО ОХРАНЕ И СОХРАНЕНИЮ ИСТОРИКО-
КУЛЬТУРНОГО НАСЛЕДИЯ БРЯНСКОЙ ОБЛАСТИ**

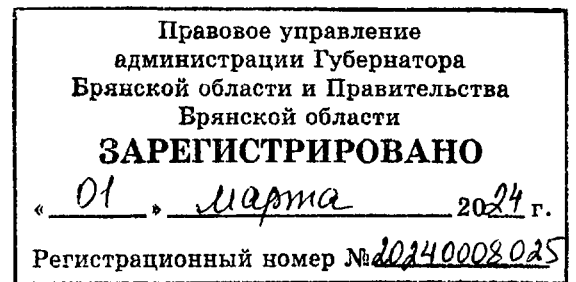
П Р И К А З

01 марта 2024 г.

г. Брянск

№ 2-1/21

Об утверждении предмета охраны объекта культурного наследия регионального значения «Угловое общественное здание начало 1950-х гг.», начало 1950-х гг. XX в., расположенного по адресу: Брянская область, г.Брянск, ул. Калинина, д. 73



В соответствии с Федеральным законом от 25.06.2002 № 73 – ФЗ «Об объектах культурного наследия (памятниках истории и культуры) народов Российской Федерации», Законом Брянской области от 08.02.2006 № 11-3 «Об объектах культурного наследия (памятниках истории и культуры) в Брянской области», указом Губернатора Брянской области от 30.03.2016 № 114 «О создании управления по охране и сохранению историко – культурного наследия Брянской области и внесении изменения в указ Губернатора Брянской области от 26 февраля 2013 года № 174 «О структуре исполнительных органов государственной власти Брянской области»

Приказываю:

1. Утвердить предмет охраны объекта культурного наследия регионального значения «Угловое общественное здание начало 1950-х гг.», начало 1950-х гг. XX в., расположенного по адресу: Брянская область, г.Брянск, ул. Калинина, д. 73, принятого на государственную охрану в соответствии с Решение Малого Совета Брянского городского совета народных депутатов от 17.02.1993г. № 16 «Об утверждении перечня правил охраны и использования памятников природы, истории и культуры».

2. Настоящий приказ опубликовать на официальном сайте управления по охране и сохранению историко-культурного наследия Брянской области в

информационно-телекоммуникационной сети «Интернет» (www.ohrana-naslediya.ru).

3. Настоящий приказ вступает в силу с момента его подписания.

4. Контроль за исполнением данного приказа возложить на начальника отдела охраны объектов культурного наследия регионального и местного (муниципального) значения управления Кочетову И.А.

Начальник управления

A handwritten signature in black ink, consisting of several overlapping loops and lines, positioned between the text 'Начальник управления' and 'К.В. Волков'.

К.В. Волков

ОПИСАНИЕ ПРЕДМЕТА ОХРАНЫ
объекта культурного наследия регионального
значения «Угловое общественное здание начало 1950-х гг.»,
начало 1950-х гг. XX в., расположенного по адресу:
г.Брянск, ул. Калинина, д. 73

Основываясь на положениях действующего законодательства и исторически ценных характеристиках объекта культурного наследия предметом охраны предлагается считать:

1. Местоположение и градостроительные характеристики:

- Местоположение и роль объекта в композиционно-планировочной структуре исторической части города Брянск: расположен по красной линии застройки, фиксирует собой угол квартала на пересечении улиц Калинина и Пионерская.

- Секторы и направления видовых раскрытий, визуальные связи памятника: видовые раскрытия на объект со стороны улицы Калинина и улицы Пионерской и внутриквартального пространства.

2. Элементы объемно-планировочного решения:

- Существующие силуэтные характеристики на дату постройки – начало 1950-х годов: Г-образное в плане со скошенным углом, переменной этажности – 3-х этажный угловой объем и 2-х этажные боковые объемы, по ул.Калинина с цокольным этажом.

- Форма кровли. Вальмовая кровля со слуховыми окнами. Цвет кровли нейтральный.

3. Конструктивные элементы:

- Капитальные стены. Исторические наружные и внутренние капитальные стены из кирпича.

- Цоколь. Цоколь кирпичный, малого выноса из плоскости стен.

4. Элементы архитектурно-художественного и композиционного решения:

- Композиция и архитектурно-художественное оформление фасадов на дату постройки - начало 1950-х годов, в том числе местоположение, форма, размер и архитектурное оформление оконных и дверных проёмов, венчающие карнизы, аттик.




5. Материал и характер обработки поверхности фасадных стен на дату постройки - начало 1950-х годов: оштукатурены и окрашены.

6. Колористическое решение фасадов на дату постройки - начало 1950-х годов: подлежит определению по итогам предпреставрационных исследований).




ТАБЛИЦА
 расположения предметов охраны
 объекта культурного наследия регионального значения
 «Угловое общественное здание начало 1950-х гг.»,
 начало 1950-х гг. XX в., расположенного по адресу:
 г.Брянск, ул. Калинина, д. 73




Наименование предмета охраны	Изображение и расположение предмета охраны	Краткое описание предмета охраны
1. Местоположение и градостроительные характеристики.		
<p>1.1. Местоположение здания и роль объекта в композиционно-планировочной структуре исторического центра города Брянск.</p>	 <p style="text-align: center;">Весь объем здания.</p>	<p>Расположен по красной линии застройки, фиксирует собой угол квартала на пересечении улиц Калинина и Пионерская.</p>
<p>1.2. Секторы и направления видовых раскрытий, визуальные связи памятника.</p>	 <p style="text-align: center;">Весь объем здания.</p>	<p>Видовые раскрытия на объект со стороны улицы Калинина и улицы Пионерской и внутриквартального пространства.</p>
2. Элементы объемно-планировочного решения.		
<p>2.1. Существующие силуэтные характеристики на дату постройки – начало 1950-х годов.</p>	 <p style="text-align: center;">Весь объем здания.</p>	<p>Г-образное в плане со скошенным углом, переменной этажности – 3-х этажный угловой объем и 2-х этажные боковые объемы, по ул.Калинина с цокольным этажом.</p>

Наименование предмета охраны	Изображение и расположение предмета охраны	Краткое описание предмета охраны
2.2. Форма кровли.	 <p data-bbox="676 595 986 629">Весь объем здания.</p>	<p data-bbox="1139 322 1477 488">Вальмовая кровля со слуховыми окнами. Цвет кровли нейтральный.</p>
3. Конструктивные элементы.		
3.1. Капитальные стены.	 <p data-bbox="676 1077 986 1111">Весь объем здания.</p>	<p data-bbox="1139 815 1501 1016">Исторические наружные и внутренние капитальные стены из кирпича.</p>
3.2. Цоколь.	 <p data-bbox="663 1503 999 1536">По всему периметру.</p>	<p data-bbox="1139 1279 1461 1402">Цоколь кирпичный, малого выноса из плоскости стен.</p>
4. Элементы архитектурно-художественного и композиционного решения		
4.1. Венчающий карниз углового объема.	 <p data-bbox="663 2063 999 2096">По всему периметру.</p>	<p data-bbox="1139 1783 1497 1939">Широкий профилированный венчающий карниз на кронштейнах.</p>

Наименование предмета охраны	Изображение и расположение предмета охраны	Краткое описание предмета охраны
<p>4.2. Венчающий карниз боковых объемов.</p>	 <p>По всему периметру</p>	<p>Профилированный карниз большого выноса.</p>
<p>4.3. Форма дверного проема.</p>	 <p>Дворовый фасад бокового объема по ул.Калинина.</p>	<p>Дверной проем прямоугольной формы.</p>
<p>4.4. Форма дверного проема.</p>	 <p>Южный фасад углового объема.</p>	<p>Дверной проем прямоугольной формы.</p>

Наименование предмета охраны	Изображение и расположение предмета охраны	Краткое описание предмета охраны
<p>4.5. Декоративное оформление дверного проема: А) общий вид; Б) фрагмент сандрика; В) консоль.</p>	<p>А) </p> <p>Б) </p> <p>В) </p> <p>Южный фасад углового объема.</p>	<p>Дверной проем декорирован широким рамочным наличником и крупным профилированным сандриком на консолях. Нижняя часть сандрика имеет ряд сухариков и над ними ряд ионик. Консоли расположены на плоскостях наличника и выполнены в виде завитков с растительным орнаментом. Сами консоли опираются на полочки в виде гирьки.</p>

Наименование предмета охраны	Изображение и расположение предмета охраны	Краткое описание предмета охраны
4.6. Форма оконных проемов.	 <p data-bbox="699 656 978 689">По всем фасадам.</p>	Оконные проемы прямоугольной формы.
4.7. Декоративное оформление оконных проемов первого этажа.	 <p data-bbox="699 1335 978 1368">По всем фасадам.</p>	Оконные проемы с рамочными наличниками и треугольными сандриками. Профилированный подоконный карниз на кронштейнах.
4.8. Форма оконных проемов цокольного этажа.	 <p data-bbox="611 1738 1066 1854">Юго-восточный и северо-восточный фасады бокового объема по ул.Калинина.</p>	Оконные проемы прямоугольной формы.

Наименование предмета охраны	Изображение и расположение предмета охраны	Краткое описание предмета охраны
4.9. Аттик.	 <p data-bbox="571 828 1098 869">Южный фасад углового объема.</p>	<p data-bbox="1141 185 1524 985">Расположен по оси главного входа. Имеет прямоугольную форму с полукруглым завершением и высокий цоколь. Плоскость стены имеет нишу, повторяющую форму аттика, верхний контур ниши украшен пояском. По центру ниши расположено круглое окно – люкарна, которое обрамляет растительный орнамент с гирляндой. Завершен аттик простым профилированным карнизом малого выноса.</p>
4.10. Люкарна.	 <p data-bbox="571 1440 1098 1480">Южный фасад углового объема.</p>	<p data-bbox="1141 1126 1476 1373">Расположена по оси главного входа. Оконный проем круглой формы с рамочным наличником.</p>
5. Материал и характер обработки поверхности фасадных стен.		
5. Материал и характер обработки поверхности фасадных стен на дату постройки - начало 1950-х годов.	 <p data-bbox="683 2094 994 2134">Весь объем здания.</p>	<p data-bbox="1141 1809 1425 1888">Оштукатурены и окрашены.</p>


Наименование предмета охраны	Изображение и расположение предмета охраны	Краткое описание предмета охраны
6. Колористическое решение фасадов.		
6. Колористическое решение фасадов на дату постройки - начало 1950-х годов.	 <p data-bbox="673 622 986 658" style="text-align: center;">Весь объем здания.</p>	Подлежит определению по итогам пред-реставрационных исследований.

Схема
 визуального восприятия объекта культурного наследия
 «Угловое общественное здание начало 1950-х гг.», начало 1950-х гг. XX в.,
 расположенного по адресу: г.Брянск, ул. Калинина, д. 73



Условные обозначения:

- Исследуемый объект культурного наследия
- Зона оптимального визуального восприятия объекта
- Границы наилучшего панорамного восприятия объекта