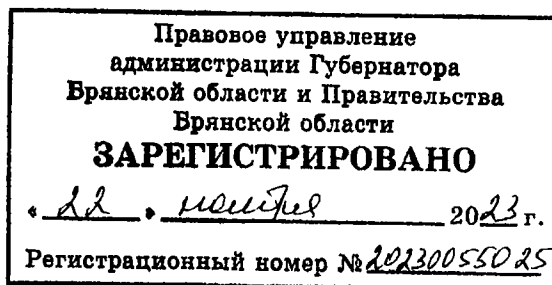


**УПРАВЛЕНИЕ ПО ОХРАНЕ И СОХРАНЕНИЮ ИСТОРИКО-КУЛЬТУРНОГО НАСЛЕДИЯ БРЯНСКОЙ ОБЛАСТИ****П Р И К А З**20.11. 2023 г.№ 2-1/147

г. Брянск

Об утверждении границ территории, схемы границ территории и режима использования территории объекта культурного наследия регионального значения «Братская могила 17 советских воинов и партизан, погибших в 1941-1945гг. в боях с немецко-фашистскими захватчиками»

(Брянская область, Суземский район, д. Березовка, у клуба)



В целях обеспечения сохранности объекта культурного наследия регионального значения и в соответствии со статьями 3, 3.1, 5, 5.1 и 33 Федерального закона от 25.06.2002 № 73-ФЗ «Об объектах культурного наследия (памятниках истории и культуры) народов Российской Федерации», а также руководствуясь приказом Министерства культуры Российской Федерации от 04.06.2015 № 1745 «Об утверждении требований к составлению проектов границ территорий объектов культурного наследия»

Приказываю:

1. Утвердить границы территории и схему границ территории объекта культурного наследия регионального значения «Братская могила 17 советских воинов и партизан, погибших в 1941-1945гг. в боях с немецко-фашистскими захватчиками» (Брянская область, Суземский район, д. Березовка, у клуба) согласно приложению 1 к настоящему приказу.

2. Утвердить режим использования территории объекта культурного наследия регионального значения «Братская могила 17 советских воинов и партизан, погибших в 1941-1945гг. в боях с немецко-фашистскими захватчиками» согласно приложению 2 к настоящему приказу.

3. Контроль за исполнением настоящего приказа возложить на И.А. Кочетову, начальника отдела охраны объектов культурного наследия регионального и местного (муниципального) значения управления.

Начальник управления

К.В. Волков

Приложение 1

к приказу управления по охране и
сохранению историко – культурного
наследия Брянской области
от «20» 11 2023 г. № 2-1/147

Описание границ территории
объекта культурного наследия регионального значения
«Братская могила 17 советских воинов и партизан, погибших в 1941-1945гг.
в боях с немецко-фашистскими захватчиками»
(Брянская область, Суземский район, д. Березовка, у клуба)

Граница территории проходит на северо-восток от точки 1 до точки 2
вдоль ограждения протяженностью 4,96 м., далее поворот на юго-восток от
точки 2 до точки 3 вдоль ограждения протяженностью 4,29 м., далее поворот
на юго-запад от точки 3 до точки 4 вдоль ограждения протяженностью
4,96 м., далее поворот на северо-запад от точки 4 до начальной точки 1 вдоль
ограждения протяженностью 4,29 м.

Перечень координат поворотных (характерных) точек границ территории
объекта культурного наследия регионального значения
«Братская могила 17 советских воинов и партизан, погибших в 1941-1945гг.
в боях с немецко-фашистскими захватчиками»

Наименование (номер) характерной точки	Координаты характерных точек в местной системе координат (МСК-32)		Метод определения координат	Значение погрешности определения координат в системе координат, установленной для ведения ГКН, (м)
	X	Y		
1	401298.13	2156568.85	геодезический	0.1
2	401300.32	2156573.31	геодезический	0.1
3	401296.46	2156575.20	геодезический	0.1
4	401294.28	2156570.74	геодезический	0.1
1	401298.13	2156568.85	геодезический	0.1

Схема границ












территории объекта культурного наследия регионального значения

«Братская могила 17 советских воинов и партизан, погибших в 1941-1945 гг. в боях с немецко-фашистскими захватчиками»

Схема границ территории объекта культурного наследия
 «Братская могила 17 советских воинов и партизан, погибших в 1941-1945 гг. в боях с немецко-фашистскими захватчиками»
 расположенного по адресу: Брянская область, Суземский район, д. Березовка, у клуба



Человек обозначения

- | | | | |
|---|--|---|------------------------------------|
|  | - объект культурного наследия |  | - береза с остроконечным покрытием |
|  | - границы территории объекта культурного наследия |  | - береза с круглым покрытием |
|  | - территория объекта культурного наследия |  | - территория д. Березовка |
|  | - подорожная точка границы территории объекта культурного наследия |  | - древесная растительность |
|  | - кадастровая граница земельного участка |  | - существующие строения |
| | |  | - ограждение территории |

Приложение 2

к приказу управления по охране и
сохранению историко – культурного
наследия Брянской области
от « 20» 11 2023 г. № 2-1/147

Режим использования земельного участка в границах территории
объекта культурного наследия регионального значения
«Братская могила 17 советских воинов и партизан, погибших в 1941-1945гг.
в боях с немецко-фашистскими захватчиками»

В границах территории объекта культурного наследия устанавливается режим земель историко-культурного назначения, правовой режим которых регулируется земельным законодательством Российской Федерации и статьей 5.1 Федерального закона от 25.06.2002 № 73-ФЗ «Об объектах культурного наследия (памятниках истории и культуры) народов Российской Федерации».

1. В границах территории объекта культурного наследия запрещается:

1.1. Строительство объектов капитального строительства и увеличение объемно-пространственных характеристик, существующих на территории объекта объектов капитального строительства;

1.2. Проведение земляных, строительных, мелиоративных и иных работ, за исключением работ по сохранению объекта культурного наследия или его отдельных элементов, сохранению историко-градостроительной или природной среды объекта культурного наследия.

2. В границах территории объекта культурного наследия разрешается:

2.1. Ведение хозяйственной деятельности, не противоречащей требованиям обеспечения сохранности объекта культурного наследия в современных условиях.