



УПРАВЛЕНИЕ ПО ОХРАНЕ И СОХРАНЕНИЮ ИСТОРИКО-КУЛЬТУРНОГО НАСЛЕДИЯ БРЯНСКОЙ ОБЛАСТИ

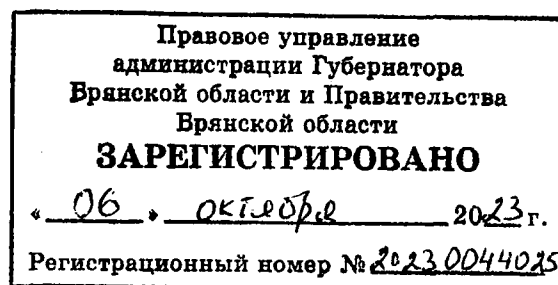
П Р И К А З

05 октября 2023 г.

№ 2-1/125

г. Брянск

Об утверждении границ территории, схемы границ территории и режима использования территории объекта культурного наследия регионального значения «Мемориал «Брянские правила», расположенного по адресу: Брянская область, г. Брянск, территория БМЗ



В целях обеспечения сохранности объекта культурного наследия регионального значения и в соответствии со статьями 3, 3.1, 5, 5.1 и 33 Федерального закона от 25.06.2002 № 73-ФЗ «Об объектах культурного наследия (памятниках истории и культуры) народов Российской Федерации», а также руководствуясь приказом Министерства культуры Российской Федерации от 04.06.2015 № 1745 «Об утверждении требований к составлению проектов границ территорий объектов культурного наследия»

Приказываю:

1. Утвердить границы территории и схему границ территории объекта культурного наследия регионального значения «Мемориал «Брянские правила», расположенного по адресу: Брянская область, г. Брянск, территория БМЗ, согласно приложениям 1 и 2 к настоящему приказу.
2. Утвердить режим использования территории объекта культурного наследия регионального значения «Мемориал «Брянские правила», согласно приложению 3 к настоящему приказу.
3. Контроль за исполнением настоящего приказа возложить на Кочетову И.А., начальника отдела охраны объектов культурного наследия регионального и местного (муниципального) значения управления.

Начальник управления

К.В. Волков

Приложение 1
к приказу управления по охране и
сохранению историко – культурного
наследия Брянской области
от «06» 10 2023 г. № 2-1/125

Описание границ территории объекта культурного наследия регионального значения «Мемориал «Брянские правила»

Граница территории объекта культурного наследия проходит на юг от точки 1 до точки 2 вдоль границы вымощенной площадки протяженностью 24,19 м., далее поворот на восток от точки 2 до точки 3 вдоль границы вымощенной площадки протяженностью 31,34 м., далее поворот на север от точки 3 до точки 4 вдоль границы вымощенной площадки протяженностью 24,23 м., далее поворот на запад от точки 4 до точки 5 вдоль границы вымощенной площадки протяженностью 7,35 м., далее продолжение на запад от точки 5 до точки 6 вдоль границы вымощенной площадки протяженностью 19,02 м., далее продолжение на запад от точки 6 до начальной точки 1 вдоль границы вымощенной площадки протяженностью 7,27 м.

Координаты поворотных точек границ территории объекта культурного наследия регионального значения «Мемориал «Брянские правила»

Наименование (номер) характерной точки	Координаты характерных точек в местной системе координат (МСК-32)		Метод определения координат	Значение погрешности определения координат в системе координат, установленной для ведения ГКН, (м)
	X	Y		
1	2172263.45	495974.21	геодезический	0.1
2	2172261.85	495950.08	геодезический	0.1
3	2172293.02	495946.76	геодезический	0.1
4	2172296.90	495970.68	геодезический	0.1
5	2172289.63	495971.77	геодезический	0.1
6	2172270.69	495973.51	геодезический	0.1
1	2172263.45	495974.21	геодезический	0.1





Приложение 2
к приказу управления по охране и
сохранению историко – культурного
наследия Брянской области
от «05» 10 2023 г. № 2-1/125

Схема границ
территории объекта культурного наследия регионального значения
«Мемориал «Брянские правила»

Карта границ территории объекта культурного наследия
"Мемориал "Брянские правила"
расположенного по адресу: территория БМЗ



Условные обозначения

-  – объект культурного наследия
-  – границы территории объекта культурного наследия
-  – территория объекта культурного наследия
-  – поворотная (характерная) точка границ территории объекта культурного наследия

Приложение 3
к приказу управления по охране и
сохранению историко – культурного
наследия Брянской области
от «05» 10 2023 г. № 2-1/125

Режим использования земельного участка в границах территории
объекта культурного наследия регионального значения
«Мемориал «Брянские правила»

В границах территории объекта культурного наследия устанавливается режим земель историко-культурного назначения, правовой режим которых регулируется земельным законодательством Российской Федерации и статьей 5.1 Федерального закона от 25.06.2002 №73-ФЗ (ред. от 13.07.2015) "Об объектах культурного наследия (памятниках истории и культуры) народов Российской Федерации":

1) на территории памятника или ансамбля запрещаются строительство объектов капитального строительства и увеличение объемно-пространственных характеристик существующих на территории памятника или ансамбля объектов капитального строительства; проведение земляных, строительных, мелиоративных и иных работ, за исключением работ по сохранению объекта культурного наследия или его отдельных элементов, сохранению историко-градостроительной или природной среды объекта культурного наследия;

2) на территории памятника, ансамбля или достопримечательного места разрешается ведение хозяйственной деятельности, не противоречащей требованиям обеспечения сохранности объекта культурного наследия и позволяющей обеспечить функционирование объекта культурного наследия в современных условиях.