



УПРАВЛЕНИЕ ПО ОХРАНЕ И СОХРАНЕНИЮ ИСТОРИКО-КУЛЬТУРНОГО НАСЛЕДИЯ БРЯНСКОЙ ОБЛАСТИ

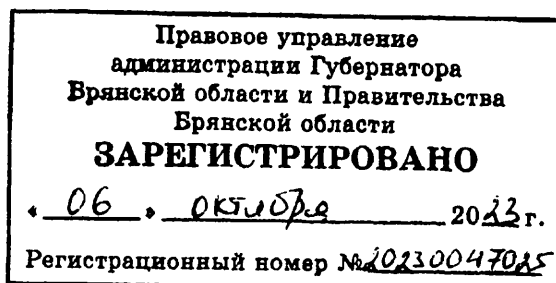
П Р И К А З

05 октября 2023 г.

№ 2-1/28

г. Брянск

Об утверждении границ территории, схемы границ территории и режима использования территории объекта культурного наследия регионального значения «Бюст Героя Советского Союза Азарова С.С.», расположенного по адресу: Брянская область, г. Брянск, территория БМЗ



В целях обеспечения сохранности объекта культурного наследия регионального значения и в соответствии со статьями 3, 3.1, 5, 5.1 и 33 Федерального закона от 25.06.2002 № 73-ФЗ «Об объектах культурного наследия (памятниках истории и культуры) народов Российской Федерации», а также руководствуясь приказом Министерства культуры Российской Федерации от 04.06.2015 № 1745 «Об утверждении требований к составлению проектов границ территорий объектов культурного наследия»

Приказываю:

1. Утвердить границы территории и схему границ территории объекта культурного наследия регионального значения «Бюст Героя Советского Союза Азарова С.С.», расположенного по адресу: Брянская область, г. Брянск, территория БМЗ, согласно приложениям 1 и 2 к настоящему приказу.

2. Утвердить режим использования территории объекта культурного наследия регионального значения «Бюст Героя Советского Союза Азарова С.С.», согласно приложению 3 к настоящему приказу.

3. Контроль за исполнением настоящего приказа возложить на Кочетову И.А., начальника отдела охраны объектов культурного наследия регионального и местного (муниципального) значения управления.

Начальник управления

К.В. Волков

Приложение 1
к приказу управления по охране и
сохранению историко – культурного
наследия Брянской области
от « 05 » 10 2023 г. № 2-1/128

Описание границ территории объекта культурного наследия регионального значения «Бюст Героя Советского Союза Азарова С.С.»

Граница территории объекта культурного наследия проходит на юго-запад от точки 1 до точки 2 параллельно проезду Машиностроителей протяженностью 18 м., далее поворот на юго-восток от точки 2 до точки 3 перпендикулярно проезду Машиностроителей протяженностью 18 м., далее поворот на северо-восток от точки 3 до точки 4 параллельно проезду Машиностроителей протяженностью 18 м., далее поворот на северо-запад от точки 4 до начальной точки 1 перпендикулярно проезду Машиностроителей протяженностью 18 м.

Координаты поворотных точек границ территории объекта культурного наследия регионального значения «Бюст Героя Советского Союза Азарова С.С.»

Наименование (номер) характерной точки	Координаты характерных точек в местной системе координат (МСК-32)		Метод определения координат	Значение погрешности определения координат в системе координат, установленной для ведения ГКН, (м)
	X	Y		
1	2172807.57	496216.92	геодезический	0.1
2	2172800.26	496200.48	геодезический	0.1
3	2172816.70	496193.16	геодезический	0.1
4	2172824.01	496209.60	геодезический	0.1
1	2172807.57	496216.92	геодезический	0.1

Приложение 2





к приказу управления по охране и
сохранению историко – культурного
наследия Брянской области
от « 05» 10 2023 г. № 2-1/128

Схема границ
территории объекта культурного наследия регионального значения
«Бюст Героя Советского Союза Азарова С.С.»

Карта границ территории объекта культурного наследия
"Бюст Героя Советского Союза Азарова С.С."
расположенного по адресу территория БМЗ



Числовые обозначения

-  – объект культурного наследия
-  – границы территории объекта культурного наследия
-  – территория объекта культурного наследия
-  – поворотная (характерная) точка границ территории объекта культурного наследия

Приложение 3
к приказу управления по охране и
сохранению историко – культурного
наследия Брянской области
от «05» 10 2023 г. № 2-1/128

Режим использования земельного участка в границах территории
объекта культурного наследия регионального значения
«Бюст Героя Советского Союза Азарова С.С.»

В границах территории объекта культурного наследия устанавливается режим земель историко-культурного назначения, правовой режим которых регулируется земельным законодательством Российской Федерации и статьей 5.1 Федерального закона от 25.06.2002 №73-ФЗ (ред. от 13.07.2015) "Об объектах культурного наследия (памятниках истории и культуры) народов Российской Федерации":

1) на территории памятника или ансамбля запрещаются строительство объектов капитального строительства и увеличение объемно-пространственных характеристик существующих на территории памятника или ансамбля объектов капитального строительства; проведение земляных, строительных, мелиоративных и иных работ, за исключением работ по сохранению объекта культурного наследия или его отдельных элементов, сохранению историко-градостроительной или природной среды объекта культурного наследия;

2) на территории памятника, ансамбля или достопримечательного места разрешается ведение хозяйственной деятельности, не противоречащей требованиям обеспечения сохранности объекта культурного наследия и позволяющей обеспечить функционирование объекта культурного наследия в современных условиях.