



УПРАВЛЕНИЕ ПО ОХРАНЕ И СОХРАНЕНИЮ ИСТОРИКО-КУЛЬТУРНОГО НАСЛЕДИЯ БРЯНСКОЙ ОБЛАСТИ

П Р И К А З

05 октября 2023 г.

№ 2-1/27

г. Брянск

Об утверждении границ территории, схемы границ территории и режима использования территории объекта культурного наследия регионального значения «Памятник В.И. Ленину», расположенного по адресу: Брянская область, г. Брянск, ул. Ульянова, у первых проходных БМЗ

Правовое управление  
администрации Губернатора  
Брянской области и Правительства  
Брянской области

**ЗАРЕГИСТРИРОВАНО**

• 06 • Октябрь 2023 г.

Регистрационный номер № 20230046025

В целях обеспечения сохранности объекта культурного наследия регионального значения и в соответствии со статьями 3, 3.1, 5, 5.1 и 33 Федерального закона от 25.06.2002 № 73-ФЗ «Об объектах культурного наследия (памятниках истории и культуры) народов Российской Федерации», а также руководствуясь приказом Министерства культуры Российской Федерации от 04.06.2015 № 1745 «Об утверждении требований к составлению проектов границ территорий объектов культурного наследия»

Приказываю:

1. Утвердить границы территории и схему границ территории объекта культурного наследия регионального значения «Памятник В.И. Ленину», расположенного по адресу: Брянская область, г. Брянск, ул. Ульянова, у первых проходных БМЗ, согласно приложениям 1 и 2 к настоящему приказу.

2. Утвердить режим использования территории объекта культурного наследия регионального значения «Памятник В.И. Ленину», согласно приложению 3 к настоящему приказу.

3. Контроль за исполнением настоящего приказа возложить на Кочетову И.А., начальника отдела охраны объектов культурного наследия регионального и местного (муниципального) значения управления.

Начальник управления

К.В. Волков

Приложение 1  
к приказу управления по охране и  
сохранению историко – культурного  
наследия Брянской области  
от «05» 10 2023 г. № 2-1/127

Описание границ территории объекта культурного наследия регионального значения «Памятник В.И. Ленину»

Граница территории объекта культурного наследия проходит на юго-запад от точки 1 до точки 2 параллельно главному Проезду вдоль дорожки протяженностью 17,12 м., далее поворот на юго-восток от точки 2 до точки 3 перпендикулярно Главному проезду протяженностью 17,27 м., далее поворот на северо-восток от точки 3 до точки 4 параллельно главному Проезду протяженностью 16,44 м., далее поворот на северо-запад от точки 4 до начальной точки 1 перпендикулярно Главному проезду протяженностью 16,83 м.

Координаты поворотных точек границ территории объекта культурного наследия регионального значения «Памятник В.И. Ленину»


Наименование (номер) характерной точки	Координаты характерных точек в местной системе координат (МСК-32)		Метод определения координат	Значение погрешности определения координат в системе координат, установленной для ведения ГКН, (м)
	X	Y		
1	2172631.38	496430.04	геодезический	0.1
2	2172624.03	496414.59	геодезический	0.1
3	2172639.96	496407.92	геодезический	0.1
4	2172646.64	496422.94	геодезический	0.1
1	2172631.38	496430.04	геодезический	0.1

## Приложение 2





к приказу управления по охране и  
сохранению историко – культурного  
наследия Брянской области  
от «05» 10 2023 г. № 2-1/127

### Схема границ территории объекта культурного наследия регионального значения «Памятник В.И. Ленину»

Карта границ территории объекта культурного наследия  
"Памятник В.И. Ленину"  
расположенного по адресу территория БМЗ



#### Условные обозначения

-  – объект культурного наследия
-  – границы территории объекта культурного наследия
-  – территория объекта культурного наследия
-  – поворотная (характерная) точка границ территории объекта культурного наследия

Приложение 3  
к приказу управления по охране и  
сохранению историко – культурного  
наследия Брянской области  
от «05» 10 2023 г. № 2-1/127

Режим использования земельного участка в границах территории  
объекта культурного наследия регионального значения  
«Памятник В.И. Ленину»

В границах территории объекта культурного наследия устанавливается режим земель историко-культурного назначения, правовой режим которых регулируется земельным законодательством Российской Федерации и статьей 5.1 Федерального закона от 25.06.2002 №73-ФЗ (ред. от 13.07.2015) "Об объектах культурного наследия (памятниках истории и культуры) народов Российской Федерации":

1) на территории памятника или ансамбля запрещаются строительство объектов капитального строительства и увеличение объемно-пространственных характеристик существующих на территории памятника или ансамбля объектов капитального строительства; проведение земляных, строительных, мелиоративных и иных работ, за исключением работ по сохранению объекта культурного наследия или его отдельных элементов, сохранению историко-градостроительной или природной среды объекта культурного наследия;

2) на территории памятника, ансамбля или достопримечательного места разрешается ведение хозяйственной деятельности, не противоречащей требованиям обеспечения сохранности объекта культурного наследия и позволяющей обеспечить функционирование объекта культурного наследия в современных условиях.