



УПРАВЛЕНИЕ ПО ОХРАНЕ И СОХРАНЕНИЮ ИСТОРИКО-КУЛЬТУРНОГО НАСЛЕДИЯ БРЯНСКОЙ ОБЛАСТИ

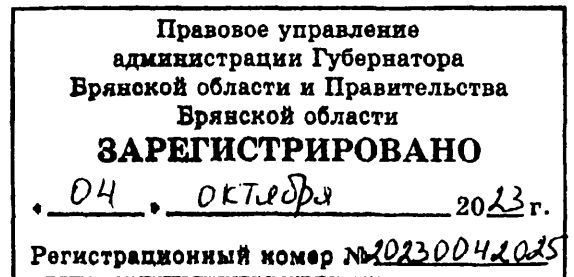
П Р И К А З

02 октября 2023 г.

№ 2-1/122

г. Брянск

Об утверждении границ территорий, схемы границ территории и режима использования территории объекта культурного наследия регионального значения «Здание почтово-телеграфного отделения», расположенного по адресу: г. Брянск, ул. III Интернационала, д. 17



В целях обеспечения сохранности объекта культурного наследия регионального значения и в соответствии со статьями 3, 3.1, 5, 5.1 и 33 Федерального закона от 25.06.2002 № 73-ФЗ «Об объектах культурного наследия (памятниках истории и культуры) народов Российской Федерации», а также руководствуясь приказом Министерства культуры Российской Федерации от 04.06.2015 № 1745 «Об утверждении требований к составлению проектов границ территорий объектов культурного наследия»

Приказываю:

1. Утвердить границы территории и схему границ территории объекта культурного наследия регионального значения «Здание почтово-телеграфного отделения», расположенного по адресу: г. Брянск, ул. III Интернационала, д. 17, согласно приложениям 1 и 2 к настоящему приказу.
2. Утвердить режим использования территории объекта культурного наследия регионального значения «Здание почтово-телеграфного отделения» согласно приложению 3 к настоящему приказу.
3. Контроль за исполнением настоящего приказа возложить на Кочетову И.А., начальника отдела охраны объектов культурного наследия регионального и местного (муниципального) значения управления.

Начальник управления

К.В. Волков

Приложение 1
к приказу управления по охране и
сохранению историко – культурного
наследия Брянской области
от «02» 10 2023 г. № 2-1/122

Описание границ территории
объекта культурного наследия регионального значения
«Здание почтово-телеграфного отделения»

Граница территории проходит на юго-запад от точки 1 до точки 2 вдоль ул. 3 Интернационала протяженностью 47,19 м., далее поворот на юго-восток от точки 2 до точки 3 перпендикулярно ул. 3 Интернационала протяженностью 35,04 м., далее поворот на северо-восток от точки 3 до точки 4 параллельно ул. 3 Интернационала (по границе кадастрового участка 32:28:0014805:43) протяженностью 47,15 м., далее поворот на северо-запад от точки 4 до начальной точки 1 вдоль ул. Комсомольская протяженностью 35,47 м.


Координаты поворотных точек границ территории объекта культурного наследия регионального значения «Здание почтово-телеграфного отделения»

Наименование (номер) характерной точки	Координаты характерных точек в местной системе координат (МСК-32)		Метод определения координат	Значение погрешности определения координат в системе координат, установленной для ведения ГКН, (м)
	X	Y		
1	2171570.14	496930.30	геодезический	0.1
2	2171551.52	496886.93	геодезический	0.1
3	2171583.73	496873.15	геодезический	0.1
4	2171602.73	496916.31	геодезический	0.1
1	2171570.14	496930.30	геодезический	0.1





Приложение 2
к приказу управления по охране и
сохранению историко – культурного
наследия Брянской области
от «07» 10 2023 г. № 2-1/22

Схема границ территории объекта культурного наследия регионального значения «Здание почтово-телеграфного отделения»

Карта границ территории объекта культурного наследия «Здание почтово-телеграфного отделения»
расположенного по адресу г. Брянск, ул. III Интернационала, 17



Условные обозначения

-  – объект культурного наследия
-  – границы территории объекта культурного наследия
-  – территория объекта культурного наследия
-  – планировочная (характерная) точка границ территории объекта культурного наследия

Приложение 3
к приказу управления по охране и
сохранению историко – культурного
наследия Брянской области
от «02» 10 2023 г. № 2-1/22

Режим использования земельного участка в границах территории
объекта культурного наследия регионального значения
«Здание почтово-телеграфного отделения»

В границах территории объекта культурного наследия устанавливается режим земель историко-культурного назначения, правовой режим которых регулируется земельным законодательством Российской Федерации и статьей 5.1 Федерального закона от 25.06.2002 № 73-ФЗ «Об объектах культурного наследия (памятниках истории и культуры) народов Российской Федерации».

На территории объекта культурного наследия запрещаются:

- строительство объектов капитального строительства и увеличение объемно-пространственных характеристик существующих на территории объекта объектов капитального строительства;
- проведение земляных, строительных, мелиоративных и иных работ, за исключением работ по сохранению объекта культурного наследия или его отдельных элементов, сохранению историко-градостроительной или природной среды объекта культурного наследия.

На территории объекта культурного наследия разрешается:

- ведение хозяйственной деятельности, не противоречащей требованиям обеспечения сохранности объекта культурного наследия и позволяющей обеспечить функционирование объекта культурного наследия в современных условиях.