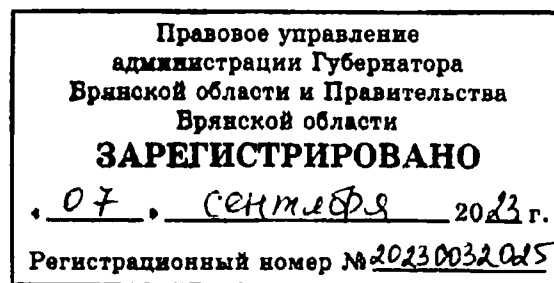


**УПРАВЛЕНИЕ ПО ОХРАНЕ И СОХРАНЕНИЮ ИСТОРИКО-КУЛЬТУРНОГО НАСЛЕДИЯ БРЯНСКОЙ ОБЛАСТИ****П Р И К А З**01 сентября 2023 г.№ 2-1/202

г. Брянск

Об установлении зон охраны объекта культурного наследия регионального значения - ансамбля «Комплекс городской застройки», расположенного по адресу: Брянская область, Клиновский район, г. Клины, ул. Свердлова, д. 79, и утверждении требований к градостроительным регламентам в границах территорий зон



В соответствии со статьей 34 Федерального закона от 25 июня 2002 года № 73-ФЗ «Об объектах культурного наследия (памятниках истории и культуры) народов Российской Федерации», Положением о зонах охраны объектов культурного наследия (памятников истории и культуры) народов Российской Федерации, утвержденным постановлением Правительства Российской Федерации от 12 сентября 2015 года № 972, и статьей 5 Закона Брянской области от 8 февраля 2006 года № 11-3 «Об объектах культурного наследия (памятниках истории и культуры) в Брянской области»

приказываю:

1. Установить зоны охраны объекта культурного наследия регионального значения – ансамбля «Комплекс городской застройки», расположенного по адресу: Брянская область, Клиновский район, г. Клины, ул. Свердлова, д. 79, согласно приложению 1 к настоящему приказу.

2. Утвердить требования к градостроительным регламентам в границах территорий зон охраны объекта культурного наследия регионального значения – ансамбля «Комплекс городской застройки», расположенного по адресу: Брянская область, Клиновский район, г. Клины, ул. Свердлова, д. 79, согласно приложению 2 к настоящему приказу.

3. Определить управление по охране и сохранению историко-культурного наследия Брянской области исполнительным органом государственной власти Брянской области, ответственным за возмещение убытков, причиненных в связи с установлением зон с особыми условиями использования территории в соответствии с пунктами 8 и 9 статьи 57.1 Земельного кодекса Российской Федерации.

4. Установить срок наступления обязанности по возмещению убытков 1 год с даты вступления в силу настоящего приказа.

5. Отделу охраны объектов культурного наследия регионального и местного (муниципального) значения управления (И.А. Кочетова) обеспечить направление копии настоящего приказа в адрес Клинцовской городской администрации.

6. Настоящий приказ вступает в силу с 1 сентября 2023 года.

7. Контроль за исполнением настоящего приказа оставляю за собой

Начальник управления



К.В. Волков

Приложение 1
к приказу управления по охране и
сохранению историко-культурного
наследия Брянской области

от «01» сентября 2023 г. № 2-1/102

**Границы зон охраны
объекта культурного наследия регионального значения – ансамбля
«Комплекс городской застройки», расположенного по адресу: Брянская
область, Клинцовский район, г. Клиницы, ул. Свердлова, д. 79**

Для обеспечения сохранности объекта культурного наследия регионального значения – ансамбля «Комплекс городской застройки» устанавливаются зоны охраны следующим составом:

- охранный зона (ОЗ);
- зона регулирования застройки и хозяйственной (ЗРЗ).

**1. Описание охранной зоны
объекта культурного наследия регионального значения –
ансамбля «Комплекс городской застройки»**

Границы охранной зоны объекта культурного наследия регионального значения - ансамбля «Комплекс городской застройки» определены поворотными точками границ, имеющими координаты в системе координат «СК-32». Граница охранной зоны устанавливается согласно карте (схеме), по линиям с точками поворота, обозначенными цифрами.

Исходная точка «б» является крайней северо-западной точкой границы. От этой точки границы проходят:

- от точки 6 до точки 1: по границе земель общего пользования по ул. Лермонтова;
- от точки 1 до точки 4: по границе территории Объекта;
- от точки 4 до точки 7: по границе земель общего пользования по ул. Свердлова;
- от точки 7 до точки 8: по южной границе ограждения земельного участка по адресу ул. Свердлова, д. 77;
- от точки 8, через точку 9 до точки 6 по южной границе ограждения земельного участка на котором расположен Объект.

1.1. Координатное описание границ охранной зоны объекта культурного наследия регионального значения ансамбля «Комплекс городской застройки»

Охранная зона (ОЗ) Система координат «СК-32»		
6.	435095.11	1233567.72
1.	435103.68	1233588.37
5.	435084.95	1233596.97
4.	435094.47	1233626.26
7.	435075.61	1233629.16
8.	435060.63	1233581.6
9.	435092.57	1233568.74
6.	435095.11	1233567.72

2. Описание границ зоны регулирования застройки и хозяйственной деятельности (ЗРЗ) объекта культурного наследия регионального значения ансамбль «Комплекс городской застройки»

Границы зоны регулирования застройки и хозяйственной деятельности (ЗРЗ) объекта культурного наследия регионального значения ансамбль «Комплекс городской застройки» определены поворотными точками границ, имеющими координаты в системе координат «СК-32». Граница охранной зоны устанавливается согласно карте (схеме), по линиям с точками поворота, обозначенными цифрами.

Исходная точка «10» является крайней северо-западной точкой границы зоны. От этой точки границы проходят:

- от точки 10 до точки 13: пересекая ул. Свердлова, по западной границе участка с кадастровым номером 32:30:0020703:250;

- от точки 13 к точке 15: по границе земельного участка с кадастровым номером 32:30:0020703:199;

- от точки 16 к точке 18: по дворовой территории объектов по адресу ул. Свердлова, д. 122, д.120, д.118, д.114;

- от точки 18 к точке 19: по границе земельного участка с кадастровым номером 32:30:0020703:76;

- от точки 19 к точке 25: пересекая ул. Свердлова, по границе земельных участков с кадастровыми номерами: 32:30:0020605:271, 32:30:0020605:8, 32:30:0020605:14, 32:30:0020605:270, 32:30:0020605:107;

- от точки 25 к точке 27: по восточной границе земельного участка с кадастровым номером 32:30:0020605:10, пересекая ул. Лермонтова;

- от точки 27 к точке 10: по границе объектов с кадастровыми номерами: 32:30:0020602:35, 32:30:0020602:178, 32:30:0020602:36, 32:30:0020602:33.







2.1. Координатное описание границ зоны регулирования застройки и хозяйственной деятельности (ЗРЗ) объекта культурного наследия регионального значения - ансамбля «Комплекс городской застройки»

Зона регулирования застройки и хозяйственной деятельности (ЗРЗ) Система координат «СК-32»		
10.	435171.03	1233587.23
11.	435175.61	1233611.89
12.	435172.58	1233637.9
13.	435181.06	1233671.41
14.	435158.54	1233674.88
15.	435125.43	1233682.6
16.	435094.54	1233684.25
17.	435082.76	1233686.55
18.	435053.27	1233690.05
19.	435047.06	1233657.26
20.	435043.41	1233634.13
21.	435041.77	1233627.55
22.	435021.34	1233571.98
23.	435019.25	1233560.58
24.	435034.57	1233554.7
25.	435026.26	1233531.17
26.	435066.26	1233514.9
27.	435090.27	1233504.62
28.	435102.72	1233535.13
29.	435107.74	1233547.23
30.	435109.51	1233546.59
31.	435117.66	1233569.14
32.	435134.05	1233562.88
33.	435146.55	1233593.44
34.	435169.1	1233587.65
10.	435171.03	1233587.23

**Карта (схема) границ зон охраны
объекта культурного наследия регионального значения –
ансамбля «Комплекс городской застройки»**



Использование условные обозначения

	объект культурного наследия регионального значения "Дан Шмеленга"
	границы территории объекта культурного наследия
	границы охранной зоны объекта культурного наследия ОЗ
	границы зоны регулирования застройки и хозяйственной деятельности ОКН ЗРЗ
	характерная точка границы
	границы земельных участков по сведениям ЕГРН

Приложение 2

к приказу управления по охране и сохранению историко-культурного наследия Брянской области

от « 01 » ~~сентября~~ 2023 г. № 2-1/02

Требования
к градостроительным регламентам в границах территорий зон охраны
объекта культурного наследия регионального значения -
ансамбля «Комплексе городской застройки»,
расположенного по адресу: Брянская область, Клинцовский район, г. Клинцы, ул. Свердлова, д. 79

1. Режим использования земель и требования к градостроительным регламентам
в границах охранной зоны (ОЗ) объекта культурного наследия регионального значения
- ансамбля «Комплексе городской застройки»

№	Назначение Режимов и Требования	Разрешается	Запрещается
1.	Требования, направленные на запрещение строительства объектов капитального строительства, исключением применения	- применение специальных мер, направленных на сохранение и восстановление (регенерацию) историко-градостроительной среды объекта культурного наследия (восстановление, воссоздание, восполнение частично или полностью утраченных элементов и (или) характеристик историко-градостроительной	- размещение объектов нового капитального строительства; - размещение некапитальных хозяйственных строений, в том числе сараев, гаражей, на земельных участках со стороны улицы по передней линии застройки;

	<p>специальных мер, направленных на сохранение и восстановление (регенерацию) историко-градостроительной и (или) природной среды объекта культурного наследия.</p>	<p>среды на основании проектов, имеющих в своем составе, раздел «Меры по обеспечению сохранности объектов культурного наследия»;</p>	<p>- размещение объектов, создающих повышенные требования по взрыво- и пожароопасности и потенциально угрожающих сохранности объектов культурного наследия.</p>
2.	<p>Требования, направленные на сохранение градостроительных (планировочных, типологических, масштабных) характеристик историко-градостроительной среды, в том числе всех исторически ценных градоформирующих объектов.</p>		<p>- снос исторически ценных градоформирующих объектов и объектов, обладающих признаками объекта культурного наследия, за исключением объектов, техническое состояние которых в результате оценки, проведенной в соответствии с действующими требованиями по техническому обследованию зданий и сооружений, определено как «аварийное» или «ограниченно-работоспособное» при условии восстановления архитектурного решения на основе результатов историко-архитектурных и натурных исследований, с последующей регенерацией градостроительной среды.</p>

3.	<p>Требования, направленные на ограничение хозяйственной деятельности, необходимое для обеспечения сохранности объекта культурного наследия, в том числе запрет или ограничение на размещение рекламы, вывесок, временных построек и объектов (автостоянок, киосков, навесов).</p>	<p>- благоустройство, а также хозяйственная деятельность, направленные на сохранение, использование и обеспечение визуального восприятия объекта культурного наследия;</p> <p>- устройство и замена опор электропередач и электроосвещения улиц, прокладка подземных коммуникаций, ремонт существующих объектов инженерной инфраструктуры.</p> <p>- использование исторических аналогов в дизайне элементов благоустройства, в том числе исторических элементов благоустройства территории (рисунок кованых решёток, форма опорных столбов, стоек и др., по архивным фотографиям);</p> <p>- осуществление деятельности по популяризации объектов культурного наследия, в том числе деятельности, направленной на развитие культурно-познавательного туризма;</p> <p>- проведение археологических и научных исследований;</p>	<p>- осуществление хозяйственной деятельности, причиняющей вред объекту культурного наследия;</p> <p>- проведение мероприятий, создающих потенциальную угрозу физической сохранности зданий и сооружений, являющихся объектами культурного наследия и исторически ценными градоформирующими объектами.</p> <p>- размещение инженерно-технических и хозяйственных объектов башенного типа (водонапорные башни, зернохранилища, элеваторы и подобное), а также вышек сотовой связи;</p> <p>- прокладка инженерных коммуникаций (теплотрасс, газопроводов, электрокабелей, линий телефонной связи) надземным способом;</p> <p>- размещение спутниковых устройств и кондиционеров на уличных фасадах зданий, обращенных к ул. Свердлова и ул. Лермонтова;</p> <p>- размещение торговых киосков и павильонов;</p>
4.	<p>Требования, направленные на обеспечение визуального восприятия объекта</p>		<p>- осуществление хозяйственной деятельности, ухудшающей условия визуального восприятия объекта культурного наследия;</p>

	<p>культурного наследия в его историко-градостроительной и природной среде, в том числе сохранение и восстановление сложившегося в природном ландшафте соотношения открытых и закрытых пространств.</p>		<ul style="list-style-type: none"> - установка глухих (непрозрачных) ограждений по фронтальным границам земельных участков перед зданиями (в том числе ограждений палисадников). - размещение рекламных вывесок; - размещение информационных стендов, более 0,6 x 0,8 м и высотой от уровня земли более 2 м; - размещение баннеров, а также перетяжек над улицами и неоновой рекламы; - рядовая посадка деревьев вдоль уличных тротуаров в районе бассейна наилучшей видимости ОКН, - размещение деревьев, ближе 5 метров от фундамента зданий;
5.	<p>Требования, направленные на соблюдение требований в области охраны окружающей среды, необходимых для обеспечения сохранности объекта культурного наследия в его историческом и ландшафтном окружении.</p>		<ul style="list-style-type: none"> - размещение производственных объектов III, II, I класса опасности; - посадка вдоль улиц крупных, быстрорастущих, с мягкой древесиной и раскидистой кроной, с агрессивным, вытесняющим местные виды растений размножением, вызывающих аллергию в периоды цветения или плодоношения пород деревьев: клён ясенелистный (<i>Acer negundo</i>), сорта тополя, липы и подобных;

6.	Требования о необходимости специальных мер направленных на сохранение и восстановление (регенерацию) историко-градостроительной и природной среды.	- реконструкция объектов капитального строительства при условии разработки проектов регенерации, с указанием параметров регенерации среды и объектов, подлежащих воссозданию или реконструкции.	- реконструкция объектов капитального строительства без разработки проектов регенерации, с указанием параметров регенерации среды и объектов, подлежащих воссозданию или реконструкции.
7.	Иные требования, необходимые для обеспечения сохранности объекта культурного наследия в его историческом и ландшафтном окружении.	Не устанавливаются.	Не устанавливаются.
8.	Требования, направленные на ограничение капитального ремонта и реконструкции объектов капитального	<p>Наименование характеристики</p> <p>Характер и форма крыш.</p>	<p>Значение характеристики</p> <p>Запрещается: устройство кровель с переломами скатов, устройство крутых (больше 30 градусов) односкатных, двускатных (с высокими фронтонами), мансардных и плоских кровель;</p>

	строительства и их частей, в том числе касающееся их размеров, пропорций и параметров, использования отдельных строительных материалов, применения цветовых решений, особенностей деталей и малых архитектурных форм.	Цветовые решения.	Разрешается: натуральные цвета строительных материалов или окраска в неяркие оттенки серого, коричневого, охристого, зеленого, голубого, белого цветов; крыши серые, приглушенные оттенки зеленого, коричневого. Запрещается: применение ярких цветов и контрастных цветовых сочетаний при покраске фасадов и кровель объектов капитального строительства, некапитальных объектов, элементов уличного дизайна.
		Требования к использованию отдельных строительных материалов.	Разрешается: для стен: дерево, кирпич. Для кровель - кровельное железо, черепица. Запрещается: пластиковый сайдинг в облицовке фасадов, зеркальное остекление.
		Требования к особенностям архитектурных деталей.	Не устанавливаются.
9.	Требования к предельным (минимальным и (или) максимальным) размерам земельных участков и предельным параметрам реконструкции объектов	Наименование характеристики	Значение характеристики
		Минимальная площадь земельных участков, кв. м	350
		Максимальная площадь земельных участков, кв. м	3000
		Минимальная ширина земельного участка	10
		Минимальный отступ зданий, сооружений от границ земельных участков, м	Не устанавливается.

	капитального строительства.	Предельное количество надземных этажей, эт.	2
		Предельная высота зданий, строений, сооружений, м	8
		Максимальный процент застройки в границах земельного участка, %	60
10.	Виды разрешенного использования земельных участков.	Наименование вида	Код по классификатору
		Для индивидуального жилищного строительства	2.1
		Для ведения личного подсобного хозяйства (приусадебный земельный участок)	2.2
		Блокированная жилая застройка	2.3
		Малозэтажная многоквартирная жилая застройка	2.1.1
		Обслуживание жилой застройки	2.7
		Размещение гаражей для собственных нужд	2.7.2
		Коммунальное обслуживание	3.1
		Социальное обслуживание	3.2
		Бытовое обслуживание	3.3
		Амбулаторно-поликлиническое обслуживание	3.4.1
		Дошкольное, начальное и среднее общее образование	3.5.1
		Объекты культурно-досуговой деятельности	3.6.1
		Государственное управление	3.8.1
Магазины	4.4		
Банковская и страховая деятельность	4.5		
Общественное питание	4.6		

	Гостиничное обслуживание	4.7
	Стоянка транспортных средств	4.9.2
	Историко-культурная деятельность	9.3
	Земельные участки (территории) общего пользования	12.0

2. Режим использования земель и требования к градостроительным регламентам в границах зоны регулирования застройки и хозяйственной деятельности (ЗРЗ) объекта культурного наследия регионального значения – ансамбля «Комплексе городской застройки»

№	Назначение Режимов и Требования	Разрешается	Запрещается
1.	Требования, направленные на ограничение строительства, необходимые для обеспечения сохранности объекта культурного наследия в его исторической среде.	<ul style="list-style-type: none"> - строительство жилых и общественных зданий и сооружений при условии соблюдения предельных параметров для соответствующей зоны регулирования застройки и хозяйственной деятельности; - ремонт и реконструкция объектов капитального строительства в существующих объемно-планировочных параметрах, за исключением диссонирующих и не адаптированных объектов, в том числе ремонт фасадов здания, производимый с использованием традиционных для данной местности строительных и отделочных материалов и колористических решений; 	<ul style="list-style-type: none"> - строительство зданий и сооружений, параметры которых превышают установленные предельно допустимые параметры для данной зоны; - реконструкция зданий и сооружений, связанная с увеличением объемно-пространственных параметров зданий, сооружений или их частей превышающих предельно допустимые параметры данной зоны; - использование нетрадиционных для данной местности строительных и отделочных материалов и колористических решений; - размещение хозяйственных строений, в том числе сараев, гаражей, на земельных участках

	<ul style="list-style-type: none"> - ремонт и реконструкция объектов капитального строительства с увеличением параметров до параметров допустимых в настоящей зоне; - снос объектов или их частей, не являющихся объектами культурного наследия, выявленными объектами культурного наследия, исторически ценными градоформирующими объектами в порядке и на основаниях, предусмотренных Градостроительным кодексом Российской Федерации; - реконструкция диссонирующих и не адаптированных зданий и сооружений или их частей, направленная на устранение или уменьшение диссонирующего эффекта; - компенсационное строительство в целях регенерации исторической градостроительной среды, осуществляемое на местах утраченных объектов в их исторически существовавших параметрах, цветовых решениях, строительных материалах на основе историко-архивных исследований; - реновация объектов капитального строительства, предельные параметры которых не соответствуют Режимам и 	<ul style="list-style-type: none"> со стороны улицы по передней линии застройки; - реконструкция диссонирующих, не адаптированных объектов, осуществляемая без учета мер, направленных на уменьшение или исключение диссонирующего эффекта; - размещение инженерно-технических и хозяйственных объектов башенного типа (водонапорные башни, зернохранилища, элеваторы и подобное), а также вышек сотовой связи;
--	---	--

		Регламентам по истечении жизненного цикла здания или сооружения в соответствии с действующими требованиями;	
2.	Требования, направленные на ограничение хозяйственной деятельности, необходимое для обеспечения сохранности объекта культурного наследия в его историко-градостроительной и природной среде;	<ul style="list-style-type: none"> - благоустройство территорий общего пользования в целях оптимального восприятия объекта культурного наследия в его историческом и природном окружении; - устройство инженерных сетей, в том числе: устройство и замена опор электропередач и электроосвещения улиц, прокладка подземных коммуникаций. - использование территорий общего пользования для организации пешеходных и транспортных потоков, озеленения улиц, прокладки инженерных коммуникаций; - благоустройство территорий общего пользования, в целях оптимального восприятия объектов культурного наследия, выявленных объектов культурного наследия в их историческом и природном окружении; - ремонт и благоустройство объектов транспортной инфраструктуры по исторически сложившимся трассам; 	<ul style="list-style-type: none"> - проведение мероприятий, создающих потенциальную угрозу физической сохранности зданий и сооружений, являющихся объектами культурного наследия и исторически ценными градоформирующими объектами; - размещение устройств и сооружений, создающих вибрационные и акустические воздействия на объекты культурного наследия; - изменение гидрогеологического режима, в том числе создающее потенциальную угрозу физической сохранности объекта культурного наследия, исторически ценных градоформирующих объектов; - прокладка инженерных коммуникаций (теплотрасс, газопроводов, электрокабелей, линий телефонной связи) надземным способом; - установка ограждений, превышающих допустимые параметры; - установка глухих ограждений из профилированного металлического листа, шифера.

		<ul style="list-style-type: none"> - использование исторических аналогов в дизайне элементов благоустройства, в том числе исторических элементов благоустройства территории (рисунок кованых решёток, форма опорных столбов, стоек и др., по архивным фотографиям); - установка ограждений земельных участков высотой не более 1,8 метров, архитектурно-художественное решение ограждений должно соответствовать масштабу, стилю, назначению и характеру архитектурного окружения; - проведение археологических и научных исследований; 	
3.	Требования, направленные на сохранение исторической планировки, ее фрагментов и ценных элементов историко-градостроительной среды и историко-культурного ландшафта.	<ul style="list-style-type: none"> - реконструкция и капитальный ремонт покрытия проезжей части и дорожек; - проведение работ по озеленению; - установка произведений монументально-декоративного искусства; - устройство площадок для временной парковки; - устройство спортивных и детских площадок; 	<ul style="list-style-type: none"> - прокладка новых улиц и проездов, объединение кварталов, а также изменение исторически сложившихся линий застройки и красных линий;

4.	Требования, направленные на обеспечение визуального восприятия объекта культурного наследия в его историко-градостроительной среде;	- ландшафтные рубки, кронирование зеленых насаждений, ухудшающих условия обзора объекта культурного наследия, санитарные рубки с последующим восстановлением древесно-кустарниковой растительности;	- прокладка воздушных высоковольтных линий электропередач и наземных инженерных сетей; - размещение спутниковых устройств и кондиционеров на уличных фасадах зданий, обращенных к ул. Свердлова и ул. Лермонтова; - размещение вывесок информационных надписей, указателей, памятных знаков, табличек размерами более 0,6 x 0,8 м и высотой от уровня земли более 2 м, вывески и информационные объявления не должны закрывать окна, двери, декоративные элементы фасада, при размещении вывесок должно обеспечиваться сохранение художественного и стилистического единства оформления фасада;
5.	Требования, направленные на соблюдение требований в области охраны окружающей среды, сохранение качества окружающей среды необходимых для обеспечения сохранности объекта культурного наследия в его историческом и ландшафтном окружении		- размещение производственных объектов III, II, I класса опасности; - накопление и размещение отходов производства и потребления, организация свалок бытового мусора, замусоривание территории, устройство складов и захоронений ядохимикатов, размещение огнеопасных и взрывоопасных материалов, размещение скотомогильников

6.	Виды разрешенного использования земельных участков.	Наименование вида	Код по классификатору
		Для индивидуального жилищного строительства	2.1
		Для ведения личного подсобного хозяйства (приусадебный земельный участок)	2.2
		Блокированная жилая застройка	2.3
		Обслуживание жилой застройки	2.7
		Размещение гаражей для собственных нужд	2.7.2
		Коммунальное обслуживание	3.1
		Социальное обслуживание	3.2
		Бытовое обслуживание	3.3
		Амбулаторно- поликлиническое обслуживание	3.4.1
		Дошкольное, начальное и среднее общее образование	3.5.1
		Объекты культурно- досуговой деятельности	3.6.1
		Государственное управление	3.8.1
		Магазины	4.4
		Банковская и страховая деятельность	4.5
		Общественное питание	4.6
		Гостиничное обслуживание	4.7
		Стоянка транспортных средств	4.9.2
		Обеспечение занятий спортом в помещениях	5.1.2
		Площадки для занятий спортом	5.1.3
Пищевая промышленность	6.4		

		Историко-культурная деятельность	9.3
		Земельные участки (территории) общего пользования	12.0
7.	Требования, направленные на ограничение капитального ремонта и реконструкции объектов капитального строительства и их частей, в том числе касающиеся их размеров, пропорций и параметров, использования отдельных строительных материалов, применения цветовых решений, особенностей деталей и малых архитектурных форм;	Наименование характеристики	Значение характеристики
		Характер и форма крыш.	Разрешается устройство двускатных, с выделением фронтона, и вальмовых кровель, Запрещается: устройство крутых (больше 30 градусов) односкатных, двускатных с ломаными скатами, с высокими фронтонами;
		Цветовые решения.	Разрешается: натуральные цвета строительных материалов или окраска в неяркие оттенки серого, коричневого, охристого, зеленого, голубого, белого цветов; крыши серые, приглушенные оттенки зеленого, коричневого. Запрещается: применение ярких цветов и контрастных цветовых сочетаний при покраске фасадов и кровель объектов капитального строительства, некапитальных объектов, киосков, торговых павильонов и автобусных остановок, элементов уличного дизайна и прочих зданий и сооружений.
	Требования к использованию отдельных строительных материалов.	Разрешается: для стен: дерево, кирпич. Для кровель - кровельное железо, черепица, шифер. Запрещается: пластиковый и металлический сайдинг в облицовке фасадов, зеркальное остекление, сотовый поликарбонат, оцинковка, а/ц шифер, силикатный кирпич, необработанное дерево;	

		Требования к особенностям архитектурных деталей лицевых фасадов.	Декоративное выделение фронтона. Детализация уличных фасадов не менее 50 %. Запрещается установка окон из ПВХ-профиля без сохранения исторической расстекловки, пропорций, цвета и фактуры рам; - разнородность отделки фасадов здания, фрагментарные изменения в отделке фасадов, создающие разнородность его облика; - устройство тамбуров-входов, отличных от стилистического решения фасадов, в том числе из ПВХ-профиля.
8.	Требования к предельным (минимальным и (или) максимальным) размерам земельных участков и предельным параметрам реконструкции объектов капитального строительства	Наименование характеристики	Значение характеристики
		Минимальная площадь земельных участков, кв. м	350
		Максимальная площадь земельных участков, кв. м	2000
		Минимальная ширина земельного участка, м	10
		Минимальный отступ зданий, сооружений от границ земельных участков, м	Не устанавливается
		Предельное количество надземных этажей, эт.	2
		Предельная высота зданий, строений, сооружений, м	8
		Максимальный процент застройки в границах земельного участка, %	60