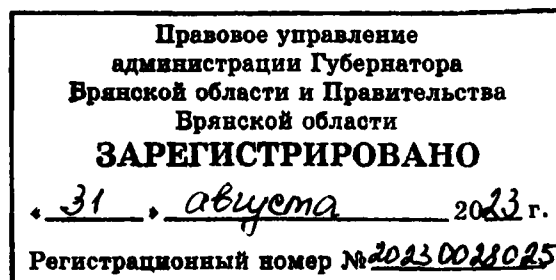


**УПРАВЛЕНИЕ ПО ОХРАНЕ И СОХРАНЕНИЮ ИСТОРИКО-КУЛЬТУРНОГО НАСЛЕДИЯ БРЯНСКОЙ ОБЛАСТИ****П Р И К А З**30 августа 2023 г.№ 2-1/91

г. Брянск

Об установлении охранной зоны объекта культурного наследия регионального значения «Братская могила 28 советских воинов, погибших в 1943 году в боях с немецко-фашистскими захватчиками», расположенного по адресу: Брянская область, Брянский район, д. Николаевка, у школы, и утверждении требований к градостроительным регламентам в границах территории охранной зоны



В соответствии со статьей 34 Федерального закона от 25 июня 2002 года № 73-ФЗ «Об объектах культурного наследия (памятниках истории и культуры) народов Российской Федерации», Положением о зонах охраны объектов культурного наследия (памятников истории и культуры) народов Российской Федерации, утвержденным постановлением Правительства Российской Федерации от 12 сентября 2015 года № 972, и статьей 5 Закона Брянской области от 8 февраля 2006 года № 11-3 «Об объектах культурного наследия (памятниках истории и культуры) в Брянской области»

приказываю:

1. Установить охранную зону объекта культурного наследия регионального значения «Братская могила 28 советских воинов, погибших в 1943 году в боях с немецко-фашистскими захватчиками», расположенного по адресу: Брянская область, Брянский район, д. Николаевка, у школы, согласно приложению 1 к настоящему приказу.

2. Утвердить требования к градостроительным регламентам в границах территории охранной зоны объекта культурного наследия регионального значения «Братская могила 28 советских воинов, погибших в 1943 году в боях с немецко-фашистскими захватчиками», расположенного по адресу: Брянская

область, Брянский район, д. Николаевка, у школы, согласно приложению 2 к настоящему приказу.

3. Определить управление по охране и сохранению историко-культурного наследия Брянской области исполнительным органом государственной власти Брянской области, ответственным за возмещение убытков, причиненных в связи с установлением зон с особыми условиями использования территории в соответствии с пунктами 8 и 9 статьи 57.1 Земельного кодекса Российской Федерации.


4. Установить срок наступления обязанности по возмещению убытков 1 год с даты вступления в силу настоящего приказа.

5. Отделу охраны объектов культурного наследия регионального и местного (муниципального) значения (И.А. Кочетова) обеспечить направление копии настоящего приказа в адрес администрации Брянского района.

6. Настоящий приказ вступает в силу с 1 сентября 2023 года.

7. Контроль за исполнением настоящего приказа оставляю за собой

Начальник управления



К.В. Волков

Приложение 1
к приказу управления по охране и
сохранению историко-культурного
наследия Брянской области

от «30» апреля 2023 г. № 2-1/91

Границы охранной зоны
объекта культурного наследия регионального значения
«Братская могила 28 советских воинов, погибших в 1943 году в боях с немецко-фашистскими захватчиками», расположенного по адресу: Брянская область, Брянский район, д. Николаевка, у школы

Описание границ территории охранной зоны объекта культурного наследия
регионального значения
«Братская могила 28 советских воинов, погибших в 1943 году в боях с
немецко-фашистскими захватчиками»

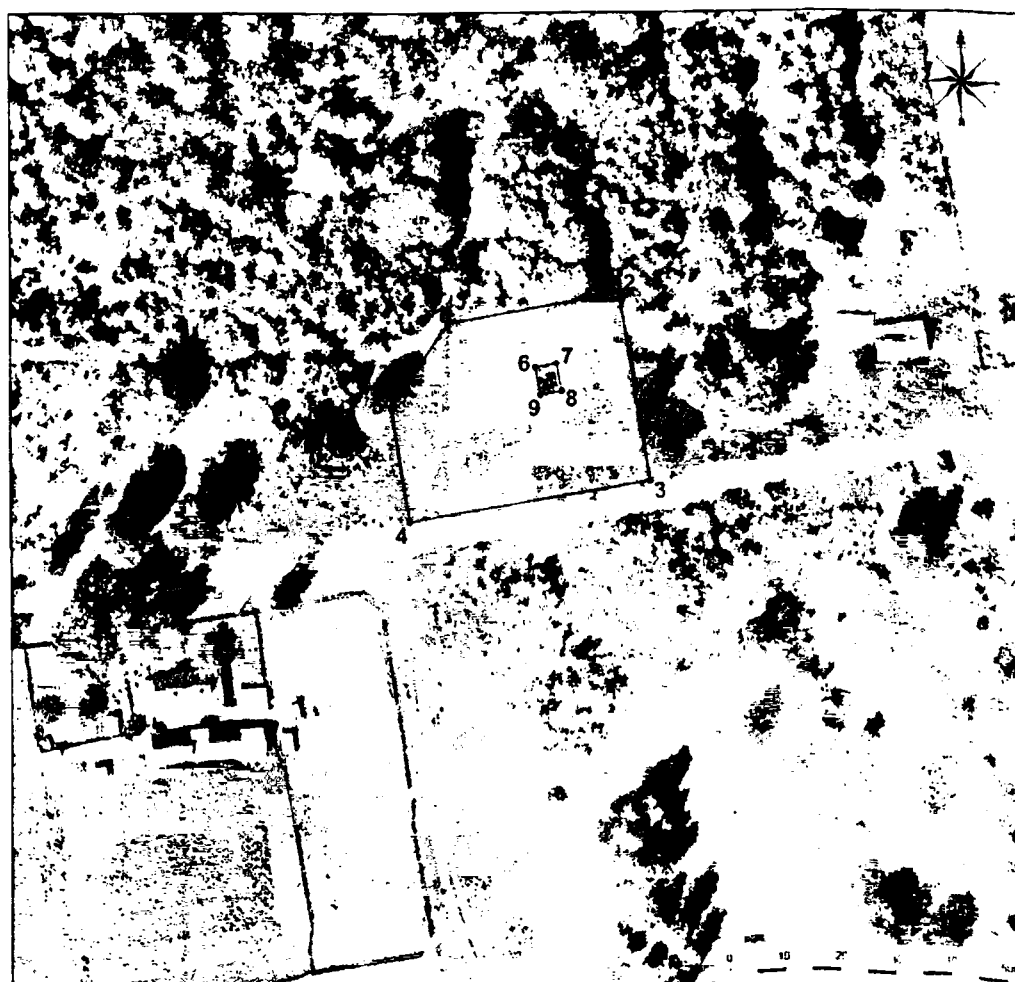
Прохождение границы		Описание прохождения границы
От точки	До точки	
1	2	Граница проходит на северо-восток по условной прямой линии 31,37 м
2	3	Граница проходит на юго-восток по условной прямой линии 34,55 м
3	4	Граница проходит на юго-запад по условной прямой линии 43,92 м вдоль северной границы проезжей части центральной улицы
4	5	Граница проходит на северо-запад по условной прямой линии 21,18 м
5	1	Граница проходит на северо-восток по условной прямой линии 18,15 м до исходной точки

Внутренний контур		
6	7	Граница проходит на северо-восток, вдоль северо-западной границы плиточного покрытия благоустройства территории объекта
7	8	Граница проходит на юго-восток, вдоль северо-восточной границы плиточного покрытия благоустройства территории объекта
8	9	Граница проходит на юго-запад, вдоль юго-восточной границы плиточного покрытия благоустройства территории объекта
9	6	Граница проходит на северо-запад, вдоль юго-западной границы плиточного покрытия благоустройства территории объекта до исходной точки.

Перечень координат поворотных (характерных) точек границ охранной зоны объекта культурного наследия регионального значения «Братская могила 28 советских воинов, погибших в 1943 году в боях с немецко-фашистскими захватчиками»

Система координат: МСК-32, зона 2			
Обозначение характерных точек границы	Координаты, м		Промер, м
	X	Y	
1	503192,39	2204925,62	31,27
2	503197,74	2204956,43	34,55
3	503163,64	2204962,01	43,92
4	503156,43	2204918,69	21,18
5	503177,36	2204915,45	18,15
1	503192,39	2204925,62	
Внутренний контур			
6	503184,33	2204941,29	3,94
7	503185,05	2204945,16	5,06
8	503180,08	2204946,09	3,92
9	503179,35	2204942,24	5,07
6	503184,33	2204941,29	

Границы охранной зоны объекта культурного наследия «Братская могила 28 советских воинов, погибших в 1943 году в боях с немецко-фашистскими захватчиками» устанавливаются согласно Карте – схеме.



Приложение 2
к приказу управления по охране и
сохранению историко-культурного
наследия Брянской области

от «30» августа 2023 г. № 2-1/91

Требования

к градостроительным регламентам в границах территории охранной зоны
объекта культурного наследия регионального значения
«Братская могила 28 советских воинов, погибших в 1943 году в боях с
немецко-фашистскими захватчиками»

1. В границах охранной зоны объекта культурного наследия разрешается:
 - 1.1. Проведение работ по благоустройству территории охранной зоны объекта культурного наследия, направленных на сохранение, использование и популяризацию объекта культурного наследия, а также обеспечение визуального восприятия объекта культурного наследия в его историко - градостроительной и природной среде при условии:
 - мощения с применением высокопрочных долговечных материалов;
 - озеленения с применением травяного покров, включающее сохранение ценных пород деревьев, регенерация исторических посадок;
 - устройства наружного освещения с учетом влияния светового потока на восприятие объекта культурного наследия;
 - установка информационных знаков и следующих средств наружной рекламы: строительной сетки с изображением объекта реставрации (реконструкции); элементов информационно-декоративного оформления событийного характера (мобильные информационные конструкции), включая праздничное оформление.
 - 1.2. Сохранение градостроительных (планировочных, типологических, масштабных) характеристик историко-градостроительной и природной среды.
 - 1.3. Обеспечение визуального восприятия объекта культурного наследия в его историко-градостроительной и природной среде.
 - 1.4. Прокладка инженерных коммуникаций (теплотрасс, газопроводов, электрокабелей, линий телефонной связи и другого) только подземным способом.
 - 1.5. Проведение мероприятий, посвященных памяти героических событий Великой Отечественной войны, при условии обеспечения сохранности объекта и его территории.

2. В границах охранной зоны объекта культурного наследия запрещается:

2.1. Строительство объектов капитального строительства.

2.2. Прокладка инженерных коммуникаций (теплотрасс, газопровода, электрокабеля и т.д.) наземным способом.

2.3. Использование оборудования с повышенными динамическими нагрузками, проведение химических процессов с участием взрыво- и пожароопасных технологий, оказывающих негативное воздействие на объект культурного наследия.

2.4. Изменение существующего рельефа.

2.5. Возведение любых доминирующих элементов, вышек и антенн телекоммуникаций, мачт освещения, высоковольтных линий электропередач и подобное.

2.6. Возведение глухих заборов, препятствующих зрительному восприятию объекта культурного наследия.

2.7. Размещение временных построек и объектов (автостоянок, киосков, навесов).