



**УПРАВЛЕНИЕ ПО ОХРАНЕ И СОХРАНЕНИЮ
ИСТОРИКО-КУЛЬТУРНОГО НАСЛЕДИЯ БРЯНСКОЙ ОБЛАСТИ**

П Р И К А З

«28» мая 2020

№ 2-1/43

г. Брянск

О включении выявленного объекта культурного наследия в единый государственный реестр объектов культурного наследия (памятников истории и культуры) народов Российской Федерации в качестве объекта культурного наследия регионального значения; об утверждении предмета охраны и требований к осуществлению деятельности в границах территории объекта культурного наследия

В соответствии с Федеральным законом от 25.06.2002 № 73-ФЗ «Об объектах культурного наследия (памятниках истории и культуры) народов Российской Федерации», Положением об управлении по охране и сохранению историко-культурного наследия Брянской области, утвержденного указом Губернатора Брянской области от 30.03.2016 № 114, на основании акта государственной историко-культурной экспертизы документов, обосновывающих включение выявленного объекта культурного наследия «Захоронение узников концентрационного лагеря Дулаг 142», 1941-1943 гг. (Брянская обл., г. Брянск, бул. Щорса) в единый государственный реестр объектов культурного наследия (памятников истории и культуры) народов Российской Федерации,

приказываю:

1. Включить в единый государственный реестр объектов культурного наследия (памятников истории и культуры) народов Российской Федерации (далее - реестр) в качестве объекта культурного наследия регионального значения выявленный объект культурного наследия

«Захоронение узников концентрационного лагеря Дулаг 142», 1941-1943 гг., по адресу: Брянская область, г. Брянск, бул. Щорса.

2. Утвердить:

2.1. Описание границ территории объекта культурного наследия регионального значения «Захоронение узников концентрационного лагеря Дулаг 142», 1941-1943 гг., согласно приложению 1 к настоящему приказу.

2.2. Схему границ территории объекта культурного наследия регионального значения «Захоронение узников концентрационного лагеря Дулаг 142», 1941-1943 гг., согласно приложению 2 к настоящему приказу.

2.3. Координаты поворотных точек границ территории объекта культурного наследия регионального значения «Захоронение узников концентрационного лагеря Дулаг 142», 1941-1943 гг., согласно приложению 3 к настоящему приказу.

2.4. Режимы использования территории объекта культурного наследия регионального значения «Захоронение узников концентрационного лагеря Дулаг 142», 1941-1943 гг., согласно приложению 4 к настоящему приказу.

2.5. Предмет охраны объекта культурного наследия регионального значения «Захоронение узников концентрационного лагеря Дулаг 142», 1941-1943 гг., согласно приложению 5 к настоящему приказу.

3. Отделу охраны объектов культурного наследия регионального и местного (муниципального) значения (И.А. Кочетовой) обеспечить:

3.1. Направление в Министерство культуры Российской Федерации заявления о регистрации в реестре объекта культурного наследия регионального значения, в срок, не превышающий одного месяца со дня вступления в силу настоящего приказа.

3.2. Направление в Управление Федеральной службы государственной регистрации, кадастра и картографии по Брянской области копии приказа, а также сведений, содержащих текстовое и графическое описание местоположения границ территории объекта культурного наследия, с перечнем координат характерных точек этих границ в системе координат, установленной для ведения Единого государственного реестра недвижимости, в срок, не превышающий пяти рабочих дней со дня вступления в силу настоящего приказа.

3.3. Уведомление лица, являющегося собственником или иным законным владельцем объекта о включении его в реестр в срок, не превышающих трех рабочих дней со дня вступления в силу настоящего приказа.


4. Исключить выявленный объект культурного наследия «Захоронение узников концентрационного лагеря Дулаг 142», 1941-1943 гг., расположенный по адресу: Брянская область, г. Брянск, бул. Щорса, из перечня выявленных объектов культурного наследия, расположенных на территории Брянской области.

5. Отделу охраны объектов культурного наследия федерального значения (Е.С. Бондареву) обеспечить размещение на официальном сайте управления настоящего приказа.

6. Настоящий приказ вступает в силу с момента его подписания.

7. Контроль за исполнением данного приказа возложить на начальника отдела охраны объектов культурного наследия регионального и местного (муниципального) значения И.А. Кочетову.

Врио по руководству управлением

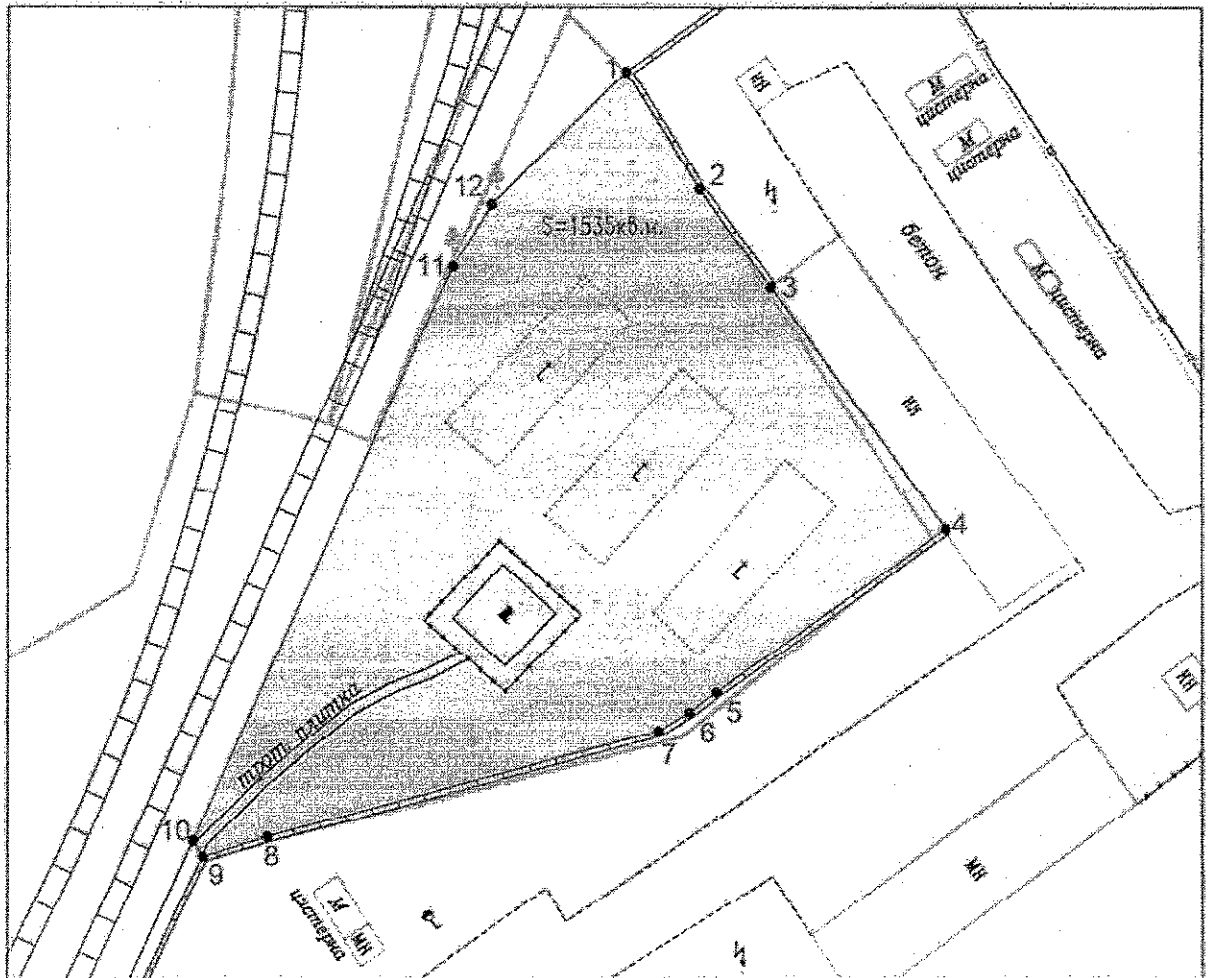


И.А. Беликов





**Описание границ территории объекта культурного наследия
регионального значения «Захоронение узников концентрационного
лагеря Дулаг 142», 1941-1943 гг.**

От точки 1 на схеме проходит на юго-восток вдоль бетонного забора до точки 3, от точки 3 на в том же направлении до точки 4 вдоль стены кирпичного нежилого здания, далее от точки 4 на юго-запад по бетонному ограждению до точки 9, от точки 9 до точки 10 проходит на северо-восток, пересекая дорогу к памятнику, от точки 10 на северо-восток проходит параллельно железной дороге до точки 11, далее от 11 на северо-восток до точки 12 проходит вдоль хвойной лесопосадки к точке 1.

Схема границ территории объекта культурного наследия регионального значения «Захоронение узников концентрационного лагеря Дулаг 142»,
1941-1943 гг.,



Условные обозначения

-  Поворотная точка границ территории объекта культурного наследия
-  Граница территории объекта культурного наследия
-  Территория объекта культурного наследия
-  Границы земельных участков в соответствии со сведениями ЕГРН

Координаты поворотных точек границ территории объекта культурного наследия регионального значения «Захоронение узников концентрационного лагеря Дулаг 142», 1941-1943 гг.

Площадь контура: 1535 кв. м.		
1.	493980.19	2177809.23
2.	493971.62	2177814.63
3.	493964.35	2177819.87
4.	493946.38	2177832.83
5.	493934.24	2177815.87
6.	493932.74	2177813.92
7.	493931.37	2177811.65
8.	493923.62	2177782.88
9.	493922.16	2177778.06
10.	493923.33	2177777.33
11.	493965.89	2177796.61
12.	493970.53	2177799.44

**Режимы использования территории объекта культурного наследия
регионального значения «Захоронение узников концентрационного
лагеря Дулаг 142», 1941-1943 гг.**

На территории объекта культурного наследия разрешается ведение хозяйственной деятельности, не противоречащей требованиям обеспечения сохранности объекта культурного наследия и позволяющей обеспечить функционирование объекта культурного наследия в современных условиях, в том числе:

- проведение работ по сохранению объекта культурного наследия и его отдельных элементов;
- сохранение и воссоздание историко-градостроительной среды объекта культурного наследия;
- установка памятников, монументов, памятных знаков и иной историко - культурной информации, относящейся к объекту культурного наследия;
- благоустройство территории, в том числе устройство ограждений, сооружений инженерной защиты объекта культурного наследия (водоотведения), плиточного и иного покрытия, наружного освещения, с учетом влияния светового потока на восприятие объекта культурного наследия;
- работы по озеленению территории, в том числе замена существующего озеленения на аллеи посадки деревьев с компактной кроной, не препятствующих визуальному восприятию объекта культурного наследия;
- в исключительных случаях возможно подзахоронение останков узников концлагеря, обнаруженных в результате поисково-спасательных работ.

На территории объекта культурного наследия запрещается:

- строительство объектов капитального строительства;
- градостроительная, хозяйственная и иная деятельность, создающая угрозу повреждения, разрушения, уничтожения и изменения пространственных характеристик объекта культурного наследия;
- осуществление производства земляных, хозяйственных работ, иных работ, без наличия получившей положительное заключение государственной историкокультурной экспертизы документации (или разделов документации), обосновывающей меры по обеспечению сохранности объекта культурного наследия, при проведении указанных работ;
- наземный и надземный способ прокладки объектов инженерной инфраструктуры (внешние сети водоснабжения, канализации, теплоснабжения, газоснабжения, электроснабжения, телефонизации, интернет);

- размещение рекламных конструкций, не связанных с функциональной деятельностью объекта и нарушающих благоприятное визуальное восприятия объекта культурного наследия.

Настоящий режим приведен в соответствии с требованиями Федерального закон «Об объектах культурного наследия (памятниках истории и культуры) народов Российской Федерации» от 25.06.2002 № 73-ФЗ и подлежат изменениям в случае внесения изменений в данный закон в части этих режимов.

**Предмет охраны объекта культурного наследия регионального значения
«Захоронение узников концентрационного лагеря Дулаг 142»,
1941-1943 гг.**

К особенностям объекта культурного наследия, подлежащим обязательному сохранению и составляющие предмет его охраны, предлагается отнести:

- мемориальное значение: причастность объекта к историческому событию - Великая Отечественная Война 1941-1945 гг.;
- градостроительные характеристики и роль в композиционно-планировочной структуре застройки Володарского района города Брянска;
- местоположение захоронения узников на территории концентрационного лагеря;
- могилы (захоронение) с останками советских граждан и военнослужащих и сопровождающими захоронение предметами;
- объемно-пространственную композицию территории захоронения узников концентрационного лагеря, в границах которой находятся:
 - четыре могильных холма (захоронение);
 - памятный знак 1950 года с оградой из чугунных столбов с цепями (объект культурного наследия регионального значения зарегистрирован в едином государственном реестре объектов культурного наследия (памятников истории и культуры) народов Российской Федерации, № 321410167470005 (предмет охраны определяется отдельным документом).

Изменение предмета охраны может быть осуществлено в порядке и случаях, предусмотренных действующим законодательством.