



ПРАВИТЕЛЬСТВО БРЯНСКОЙ ОБЛАСТИ

ПОСТАНОВЛЕНИЕ

от 11 ноября 2024 г. № 546-п
г. Брянск

О внесении изменений в постановление администрации Брянской области от 14 июня 2011 года № 528 «Об утверждении схемы территориального планирования Брянской области»

В соответствии с Градостроительным кодексом Российской Федерации, постановлением Правительства Российской Федерации от 24 марта 2007 года № 178 «Об утверждении Положения о согласовании проекта схемы территориального планирования двух и более субъектов Российской Федерации или проекта схемы территориального планирования субъекта Российской Федерации», законами Брянской области от 9 июня 2006 года № 38-3 «О схеме территориального планирования Брянской области», от 15 марта 2007 года № 28-3 «О градостроительной деятельности в Брянской области», с учетом сводных заключений Министерства экономического развития Российской Федерации, высших исполнительных органов государственной власти субъектов Российской Федерации, имеющих общую границу с Брянской областью, и муниципальных образований Брянской области, а также в целях обеспечения устойчивого территориально-градостроительного развития территории Брянской области Правительство Брянской области
ПОСТАНОВЛЯЕТ:

1. Внести в постановление администрации Брянской области от 14 июня 2011 года № 528 «Об утверждении схемы территориального планирования Брянской области» (в редакции постановлений Правительства Брянской области от 26 сентября 2016 года № 505-п, от 14 мая 2018 года № 236-п, от 15 апреля 2019 года № 157-п, от 23 марта 2020 года № 115-п, от 30 ноября 2020 года № 568-п, от 5 июля 2021 года № 247-п) следующие изменения:

1.1. Пункт 1 изложить в редакции:

«1. Утвердить прилагаемую схему территориального планирования Брянской области.».

1.2. Пункт 2 исключить.

1.3. Пункт 4 изложить в редакции:

«4. Контроль за исполнением постановления возложить на заместителя Губернатора Брянской области Симоненко Н.К.».

2. Утвердить изменения в схему территориального планирования Брянской области, утвержденную вышеуказанным постановлением, изложив ее в редакции согласно приложению к настоящему постановлению.

3. Постановление вступает в силу со дня его официального опубликования.

4. Контроль за исполнением постановления возложить на заместителя Губернатора Брянской области Симоненко Н.К.

Губернатор



А.В. Богомаз

Приложение
к постановлению Правительства
Брянской области
от 11 ноября 2024 г. № 546-п

«Утверждена
постановлением администрации
Брянской области
от 14 июня 2011 г. № 528

СХЕМА территориального планирования Брянской области

I. Положение о территориальном планировании

Положение о территориальном планировании является составной частью схемы территориального планирования Брянской области, которая реализуется на всей территории Брянской области с учетом развития прилегающих субъектов Российской Федерации.

В Положении о территориальном планировании в соответствии со статьей 14 Градостроительного кодекса Российской Федерации содержатся сведения о видах, назначении и наименованиях планируемых для размещения объектов регионального значения, их основные характеристики, их местоположение, а также характеристики зон с особыми условиями использования территорий (в случае, если установление таких зон требуется в связи с размещением данных объектов). Указанные объекты регионального значения приведены с учетом вопросов, относящихся к полномочиям органов государственной власти Брянской области.

Сведения о видах, назначении и наименованиях планируемых для размещения объектов регионального значения Брянской области, их основные характеристики, их местоположение, а также характеристики зон с особыми условиями использования территорий в случае, если установление таких зон требуется в связи с размещением данных объектов.

1. Автомобильные дороги регионального или межмуниципального значения и дорожные сооружения на таких автомобильных дорогах

| № п/п | Вид объекта | Назначение объекта | Наименование | Характеристики | Местоположение | Срок реализации* | Статус объекта: планируемый к размещению, планируемый к реконструкции, планируемый к ликвидации | ЗОУИТ |
|-------|----------------------------------|-------------------------------------|---|--------------------------|--|------------------|---|-------------------------|
| 1. | Объект автомобильного транспорта | Организация автомобильного движения | «Брянск - Новозыбков» - Мглин | Протяженность – 47,63 км | Брянская область, Почепский район, Мглинский район | 2026 | Планируемый к реконструкции | Придорожная полоса 25 м |
| 2. | Объект автомобильного транспорта | Организация автомобильного движения | Стародуб - Климово | Протяженность – 47,29 км | Брянская область, Климовский район, Стародубский муниципальный округ | 2027 | Планируемый к реконструкции | Придорожная полоса 25 м |
| 3. | Объект автомобильного транспорта | Организация автомобильного движения | «Брянск - Смоленск» -Жирятино | Протяженность – 23,12 км | Брянская область, Брянский район, Жирятинский район | 2026 | Планируемый к реконструкции | Придорожная полоса 25 м |
| 4. | Объект автомобильного транспорта | Организация автомобильного движения | Почеп - Жирятино | Протяженность – 44,42 км | Брянская область, Жирятинский район, Почепский район | 2026 | Планируемый к реконструкции | Придорожная полоса 25 м |
| 5. | Объект автомобильного транспорта | Организация автомобильного движения | «Брянск - Новозыбков -Мглин» - Бельково | Протяженность – 16,85 км | Брянская область, Почепский район, Польниковское сельское поселение, Бельковское | 2027 | Планируемый к реконструкции | Придорожная полоса 50 м |

| № п/п | Вид объекта | Назначение объекта | Наименование | Характеристики | Местоположение | Срок реализации* | Статус объекта: планируемый к размещению, планируемый к реконструкции, планируемый к ликвидации | ЗОУИТ |
|-------|----------------------------------|-------------------------------------|--|--------------------------|---|------------------|--|-------------------------|
| | | | | | сельское поселение | | | |
| 6. | Объект автомобильного транспорта | Организация автомобильного движения | «Брянск - Смоленск» -Клетня | Протяженность – 28,92 км | Брянская область, Клетнянский район, Дубровский район | 2026 | Планируемый к реконструкции | Придорожная полоса 50 м |
| 7. | Объект автомобильного транспорта | Организация автомобильного движения | Клетня - Строительная Слобода | Протяженность – 23,76 км | Брянская область, Клетнянский район, Клетнянское городское поселение, Акуличское сельское поселение, Мужинское сельское поселение | 2027 | Планируемый к реконструкции | Придорожная полоса 25 м |
| 8. | Объект автомобильного транспорта | Организация автомобильного движения | Клетня - Ширковка | Протяженность – 15,10 км | Брянская область, Клетнянский район, Клетнянское городское поселение, Мирнинское сельское поселение, | 2027 | Планируемый к реконструкции | Придорожная полоса 25 м |
| 9. | Объект автомобильного транспорта | Организация автомобильного движения | Мглин - Харитоновка | Протяженность – 45,95 км | Брянская область, Мглинский район, Клетнянский район | 2027 | Планируемый к реконструкции | Придорожная полоса 25 м |
| 10. | Объект автомобильного транспорта | Организация автомобильного движения | Мглин - Сураж | Протяженность – 32,35 км | Брянская область, Мглинский район, Суражский район | 2030 | Планируемый к реконструкции | Придорожная полоса 25 м |
| 11. | Объект автомобильного транспорта | Организация автомобильного движения | Сураж - Душатино - граница Республики Беларусь | Протяженность – 19,18 км | Брянская область, Суражский район, Суражское городское поселение, Овчинское сельское поселение | 2030 | Планируемый к реконструкции | Придорожная полоса 50 м |

| № п/п | Вид объекта | Назначение объекта | Наименование | Характеристики | Местоположение | Срок реализации* | Статус объекта: планируемый к размещению, планируемый к реконструкции, планируемый к ликвидации | ЗОУИТ |
|-------|----------------------------------|-------------------------------------|---|--------------------------|---|------------------|--|-------------------------|
| 12. | Объект автомобильного транспорта | Организация автомобильного движения | Унеча - Мглин | Протяженность – 26,3 км | Брянская область, Унечский район, Мглинский район | 2027 | Планируемый к реконструкции | Придорожная полоса 25 м |
| 13. | Объект автомобильного транспорта | Организация автомобильного движения | Клинцы - Сураж | Протяженность – 31,94 км | Брянская область, городской округ г. Клинцы, Клиновский район, Суражский район | 2027 | Планируемый к реконструкции | Придорожная полоса 25 м |
| 14. | Объект автомобильного транспорта | Организация автомобильного движения | Клинцы - Гордеевка - Красная Гора | Протяженность – 54,1 км | Брянская область, городской округ г. Клинцы, Клиновский район, Гордеевский район | 2027 | Планируемый к реконструкции | Придорожная полоса 25 м |
| 15. | Объект автомобильного транспорта | Организация автомобильного движения | Красная Гора - Верхличи - граница Республики Беларусь | Протяженность – 16,24 км | Брянская область, Красногорский район, Красногорское городское поселение, Любовшанское сельское поселение | 2030 | Планируемый к реконструкции | Придорожная полоса 25 м |
| 16. | Объект автомобильного транспорта | Организация автомобильного движения | Новозыбков - Красная Гора | Протяженность – 65,39 км | Брянская область, Новозыбковский городской округ, Красногорский район | 2030 | Планируемый к реконструкции | Придорожная полоса 25 м |
| 17. | Объект автомобильного транспорта | Организация автомобильного движения | «Брянск - Новозыбков» - Климово | Протяженность – 17,96 км | Брянская область, Новозыбковский городской округ, Климовский район | 2026 | Планируемый к реконструкции | Придорожная полоса 25 м |
| 18. | Объект автомобильного транспорта | Организация автомобильного движения | Климово - Чуровичи - граница Государства Украина | Протяженность – 47,63 км | Брянская область, Климовский район, Климовское городское | 2027 | Планируемый к реконструкции | Придорожная полоса 25 м |

| № п/п | Вид объекта | Назначение объекта | Наименование | Характеристики | Местоположение | Срок реализации* | Статус объекта: планируемый к размещению, планируемый к реконструкции, планируемый к ликвидации | ЗОУИТ |
|-------|----------------------------------|-------------------------------------|----------------------------------|--------------------------|---|------------------|---|-------------------------|
| | | | | | поселение, Сачковичское сельское поселение, Челховское сельское поселение, Чуровичское сельское поселение | | | |
| 19. | Объект автомобильного транспорта | Организация автомобильного движения | Елионка - Ломаковка | Протяженность – 19,15 км | Брянская область, Стародубский муниципальный округ | 2027 | Планируемый к реконструкции | Придорожная полоса 25 м |
| 20. | Объект автомобильного транспорта | Организация автомобильного движения | «Брянск - Новозыбков» - Стародуб | Протяженность – 21,24 км | Брянская область, Стародубский муниципальный округ, Унечский район | 2026 | Планируемый к реконструкции | Придорожная полоса 25 м |
| 21. | Объект автомобильного транспорта | Организация автомобильного движения | Стародуб - Новые Ивайтенки | Протяженность – 31,35 км | Брянская область, Стародубский муниципальный округ | 2026 | Планируемый к реконструкции | Придорожная полоса 25 м |
| 22. | Объект автомобильного транспорта | Организация автомобильного движения | Погар - Стародуб | Протяженность – 37,75 км | Брянская область, Стародубский муниципальный округ, Погарский район | 2030 | Планируемый к реконструкции | Придорожная полоса 25 м |
| 23. | Объект автомобильного транспорта | Организация автомобильного движения | «Брянск - Новозыбков» - Погар | Протяженность – 21,01 км | Брянская область, Почепский район, Семецкое сельское поселение, Речицкое сельское поселение | 2027 | Планируемый к реконструкции | Придорожная полоса 50 м |
| 24. | Объект автомобильного транспорта | Организация автомобильного движения | «Брянск - Новозыбков» - Погар | Протяженность – 14,88 км | Брянская область, Погарский район, Почепский район | 2026 | Планируемый к реконструкции | Придорожная полоса 50 м |

| № п/п | Вид объекта | Назначение объекта | Наименование | Характеристики | Местоположение | Срок реализации* | Статус объекта: планируемый к размещению, планируемый к реконструкции, планируемый к ликвидации | ЗОУИТ |
|-------|----------------------------------|-------------------------------------|-----------------------------------|--------------------------|---|------------------|---|-------------------------|
| 25. | Объект автомобильного транспорта | Организация автомобильного движения | Трубчевск - Погар | Протяженность – 20,22 км | Брянская область, Трубчевский район, Телецкое сельское поселение, Селецкое сельское поселение Трубчевское городское поселение | 2030 | Планируемый к реконструкции | Придорожная полоса 25 м |
| 26. | Объект автомобильного транспорта | Организация автомобильного движения | Трубчевск - Погар | Протяженность – 12,35 км | Брянская область, Погарский район, Трубчевский район | 2030 | Планируемый к реконструкции | Придорожная полоса 25 м |
| 27. | Объект автомобильного транспорта | Организация автомобильного движения | Погар - Гремяч | Протяженность – 18,25 км | Брянская область, Погарский муниципальный район, Погарское городское поселение, Городищенское сельское поселение, Чаусовское сельское поселение, Суворовское сельское поселение | 2027 | Планируемый к реконструкции | Придорожная полоса 25 м |
| 28. | Объект автомобильного транспорта | Организация автомобильного движения | Семцы - Рамасуха - Трубчевск | Протяженность – 38,36 км | Брянская область, Трубчевский район, Почепский район | 2025 | Планируемый к реконструкции | Придорожная полоса 25 м |
| 29. | Объект автомобильного транспорта | Организация автомобильного движения | «Брянск - Новозыбков» - Трубчевск | Протяженность – 56,11 км | Брянская область, Трубчевский район, Выгоничский район | 2026 | Планируемый к реконструкции | Придорожная полоса 50 м |
| 30. | Объект автомобильного транспорта | Организация автомобильного движения | «Украина» - Суземка | Протяженность – 29,1 км | Брянская область, Суземский район, Севский район | 2026 | Планируемый к реконструкции | Придорожная полоса 50 м |

| № п/п | Вид объекта | Назначение объекта | Наименование | Характеристики | Местоположение | Срок реализации* | Статус объекта: планируемый к размещению, планируемый к реконструкции, планируемый к ликвидации | ЗООИТ |
|-------|----------------------------------|-------------------------------------|---|--------------------------|---|------------------|---|-------------------------|
| 31. | Объект автомобильного транспорта | Организация автомобильного движения | Комаричи - Севск | Протяженность – 41,57 км | Брянская область, Севский муниципальный район, Комаричский муниципальный район | 2027 | Планируемый к реконструкции | Придорожная полоса 25 м |
| 32. | Объект автомобильного транспорта | Организация автомобильного движения | Комаричи - граница Орловской области | Протяженность – 4,95 км | Брянская область, Комаричский район, Комаричское городское поселение, Лопандинское сельское поселение | 2027 | Планируемый к реконструкции | Придорожная полоса 50 м |
| 33. | Объект автомобильного транспорта | Организация автомобильного движения | Карачев - Ружное | Протяженность – 22,59 км | Брянская область, Карачевский район, Карачевское городское поселение, Ревенское сельское поселение | 2026 | Планируемый к реконструкции | Придорожная полоса 25 м |
| 34. | Объект автомобильного транспорта | Организация автомобильного движения | «Карачев - Ружное» - Куприна | Протяженность – 7,24 км | Брянская область, Карачевский район, Ревенское сельское поселение | 2026 | Планируемый к реконструкции | Придорожная полоса 25 м |
| 35. | Объект автомобильного транспорта | Организация автомобильного движения | Северо-западный обход г. Брянска, транспортная развязка | Протяженность – 15,44 км | Брянская область, на км 31+600 | 2027 | Планируемый к реконструкции | Придорожная полоса 25 м |
| 36. | Объект автомобильного транспорта | Организация автомобильного движения | Сельцо - Косилово | Протяженность – 14,81 км | Брянская область, Жуковский муниципальный округ, Дятьковский район | 2027 | Планируемый к реконструкции | Придорожная полоса 25 м |
| 37. | Объект | Организация | Мартьяновка - | Протяженность – | Брянская область, | 2025 | Планируемый к | Придорожная |

| № п/п | Вид объекта | Назначение объекта | Наименование | Характеристики | Местоположение | Срок реализации* | Статус объекта: планируемый к размещению, планируемый к реконструкции, планируемый к ликвидации | ЗОУИТ |
|-------|----------------------------------|-------------------------------------|--------------------------------|--------------------------|---|------------------|--|-------------------------|
| | автомобильного транспорта | автомобильного движения | Стародуб | 31,04 км | Стародубский муниципальный округ, Клинцовский район | | реконструкции | полоса 25 м |
| 38. | Объект автомобильного транспорта | Организация автомобильного движения | «Брянск - Смоленск» - Жуковка | Протяженность – 10,15 км | Брянская область, Жуковский муниципальный округ | 2026 | Планируемый к реконструкции | Придорожная полоса 25 м |
| 39. | Объект автомобильного транспорта | Организация автомобильного движения | Бельково - Акуличи | Протяженность – 8,05 км | Брянская область, Клетнянский район, Почепский район | 2027 | Планируемый к реконструкции | Придорожная полоса 25 м |
| 40. | Объект автомобильного транспорта | Организация автомобильного движения | Сельцо - Бетово | Протяженность – 3,153 км | Брянская область, на участке км 0+000 – км 3+153 | 2024 | Планируемый к реконструкции | Придорожная полоса 25 м |
| 41. | Объект автомобильного транспорта | Организация автомобильного движения | Дятьково - Бытошь - Будочка | Протяженность – 22,78 км | Брянская область, Дятьковский район, Бытошское городское поселение, Ивотское городское поселение, Старское городское поселение, Дятьковское городское поселение | 2027 | Планируемый к реконструкции | Придорожная полоса 25 м |
| 42. | Объект автомобильного транспорта | Организация автомобильного движения | «Брянск - Новозыбков» - Клинцы | Протяженность – 4,62 км | Брянская область, городской округ г. Клинцы, Клинцовский район | 2026 | Планируемый к реконструкции | Придорожная полоса 25 м |
| 43. | Объект автомобильного транспорта | Организация автомобильного движения | Подъезд к г. Новозыбков | Протяженность – 2,41 км | Брянская область, Новозыбковский городской округ | 2026 | Планируемый к реконструкции | Придорожная полоса 25 м |

| № п/п | Вид объекта | Назначение объекта | Наименование | Характеристики | Местоположение | Срок реализации* | Статус объекта: планируемый к размещению, планируемый к реконструкции, планируемый к ликвидации | ЗОУИТ |
|-------|----------------------------------|-------------------------------------|---|--------------------------|---|------------------|--|-------------------------|
| 44. | Объект автомобильного транспорта | Организация автомобильного движения | Обход п. Погар | Протяженность – 9,09 км | Брянская область, Погарский район, Вадьковское сельское поселение, Суворовское сельское поселение | 2027 | Планируемый к реконструкции | Придорожная полоса 25 м |
| 45. | Объект автомобильного транспорта | Организация автомобильного движения | «Украина» - Пушкарная Слобода | Протяженность – 2,18 км | Брянская область, Севский район, Севское городское поселение, Пушкинское сельское поселение | 2026 | Планируемый к реконструкции | Придорожная полоса 25 м |
| 46. | Объект автомобильного транспорта | Организация автомобильного движения | Унеча - ст. Рассуха - Лизогубовка | Протяженность – 3,00 км | Брянская область, Унечский район, Унечское городское поселение, Павловское сельское поселение, Старосельское сельское поселение | 2025 | Планируемый к реконструкции | Придорожная полоса 25 м |
| 47. | Объект автомобильного транспорта | Организация автомобильного движения | «Украина» - Борщово | Протяженность – 3,863 км | Брянская область, Навлинский район | 2025 | Планируемый к реконструкции | Придорожная полоса |
| 48. | Объект автомобильного транспорта | Организация автомобильного движения | Продолжение «Карачев – Ружное» - Куприна» | Протяженность – 3,42 км | Брянская область, Карачевский район, Ревенское сельское поселение | 2026 | Планируемый к реконструкции | Придорожная полоса |
| 49. | Объект автомобильного транспорта | Организация автомобильного движения | Обход г. Унеча | Протяженность – 11,35 км | Брянская область, Унечский район, Унечское городское поселение | 2030 | Планируемый к размещению | Придорожная полоса |
| 50. | Объект автомобильного транспорта | Организация автомобильного движения | Обход г. Стародуб | Протяженность – 17,05 км | Брянская область, Стародубский муниципальный | 2027 | Планируемый к размещению | Придорожная полоса |

| № п/п | Вид объекта | Назначение объекта | Наименование | Характеристик и | Местоположение | Срок реализации* | Статус объекта: планируемый к размещению, планируемый к реконструкции, планируемый к ликвидации | ЗОУИТ |
|-------|----------------------------------|-------------------------------------|--|---------------------------|--|------------------|---|--------------------|
| | | | | | округ | | | |
| 51. | Объект автомобильного транспорта | Организация автомобильного движения | Обход г. Карачева | Протяженность – 14,89 км | Брянская область, Карачевский район, Карачевское городское поселение | 2026 | Планируемый к размещению | Придорожная полоса |
| 52. | Объект автомобильного транспорта | Организация автомобильного движения | Северо-восточный обход г. Брянска | Протяженность – 28,30 км | Брянская область, городской округ г. Брянск, Брянский район | 2027 | Планируемый к размещению | Придорожная полоса |
| 53. | Объект автомобильного транспорта | Организация автомобильного движения | Обход г. Клинцы | Протяженность – 17,90 км | Брянская область, Клинцовский район | 2027 | Планируемый к размещению | Придорожная полоса |
| 54. | Объект автомобильного транспорта | Организация автомобильного движения | Обход г. Трубчевск | Протяженность – 13,843 км | Брянская область, Трубчевский район | 2026 | Планируемый к размещению | Придорожная полоса |
| 55. | Объект автомобильного транспорта | Организация автомобильного движения | Неполная транспортная развязка на пересечении Р-120 и планируемого обхода г. Карачев | Протяженность – 6,00 км | Брянская область, пересечение а/д «Орел - Брянск» и а/д Карачев - Ружное | 2026 | Планируемый к размещению | Придорожная полоса |
| 56. | Объект автомобильного транспорта | Организация автомобильного движения | Мост через р. Судость на км 8+200 автомобильной дороги Валуец – Баклань в Почепском районе | Протяженность – 0,9969 км | Брянская область, Почепский район | 2025 | Планируемый к размещению | Полоса отвода |
| 57. | Объект автомобильного транспорта | Организация автомобильного движения | Суземка - Трубчевск | Протяженность – 38,40 км | Брянская область, Суземский район, Трубчевский район | 2027 | Планируемый к реконструкции | Придорожная полоса |
| 58. | Объект автомобильного транспорта | Организация автомобильного движения | Жуковка - Косилово | Протяженность – 21,02 км | Брянская область, Жуковский | 2027 | Планируемый к реконструкции | Придорожная полоса |

| № п/п | Вид объекта | Назначение объекта | Наименование | Характеристики | Местоположение | Срок реализации* | Статус объекта: планируемый к размещению, планируемый к реконструкции , планируемый к ликвидации | ЗОУИТ |
|-------|----------------------------------|-------------------------------------|---|--------------------------|---|------------------|---|-------------------------|
| | транспорта | движения | | | муниципальный округ | | | |
| 59. | Объект автомобильного транспорта | Организация автомобильного движения | «Брянск - Новозыбков» - Унеча | Протяженность – 6,03 км | Брянская область, Унечский район, Березинское сельское поселение, Унечское городское поселение Найтоповичское сельское поселение | 2026 | Планируемый к реконструкции | Придорожная полоса |
| 60. | Объект автомобильного транспорта | Организация автомобильного движения | Обход п. Климово | Протяженность – 7,703 км | Брянская область, Климовский район, Сачковичское сельское поселение | 2027 | Планируемый к размещению | Придорожная полоса 25 м |
| 61. | Объект автомобильного транспорта | Организация автомобильного движения | «Украина» - Комаричи | Протяженность – 20,52 км | Брянская область, Комаричский район, Быховское сельское поселение, Комаричское городское поселение, Лопандинское сельское поселение | 2026 | Планируемый к реконструкции | Придорожная полоса |
| 62. | Объект автомобильного транспорта | Организация автомобильного движения | Ст. Чернетово - м-н Первомайский г. Сельцо | Протяженность – 0,841 км | Брянская область, городской округ город Сельцо | 2024 | Планируемый к размещению | Придорожная полоса |
| 63. | Объект автомобильного транспорта | Организация автомобильного движения | «Брянск-Новозыбков»-Трубчевск»-Любожичи | Протяженность – 6,86 км | Брянская область, Трубчевский район | 2025 | Планируемый к реконструкции | Придорожная полоса |
| 64. | Объект автомобильного транспорта | Организация автомобильного движения | Яковск-Копылин на участке км 0+200-км 3+300 в Трубчевском районе Брянской | Протяженность – 3,1 км | Брянская область, Трубчевский район | 2025 | Планируемый к реконструкции | Придорожная полоса |

| № п/п | Вид объекта | Назначение объекта | Наименование | Характеристики | Местоположение | Срок реализации* | Статус объекта: планируемый к размещению, планируемый к реконструкции, планируемый к ликвидации | ЗОУИТ |
|-------|----------------------------------|-------------------------------------|---|--------------------------|----------------------------------|------------------|--|---------------|
| | | | области | | | | | |
| 65. | Объект автомобильного транспорта | Организация автомобильного движения | Мост через р. Десна на км 1+250 автомобильной дороги Подъезд к д. Сельцо в Брянском районе Брянской области | Протяженность – 1,161 км | Брянская область, Брянский район | 2027 | Планируемый к размещению | Полоса отвода |

* – расчетный срок реализации мероприятий по строительству, реконструкции объектов может изменяться в зависимости от финансирования.

2. Автовокзалы и автостанции, обслуживающие межмуниципальное и пригородное сообщение

| № п/п | Вид объекта | Назначение объекта | Наименование | Характеристики | Местоположение | Срок реализации | Статус объекта: планируемый к размещению, планируемый к реконструкции, планируемый к ликвидации | ЗОУИТ |
|-------|------------------------------------|---|-----------------------|------------------------------|---------------------------------|-----------------|--|-------------------------|
| 1. | Объект транспортной инфраструктуры | Обеспечение муниципальных образований объектами транспортной инфраструктуры | Автовокзал Клинцы | Площадь - 585 м ² | Брянская область, г. Клинцы | 2027 | Планируемый к реконструкции | Не требует установления |
| 2. | Объект транспортной инфраструктуры | Обеспечение муниципальных образований объектами транспортной инфраструктуры | Автовокзал Новозыбков | Площадь - 400 м ² | Брянская область, г. Новозыбков | 2027 | Планируемый к реконструкции | Не требует установления |
| 3. | Объект транспортной | Обеспечение муниципальных | Автостанция | Площадь - 325 м ² | Брянская область, | 2030 | Планируемый к реконструкции | Не требует установления |

| № п/п | Вид объекта | Назначение объекта | Наименование | Характеристики | Местоположение | Срок реализации | Статус объекта: планируемый к размещению, планируемый к реконструкции, планируемый к ликвидации | ЗОУИТ |
|-------|------------------------------------|--|--|-----------------------------|---|-----------------|---|-------------------------|
| | инфраструктуры | образований объектами транспортной инфраструктуры | Погар | | пгт. Погар | | | |
| 4. | Объект транспортной инфраструктуры | Обеспечение муниципальных образований объектами транспортной инфраструктуры | Автостанция Дятьково | Площадь - 70 м ² | Брянская область, г. Дятьково | 2027 | Планируемый к реконструкции | Не требует установления |
| 5. | Объект транспортной инфраструктуры | Обеспечение муниципальных образований объектами транспортной инфраструктуры | ТПУ межрегионального значения Брянск-1 | Определяется проектом | Брянская область, г. Брянск, ул. Речная | 2027 | Планируемый к размещению | Не требует установления |
| 6. | Объект транспортной инфраструктуры | Обеспечения безопасного и комфортного обслуживания пассажиров в местах их пересадок с одного вида транспорта на другой | ТПУ регионального значения Бежица | Определяется проектом | Брянская область, г. Брянск, ул. Ульянова, 58 | 2027 | Планируемый к размещению | Не требует установления |
| 7. | Объект транспортной инфраструктуры | Обеспечения безопасного и комфортного обслуживания пассажиров в местах их пересадок с одного вида транспорта на другой | ТПУ регионального значения Авиацонная | Определяется проектом | Брянская область, г. Брянск, ул. Авиацонная | 2027 | Планируемый к размещению | Не требует установления |
| 8. | Объект | Обеспечения | ТПУ | Определяется | Брянская область, | 2027 | Планируемый к | Не требует |

| № п/п | Вид объекта | Назначение объекта | Наименование | Характеристики | Местоположение | Срок реализации | Статус объекта: планируемый к размещению, планируемый к реконструкции, планируемый к ликвидации | ЗОУИТ |
|-------|------------------------------------|--|---|-----------------------|--|-----------------|---|-------------------------|
| | транспортной инфраструктуры | безопасного и комфортного обслуживания пассажиров в местах их пересадок с одного вида транспорта на другой | регионального значения Телецентр | проектом | г. Брянск, просп. Станке Димитрова | | размещению | установления |
| 9. | Объект транспортной инфраструктуры | Обеспечения безопасного и комфортного обслуживания пассажиров в местах их пересадок с одного вида транспорта на другой | ТПУ регионального значения Мясокомбинат | Определяется проектом | Брянская область, г. Брянск, просп. Московский | 2027 | Планируемый к размещению | Не требует установления |
| 10. | Объект транспортной инфраструктуры | Обеспечения безопасного и комфортного обслуживания пассажиров в местах их пересадок с одного вида транспорта на другой | ТПУ регионального значения Брянск-2 | Определяется проектом | Брянская область, г. Брянск, Московский просп. | 2027 | Планируемый к размещению | Не требует установления |

3. Объекты в области здравоохранения

| № п/п | Вид объекта | Назначение объекта | Наименование | Характеристики | Местоположение | Срок реализации* | Статус объекта: планируемый к размещению, планируемый к реконструкции, планируемый к ликвидации | ЗОУИТ |
|-------|-------------|--------------------|--------------|----------------|----------------|------------------|---|-------|
|-------|-------------|--------------------|--------------|----------------|----------------|------------------|---|-------|

| № п/п | Вид объекта | Назначение объекта | Наименование | Характеристики | Местоположение | Срок реализации* | Статус объекта: планируемый к размещению, планируемый к реконструкции, планируемый к ликвидации | ЗОУИТ |
|-------|------------------------|---|--|------------------------|---|------------------|---|--------------------|
| 1. | Объект здравоохранения | Создание условий для обеспечения жителей области услугами здравоохранения | Пристройка к хирургическому корпусу с консультативной поликлиникой на 200 посещений и хирургическим блоком на 90 коек ГАУЗ «Брянский областной онкологический диспансер» | 200 посещений, 90 коек | Брянская область, г. Брянск, пр-т Станке Димитрова, 96 | 2028 | Планируемый к размещению | Не устанавливаются |
| 2. | Объект здравоохранения | Создание условий для обеспечения жителей области услугами здравоохранения | Поликлиника ГАУЗ «Брянская городская поликлиника № 4» на 800 посещений в смену в Советском районе г. Брянска | 800 посещений | Брянская область, г. Брянск, советский район | 2024 | Планируемый к размещению | Не устанавливаются |
| 3. | Объект здравоохранения | Создание условий для обеспечения жителей области услугами здравоохранения | Офис врача общей практики в микрорайоне Первомайский г. Сельцо Брянской области | 50 посещений в смену | Брянская область, г. Сельцо, микрорайон Первомайский | 2024 | Планируемый к размещению | Не устанавливаются |
| 4. | Объект здравоохранения | Создание условий для обеспечения жителей области услугами здравоохранения | Офис врача общей практики в н.п. Масловка Карачевского района Брянской области | 35 посещений в смену | Брянская область, Карачевский муниципальный район, н. п. Масловка | 2024 | Планируемый к размещению | Не устанавливаются |
| 5. | Объект здравоохранения | Создание условий для обеспечения жителей области услугами здравоохранения | Физиотерапевтическое отделение кардиологической реабилитации № 2 ГАУЗ «Брянский областной кардиологический | 60 коек | Брянская область, г. Брянск, в районе пер.Житомирский | 2027 | Планируемый к размещению | Не устанавливаются |

| № п/п | Вид объекта | Назначение объекта | Наименование | Характеристики | Местоположение | Срок реализации* | Статус объекта: планируемый к размещению, планируемый к реконструкции, планируемый к ликвидации | ЗОУИТ |
|-------|------------------------|---|---|---------------------------------|--|------------------|--|--------------------|
| | | | диспансер», г. Брянск | | | | | |
| 6. | Объект здравоохранения | Создание условий для обеспечения жителей области услугами здравоохранения | Офис врача общей практики н. п. Бордовичи Бежицкого района г. Брянска | 35 посещений в смену | Брянская область, г. Брянск, Бежицкий район, н. п. Бордовичи | 2028 | Планируемый к размещению | Не устанавливаются |
| 7. | Объект здравоохранения | Создание условий для обеспечения жителей области услугами здравоохранения | Пристройка ГБУЗ «Юдиновский реабилитационный центр» по адресу: Брянская область, Погарский район, с. Юдиново, ул. Набережная, д.1А» | 500 м ² | Брянская область, Погарский район, с. Юдиново | 2024 | Планируемый к размещению | Не устанавливаются |
| 8. | Объект здравоохранения | Создание условий для обеспечения жителей области услугами здравоохранения | Областная инфекционная больница с центром профилактики и борьбы со СПИД ГБУЗ «Брянская областная инфекционная больница» на 120 коек и 200 посещений в смену | 120 коек, 200 посещений в смену | Брянская область, Брянский район, д. Тиганово | 2026 | Планируемый к размещению | Не устанавливаются |
| 9. | Объект здравоохранения | Создание условий для обеспечения жителей области услугами здравоохранения | Административно-морфологический корпус ГБУЗ «Брянское областное бюро судебно-медицинской экспертизы», г. Брянск | 800 вскрытий в год | Брянская область, г. Брянск, Советский район, в районе телецентра | 2025 | Планируемый к размещению | Не устанавливаются |
| 10. | Объект здравоохранения | Создание условий для обеспечения жителей области услугами здравоохранения | Пищеблок ГБУЗ «Сельцовская городская больница», г. Сельцо | 100 посещений в смену | Брянская область, г. Сельцо | 2027 | Планируемый к размещению | Не устанавливаются |

| № п/п | Вид объекта | Назначение объекта | Наименование | Характеристики | Местоположение | Срок реализации* | Статус объекта: планируемый к размещению, планируемый к реконструкции, планируемый к ликвидации | ЗОУИТ |
|-------|------------------------|---|---|---------------------------|---|------------------|---|--------------------|
| 11. | Объект здравоохранения | Создание условий для обеспечения жителей области услугами здравоохранения | Патологоанатомический корпус. ГБУЗ «Новозыбковская ЦРБ» | 700 вскрытий в год | Брянская область, Новозыбковский городской округ, г. Новозыбков | 2027 | Планируемый к размещению | Не устанавливаются |
| 12. | Объект здравоохранения | Создание условий для обеспечения жителей области услугами здравоохранения | Детская поликлиника в Советском районе г. Брянска | 400-500 посещений в смену | Брянская область, г. Брянск, Советский район, в районе телецентра | 2028 | Планируемый к размещению | Не устанавливаются |
| 13. | Объект здравоохранения | Создание условий для обеспечения жителей области услугами здравоохранения | Диспансерное отделение психиатрической больницы с амбулаторным медико-реабилитационным отделением | 250 посещений в смену | Брянская область, г. Брянск, в районе ул. Салтыкова-Щедрина | 2028 | Планируемый к размещению | Не устанавливаются |
| 14. | Объект здравоохранения | Создание условий для обеспечения жителей области услугами здравоохранения | Офис врача общей практики в н. п. Лопушь Выгоничского района Брянской области | 35 посещений в смену | Брянская область, Выгоничский муниципальный район, н. п. Лопушь | 2027 | Планируемый к размещению | Не устанавливаются |
| 15. | Объект здравоохранения | Создание условий для обеспечения жителей области услугами здравоохранения | Фельдшерско-акушерский пункт в н. п. Десна Выгоничского района Брянской области | 15 посещений в смену | Брянская область, Выгоничский муниципальный район, н. п. Десна | 2028 | Планируемый к размещению | Не устанавливаются |
| 16. | Объект здравоохранения | Создание условий для обеспечения жителей области услугами здравоохранения | Фельдшерско-акушерский пункт в н. п. Лутовиновка Рогнединского района Брянской области | 15 посещений в смену | Брянская область, Рогнединский муниципальный район, н. п. Лутовиновка | 2028 | Планируемый к размещению | Не устанавливаются |
| 17. | Объект здравоохранения | Создание условий для обеспечения | Отделение поликлиники на 150 | 150 посещений в смену | Брянская область, Брянский | 2029 | Планируемый к размещению | Не устанавливаются |

| № п/п | Вид объекта | Назначение объекта | Наименование | Характеристики | Местоположение | Срок реализации* | Статус объекта: планируемый к размещению, планируемый к реконструкции, планируемый к ликвидации | ЗОУИТ |
|-------|------------------------|---|--|--|--|------------------|---|--------------------|
| | | жителей области услугами здравоохранения | посещений в смену в н. п. Путевка Брянского района Брянской области | | муниципальный район, н. п. Путевка | | | |
| 18. | Объект здравоохранения | Создание условий для обеспечения жителей области услугами здравоохранения | Фельдшерско-акушерский пункт в н. п. Высокоселище Суражского района Брянской области | 15 посещений в смену | Брянская область, Суражский муниципальный район, н. п. Высокоселище | 2028 | Планируемый к размещению | Не устанавливаются |
| 19. | Объект здравоохранения | Создание условий для обеспечения жителей района услугами здравоохранения | Строительство лечебного корпуса ГБУЗ «Суражская ЦРБ» | 57 коек круглосуточного стационара, 24 койки дневного стационара | Брянская обл., Суражский муниципальный район, г.Сураж, ул. Ворошилова д.39 | 2026-2027 | Планируемый к размещению | Не устанавливается |

4. Объекты в области энергетики

| № п/п | Вид объекта | Назначение объекта | Наименование | Характеристики | Местоположение | Срок реализации | Статус объекта: планируемый к размещению, планируемый к реконструкции, планируемый к ликвидации | ЗОУИТ |
|------------------|----------------------------------|--|--|---------------------|-------------------------------------|-----------------|---|--|
| Электроснабжение | | | | | | | | |
| 1. | Объект электросетевого хозяйства | Обеспечение технологического присоединения потребителей электроэнергии | ПС 110 кВ Пильшино-2 и двух отпаяк от ВЛ 110 кВ Новобрянская - Уручье с отпайкой на ПС Пильшино I, II цепь до ПС 110 | 2 x 16 МВА, 0,077км | Брянская область, Выгоничский район | 2024 – 2026 | Планируемый к размещению | охранная зона от крайнего провода 20 м |

| № п/п | Вид объекта | Назначение объекта | Наименование | Характеристики | Местоположение | Срок реализации | Статус объекта: планируемый к размещению, планируемый к реконструкции, планируемый к ликвидации | ЗОУИТ |
|----------------------|--|--|--|--|---|-----------------|---|--|
| | | | кВ Пильшино-2 | | | | | |
| 2. | Объект электросетевого хозяйства | Обеспечение технологического присоединения потребителей электроэнергии | Строительство ВЛ 110 кВ Машзавод – ГПП БМЗ I, II цепь с отключением ГПП 110 кВ АО «УК «БМЗ» от ВЛ 110 кВ Бежицкая – ГПП БМЗ I, II цепь | 2 x 3 МВА, 6 км | Брянская область, ГО «город Брянск» | 2024 – 2029 | Планируемый к размещению | охранная зона от крайнего провода 20 м |
| Газоснабжение | | | | | | | | |
| 3. | Объект системы газоснабжения и газораспределения | Обеспечение природным газом потребителей | Реконструкция ГРС Клинцы | Проектная производительность газораспределительной станции – 44,08 тыс. м ³ /ч | г. Клинцы, Брянская область | 2028 | Планируемый к реконструкции | охранная зона |
| 4. | Объект системы газоснабжения и газораспределения | Обеспечение природным газом потребителей | Реконструкция газопровода-отвода к ГРС Унеча 2 нитка | Протяженность – 15,6 км | г. Унеча, Унечский район, Брянская область | 2028 | Планируемый к реконструкции | охранная зона |
| 5. | Объект системы газоснабжения и газораспределения | Обеспечение природным газом потребителей | Реконструкция газопровода-отвода и ГРС Красновичи | Проектная производительность газораспределительной станции – 1,7 тыс. м ³ /ч | с. Красновичи, Унечский район, Брянская область | 2028 | Планируемый к реконструкции | охранная зона |
| 6. | Объект системы газоснабжения и газораспределения | Обеспечение природным газом потребителей | Реконструкция ГРС Сураж | Проектная производительность газораспределительной станции – 15,430 тыс. м ³ /ч | г. Сураж, Суражский район, Брянская область | 2028 | Планируемый к реконструкции | охранная зона |

| № п/п | Вид объекта | Назначение объекта | Наименование | Характеристики | Местоположение | Срок реализации | Статус объекта: планируемый к размещению, планируемый к реконструкции, планируемый к ликвидации | ЗОУИТ |
|-------|--|--|---|-------------------------|--|-----------------|---|---------------|
| 7. | Объект системы газоснабжения и газораспределения | Обеспечение природным газом потребителей | Реконструкция газопровода-отвода (перемычка) к ГРС Новозыбков 2 нитка | Протяженность – 57,0 км | ГО г. Новозыбков, Брянская область | 2028 | Планируемый к реконструкции | охранная зона |
| 8. | Объект системы газоснабжения и газораспределения | Обеспечение природным газом потребителей | Реконструкция газопровода-отвода к ГРС Стародуб 2 нитка | Протяженность – 4,8 км | Стародубский муниципальный округ, Брянская область | 2028 | Планируемый к реконструкции | охранная зона |

5. Объекты, используемые для утилизации, обезвреживания, захоронения твердых коммунальных отходов и включенные в территориальную схему в области обращения с отходами, в том числе с твердыми коммунальными отходами

| № п/п | Вид объекта | Назначение объекта | Наименование | Характеристики | Местоположение, географические координаты | Срок реализации | Статус объекта: планируемый к размещению, планируемый к реконструкции, планируемый к ликвидации | ЗОУИТ |
|-------|-------------|-------------------------------|--|---------------------------|---|-----------------|---|---|
| 1. | Полигон ТКО | Объект для размещения отходов | Вывод из эксплуатации и подготовка к рекультивации | Площадь объекта – 2,19 га | Брянская область, Трубчевский район; 52.607575, 33.877208 | 2028 | Планируемый к ликвидации | Устанавливается в соответствии с СанПиН 2.2.1/2.1.1.1200-03 «Санитарно-защитные зоны и санитарная классификация предприятий, сооружений и |

| № п/п | Вид объекта | Назначение объекта | Наименование | Характеристики | Местоположение, географические координаты | Срок реализации | Статус объекта: планируемый к размещению, планируемый к реконструкции, планируемый к ликвидации | ЗОУИТ |
|-------|-------------|-------------------------------|---|-----------------------------|---|-----------------|---|--|
| | | | | | | | | иных объектов». II класс опасности (500 м) |
| 2. | Полигон ТКО | Объект для размещения отходов | Ввод в эксплуатацию второй очереди полигона ТКО | Вместимость 415,5 тыс. тонн | Брянская область, Трубчевский район; 52.606875, 33.879674 | 2025 | Планируемый к размещению | Устанавливается в соответствии с СанПиН 2.2.1/2.1.1.1200-03 «Санитарно-защитные зоны и санитарная классификация предприятий, сооружений и иных объектов». II класс опасности (500 м) |
| 3. | Полигон ТКО | Объект для размещения отходов | Вывод из эксплуатации и подготовка к рекультивации | Площадь объекта – 9,6 га | Брянская область, г. Брянск, п. Большое Полпино; 53.265316, 34.521591 | 2023-2029 | Планируемый к ликвидации | Устанавливается в соответствии с СанПиН 2.2.1/2.1.1.1200-03 «Санитарно-защитные зоны и санитарная классификация предприятий, сооружений и иных объектов». II класс опасности (500 м) |
| 4. | Полигон ТКО | Объект для размещения отходов | Ввод в эксплуатацию второй очереди полигона ТКО с площадкой для компостирования | Вместимость 5370 тыс. тонн | Брянская область, г. Брянск, п. Большое Полпино; 53.265316, | 2024 - 2026 | Планируемый к размещению | Устанавливается в соответствии с СанПиН 2.2.1/2.1.1.1200-03 «Санитарно- |

| № п/п | Вид объекта | Назначение объекта | Наименование | Характеристики | Местоположение, географические координаты | Срок реализации | Статус объекта: планируемый к размещению, планируемый к реконструкции, планируемый к ликвидации | ЗОУИТ |
|-------|-------------|-------------------------------|--|---------------------------|---|-----------------|---|--|
| | | | отходов | | 34.521591 | | | защитные зоны и санитарная классификация предприятий, сооружений и иных объектов». II класс опасности (500 м) |
| 5. | Полигон ТКО | Объект для размещения отходов | Вывод из эксплуатации и подготовка к рекультивации | Площадь объекта – 4,5 га | Брянская область, Суземский район; 52.315735, 34.154034 | 2030 | Планируемый к ликвидации | Устанавливается в соответствии с СанПиН 2.2.1/2.1.1.1200-03 «Санитарно-защитные зоны и санитарная классификация предприятий, сооружений и иных объектов». II класс опасности (500 м) |
| 6. | Полигон ТКО | Объект для размещения отходов | Вывод из эксплуатации и подготовка к рекультивации | Площадь объекта – 3,59 га | Брянская область, Жирятинский район; 53.205642, 33.764138 | 2028-2030 | Планируемый к ликвидации | Устанавливается в соответствии с СанПиН 2.2.1/2.1.1.1200-03 «Санитарно-защитные зоны и санитарная классификация предприятий, сооружений и иных объектов». II класс опасности (500 м) |

| № п/п | Вид объекта | Назначение объекта | Наименование | Характеристики | Местоположение, географические координаты | Срок реализации | Статус объекта: планируемый к размещению, планируемый к реконструкции, планируемый к ликвидации | ЗОУИТ |
|-------|--|------------------------------------|---|----------------------------|--|-----------------|---|--|
| 7. | Площадка для компостирования | Объект для компостирования отходов | Ввод в эксплуатацию | Мощность - 8 тыс. т в год | Брянская область, Жуковский муниципальный район, Жуковское городское поселение, г. Жуковка; 53.534673, 33.779558 | 2025-2026 | Планируемый к размещению | Устанавливается в соответствии с СанПиН 2.2.1/2.1.1.1200-03 «Санитарно-защитные зоны и санитарная классификация предприятий, сооружений и иных объектов». II класс опасности (500 м) |
| 8. | Мусоросортировочная станция производительностью 25 тыс. т/год и площадка для компостирования | Объект для компостирования отходов | Ввод в эксплуатацию площадки для компостирования органических отходов | Мощность - 8 тыс. т в год | Брянская область, Трубчевский район, Усохское сельское поселение; 52.60972, 33.878689 | 2025 | Планируемый к размещению | Устанавливается в соответствии с СанПиН 2.2.1/2.1.1.1200-03 «Санитарно-защитные зоны и санитарная классификация предприятий, сооружений и иных объектов». II класс опасности (500 м) |
| 9. | Объект производства RDF - топлива | Объект обработки отходов | Ввод в эксплуатацию | Мощность - 65 тыс. т в год | Брянская область, г. Брянск; 53.265316, 34.521591 | 2028 | Планируемый к размещению | Устанавливается в соответствии с СанПиН 2.2.1/2.1.1.1200-03 «Санитарно-защитные зоны и санитарная классификация |

| № п/п | Вид объекта | Назначение объекта | Наименование | Характеристики | Местоположение, географические координаты | Срок реализации | Статус объекта: планируемый к размещению, планируемый к реконструкции, планируемый к ликвидации | ЗОУИТ |
|-------|-------------|-------------------------------|--|---------------------------|--|-----------------|---|--|
| | | | | | | | | предприятий, сооружений и иных объектов». II класс опасности (500 м) |
| 10. | Полигон ТКО | Объект для размещения отходов | Вывод из эксплуатации и подготовка к рекультивации | Площадь объекта – 8,4 га | Брянская область, Климовский район; 52.393933, 32.133917 | 2028 | Планируемый к ликвидации | Устанавливается в соответствии с СанПиН 2.2.1/2.1.1.1200-03 «Санитарно-защитные зоны и санитарная классификация предприятий, сооружений и иных объектов». II класс опасности (500 м) |
| 11. | Полигон ТКО | Объект для размещения отходов | Вывод из эксплуатации и подготовка к рекультивации | Площадь объекта – 6,16 га | Брянская область, Новозыбковский городской округ (на расстоянии 500 м к востоку от южной границы нп Мамай); 52.496112, 32.010614 | 2030 | Планируемый к ликвидации | Устанавливается в соответствии с СанПиН 2.2.1/2.1.1.1200-03 «Санитарно-защитные зоны и санитарная классификация предприятий, сооружений и иных объектов». II класс опасности (500 м) |
| 12. | Полигон ТКО | Объект для размещения отходов | Включение в ГРОРО и ввод в эксплуатацию | Вместимость 600 тыс. тонн | Брянская область, г. Клинцы; 52.74722, | 2025 | Планируемый к реконструкции | Устанавливается в соответствии с СанПиН |

| № п/п | Вид объекта | Назначение объекта | Наименование | Характеристики | Местоположение, географические координаты | Срок реализации | Статус объекта: планируемый к размещению, планируемый к реконструкции, планируемый к ликвидации | ЗОУИТ |
|-------|--|---|---|---|--|-----------------|---|--|
| | | | | | 32.166511 | | | 2.2.1/2.1.1.1200-03 «Санитарно-защитные зоны и санитарная классификация предприятий, сооружений и иных объектов». Размер СЗЗ – 100 м |
| 13. | Мусоросортировочная станция производительностью 15 тыс. т/год и площадка для компостирования | Объект для компостирования отходов | Ввод в эксплуатацию площадки для компостирования органических отходов | Мощность - 5 тыс. т в год | Брянская область, Суражский район, д. Калинки; 53.046474, 32.41018 | 2025 | Планируемый к размещению | Устанавливается в соответствии с СанПиН 2.2.1/2.1.1.1200-03 «Санитарно-защитные зоны и санитарная классификация предприятий, сооружений и иных объектов». II класс опасности (500 м) |
| 14. | Мусоросортировочная станция и площадка для компостирования | Объект для обработки, утилизации и обезвреживания отходов | Ввод в эксплуатацию | Мощность - 45 тыс. тонн/год. Отбор ВМР, сырья для компостирования (отбор сырья для компостирования с 2026 года) | Брянская область, Клиновский городской округ; 52.74685, 32.16766 | 2026-2027 | Планируемый к размещению | Устанавливается в соответствии с СанПиН 2.2.1/2.1.1.1200-03 «Санитарно-защитные зоны и санитарная классификация предприятий, сооружений и иных объектов». |

| № п/п | Вид объекта | Назначение объекта | Наименование | Характеристики | Местоположение, географические координаты | Срок реализации | Статус объекта: планируемый к размещению, планируемый к реконструкции, планируемый к ликвидации | ЗОУИТ |
|-------|---|---|-------------------------|---|--|-----------------|---|--|
| | | | | | | | | I класс опасности (1000 м) |
| 15. | Мусоросортировочная станция и площадка для компостирования | Объект для обработки, утилизации и обезвреживания отходов | Ввод в эксплуатацию | Мощность - 30 тыс. тонн/год Отбор ВМР, сырья для компостирования (отбор сырья для компостирования с 2027 года) | Брянская область, Новозыбковский городской округ (в 2 км по направлению на юго-запад от села Манюки); 52.558053, 32.049897 | 2027 | Планируемый к размещению | Устанавливается в соответствии с СанПиН 2.2.1/2.1.1.1200-03 «Санитарно-защитные зоны и санитарная классификация предприятий, сооружений и иных объектов». II класс опасности (500 м) |
| 16. | Несанкционированная свалка твердых бытовых отходов города Сельцо Брянской области | Несанкционированный объект для размещения отходов | Выведен из эксплуатации | Площадь объекта – 4,4 га | Брянская область, г. Сельцо, в районе 6-го км автомобильной дороги Сельцо - Домашово; 53.402901, 34.071394 | 2022-2024 | Планируемый к ликвидации и рекультивации | СЗЗ не установлена |
| 17. | Свалка ТКО в Брасовском районе | Несанкционированный объект для размещения отходов | Выведен из эксплуатации | Площадь объекта – 9,8 га | Брянская область, Брасовский район, вблизи н.п Красный Колодец; 52.602298, 34.527674 | 2028 | Планируемый к ликвидации и рекультивации | СЗЗ не установлена |
| 18. | Свалка ТКО в Гордеевском районе | Несанкционированный объект для размещения отходов | Выведен из эксплуатации | Площадь объекта – 1 га | Брянская область, Гордеевский район, п. Мирный, ул. Железнодорожная, 1; | 2029 | Планируемый к ликвидации и рекультивации | СЗЗ не установлена |

| № п/п | Вид объекта | Назначение объекта | Наименование | Характеристики | Местоположение, географические координаты | Срок реализации | Статус объекта: планируемый к размещению, планируемый к реконструкции, планируемый к ликвидации | ЗОУИТ |
|-------|---|---|-------------------------|------------------------------|---|-----------------|---|----------------------|
| | | | | | 52.838256, 31.774318 | | | |
| 19. | Несанкционированная свалка ТКО в Гордеевском районе | Несанкционированный объект для размещения отходов | Выведен из эксплуатации | Площадь объекта – 1,5 га | Брянская область, Гордеевский район, располагается на расстоянии 2 - 2,5 км от с. Гордеевка и 1 км в северном направлении от дороги Гордеевка - Великий Бор (окраина лесного массива); 52.948065, 31.914335 | 2029 | Планируемый к ликвидации и рекультивации | СЗЗ не установлена |
| 20. | Свалка в районе в Карачевском районе | Несанкционированный объект для размещения отходов | Выведен из эксплуатации | Площадь объекта – 21,3968 га | Брянская область, Карачевский район, ориентир - дорога Брянск - Орел, между населенными пунктами Березовка и Козловский; 53.149506, 34.881934 | 2026 | Планируемый к ликвидации и рекультивации | СЗЗ не установлена - |
| 21. | Свалка в Клетнянском районе | Несанкционированный объект для размещения отходов | Выведен из эксплуатации | Площадь объекта – 8,7 га | Брянская область, Клетнянский район, на расстоянии 2 км с северо-восточной стороны р.п. Клетня; 53.420604, 33.208832 | 2028 | Планируемый к ликвидации и рекультивации | СЗЗ не установлена |
| 22. | Несанкционированная | Несанкционированный | Выведен из | Площадь объекта | Брянская область, | 2027 | Планируемый к | СЗЗ не |

| № п/п | Вид объекта | Назначение объекта | Наименование | Характеристики | Местоположение, географические координаты | Срок реализации | Статус объекта: планируемый к размещению, планируемый к реконструкции, планируемый к ликвидации | ЗОУИТ |
|-------|---|---|-------------------------|---------------------------|--|-----------------|---|--------------------|
| | свалка ТКО в пгт Красная Гора | объект для размещения отходов | эксплуатации | – 3,52 га | Красногорский район, в 850 м северо-восточнее северной границы п.г.т. Красная Гора; 53.022586, 31.622605 | | ликвидации и рекультивации | установлена |
| 23. | Несанкционированная свалка ТКО в Погарском районе | Несанкционированный объект для размещения отходов | Выведен из эксплуатации | Площадь объекта – 7,53 га | Брянская область, Погарский район, хутор Красный Бор; 52.537691, 33.313386 | 2028 | Планируемый к ликвидации и рекультивации | СЗЗ не установлена |
| 24. | Свалка ТКО в г. Почеп | Несанкционированный объект для размещения отходов | Выведен из эксплуатации | Площадь объекта – 3 га | Брянская область, Почепский район, справа от автодороги Брянск - Новозыбков - Мглин, д. Бумажная фабрика; 52.899980, 33.406775 | 2028 | Планируемый к ликвидации и рекультивации | СЗЗ не установлена |
| 25. | Свалка ТКО в г. Жуковка | Несанкционированный объект для размещения отходов | Выведен из эксплуатации | нет данных | Брянская область, Жуковский район, г. Жуковка; 53.534109, 33.760450 | 2028 | Планируемый к ликвидации и рекультивации | СЗЗ не установлена |
| 26. | Свалка ТКО в г. Севск | Несанкционированный объект для размещения отходов | Выведен из эксплуатации | Площадь объекта – 3,9 га | Брянская область, Севский район, г. Севск; 52.124571, 34.497642 | 2028 | Планируемый к ликвидации и рекультивации | СЗЗ не установлена |
| 27. | Свалка ТКО в г. Стародуб | Несанкционированный объект для размещения отходов | Выведен из эксплуатации | Площадь объекта – 7,6 га | Брянская область, Стародубский район, г. Стародуб; | 2028 | Планируемый к ликвидации и рекультивации | СЗЗ не установлена |

| № п/п | Вид объекта | Назначение объекта | Наименование | Характеристики | Местоположение, географические координаты | Срок реализации | Статус объекта: планируемый к размещению, планируемый к реконструкции, планируемый к ликвидации | ЗОУИТ |
|-------|---|---|---|---------------------------|---|-----------------|---|--|
| | | | | | 52.561890, 32.781222 | | | |
| 28. | Свалка ТКО в Навлинском районе | Несанкционированный объект для размещения отходов | Выведен из эксплуатации | Площадь объекта – 3,3 га | Брянская область, Навлинский район; 52.843833, 34.515282 | 2028 | Планируемый к ликвидации и рекультивации | СЗЗ не установлена |
| 29. | Свалка ТКО в Дубровском районе | Несанкционированный объект для размещения отходов | Выведен из эксплуатации | Площадь объекта – 29,5 га | Брянская область, Дубровский район; 53.728200, 33.521805 | 2028 | Планируемый к ликвидации и рекультивации | СЗЗ не установлена |
| 30. | Несанкционированная свалка ТКО в Злынковском районе | Несанкционированный объект для размещения отходов | Выведен из эксплуатации | Площадь объекта – 4,28 га | Брянская область, Злынковский район, 52.432429, 31.762497 | 2028 | Планируемый к ликвидации и рекультивации | СЗЗ не установлена |
| 31. | Полигон ТКО г. Фокино | Объект для размещения отходов | Выведение из эксплуатации, рекультивация объекта размещения ТКО | Площадь объекта – 4,48 га | Брянская область, Дятьковский район, Верховское сельское поселение (в 1,5 км на восток от г. Фокино); 53.437855, 34.43886 | 2026-2029 | Планируемый к ликвидации | Устанавливается в соответствии с СанПиН 2.2.1/2.1.1.1200-03 «Санитарно-защитные зоны и санитарная классификация предприятий, сооружений и иных объектов». II класс опасности (500 м) |
| 32. | Полигон ТКО Унечский район | Объект для размещения отходов | Рекультивация объекта размещения ТКО | Площадь объекта – 5 га | Брянская область, Унечский район; 52.832957, 32.596172 | 2027 | Планируемый к ликвидации | Устанавливается в соответствии с СанПиН 2.2.1/2.1.1.1200-03 «Санитарно-защитные зоны и санитарная |

| № п/п | Вид объекта | Назначение объекта | Наименование | Характеристики | Местоположение, географические координаты | Срок реализации | Статус объекта: планируемый к размещению, планируемый к реконструкции, планируемый к ликвидации | ЗОУИТ |
|-------|--|-------------------------------|--|---|--|-----------------|---|--|
| | | | | | | | | классификация предприятий, сооружений и иных объектов». II класс опасности (500 м) |
| 33. | Полигон ТКО пос. Белая Березка Трубчевский район | Объект для размещения отходов | Вывод из эксплуатации и подготовка к рекультивации | Площадь объекта – 2,4 га | Брянская область, Трубчевский район, п. Белая Березка 52.361357, 33.517425 | 2028 | Планируемый к ликвидации | Устанавливается в соответствии с СанПиН 2.2.1/2.1.1.1200-03 «Санитарно-защитные зоны и санитарная классификация предприятий, сооружений и иных объектов». II класс опасности (500 м) |
| 34. | Полигон ТКО в Суражском районе | Объект для размещения отходов | Строительство 2-ой очереди полигона ТКО в Суражском районе | Вместимость – 2 этап – 144 720 м ³ ; | Брянская область, Суражский район, д. Калинки | 2030 | Планируемый к размещению | Устанавливается в соответствии с СанПиН 2.2.1/2.1.1.1200-03 «Санитарно-защитные зоны и санитарная классификация предприятий, сооружений и иных объектов». II класс опасности (500 м) |

6. Объекты в области образования Брянской области

| № п/п | Вид объекта | Назначение объекта | Наименование | Характеристики | Местоположение | Срок реализации | Статус объекта: планируемый к размещению, планируемый к реконструкции, планируемый к ликвидации | ЗОУИТ |
|-------|--------------------|---|----------------|----------------|---|-----------------|---|--------------------|
| 1. | Объект образования | Создание условий для культурного развития | Школа искусств | 800 мест | Брянская область, г. Брянск, Бежицкий район, микрорайон «Флотский» (земельный участок 32:28:0015301:2401) | 2043 | Планируемый к размещению | Не устанавливаются |

7. Объекты в области физической культуры и массового спорта, культуры и искусства, а также объектов обслуживания

| № п/п | Вид объекта | Назначение объекта | Наименование | Характеристики | Местоположение | Срок реализации | Статус объекта: планируемый к размещению, планируемый к реконструкции, планируемый к ликвидации | ЗОУИТ |
|---|---|--|---|------------------------|--|-----------------|---|--------------------|
| Объекты физической культуры и массового спорта | | | | | | | | |
| 1. | Объект физической культуры и массового спорта | Создание условий для физкультурного развития | Областной центр лыжного спорта в г. Брянске | ЕПС - 200 чел/см | Брянская область, г. Брянск, ул. Федюнинского, земельный участок 15А | 2027 | Планируемый к размещению | Не устанавливаются |
| 2. | Объект физической культуры и массового спорта | Создание условий для физкультурного развития | Реконструкция ледового дворца «Пересвет» г. Брянск | Мощность - 45 чел. | Брянская область, г. Брянск, Бежицкий район, ул. Кромская, 48А | 2024 | Планируемый к реконструкции | Не устанавливаются |
| Здания государственного архива | | | | | | | | |
| 3. | Объект обслуживания | Государственный архив | Государственное казенное учреждение Брянской области «Государственный архив Брянской области» | 2 млн. единиц хранения | Брянская область, г. Брянск (территория бывшего аэропорта) | 2030 | Планируемый к размещению | Не устанавливаются |

| № п/п | Вид объекта | Назначение объекта | Наименование | Характеристики | Местоположение | Срок реализации | Статус объекта: планируемый к размещению, планируемый к реконструкции, планируемый к ликвидации | ЗОУИТ |
|---|---------------------|---|---|----------------------------------|--|-----------------|--|--------------------|
| Административные здания, необходимые для обеспечения деятельности органов государственной власти Брянской области, государственных учреждений | | | | | | | | |
| 4. | Объект обслуживания | Проведение гражданских обрядов | Дворец бракосочетания в районе бывшего аэропорта в Советском районе города Брянска | 40 посещений в смену | Брянская область, г. Брянск, Советский район (кадастровый квартал 32:28:0030812) | 2030 | Планируемый к размещению | Не устанавливаются |
| Государственные учреждения культуры (театры, филармонии, планетарии, методические центры, библиотеки, музеи) | | | | | | | | |
| 5. | Объект культуры | Создание условий для культурного развития | Реконструкция музея-усадьбы А.К. Толстого. Брянская область, Почепский район, с. Красный Рог | 40 тыс. посещений в год | Брянская область, Почепский район, с. Красный Рог | 2024 | Планируемый к реконструкции | Не устанавливаются |
| 6. | Объект культуры | Создание условий для культурного развития | Реконструкция здания ГАУК «Брянский областной ордена Трудового Красного Знамени театр драмы им. А.К. Толстого» со строительством пристройки по адресу: г. Брянск, ул. Фокина, д. 26 | площадь пристройки - 2254 кв. м. | Брянская область, г. Брянск, ул. Фокина, д. 26 | 2027 | Планируемый к реконструкции | Не устанавливаются |
| 7. | Объект культуры | Создание условий для культурного развития | Строительство здания ГАУК «Брянский областной театр юного зрителя» | Мощность - 422 мест | Брянская область, г. Брянск, Советский район (территория бывшего аэропорта) | 2027 | Планируемый к размещению | Не устанавливаются |

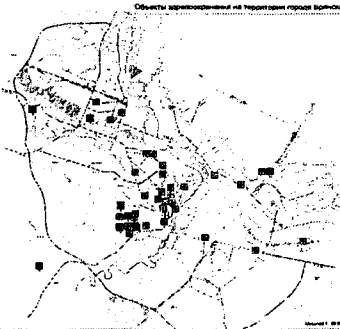
II. Карты планируемого размещения объектов регионального значения



**СХЕМА ТЕРРИТОРИАЛЬНОГО ПЛАНИРОВАНИЯ
БРЯНСКОЙ ОБЛАСТИ**
Карта планируемого размещения объектов регионального значения
в области здравоохранения
Масштаб: 1 : 200 000

- Условные обозначения**
- Границы субъектов Российской Федерации, Республики Беларусь, Республики Украина, Республики Молдова, Румынии, Польши, Венгрии, Словакии, Чехии, Литвы, Латвии, Эстонии, Грузии, Абхазии, Южной Осетии, Северной Осетии, Южной Осетии, Южной Осетии, Южной Осетии
 - Границы субъектов Российской Федерации
 - Границы муниципальных районов
 - Границы муниципальных образований
 - Границы населенных пунктов
 - Границы земельных участков
 - Границы объектов регионального значения
 - Границы объектов регионального значения в области здравоохранения
 - Границы объектов регионального значения в области здравоохранения
 - Границы объектов регионального значения в области здравоохранения

КАЛУЖСКАЯ
ОБЛАСТЬ



СМОЛЕНСКАЯ
ОБЛАСТЬ

РЕСПУБЛИКА
БЕЛАРУСЬ

ОРЛОВСКАЯ
ОБЛАСТЬ

РЕСПУБЛИКА
БЕЛАРУСЬ

УКРАИНА

КУРСКАЯ
ОБЛАСТЬ

| ПАСПОРТ | | | ТЕМАТИЧЕСКАЯ ГРУППА | | |
|--------------|----------------|------------|---------------------|------------|--------------|
| № документа | № по инвентарю | № по описи | № по плану | № по схеме | № по графику |
| | | | | | |
| Итого листов | | | Итого карт | | |
| | | | | | |
| Итого листов | | | Итого карт | | |
| | | | | | |
| Итого листов | | | Итого карт | | |
| | | | | | |
| Итого листов | | | Итого карт | | |
| | | | | | |

Исполнитель: **КАРТФОНД**

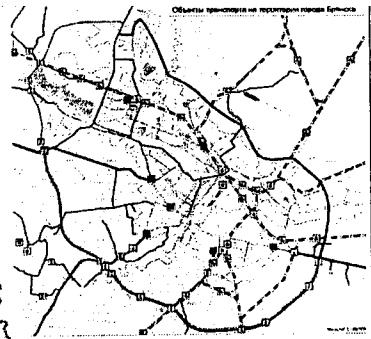
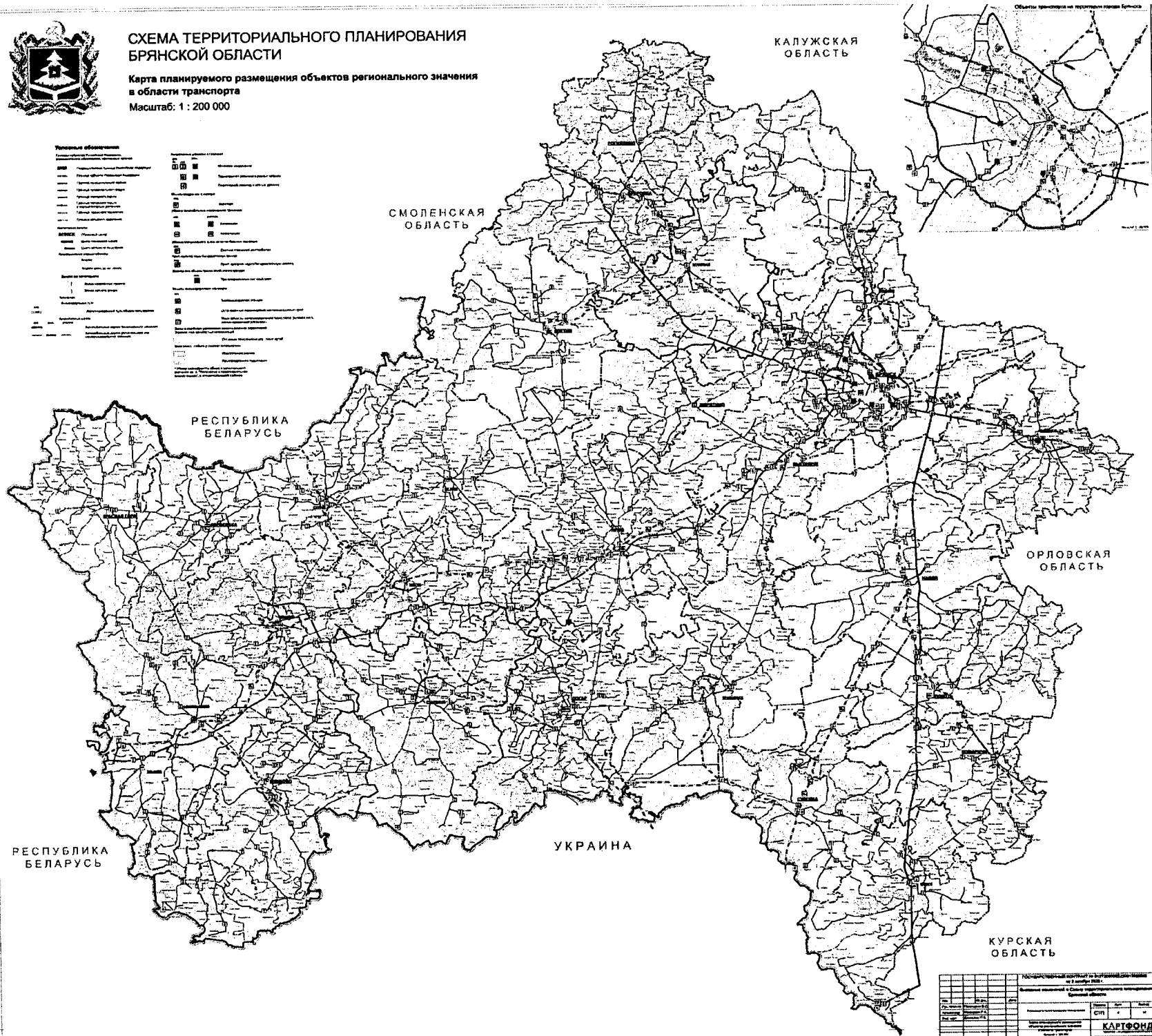


**СХЕМА ТЕРРИТОРИАЛЬНОГО ПЛАНИРОВАНИЯ
БРЯНСКОЙ ОБЛАСТИ**

Карта планируемого размещения объектов регионального значения
в области транспорта
Масштаб: 1 : 200 000

Условные обозначения

| | |
|--|--|
| <ul style="list-style-type: none"> — граница территории — граница субъекта Российской Федерации — граница населенного пункта — граница района — граница городского округа — граница городского поселения — граница сельского поселения — граница муниципального района — граница межмуниципального района — граница государственного заповедника — граница национального парка — граница заказника — граница территории с особыми условиями использования территорий — граница территории с особыми условиями использования территорий (охранная зона) — граница территории с особыми условиями использования территорий (санитарно-защитная зона) — граница территории с особыми условиями использования территорий (санитарно-курортная зона) — граница территории с особыми условиями использования территорий (защитная зона) — граница территории с особыми условиями использования территорий (зона экологического контроля) — граница территории с особыми условиями использования территорий (зона экологической реабилитации) — граница территории с особыми условиями использования территорий (зона экологического восстановления) — граница территории с особыми условиями использования территорий (зона экологического мониторинга) — граница территории с особыми условиями использования территорий (зона экологического наблюдения) — граница территории с особыми условиями использования территорий (зона экологического контроля) — граница территории с особыми условиями использования территорий (зона экологической реабилитации) — граница территории с особыми условиями использования территорий (зона экологического восстановления) — граница территории с особыми условиями использования территорий (зона экологического мониторинга) — граница территории с особыми условиями использования территорий (зона экологического наблюдения) | <ul style="list-style-type: none"> — граница территории — граница субъекта Российской Федерации — граница населенного пункта — граница района — граница городского округа — граница городского поселения — граница сельского поселения — граница муниципального района — граница межмуниципального района — граница государственного заповедника — граница национального парка — граница заказника — граница территории с особыми условиями использования территорий — граница территории с особыми условиями использования территорий (охранная зона) — граница территории с особыми условиями использования территорий (санитарно-защитная зона) — граница территории с особыми условиями использования территорий (санитарно-курортная зона) — граница территории с особыми условиями использования территорий (защитная зона) — граница территории с особыми условиями использования территорий (зона экологического контроля) — граница территории с особыми условиями использования территорий (зона экологической реабилитации) — граница территории с особыми условиями использования территорий (зона экологического восстановления) — граница территории с особыми условиями использования территорий (зона экологического мониторинга) — граница территории с особыми условиями использования территорий (зона экологического наблюдения) |
|--|--|



РЕСПУБЛИКА
БЕЛАРУСЬ

РЕСПУБЛИКА
БЕЛАРУСЬ

УКРАИНА

КУРСКАЯ
ОБЛАСТЬ

| | | | | | |
|------------------------------------|---------|-----------------------------------|---------|------------------------------------|---------|
| Информационные данные о территории | | Информационные данные о населении | | Информационные данные о транспорте | |
| № карты | № листа | № карты | № листа | № карты | № листа |
| 1 | 1 | 1 | 1 | 1 | 1 |
| 2 | 2 | 2 | 2 | 2 | 2 |
| 3 | 3 | 3 | 3 | 3 | 3 |
| 4 | 4 | 4 | 4 | 4 | 4 |
| 5 | 5 | 5 | 5 | 5 | 5 |
| 6 | 6 | 6 | 6 | 6 | 6 |
| 7 | 7 | 7 | 7 | 7 | 7 |
| 8 | 8 | 8 | 8 | 8 | 8 |
| 9 | 9 | 9 | 9 | 9 | 9 |
| 10 | 10 | 10 | 10 | 10 | 10 |
| 11 | 11 | 11 | 11 | 11 | 11 |
| 12 | 12 | 12 | 12 | 12 | 12 |
| 13 | 13 | 13 | 13 | 13 | 13 |
| 14 | 14 | 14 | 14 | 14 | 14 |
| 15 | 15 | 15 | 15 | 15 | 15 |
| 16 | 16 | 16 | 16 | 16 | 16 |
| 17 | 17 | 17 | 17 | 17 | 17 |
| 18 | 18 | 18 | 18 | 18 | 18 |
| 19 | 19 | 19 | 19 | 19 | 19 |
| 20 | 20 | 20 | 20 | 20 | 20 |
| 21 | 21 | 21 | 21 | 21 | 21 |
| 22 | 22 | 22 | 22 | 22 | 22 |
| 23 | 23 | 23 | 23 | 23 | 23 |
| 24 | 24 | 24 | 24 | 24 | 24 |
| 25 | 25 | 25 | 25 | 25 | 25 |
| 26 | 26 | 26 | 26 | 26 | 26 |
| 27 | 27 | 27 | 27 | 27 | 27 |
| 28 | 28 | 28 | 28 | 28 | 28 |
| 29 | 29 | 29 | 29 | 29 | 29 |
| 30 | 30 | 30 | 30 | 30 | 30 |
| 31 | 31 | 31 | 31 | 31 | 31 |
| 32 | 32 | 32 | 32 | 32 | 32 |
| 33 | 33 | 33 | 33 | 33 | 33 |
| 34 | 34 | 34 | 34 | 34 | 34 |
| 35 | 35 | 35 | 35 | 35 | 35 |
| 36 | 36 | 36 | 36 | 36 | 36 |
| 37 | 37 | 37 | 37 | 37 | 37 |
| 38 | 38 | 38 | 38 | 38 | 38 |
| 39 | 39 | 39 | 39 | 39 | 39 |
| 40 | 40 | 40 | 40 | 40 | 40 |
| 41 | 41 | 41 | 41 | 41 | 41 |
| 42 | 42 | 42 | 42 | 42 | 42 |
| 43 | 43 | 43 | 43 | 43 | 43 |
| 44 | 44 | 44 | 44 | 44 | 44 |
| 45 | 45 | 45 | 45 | 45 | 45 |
| 46 | 46 | 46 | 46 | 46 | 46 |
| 47 | 47 | 47 | 47 | 47 | 47 |
| 48 | 48 | 48 | 48 | 48 | 48 |
| 49 | 49 | 49 | 49 | 49 | 49 |
| 50 | 50 | 50 | 50 | 50 | 50 |
| 51 | 51 | 51 | 51 | 51 | 51 |
| 52 | 52 | 52 | 52 | 52 | 52 |
| 53 | 53 | 53 | 53 | 53 | 53 |
| 54 | 54 | 54 | 54 | 54 | 54 |
| 55 | 55 | 55 | 55 | 55 | 55 |
| 56 | 56 | 56 | 56 | 56 | 56 |
| 57 | 57 | 57 | 57 | 57 | 57 |
| 58 | 58 | 58 | 58 | 58 | 58 |
| 59 | 59 | 59 | 59 | 59 | 59 |
| 60 | 60 | 60 | 60 | 60 | 60 |
| 61 | 61 | 61 | 61 | 61 | 61 |
| 62 | 62 | 62 | 62 | 62 | 62 |
| 63 | 63 | 63 | 63 | 63 | 63 |
| 64 | 64 | 64 | 64 | 64 | 64 |
| 65 | 65 | 65 | 65 | 65 | 65 |
| 66 | 66 | 66 | 66 | 66 | 66 |
| 67 | 67 | 67 | 67 | 67 | 67 |
| 68 | 68 | 68 | 68 | 68 | 68 |
| 69 | 69 | 69 | 69 | 69 | 69 |
| 70 | 70 | 70 | 70 | 70 | 70 |
| 71 | 71 | 71 | 71 | 71 | 71 |
| 72 | 72 | 72 | 72 | 72 | 72 |
| 73 | 73 | 73 | 73 | 73 | 73 |
| 74 | 74 | 74 | 74 | 74 | 74 |
| 75 | 75 | 75 | 75 | 75 | 75 |
| 76 | 76 | 76 | 76 | 76 | 76 |
| 77 | 77 | 77 | 77 | 77 | 77 |
| 78 | 78 | 78 | 78 | 78 | 78 |
| 79 | 79 | 79 | 79 | 79 | 79 |
| 80 | 80 | 80 | 80 | 80 | 80 |
| 81 | 81 | 81 | 81 | 81 | 81 |
| 82 | 82 | 82 | 82 | 82 | 82 |
| 83 | 83 | 83 | 83 | 83 | 83 |
| 84 | 84 | 84 | 84 | 84 | 84 |
| 85 | 85 | 85 | 85 | 85 | 85 |
| 86 | 86 | 86 | 86 | 86 | 86 |
| 87 | 87 | 87 | 87 | 87 | 87 |
| 88 | 88 | 88 | 88 | 88 | 88 |
| 89 | 89 | 89 | 89 | 89 | 89 |
| 90 | 90 | 90 | 90 | 90 | 90 |
| 91 | 91 | 91 | 91 | 91 | 91 |
| 92 | 92 | 92 | 92 | 92 | 92 |
| 93 | 93 | 93 | 93 | 93 | 93 |
| 94 | 94 | 94 | 94 | 94 | 94 |
| 95 | 95 | 95 | 95 | 95 | 95 |
| 96 | 96 | 96 | 96 | 96 | 96 |
| 97 | 97 | 97 | 97 | 97 | 97 |
| 98 | 98 | 98 | 98 | 98 | 98 |
| 99 | 99 | 99 | 99 | 99 | 99 |
| 100 | 100 | 100 | 100 | 100 | 100 |

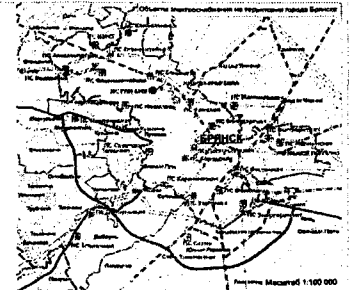
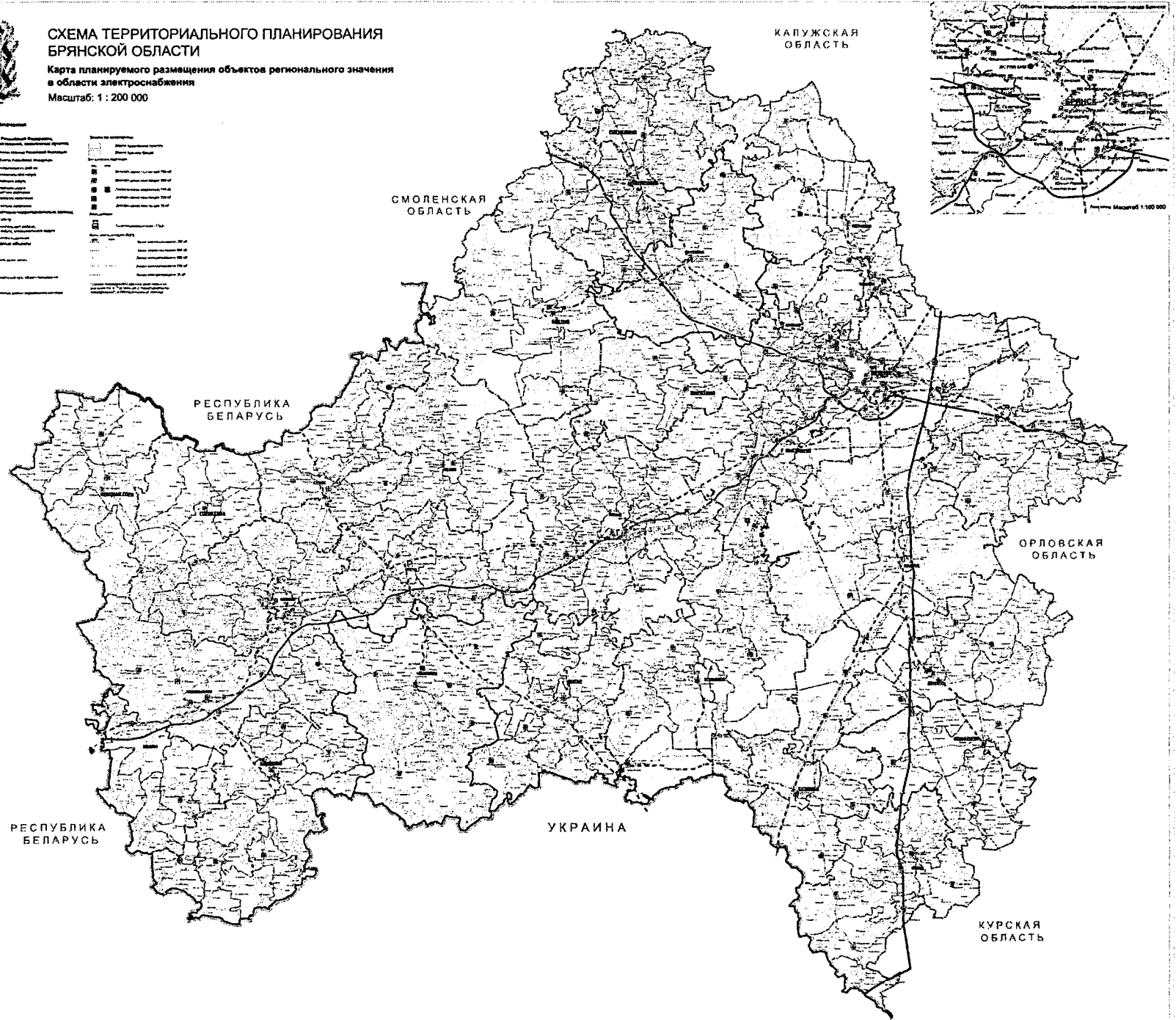
КАРФОНД



**СХЕМА ТЕРРИТОРИАЛЬНОГО ПЛАНИРОВАНИЯ
БРЯНСКОЙ ОБЛАСТИ**
Карта планируемого размещения объектов регионального значения
в области электроснабжения
Масштаб: 1 : 200 000

Условные обозначения

| | |
|--|--------------------------------|
| | Административные границы |
| | Объекты регионального значения |
| | Линии электропередачи |
| | Подстанции |
| | Автомобильные дороги |
| | Реки |
| | Населенные пункты |
| | Леса |
| | Водные объекты |
| | Границы соседних регионов |



| | |
|---|-------------|
| Государственный фонд картографических материалов и средств геодезии | |
| Фонд картографических материалов и средств геодезии | |
| № документа | № документа |
| Дата | Дата |
| Вид | Вид |
| С/И | С/И |
| КАРФОНД | |

