



# УКАЗ

## ГУБЕРНАТОРА БРЯНСКОЙ ОБЛАСТИ

от 12 февраля 2024 г. № 13  
г. Брянск

Об установлении охранных зон памятников природы регионального значения, расположенных в Дятьковском районе Брянской области, утверждении их положений и границ

В соответствии с Федеральным законом от 14 марта 1995 года № 33-ФЗ «Об особо охраняемых природных территориях», постановлением Правительства Российской Федерации от 19 февраля 2015 года № 138 «Об утверждении Правил создания охранных зон отдельных категорий особо охраняемых природных территорий, установления их границ, определения режима охраны и использования земельных участков и водных объектов в границах таких зон», Законом Брянской области от 30 декабря 2005 года № 121-3 «Об особо охраняемых природных территориях в Брянской области»

**ПОСТАНОВЛЯЮ:**

1. Установить охранные зоны памятников природы регионального значения, расположенных в Дятьковском районе Брянской области:

«Головинские луга» («Верховое болото Головинские луга»);

«Куява»;

«Озеро Святое».

2. Утвердить прилагаемые:

Положение об охрannой зоне памятника природы регионального значения «Головинские луга» («Верховое болото Головинские луга»), расположенного в Дятьковском районе Брянской области;

границы охрannой зоны памятника природы регионального значения «Головинские луга» («Верховое болото Головинские луга»), расположенного в Дятьковском районе Брянской области;

Положение об охранный зоне памятника природы регионального значения «Куява», расположенного в Дятьковском районе Брянской области;  
границы охранный зоны памятника природы регионального значения «Куява», расположенного в Дятьковском районе Брянской области;

Положение об охранный зоне памятника природы регионального значения «Озеро Святое», расположенного в Дятьковском районе Брянской области;

границы охранный зоны памятника природы регионального значения «Озеро Святое», расположенного в Дятьковском районе Брянской области.

3. Указ вступает в силу со дня официального опубликования.

4. Контроль за исполнением указа возложить на заместителя Губернатора Брянской области Грибанова Б.И.

Губернатор



А.В. Богомаз

Утверждено  
указом Губернатора Брянской области  
от 12 февраля 2024 г. № 13

## ПОЛОЖЕНИЕ

об охранной зоне памятника природы регионального значения «Головинские луга» («Верховое болото Головинские луга»), расположенного в Дятьковском районе Брянской области

1. Настоящее Положение об охранной зоне памятника природы регионального значения «Головинские луга» («Верховое болото Головинские луга»), расположенного в Дятьковском районе Брянской области, разработано в соответствии с Федеральным законом от 14 марта 1995 года № 33-ФЗ «Об особо охраняемых природных территориях», Законом Брянской области от 30 декабря 2005 года № 121-3 «Об особо охраняемых природных территориях Брянской области», постановлением администрации Брянской области от 28 июля 2010 года № 755 «Об утверждении положений и паспортов особо охраняемых природных территорий в Брянском, Гордеевском, Дятьковском, Злынковском, Карачевском, Климовском, Клинцовском, Комаричском, Красногорском, Навлинском, Новозыбковском, Почепском, Рогнединском, Севском, Стародубском, Суражском, Унечском районах Брянской области».

2. Охранная зона особо охраняемой природной территории – памятника природы регионального значения «Головинские луга» («Верховое болото Головинские луга»), расположенного в Дятьковском районе Брянской области (далее - памятник природы «Головинские луга»), установлена в виде буферной зоны шириной 50 метров от границы памятника природы «Головинские луга» по всему периметру памятника природы «Головинские луга».

Охранная зона памятника природы «Головинские луга» установлена для предотвращения неблагоприятных антропогенных воздействий на памятник природы «Головинские луга».

Местоположение характерных поворотных точек границ на местности в системе координат МСК-32, применяемой для ведения государственного кадастра недвижимости Брянского областного кадастрового округа, определено с учетом факторов, изложенных в материалах комплексного экологического обследования территории, обосновывающих необходимость создания охранной зоны памятника природы «Головинские луга».

3. Общая площадь охранной зоны памятника природы «Головинские луга»: 32,66 га.

Территория охранной зоны памятника природы «Головинские луга» расположена на землях лесного фонда Дятьковского лесничества, Дятьковского участкового лесничества, ур. Знеберское (части кварталов 42 -

45, 47, 50, 53-56). Все леса на территории охранной зоны памятника природы «Головинские луга» относятся к эксплуатационным.

На землях лесного фонда в границах охранной зоны памятника природы «Головинские луга» расположены лесные земли и нелесные земли, представленные квартальными просеками и лугами на месте бывш. с. Головинское. Земли, не покрытые лесной растительностью (вырубки), занимают общую площадь в кварталах 44 и 55.

4. Описание природных особенностей охранной зоны памятника природы «Головинские луга»:

4.1. Геологические: территория охранной зоны памятника природы «Головинские луга» располагается на Восточно-Европейской равнине в крайней южной части Смоленской возвышенности на границе с Приднепровской низменностью и по геологическому строению соответствует центральной части Восточно-Европейской платформы.

4.2. Геоморфологические: территорию охранной зоны памятника природы «Головинские луга» занимает пологоволнистая флювиогляциальная равнина днепровского оледенения, образующая водораздел рек Ветьмы и Болвы. Равнина характеризуется слабоволнистой поверхностью с абсолютными отметками в границах охранной зоны памятника природы «Головинские луга» 190-195 м, местами осложнена отдельными мелкими буграми, заболоченными западинами и небольшими верховыми болотами.

4.3. Ботанические: практически на всей территории охранной зоны памятника природы «Головинские луга» растительность представлена мелколиственными и смешанными лесами, основными древесными породами в которых являются берёза пушистая, ель европейская, осина обыкновенная, ольха чёрная. Реже встречаются клен остролистный, липа сердцевидная, дуб черешчатый, в понижениях рельефа - ива пепельная. Древесный подрост представлен елью и кленом остролистным, реже – липой. В подлеске встречаются яблоня лесная, рябина, ирга колосистая.

Из кустарников отмечены бересклет бородавчатый, крушина ломкая, бузина кистевидная. В травостое растут ландыш майский, щитовник мужской, костяника, черника, орляк обыкновенный и др.

4.4. Зоологические: фауна позвоночных животных территории охранной зоны памятника природы «Головинские луга» сходна с фауной памятника природы «Головинские луга» и соответствует фауне хвойно-широколиственных лесов и переходных болот.

5. Объекты особой охраны: охранная зона памятника природы «Головинские луга» создана для сохранения биологического разнообразия памятника природы «Головинские луга». В пределах охранной зоны памятника природы «Головинские луга» редкие и находящиеся под угрозой исчезновения объекты животного и растительного мира, в том числе занесенные в Красную книгу Российской Федерации и Красную книгу Брянской области, не выявлены.

6. Факторы негативного воздействия.

Охранная зона памятника природы «Головинские луга» находится в условиях умеренного антропогенного воздействия, основными факторами которого являются:

- лесное хозяйство;
- движение транспортных средств;
- рекреационная активность различных категорий населения.

#### 7. Угрозы негативного воздействия.

Основные угрозы, вероятность возникновения которых имеет место в границах охранной зоны памятника природы «Головинские луга» связаны, в первую очередь, с хозяйственной деятельностью. К таким угрозам относятся:

- уничтожение растительности и снижение биоразнообразия на границах памятника природы «Головинские луга» в результате сплошных рубок;
- загрязнение охранной зоны памятника природы «Головинские луга» твердыми коммунальными отходами;
- возникновение лесных пожаров, возгорания от случайной искры работающего транспортного средства на лесных дорогах, неосторожного обращения с огнем населением во время посещения лесов.

8. Режим охраны, установленный на территории охранной зоны памятника природы «Головинские луга».

8.1. Основная цель установления охранной зоны памятника природы «Головинские луга»: предотвращение неблагоприятных антропогенных воздействий на территорию памятника природы «Головинские луга» на прилегающих к нему земельных участках.

8.2. В охранной зоне памятника природы «Головинские луга» запрещается всякая деятельность, влекущая нарушение состояния и сохранности памятника природы «Головинские луга», в том числе запрещены:

- сброс сточных и дренажных вод;
- сброс и захоронение отходов производства и потребления;
- сплошные рубки, за исключением санитарных рубок, рубок, связанных с тушением лесных пожаров, созданием противопожарных разрывов и канав, минерализованных полос;
- захоронение ядерных материалов и радиоактивных веществ и грунта;
- загрязнение и засорение нефтепродуктами, ядохимикатами и другими вредными веществами;
- проведение строительных, взрывных, буровых работ;
- уничтожение растительности;
- уничтожение мест обитания животных;
- уничтожение редких и находящихся под угрозой исчезновения видов растений и животных;
- промысловая охота;
- промышленное рыболовство;
- распашка земель (за исключением распашки для создания противопожарных разрывов и минерализованных полос);

геологическое изучение, разведка и добыча полезных ископаемых;  
 предоставление земельных участков для ведения личного подсобного хозяйства, огородничества и садоводства, индивидуального гаражного и индивидуального жилищного строительства;

строительство и размещение новых промышленных и сельскохозяйственных предприятий и их отдельных объектов, за исключением линейных объектов, связанных с обеспечением функционирования населенных пунктов и памятника природы «Головинские луга»;

стоянка и движение механических транспортных средств вне существующих дорог;

строительство гидротехнических сооружений;

выжигание древесной, кустарниковой, луговой и прибрежно-водной растительности;

разжигание костров вне специально оборудованных мест;

причинение вреда, изъятие из природы диких животных, за исключением изъятия диких животных, инфицированных заразными болезнями в рамках специальных эпизоотических мероприятий;

самовольное (без полученного в установленном порядке разрешения, либо с нарушением условий, им предусмотренных) ведение археологических раскопок.

8.3. В охранной зоне памятника природы «Головинские луга» разрешаются все незапрещенные виды деятельности в соответствии с действующим законодательством и с соблюдением режима особой охраны территории охранной зоны памятника природы «Головинские луга», а именно:

проведение научно-исследовательских работ, сбор ботанических, зоологических коллекций;

эксплуатация, ремонт и реконструкция линейных объектов;

рекреационная деятельность без ущерба для растительного покрова в специально оборудованных для этого местах;

другие виды деятельности, не наносящие вреда природному комплексу и памятнику природы «Головинские луга».

8.4. Собственники, владельцы и пользователи земельных участков, прилегающих к памятнику природы «Головинские луга», используют их, не нарушая функционирования памятника природы «Головинские луга».

8.5. Создание охранной зоны памятника природы «Головинские луга» не предусматривает изъятие земель у собственников. Земельные участки, попадающие в его границы, обременяются в соответствии с установленным режимом особой охраны.

9. Организация охраны и использования за соблюдением режима охранной зоны памятника природы «Головинские луга».

9.1. В границах охранной зоны памятника природы «Головинские луга» хозяйственная деятельность осуществляется с соблюдением положения об охранной зоне памятника природы «Головинские луга» и требований

по предотвращению гибели объектов животного мира при осуществлении производственных процессов, а также при эксплуатации транспортных магистралей, трубопроводов, линий связи и электропередачи, утвержденных в соответствии со статьей 28 Федерального закона от 24 апреля 1995 года № 52-ФЗ «О животном мире».

9.2. Региональный государственный контроль (надзор) в области охраны и использования охранной зоны памятника природы «Головинские луга» осуществляется департаментом природных ресурсов и экологии Брянской области.

9.3. Нарушение режима охраны охранной зоны памятника природы «Головинские луга» влечет ответственность в соответствии с действующим законодательством.



Утверждены  
указом Губернатора Брянской области  
от 12 февраля 2024 г. № 13

**ГРАНИЦЫ**  
охранной зоны памятника природы регионального значения  
«Головинские луга» («Верховое болото Головинские луга»), расположенного  
в Дятьковском районе Брянской области

Система координат МСК-32 (Зона 2)



Обозначение характерных точек границ	Координаты	
	X	Y
<b>Внутренний контур</b>		
1	523807,88	2162721,69
2	523792,34	2163743,48
3	523800,11	2164178,68
4	523789,01	2164790,39
5	523789,01	2165030,18
6	522928,62	2165020,19
7	522931,50	2164739,42
8	522943,05	2164351,86
9	522947,49	2164004,37
10	522950,82	2163734,61
11	522937,50	2162729,88
1	523807,88	2162721,69
<b>Внешний контур</b>		
12	523858,65	2162671,21
13	523842,35	2163743,41
14	523850,12	2164178,69
15	523839,01	2164790,84
16	523839,01	2165080,76
17	522878,11	2165069,61
18	522881,51	2164738,42
19	522893,06	2164350,80
20	522897,49	2164003,73
21	522900,82	2163734,63
22	522886,84	2162680,35
12	523858,65	2162671,21







Приложение  
к границам охранной зоны памятника  
природы регионального значения  
«Головинские луга» («Верховое болото  
Головинские луга»), расположенного  
в Дятьковском районе Брянской  
области

Карта-схема  
охранной зоны особо охраняемой природной территории - памятника  
природы регионального значения  
«Головинские луга» («Верховое болото Головинские луга»)



УСЛОВНЫЕ ОБОЗНАЧЕНИЯ

-  - Памятник природы регионального значения "Головинские луга"
-  - Охранная зона памятника природы регионального значения "Головинские луга"



Утверждено  
указом Губернатора Брянской области  
от 12 февраля 2024 г. № 13

## ПОЛОЖЕНИЕ

об охранной зоне памятника природы регионального значения «Куява»,  
расположенного в Дятьковском районе Брянской области

1. Настоящее Положение об охранной зоне памятника природы регионального значения «Куява», расположенного в Дятьковском районе Брянской области, разработано в соответствии с Федеральным законом от 14 марта 1995 года № 33-ФЗ «Об особо охраняемых природных территориях», Законом Брянской области от 30 декабря 2005 года № 121-З «Об особо охраняемых природных территориях Брянской области», постановлением администрации Брянской области от 16 декабря 2009 года № 1350 «Об утверждении положений и паспортов особо охраняемых природных территорий в г. Брянске, Брасовском, Брянском, Выгоничском, Дятьковском, Жуковском, Злынковском, Карачевском, Климовском, Клетнянском, Клинцовском, Комаричском, Навлинском, Почепском, Севском, Стародубском, Трубчевском, Унечском, Суземском районах Брянской области».

2. Охранная зона особо охраняемой природной территории – памятника природы регионального значения «Куява», расположенного в Дятьковском районе Брянской области (далее - памятник природы «Куява»), установлена в виде буферной зоны шириной 50 м вдоль западной и южной границ памятника природы «Куява». Северная граница охранной зоны памятника природы «Куява» устанавливается по границе субъектов РФ – Калужской и Брянской областей с расширением до 163 метров у реки Болва. Вдоль восточной границы памятника природы «Куява», проходящей по границе полосы отвода железной дороги Брянск – Людиново, охранная зона памятника природы «Куява» не устанавливается ввиду нецелесообразности установления обременений, накладываемых охранной зоной памятника природы «Куява» на земельные участки, представляющие собой полностью антропогенно измененный ландшафт полосы отвода железной дороги.

Охранная зона памятника природы «Куява» установлена для предотвращения неблагоприятных антропогенных воздействий на памятник природы «Куява».

Местоположение характерных поворотных точек границ на местности в системе координат МСК-32, применяемой для ведения государственного кадастра недвижимости Брянского областного кадастрового округа, определено с учетом факторов, изложенных в материалах комплексного экологического обследования территории, обосновывающих необходимость создания охранной зоны памятника природы «Куява».

3. Общая площадь охранной зоны памятника природы «Куява»: 35,30 га.

Часть территории охранной зоны памятника природы «Куява» расположена на землях лесного фонда Дятьковского лесничества Дятьковского участкового лесничества (бывшее Дятьковское) (часть кварталов 1, 6, 12, 13, 19, 20).

Все леса на территории охранной зоны памятника природы «Куява» Дятьковского лесничества относятся к особо защитным участкам лесов. Категория земель – земли лесного фонда, запретные полосы лесов вдоль водных объектов, защитные полосы вдоль дорог.

На землях лесного фонда в границах охранной зоны памятника природы «Куява» расположены лесные земли и нелесные земли, представленные квартальными просеками и лесными дорогами. Земли, не покрытые лесной растительностью (вырубки разных лет), занимают общую площадь в кварталах 6, 12, 13, 19.

4. Описание природных особенностей охранной зоны памятника природы «Куява»:

4.1. Геологические: территория охранной зоны памятника природы «Куява» располагается на Восточно-Европейской равнине в южной части Смоленской возвышенности на границе с Приднепровской низменностью и по геологическому строению соответствует центральной части Восточно-Европейской платформы.

4.2. Геоморфологические: большая часть территории охранной зоны памятника природы «Куява» занимает моренно-флювиогляциальная равнина, характеризующаяся слабоволнистой поверхностью с абсолютными отметками в границах охранной зоны памятника природы «Куява» 180-224 м. В восточной части территории охранной зоны памятника природы «Куява» в поверхность равнины вложена долина р. Болва с выраженной поймой и первой надпойменной террасой. Поперечный профиль долины характеризуется отчетливой асимметрией. Относительные превышения склонов правого борта над поймой достигают 40 м, крутизна - 10-12°, тогда как левый (восточный) борт является заметно более пологим. Абсолютные отметки поймы в северной части охранной зоны памятника природы «Куява» составляют 167-168 м.

4.3. Ботанические: территория охранной зоны памятника природы «Куява» представляет собой, главным образом, вторичные лиственные леса на месте коренных елово-широколиственных лесов. В южной и северо-западных частях охранной зоны памятника природы «Куява» (кварталы 1, 6, 13 Дятьковского участкового лесничества) преобладают средневозрастные березняки из березы пушистой, реже встречаются дубово-липово-березовые и осиново-березовые леса (квартал 6). В квартале 12 в юго-западной части охранной зоны памятника природы «Куява» доминируют осинники, присутствуют елово-осиновые леса, а в юго-восточной части охранной зоны памятника природы «Куява» березово-дубово-еловые леса. Последние

являются уцелевшими фрагментами коренных елово-широколиственных сообществ.

Вдоль полосы отвода железной дороги развиты молодые березово-сосновые леса с участками луговой растительности, отмечены как посадки лесных культур сосны, так и участки естественного восстановления самосевом. Практически повсеместно в сосново-березовых лесах отмечается подрост ели, в подлеске растут рябина, крушина, лещина, малина.

В месте пересечения охранной зоны памятника природы «Куява» с руслом реки Болва развита прибрежно-водная травяная растительность, состоящая из крапивы, тростника, осок, вероники ключевой, сердечника горького, манника большого и других гидрофильных видов. Древесно-кустарниковый ярус состоит из ольхи черной, ивы пепельной, ивы трехтычинковой.

Небольшую часть территории охранной зоны памятника природы «Куява» в долине р. Болва занимают участки луговой растительности, частично зарастающие кустарниками.

4.4. Зоологические: фауна позвоночных животных территории охранной зоны памятника природы «Куява» сходна с фауной памятника природы «Куява» и соответствует фауне хвойно-широколиственных лесов.

5. Объекты особой охраны: охранная зона памятника природы «Куява» создана для сохранения биологического разнообразия памятника природы «Куява». В пределах охранной зоны памятника природы «Куява» выявлены следы жизнедеятельности одного редкого вида млекопитающих, внесенного в Красную книгу Брянской области - барсука европейского, 3 категория редкости.

#### 6. Факторы негативного воздействия.

Охранная зона памятника природы «Куява» находится в условиях умеренного антропогенного воздействия, основными факторами которого являются:

- движение транспортных средств;
- хозяйственная деятельность населения д. Ольшаница и ее окрестностей;
- туристско-рекреационная активность различных категорий населения;
- лесное хозяйство.

#### 7. Угрозы негативного воздействия.

Основные угрозы, вероятность возникновения которых имеет место в границах охранной зоны памятника природы «Куява» связаны, в первую очередь, с хозяйственной деятельностью населения д. Ольшаница и ее окрестностей. К таким угрозам относятся:

- загрязнение охранной зоны памятника природы «Куява» твердыми коммунальными отходами со стороны д. Ольшаница и ее окрестностей;
- возникновение лесных и других ландшафтных (природных) пожаров в результате возгорания от случайной искры работающего транспортного средства на лесных дорогах, неосторожного обращения с огнем населением во время посещения лесов;

загрязнение поверхностных вод р. Болва неочищенными бытовыми стоками.

8. Режим охраны, установленный на территории охранной зоны памятника природы «Куява».

8.1. Основная цель установления охранной зоны памятника природы «Куява»: предотвращение неблагоприятных антропогенных воздействий на территорию памятника природы «Куява» на прилегающих к нему земельных участках.

8.2. В охранной зоне памятника природы «Куява» запрещается всякая деятельность, влекущая нарушение состояния и сохранности памятника природы «Куява», в том числе запрещены:

- сброс сточных и дренажных вод;
- сброс и захоронение отходов производства и потребления;
- сплошные рубки, за исключением санитарных рубок, рубок, связанных с тушением лесных пожаров, созданием противопожарных разрывов и канав, минерализованных полос;
- захоронение ядерных материалов и радиоактивных веществ и грунта;
- размещение кладбищ и скотомогильников;
- размещение площадок складирования удобрений, грунта, древесины, порубочных остатков;
- загрязнение и засорение нефтепродуктами, ядохимикатами и другими вредными веществами;
- проведение строительных, взрывных, буровых работ;
- уничтожение растительности;
- уничтожение мест обитания животных;
- уничтожение редких и находящихся под угрозой исчезновения видов растений и животных;
- промысловая охота;
- промышленное рыболовство;
- распашка земель вне земельных участков категории земель сельскохозяйственного назначения (за исключением распашки для создания противопожарных разрывов и минерализованных полос);
- геологическое изучение, разведка и добыча полезных ископаемых;
- предоставление земельных участков для ведения личного подсобного хозяйства, огородничества и садоводства, индивидуального гаражного и индивидуального жилищного строительства;
- строительство и размещение новых промышленных и сельскохозяйственных предприятий и их отдельных объектов, за исключением линейных объектов, связанных с обеспечением функционирования населенных пунктов и памятника природы «Куява»;
- стоянка и движение механических транспортных средств вне существующих дорог;
- строительство гидротехнических сооружений;
- выжигание древесной, кустарниковой, луговой и прибрежно-водной растительности;

разжигание костров вне специально оборудованных мест;  
причинение вреда, изъятие из природы диких животных, за исключением изъятия диких животных, инфицированных заразными болезнями в рамках специальных эпизоотических мероприятий;

самовольное (без полученного в установленном порядке разрешения, либо с нарушением условий, им предусмотренных) ведение археологических раскопок.

8.3. В охранной зоне памятника природы «Куява» разрешаются все незапрещенные виды деятельности в соответствии с действующим законодательством и с соблюдением режима особой охраны территории охранной зоны памятника природы «Куява», а именно:

проведение научно-исследовательских работ, сбор ботанических, зоологических коллекций;

эксплуатация, ремонт и реконструкция линейных объектов;

рекреационная деятельность без ущерба для растительного покрова в специально оборудованных для этого местах;

другие виды деятельности, не наносящие вреда природному комплексу и памятнику природы «Куява».

8.4. Собственники, владельцы и пользователи земельных участков, прилегающих к памятнику природы «Куява», используют их, не нарушая функционирования памятника природы «Куява».

8.5. Создание охранной зоны памятника природы «Куява» не предусматривает изъятие земель у собственников. Земельные участки, попадающие в его границы, обременяются в соответствии с установленным режимом особой охраны.

9. Организация охраны и использования за соблюдением режима охранной зоны памятника природы «Куява».

9.1. В границах охранной зоны памятника природы «Куява» хозяйственная деятельность осуществляется с соблюдением положения об охранной зоне памятника природы «Куява» и требований по предотвращению гибели объектов животного мира при осуществлении производственных процессов, а также при эксплуатации транспортных магистралей, трубопроводов, линий связи и электропередачи, утвержденных в соответствии со статьей 28 Федерального закона от 24 апреля 1995 года № 52-ФЗ «О животном мире».

9.2. Региональный государственный контроль (надзор) в области охраны и использования охранной зоны памятника природы «Куява» осуществляется департаментом природных ресурсов и экологии Брянской области.

9.3. Нарушение режима охраны охранной зоны памятника природы «Куява» влечет ответственность в соответствии с действующим законодательством.



Утверждены  
указом Губернатора Брянской области  
от 12 февраля 2024 г. № 13

**ГРАНИЦЫ**  
охранной зоны памятника природы регионального значения «Куява»,  
расположенного в Дятьковском районе Брянской области

Система координат МСК-32 (Зона 2)

Обозначение характерных точек границ	Координаты	
	X	Y
Контур 1		
1	543848,70	2178022,25
2	543856,71	2178097,85
3	543908,22	2178416,74
4	544012,83	2179064,38
5	543916,39	2179079,03
6	543914,23	2179079,36
7	543866,39	2179121,37
8	543866,39	2179009,06
9	543863,06	2178618,27
1	543848,70	2178022,25
Контур 2		
10	543848,70	2178022,25
11	543848,28	2177843,22
12	543850,85	2177583,58
13	543856,40	2177316,04
14	543497,81	2176989,64
15	543375,69	2176936,35
16	542291,05	2176521,14
17	542362,10	2177234,98
18	542419,83	2177826,72
19	541961,32	2177811,17
20	541345,17	2177804,51
21	541375,15	2178439,54
22	541381,81	2178926,91
23	541331,45	2178901,24
24	541325,17	2178441,06
25	541292,73	2177753,94
26	541962,44	2177761,18
27	542364,53	2177774,82

28	542312,34	2177239,88
29	542233,27	2176445,48
30	543394,64	2176890,06
31	543525,37	2176947,11
32	543882,79	2177272,45
33	543882,59	2177276,79
34	543881,15	2177311,08
35	543875,58	2177366,89
36	543871,09	2177473,18
37	543870,38	2177566,02
38	543865,54	2177642,67
39	543860,27	2177824,19
40	543857,38	2177930,55
10	543848,70	2178022,25






Приложение  
к границам охранной зоны памятника  
природы регионального значения  
«Куява», расположенного  
в Дятьковском районе Брянской области





Карта-схема  
охранной зоны особо охраняемой природной территории - памятника  
природы регионального значения «Куява»



Масштаб 1:25 000



УСЛОВНЫЕ ОБОЗНАЧЕНИЯ

-  - Памятник природы регионального значения «Куява»
-  - Охранная зона памятника природы регионального значения «Куява»
-  - Граница зоны с особыми условиями использования, сведения о которой имеются в ЕГРН
-  - Граница кадастрового квартала



Утверждено  
указом Губернатора Брянской области  
от 12 февраля 2024 г. № 13

## ПОЛОЖЕНИЕ

об охранной зоне памятника природы регионального значения «Озеро Святое», расположенного в Дятьковском районе Брянской области

1. Настоящее Положение об охранной зоне памятника природы регионального значения «Озеро Святое», расположенного в Дятьковском районе Брянской области, разработано в соответствии с Федеральным законом от 14 марта 1995 года № 33-ФЗ «Об особо охраняемых природных территориях», Законом Брянской области от 30 декабря 2005 года № 121-З «Об особо охраняемых природных территориях Брянской области», постановлением администрации Брянской области от 16 декабря 2009 года № 1350 «Об утверждении положений и паспортов особо охраняемых природных территорий в г. Брянске, Брасовском, Брянском, Выгоничском, Дятьковском, Жуковском, Злынковском, Карачевском, Климовском, Клетнянском, Клинцовском, Комаричском, Навлинском, Почепском, Севском, Стародубском, Трубчевском, Унечском, Суземском районах Брянской области».

2. Охранная зона особо охраняемой природной территории – памятника природы регионального значения «Озеро Святое», расположенного в Дятьковском районе Брянской области (далее - памятник природы «Озеро Святое»), установлена в виде буферной зоны шириной 50 м от границы памятника природы «Озеро Святое» по всему периметру памятника природы «Озеро Святое».

Охранная зона памятника природы «Озеро Святое» установлена для предотвращения неблагоприятных антропогенных воздействий на памятник природы «Озеро Святое».

Местоположение характерных поворотных точек границ на местности в системе координат МСК-32, применяемой для ведения государственного кадастра недвижимости Брянского областного кадастрового округа, определено с учетом факторов, изложенных в материалах комплексного экологического обследования территории, обосновывающих необходимость создания охранной зоны памятника природы «Озеро Святое».

3. Общая площадь охранной зоны памятника природы «Озеро Святое»: 36,06 га.

Территории охранной зоны памятника природы «Озеро Святое» расположена на землях лесного фонда:

Брянского лесничества, Фокинского участкового лесничества, ур. Сельцовское (части кварталов 14 – 17), ур. МУСП «Домашовское» (часть квартала 9);

Дятьковского лесничества, Старского участкового лесничества, ур. Кленовское (часть кварталов 77, 78, 80), Дятьковского участкового лесничества, ур. Знеберское (части кварталов 63, 64, 67).

Все леса Дятьковского лесничества в границах охранной зоны памятника природы «Озеро Святое» относятся к эксплуатационным. Леса Брянского лесничества Фокинского участкового лесничества, ур. Сельцовское, кварталы 14 – 17 на территории охранной зоны памятника природы «Озеро Святое» относятся к эксплуатационным, ур. МУСП «Домашовское», квартал 9 – к защитным лесам (леса зеленых зон).

На землях лесного фонда в границах охранной зоны памятника природы «Озеро Святое» расположены лесные земли и нелесные земли, представленные квартальными просеками. Земли, не покрытые лесной растительностью (вырубки), занимают площадь в квартале 16 Брянского лесничества, Фокинского участкового лесничества, ур. Сельцовское.

4. Описание природных особенностей охранной зоны памятника природы «Озеро Святое»:

4.1. Геологические: территория охранной зоны памятника природы «Озеро Святое» располагается на Восточно-Европейской равнине в крайней южной части Смоленской возвышенности на границе с Приднепровской низменностью и по геологическому строению соответствует центральной части Восточно-Европейской платформы.

4.2. Геоморфологические: практически всю территорию охранной зоны памятника природы «Озеро Святое» занимает пологоволнистая флювиогляциальная равнина днепровского оледенения, образующая водораздел рек Десна и Болва. Равнина характеризуется слабоволнистой поверхностью с абсолютными отметками в границах охранной зоны памятника природы «Озеро Святое» 190-205 м, осложнена отдельными мелкими буграми и заболоченными западинами.

4.3. Ботанические: территория охранной зоне памятника природы «Озеро Святое» представляет собой лесной массив и часть долины левого притока р. Серижа с участком прибрежно-водной растительности в месте пересечения охранной зоны памятника природы «Озеро Святое» с руслом ручья.

Растительность охранной зоны памятника природы «Озеро Святое» представлена смешанными лесами, в состав которых входит сосна обыкновенная, ель европейская, берёза пушистая, ольха чёрная. Изредка встречаются осина обыкновенная, клен остролистный, липа сердцевидная, реже дуб черешчатый. Древесный подрост представлен елью и кленом остролистным, реже – липой, очень редко – дубом. В подлеске встречаются яблоня лесная, груша обыкновенная, ирга колосистая. Из кустарников – бересклет бородавчатый, крушина ломкая, бузина кистевидная. В травостое растут ландыш майский, щитовник мужской, костяника, черника, орляк обыкновенный и др.

4.4. Зоологические: фауна позвоночных животных территории охранной зоны памятника природы «Озеро Святое» сходна с фауной

памятника природы «Озеро Святое» и соответствует фауне хвойно-широколиственных лесов.

5. Объекты особой охраны: охранная зона памятника природы «Озеро Святое» создана для сохранения биологического разнообразия памятника природы «Озеро Святое». В пределах охранной зоны памятника природы «Озеро Святое» редкие и находящиеся под угрозой исчезновения объекты животного и растительного мира, в том числе занесенные в Красную книгу Российской Федерации и Красную книгу Брянской области, не выявлены.

6. Факторы негативного воздействия.

Охранная зона памятника природы «Озеро Святое» находится в условиях умеренного антропогенного воздействия, основными факторами которого являются:

лесное хозяйство;

движение транспортных средств;

рекреационная активность различных категорий населения.

7. Угрозы негативного воздействия.

Основные угрозы, вероятность возникновения которых имеет место в границах охранной зоны памятника природы «Озеро Святое» связаны, в первую очередь, с хозяйственной деятельностью. К таким угрозам относятся:

уничтожение растительности и снижение биоразнообразия на границах памятника природы «Озеро Святое» в результате сплошных рубок;

загрязнение охранной зоны памятника природы «Озеро Святое» твердыми коммунальными отходами;

возникновение лесных пожаров, возгорания от случайной искры работающего транспортного средства на лесных дорогах, неосторожного обращения с огнем населением во время посещения лесов.

8. Режим охраны, установленный на территории охранной зоны памятника природы «Озеро Святое».

8.1. Основная цель установления охранной зоны памятника природы «Озеро Святое»: предотвращение неблагоприятных антропогенных воздействий на территорию памятника природы «Озеро Святое» на прилегающих к нему земельных участках.

8.2. В охранной зоне памятника природы «Озеро Святое» запрещается всякая деятельность, влекущая нарушение состояния и сохранности памятника природы «Озеро Святое», в том числе запрещены:

сброс сточных и дренажных вод;

сброс и захоронение отходов производства и потребления;

сплошные рубки, за исключением санитарных рубок, рубок, связанных с тушением лесных пожаров, созданием противопожарных разрывов и канав, минерализованных полос;

захоронение ядерных материалов и радиоактивных веществ и грунта;

размещение кладбищ и скотомогильников;

размещение площадок складирования удобрений, грунта, древесины, порубочных остатков;

загрязнение и засорение нефтепродуктами, ядохимикатами и другими вредными веществами;

проведение строительных, взрывных, буровых работ;

уничтожение растительности;

уничтожение мест обитания животных;

уничтожение редких и находящихся под угрозой исчезновения видов растений и животных;

промысловая охота;

промышленное рыболовство;

распашка земель вне земельных участков категории земель сельскохозяйственного назначения (за исключением распашки для создания противопожарных разрывов и минерализованных полос);

геологическое изучение, разведка и добыча полезных ископаемых;

предоставление земельных участков для ведения личного подсобного хозяйства, огородничества и садоводства, индивидуального гаражного и индивидуального жилищного строительства;

строительство и размещение новых промышленных и сельскохозяйственных предприятий и их отдельных объектов, за исключением линейных объектов, связанных с обеспечением функционирования населенных пунктов и памятника природы «Озеро Святое»;

стоянка и движение механических транспортных средств вне существующих дорог;

строительство гидротехнических сооружений;

выжигание древесной, кустарниковой, луговой и прибрежно-водной растительности;

разжигание костров вне специально оборудованных мест;

причинение вреда, изъятие из природы диких животных, за исключением изъятия диких животных, инфицированных заразными болезнями в рамках специальных эпизоотических мероприятий;

самовольное (без полученного в установленном порядке разрешения, либо с нарушением условий, им предусмотренных) ведение археологических раскопок.

8.3. В охранной зоне памятника природы «Озеро Святое» разрешаются все незапрещенные виды деятельности в соответствии с действующим законодательством и с соблюдением режима особой охраны территории охранной зоны памятника природы «Озеро Святое», а именно:

проведение научно-исследовательских работ, сбор ботанических, зоологических коллекций;

эксплуатация, ремонт и реконструкция линейных объектов;

рекреационная деятельность без ущерба для растительного покрова в специально оборудованных для этого местах;

другие виды деятельности, не наносящие вреда природному комплексу и памятнику природы «Озеро Святое».

8.4. Собственники, владельцы и пользователи земельных участков, прилегающих к памятнику природы «Озеро Святое», используют их, не нарушая функционирования памятника природы «Озеро Святое».

8.5. Создание охранной зоны памятника природы «Озеро Святое» не предусматривает изъятие земель у собственников. Земельные участки, попадающие в его границы, обременяются в соответствии с установленным режимом особой охраны.

9. Организация охраны и использования за соблюдением режима охранной зоны памятника природы «Озеро Святое».

9.1. В границах охранной зоны памятника природы «Озеро Святое» хозяйственная деятельность осуществляется с соблюдением положения об охранной зоне памятника природы «Озеро Святое» и требований по предотвращению гибели объектов животного мира при осуществлении производственных процессов, а также при эксплуатации транспортных магистралей, трубопроводов, линий связи и электропередачи, утвержденных в соответствии со статьей 28 Федерального закона от 24 апреля 1995 года № 52-ФЗ «О животном мире».

9.2. Региональный государственный контроль (надзор) в области охраны и использования охранной зоны памятника природы «Озеро Святое» осуществляется департаментом природных ресурсов и экологии Брянской области.

9.3. Нарушение режима охраны охранной зоны памятника природы «Озеро Святое» влечет ответственность в соответствии с действующим законодательством.



Утверждены  
указом Губернатора Брянской области  
от 12 февраля 2024 г. № 13

**ГРАНИЦЫ**  
охранной зоны памятника природы регионального значения «Озеро Святое»,  
расположенного в Дятьковском районе Брянской области

Система координат МСК-32 (Зона 2)

Обозначение характерных точек границ	Координаты	
	X	Y
<b>Внутренний контур</b>		
1	519656,30	2159156,60
2	519650,97	2160515,30
3	519654,95	2160824,69
4	519649,80	2161137,39
5	519656,67	2161632,21
6	518703,19	2161627,06
7	518698,30	2161576,80
8	518668,70	2161221,60
9	518639,90	2160931,20
10	518626,30	2160758,40
11	518604,70	2160510,40
12	518598,30	2160423,20
13	518583,10	2160280,00
14	518560,70	2160068,80
15	518537,50	2159820,80
16	518520,70	2159668,00
17	518514,30	2159469,60
18	518655,90	2159373,60
19	518739,90	2159257,60
20	518817,50	2159097,60
21	518826,30	2159022,40
22	519190,30	2159051,20
23	519496,70	2159063,20
1	519656,30	2159156,60
<b>Внешний контур</b>		
24	519706,41	2159127,99
25	519700,97	2160515,08
26	519704,96	2160824,78
27	519699,81	2161137,45
28	519707,37	2161682,48
29	518657,79	2161676,82


30	518648,50	2161581,30
31	518618,91	2161226,14
32	518590,09	2160935,63
33	518576,47	2160762,53
34	518554,86	2160514,40
35	518548,49	2160427,67
36	518533,38	2160285,28
37	518510,95	2160073,77
38	518487,76	2159825,86
39	518470,79	2159671,54
40	518463,44	2159443,68
41	518620,56	2159337,15
42	518696,83	2159231,83
43	518768,82	2159083,39
44	518782,24	2158968,76
45	519193,25	2159001,28
46	519511,16	2159013,73
24	519706,41	2159127,99






Приложение  
к границам охранной зоны памятника  
природы регионального значения  
«Озеро Святое», расположенного в  
Дятьковском районе Брянской области





Карта-схема  
охранной зоны особо охраняемой природной территории - памятника  
природы регионального значения «Озеро Святое»



Масштаб 1:25 000



УСЛОВНЫЕ ОБОЗНАЧЕНИЯ

-  - Памятник природы регионального значения "Озеро Святое"
-  - Охранная зона памятника природы регионального значения "Озеро Святое"
-  - Граница земельного участка, сведения о которой имеются в ЕГРН
-  - Граница кадастрового квартала

