



ПРАВИТЕЛЬСТВО БРЯНСКОЙ ОБЛАСТИ

ПОСТАНОВЛЕНИЕ

от 28 декабря 2022 г. № 696-п
г. Брянск

Об утверждении изменений в проект планировки территории земельных участков, расположенных по адресу: Брянская область, Брянский район, дер. Дубровка, участок № 8 ГУП ОНО ОПХ «Черемушки», и проект межевания территории земельных участков, расположенных по адресу: Брянская область, Брянский район, дер. Дубровка, участок № 8 ГУП ОНО ОПХ «Черемушки»

В соответствии со статьями 7, 43, 45 Градостроительного кодекса Российской Федерации, согласно пункту 7 статьи 5 Закона Брянской области от 15 марта 2007 года № 28-З «О градостроительной деятельности в Брянской области» Правительство Брянской области ПОСТАНОВЛЯЕТ:

1. Утвердить следующие изменения в проект планировки территории земельных участков, расположенных по адресу: Брянская область, Брянский район, дер. Дубровка, участок № 8 ГУП ОНО ОПХ «Черемушки», утвержденный постановлением Правительства Брянской области от 2 апреля 2018 года № 157-п «Об утверждении проекта планировки территории и проекта межевания территории земельных участков, расположенных по адресу: Брянская область, Брянский район, дер. Дубровка, участок № 8 ГУП ОНО ОПХ «Черемушки» (в редакции постановлений Правительства Брянской области от 24 сентября 2018 года № 481-п, от 15 октября 2018 года № 532-п, от 20 июня 2022 года № 236-п):

1.1. Раздел 6 «Основные технико-экономические показатели» части 1 «Положения о планировке территории» тома 1 «Основная часть» изложить в редакции:

«6. Основные технико-экономические показатели

Таблица 1

Баланс территории

№ п/п	Наименование	Ед. изм	Показатели	Примечания
1	Планируемая	га	257,11	ориентировочно
	в том числе жилая застройка	га	148,75	ориентировочно
2	Количество населения	чел	4651	расчетное
3	Количество индивидуальных жилых домов	шт	1496	расчетное
4	Площадь территории размещения объектов инженерной инфраструктуры	га	0,79	ориентировочно
5	Протяженность дорог	м	42561,77	ориентировочно
6	Протяженность сетей водоснабжения	м	39 544,4	ориентировочно
7	Протяженность сетей газоснабжения	м	43984,7	ориентировочно
8	Протяженность сетей электроснабжения	м	40384,3	ориентировочно
9	Площадь рекреаций	га	26,87	ориентировочно
10	Территория размещения объектов общественно-делового назначения	га	12,27	ориентировочно
11	Площадь ЗСО водозабора, 1 пояс	га	3,9	ориентировочно
12	Площадь территории для размещения объектов дошкольного и школьного образования	га	4,1	ориентировочно
13	Площадь территории общего пользования	га	54,06	ориентировочно

Таблица 2

Технико-экономические показатели по очередям
реализации проекта

Очередь реализации проекта	Наименование	Ед. изм.	Показатель	Примечания
1	2	3	4	5
I	1. Общая территория застройки	га	56,20	ориент.
	в том числе:			
	а) жилая застройка	га	35,50	ориент.
	б) территория размещения объектов общественно-делового назначения	га	3,70	ориент.
	в) территория размещения объектов инженерной инфраструктуры	га	0,048	ориент.
	2. Количество земельных участков жилой застройки	шт	348	ориент.
	3. Количество населения	чел	1110	ориент.
	4. Протяженность дорог	м	8353,83	ориент.
5. Протяженность сетей водоснабжения	м	8769,9	ориент.	
6. Протяженность сетей газоснабжения	м	9071,2	ориент.	
7. Протяженность сетей электроснабжения (ВЛИ 0,4 кВ)	м	7106	ориент.	
II	1. Общая территория застройки	га	75,48	ориент.

Очередь реализации проекта	Наименование	Ед. изм.	Показатель	Примечания	
1	2	3	4	5	
	в том числе:				
	а) жилая застройка	га	45.09	ориент.	
	б) территория размещения объектов общественно-делового назначения	га	5,46	ориент.	
	в) территория размещения объектов инженерной инфраструктуры	га	0.212	ориент.	
	2. Количество земельных участков жилой застройки	шт	438	ориент.	
	3. Количество населения	чел	1410	ориент.	
	4. Протяженность дорог	м	11508.21	ориент.	
	5. Протяженность сетей водоснабжения	м	11050.1	ориент.	
	6. Протяженность сетей газоснабжения	м	13383.9	ориент.	
	7. Протяженность сетей электроснабжения (ВЛИ 0,4 кВ)	м	7444.6	ориент.	
	III	1. Общая территория застройки	га	53,80	ориент.
		в том числе:			
		а) жилая застройка	га	32.21	ориент.
		б) территория размещения объектов общественно-делового назначения	га	1.13	ориент.
		в) территория размещения объектов инженерной инфраструктуры	га	0,25	ориент.
		2. Количество земельных участков жилой застройки	шт	319	ориент.
3. Количество населения		чел	1007	ориент.	
4. Протяженность дорог		м	10794.28	ориент.	
	5. Протяженность сетей водоснабжения	м	9649.4	ориент.	
	6. Протяженность сетей газоснабжения	м	11744.8	ориент.	
	7. Протяженность сетей электроснабжения (ВЛИ 0,4 кВ)	м	6786.1	ориент.	
	IV	1. Общая территория застройки	га	50.66	ориент.
		в том числе:			
		а) жилая застройка	га	25.81	ориент.
		б) территория размещения объектов общественно-делового назначения	га	1.61	ориент.
		в) территория размещения объектов инженерной инфраструктуры	га	0.062	ориент.
2. Количество земельных участков жилой застройки		шт	267	ориент.	
3. Количество населения		чел	807	ориент.	
4. Протяженность дорог		м	7496.46	ориент.	
	5. Протяженность сетей водоснабжения	м	6009.0	ориент.	
	6. Протяженность сетей газоснабжения	м	6037.0	ориент.	

Очередь реализации проекта	Наименование	Ед. изм.	Показатель	Примечания
1	2	3	4	5
	5. Протяженность сетей водоснабжения	м	6009,0	ориент.
	6. Протяженность сетей газоснабжения	м	6037,0	ориент.
	7. Протяженность сетей электроснабжения (ВЛИ 0,4 кВ)	м	4383,5	ориент.
V	1. Общая территория застройки в том числе:	га	20,97	ориент.
	а) жилая застройка	га	10,14	ориент.
	б) территория размещения объектов общественно-делового назначения	га	0,376	ориент.
	в) территория размещения объектов инженерной инфраструктуры	га	0,21	ориент.
	2. Количество земельных участков жилой застройки	шт	124	ориент.
	3. Количество населения	чел	317	ориент.
	4. Протяженность дорог	м	4408,82	ориент.
	5. Протяженность сетей водоснабжения	м	4066,0	ориент.
6. Протяженность сетей газоснабжения	м	3747,8	ориент.	
7. Протяженность сетей электроснабжения (ВЛИ 0,4 кВ)	м	3056,5	ориент.»	

1.2. В части 1 «Положения о планировке территории» тома I «Основная часть»:

1.2.1. Раздел «Схема генерального плана жилой застройки. Основной чертеж» изложить в редакции согласно приложению 1 к настоящему постановлению.

1.2.2. Дополнить разделом «Чертеж красных линий» согласно приложению 2 к настоящему постановлению.

2. Утвердить следующие изменения в проект межевания территории земельных участков, расположенных по адресу: Брянская область, Брянский район, дер. Дубровка, участок № 8 ГУП ОНО ОПХ «Черемушки», утвержденный вышеуказанным постановлением:

2.1. В разделе 2. «Формирование земельных участков» тома II «Проект межевания территории (формируемые земельные участки)»:

2.1.1. В таблице №1 «Характеристика формируемых земельных участков» подраздела 2.1. «Формирование земельных участков из земельного участка с кадастровым номером 32:02:0400107:197 (1-я, 2-я, 3-я очереди)»:

строку 4(2) изложить в редакции:

«4(2)	1197	32:02:0400107:197	20102	Для индивидуального жилищного строительства»
-------	------	-------------------	-------	--

строки 12(2)-13(2) изложить в редакции:

«12(2)	1161	32:02:0400107:197	20102	Для индивидуального жилищного строительства
13(2)	1198	32:02:0400107:197	20102	Для индивидуального

				жилищного строительства»
--	--	--	--	--------------------------

строку 23(2) изложить в редакции:

«23(2)	1153	32:02:0400107:197	20102	Для индивидуального жилищного строительства»
--------	------	-------------------	-------	--

строки 29(2)-30(2) изложить в редакции:

«29(2)	1191	32:02:0400107:197	20102	Для индивидуального жилищного строительства
30(2)	1198	32:02:0400107:197	20102	Для индивидуального жилищного строительства»

строки 32(2)-33(2) изложить в редакции:

«32(2)	1073	32:02:0400107:197	20102	Для индивидуального жилищного строительства
33(2)	1079	32:02:0400107:197	20102	Для индивидуального жилищного строительства»

строку 39(2) изложить в редакции:

«39(2)	978	32:02:0400107:197	20102	Для индивидуального жилищного строительства»
--------	-----	-------------------	-------	--

строки 42(2)-43(2) изложить в редакции:

«42(2)	1195	32:02:0400107:197	20102	Для индивидуального жилищного строительства
43(2)	1168	32:02:0400107:197	20102	Для индивидуального жилищного строительства»

строки 46(2)-47(2) изложить в редакции:

«46(2)	972	32:02:0400107:197	20102	Для индивидуального жилищного строительства
47(2)	1049	32:02:0400107:197	20102	Для индивидуального жилищного строительства»

строку 50(2) изложить в редакции:

«50(2)	1050	32:02:0400107:197	20102	Для индивидуального жилищного строительства»
--------	------	-------------------	-------	--

строки 53(2)-56(2) изложить в редакции:

«53(2)	1099	32:02:0400107:197	20102	Для индивидуального жилищного строительства
54(2)	1086	32:02:0400107:197	20102	Для индивидуального жилищного строительства
55(2)	1000	32:02:0400107:197	20102	Для индивидуального жилищного строительства
56(2)	1031	32:02:0400107:197	20102	Для индивидуального жилищного строительства»

строку 58(2) изложить в редакции:

«58(2)	1002	32:02:0400107:197	20102	Для индивидуального жилищного строительства»
--------	------	-------------------	-------	--

строки 313(3)-327(3) изложить в редакции:

«313(3)	757	32:02:0400107:197	20102	Для индивидуального жилищного строительства
314(3)	536	32:02:0400107:197	20102	Для индивидуального жилищного строительства
315(3)	611	32:02:0400107:197	20102	Для индивидуального жилищного строительства
316(3)	614	32:02:0400107:197	20102	Для индивидуального жилищного строительства

317(3)	616	32:02:0400107:197	20102	Для индивидуального жилищного строительства
318(3)	619	32:02:0400107:197	20102	Для индивидуального жилищного строительства
319(3)	607	32:02:0400107:197	20102	Для индивидуального жилищного строительства
320(3)	602	32:02:0400107:197	20102	Для индивидуального жилищного строительства
321(3)	624	32:02:0400107:197	20102	Для индивидуального жилищного строительства
322(3)	627	32:02:0400107:197	20102	Для индивидуального жилищного строительства
323(3)	627	32:02:0400107:197	20102	Для индивидуального жилищного строительства
324(3)	628	32:02:0400107:197	20102	Для индивидуального жилищного строительства
325(3)	628	32:02:0400107:197	20102	Для индивидуального жилищного строительства
326(3)	358	32:02:0400107:197	20102	Для индивидуального жилищного строительства
327(3)	1037	32:02:0400107:197	20102	Для индивидуального жилищного строительства»

строку 338(3) изложить в редакции:

«338(3)	970	32:02:0400107:197	20102	Для индивидуального жилищного строительства»
---------	-----	-------------------	-------	--

строки 348(3)-350(3) изложить в редакции:

«348(3)	797	32:02:0400107:197	30133, 30134, 30135, 30136, 30137	для размещения трансформаторных подстанций, для размещения наземных сооружений линий электропередачи, для размещения опор воздушных линий электропередачи, для размещения коммунальных инженерно-технических сооружений и коммуникаций, предназначенных для обеспечения граждан и организаций услугами газоснабжения для размещения газорегуляторных пунктов
349(3)	40831	32:02:0400107:197	30401, 30402	для размещения детских яслей, детских садов и других учреждений дошкольного образования, для размещения школ, лицеев, гимназий и других учреждений начального общего и среднего (полного) общего образования
350(3)	477	32:02:0400107:197	30816, 30817, 31001, 31002.	для размещения коммерческих объектов, связанных с обслуживанием населения (офисы различных фирм, компаний, организаций), для размещения коммерческих

				<p>объектов, не связанных с обслуживанием населения (офисы различных фирм, компаний, организаций), для размещения магазинов с общей торговой площадью менее 150 кв.м.</p> <p>для размещения магазинов с общей торговой площадью от 150 кв.м до 500 кв.м.»</p>
--	--	--	--	---

2.1.2. В таблице №3 «Характеристика формируемых земельных участков» подраздела 2.3. «Формирование земельных участков из земельных участков с кадастровыми номерами 32:02:0400107:188 и 32:02:0400107:189 (2-я очередь)»:

строку 225(2) изложить в редакции:

«225(2)	904	32:02:0400107:189	20102	Для индивидуального жилищного строительства»
---------	-----	-------------------	-------	--

строку 249(2) изложить в редакции:

«249(2)	1004	32:02:0400107:189	20102	Для индивидуального жилищного строительства»
---------	------	-------------------	-------	--

строки 386(2)-395(2) изложить в редакции:

«386(2)	990	32:02:0400107:189 32:02:0400107:188	20102	Для индивидуального жилищного строительства
387(2)	990	32:02:0400107:189 32:02:0400107:188	20102	Для индивидуального жилищного строительства
388(2)	991	32:02:0400107:189 32:02:0400107:188	20102	Для индивидуального жилищного строительства
389(2)	990	32:02:0400107:189 32:02:0400107:188	20102	Для индивидуального жилищного строительства
390(2)	990	32:02:0400107:188	20102	Для индивидуального жилищного строительства
391(2)	990	32:02:0400107:188	20102	Для индивидуального жилищного строительства
392(2)	990	32:02:0400107:188	20102	Для индивидуального жилищного строительства
393(2)	990	32:02:0400107:188	20102	Для индивидуального жилищного строительства
394(2)	991	32:02:0400107:188	20102	Для индивидуального жилищного строительства
395(2)	991	32:02:0400107:188	20102	Для индивидуального жилищного строительства»

строки 397(2)-407(2) изложить в редакции:

«397(2)	990	32:02:0400107:188	20102	Для индивидуального жилищного строительства
398(2)	990	32:02:0400107:188	20102	Для индивидуального жилищного строительства
399(2)	990	32:02:0400107:189 32:02:0400107:188	20102	Для индивидуального жилищного строительства
400(2)	991	32:02:0400107:188	20102	Для индивидуального жилищного строительства
401(2)	990	32:02:0400107:188	20102	Для индивидуального жилищного строительства
402(2)	990	32:02:0400107:188	20102	Для индивидуального жилищного

				строительства
403(2)	991	32:02:0400107:188	20102	Для индивидуального жилищного строительства
404(2)	990	32:02:0400107:188	20102	Для индивидуального жилищного строительства
405(2)	990	32:02:0400107:188	20102	Для индивидуального жилищного строительства
406(2)	990	32:02:0400107:188	20102	Для индивидуального жилищного строительства
407(2)	990	32:02:0400107:188	20102	Для индивидуального жилищного строительства»

строку 418(2) изложить в редакции:

«418(2)	483	32:02:0400107:188	20102	Для индивидуального жилищного строительства»
---------	-----	-------------------	-------	--

строки 427(2)-428(2) изложить в редакции:

«427(2)	996	32:02:0400107:188	20102	Для индивидуального жилищного строительства
428(2)	548	32:02:0400107:188	20102	Для индивидуального жилищного строительства»

строки 452(2)-453(2) изложить в редакции:

«452(2)	850	32:02:0400107:188	20102	Для индивидуального жилищного строительства
453(2)	505	32:02:0400107:188	20102	Для индивидуального жилищного строительства»

строки 455(2)-457(2) изложить в редакции:

«455(2)	620	32:02:0400107:188	20102	Для индивидуального жилищного строительства
456(2)	762	32:02:0400107:188	20102	Для индивидуального жилищного строительства
457(2)	613	32:02:0400107:188	20102	Для индивидуального жилищного строительства»

строку 469(2) изложить в редакции:

«469(2)	609	32:02:0400107:188	30133, 30134, 30135, 30136, 30137	для размещения трансформаторных подстанций, для размещения наземных сооружений линий электропередачи, для размещения опор воздушных линий электропередачи, для размещения коммунальных инженерно-технических сооружений и коммуникаций, предназначенных для обеспечения граждан и организаций услугами газоснабжения для размещения газорегуляторных пунктов»
---------	-----	-------------------	---	---

строки 473(2)-474(2) изложить в редакции:

«473(2)	62953	32:02:0400107:188	70102	для размещения скверов, бульваров
474(2)	29594	32:02:0400107:188	30816, 30817, 31001, 31002,	для размещения коммерческих объектов, связанных с обслуживанием населения (офисы различных фирм, компаний, организаций), для размещения коммерческих объектов, не связанных с обслуживанием населения (офисы различных фирм, компаний, организаций), для размещения магазинов с общей торговой

				площадью менее 150 кв.м. для размещения магазинов с общей торговой площадью от 150 кв.м до 500 кв.м.»
--	--	--	--	---

строки 476(2)-477(2) изложить в редакции:

«476(2)	47296	32:02:0400107:189	60201, 60202, 30124, 30134, 30135, 30136	для размещения автомобильных дорог, для размещения инженерно-технических сооружений, предназначенных для осуществления дорожной деятельности, для размещения коммунальных инженерно- технических сооружений и коммуникаций, предназначенных для обеспечения граждан и организаций услугами водоснабжения для размещения наземных сооружений линий электропередачи. для размещения опор воздушных линий электропередачи. для размещения коммунальных инженерно- технических сооружений и коммуникаций, предназначенных для обеспечения граждан и организаций услугами газоснабжения»
477(2)	49367	32:02:0400107:188	60201, 60202, 30124, 30134, 30135, 30136	

строку 486(2) изложить в редакции:

«486(2)	280	32:02:0400107:189	30816, 30817, 31001, 31002.	для размещения коммерческих объектов, связанных с обслуживанием населения (офисы различных фирм, компаний, организаций), для размещения коммерческих объектов, не связанных с обслуживанием населения (офисы различных фирм, компаний, организаций), для размещения магазинов с общей торговой площадью менее 150 кв.м. для размещения магазинов с общей торговой площадью от 150 кв.м до 500 кв.м.»
---------	-----	-------------------	--------------------------------------	--

2.1.3. В таблице №4 «Характеристика формируемых земельных участков» подраздела 2.4. «Формирование земельных участков из земельного участка с кадастровым номером 32:02:0400107:196 (3-я очередь)»:

строки 117(3)-118(3) изложить в редакции:

«117(3)	1133	32:02:0400107:196	20102	Для индивидуального жилищного строительства
118(3)	1139	32:02:0400107:196	20102	Для индивидуального жилищного строительства»

строку 130(3) изложить в редакции:

«130(3)	1017	32:02:0400107:196	20102	Для индивидуального жилищного строительства»
---------	------	-------------------	-------	--

строки 149(3)-156(3) изложить в редакции:

«149(3)	1045	32:02:0400107:196	20102	Для индивидуального жилищного строительства
150(3)	1027	32:02:0400107:196	20102	Для индивидуального жилищного строительства
151(3)	866	32:02:0400107:196	20102	Для индивидуального жилищного строительства
152(3)	818	32:02:0400107:196	20102	Для индивидуального жилищного строительства
153(3)	723	32:02:0400107:196	20102	Для индивидуального жилищного строительства
154(3)	759	32:02:0400107:196	20102	Для индивидуального жилищного строительства
155(3)	734	32:02:0400107:196	20102	Для индивидуального жилищного строительства
156(3)	698	32:02:0400107:196	20102	Для индивидуального жилищного строительства»

строки 268(3)-271(3) изложить в редакции:

«268(3)	1070	32:02:0400107:196	20102	Для индивидуального жилищного строительства
269(3)	741	32:02:0400107:196	20102	Для индивидуального жилищного строительства
270(3)	746	32:02:0400107:196	20102	Для индивидуального жилищного строительства
271(3)	742	32:02:0400107:196	20102	Для индивидуального жилищного строительства»

строки 294(3)-295(3) изложить в редакции:

«294(3)	998	32:02:0400107:196	20102	Для индивидуального жилищного строительства
295(3)	1033	32:02:0400107:196	20102	Для индивидуального жилищного строительства»

строки 298(3)-299(3) изложить в редакции:

«298(3)	561	32:02:0400107:196	20102	Для индивидуального жилищного строительства
299(3)	557	32:02:0400107:196	20102	Для индивидуального жилищного строительства»

строки 302(3)-303(3) изложить в редакции:

«302(3)	1036	32:02:0400107:196	20102	Для индивидуального жилищного строительства
303(3)	1049	32:02:0400107:196	20102	Для индивидуального жилищного строительства»

строку 342(3) изложить в редакции:

«342(3)	5520	32:02:0400107:196	70102	для размещения скверов, бульваров»
---------	------	-------------------	-------	------------------------------------

строки 346(3)-347(3) изложить в редакции:

«346(3)	1227	32:02:0400107:196		для размещения коммерческих объектов, связанных с обслуживанием населения (офисы различных фирм, компаний, организаций).
347(3)	4729	32:02:0400107:196	30816, 30817, 31001, 31002, 30816, 30817, 31001, 31002,	для размещения коммерческих объектов, не связанных с обслуживанием населения (офисы различных фирм, компаний, организаций). для размещения магазинов с общей торговой площадью менее 150 кв.м, для размещения магазинов с общей торговой площадью от 150 кв.м до 500 кв.м.»

строку 349(3) изложить в редакции:

«349(3)	40831	32:02:0400107:196	30816, 30817, 31001, 31002,	для размещения коммерческих объектов, связанных с обслуживанием населения (офисы различных фирм, компаний, организаций). для размещения коммерческих объектов, не связанных с обслуживанием населения (офисы различных фирм, компаний, организаций). для размещения магазинов с общей торговой площадью менее 150 кв.м, для размещения магазинов с общей торговой площадью от 150 кв.м до 500 кв.м.»
---------	-------	-------------------	--------------------------------------	---

строку 352(3) изложить в редакции:

«352(3)	417	32:02:0400107:196	30816, 30817, 31001, 31002,	для размещения коммерческих объектов, связанных с обслуживанием населения (офисы различных фирм, компаний, организаций). для размещения коммерческих объектов, не связанных с обслуживанием населения (офисы различных фирм, компаний, организаций). для размещения магазинов с общей торговой площадью менее 150 кв.м, для размещения магазинов с общей
---------	-----	-------------------	--------------------------------------	---

				торговой площадью от 150 кв.м до 500 кв.м.»
--	--	--	--	---

строку 354(3) изложить в редакции:

«354(3)	328	32:02:0400107:196	30816. 30817. 31001. 31002.	для размещения коммерческих объектов, связанных с обслуживанием населения (офисы различных фирм, компаний, организаций). для размещения коммерческих объектов, не связанных с обслуживанием населения (офисы различных фирм, компаний, организаций). для размещения магазинов с общей торговой площадью менее 150 кв.м. для размещения магазинов с общей торговой площадью от 150 кв.м до 500 кв.м.»
---------	-----	-------------------	--------------------------------------	---

строку 358(3) изложить в редакции:

«358(3)	460	32:02:0400107:196	30816. 30817. 31001. 31002.	для размещения коммерческих объектов, связанных с обслуживанием населения (офисы различных фирм, компаний, организаций). для размещения коммерческих объектов, не связанных с обслуживанием населения (офисы различных фирм, компаний, организаций). для размещения магазинов с общей торговой площадью менее 150 кв.м. для размещения магазинов с общей торговой площадью от 150 кв.м до 500 кв.м.»
---------	-----	-------------------	--------------------------------------	---

2.1.4. В таблице №6 «Характеристика формируемых земельных участков» подраздела 2.6. «Формирование земельных участков из земельного участка с кадастровым номером 32:02:0000000:2994 (5-я очередь)»:

строки 62(5)-63(5) изложить в редакции:

«62(5)	1179	32:02:0000000:2994	20102	Для индивидуального жилищного строительства
63(5)	999	32:02:0000000:2994	20102	Для индивидуального жилищного строительства»

строку 95(5) изложить в редакции:

«95(5)	1006	32:02:0000000:2994	20102	Для индивидуального жилищного строительства»
--------	------	--------------------	-------	--

строку 109(5) изложить в редакции:

«109(5)	942	32:02:0000000:2994	20102	Для индивидуального жилищного строительства»
---------	-----	--------------------	-------	--

строку 124(5) изложить в редакции:

«124(5)	1929	32:02:0000000:2994	30816, 30817, 31001, 31002.	Для размещения коммерческих объектов, связанных с обслуживанием населения (офисы различных фирм, компаний, организаций). для размещения коммерческих объектов, не связанных с обслуживанием населения (офисы различных фирм, компаний, организаций). для размещения магазинов с общей торговой площадью менее 150 кв.м. для размещения магазинов с общей торговой площадью от 150 кв.м до 500 кв.м»
---------	------	--------------------	--------------------------------------	--

2.2. В разделе 3. «Ведомость координат поворотных точек границ формируемых земельных участков» тома II «Проект межевания территории (формируемые земельные участки):

2.2.1. Подраздел 3.1. «Ведомость координат поворотных точек границ формируемых земельных участков из земельного участка с кадастровым номером 32:02:0400107:197 (1-я, 2-я, 3-я очереди)» изложить в редакции, согласно приложению 3 к настоящему постановлению.

2.2.2. Подраздел 3.3. «Ведомость координат поворотных точек границ формируемых земельных участков из земельных участков с кадастровыми номерами 32:02:0400107:188 и 32:02:0400107:189 (2 очередь)» изложить в редакции, согласно приложению 4 к настоящему постановлению.

2.2.3. Подраздел 3.4. «Ведомость координат поворотных точек границ формируемых земельных участков из земельного участка 32:02:0400107:196 (3 очередь)» изложить в редакции, согласно приложению 5 к настоящему постановлению.

2.2.4. Подраздел 3.6. «Ведомость координат поворотных точек границ формируемых земельных участков из земельного участка с кадастровым номером 32:02:0000000:2994 (5 очередь)» изложить в редакции, согласно приложению 6 к настоящему постановлению.

2.3. Дополнить разделом 4. «Перечень и сведения о площади образуемых и изменяемых земельных участков, в том числе возможные способы их образования» том II «Проект межевания территории (формируемые земельные участки)», согласно приложению 7 к настоящему постановлению.

2.4. Дополнить разделом 5. «Перспективное включение территории в границы населенного пункта» том II «Проект межевания территории (формируемые земельные участки)», согласно приложению 8 к настоящему постановлению.

2.5. В графических материалах тома II «Проект межевания территории (формируемые земельные участки)»:

2.5.1. Чертеж границ формируемых земельных участков изложить в редакции согласно приложению 9 к настоящему постановлению.

2.5.2. Дополнить чертежами межевания территории согласно приложению 10 к настоящему постановлению.

3. Опубликовать постановление на «Официальном интернет-портале правовой информации» (pravo.gov.ru).

4. Постановление вступает в силу после его официального опубликования.

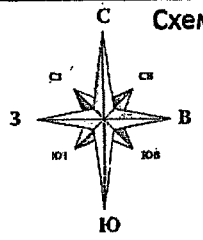
5. Контроль за исполнением постановления возложить на заместителей Губернатора Брянской области Филипенко Ю.В., Симоненко Н.К.

Губернатор



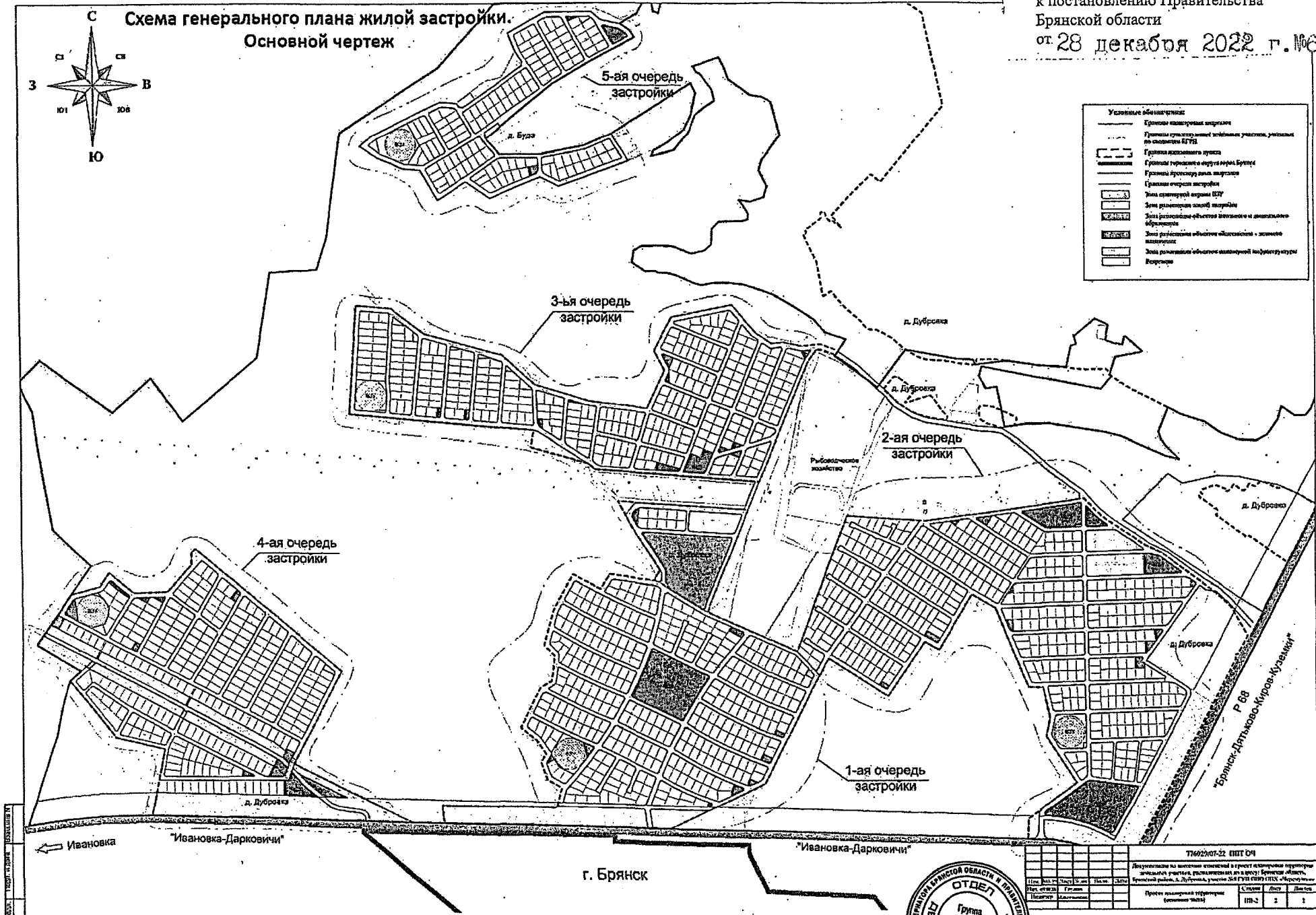
А.В. Богомаз

Схема генерального плана жилой застройки.
Основной чертеж



Условные обозначения:

- Границы застроенных территорий
- Границы существующих и планируемых улиц, улочек, проездов БГТН
- Границы планируемых улиц
- Границы территории округа парка Бузуяк
- Границы территории парка культуры
- Границы очереди застройки
- Зона структурной охраны БУЗ
- Зона размещения жилой застройки
- Зона размещения объектов дошкольного и дошкольно-образовательного назначения
- Зона размещения объектов общественного назначения - объектов культуры
- Зона размещения объектов коммунальной инфраструктуры
- Водоотвод



ТМ602/07-22 (ИПТ 0/4)

Документы на земельные участки в границах планируемой территории земельных участков, расположенных на территории Брянской области, Брянский район, с. Дубровка, участки № 01/01/001/2022, «Брянск-Дятьково-Киров-Кузьминки»

№ п/п	№ участка	Площадь, кв. м	№ участка	Площадь, кв. м	№ участка	Площадь, кв. м	№ участка	Площадь, кв. м
1	01/01/001/2022	1000	01/01/001/2022	1000	01/01/001/2022	1000	01/01/001/2022	1000

Процесс планирования территории (составная часть)

Степень	Лист	Листов
ИП-2	2	2



Ивановка

"Ивановка-Дарковичи"

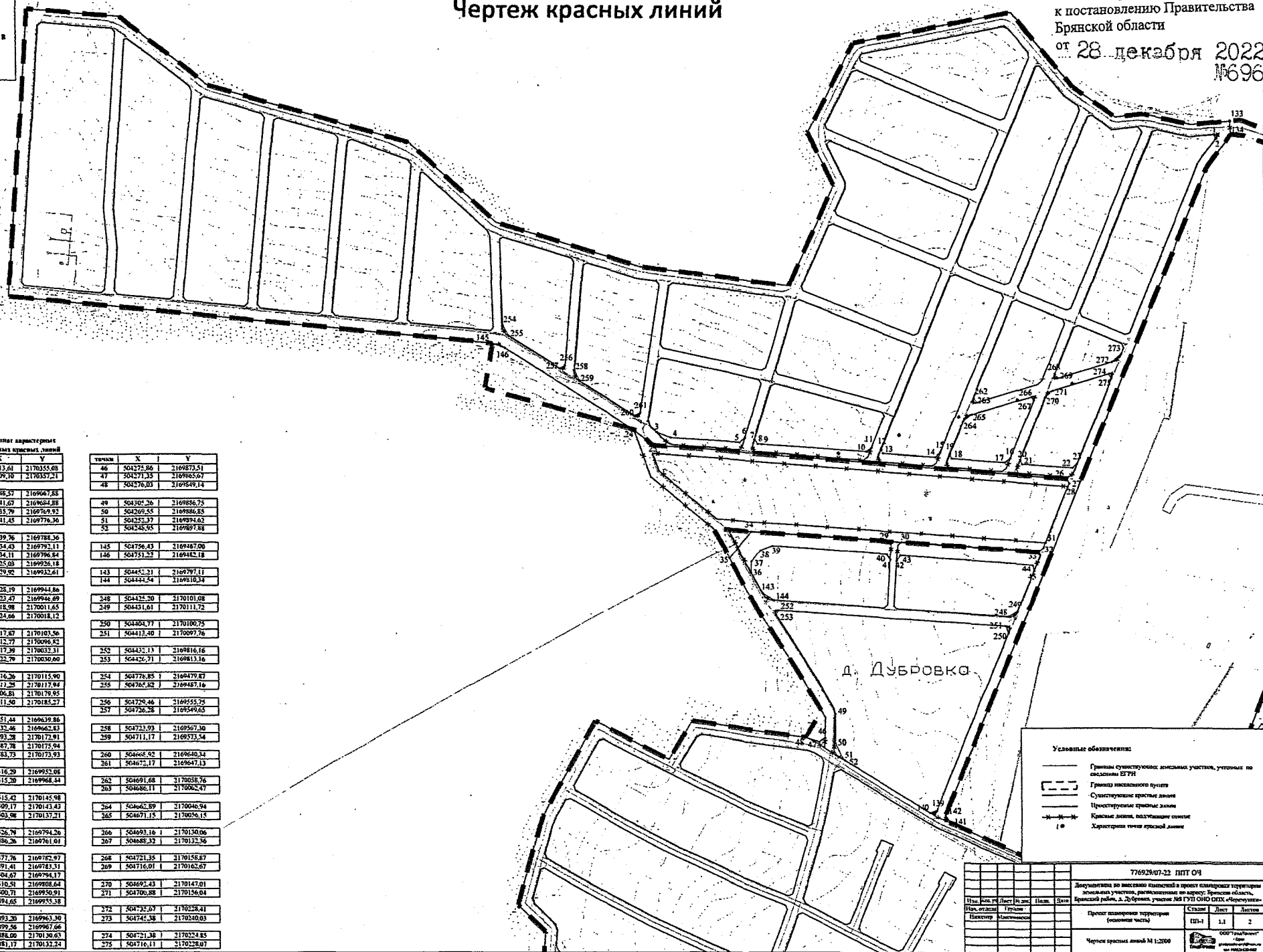
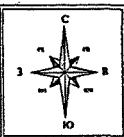
г. Брянск

"Ивановка-Дарковичи"

Р 68
"Брянск-Дятьково-Киров-Кузьминки"

Чертеж красных линий

Приложение 2
к постановлению Правительства
Брянской области
от 28 декабря 2022 г.
№ 696-П



Возможность координат характерных точек проектируемых красных линий

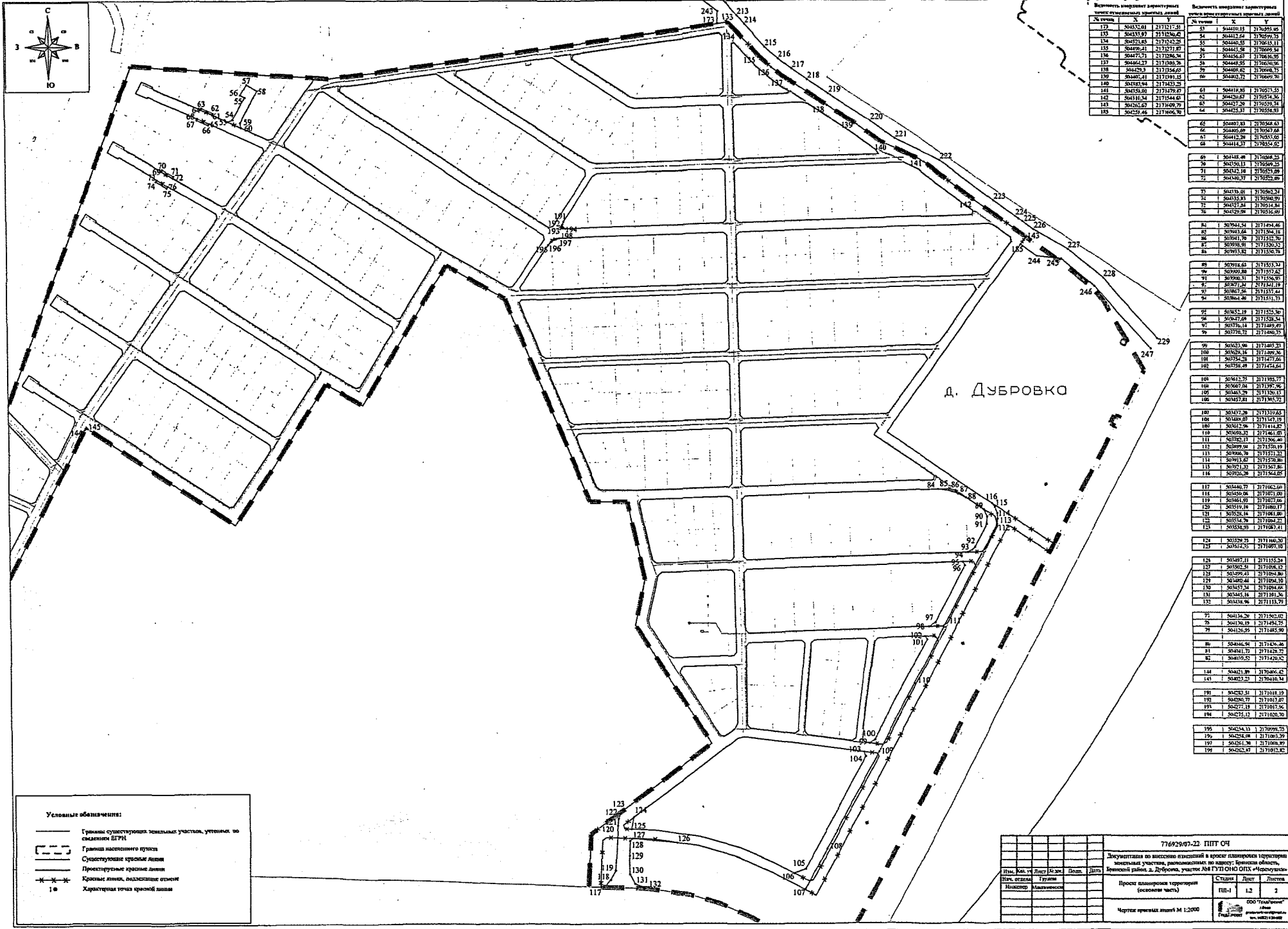
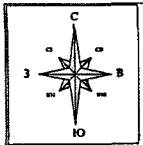
№ точки	X	Y
1	505013.61	2170355.68
2	505009.10	2170337.21
3	504646.37	2169667.88
4	504641.67	2169684.88
5	504635.79	2169769.92
6	504641.45	2169778.36
7	504639.76	2169788.36
8	504634.43	2169792.11
9	504634.11	2169796.84
10	504625.03	2169926.18
11	504629.92	2169932.61
12	504628.19	2169944.86
13	504623.47	2169946.69
14	504618.98	2170011.65
15	504624.66	2170018.12
16	504617.87	2170103.56
17	504612.77	2170096.82
18	504617.39	2170032.31
19	504622.79	2170030.60
20	504616.26	2170115.90
21	504612.28	2170117.94
22	504606.81	2170179.95
23	504611.50	2170185.27
24	504651.44	2169639.86
25	504632.46	2169662.83
26	504693.28	2170172.91
27	504687.78	2170175.04
28	504683.73	2170173.93
29	504616.29	2169953.06
30	504515.29	2169968.44
31	504515.42	2170145.98
32	504509.17	2170143.42
33	504503.96	2170137.21
34	504526.79	2169794.26
35	504486.26	2169761.01
36	504477.76	2169782.97
37	504491.41	2169781.31
38	504504.67	2169794.17
39	504510.51	2169808.64
40	504500.71	2169956.91
41	504494.65	2169953.38
42	504493.20	2169963.30
43	504499.56	2169967.66
44	504488.00	2170130.63
45	504481.17	2170132.24

точка	X	Y
46	504272.86	2169873.51
47	504271.35	2169865.67
48	504276.03	2169849.14
49	504307.26	2169856.73
50	504269.55	2169886.83
51	504257.37	2169894.62
52	504248.95	2169897.88
145	504756.43	2169467.00
146	504751.23	2169482.18
143	504445.21	2169797.11
144	504444.54	2169818.34
248	504425.20	2170101.08
249	504431.01	2170111.72
250	504404.77	2170106.75
251	504413.40	2170097.76
252	504432.13	2169816.16
253	504426.71	2169813.16
254	504776.85	2169479.81
255	504765.82	2169487.16
256	504726.46	2169553.75
257	504726.28	2169549.65
258	504723.03	2169567.30
259	504711.17	2169573.24
260	504665.92	2169640.32
261	504672.17	2169647.13
262	504691.68	2170058.76
263	504686.11	2170062.47
264	504662.89	2170046.94
265	504671.15	2170056.13
266	504693.16	2170130.06
267	504688.32	2170133.36
268	504721.35	2170158.87
269	504716.01	2170162.67
270	504693.43	2170147.01
271	504700.88	2170156.04
272	504725.07	2170228.41
273	504745.38	2170240.03
274	504721.36	2170224.85
275	504716.11	2170228.07

Условные обозначения:

- Границы существующих земельных участков, учтенных по сведениям ЕГРН
- Границы населенного пункта
- Существующие красные линии
- Проектируемые красные линии
- Красные линии, подлежащие снятию
- Характеристика точки красной линии

716928/01-22 ЛПТ ОЧ		Лист	
№ документа	Лист	№ документа	Лист
716928/01-22	1	716928/01-22	2
Инвентаризация	1	Инвентаризация	1
Масштаб	1:1000	Масштаб	1:1000
Дата	2022	Дата	2022
Исполнитель	ООО "ГеоИнформ" г. Брянск	Исполнитель	ООО "ГеоИнформ" г. Брянск
Составитель	И.И.И.	Составитель	И.И.И.
Проверил	И.И.И.	Проверил	И.И.И.
Утвердил	И.И.И.	Утвердил	И.И.И.



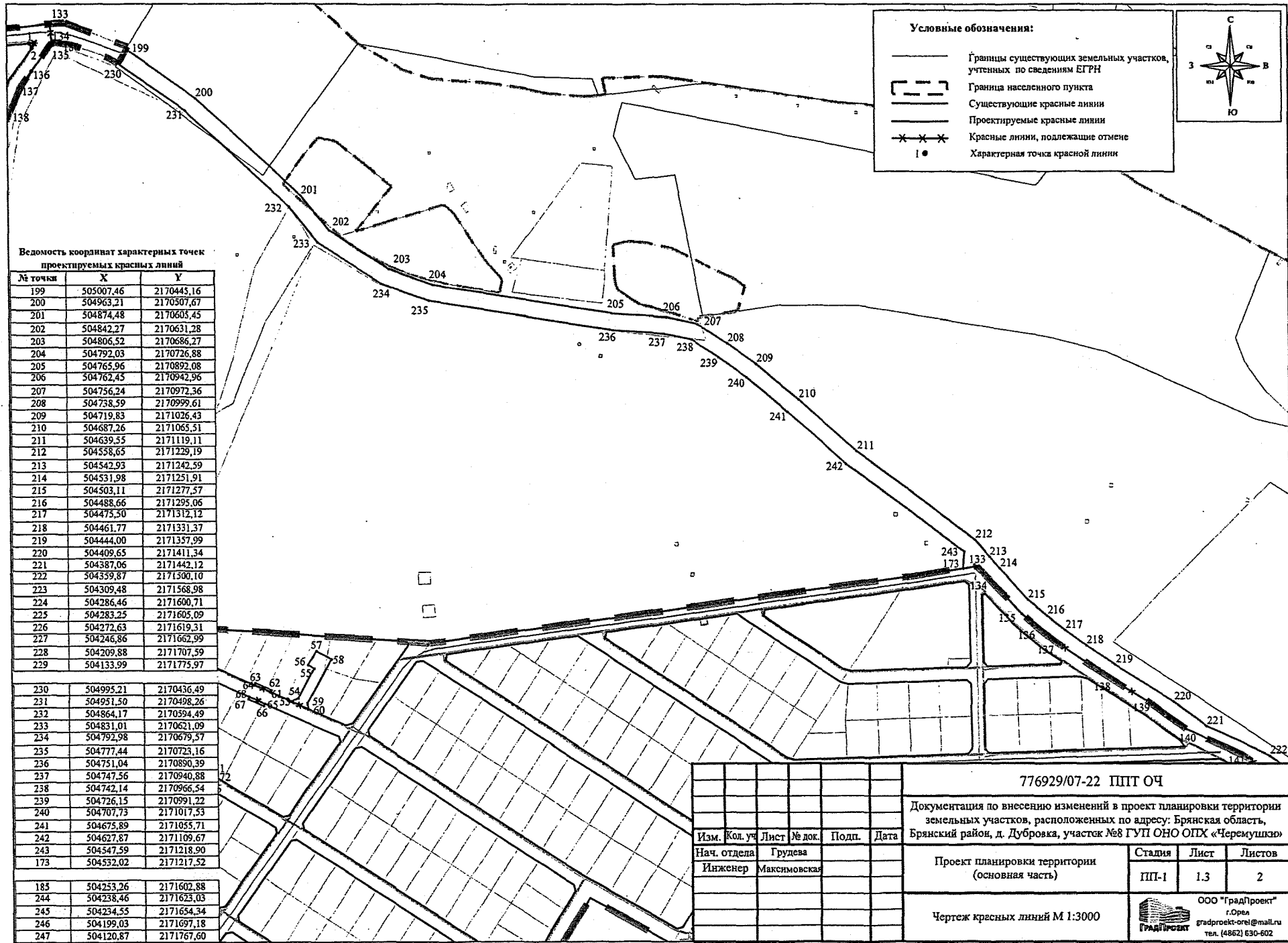
Высочность измеренная аэрокосмическим методом

№ участка	X	Y	№ точки	X	Y
123	504335.01	217117.01	57	504410.13	217097.85
124	504335.97	217120.42	58	504413.64	217097.35
125	504321.63	217122.25	59	504440.53	217093.11
126	504450.41	217127.87	60	504435.58	217089.34
127	504475.71	217126.94	61	504456.67	217086.95
128	504464.37	2171483.76	62	504448.55	217086.36
129	504451.41	217100.15	63	504408.02	217084.75
130	504451.41	217100.15	64	504412.72	217083.78
131	504453.09	2171199.67	65	504418.08	217083.55
132	504435.36	2171144.01	66	504421.28	217083.36
133	504425.62	2171409.79	67	504427.20	217055.74
134	504425.66	2171406.70	68	504425.57	217054.93
135	504407.83	2170568.63	69	504438.40	217086.23
136	504405.09	2170567.88	70	504450.13	2170569.25
137	504412.28	2170555.03	71	504442.10	2170567.89
138	504414.37	2170554.02	72	504430.57	2170562.89
139	504439.99	2170862.49	73	504435.01	2170862.247
140	504435.36	2170861.97	74	504431.24	2170854.84
141	504429.99	2170856.49	75	504429.99	2170856.49
142	504429.99	2170856.49	76	504429.99	2170856.49
143	504429.99	2170856.49	77	504429.99	2170856.49
144	504429.99	2170856.49	78	504429.99	2170856.49
145	504429.99	2170856.49	79	504429.99	2170856.49
146	504429.99	2170856.49	80	504429.99	2170856.49
147	504429.99	2170856.49	81	504429.99	2170856.49
148	504429.99	2170856.49	82	504429.99	2170856.49
149	504429.99	2170856.49	83	504429.99	2170856.49
150	504429.99	2170856.49	84	504429.99	2170856.49
151	504429.99	2170856.49	85	504429.99	2170856.49
152	504429.99	2170856.49	86	504429.99	2170856.49
153	504429.99	2170856.49	87	504429.99	2170856.49
154	504429.99	2170856.49	88	504429.99	2170856.49
155	504429.99	2170856.49	89	504429.99	2170856.49
156	504429.99	2170856.49	90	504429.99	2170856.49
157	504429.99	2170856.49	91	504429.99	2170856.49
158	504429.99	2170856.49	92	504429.99	2170856.49
159	504429.99	2170856.49	93	504429.99	2170856.49
160	504429.99	2170856.49	94	504429.99	2170856.49
161	504429.99	2170856.49	95	504429.99	2170856.49
162	504429.99	2170856.49	96	504429.99	2170856.49
163	504429.99	2170856.49	97	504429.99	2170856.49
164	504429.99	2170856.49	98	504429.99	2170856.49
165	504429.99	2170856.49	99	504429.99	2170856.49
166	504429.99	2170856.49	100	504429.99	2170856.49
167	504429.99	2170856.49	101	504429.99	2170856.49
168	504429.99	2170856.49	102	504429.99	2170856.49
169	504429.99	2170856.49	103	504429.99	2170856.49
170	504429.99	2170856.49	104	504429.99	2170856.49
171	504429.99	2170856.49	105	504429.99	2170856.49
172	504429.99	2170856.49	106	504429.99	2170856.49
173	504429.99	2170856.49	107	504429.99	2170856.49
174	504429.99	2170856.49	108	504429.99	2170856.49
175	504429.99	2170856.49	109	504429.99	2170856.49
176	504429.99	2170856.49	110	504429.99	2170856.49
177	504429.99	2170856.49	111	504429.99	2170856.49
178	504429.99	2170856.49	112	504429.99	2170856.49
179	504429.99	2170856.49	113	504429.99	2170856.49
180	504429.99	2170856.49	114	504429.99	2170856.49
181	504429.99	2170856.49	115	504429.99	2170856.49
182	504429.99	2170856.49	116	504429.99	2170856.49
183	504429.99	2170856.49	117	504429.99	2170856.49
184	504429.99	2170856.49	118	504429.99	2170856.49
185	504429.99	2170856.49	119	504429.99	2170856.49
186	504429.99	2170856.49	120	504429.99	2170856.49
187	504429.99	2170856.49	121	504429.99	2170856.49
188	504429.99	2170856.49	122	504429.99	2170856.49
189	504429.99	2170856.49	123	504429.99	2170856.49
190	504429.99	2170856.49	124	504429.99	2170856.49
191	504429.99	2170856.49	125	504429.99	2170856.49
192	504429.99	2170856.49	126	504429.99	2170856.49
193	504429.99	2170856.49	127	504429.99	2170856.49
194	504429.99	2170856.49	128	504429.99	2170856.49
195	504429.99	2170856.49	129	504429.99	2170856.49
196	504429.99	2170856.49	130	504429.99	2170856.49
197	504429.99	2170856.49	131	504429.99	2170856.49
198	504429.99	2170856.49	132	504429.99	2170856.49
199	504429.99	2170856.49	133	504429.99	2170856.49
200	504429.99	2170856.49	134	504429.99	2170856.49
201	504429.99	2170856.49	135	504429.99	2170856.49
202	504429.99	2170856.49	136	504429.99	2170856.49
203	504429.99	2170856.49	137	504429.99	2170856.49
204	504429.99	2170856.49	138	504429.99	2170856.49
205	504429.99	2170856.49	139	504429.99	2170856.49
206	504429.99	2170856.49	140	504429.99	2170856.49
207	504429.99	2170856.49	141	504429.99	2170856.49
208	504429.99	2170856.49	142	504429.99	2170856.49
209	504429.99	2170856.49	143	504429.99	2170856.49
210	504429.99	2170856.49	144	504429.99	2170856.49
211	504429.99	2170856.49	145	504429.99	2170856.49
212	504429.99	2170856.49	146	504429.99	2170856.49
213	504429.99	2170856.49	147	504429.99	2170856.49
214	504429.99	2170856.49	148	504429.99	2170856.49
215	504429.99	2170856.49	149	504429.99	2170856.49
216	504429.99	2170856.49	150	504429.99	2170856.49
217	504429.99	2170856.49	151	504429.99	2170856.49
218	504429.99	2170856.49	152	504429.99	2170856.49
219	504429.99	2170856.49	153	504429.99	2170856.49
220	504429.99	2170856.49	154	504429.99	2170856.49
221	504429.99	2170856.49	155	504429.99	2170856.49
222	504429.99	2170856.49	156	504429.99	2170856.49
223	504429.99	2170856.49	157	504429.99	2170856.49
224	504429.99	2170856.49	158	504429.99	2170856.49
225	504429.99	2170856.49	159	504429.99	2170856.49
226	504429.99	2170856.49	160	504429.99	2170856.49
227	504429.99	2170856.49	161	504429.99	2170856.49
228	504429.99	2170856.49	162	504429.99	2170856.49
229	504429.99	2170856.49	163	504429.99	2170856.49
230	504429.99	2170856.49	164	504429.99	2170856.49
231	504429.99	2170856.49	165	504429.99	2170856.49
232	504429.99	2170856.49	166	504429.99	2170856.49
233	504429.99	2170856.49	167	504429.99	2170856.49
234	504429.99	2170856.49	168	504429.99	2170856.49
235	504429.99	2170856.49	169	504429.99	2170856.49
236	504429.99	2170856.49	170	504429.99	2170856.49
237	504429.99	2170856.49	171	504429.99	2170856.49
238	504429.99	2170856.49	172	504429.99	2170856.49
239	504429.99	2170856.49	173	504429.99	2170856.49
240	504429.99	2170856.49	174	504429.99	2170856.49
241	504429.99	2170856.49	175	504429.99	2170856.49
242	504429.99	2170856.49	176	504429.99	2170856.49
243	504429.99	2170856.49	177	504429.99	2170856.49
244	504429.99	2170856.49	178	504429.99	2170856.49
245	504429.99	2170856.49	179	504429.99	2170856.49
246	504429.99	2170856.49	180	504429.99	2170856.49
247	504429.99	2170856.49	181	504429.99	2170856.49
248	504429.99	2170856.49	182	504429.99	2170856.49
249	504429.99	2170856.49	183	504429.99	2170856.49
250	504429.99	2170856.49	184	504429.99	2170856.49
251	504429.99	2170856.49	185	504429.99	2170856.49
252	504429.99	2170856.49	186	504429.99	2170856.49
253	504429.99	2170856.49	187	504429.99	2170856.49
254	504429.99	2170856.49	188	504429.99	2170856.49
255	504429.99	2170856.49	189	504429.99	2170856.49
256	504429.99	2170856.49	190	504429.99	2170856.49
257	504429.99	2170856.49	191	504429.99	2170856.49
258	504429.99	2170856.49	192	504429.99	2170856.49
259	504429.99	2170856.49	193	504429.99	2170856.49
260	504429.99	2170856.49	194	504429.99	2170856.49
261	504429.99	2170856.49	195	504429.99	2170856.49
262	504429.99	2170856.49	196	504429.99	2170856.49
263	504429.99	2170856.49	197	504429.99	2170856.49
264	504429.99	2170856.49	198	504429.99	2170856.49
265	504429.99	2170856.49	199	504429.99	2170856.49
266	504429.99	2170856.49	200	504429.99	2170856.49

д. ДУБРОВКО

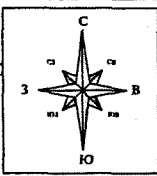
Условные обозначения:

	Границы существующих земельных участков, учений, по сведениям БТИ
	Границы населенного пункта
	Существующие красные линии



Условные обозначения:

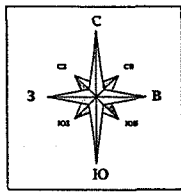
- Границы существующих земельных участков, учтенных по сведениям ЕГРН
- ⌈ ⌋ Граница населенного пункта
- Существующие красные линии
- Проектируемые красные линии
- × × × Красные линии, подлежащие отмене
- Характерная точка красной линии



Ведомость координат характерных точек проектируемых красных линий

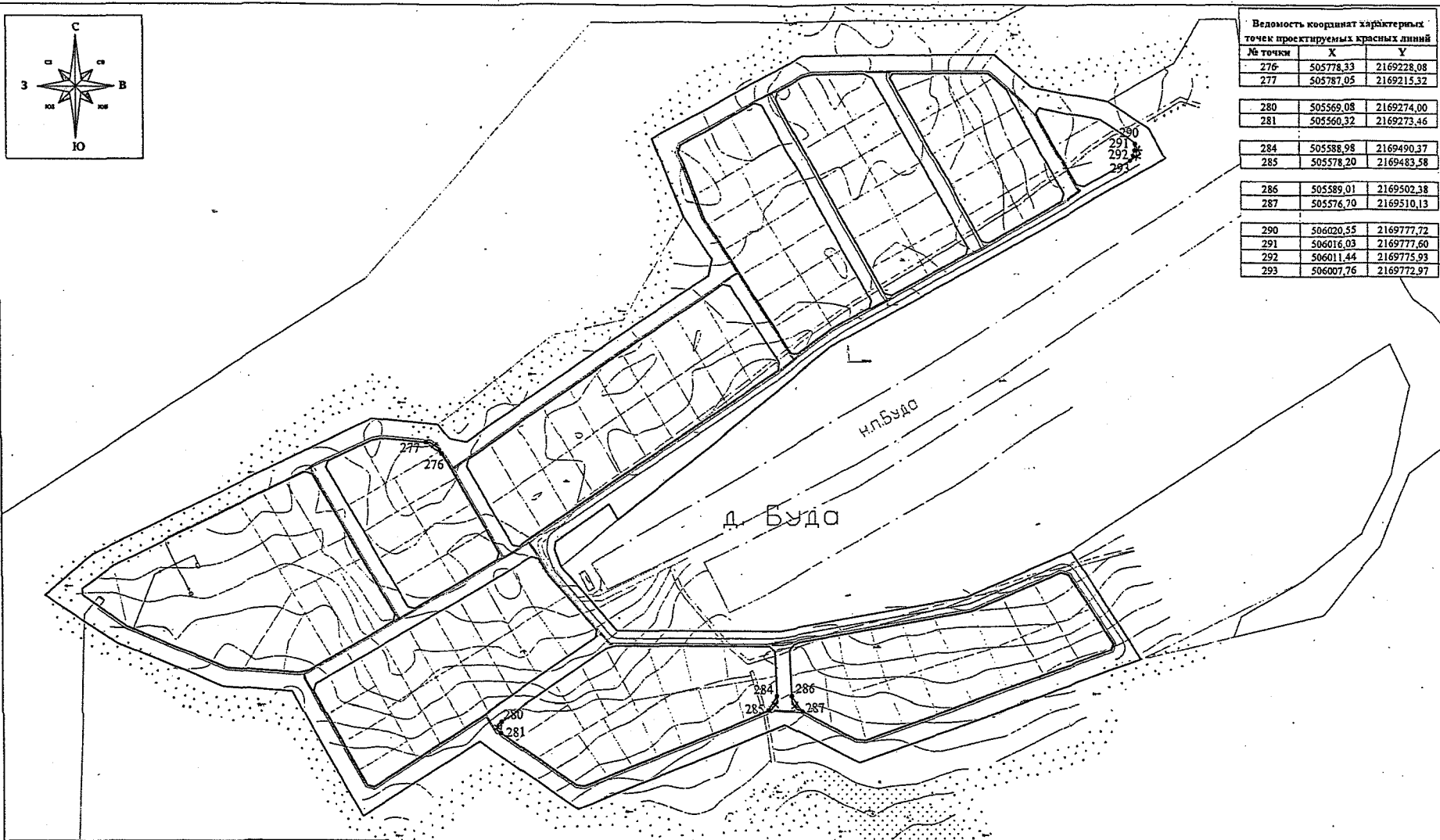
№ точки	X	Y
199	505007.46	2170445.16
200	504963.21	2170507.67
201	504874.48	2170605.45
202	504842.27	2170631.28
203	504806.52	2170686.27
204	504792.03	2170726.88
205	504765.96	2170892.08
206	504762.45	2170942.96
207	504756.24	2170972.36
208	504738.59	2170999.61
209	504719.83	2171026.43
210	504687.26	2171065.51
211	504639.55	2171119.11
212	504558.65	2171229.19
213	504542.93	2171242.59
214	504531.98	2171251.91
215	504503.11	2171277.57
216	504488.66	2171295.06
217	504475.50	2171312.12
218	504461.77	2171331.37
219	504444.00	2171357.99
220	504409.65	2171411.34
221	504387.06	2171442.12
222	504359.87	2171500.10
223	504309.48	2171568.98
224	504286.46	2171600.71
225	504283.25	2171605.09
226	504272.63	2171619.31
227	504246.86	2171662.99
228	504209.88	2171707.59
229	504133.99	2171775.97
230	504995.21	2170436.49
231	504951.50	2170498.26
232	504864.17	2170594.49
233	504831.01	2170621.09
234	504792.98	2170679.57
235	504777.44	2170723.16
236	504751.04	2170890.39
237	504747.56	2170940.88
238	504742.14	2170966.54
239	504726.15	2170991.22
240	504707.73	2171017.53
241	504675.89	2171055.71
242	504627.87	2171109.67
243	504547.59	2171218.90
173	504532.02	2171217.52
185	504253.26	2171602.88
244	504238.46	2171623.03
245	504234.53	2171654.34
246	504199.03	2171697.18
247	504120.87	2171767.60

776929/07-22 ППТ ОЧ					
Документация по внесению изменений в проект планировки территории земельных участков, расположенных по адресу: Брянская область, Брянский район, д. Дубровка, участок №8 ГУП ОНО ОПХ «Черемушкин»					
Изм.	Кол. уч.	Лист	№ док.	Подп.	Дата
		Грудева			
Инженер		Максимовская			
Проект планировки территории (основная часть)				Стадия	Лист
				ПП-1	1.3
				Листов	2
Чертеж красных линий М 1:3000				ООО "ГрадПроект" г.Орел gradproekt-orel@mail.ru тел. (4862) 630-602	



Ведомость координат характерных точек проектируемых красных линий

№ точки	X	Y
276	505778,33	2169228,08
277	505787,05	2169215,32
280	505569,08	2169274,00
281	505560,32	2169273,46
284	505588,98	2169490,37
285	505578,20	2169483,58
286	505589,01	2169502,38
287	505576,70	2169510,13
290	506020,55	2169777,72
291	506016,03	2169777,60
292	506011,44	2169775,93
293	506007,76	2169772,97



Условные обозначения:

	Границы существующих земельных участков, учтенных по сведениям ЕГРН
	Граница населенного пункта
	Существующие красные линии
	Проектируемые красные линии
	Красные линии, подлежащие отмене
	Характерная точка красной линии

				776929/07-22 ПШ ОЧ				
				Документация по внесению изменений в проект планировки территории земельных участков, расположенных по адресу: Брянская область, Брянский район, п. Дубровка, участок №8 ГУП ОНХ «Черкушино»				
Изм.	Кад. уч.	Лист	№ док.	Подп.	Дата			
Исполн.	Грузов	Проект планировки территории (основная часть)				Страна	Лист	Листов
Исполн.	Михайловский	ПШ-1				1.4	2	
Чертеж красных линий М 1:2000						 ООО "ТракПроект" 420000, г. Самара, ул. Мухоморова, д. 10 тел. (8462) 630-602		



Приложение 3
к постановлению Правительства
Брянской области
от 28 декабря 2022 г. № 696-п

3.1. Ведомость координат поворотных точек границ формируемых земельных участков из земельного участка с кадастровым номером 32:02:0400107:197 (1-я, 2-я, 3-я очереди)

Номер поворотной точки	Координаты земельных участков	
	X	Y
ЗУ 1(1)		
1	504246,3	2169737,67
2	504259,8	2169704,87
3	504243,47	2169694,38
4	504238,27	2169695,77
5	504222,57	2169727,24
1	504246,3	2169737,67
ЗУ 2(1)		
6	504275,01	2169750,27
7	504279,1	2169721,6
8	504276,3	2169715,48
2	504259,8	2169704,87
1	504246,3	2169737,67
10	504250,85	2169739,66
6	504275,01	2169750,27
ЗУ 3(1)		
9	504270,39	2169782,56
6	504275,01	2169750,27
10	504250,85	2169739,66
11	504239,86	2169766,12
9	504270,39	2169782,56
ЗУ 4(1)		
12	504266,81	2169807,61
9	504270,39	2169782,56
11	504239,86	2169766,12
13	504231,7	2169791,24
12	504266,81	2169807,61
ЗУ 5(1)		
15	504263,51	2169830,74
12	504266,81	2169807,61
13	504231,7	2169791,24
14	504223,38	2169816,84
15	504263,51	2169830,74
ЗУ 6(1)		

Номер поворотной точки	Координаты земельных участков	
	X	Y
16	504260,41	2169852,44
15	504263,51	2169830,74
14	504223,38	2169816,84
17	504215,65	2169840,64
16	504260,41	2169852,44
ЗУ 7(1)		
19	504246,38	2169871,42
20	504252,4	2169868,68
21	504257,77	2169859,82
16	504260,41	2169852,44
17	504215,65	2169840,64
18	504208,05	2169864,05
19	504246,38	2169871,42
ЗУ 8(1)		
11	504239,86	2169766,12
10	504250,85	2169739,66
1	504246,3	2169737,67
5	504222,57	2169727,24
23	504219,25	2169733,9
22	504210,14	2169753,28
11	504239,86	2169766,12
ЗУ 9(1)		
13	504231,7	2169791,24
11	504239,86	2169766,12
22	504210,14	2169753,28
24	504201,13	2169772,45
25	504198,82	2169777,67
13	504231,7	2169791,24
ЗУ 10(1)		
14	504223,38	2169816,84
13	504231,7	2169791,24
25	504198,82	2169777,67
26	504187,56	2169803,13
14	504223,38	2169816,84
ЗУ 11(1)		
17	504215,65	2169840,64
14	504223,38	2169816,84
26	504187,56	2169803,13
27	504183,9	2169811,42
28	504176,1	2169830,21
17	504215,65	2169840,64
ЗУ 12(1)		
18	504208,05	2169864,05

Номер поворотной точки	Координаты земельных участков	
	X	Y
17	504215,65	2169840,64
28	504176,1	2169830,21
29	504167,57	2169850,77
30	504169,97	2169855,44
18	504208,05	2169864,05
3У 13(1)		
31	504086,14	2169882,3
32	504087,58	2169882,82
33	504099,9	2169851,65
34	504078,29	2169845,03
35	504072,7	2169847,37
36	504060,02	2169872,79
31	504086,14	2169882,3
3У 14(1)		
37	504112,11	2169891,73
38	504127,03	2169859,6
39	504116,73	2169856,81
33	504099,9	2169851,65
32	504087,58	2169882,82
37	504112,11	2169891,73
3У 15(1)		
37	504112,11	2169891,73
41	504137,24	2169899,05
40	504152,23	2169866,42
38	504127,03	2169859,6
37	504112,11	2169891,73
3У 16(1)		
42	504161,39	2169907,13
43	504177,72	2169872,54
44	504155,55	2169867,31
40	504152,23	2169866,42
41	504137,24	2169899,05
42	504161,39	2169907,13
3У 17(1)		
45	504185,65	2169915,26
51	504191,21	2169902,38
46	504201,77	2169877,95
47	504194,44	2169876,48
43	504177,72	2169872,54
42	504161,39	2169907,13
45	504185,65	2169915,26
3У 18(1)		
50	504224,37	2169914,95

Номер поворотной точки	Координаты земельных участков	
	X	Y
49	504237,84	2169892,72
48	504234,11	2169884,45
46	504201,77	2169877,95
51	504191,21	2169902,38
50	504224,37	2169914,95
3У 19(1)		
53	504207,16	2169943,36
50	504224,37	2169914,95
51	504191,21	2169902,38
45	504185,65	2169915,26
52	504177,77	2169932,83
53	504207,16	2169943,36
3У 20(1)		
54	504186,85	2169976,88
53	504207,16	2169943,36
52	504177,77	2169932,83
56	504166,78	2169957,26
55	504162,86	2169965,42
54	504186,85	2169976,88
3У 21(1)		
56	504166,78	2169957,26
52	504177,77	2169932,83
45	504185,65	2169915,26
42	504161,39	2169907,13
59	504147,76	2169940,97
58	504152,07	2169942,71
57	504149,08	2169950,13
56	504166,78	2169957,26
3У 22(1)		
59	504147,76	2169940,97
42	504161,39	2169907,13
41	504137,24	2169899,05
62	504124,83	2169933,9
61	504136,48	2169938,59
60	504137,23	2169936,73
59	504147,76	2169940,97
3У 23(1)		
62	504124,83	2169933,9
41	504137,24	2169899,05
37	504112,11	2169891,73
63	504099,56	2169923,72
62	504124,83	2169933,9
3У 24(1)		

Номер поворотной точки	Координаты земельных участков	
	X	Y
63	504099,56	2169923,72
37	504112,11	2169891,73
32	504087,58	2169882,82
31	504086,14	2169882,3
34	504073,48	2169913,22
63	504099,56	2169923,72
ЗУ 25(1)		
64	504073,48	2169913,22
31	504086,14	2169882,3
36	504060,02	2169872,79
66	504047,26	2169898,36
65	504049,18	2169903,43
64	504073,48	2169913,22
ЗУ 26(1)		
71	504053,33	2169953,2
70	504067,42	2169923,72
69	504043,81	2169914,21
68	504038,31	2169916,29
67	504026,63	2169939,7
71	504053,33	2169953,2
ЗУ 27(1)		
73	504078,3	2169965,83
72	504092,2	2169933,69
70	504067,42	2169923,72
71	504053,33	2169953,2
73	504078,3	2169965,83
ЗУ 28(1)		
74	504102,23	2169976,16
75	504116,81	2169943,6
72	504092,2	2169933,69
73	504078,3	2169965,83
74	504102,23	2169976,16
ЗУ 29(1)		
74	504102,23	2169976,16
79	504126,28	2169987,95
78	504140,33	2169955,23
77	504131,25	2169951,57
76	504132	2169949,72
75	504116,81	2169943,6
74	504102,23	2169976,16
ЗУ 30(1)		
80	504147,17	2169998,2
55	504162,86	2169965,42

Номер поворотной точки	Координаты земельных участков	
	X	Y
56	504166,78	2169957,26
57	504149,08	2169950,13
81	504146,09	2169957,55
78	504140,33	2169955,23
79	504126,28	2169987,95
80	504147,17	2169998,2
ЗУ 31(1)		
83	504165,62	2170014,52
82	504169,97	2170004,75
54	504186,85	2169976,88
55	504162,86	2169965,42
80	504147,17	2169998,2
84	504144,11	2170004,03
83	504165,62	2170014,52
ЗУ 32(1)		
86	504149,25	2170051,32
83	504165,62	2170014,52
84	504144,11	2170004,03
85	504125,41	2170037,46
86	504149,25	2170051,32
ЗУ 33(1)		
84	504144,11	2170004,03
80	504147,17	2169998,2
79	504126,28	2169987,95
90	504108,58	2170020,16
89	504112,03	2170022,17
88	504108,77	2170027,79
87	504116,7	2170032,4
85	504125,41	2170037,46
84	504144,11	2170004,03
ЗУ 34(1)		
90	504108,58	2170020,16
79	504126,28	2169987,95
74	504102,23	2169976,16
93	504085,97	2170009,33
92	504097,2	2170015,86
91	504098,2	2170014,13
90	504108,58	2170020,16
ЗУ 35(1)		
93	504085,97	2170009,33
74	504102,23	2169976,16
73	504078,3	2169965,83
94	504062,7	2169995,8

Номер поворотной точки	Координаты земельных участков	
	X	Y
93	504085.97	2170009.33
3У 36(1)		
94	504062,7	2169995.8
73	504078.3	2169965,83
71	504053.33	2169953.2
95	504039.18	2169982,14
94	504062,7	2169995.8
3У 37(1)		
95	504039,18	2169982,14
71	504053.33	2169953.2
67	504026,63	2169939.7
97	504014,83	2169963,36
96	504016,5	2169968,95
95	504039.18	2169982,14
3У 38(1)		
102	504016.18	2170022,06
101	504033.03	2169992,44
100	504011,13	2169979.71
99	504005,89	2169981,28
98	503993,11	2170006,89
102	504016,18	2170022,06
3У 39(1)		
104	504039,93	2170037,67
105	504058.07	2170006,99
101	504033.03	2169992.44
102	504016.18	2170022,06
103	504021.19	2170025,35
104	504039,93	2170037,67
3У 40(1)		
107	504063,44	2170053,13
108	504082.11	2170020,97
105	504058.07	2170006,99
104	504039,93	2170037,67
106	504049,43	2170043,92
107	504063,44	2170053,13
3У 41(1)		
111a	504088.02	2170068.8
111	504103,99	2170036
110	504090,16	2170027,96
109	504091,17	2170026,23
108	504082.11	2170020,97
107	504063,44	2170053,13
113	504073,94	2170059,8

Номер поворотной точки	Координаты земельных участков	
	X	Y
111a	504088.02	2170068.8
3У 42(1)		
118	504108,13	2170081,61
85a	504128,72	2170042,86
88a	504107,26	2170030,38
111	504103,99	2170036
111a	504088.02	2170068.8
120	504096.7	2170074.36
118	504108.13	2170081,61
3У 43(1)		
112	504116.87	2170087,17
118	504108.13	2170081,61
120	504096.7	2170074,36
119	504074,07	2170109,96
117	504094,01	2170127,41
112	504116,87	2170087,17
3У 44(1)		
120	504096.7	2170074,36
111a	504088.02	2170068.8
113	504073,94	2170059,8
121	504053,05	2170092,47
119	504074,07	2170109,96
120	504096.7	2170074,36
3У 45(1)		
121	504053,05	2170092,47
113	504073,94	2170059,8
107	504063,44	2170053,13
106	504049,43	2170043,92
122	504029,94	2170073,82
121	504053,05	2170092,47
3У 46(1)		
106	504049,43	2170043,92
104	504039,93	2170037,67
103	504021,19	2170025,35
124	504004,75	2170054,25
123	504013,49	2170060,81
122	504029,94	2170073,82
106	504049,43	2170043,92
3У 47(1)		
103	504021,19	2170025,35
102	504016,18	2170022,06
98	503993,11	2170006,89
126	503980,86	2170031,45

Номер поворотной точки	Координаты земельных участков	
	X	Y
125	503982,3	2170037,38
124	504004,75	2170054,25
103	504021,19	2170025,35
ЗУ 48(1)		
130	504094,42	2170174,6
129	504101,32	2170159,09
128	504099,99	2170152,74
127	504074,73	2170130,79
131	504062,96	2170152,67
131a	504061,28	2170155,8
130	504094,42	2170174,6
ЗУ 49(1)		
133	504084,92	2170195,97
130	504094,42	2170174,6
131a	504061,28	2170155,8
132	504051,07	2170174,49
132a	504049,8	2170176,84
133	504084,92	2170195,97
ЗУ 50(1)		
134	504075,82	2170216,42
133	504084,92	2170195,97
132a	504049,8	2170176,84
135	504039,02	2170196,77
134	504075,82	2170216,42
ЗУ 51(1)		
137	504066,18	2170238,12
134	504075,82	2170216,42
135	504039,02	2170196,77
136	504027,9	2170217,99
137	504066,18	2170238,12
ЗУ 52(1)		
138	504056,11	2170260,75
137	504066,18	2170238,12
136	504027,9	2170217,99
139	504016,25	2170240,22
138	504056,11	2170260,75
ЗУ 53(1)		
141	504046,06	2170283,35
138	504056,11	2170260,75
139	504016,25	2170240,22
140	504005,66	2170262,82
141	504046,06	2170283,35

Номер поворотной точки	Координаты земельных участков	
	X	Y
3У 54(1)		
144	504033,88	2170304,87
143	504035,44	2170303,4
142	504039,98	2170297,01
141	504046,06	2170283,35
140	504005,66	2170262,82
145	503994,99	2170285,59
144	504033,88	2170304,87
3У 55(1)		
147	504015,19	2170322,43
144	504033,88	2170304,87
145	503994,99	2170285,59
146	503982,9	2170306,19
147	504015,19	2170322,43
3У 56(1)		
148	503991,83	2170344,37
147	504015,19	2170322,43
146	503982,9	2170306,19
149	503968,52	2170330,72
149a	503972,15	2170332,84
148	503991,83	2170344,37
3У 57(1)		
114	504129,69	2170095,32
86a	504148,03	2170054,08
85a	504128,72	2170042,86
118	504108,13	2170081,61
112	504116,87	2170087,17
114	504129,69	2170095,32
3У 58(1)		
131	504062,96	2170152,67
127	504074,73	2170130,79
153	504049,34	2170108,74
154	504044,14	2170109,58
155	504030,75	2170133,59
131	504062,96	2170152,67
3У 59(1)		
132	504051,07	2170174,49
131a	504061,28	2170155,8
131	504062,96	2170152,67
155	504030,75	2170133,59
156	504018,05	2170156,2
132	504051,07	2170174,49

Номер поворотной точки	Координаты земельных участков	
	X	Y
ЗУ 60(1)		
135	504039.02	2170196.77
132a	504049,8	2170176.84
132	504051.07	2170174.49
156	504018.05	2170156.2
157	504013.01	2170165,18
158	504005.35	2170178.82
135	504039,02	2170196.77
ЗУ 61(1)		
136	504027.9	2170217.99
135	504039.02	2170196.77
158	504005.35	2170178.82
159	503993.5	2170199.91
136	504027.9	2170217.99
ЗУ 62(1)		
139	504016.25	2170240.22
136	504027.9	2170217.99
159	503993.5	2170199.91
160	503981.58	2170222,34
139	504016,25	2170240,22
ЗУ 63(1)		
140	504005.66	2170262.82
139	504016.25	2170240.22
160	503981.58	2170222,34
161	503971.34	2170245,37
140	504005.66	2170262.82
ЗУ 64(1)		
145	503994.99	2170285.59
140	504005.66	2170262.82
161	503971.34	2170245.37
162	503960.98	2170268.67
145	503994.99	2170285.59
ЗУ 65(1)		
146	503982.9	2170306.19
145	503994.99	2170285.59
162	503960.98	2170268.67
163	503956,21	2170279,4
164	503950.73	2170291.75
146	503982.9	2170306.19
ЗУ 66(1)		
149	503968.52	2170330.72
146	503982.9	2170306.19
164	503950.73	2170291.75

Номер поворотной точки	Координаты земельных участков	
	X	Y
165	503939,8	2170316,38
149	503968,52	2170330,72
ЗУ 67(1)		
150	503959,59	2170357,03
149a	503972,15	2170332,84
149	503968,52	2170330,72
165	503939,8	2170316,38
166	503930,48	2170337,38
167	503932,6	2170342,96
150	503959,59	2170357,03
ЗУ 68(1)		
171	504024,92	2170119,47
170	504034,79	2170101,9
169	504033,81	2170095,99
168	504005,49	2170073,59
172	503991,32	2170099,3
171	504024,92	2170119,47
ЗУ 69(1)		
174	504012,58	2170141,44
171	504024,92	2170119,47
172	503991,32	2170099,3
173	503978,55	2170122,43
174	504012,58	2170141,44
ЗУ 70(1)		
175	503999,33	2170165,04
174	504012,58	2170141,44
173	503978,55	2170122,43
176	503965,5	2170146,09
175	503999,33	2170165,04
ЗУ 71(1)		
178	503986,87	2170187,22
175	503999,33	2170165,04
176	503965,5	2170146,09
177	503952,69	2170169,33
178	503986,87	2170187,22
ЗУ 72(1)		
179	503973,39	2170211,22
178	503986,87	2170187,22
177	503952,69	2170169,33
180	503939,43	2170193,37
179	503973,39	2170211,22
ЗУ 73(1)		
182	503962,35	2170235,43

Номер поворотной точки	Координаты земельных участков	
	X	Y
183	503971.78	2170214.1
179	503973.39	2170211.22
180	503939.43	2170193.37
181	503928.46	2170217.94
182	503962.35	2170235.43
3У 74(1)		
185	503951.09	2170260.93
182	503962.35	2170235.43
181	503928.46	2170217.94
184	503917.15	2170243.26
185	503951.09	2170260.93
3У 75(1)		
186	503940.93	2170283.92
185	503951.09	2170260.93
184	503917.15	2170243.26
187	503906.65	2170266.77
186	503940.93	2170283.92
3У 76(1)		
189	503931.05	2170306.27
186	503940.93	2170283.92
187	503906.65	2170266.77
188	503896.47	2170289.58
189	503931.05	2170306.27
3У 77(1)		
191	503914.79	2170333.68
190	503919.77	2170331.8
189	503931.05	2170306.27
188	503896.47	2170289.58
192	503883.95	2170317.61
191	503914.79	2170333.68
3У 78(1)		
172	503991.32	2170099.3
168	504005.49	2170073.59
193	503976.65	2170051.84
194	503971.29	2170052.85
195	503956.21	2170078.23
172	503991.32	2170099.3
3У 79(1)		
173	503978.55	2170122.43
172	503991.32	2170099.3
195	503956.21	2170078.23
196	503942.07	2170102.04
173	503978.55	2170122.43

Номер поворотной точки	Координаты земельных участков	
	X	Y
ЗУ 80(1)		
176	503965,5	2170146,09
173	503978,55	2170122,43
196	503942,07	2170102,04
197	503936,6	2170111,25
198	503929	2170125,66
176	503965,5	2170146,09
ЗУ 81(1)		
177	503952,69	2170169,33
176	503965,5	2170146,09
198	503929	2170125,66
199	503916,08	2170150,17
177	503952,69	2170169,33
ЗУ 82(1)		
180	503939,43	2170193,37
177	503952,69	2170169,33
199	503916,08	2170150,17
200	503903,47	2170174,47
180	503939,43	2170193,37
ЗУ 83(1)		
181	503928,46	2170217,94
180	503939,43	2170193,37
200	503903,47	2170174,47
201	503892,04	2170199,14
181	503928,46	2170217,94
ЗУ 84(1)		
184	503917,15	2170243,26
181	503928,46	2170217,94
201	503892,04	2170199,14
202	503880,44	2170224,15
184	503917,15	2170243,26
ЗУ 85(1)		
187	503906,65	2170266,77
184	503917,15	2170243,26
202	503880,44	2170224,15
203	503876,36	2170232,95
204	503870,1	2170248,49
187	503906,65	2170266,77
ЗУ 86(1)		
188	503896,47	2170289,58
187	503906,65	2170266,77
204	503870,1	2170248,49
205	503860,52	2170272,23

Номер поворотной точки	Координаты земельных участков	
	X	Y
188	503896,47	2170289,58
ЗУ 87(1)		
192	503883,95	2170317,61
188	503896,47	2170289,58
205	503860,52	2170272,23
206	503850,96	2170295,94
207	503853,11	2170301,54
192	503883,95	2170317,61
ЗУ 88(1)		
210	503835,3	2170292,25
209	503840,24	2170290,35
208	503851,77	2170261,85
212	503824,73	2170249,42
211	503811,71	2170279,96
210	503835,3	2170292,25
ЗУ 89(1)		
211	503811,71	2170279,96
212	503824,73	2170249,42
213	503817,33	2170246,02
214	503796,66	2170236,52
215	503783,87	2170265,45
211	503811,71	2170279,96
ЗУ 90(1)		
208	503851,77	2170261,85
216	503861,66	2170237,38
217	503827,37	2170222,11
213	503817,33	2170246,02
212	503824,73	2170249,42
208	503851,77	2170261,85
ЗУ 91(1)		
216	503861,66	2170237,38
219	503872,56	2170212,58
218	503837,86	2170197,12
217	503827,37	2170222,11
216	503861,66	2170237,38
ЗУ 92(1)		
219	503872,56	2170212,58
220	503883,5	2170189,04
221	503848,92	2170173,03
218	503837,86	2170197,12
219	503872,56	2170212,58
ЗУ 93(1)		
220	503883,5	2170189,04

Номер поворотной точки	Координаты земельных участков	
	X	Y
223	503894,62	2170165,12
222	503860,48	2170147,86
221	503848,92	2170173,03
220	503883,5	2170189,04
3У 94(1)		
223	503894,62	2170165,12
224	503907,14	2170141,45
225	503873,05	2170123,97
222	503860,48	2170147,86
223	503894,61	2170165,12
3У 95(1)		
224	503907,14	2170141,45
227	503918,74	2170119,53
226	503884,91	2170101,43
225	503873,05	2170123,97
224	503907,14	2170141,45
3У 96(1)		
227	503918,74	2170119,53
228	503927,7	2170102,59
229	503932,11	2170095,2
230	503898,25	2170076,09
226	503884,91	2170101,43
227	503918,74	2170119,53
3У 97(1)		
229	503932,11	2170095,2
233	503945,49	2170072,74
232	503922,81	2170058,79
231	503912,16	2170052,24
230	503898,25	2170076,09
229	503932,11	2170095,2
3У 98(1)		
233	503945,49	2170072,74
234	503961,56	2170045,79
235	503960,44	2170040,07
236	503942,27	2170027,37
232	503922,81	2170058,79
233	503945,49	2170072,74
3У 99(1)		
232	503922,81	2170058,79
236	503942,27	2170027,37
237	503931,05	2170019,52
238	503920,77	2170012,68
239	503900,57	2170045,12

Номер поворотной точки	Координаты земельных участков	
	X	Y
231	503912,16	2170052,24
232	503922,81	2170058,79
ЗУ 100(1)		
239	503900,57	2170045,12
238	503920,77	2170012,68
242	503901,18	2169999,64
241	503895,7	2170000,86
240	503877,87	2170031,16
239	503900,57	2170045,12
ЗУ 101(1)		
230	503898,25	2170076,09
231	503912,16	2170052,24
239	503900,57	2170045,12
240	503877,87	2170031,16
243	503863,1	2170056,25
230	503898,25	2170076,09
ЗУ 102(1)		
226	503884,91	2170101,43
230	503898,25	2170076,09
243	503863,1	2170056,25
244	503859,82	2170061,83
245	503849,18	2170082,32
226	503884,91	2170101,43
ЗУ 103(1)		
225	503873,05	2170123,97
226	503884,91	2170101,43
245	503849,18	2170082,32
246	503837,12	2170105,55
225	503873,05	2170123,97
ЗУ 104(1)		
222	503860,48	2170147,86
225	503873,05	2170123,97
246	503837,12	2170105,55
247	503827,22	2170124,61
248	503824,84	2170129,84
222	503860,48	2170147,86
ЗУ 105(1)		
221	503848,92	2170173,03
222	503860,48	2170147,86
248	503824,84	2170129,84
249	503812,84	2170156,31
221	503848,92	2170173,03
ЗУ 106(1)		

Номер поворотной точки	Координаты земельных участков	
	X	Y
218	503837,86	2170197,12
221	503848,92	2170173,03
249	503812,84	2170156,31
250	503801,65	2170180,98
218	503837,86	2170197,12
ЗУ 107(1)		
217	503827,37	2170222,11
218	503837,86	2170197,12
250	503801,65	2170180,98
251	503797,99	2170189,03
252	503791,34	2170206,05
	503827,37	2170222,11
ЗУ 108(1)		
213	503817,33	2170246,02
217	503827,37	2170222,11
252	503791,34	2170206,05
253	503782,05	2170229,8
214	503796,66	2170236,52
213	503817,33	2170246,02
ЗУ 109(1)		
708a	504043,53	2169817,1
712a	504057,22	2169784,04
712	504046,07	2169779,42
711a	504033,14	2169774,08
709a	504018,98	2169807,87
708	504031,76	2169812,88
708a	504043,53	2169817,1
ЗУ 110(1)		
259	503756,59	2170251,23
260	503761,49	2170249,32
256	503772,79	2170220,52
257	503747,99	2170207,96
258	503734,01	2170239,46
259	503756,59	2170251,23
ЗУ 111(1)		
258	503734,01	2170239,46
257	503747,99	2170207,96
261	503737,15	2170202,47
262	503721,36	2170194,48
263	503707,68	2170225,74
258	503734,01	2170239,46
ЗУ 112(1)		
256	503772,79	2170220,52

Номер поворотной точки	Координаты земельных участков	
	X	Y
265	503782.34	2170196,17
264	503747.09	2170179.7
261	503737.15	2170202,47
257	503747,99	2170207,96
256	503772.79	2170220,52
3У 113(1)		
265	503782.34	2170196,17
266	503787.42	2170183,22
267	503792.03	2170173,09
268	503757.03	2170156.9
264	503747.09	2170179.7
265	503782.34	2170196,17
3У 114(1)		
267	503792.03	2170173,09
270	503802.5	2170150,05
269	503767,25	2170133,49
268	503757,03	2170156.9
267	503792,03	2170173,09
3У 115(1)		
270	503802.5	2170150,05
271	503813.4	2170126,08
272	503778,27	2170108,23
269	503767,25	2170133,49
270	503802.5	2170150,05
3У 116(1)		
271	503813.4	2170126,08
275	503816,81	2170118,58
274	503824,96	2170102.9
273	503788,66	2170084,41
272	503778,27	2170108,23
271	503813.4	2170126,08
3У 117(1)		
274	503824.96	2170102.9
276	503836.96	2170079,84
277	503801.72	2170061,19
273	503788.66	2170084,41
274	503824.96	2170102.9
3У 118(1)		
276	503836.96	2170079,84
279	503848.96	2170056,77
278	503814,68	2170038,22
277	503801,72	2170061,19
276	503836,96	2170079,84

Номер поворотной точки	Координаты земельных участков	
	X	Y
3У 119(1)		
279	503848.96	2170056.77
280	503849.84	2170055.07
281	503862.08	2170034.3
282	503827.48	2170015.54
278	503814.68	2170038.22
279	503848.96	2170056.77
3У 120(1)		
281	503862.08	2170034.3
284	503875.29	2170011.88
283	503840.51	2169992.44
282	503827.48	2170015.54
281	503862.08	2170034.3
3У 121(1)		
284	503875.29	2170011.88
285	503885.59	2169994.39
286	503884.34	2169988.86
287	503853.09	2169970.15
283	503840.51	2169992.44
284	503875.29	2170011.88
3У 122(1)		
283	503840.51	2169992.44
287	503853.09	2169970.15
288	503822.56	2169951.86
289	503816.96	2169953.28
290	503805.45	2169972.84
283	503840.51	2169992.44
3У 123(1)		
282	503827.48	2170015.54
283	503840.51	2169992.44
290	503805.45	2169972.84
291	503791.74	2169996.16
282	503827.48	2170015.54
3У 124(1)		
278	503814.68	2170038.22
282	503827.48	2170015.54
291	503791.74	2169996.16
292	503780.83	2170014.69
293	503778.72	2170018.77
278	503814.68	2170038.22
3У 125(1)		
277	503801.72	2170061.19
278	503814.68	2170038.22

Номер поворотной точки	Координаты земельных участков	
	X	Y
293	503778,72	2170018,77
294	503766,44	2170042,51
277	503801,72	2170061,19
ЗУ 126(1)		
273	503788,66	2170084,41
277	503801,72	2170061,19
294	503766,44	2170042,51
295	503753,91	2170066,72
273	503788,66	2170084,41
ЗУ 127(1)		
272	503778,27	2170108,23
273	503788,66	2170084,41
295	503753,91	2170066,72
296	503747,21	2170079,67
297	503742,52	2170090,07
272	503778,27	2170108,23
ЗУ 128(1)		
269	503767,25	2170133,49
272	503778,27	2170108,23
297	503742,52	2170090,07
298	503730,7	2170116,33
269	503767,25	2170133,49
ЗУ 129(1)		
268	503757,03	2170156,9
269	503767,25	2170133,49
298	503730,7	2170116,33
299	503720,12	2170139,82
268	503757,03	2170156,9
ЗУ 130(1)		
264	503747,09	2170179,7
268	503757,03	2170156,9
299	503720,12	2170139,82
300	503717,56	2170145,51
301	503710,88	2170162,78
264	503747,09	2170179,7
ЗУ 131(1)		
261	503737,15	2170202,47
264	503747,09	2170179,7
301	503710,88	2170162,78
302	503702,35	2170184,86
262	503721,36	2170194,48
261	503737,15	2170202,47
ЗУ 132(1)		

Номер поворотной точки	Координаты земельных участков	
	X	Y
263	503707,68	2170225,74
262	503721,36	2170194,48
302	503702,35	2170184,86
303	503691,52	2170212,86
304	503693,73	2170218,47
263	503707,68	2170225,74
3У 133(1)		
306	503680,78	2170207,26
305	503693,69	2170173,97
309	503668,56	2170162,57
308	503654,97	2170198,27
307	503675,89	2170209,18
306	503680,78	2170207,26
3У 134(1)		
309	503668,56	2170162,57
310	503656,74	2170157,21
311	503642,68	2170150,8
311a	503631,49	2170175,53
312	503636,68	2170186,37
313	503641,12	2170191,05
308	503654,97	2170198,27
309	503668,56	2170162,57
3У 135(1)		
305	503693,69	2170173,97
315	503703,1	2170149,69
314	503667,17	2170133,39
310	503656,74	2170157,21
309	503668,56	2170162,57
305	503693,69	2170173,97
3У 136(1)		
315	503703,1	2170149,69
316	503706,92	2170139,85
317	503713,28	2170125,76
318	503677,59	2170109,57
314	503667,17	2170133,39
315	503703,1	2170149,69
3У 137(1)		
317	503713,28	2170125,76
320	503723,39	2170103,34
319	503687,85	2170086,49
318	503677,59	2170109,57
317	503713,28	2170125,76
3У 138(1)		

Номер поворотной точки	Координаты земельных участков	
	X	Y
320	503723,39	2170103,34
321	503734,04	2170079,73
322	503698,39	2170062,78
319	503687,85	2170086,49
320	503723,39	2170103,34
3У 139(1)		
321	503734,04	2170079,73
325	503736,64	2170073,95
324	503745,68	2170056,47
323	503710,02	2170039,65
322	503698,39	2170062,78
321	503734,04	2170079,73
3У 140(1)		
324	503745,68	2170056,47
326	503757,47	2170033,69
327	503721,69	2170016,44
323	503710,02	2170039,65
324	503745,68	2170056,47
3У 141(1)		
326	503757,47	2170033,69
329	503769,38	2170010,67
328	503733,43	2169993,08
327	503721,69	2170016,44
326	503757,47	2170033,69
3У 142(1)		
329	503769,38	2170010,67
330	503769,86	2170009,74
331	503782,26	2169988,63
332	503746,59	2169970,73
328	503733,43	2169993,08
329	503769,38	2170010,67
3У 143(1)		
331	503782,26	2169988,63
334	503795,82	2169965,54
333	503760,11	2169947,77
332	503746,59	2169970,73
331	503782,26	2169988,63
3У 144(1)		
334	503795,82	2169965,54
335	503806,47	2169947,41
336	503805,1	2169942,09
337	503773,24	2169925,47
333	503760,11	2169947,77

Номер поворотной точки	Координаты земельных участков	
	X	Y
334	503795,82	2169965,54
3У 145(1)		
333	503760,11	2169947,77
337	503773,24	2169925,47
338	503741,42	2169908,88
339	503735,7	2169910,5
340	503724,24	2169929,92
333	503760,11	2169947,77
3У 146(1)		
332	503746,59	2169970,73
333	503760,11	2169947,77
340	503724,24	2169929,92
341	503710,77	2169952,75
332	503746,59	2169970,73
3У 147(1)		
328	503733,43	2169993,08
332	503746,59	2169970,73
341	503710,77	2169952,75
342	503699,44	2169971,94
343	503697,57	2169975,54
328	503733,43	2169993,08
3У 148(1)		
327	503721,69	2170016,44
328	503733,43	2169993,08
343	503697,57	2169975,54
344	503685,4	2169998,94
327	503721,69	2170016,44
3У 149(1)		
323	503710,02	2170039,65
327	503721,69	2170016,44
344	503685,4	2169998,94
345	503673,24	2170022,3
323	503710,02	2170039,65
3У 150(1)		
322	503698,39	2170062,78
323	503710,02	2170039,65
345	503673,24	2170022,3
346	503666,52	2170035,22
347	503661,89	2170045,43
322	503698,39	2170062,78
3У 151(1)		
319	503687,85	2170086,49
322	503698,39	2170062,78

Номер поворотной точки	Координаты земельных участков	
	X	Y
347	503661,89	2170045,43
348	503651,14	2170069,1
319	503687,85	2170086,49
3У 152(1)		
318	503677,59	2170109,57
319	503687,85	2170086,49
348	503651,14	2170069,1
349	503640,42	2170092,7
318	503677,59	2170109,57
3У 153(1)		
314	503667,17	2170133,39
318	503677,59	2170109,57
349	503640,42	2170092,7
350	503637,03	2170100,17
351	503630,54	2170116,77
314	503667,17	2170133,39
3У 154(1)		
310	503656,74	2170157,21
314	503667,17	2170133,39
351	503630,54	2170116,77
352	503621,06	2170141,02
311	503642,68	2170150,8
310	503656,74	2170157,21
3У 156(1)		
357	503624,87	2170099,08
356	503636,56	2170071,14
355	503640,29	2170063,28
359	503606,49	2170046,22
358	503605,24	2170090,21
357	503624,87	2170099,08
3У 157(1)		
355	503640,29	2170063,28
361	503651,45	2170039,78
360	503617,41	2170022,61
359	503606,49	2170046,22
355	503640,29	2170063,28
3У 158(1)		
361	503651,45	2170039,78
362	503662,6	2170016,29
363	503628,34	2169999
360	503617,41	2170022,61
361	503651,45	2170039,78
3У 159(1)		

Номер поворотной точки	Координаты земельных участков	
	X	Y
362	503662,6	2170016,29
366	503663,44	2170014,5
365	503674,76	2169993,3
364	503639,26	2169975,4
363	503628,34	2169999
362	503662,6	2170016,29
3У 160(1)		
365	503674,76	2169993,3
368	503687	2169970,35
367	503651,94	2169952,67
364	503639,26	2169975,4
365	503674,76	2169993,3
3У 161(1)		
368	503687	2169970,35
369	503692,95	2169959,19
370	503699,8	2169947,69
371	503664,62	2169929,94
367	503651,94	2169952,67
368	503687	2169970,35
3У 162(1)		
370	503699,8	2169947,69
373	503713,12	2169925,29
372	503677,3	2169907,22
371	503664,62	2169929,94
370	503699,8	2169947,69
3У 163(1)		
373	503713,12	2169925,29
374	503725,01	2169905,32
375	503723,53	2169900,21
376	503689,88	2169884,65
372	503677,3	2169907,22
373	503713,12	2169925,29
3У 164(1)		
372	503677,3	2169907,22
376	503689,88	2169884,65
377	503655,88	2169869,9
378	503650,07	2169871,75
379	503640,37	2169888,59
372	503677,3	2169907,22
3У 165(1)		
371	503664,62	2169929,94
372	503677,3	2169907,22
379	503640,37	2169888,59

Номер поворотной точки	Координаты земельных участков	
	X	Y
380	503627,36	2169911,15
371	503664,62	2169929,94
ЗУ 166(1)		
367	503651,94	2169952,67
371	503664,62	2169929,94
380	503627,36	2169911,15
381	503625,9	2169913,7
382	503615,67	2169934,37
367	503651,94	2169952,67
ЗУ 167(1)		
364	503639,26	2169975,4
367	503651,94	2169952,67
382	503615,67	2169934,37
383	503604,18	2169957,7
364	503639,26	2169975,4
ЗУ 168(1)		
363	503628,34	2169999
364	503639,26	2169975,4
383	503604,18	2169957,7
384	503594,12	2169981,75
363	503628,34	2169999
ЗУ 169(1)		
360	503617,41	2170022,61
363	503628,34	2169999
384	503594,12	2169981,75
385	503585,76	2170001,75
386	503584,32	2170005,92
360	503617,41	2170022,61
ЗУ 170(1)		
359	503606,49	2170046,22
360	503617,41	2170022,61
386	503584,32	2170005,92
387	503569,95	2170047,51
359	503606,49	2170046,22
ЗУ 171(1)		
358	503605,24	2170090,21
359	503606,49	2170046,22
387	503569,95	2170047,51
388	503570,5	2170054,94
389	503587,9	2170091,32
358	503605,24	2170090,21
ЗУ 172(1)		
391	503567,3	2170017,96

Номер поворотной точки	Координаты земельных участков	
	X	Y
392	503578,98	2169986,12
393	503583,54	2169975,59
395	503566,29	2169969,12
394	503553,86	2169964,46
390	503552,36	2170012,74
391	503567,3	2170017,96
3У 173(1)		
398	503596,64	2169945,33
397	503603,45	2169931,79
396	503579,91	2169922,97
395	503566,29	2169969,12
393	503583,54	2169975,59
398	503596,64	2169945,33
3У 174(1)		
397	503603,45	2169931,79
402	503616,61	2169905,62
401	503620,6	2169898,7
406	503597,61	2169890,09
400	503588,53	2169886,69
399	503577,26	2169921,97
396	503579,91	2169922,97
397	503603,45	2169931,79
3У 175(1)		
401	503620,6	2169898,7
403	503638,83	2169867,12
404	503637,23	2169862,22
405	503611,56	2169852,6
406	503597,61	2169890,09
401	503620,6	2169898,7
3У 176(1)		
406	503597,61	2169890,09
405	503611,56	2169852,6
407	503587,4	2169843,54
408	503573,45	2169881,03
400	503588,53	2169886,69
406	503597,61	2169890,09
3У 177(1)		
395	503566,29	2169969,12
396	503579,91	2169922,97
399	503577,26	2169921,97
412	503555,43	2169913,79
394	503553,86	2169964,46
395	503566,29	2169969,12

Номер поворотной точки	Координаты земельных участков	
	X	Y
3У 178(1)		
399	503577.26	2169921.97
400	503588.53	2169886.69
408	503573.45	2169881.03
411	503556.64	2169874.73
412	503555.43	2169913.79
399	503577.26	2169921.97
3У 179(1)		
408	503573.45	2169881.03
407	503587.4	2169843.54
409	503561.72	2169833.92
410	503557.82	2169836.62
411	503556.64	2169874.73
408	503573.45	2169881.03
3У 180(1)		
418	503584.71	2169826.28
417	503595.83	2169798.25
416	503572.99	2169785.56
415	503559.41	2169785.14
414	503558.55	2169812.94
413	503562.21	2169818.23
418	503584.71	2169826.28
3У 181(1)		
419	503603.61	2169833.05
420	503616.13	2169837.92
421	503628.48	2169811.2
417	503595.83	2169798.25
418	503584.71	2169826.28
419	503603.61	2169833.05
3У 182(1)		
424	503644.58	2169849.01
423	503649.05	2169847.32
422	503660.34	2169824.69
421	503628.48	2169811.2
420	503616.13	2169837.92
424	503644.58	2169849.01
3У 183(1)		
422	503660.34	2169824.69
425	503671.29	2169802.73
426	503669.93	2169797.82
427	503639.58	2169785.02
421	503628.48	2169811.2
422	503660.34	2169824.69

Номер поворотной точки	Координаты земельных участков	
	X	Y
3У 184(1)		
421	503628.48	2169811.2
427	503639.58	2169785.02
428	503610.84	2169772.9
429	503610.07	2169774.75
430	503605.85	2169772.97
417	503595.83	2169798.25
421	503628.48	2169811.2
3У 185(1)		
417	503595.83	2169798.25
430	503605.85	2169772.97
431	503595.32	2169768.53
432	503601.54	2169753.79
433	503583.82	2169745.58
416	503572.99	2169785.56
417	503595.83	2169798.25
3У 186(1)		
416	503572.99	2169785.56
433	503583.82	2169745.58
434	503591.12	2169729.94
435	503561.15	2169729.01
415	503559.41	2169785.14
416	503572.99	2169785.56
3У 187(1)		
434	503591.12	2169729.94
438	503594.78	2169722.11
437	503603.36	2169698.06
436	503562.15	2169696.78
435	503561.15	2169729.01
434	503591.12	2169729.94
3У 188(1)		
432	503601.54	2169753.79
441	503616.28	2169760
442	503615.51	2169761.85
443	503620.14	2169763.8
440	503631.71	2169741.08
439	503612.81	2169731.37
438	503594.78	2169722.11
434	503591.12	2169729.94
433	503583.82	2169745.58
432	503601.54	2169753.79
3У 189(1)		
446	503648.09	2169775.59

Номер поворотной точки	Координаты земельных участков	
	X	Y
445	503662,93	2169746,46
444	503635,96	2169732,74
440	503631,71	2169741,08
443	503620,14	2169763,8
443	503648,09	2169775,59
ЗУ 190(1)		
447	503675,26	2169787,04
448	503680	2169785,28
449	503691,99	2169761,25
445	503662,93	2169746,46
446	503648,09	2169775,59
447	503675,26	2169787,04
ЗУ 191(1)		
449	503691,99	2169761,25
450	503703,91	2169737,36
451	503702,41	2169732,24
452	503677,76	2169717,37
445	503662,93	2169746,46
449	503691,99	2169761,25
ЗУ 192(1)		
445	503662,93	2169746,46
452	503677,76	2169717,37
453	503651,76	2169701,68
444	503635,96	2169732,74
445	503662,93	2169746,46
ЗУ 193(1)		
440	503631,71	2169741,08
444	503635,96	2169732,74
453	503651,76	2169701,68
454	503631,49	2169689,46
439	503612,81	2169731,37
440	503631,71	2169741,08
ЗУ 194(1)		
439	503612,81	2169731,37
454	503631,49	2169689,46
455	503611,22	2169677,23
456	503610,19	2169678,95
437	503603,36	2169698,06
438	503594,78	2169722,11
439	503612,81	2169731,37
ЗУ 195(1)		
437	503603,36	2169698,06
456	503610,19	2169678,95

Номер поворотной точки	Координаты земельных участков	
	X	Y
457	503596,49	2169670,68
458	503586,84	2169670,68
459	503562,96	2169670,68
436	503562,15	2169696,78
437	503603,36	2169698,06
ЗУ 196(1)		
458	503586,84	2169670,68
461	503589,49	2169630,7
460	503564,24	2169629,24
459	503562,96	2169670,68
458	503586,84	2169670,68
ЗУ 197(1)		
461	503589,49	2169630,7
462	503590,65	2169613,13
463	503591,92	2169592,3
464	503565,48	2169589,23
460	503564,24	2169629,24
461	503589,49	2169630,7
ЗУ 198(1)		
457	503596,49	2169670,68
467	503604,75	2169656,98
466	503616,3	2169625,23
465	503600,68	2169617,86
462	503590,65	2169613,13
461	503589,49	2169630,7
458	503586,84	2169670,68
457	503596,49	2169670,68
ЗУ 199(1)		
470	503626,49	2169672,43
471	503643,91	2169640,44
472	503620,49	2169627,2
466	503616,3	2169625,23
467	503604,75	2169656,98
468	503618,45	2169665,25
469	503617,42	2169666,96
470	503626,49	2169672,43
ЗУ 200(1)		
473	503668,92	2169658,16
471	503643,91	2169640,44
470	503626,49	2169672,43
474	503652,64	2169688,2
473	503668,92	2169658,16
ЗУ 201(1)		

Номер поворотной точки	Координаты земельных участков	
	X	Y
475	503679,66	2169704,5
476	503695,2	2169676,79
473	503668,92	2169658,16
474	503652,64	2169688,2
475	503679,66	2169704,5
ЗУ 202(1)		
479	503707,75	2169721,44
478	503712,55	2169720,04
477	503723,96	2169697,17
476	503695,2	2169676,79
475	503679,66	2169704,5
479	503707,75	2169721,44
ЗУ 203(1)		
477	503723,96	2169697,17
480	503735,3	2169674,45
481	503733,9	2169668,74
482	503709,91	2169650,54
476	503695,2	2169676,79
477	503723,96	2169697,17
ЗУ 204(1)		
476	503695,2	2169676,79
482	503709,91	2169650,54
483	503701,6	2169644,23
484	503683,35	2169629,4
473	503668,92	2169658,16
476	503695,2	2169676,79
ЗУ 205(1)		
473	503668,92	2169658,16
484	503683,35	2169629,4
485	503670,13	2169618,66
486	503659,35	2169609,29
471	503643,91	2169640,44
473	503668,92	2169658,16
ЗУ 206(1)		
471	503643,91	2169640,44
486	503659,35	2169609,29
487	503639,53	2169592,06
488	503638,11	2169590,73
472	503620,49	2169627,2
471	503643,91	2169640,44
ЗУ 207(1)		
472	503620,49	2169627,2
488	503638,11	2169590,73

Номер поворотной точки	Координаты земельных участков	
	X	Y
489	503619.48	2169573.42
465	503600.68	2169617.86
466	503616.3	2169625.23
472	503620.49	2169627.2
ЗУ 208(1)		
489	503619.48	2169573.42
490	503609.84	2169564.45
491	503603.09	2169560.66
492	503596.1	2169558.82
463	503591.92	2169592.3
462	503590.65	2169613.13
465	503600.68	2169617.86
489	503619.48	2169573.42
ЗУ 209(1)		
463	503591.92	2169592.3
492	503596.1	2169558.82
493	503570.53	2169552.09
494	503566.54	2169555.07
464	503565.48	2169589.23
463	503591.92	2169592.3
ЗУ 210(1)		
495	503656.76	2169587.15
499	503670.23	2169560.99
498	503637.54	2169538.22
497	503627.72	2169555.42
496	503628.64	2169561.64
495	503656.76	2169587.15
ЗУ 211(1)		
499	503670.23	2169560.99
502	503680.8	2169540.45
501	503655.07	2169512.83
500	503649.31	2169517.63
498	503637.54	2169538.22
499	503670.23	2169560.99
ЗУ 212(1)		
503a	503706.08	2169523.96
505	503691.67	2169499.91
501	503655.07	2169512.83
502	503680.8	2169540.45
503a	503706.08	2169523.96
ЗУ 213(1)		
509	503758.33	2169534.03
508	503779.83	2169509.51

Номер поворотной точки	Координаты земельных участков	
	X	Y
507	503756,37	2169494,21
506	503727,43	2169514,23
509	503758,33	2169534,03
ЗУ 214(1)		
510	503789,22	2169553,83
511	503803,46	2169524,92
508	503779,83	2169509,51
509	503758,33	2169534,03
510	503789,22	2169553,83
ЗУ 215(1)		
511	503803,46	2169524,92
512	503813,22	2169505,11
513	503814,6	2169502,51
514	503773,77	2169482,16
507	503756,37	2169494,21
508	503779,83	2169509,51
511	503803,46	2169524,92
ЗУ 216(1)		
513	503814,6	2169502,51
517	503826,77	2169479,53
516	503791,5	2169461,84
515	503779,56	2169476,76
514	503773,77	2169482,16
513	503814,6	2169502,51
ЗУ 217(1)		
517	503826,77	2169479,53
518	503838,88	2169456,67
519	503837,23	2169451,38
520	503814,12	2169439,82
521	503808,04	2169441,15
516	503791,5	2169461,84
517	503826,77	2169479,53
ЗУ 218(1)		
526	503857,68	2169504,09
525	503875,38	2169470,45
524	503855,13	2169460,32
523	503849,62	2169462,04
522	503833,7	2169492,09
526	503857,68	2169504,09
ЗУ 219(1)		
527	503880,55	2169515,52
528	503898,16	2169481,84
525	503875,38	2169470,45

Номер поворотной точки	Координаты земельных участков	
	X	Y
526	503857.68	2169504.09
532	503869.18	2169509.84
527	503880.55	2169515.52
ЗУ 220(1)		
531	503904.94	2169527.72
530	503919.04	2169501.22
529	503915.78	2169490.65
528	503898.16	2169481.84
527	503880.55	2169515.52
531	503904.94	2169527.72
ЗУ 221(1)		
533	503858.01	2169531.64
532	503869.18	2169509.84
526	503857.68	2169504.09
522	503833.7	2169492.09
534	503822.31	2169513.79
533	503858.01	2169531.64
ЗУ 222(1)		
536	503846.92	2169553.49
533	503858.01	2169531.64
534	503822.31	2169513.79
535	503811.5	2169535.78
536	503846.92	2169553.49
ЗУ 223(1)		
537	503836.27	2169575.56
536	503846.92	2169553.49
535	503811.5	2169535.78
538	503800.68	2169557.76
537	503836.27	2169575.56
ЗУ 224(1)		
539	503825.66	2169598.37
537	503836.27	2169575.56
538	503800.68	2169557.76
540	503789.91	2169581.25
539	503825.66	2169598.37
ЗУ 225(1)		
541	503815.39	2169620.73
539	503825.66	2169598.37
540	503789.91	2169581.25
542	503779.69	2169603.73
541	503815.39	2169620.73
ЗУ 226(1)		
543	503805.82	2169643.3

Номер поворотной точки	Координаты земельных участков	
	X	Y
541	503815,39	2169620,73
542	503779,69	2169603,73
544	503770,46	2169625,04
543	503805,82	2169643,3
3У 227(1)		
545	503797,94	2169666,3
543	503805,82	2169643,3
544	503770,46	2169625,04
546	503761,85	2169645,59
545	503797,94	2169666,3
3У 228(1)		
549	503788,66	2169688,63
545	503797,94	2169666,3
546	503761,85	2169645,59
547	503755,4	2169661
548	503757,17	2169667,03
549	503788,66	2169688,63
3У 229(1)		
550	503816,94	2169706,87
551	503821,83	2169705,27
552	503830,56	2169684,51
545	503797,94	2169666,3
549	503788,66	2169688,63
550	503816,94	2169706,87
3У 230(1)		
552	503830,56	2169684,51
553	503840,87	2169659,98
543	503805,82	2169643,3
545	503797,94	2169666,3
552	503830,56	2169684,51
3У 231(1)		
553	503840,87	2169659,98
554	503842,52	2169656,04
555	503850,93	2169637,64
541	503815,39	2169620,73
543	503805,82	2169643,3
553	503840,87	2169659,98
3У 232(1)		
555	503850,93	2169637,64
556	503861,12	2169615,34
539	503825,66	2169598,37
541	503815,39	2169620,73
555	503850,93	2169637,64

Номер поворотной точки	Координаты земельных участков	
	X	Y
ЗУ 233(1)		
556	503861,12	2169615,34
557	503867,32	2169601,76
558	503871,55	2169593,19
537	503836,27	2169575,56
539	503825,66	2169598,37
556	503861,12	2169615,34
ЗУ 234(1)		
558	503871,55	2169593,19
559	503882,39	2169571,23
536	503846,92	2169553,49
537	503836,27	2169575,56
558	503871,55	2169593,19
ЗУ 235(1)		
559	503882,39	2169571,23
560	503890,22	2169555,37
561	503893,42	2169549,35
533	503858,01	2169531,64
536	503846,92	2169553,49
559	503882,39	2169571,23
ЗУ 236(1)		
561	503893,42	2169549,35
531	503904,94	2169527,72
527	503880,55	2169515,52
532	503869,18	2169509,84
533	503858,01	2169531,64
561	503893,42	2169549,35
ЗУ 237(1)		
567	503934,58	2169557,08
566	503947,07	2169530,78
565	503944,08	2169528,83
564	503932	2169509,85
563	503927,92	2169509,97
562	503909,67	2169544,33
567	503934,58	2169557,08
ЗУ 238(1)		
569	503934,14	2169585,71
568	503945,72	2169562,78
567	503934,58	2169557,08
562	503909,67	2169544,33
570	503900,89	2169560,85
571	503897,8	2169567,12

Номер поворотной точки	Координаты земельных участков	
	X	Y
569	503934,14	2169585,71
3У 239(1)		
573	503921,77	2169610,17
569	503934,14	2169585,71
570	503897,8	2169567,12
572	503885,69	2169591,7
573	503921,77	2169610,17
3У 240(1)		
574	503909,4	2169634,62
573	503921,77	2169610,17
572	503885,69	2169591,7
576	503877	2169609,35
575	503873,78	2169616,39
574	503909,4	2169634,62
3У 241(1)		
577	503898,36	2169659,74
574	503909,4	2169634,62
575	503873,78	2169616,39
578	503862,4	2169641,34
577	503898,36	2169659,74
3У 242(1)		
579	503887,32	2169684,87
577	503898,36	2169659,74
578	503862,4	2169641,34
581	503853,82	2169660,17
580	503851,2	2169666,39
579	503887,32	2169684,87
3У 243(1)		
582	503876,27	2169710
579	503887,32	2169684,87
580	503851,2	2169666,39
583	503840,56	2169691,73
582	503876,27	2169710
3У 244(1)		
586	503865,26	2169735,49
582	503876,27	2169710
583	503840,56	2169691,73
584	503832,21	2169711,63
585	503834,14	2169717,41
586	503865,11	2169735,4
3У 245(1)		
587	503896,9	2169752,63
588	503901,94	2169750,77

Номер поворотной точки	Координаты земельных участков	
	X	Y
589	503911,5	2169728,02
582	503876,27	2169710
586	503865,26	2169735,49
587	503896,9	2169752,63
ЗУ 246(1)		
589	503911,5	2169728,02
590	503922,15	2169702,7
579	503887,32	2169684,87
582	503876,27	2169710
589	503911,5	2169728,02
ЗУ 247(1)		
590	503922,15	2169702,7
591	503923,6	2169699,26
592	503933,46	2169677,7
577	503898,36	2169659,74
579	503887,32	2169684,87
590	503922,15	2169702,7
ЗУ 248(1)		
592	503933,46	2169677,7
593	503944,87	2169652,76
574	503909,4	2169634,62
577	503898,36	2169659,74
592	503933,46	2169677,7
ЗУ 249(1)		
593	503944,87	2169652,76
594	503948,04	2169645,82
595	503956,83	2169628,1
573	503921,77	2169610,17
574	503909,4	2169634,62
593	503944,87	2169652,76
ЗУ 250(1)		
595	503956,83	2169628,1
596	503969,01	2169603,56
569	503934,14	2169585,71
573	503921,77	2169610,17
595	503956,83	2169628,1
ЗУ 251(1)		
596	503969,01	2169603,56
597	503973,7	2169594,1
598	503981,65	2169579,25
601	503961,18	2169568,77
568	503945,72	2169562,78
569	503934,14	2169585,71

Номер поворотной точки	Координаты земельных участков	
	X	Y
596	503969.01	2169603.56
3У 252(1)		
601	503961,18	2169568.77
600	503977,48	2169536.92
599	503950,18	2169532.81
566	503947,07	2169530,78
567	503934,58	2169557,08
568	503945,72	2169562,78
601	503961,18	2169568,77
3У 253(1)		
598	503981,65	2169579,25
603	504000,56	2169543,92
602	503998,52	2169540,1
600	503977,48	2169536,92
601	503961,18	2169568,77
598	503981,65	2169579,25
3У 254(1)		
607	503766.9	2169727,55
606	503779,96	2169700,89
605	503750,14	2169680,44
604	503745,09	2169681,7
608	503731,84	2169708,26
607	503766.9	2169727,55
3У 255(1)		
610	503754,92	2169751,99
607	503766.9	2169727,55
608	503731,84	2169708,26
609	503719,16	2169733,67
610	503754,92	2169751,99
3У 256(1)		
611	503743,27	2169775,76
610	503754,92	2169751,99
609	503719,16	2169733,67
612	503707,15	2169757,74
611	503743,27	2169775,76
3У 257(1)		
613	503731,34	2169800,06
611	503743,27	2169775,76
612	503707,15	2169757,74
614	503694,6	2169782,9
613	503731,34	2169800,06
3У 258(1)		
615	503720,03	2169823,08

Номер поворотной точки	Координаты земельных участков	
	X	Y
613	503731,34	2169800,06
614	503694,6	2169782,9
616	503683,33	2169805,49
615	503720,03	2169823,08
3У 259(1)		
617	503708,6	2169846,33
615	503720,03	2169823,08
616	503683,33	2169805,49
618	503671,82	2169828,56
617	503708,6	2169846,33
3У 260(1)		
619	503696,41	2169871,14
617	503708,6	2169846,33
618	503671,82	2169828,56
621	503660,5	2169851,25
620	503662,4	2169856,37
619	503696,41	2169871,14
3У 261(1)		
622	503730,06	2169886,7
623	503735,4	2169884,83
624	503745,41	2169864,11
617	503708,6	2169846,33
619	503696,41	2169871,14
622	503730,06	2169886,7
3У 262(1)		
624	503745,41	2169864,11
625	503756,73	2169840,66
615	503720,03	2169823,08
617	503708,6	2169846,33
624	503745,41	2169864,11
3У 263(1)		
625	503756,73	2169840,66
626	503768,06	2169817,22
613	503731,34	2169800,06
615	503720,03	2169823,08
625	503756,73	2169840,66
3У 264(1)		
626	503768,06	2169817,22
627	503779,38	2169793,77
611	503743,27	2169775,76
613	503731,34	2169800,06
626	503768,06	2169817,22
3У 265(1)		

Номер поворотной точки	Координаты земельных участков	
	X	Y
627	503779,38	2169793,77
628	503790,71	2169770,33
610	503754,92	2169751,99
611	503743,27	2169775,76
627	503779,38	2169793,77
3У 266(1)		
628	503790,71	2169770,33
629	503802,04	2169746,87
607	503766,9	2169727,55
610	503754,92	2169751,99
628	503790,71	2169770,33
3У 267(1)		
629	503802,04	2169746,87
630	503812,04	2169726,17
631	503810,38	2169720,46
606	503779,96	2169700,89
607	503766,9	2169727,55
629	503802,04	2169746,87
3У 268(1)		
636	503848,55	2169773,62
635	503860,73	2169750,11
634	503858,7	2169749,01
633	503827,58	2169730,97
632	503822,41	2169732,5
637	503811,99	2169754,01
636	503848,55	2169773,62
3У 269(1)		
639	503836,77	2169796,34
636	503848,55	2169773,62
637	503811,99	2169754,01
638	503800,65	2169777,43
639	503836,77	2169796,34
3У 270(1)		
640	503825,16	2169818,74
639	503836,77	2169796,34
638	503800,65	2169777,43
641	503789,31	2169800,83
640	503825,16	2169818,74
3У 271(1)		
643	503813,79	2169842,13
640	503825,16	2169818,74
641	503789,31	2169800,83
642	503777,98	2169824,23

Номер поворотной точки	Координаты земельных участков	
	X	Y
643	503813,79	2169842,13
3У 272(1)		
644	503802,43	2169865,51
643	503813,79	2169842,13
642	503777,98	2169824,23
645	503766,64	2169847,63
644	503802,43	2169865,51
3У 273(1)		
647	503791,06	2169888,9
644	503802,43	2169865,51
645	503766,64	2169847,63
646	503755,31	2169871,03
647	503791,06	2169888,9
3У 274(1)		
648	503780,02	2169911,62
647	503791,06	2169888,9
646	503755,31	2169871,03
650	503746,11	2169890,02
649	503747,96	2169895,38
648	503780,02	2169911,62
3У 275(1)		
651	503811,69	2169928,59
652	503816,94	2169926,93
653	503826,72	2169906,72
647	503791,06	2169888,9
648	503780,02	2169911,62
651	503811,69	2169928,59
3У 276(1)		
653	503826,72	2169906,72
654	503838,05	2169883,32
644	503802,43	2169865,51
647	503791,06	2169888,9
653	503826,72	2169906,72
3У 277(1)		
654	503838,05	2169883,32
655	503849,38	2169859,91
643	503813,79	2169842,13
644	503802,43	2169865,51
654	503838,05	2169883,32
3У 278(1)		
655	503849,38	2169859,91
656	503860,71	2169836,51
640	503825,16	2169818,74

Номер поворотной точки	Координаты земельных участков	
	X	Y
643	503813,79	2169842,13
655	503849,38	2169859,91
3У 279(1)		
656	503860,71	2169836,51
657	503871,38	2169814,46
639	503836,77	2169796,34
640	503825,16	2169818,74
656	503860,71	2169836,51
3У 280(1)		
657	503871,38	2169814,46
658	503882,37	2169791,76
636	503848,55	2169773,62
639	503836,77	2169796,34
657	503871,38	2169814,46
3У 281(1)		
658	503882,37	2169791,76
659	503892,15	2169771,57
660	503890,34	2169766,13
635	503860,73	2169750,11
636	503848,55	2169773,62
658	503882,37	2169791,76
3У 282(1)		
661	503947,17	2169777,43
665	503957,32	2169753,43
664	503920,96	2169736,54
663	503912,66	2169756,26
662	503914,75	2169761,77
661	503947,17	2169777,43
3У 283(1)		
665	503957,32	2169753,43
666	503967,4	2169730
667	503930,85	2169713,02
664	503920,96	2169736,54
665	503957,32	2169753,43
3У 284(1)		
666	503967,4	2169730
670	503977,47	2169706,56
669	503941,16	2169689,69
668	503935,31	2169702,44
667	503930,85	2169713,02
666	503967,4	2169730
3У 285(1)		
670	503977,47	2169706,56

Номер поворотной точки	Координаты земельных участков	
	X	Y
671	503988.08	2169683.97
672	503951.79	2169666.51
669	503941.16	2169689.69
670	503977.47	2169706.56
3У 286(1)		
671	503988.08	2169683.97
675	503998.84	2169661.06
674	503962.67	2169643.27
673	503959.81	2169649.02
672	503951.79	2169666.51
671	503988.08	2169683.97
3У 287(1)		
675	503998.84	2169661.06
676	504009.44	2169638.49
677	503973.92	2169620.69
674	503962.67	2169643.27
675	503998.84	2169661.06
3У 288(1)		
676	504009.44	2169638.49
679	504021.31	2169615.85
678	503985.6	2169597.22
677	503973.92	2169620.69
676	504009.44	2169638.49
3У 289(1)		
679	504021.31	2169615.85
680	504033.96	2169591.75
681	503998.96	2169572.38
678	503985.6	2169597.22
679	504021.31	2169615.85
3У 290(1)		
680	504033.96	2169591.75
683	504045.93	2169569.23
695	504012.42	2169547.38
681	503998.96	2169572.38
680	504033.96	2169591.75
3У 291(1)		
689	504058.8	2169577.63
688	504072.75	2169559.26
687	504047.63	2169539.82
686	504046.43	2169541.03
685	504039.61	2169543.52
684	504019.63	2169541.86
682	504013.69	2169545.01

Номер поворотной точки	Координаты земельных участков	
	X	Y
695	504012,42	2169547,38
683	504045,93	2169569,23
689	504058,8	2169577,63
ЗУ 292(1)		
688	504072,75	2169559,26
691	504083,57	2169545,01
690	504079,29	2169513,07
689	504072,6	2169514,85
687	504047,63	2169539,82
688	504072,75	2169559,26
ЗУ 293(1)		
694	504101,46	2169552,56
693	504116,09	2169527,1
692	504114,29	2169522,62
690	504079,29	2169513,07
691	504083,57	2169545,01
694	504101,46	2169552,56
ЗУ 294(1)		
694	504101,46	2169552,56
691	504083,57	2169545,01
688	504072,75	2169559,26
689	504058,8	2169577,63
696	504079,36	2169591,03
694	504101,46	2169552,56
ЗУ 295(1)		
697	504068,88	2169611,07
696	504079,36	2169591,03
689	504072,75	2169559,26
683	504045,93	2169569,23
680	504033,96	2169591,75
697	504068,88	2169611,07
ЗУ 296(1)		
698	504056,72	2169634,32
697	504068,88	2169611,07
680	504033,96	2169591,75
679	504021,31	2169615,85
698	504056,72	2169634,32
ЗУ 297(1)		
699	504045,43	2169655,93
698	504056,72	2169634,32
679	504021,31	2169615,85
676	504009,44	2169638,49
699	504045,43	2169655,93

Номер поворотной точки	Координаты земельных участков	
	X	Y
3У 298(1)		
700	504034.69	2169678.69
699	504045.43	2169655.93
676	504009.44	2169638.49
675	503998.84	2169661.06
700	504034.69	2169678.69
3У 299(1)		
701	504024.04	2169701.28
700	504034.69	2169678.69
675	503998.84	2169661.06
671	503988.08	2169683.97
701	504024.04	2169701.28
3У 300(1)		
702	504013.62	2169723.36
701	504024.04	2169701.28
671	503988.08	2169683.97
670	503977.47	2169706.56
702	504013.62	2169723.36
3У 301(1)		
704	504003.53	2169746.78
703	504011.97	2169726.86
702	504013.62	2169723.36
670	503977.47	2169706.56
666	503967.4	2169730
704	504003.53	2169746.78
3У 302(1)		
705	503993.57	2169770.28
704	504003.53	2169746.78
666	503967.4	2169730
665	503957.32	2169753.43
705	503993.57	2169770.28
3У 303(1)		
707	503980.05	2169792.11
706	503985.22	2169789.97
705	503993.57	2169770.28
665	503957.32	2169753.43
661	503947.17	2169777.43
707	503980.05	2169792.11
3У 304(1)		
709a	504018.98	2169807.87
711a	504033.14	2169774.08
711	504009.23	2169764.19
710	503996.29	2169794.61

Номер поворотной точки	Координаты земельных участков	
	X	Y
709	503998.5	2169799.84
709a	504018.98	2169807.87
ЗУ 305(1)		
712	504046.07	2169779.42
713	504056.76	2169754.15
714	504020.32	2169738.12
711	504009.23	2169764.19
711a	504033.14	2169774.08
712	504046.07	2169779.42
ЗУ 306(1)		
713	504056.76	2169754.15
717	504068	2169729.13
716	504032.08	2169712.18
715	504025.03	2169727.06
714	504020.32	2169738.12
713	504056.76	2169754.15
ЗУ 307(1)		
717	504068	2169729.13
718	504079.1	2169705.62
719	504043.22	2169688.69
716	504032.08	2169712.18
717	504068	2169729.13
ЗУ 308(1)		
718	504079.1	2169705.62
721	504090.19	2169682.1
720	504054.35	2169665.19
719	504043.22	2169688.69
718	504079.1	2169705.62
ЗУ 309(1)		
721	504090.19	2169682.1
722	504101.99	2169659.07
723	504066.47	2169641.63
724	504056.89	2169659.84
720	504054.35	2169665.19
721	504090.19	2169682.1
ЗУ 310(1)		
722	504101.99	2169659.07
726	504114.84	2169635.77
725	504078.76	2169618.26
723	504066.47	2169641.63
722	504101.99	2169659.07
ЗУ 311(1)		
726	504114.84	2169635.77

Номер поворотной точки	Координаты земельных участков	
	X	Y
727	504127,56	2169612,72
728	504091,15	2169594,72
725	504078,76	2169618,26
726	504114,84	2169635,77
3У 312(1)		
727	504127,56	2169612,72
731	504140,44	2169589,38
730	504104,64	2169570,95
729	504093,75	2169589,78
728	504091,15	2169594,72
727	504127,56	2169612,72
3У 313(1)		
731	504140,44	2169589,38
732	504153,16	2169566,33
733	504117,97	2169547,91
730	504104,64	2169570,95
731	504140,44	2169589,38
3У 314(1)		
732	504153,16	2169566,33
736	504170,47	2169537,94
736	504134,05	2169528,01
734	504128,12	2169530,37
733	504117,97	2169547,91
732	504153,16	2169566,33
3У 315(1)		
740	504187,28	2169584,19
739	504201,63	2169559,19
738	504200,22	2169553,78
737	504177,81	2169540,97
736	504170,47	2169537,94
732	504153,16	2169566,33
740	504187,28	2169584,19
3У 316(1)		
741	504174,29	2169606,8
740	504187,28	2169584,19
732	504153,16	2169566,33
731	504140,44	2169589,38
741	504174,29	2169606,8
3У 317(1)		
743	504161,58	2169629,54
742	504165,05	2169622,89
741	504174,29	2169606,8
731	504140,44	2169589,38

Номер поворотной точки	Координаты земельных участков	
	X	Y
727	504127.56	2169612.72
743	504161.58	2169629.54
ЗУ 318(1)		
744	504149.53	2169652.61
743	504161.58	2169629.54
727	504127.56	2169612.72
726	504114.84	2169635.77
744	504149.53	2169652.61
ЗУ 319(1)		
745	504137.13	2169676.33
744	504149.53	2169652.61
726	504114.84	2169635.77
722	504101.99	2169659.07
745	504137.13	2169676.33
ЗУ 320(1)		
747	504125.85	2169698.93
746	504130.91	2169688.24
745	504137.13	2169676.33
722	504101.99	2169659.07
721	504090.19	2169682.1
747	504125.85	2169698.93
ЗУ 321(1)		
748	504114.74	2169722.44
747	504125.85	2169698.93
721	504090.19	2169682.1
718	504079.1	2169705.62
748	504114.74	2169722.44
ЗУ 322(1)		
749	504103.63	2169745.94
748	504114.74	2169722.44
718	504079.1	2169705.62
717	504068	2169729.13
749	504103.63	2169745.94
ЗУ 323(1)		
751	504092.95	2169770.07
750	504099.45	2169754.78
749	504103.63	2169745.94
717	504068	2169729.13
713	504056.76	2169754.15
751	504092.95	2169770.07
ЗУ 324(1)		
752	504082.56	2169794.52
751	504092.95	2169770.07

Номер поворотной точки	Координаты земельных участков	
	X	Y
713	504056,76	2169754,15
712	504046,07	2169779,42
712a	504057,22	2169784,04
752	504082,56	2169794,52
3У 325(1)		
754	504065,39	2169824,93
753	504070,67	2169822,5
752	504082,56	2169794,52
712a	504057,22	2169784,04
708a	504043,53	2169817,1
754	504065,39	2169824,93
3У 326(1)		
758	504229,92	2169606,59
757	504245,03	2169579,39
756	504217,59	2169563,71
755	504212,05	2169565,15
759	504198,07	2169589,48
758	504229,92	2169606,59
3У 327(1)		
756	504217,69	2169628,62
758	504229,92	2169606,59
759	504198,07	2169589,48
760	504185,52	2169611,34
761	504217,69	2169628,62
3У 328(1)		
762	504205,21	2169651,11
761	504217,69	2169628,62
760	504185,52	2169611,34
764	504175,69	2169628,45
763	504172,7	2169634,16
762	504205,21	2169651,11
3У 329(1)		
766	504193,95	2169673,97
762	504205,21	2169651,11
763	504172,7	2169634,16
765	504160,76	2169657,02
766	504193,95	2169673,97
3У 330(1)		
767	504182,99	2169696,22
766	504193,95	2169673,97
765	504160,76	2169657,02
768	504149,19	2169679,15
767	504182,99	2169696,22

Номер поворотной точки	Координаты земельных участков	
	X	Y
3У 331(1)		
771	504171,8	2169718,95
767	504182,99	2169696,22
768	504149,19	2169679,15
769	504141,87	2169693,14
770	504137,59	2169702,25
771	504171,8	2169718,95
3У 332(1)		
772	504160,35	2169742,19
771	504171,8	2169718,95
770	504137,59	2169702,25
773	504126,53	2169725,75
772	504160,35	2169742,19
3У 333(1)		
774	504148,34	2169766,61
772	504160,35	2169742,19
773	504126,53	2169725,75
775	504114,42	2169751,49
774	504148,34	2169766,61
3У 334(1)		
778	504138,47	2169790,52
774	504148,34	2169766,61
775	504114,42	2169751,49
776	504107,4	2169766,4
777	504103,5	2169775,64
778	504138,47	2169790,52
3У 335(1)		
779	504127,85	2169816,26
778	504138,47	2169790,52
777	504103,5	2169775,64
780	504092,36	2169801,97
779	504127,85	2169816,26
3У 336(1)		
783	504117,48	2169841,4
779	504127,85	2169816,26
780	504092,36	2169801,97
781	504082,08	2169826,29
782	504084,39	2169831,24
783	504117,48	2169841,4
3У 337(1)		
783	504117,48	2169841,4
784	504150,48	2169850,52
785	504155,83	2169847,81

Номер поворотной точки	Координаты земельных участков	
	X	Y
786	504163,17	2169830,47
779	504127,85	2169816,26
783	504117,48	2169841,4
3У 338(1)		
786	504163,17	2169830,47
787	504173,73	2169805,51
778	504138,47	2169790,52
779	504127,85	2169816,26
786	504163,17	2169830,47
3У 339(1)		
787	504173,73	2169805,51
788	504183,54	2169782,31
774	504148,34	2169766,61
778	504138,47	2169790,52
787	504173,73	2169805,51
3У 340(1)		
788	504183,54	2169782,31
789	504183,94	2169781,37
790	504194,53	2169758,81
772	504160,35	2169742,19
774	504148,34	2169766,61
788	504183,54	2169782,31
3У 341(1)		
790	504194,53	2169758,81
791	504205,53	2169735,4
771	504171,8	2169718,95
772	504160,35	2169742,19
790	504194,53	2169758,81
3У 342(1)		
790	504205,53	2169735,4
792	504214,45	2169716,41
793	504216,2	2169712,98
767	504182,99	2169696,22
771	504171,8	2169718,95
790	504205,53	2169735,4
3У 343(1)		
793	504216,2	2169712,98
794	504227,41	2169691,07
766	504193,95	2169673,97
767	504182,99	2169696,22
793	504216,2	2169712,98
3У 344(1)		
794	504227,41	2169691,07

Номер поворотной точки	Координаты земельных участков	
	X	Y
795	504238,87	2169668,65
762	504205,21	2169651,11
766	504193,95	2169673,97
794	504227,41	2169691,07
ЗУ 345(1)		
795	504238,87	2169668,65
796	504244,11	2169658,42
797	504250,44	2169646,21
761	504217,69	2169628,62
762	504205,21	2169651,11
795	504238,87	2169668,65
ЗУ 346(1)		
797	504250,44	2169646,21
798	504262,04	2169623,84
758	504229,92	2169606,59
761	504217,69	2169628,62
797	504250,44	2169646,21
ЗУ 347(1)		
798	504262,04	2169623,84
799	504274,09	2169600,6
800	504272,46	2169595,06
757	504245,03	2169579,39
758	504229,92	2169606,59
798	504262,04	2169623,84
ЗУ 348(1)		
390	503552,36	2170012,74
391	503567,3	2170017,96
801	503563,68	2170027,85
802	503557,73	2170028,23
803	503553,96	2170020,35
390	503552,36	2170012,74
ЗУ 349(1)		
357	503624,87	2170099,08
358	503605,24	2170090,21
389	503587,9	2170091,32
389a	503606,02	2170129,21
3896	503612,43	2170128,8
357	503624,87	2170099,08
ЗУ 350(1)		
804	503759,75	2169619,62
805	503745,38	2169653,75
806	503740,66	2169655,09
807	503710,89	2169632,24

Номер поворотной точки	Координаты земельных участков	
	X	Y
804	503759,75	2169619,62
3У 351(1)		
495	503656,76	2169587,15
499	503670,23	2169560,99
502	503680,8	2169540,45
503a	503706,08	2169523,96
503	503720,75	2169514,39
506	503727,43	2169514,23
509	503758,33	2169534,03
510	503789,22	2169553,83
510a	503766,47	2169603,67
804	503759,75	2169619,62
807	503710,89	2169632,24
808	503702,43	2169625,74
809	503662,57	2169592,43
495	503656,76	2169587,15
3У 352(1)		
810a	504053,39	2169859,19
810б	504046,2	2169855,61
822a	504055,38	2169837,28
822	504020,53	2169824,67
821	503982,34	2169809,38
820	503944,69	2169792,81
819	503907,63	2169774,98
818	503903,08	2169776,53
817	503827,38	2169932,9
816	503829,07	2169938,31
815	503864,13	2169958,79
814	503898,64	2169980,18
813	503932,6	2170002,45
812	503965,96	2170025,58
811	503971	2170024,32
810a	504053,39	2169859,19
3У 353(1)		
829	503483,2	2169823,26
828	503543,28	2169815,64
827	503546,66	2169810,66
826	503555,23	2169532,56
825	503551,75	2169531,64
824	503561,67	2169164,53
830	503503,42	2169170,66
829	503483,2	2169823,26
3У 354(1)		

Номер поворотной точки	Координаты земельных участков	
	X	Y
834	503482.73	2169838.44
835	503541.34	2169831.01
831	503545.86	2169834.99
832	503540.15	2170019.28
833	503480.96	2169895.5
834	503482.73	2169838.44
3У 355(1)		
116	504103.43	2170135.64
115	504112.62	2170133.69
114	504129.69	2170095.32
112	504116.87	2170087.17
117	504094.01	2170127.41
116	504103.43	2170135.64
3У 356(1)		
152	503974.58	2170360.58
148	503991.83	2170344.37
149a	503972.15	2170332.84
150	503959.59	2170357.02
151	503968.12	2170361.47
152	503974.58	2170360.58
3У 357(1)		
503	503720.75	2169514.39
504	503698.83	2169500.7
505	503691.67	2169499.91
503a	503706.08	2169523.96
503	503720.75	2169514.39
3У 358(1)		
215	503783.87	2170265.45
214	503796.66	2170236.52
253	503782.05	2170229.8
254	503772.23	2170254.91
255	503774.42	2170260.53
215	503783.87	2170265.45
3У 359(1)		
311	503642.68	2170150.8
352	503621.06	2170141.02
353	503619.56	2170144.85
354	503619.84	2170151.16
311a	503631.49	2170175.53
311	503642.68	2170150.8
3У 360(1)		
8106	504046.2	2169855.61
810a	504053.39	2169859.19

Номер поворотной точки	Координаты земельных участков	
	X	Y
810	504061.2	2169843.53
823	504059.2	2169838.66
822a	504055.38	2169837.28
810б	504046.2	2169855.61
ЗУ 1(2)		
1	504036.33	2170350.26
2	504015.64	2170338.47
3	503985.85	2170366.46
4	503986.48	2170371.05
5	504010.82	2170383.73
1	504036.33	2170350.26
ЗУ 2(2)		
1	504036.33	2170350.26
2	504015.64	2170338.47
12a	504045.42	2170310.49
12б	504047.57	2170307.46
12	504067.74	2170315.05
1	504036.33	2170350.26
ЗУ 3(2)		
6	504032.35	2170394.95
7	504038.08	2170393.45
8	504058.14	2170362.68
1	504036.33	2170350.26
5	504010.82	2170383.73
6	504032.35	2170394.95
ЗУ 4(2)		
721	504 083.33	2 170 349.67
1905	504 112.80	2 170 367.32
1906	504 122.47	2 170 351.74
1907	504 130.57	2 170 338.71
718	504 085.91	2 170 321.90
717	504 083.04	2 170 320.82
1910	504 078.67	2 170 327.53
719	504 081.18	2 170 329.17
720	504 092.07	2 170 336.27
721	504 083.33	2 170 349.67
ЗУ 5(2)		
18	504122,5	2170373.12
18a	504112,8	2170367.32
17	504083,33	2170349.67
23	504081.65	2170348.58
22	504068.69	2170368.47
21	504089.41	2170381.93

Номер поворотной точки	Координаты земельных участков	
	X	Y
20	504108,48	2170394,31
18	504122,5	2170373,12
3У 6(2)		
21	504089,41	2170381,93
22	504068,69	2170368,47
24	504047,58	2170400,84
25	504048,66	2170406,51
26	504065,6	2170418,64
21	504089,41	2170381,93
3У 7(2)		
20	504108,48	2170394,31
21	504089,41	2170381,93
26	504065,6	2170418,64
27	504083,78	2170431,65
28	504095,91	2170413,31
20	504108,48	2170394,31
3У 8(2)		
31	504134,84	2170438,52
28	504095,91	2170413,31
27	504083,78	2170431,65
29	504118,41	2170456,42
30	504123,84	2170455,39
31	504134,84	2170438,52
3У 9(2)		
32	504147,28	2170419,44
20	504108,48	2170394,31
28	504095,91	2170413,31
31	504134,84	2170438,52
32	504147,28	2170419,44
3У 10(2)		
33	504161,15	2170398,16
18	504122,5	2170373,12
20	504108,48	2170394,31
32	504147,28	2170419,44
33	504161,15	2170398,16
3У 11(2)		
33	504161,15	2170398,16
34	504173,24	2170379,79
35	504171,4	2170378,77
19	504122,47	2170351,74
18a	504112,8	2170367,32
18	504122,5	2170373,12
33	504161,15	2170398,16

Номер поворотной точки	Координаты земельных участков	
	X	Y
3У 12(2)		
734	504 171.40	2 170 378.76
735	504 180.11	2 170 365.42
736	504 185.56	2 170 368.97
1885	504 186.81	2 170 369.79
1884	504 192.00	2 170 361.84
737	504 190.54	2 170 361.28
1907	504 130.57	2 170 338.71
1906	504 122.47	2 170 351.74
734	504 171.40	2 170 378.76
3У 13(2)		
1882	504 214.66	2 170 407.06
1878	504 233.89	2 170 377.61
1884	504 192.00	2 170 361.84
1885	504 186.81	2 170 369.79
740	504 193.53	2 170 374.15
741	504 184.77	2 170 387.57
1882	504 214.66	2 170 407.06
3У 14(2)		
41	504222.68	2170412.3
41a	504214.66	2170407.06
42	504184.77	2170387.57
44	504183.1	2170386.46
45	504169.89	2170406.74
46	504209.38	2170432.51
41	504222.68	2170412.3
3У 15(2)		
46	504209.38	2170432.51
45	504169.89	2170406.74
48	504156.67	2170427.01
47	504196.07	2170452.72
46	504209.38	2170432.51
3У 16(2)		
47	504196.07	2170452.72
48	504156.67	2170427.01
49	504143.45	2170447.28
50	504182.76	2170472.94
47	504196.07	2170452.72
3У 17(2)		
50	504182.76	2170472.94
49	504143.45	2170447.28
53	504133.61	2170462.38

Номер поворотной точки	Координаты земельных участков	
	X	Y
52	504134,68	2170468,06
51	504169,55	2170493,01
50	504182,76	2170472,94
3У 18(2)		
56	504221,9	2170498,48
50	504182,76	2170472,94
51	504169,55	2170493,01
54	504204,42	2170517,96
55	504209,86	2170516,94
56	504221,9	2170498,48
3У 19(2)		
57	504235,11	2170478,21
47	504196,07	2170452,72
50	504182,76	2170472,94
56	504221,9	2170498,48
57	504235,11	2170478,21
3У 20(2)		
58	504248,33	2170457,93
46	504209,38	2170432,51
47	504196,07	2170452,72
57	504235,11	2170478,21
58	504248,33	2170457,93
3У 21(2)		
59	504261,54	2170437,66
41	504222,68	2170412,3
46	504209,38	2170432,51
58	504248,33	2170457,93
59	504261,54	2170437,66
3У 22(2)		
59	504261,54	2170437,66
60	504274,76	2170417,39
61	504273,08	2170416,29
40	504224,32	2170392,26
41a	504214,66	2170407,06
41	504222,68	2170412,3
59	504261,54	2170437,66
3У 23(2)		
1876	504 288,52	2 170 407,26
1877	504 293,27	2 170 399,97
1878	504 233,89	2 170 377,61
1879	504 224,32	2 170 392,26
756	504 273,06	2 170 416,28
757	504 281,81	2 170 402,89

Номер поворотной точки	Координаты земельных участков	
	X	Y
1876	504 288,52	2 170 407,26
3У 24(2)		
65	504243,19	2170545,7
68a	504260,82	2170519,27
68	504234,05	2170501,81
67	504219,63	2170523,93
66	504220,7	2170529,61
65	504243,19	2170545,7
3У 25(2)		
69	504271,38	2170526,16
70	504285,11	2170506,15
71	504247,41	2170481,32
68	504234,05	2170501,81
68a	504260,82	2170519,27
69	504271,38	2170526,16
3У 26(2)		
70	504285,11	2170506,15
73	504299,43	2170485,11
72	504260,95	2170460,54
71	504247,41	2170481,32
70	504285,11	2170506,15
3У 27(2)		
73	504299,43	2170485,11
74	504313,3	2170463,49
75	504274,18	2170440,25
72	504260,95	2170460,54
73	504299,43	2170485,11
3У 28(2)		
74	504313,3	2170463,49
78	504327,36	2170441,98
77a	504288,24	2170422,33
77	504286,48	2170425,03
76	504284,81	2170423,94
75	504274,18	2170440,25
74	504313,3	2170463,49
3У 29(2)		
1888	504 327,36	2 170 441,98
1889	504 342,68	2 170 418,57
1877	504 293,27	2 170 399,97
1876	504 288,52	2 170 407,26
762	504 295,22	2 170 411,63
763	504 288,24	2 170 422,33
1888	504 327,36	2 170 441,98

Номер поворотной точки	Координаты земельных участков	
	X	Y
3У 30(2)		
780	504 362.32	2 170 460.30
781	504 365.65	2 170 454.56
782	504 363.92	2 170 453.56
783	504 371.95	2 170 439.72
784	504 377.60	2 170 442.99
1899	504 378.87	2 170 443.73
1900	504 384.36	2 170 434.27
785	504 382.92	2 170 433.72
1889	504 342.68	2 170 418.57
1888	504 327.36	2 170 441.98
780	504 362.32	2 170 460.30
3У 31(2)		
87	504348.39	2170484.34
86	504362.32	2170460.3
78	504327.36	2170441.98
74	504313.3	2170463.49
87	504348.39	2170484.34
3У 32(2)		
779	504 348.39	2 170 484.34
1968	504 338.01	2 170 502.24
1969	504 335.83	2 170 500.99
1944	504 332.79	2 170 506.26
1945	504 299.43	2 170 485.11
1972	504 313.30	2 170 463.49
779	504 348.39	2 170 484.34
3У 33(2)		
777	504 321.86	2 170 530.10
1942	504 329.98	2 170 516.09
1943	504 327.84	2 170 514.84
1944	504 332.79	2 170 506.26
1945	504 299.43	2 170 485.11
1946	504 285.11	2 170 506.15
777	504 321.86	2 170 530.10
3У 34(2)		
90	504309.67	2170551.12
89	504321.86	2170530.1
70	504285.11	2170506.15
69	504271.38	2170526.16
69a	504285.72	2170535.5
90	504309.67	2170551.12
3У 35(2)		

Номер поворотной точки	Координаты земельных участков	
	X	Y
65a	504267,95	2170563,41
69a	504285,72	2170535,5
69	504271,38	2170526,16
68a	504260,82	2170519,27
65	504243,19	2170545,7
65a	504267,95	2170563,41
3У 36(2)		
97	504348,9	2170591,38
96	504313,28	2170568,82
95	504304,21	2170584,46
94	504305,46	2170590,25
93	504337,1	2170612,89
97	504348,9	2170591,38
3У 37(2)		
98	504361,03	2170569,26
99	504325,15	2170548,35
96	504313,28	2170568,82
97	504348,9	2170591,38
98	504361,03	2170569,26
3У 38(2)		
101	504372,99	2170547,45
100	504337,23	2170527,51
99	504325,15	2170548,35
98	504361,03	2170569,26
101	504372,99	2170547,45
3У 39(2)		
793	504 337,23	2 170 527,51
1960	504 340,37	2 170 522,09
1961	504 342,10	2 170 523,09
1962	504 350,13	2 170 509,25
1963	504 348,40	2 170 508,25
792	504 349,56	2 170 506,25
1947	504 385,07	2 170 525,41
1952	504 372,99	2 170 547,45
793	504 337,23	2 170 527,51
3У 40(2)		
105	504398,37	2170501,16
104	504363,06	2170482,95
103	504349,56	2170506,25
102	504385,07	2170525,41
105	504398,37	2170501,16
3У 41(2)		
106	504411,11	2170477,94

Номер поворотной точки	Координаты земельных участков	
	X	Y
107	504377.76	2170461,58
108	504376.03	2170460.58
104	504363.06	2170482.95
105	504398.37	2170501,16
106	504411,11	2170477,94
ЗУ 42(2)		
2226	504 426.38	2 170 450.09
2227	504 411,11	2 170 477,94
789	504 377.76	2 170 461.58
788	504 385.79	2 170 447.74
1899	504 378,87	2 170 443.73
1900	504 384,36	2 170 434,27
2232	504 385,78	2 170 434,80
2226	504 426.38	2 170 450.09
ЗУ 43(2)		
2233	504 461,46	2 170 463,29
2234	504 453,67	2 170 480,77
809	504 446,37	2 170 477,50
808	504 439,87	2 170 492,04
2227	504 411,11	2 170 477,94
2226	504 426,38	2 170 450,09
811	504 460,03	2 170 462,75
2233	504 461,46	2 170 463,29
ЗУ 44(2)		
115	504441,67	2170492,93
114	504439,87	2170492,04
106	504411,11	2170477,94
105	504398,37	2170501,16
116	504430,56	2170517,77
115	504441,67	2170492,93
ЗУ 45(2)		
116	504430,56	2170517,77
105	504398,37	2170501,16
102	504385,07	2170525,41
117	504418,98	2170543,69
116	504430,56	2170517,77
ЗУ 46(2)		
1947	504 385.07	2 170 525,41
805	504 418,98	2 170 543,69
1949	504 414,36	2 170 554,01
1950	504 412,20	2 170 553,06
1951	504 406,40	2 170 566,08

Номер поворотной точки	Координаты земельных участков	
	X	Y
1952	504 372,99	2 170 547,45
1947	504 385,07	2 170 525,41
3У 47(2)		
1953	504 361,03	2 170 569,26
1952	504 372,99	2 170 547,45
1951	504 406,40	2 170 566,08
1956	504 405,69	2 170 567,68
1957	504 407,83	2 170 568,63
803	504 397,93	2 170 590,77
1953	504 361,03	2 170 569,26
3У 48(2)		
119	504397,93	2170590,77
98	504361,03	2170569,26
97	504348,9	2170591,38
120	504386,9	2170615,45
119	504397,93	2170590,77
3У 49(2)		
120	504386,9	2170615,45
97	504348,9	2170591,38
93	504337,1	2170612,89
123	504362,77	2170631,25
122	504372,6	2170638,28
121	504377,32	2170636,89
120	504386,9	2170615,45
3У 50(2)		
2240	504 480,59	2 170 470,49
2241	504 477,45	2 170 517,28
817	504 449,99	2 170 503,74
816	504 452,63	2 170 497,83
815	504 454,45	2 170 498,64
814	504 460,98	2 170 484,02
2246	504 453,68	2 170 480,76
2233	504 461,46	2 170 463,29
2240	504 480,59	2 170 470,49
3У 51(2)		
125	504477,45	2170517,28
126	504449,99	2170503,73
130	504438,18	2170530,22
131	504475,35	2170548,56
125	504477,45	2170517,28
3У 52(2)		
131	504475,35	2170548,56

Номер поворотной точки	Координаты земельных участков	
	X	Y
130	504438.18	2170530.22
134	504428.9	2170551.01
132	504473.7	2170573.11
131	504475.35	2170548.56
3У 53(2)		
819	504 428,90	2 170 551.01
1922	504 473.70	2 170 573.11
1923	504 472.19	2 170 595.63
1924	504 451.44	2 170 585.40
1925	504 422.19	2 170 570.96
1926	504 427.20	2 170 559.76
1927	504 425.37	2 170 558.92
819	504 428.90	2 170 551.01
3У 54(2)		
1925	504 422.19	2 170 570.96
1924	504 451.44	2 170 585.40
1930	504 443.53	2 170 609.71
1931	504 440.64	2 170 614.96
1932	504 412.64	2 170 599.75
1933	504 410.15	2 170 593.05
1934	504 418.85	2 170 573.55
1935	504 420.67	2 170 574.36
1925	504 422.19	2 170 570.96
3У 55(2)		
1930	504 443.53	2 170 609.71
1978	504 456.67	2 170 616.95
1979	504 448.95	2 170 630.96
1974	504 469.08	2 170 642.03
1923	504 472.19	2 170 595.63
1924	504 451.44	2 170 585.40
1930	504 443.53	2 170 609.71
3У 56(2)		
1936	504 408.62	2 170 608.75
1937	504 440.18	2 170 626.13
1938	504 431.28	2 170 650.79
823	504 394.54	2 170 628.03
1940	504 402.72	2 170 609.70
1936	504 408.62	2 170 608.75
3У 57(2)		
142	504431.28	2170650.79
143	504394.54	2170628.03

Номер поворотной точки	Координаты земельных участков	
	X	Y
144	504387,38	2170644,09
145	504389,17	2170650,13
146	504426,86	2170677,1
142	504431,28	2170650,79
3У 58(2)		
1973	504 467,01	2 170 672,92
1974	504 469,08	2 170 642,03
1937	504 440,18	2 170 626,13
1938	504 431,28	2 170 650,79
1973	504 467,01	2 170 672,92
3У 59(2)		
149	504467,015	2170672,92
142	504431,28	2170650,79
146	504426,86	2170677,1
147	504461,66	2170701,98
148	504465,18	2170700,32
149	504467,015	2170672,92
3У 458(2)		
8	504058,14	2170362,68
1	504036,33	2170350,26
12	504067,74	2170315,05
14a	504083,04	2170320,82
10	504069,93	2170340,93
9	504071,6	2170342,03
8	504058,14	2170362,68
3У 459(2)		
91	504294,41	2170577,45
90	504309,67	2170551,12
69a	504285,72	2170535,5
65a	504267,95	2170563,41
92	504289,15	2170578,58
91	504294,41	2170577,45
3У 313(3)		
1720	504 478,63	2 170 087,61
1719	504 475,65	2 170 129,72
699	504 456,76	2 170 122,00
2219	504 459,23	2 170 086,32
2214	504 466,74	2 170 086,81
1720	504 478,63	2 170 087,61
3У 314(3)		
1715	504 491,00	2 170 088,43
1716	504 488,00	2 170 130,63

Номер поворотной точки	Координаты земельных участков	
	X	Y
1717	504 481.56	2 170 132.14
700	504 481.44	2 170 132.09
1719	504 475.65	2 170 129.72
1720	504 478.63	2 170 087.61
1715	504 491.00	2 170 088.43
ЗУ 315(3)		
2208	504 492.76	2 170 063.49
2212	504 491.11	2 170 088.44
1720	504 478.63	2 170 087.61
2214	504 466.74	2 170 086.81
2209	504 468.40	2 170 061.86
2208	504 492.76	2 170 063.49
ЗУ 316(3)		
2204	504 494.65	2 170 038.56
2208	504 492.76	2 170 063.49
2209	504 468.40	2 170 061.86
2210	504 470.02	2 170 036.93
2204	504 494.65	2 170 038.56
ЗУ 317(3)		
2203	504 496.30	2 170 013.61
2204	504 494.65	2 170 038.56
2205	504 470.06	2 170 036.92
2201	504 471.72	2 170 011.97
2203	504 496.30	2 170 013.61
ЗУ 318(3)		
2196	504 498.07	2 169 988.68
2200	504 496.42	2 170 013.62
2201	504 471.72	2 170 011.97
2197	504 473.38	2 169 987.03
2196	504 498.07	2 169 988.68
ЗУ 319(3)		
2194	504 493.25	2 169 963.30
2195	504 499.56	2 169 967.66
2196	504 498.07	2 169 988.68
2197	504 473.38	2 169 987.03
689	504 475.04	2 169 962.09
2194	504 493.25	2 169 963.30
ЗУ 320(3)		
2179	504 502.10	2 169 930.82
2180	504 500.71	2 169 950.91
2181	504 495.07	2 169 955.07

Номер поворотной точки	Координаты земельных участков	
	X	Y
2182	504 475,59	2 169 953,78
2177	504 477,23	2 169 929,16
2179	504 502,10	2 169 930,82
ЗУ 321(3)		
2175	504 503,81	2 169 905,87
2176	504 502,15	2 169 930,82
2177	504 477,23	2 169 929,16
2173	504 478,89	2 169 904,22
2175	504 503,81	2 169 905,87
ЗУ 322(3)		
2168	504 505,59	2 169 880,94
2172	504 503,93	2 169 905,88
2173	504 478,89	2 169 904,22
2169	504 480,55	2 169 879,27
2168	504 505,59	2 169 880,94
ЗУ 323(3)		
2164	504 507,25	2 169 855,99
2168	504 505,59	2 169 880,94
2169	504 480,55	2 169 879,27
2165	504 482,20	2 169 854,33
2164	504 507,25	2 169 855,99
ЗУ 324(3)		
2160	504 508,96	2 169 831,05
2164	504 507,25	2 169 855,99
2165	504 482,20	2 169 854,33
2161	504 483,86	2 169 829,38
2160	504 508,96	2 169 831,05
ЗУ 325(3)		
2154	504 509,45	2 169 806,02
2159	504 510,50	2 169 808,64
2160	504 508,96	2 169 831,05
2161	504 483,86	2 169 829,38
2155	504 485,52	2 169 804,44
2154	504 509,45	2 169 806,02
ЗУ 326(3)		
2153	504 504,67	2 169 794,17
2154	504 509,45	2 169 806,02
2155	504 485,52	2 169 804,44
2156	504 486,92	2 169 783,20
2157	504 491,41	2 169 783,31
2153	504 504,67	2 169 794,17

Номер поворотной точки	Координаты земельных участков	
	X	Y
ЗУ 327(3)		
690	504483.86	2169829.38
693	504485,52	2169804,44
696	504448,51	2169799,47
697	504444.86	2169805.59
698	504443.45	2169826.7
690	504483.86	2169829,38
ЗУ 328(3)		
689	504482.2	2169854.33
690	504483.86	2169829.38
698	504443.45	2169826.7
699	504441.79	2169851.64
689	504482.2	2169854.33
ЗУ 329(3)		
686	504480.55	2169879.27
689	504482.2	2169854.33
699	504441.79	2169851.64
700	504440.13	2169876.59
686	504480.55	2169879.27
ЗУ 330(3)		
685	504478.89	2169904.22
686	504480.55	2169879.27
700	504440.13	2169876.59
701	504438.47	2169901.53
685	504478.89	2169904.22
ЗУ 331(3)		
682	504477.23	2169929.16
685	504478.89	2169904.22
701	504438.47	2169901.53
702	504436.82	2169926.47
682	504477.23	2169929.16
ЗУ 332(3)		
681	504475.57	2169954.11
682	504477.23	2169929.16
702	504436.82	2169926.47
703	504435.42	2169947.43
704	504439.15	2169951.69
681	504475.57	2169954.11
ЗУ 333(3)		
675	504473.38	2169987.04
676	504475.04	2169962.09
705	504438.62	2169959.67
706	504434.36	2169963.39

Номер поворотной точки	Координаты земельных участков	
	X	Y
707	504432.97	2169984.35
675	504473.38	2169987.04
3У 334(3)		
672	504471.72	2170011.98
675	504473.38	2169987.04
707	504432.97	2169984.35
708	504431.31	2170009.29
672	504471.72	2170011.98
3У 335(3)		
671	504470.06	2170036.93
672	504471.72	2170011.98
708	504431.31	2170009.29
709	504429.64	2170034.31
671	504470.06	2170036.93
3У 336(3)		
668	504468.4	2170061.87
671	504470.06	2170036.93
709	504429.64	2170034.31
710	504427.99	2170059.18
668	504468.4	2170061.87
3У 337(3)		
667	504466.74	2170086.82
668	504468.4	2170061.87
710	504427.99	2170059.18
711	504426.33	2170084.13
711a	504459.23	2170086.32
667	504466.74	2170086.82
3У 338(3)		
2219	504 459.23	2 170 086.32
699	504 456.76	2 170 122.00
2223	504 431.61	2 170 111.72
2224	504 425.20	2 170 101.07
696	504 426.33	2 170 084.13
2219	504 459.23	2 170 086.32
3У 348(3)		
1	504527.546	2169782.916
2	504530.62	2169736.69
3	504494.846	2169756.084
1	504527.546	2169782.916
3У 349(3)		
722	504432.31	2169813.47
723	504429.18	2169811.61
724	504312.64	2169884.79

Номер поворотной точки	Координаты земельных участков	
	X	Y
725	504305.26	2169886.75
726	504260.89	2169884.89
727	504254.82	2169888.14
728	504183.26	2170006.26
729	504184.76	2170010.8
730	504409.58	2170102.71
731	504413.22	2170100.44
722	504432.31	2169813.47
3У 363(3)		
693	504485.52	2169804.44
694	504487.28	2169778.01
696	504448.51	2169799.47
693	504485.53	2169804.4
3У 362(3)		
348В	504529.15	2169758.71
695	504527.72	2169780.24
694	504487.28	2169778.01
348Б	504529.15	2169756.63
348В	504529.15	2169758.71
350(3)		
2156	504 486.92	2 169 783.20
2155	504 485.52	2 169 804.44
2186	504 450.67	2 169 799.76
2187	504 452.21	2 169 797.11
2188	504 477.76	2 169 782.97
2156	504 486.92	2 169 783.20
349(3)		
2116	504 432.13	2 169 816.16
2117	504 413,40	2 170 097.76
2118	504 404,77	2 170 100.75
656	504 184.76	2 170 010.80
655	504 183.26	2 170 006.26
2121	504 248.95	2 169 897.88
2122	504 252.37	2 169 894.62
2123	504 269.55	2 169 886.85
2124	504 305,28	2 169 886.75
2125	504 312.65	2 169 884.78
2126	504 426.71	2 169 813.16
2116	504 432.13	2 169 816.16
32:02:0400107:197		
н1841	504503.95	2170137.54
н1842	504502.87	2170153.83

Номер поворотной точки	Координаты земельных участков	
	X	Y
н1843	504176.2	2170020.26
н1844	504048.34	2170307.75
н1845	504047.57	2170307.46
н1846	504045.42	2170310.49
н1847	504015.64	2170338.47
н1848	503985.85	2170366.46
н1849	503986.48	2170371.05
н1850	504010.82	2170383.73
н1851	504032.35	2170394.95
н1852	504038.08	2170393.45
н1853	504058.14	2170362.68
н1854	504071.6	2170342.03
н1855	504069.93	2170340.93
н1856	504078.67	2170327.53
н1857	504081.18	2170329.17
н1858	504092.07	2170336.27
н1859	504083.33	2170349.67
н1860	504081.65	2170348.58
н1861	504068.69	2170368.47
н1862	504047.58	2170400.85
н1863	504048.66	2170406.52
н1864	504065.6	2170418.64
н1865	504083.78	2170431.65
н1866	504118.41	2170456.42
н1867	504123.84	2170455.39
н1868	504134.84	2170438.52
н1869	504147.28	2170419.44
н1870	504161.15	2170398.17
н1871	504173.24	2170379.79
н1872	504171.4	2170378.76
н1873	504180.11	2170365.42
н1874	504185.56	2170368.97
н1875	504186.81	2170369.79
н1876	504188.07	2170370.6
н1877	504193.53	2170374.15
н1878	504184.77	2170387.57
н1879	504183.1	2170386.46
н1880	504169.89	2170406.74
н1881	504156.67	2170427.01
н1882	504143.45	2170447.28
н1883	504133.61	2170462.38

Номер поворотной точки	Координаты земельных участков	
	X	Y
н1884	504134,68	2170468,06
н1885	504169,55	2170493,01
н1886	504204,42	2170517,96
н1887	504209,86	2170516,94
н1888	504221,9	2170498,48
н1889	504235,11	2170478,21
н1890	504248,33	2170457,93
н1891	504261,54	2170437,66
н1892	504274,76	2170417,39
н1893	504273,06	2170416,28
н1894	504281,81	2170402,89
н1895	504288,52	2170407,26
н1896	504289,77	2170408,08
н1897	504295,22	2170411,63
н1898	504288,24	2170422,33
н1899	504286,48	2170425,03
н1900	504284,81	2170423,94
н1901	504274,18	2170440,26
н1902	504260,95	2170460,54
н1903	504247,41	2170481,32
н1904	504234,05	2170501,82
н1905	504219,63	2170523,93
н1906	504220,7	2170529,61
н1907	504243,2	2170545,7
н1908	504267,95	2170563,41
н1909	504289,15	2170578,58
н1910	504294,41	2170577,45
н1911	504309,67	2170551,12
н1912	504321,86	2170530,1
н1913	504329,98	2170516,09
н1914	504327,83	2170514,85
н1915	504332,79	2170506,26
н1916	504335,83	2170500,99
н1917	504338,01	2170502,24
н1918	504348,39	2170484,34
н1919	504362,32	2170460,3
н1920	504365,65	2170454,56
н1921	504363,92	2170453,56
н1922	504371,95	2170439,72
н1923	504377,6	2170442,99
н1924	504378,87	2170443,73

Номер поворотной точки	Координаты земельных участков	
	X	Y
н1925	504380,16	2170444,48
н1926	504385,79	2170447,74
н1927	504377,76	2170461,58
н1928	504376,03	2170460,58
н1929	504363,06	2170482,96
н1930	504349,56	2170506,25
н1931	504348,4	2170508,25
н1932	504350,13	2170509,25
н1933	504342,1	2170523,09
н1934	504340,37	2170522,09
н1935	504337,23	2170527,51
н1936	504325,15	2170548,36
н1937	504313,28	2170568,83
н1938	504304,21	2170584,47
н1939	504305,46	2170590,25
н1940	504337,1	2170612,89
н1941	504362,77	2170631,25
н1942	504372,6	2170638,29
н1943	504377,32	2170636,89
н1944	504386,9	2170615,45
н1945	504397,93	2170590,77
н1946	504407,83	2170568,63
н1947	504405,69	2170567,68
н1948	504406,4	2170566,08
н1949	504412,2	2170553,06
н1950	504414,36	2170554,01
н1951	504418,98	2170543,69
н1952	504430,55	2170517,79
н1953	504441,67	2170492,93
н1954	504439,87	2170492,04
н1955	504446,37	2170477,5
н1956	504453,67	2170480,77
н1957	504455,04	2170481,38
н1958	504460,98	2170484,02
н1959	504454,45	2170498,64
н1960	504452,63	2170497,83
н1961	504449,99	2170503,74
н1962	504438,18	2170530,22
н1963	504428,9	2170551,01
н1964	504425,37	2170558,92
н1965	504427,2	2170559,76

Номер поворотной точки	Координаты земельных участков	
	X	Y
н1966	504422.19	2170570.96
н1967	504420.67	2170574.36
н1968	504418.85	2170573.55
н1969	504412.24	2170588.36
н1970	504410.15	2170593.05
н1971	504412.64	2170599.75
н1972	504440.64	2170614.96
н1973	504443.53	2170609.71
н1974	504456.67	2170616.95
н1975	504448.95	2170630.96
н1976	504440.18	2170626.13
н1977	504408.62	2170608.75
н1978	504402.72	2170609.7
н1979	504394.54	2170628.03
н1980	504387.38	2170644.09
н1981	504389.17	2170650.13
н1982	504426.86	2170677.1
н1983	504461.66	2170701.98
н1984	504465.17	2170700.32
н1985	504463.73	2170721.91
н1986	504354.04	2170643.45
н1987	504281.67	2170591.68
н1988	504247.08	2170566.93
н1989	504244.36	2170564.98
н1990	504177.11	2170516.86
н1991	504161.35	2170505.59
н1992	504134.67	2170486.5
н1993	504024.99	2170408.03
н1994	503626.81	2170200.52
н1995	503540.15	2170019.28
н1996	503545.86	2169834.99
н1997	503541.34	2169831.01
н1998	503482.73	2169838.44
н1999	503483.2	2169823.26
н2000	503543.28	2169815.64
н2001	503546.66	2169810.66
н2002	503555.23	2169532.56
н2003	503614.58	2169548.17
н2004	503641.04	2169501.87
н2005	503697.26	2169482.03
н2006	503723.72	2169498.56

Номер поворотной точки	Координаты земельных участков	
	X	Y
н2007	503766,72	2169468,81
н2008	503806,4	2169419,19
н2009	503932,08	2169482,03
н2010	503955,23	2169518,42
н2011	503998,22	2169525,02
н2012	504037,91	2169528,33
н2013	504070,98	2169495,26
н2014	504180,12	2169525,02
н2015	504295,88	2169591,16
н2016	504249,57	2169680,47
н2017	504295,88	2169710,24
н2018	504276,03	2169849,14
н2019	504271,35	2169865,67
н2020	504275,86	2169873,51
н2021	504300,77	2169874,21
н2022	504309,1	2169868,98
н2023	504451,32	2169779,68
н2024	504494,85	2169756,08
н2025	504527,55	2169782,92
н1841	504503,95	2170137,54
вырез	вырез	вырез
н1795	504503,93	2169905,88
н1797	504505,59	2169880,94
н1798	504507,25	2169855,99
н1799	504508,96	2169831,05
н1800	504510,5	2169808,64
н1801	504509,45	2169806,02
н1802	504504,67	2169794,17
н1803	504491,41	2169783,31
н1804	504487,15	2169783,21
н1805	504477,76	2169782,97
н1806	504452,21	2169797,11
н1807	504450,67	2169799,76
н1808	504444,54	2169810,34
н1809	504443,45	2169826,7
н1810	504441,79	2169851,64
н1811	504440,13	2169876,6
н1812	504438,47	2169901,53
н1813	504436,82	2169926,47
н1814	504435,42	2169947,44
н1815	504439,15	2169951,69

Номер поворотной точки	Координаты земельных участков	
	X	Y
н1816	504475,59	2169953,78
н1817	504495,07	2169955,07
н1818	504500,71	2169950,91
н1819	504502,15	2169930,82
н1795	504503,93	2169905,88
вырез	вырез	вырез
н1820	504499,56	2169967,66
н1821	504493,25	2169963,3
н1822	504475,04	2169962,09
н1823	504438,62	2169959,67
н1824	504434,36	2169963,38
н1825	504432,97	2169984,35
н1826	504431,31	2170009,29
н1827	504429,64	2170034,31
н1828	504427,99	2170059,18
н1829	504426,33	2170084,13
н1830	504425,2	2170101,07
н1831	504431,61	2170111,72
н1832	504456,76	2170122
н1833	504475,65	2170129,73
н1834	504481,56	2170132,14
н1835	504488	2170130,63
н1836	504491,11	2170088,44
н1837	504492,76	2170063,49
н1838	504494,65	2170038,56
н1839	504496,42	2170013,62
н1840	504498,07	2169988,68
н1820	504499,56	2169967,66
вырез	вырез	вырез
н1136	504432,13	2169816,16
н1137	504413,4	2170097,76
н1138	504404,77	2170100,75
н1139	504184,76	2170010,79
н1140	504183,26	2170006,26
н1141	504248,95	2169897,88
н1142	504252,37	2169894,62
н1143	504269,55	2169886,85
н1144	504305,28	2169886,75
н1145	504312,65	2169884,78
н1146	504426,71	2169813,16
н1136	504432,13	2169816,16

Номер поворотной точки	Координаты земельных участков	
	X	Y
вырез	вырез	вырез
н1167	504259.81	2169704.88
н1168	504243.47	2169694.38
н1169	504238.27	2169695.77
н1170	504222.57	2169727.24
н1171	504219.25	2169733.9
н1172	504210.14	2169753.28
н1173	504201.13	2169772.45
н1174	504198.83	2169777.66
н1175	504187.56	2169803.13
н1176	504183.9	2169811.42
н1177	504176.1	2169830.22
н1178	504167.57	2169850.77
н1179	504169.97	2169855.44
н1180	504208.05	2169864.05
н1181	504246.38	2169871.42
н1182	504252.4	2169868.68
н1183	504257.77	2169859.82
н1184	504260.41	2169852.44
н1185	504263.51	2169830.74
н1186	504266.81	2169807.61
н1187	504270.39	2169782.56
н1188	504275.01	2169750.27
н1189	504279.1	2169721.6
н1190	504276.3	2169715.48
н1167	504259.81	2169704.88
вырез	вырез	вырез
н1667	504108.58	2170020.16
н1668	504112.03	2170022.17
н1669	504108.77	2170027.78
н1670	504116.7	2170032.4
н1671	504125.41	2170037.46
н1672	504149.25	2170051.33
н1673	504165.62	2170014.53
н1674	504169.97	2170004.75
н1675	504186.85	2169976.88
н1676	504207.16	2169943.36
н1677	504224.37	2169914.95
н1678	504237.84	2169892.72
н1679	504234.11	2169884.45
н1680	504201.77	2169877.95

Номер поворотной точки	Координаты земельных участков	
	X	Y
н1681	504194.44	2169876.48
н1682	504177.72	2169872.54
н1683	504155.55	2169867.31
н1684	504152.23	2169866.42
н1685	504127.03	2169859.6
н1686	504116.73	2169856.82
н1687	504099.9	2169851.65
н1688	504078.29	2169845.03
н1689	504072.7	2169847.37
н1690	504060.02	2169872.79
н1691	504047.26	2169898.36
н1692	504049.18	2169903.44
н1693	504073.48	2169913.22
н1694	504099.56	2169923.72
н1695	504124.83	2169933.9
н1696	504136.48	2169938.59
н1697	504137.23	2169936.73
н1698	504147.76	2169940.97
н1699	504152.07	2169942.71
н1700	504149.08	2169950.13
н1701	504146.09	2169957.56
н1702	504140.33	2169955.23
н1703	504131.25	2169951.58
н1704	504132	2169949.72
н1705	504116.81	2169943.6
н1706	504092.2	2169933.69
н1707	504067.42	2169923.72
н1708	504043.81	2169914.21
н1709	504038.32	2169916.29
н1710	504026.63	2169939.69
н1711	504014.83	2169963.36
н1712	504016.5	2169968.95
н1713	504039.18	2169982.14
н1714	504062.7	2169995.8
н1715	504085.97	2170009.33
н1716	504097.2	2170015.86
н1717	504098.2	2170014.13
н1667	504108.58	2170020.16
вырез	вырез	вырез
н1445	504245.03	2169579.39
н1446	504217.59	2169563.71

Номер поворотной точки	Координаты земельных участков	
	X	Y
н1447	504212.05	2169565.15
н1448	504198.07	2169589.49
н1449	504185.52	2169611.34
н1450	504175.69	2169628.45
н1451	504172.7	2169634.16
н1452	504160.76	2169657.02
н1453	504149.19	2169679.15
н1454	504141.87	2169693.13
н1455	504137.59	2169702.26
н1456	504126.53	2169725.75
н1457	504114.42	2169751.49
н1458	504107.4	2169766.4
н1459	504103.5	2169775.64
н1460	504092.36	2169801.97
н1461	504082.09	2169826.29
н1462	504084.39	2169831.24
н1463	504117.48	2169841.4
н1464	504150.48	2169850.52
н1465	504155.83	2169847.81
н1466	504163.17	2169830.47
н1467	504173.73	2169805.51
н1468	504183.54	2169782.31
н1469	504183.94	2169781.38
н1470	504194.53	2169758.81
н1471	504205.53	2169735.4
н1472	504214.45	2169716.41
н1473	504216.2	2169712.98
н1474	504227.41	2169691.06
н1475	504238.87	2169668.65
н1476	504244.11	2169658.42
н1477	504250.44	2169646.22
н1478	504262.04	2169623.84
н1479	504274.09	2169600.6
н1480	504272.46	2169595.06
н1445	504245.03	2169579.39
вырез	вырез	вырез
н1628	504170.47	2169537.94
н1629	504134.05	2169528.01
н1630	504128.12	2169530.38
н1631	504117.97	2169547.91
н1632	504104.64	2169570.95

Номер поворотной точки	Координаты земельных участков	
	X	Y
н1633	504093.75	2169589.78
н1634	504091.15	2169594.72
н1635	504078.76	2169618.26
н1636	504066.47	2169641.63
н1637	504056.89	2169659.84
н1638	504054.35	2169665.19
н1639	504043.22	2169688.68
н1640	504032.08	2169712.18
н1641	504025.03	2169727.06
н1642	504020.32	2169738.12
н1643	504009.23	2169764.19
н1644	503996.29	2169794.61
н1645	503998.5	2169799.84
н1646	504018.98	2169807.87
н1647	504031.76	2169812.88
н1648	504043.53	2169817.1
н1649	504065.39	2169824.92
н1650	504070.67	2169822.5
н1651	504082.56	2169794.52
н1652	504092.95	2169770.07
н1653	504099.45	2169754.78
н1654	504103.63	2169745.94
н1655	504114.74	2169722.44
н1656	504125.85	2169698.93
н1657	504130.91	2169688.24
н1658	504137.13	2169676.33
н1659	504149.53	2169652.61
н1660	504161.58	2169629.54
н1661	504165.05	2169622.89
н1662	504174.29	2169606.81
н1663	504187.28	2169584.2
н1664	504201.63	2169559.19
н1665	504200.22	2169553.78
н1666	504177.81	2169540.97
н1628	504170.47	2169537.94
вырез	вырез	вырез
н1481	504079.29	2169513.07
н1482	504072.6	2169514.85
н1483	504047.63	2169539.82
н1484	504046.43	2169541.02
н1485	504039.61	2169543.52

Номер поворотной точки	Координаты земельных участков	
	X	Y
н1486	504019.63	2169541,86
н1487	504013.69	2169545.02
н1488	504012.42	2169547.38
н1489	503998.96	2169572.38
н1490	503985.6	2169597.22
н1491	503973,92	2169620.68
н1492	503962.67	2169643,27
н1493	503959.81	2169649.02
н1494	503951.79	2169666.51
н1495	503941,16	2169689,68
н1496	503935.31	2169702.44
н1497	503930.85	2169713.02
н1498	503920,96	2169736,54
н1499	503912.66	2169756,26
н1500	503914.75	2169761.77
н1501	503947,17	2169777,43
н1502	503980.05	2169792.12
н1503	503985,22	2169789,96
н1504	503993,57	2169770,28
н1505	504003,53	2169746,78
н1506	504011,97	2169726,87
н1507	504013,62	2169723,36
н1508	504024,04	2169701,28
н1509	504034,69	2169678,69
н1510	504045,43	2169655,93
н1511	504056,72	2169634,32
н1512	504068,88	2169611,07
н1513	504079,36	2169591,03
н1514	504101,46	2169552,56
н1515	504116,09	2169527,1
н1516	504114,29	2169522,62
н1481	504079,29	2169513,07
вырез	вырез	вырез
н1288	503932	2169509.85
н1289	503927,92	2169509,98
н1290	503909,67	2169544,33
н1291	503900,89	2169560,85
н1292	503897,8	2169567,12
н1293	503885,69	2169591,7
н1294	503877	2169609,35
н1295	503873,78	2169616,4

Номер поворотной точки	Координаты земельных участков	
	X	Y
н1296	503862,4	2169641,34
н1297	503853,82	2169660,16
н1298	503851,2	2169666,39
н1299	503840,56	2169691,73
н1300	503832,21	2169711,63
н1301	503834,14	2169717,41
н1302	503865,11	2169735,4
н1303	503865,26	2169735,49
н1304	503896,9	2169752,62
н1305	503901,94	2169750,77
н1306	503911,5	2169728,02
н1307	503922,15	2169702,7
н1308	503923,6	2169699,26
н1309	503933,46	2169677,7
н1310	503944,87	2169652,76
н1311	503948,04	2169645,82
н1312	503956,83	2169628,1
н1313	503969,01	2169603,56
н1314	503973,7	2169594,1
н1315	503981,65	2169579,25
н1316	504000,56	2169543,92
н1317	503998,52	2169540,1
н1318	503977,48	2169536,92
н1319	503950,18	2169532,81
н1320	503947,07	2169530,78
н1321	503944,08	2169528,84
н1288	503932	2169509,85
вырез	вырез	вырез
н1322	503875,38	2169470,45
н1323	503855,13	2169460,32
н1324	503849,62	2169462,04
н1325	503833,7	2169492,09
н1326	503822,31	2169513,79
н1327	503811,5	2169535,78
н1328	503800,68	2169557,76
н1329	503789,91	2169581,25
н1330	503779,69	2169603,73
н1331	503770,46	2169625,04
н1332	503761,85	2169645,59
н1333	503755,4	2169661
н1334	503757,17	2169667,03

Номер поворотной точки	Координаты земельных участков	
	X	Y
н1335	503788,66	2169688,63
н1336	503816,94	2169706,87
н1337	503821,83	2169705,27
н1338	503830,56	2169684,51
н1339	503840,87	2169659,98
н1340	503842,52	2169656,04
н1341	503850,93	2169637,64
н1342	503861,12	2169615,34
н1343	503867,32	2169601,76
н1344	503871,55	2169593,19
н1345	503882,39	2169571,24
н1346	503890,22	2169555,37
н1347	503893,42	2169549,35
н1348	503904,94	2169527,72
н1349	503919,04	2169501,22
н1350	503915,78	2169490,65
н1351	503898,16	2169481,85
н1322	503875,38	2169470,45
вырез	вырез	вырез
н1384	503837,23	2169451,38
н1385	503814,12	2169439,83
н1386	503808,04	2169441,15
н1387	503791,5	2169461,84
н1388	503779,56	2169476,76
н1389	503773,77	2169482,16
н1390	503756,37	2169494,21
н1391	503727,43	2169514,23
н1392	503720,75	2169514,39
н1393	503698,83	2169500,71
н1394	503691,67	2169499,91
н1395	503655,07	2169512,83
н1396	503649,31	2169517,63
н1397	503637,54	2169538,22
н1398	503627,72	2169555,42
н1399	503628,64	2169561,64
н1400	503656,76	2169587,15
н1401	503662,57	2169592,43
н1402	503702,43	2169625,74
н1403	503710,89	2169632,24
н1404	503740,66	2169655,09
н1405	503745,38	2169653,75

Номер поворотной точки	Координаты земельных участков	
	X	Y
н1406	503759,75	2169619,62
н1407	503766,47	2169603,66
н1408	503789,22	2169553,84
н1409	503803,46	2169524,92
н1410	503813,22	2169505,11
н1411	503814,6	2169502,51
н1412	503826,77	2169479,53
н1413	503838,88	2169456,67
н1384	503837,23	2169451,38
вырез	вырез	вырез
н1718	503596,1	2169558,82
н1719	503570,53	2169552,09
н1720	503566,54	2169555,07
н1721	503565,48	2169589,23
н1722	503564,24	2169629,24
н1723	503562,96	2169670,68
н1724	503562,15	2169696,78
н1725	503561,15	2169729,02
н1726	503559,41	2169785,13
н1727	503558,55	2169812,94
н1728	503562,21	2169818,23
н1729	503584,71	2169826,28
н1730	503603,61	2169833,06
н1731	503616,13	2169837,92
н1732	503644,58	2169849,01
н1733	503649,05	2169847,32
н1734	503660,34	2169824,69
н1735	503671,29	2169802,73
н1736	503669,93	2169797,82
н1737	503639,58	2169785,02
н1738	503610,84	2169772,9
н1739	503610,07	2169774,75
н1740	503605,85	2169772,97
н1741	503595,32	2169768,53
н1742	503601,54	2169753,79
н1743	503616,28	2169760
н1744	503615,51	2169761,85
н1745	503620,14	2169763,8
н1746	503648,09	2169775,59
н1747	503675,26	2169787,04
н1748	503680	2169785,28

Номер поворотной точки	Координаты земельных участков	
	X	Y
н1749	503691.99	2169761.25
н1750	503703.91	2169737.36
н1751	503702.41	2169732.24
н1752	503677.76	2169717.37
н1753	503651.76	2169701.68
н1754	503631.49	2169689.46
н1755	503611.22	2169677.23
н1756	503610.19	2169678.96
н1757	503596.49	2169670.68
н1758	503604.75	2169656.98
н1759	503618.45	2169665.25
н1760	503617.42	2169666.96
н1761	503626.49	2169672.44
н1762	503652.64	2169688.2
н1763	503679.66	2169704.5
н1764	503707.75	2169721.44
н1765	503712.55	2169720.04
н1766	503723.96	2169697.17
н1767	503735.3	2169674.45
н1768	503733.9	2169668.74
н1769	503709.91	2169650.54
н1770	503701.6	2169644.23
н1771	503683.35	2169629.4
н1772	503670.12	2169618.66
н1773	503659.35	2169609.29
н1774	503639.53	2169592.06
н1775	503638.11	2169590.73
н1776	503619.48	2169573.42
н1777	503609.84	2169564.45
н1778	503603.09	2169560.65
н1718	503596.1	2169558.82
вырез	вырез	вырез
н1237	503779.96	2169700.89
н1238	503750.14	2169680.44
н1239	503745.09	2169681.7
н1240	503731.84	2169708.26
н1241	503719.16	2169733.67
н1242	503707.15	2169757.74
н1243	503694.6	2169782.9
н1244	503683.33	2169805.49
н1245	503671.82	2169828.56

Номер поворотной точки	Координаты земельных участков	
	X	Y
н1246	503660,5	2169851,25
н1247	503662,4	2169856,37
н1248	503696,41	2169871,14
н1249	503730,06	2169886,7
н1250	503735,4	2169884,83
н1251	503745,41	2169864,11
н1252	503756,73	2169840,66
н1253	503768,06	2169817,22
н1254	503779,38	2169793,77
н1255	503790,71	2169770,34
н1256	503802,04	2169746,88
н1257	503812,04	2169726,17
н1258	503810,38	2169720,46
н1237	503779,96	2169700,89
вырез	вырез	вырез
н1147	503552,36	2170012,74
н1148	503553,96	2170020,35
н1149	503557,73	2170028,23
н1150	503563,68	2170027,85
н1151	503567,3	2170017,96
н1152	503578,98	2169986,12
н1153	503583,54	2169975,59
н1154	503596,64	2169945,33
н1155	503603,45	2169931,8
н1156	503616,61	2169905,62
н1157	503620,6	2169898,7
н1158	503638,83	2169867,12
н1159	503637,23	2169862,22
н1160	503611,56	2169852,61
н1161	503587,4	2169843,54
н1162	503561,72	2169833,92
н1163	503557,82	2169836,62
н1164	503556,64	2169874,73
н1165	503555,43	2169913,79
н1166	503553,86	2169964,46
н1147	503552,36	2170012,74
вырез	вырез	вырез
н1259	503587,9	2170091,32
н1260	503606,02	2170129,22
н1261	503612,43	2170128,8
н1262	503624,87	2170099,08

Номер поворотной точки	Координаты земельных участков	
	X	Y
н1263	503636,56	2170071,14
н1264	503640,29	2170063,29
н1265	503651,44	2170039,79
н1266	503662,6	2170016,28
н1267	503663,44	2170014,5
н1268	503674,76	2169993,3
н1269	503687	2169970,35
н1270	503692,95	2169959,19
н1271	503699,8	2169947,69
н1272	503713,12	2169925,29
н1273	503725,01	2169905,32
н1274	503723,53	2169900,22
н1275	503689,88	2169884,64
н1276	503655,88	2169869,9
н1277	503650,07	2169871,75
н1278	503640,37	2169888,59
н1279	503627,36	2169911,15
н1280	503625,9	2169913,7
н1281	503615,67	2169934,37
н1282	503604,18	2169957,7
н1283	503594,12	2169981,75
н1284	503585,76	2170001,75
н1285	503584,32	2170005,92
н1286	503569,95	2170047,51
н1287	503570,5	2170054,94
н1259	503587,9	2170091,32
вырез	вырез	вырез
н1552	503631,49	2170175,53
н1553	503636,68	2170186,37
н1554	503641,12	2170191,05
н1555	503654,97	2170198,27
н1556	503675,89	2170209,17
н1557	503680,78	2170207,27
н1558	503693,69	2170173,97
н1559	503703,1	2170149,68
н1560	503706,92	2170139,85
н1561	503713,27	2170125,76
н1562	503723,39	2170103,34
н1563	503734,04	2170079,73
н1564	503736,64	2170073,95
н1565	503745,68	2170056,47

Номер поворотной точки	Координаты земельных участков	
	X	Y
н1566	503757,47	2170033,68
н1567	503769,38	2170010,67
н1568	503769,86	2170009,74
н1569	503782,26	2169988,63
н1570	503795,82	2169965,54
н1571	503806,47	2169947,41
н1572	503805,1	2169942,09
н1573	503773,24	2169925,47
н1574	503741,42	2169908,88
н1575	503735,7	2169910,5
н1576	503724,24	2169929,92
н1577	503710,77	2169952,75
н1578	503699,44	2169971,94
н1579	503697,57	2169975,55
н1580	503685,4	2169998,94
н1581	503673,24	2170022,3
н1582	503666,52	2170035,23
н1583	503661,89	2170045,43
н1584	503651,14	2170069,1
н1585	503640,42	2170092,7
н1586	503637,03	2170100,17
н1587	503630,54	2170116,77
н1588	503621,06	2170141,03
н1589	503619,56	2170144,86
н1590	503619,84	2170151,16
н1552	503631,49	2170175,53
вырез	вырез	вырез
н1214	503780,02	2169911,62
н1215	503811,69	2169928,59
н1216	503816,94	2169926,93
н1217	503826,72	2169906,72
н1218	503838,05	2169883,32
н1219	503849,38	2169859,91
н1220	503860,71	2169836,51
н1221	503871,38	2169814,46
н1222	503882,37	2169791,76
н1223	503892,15	2169771,56
н1224	503890,34	2169766,13
н1225	503860,73	2169750,11
н1226	503858,7	2169749,01
н1227	503827,58	2169730,97

Номер поворотной точки	Координаты земельных участков	
	X	Y
н1228	503822,41	2169732,5
н1229	503811,99	2169754
н1230	503800,65	2169777,43
н1231	503789,31	2169800,83
н1232	503777,98	2169824,24
н1233	503766,64	2169847,63
н1234	503755,31	2169871,03
н1235	503746,11	2169890,02
н1236	503747,96	2169895,39
н1214	503780,02	2169911,62
вырез	вырез	вырез
н1591	503710,85	2170227,39
н1592	503734,49	2170239,71
н1593	503756,59	2170251,23
н1594	503761,49	2170249,32
н1595	503772,79	2170220,52
н1596	503782,34	2170196,17
н1597	503787,42	2170183,22
н1598	503792,03	2170173,09
н1599	503802,5	2170150,05
н1600	503813,4	2170126,08
н1601	503816,81	2170118,58
н1602	503824,96	2170102,9
н1603	503836,96	2170079,85
н1604	503848,96	2170056,76
н1605	503849,84	2170055,08
н1606	503862,08	2170034,31
н1607	503875,29	2170011,88
н1608	503885,59	2169994,39
н1609	503884,34	2169988,86
н1610	503853,09	2169970,15
н1611	503822,56	2169951,86
н1612	503816,96	2169953,28
н1613	503805,45	2169972,84
н1614	503791,74	2169996,16
н1615	503780,83	2170014,69
н1616	503778,72	2170018,77
н1617	503766,44	2170042,5
н1618	503753,91	2170066,72
н1619	503747,21	2170079,67
н1620	503742,52	2170090,07

Номер поворотной точки	Координаты земельных участков	
	X	Y
н1621	503730.7	2170116.34
н1622	503720.12	2170139.82
н1623	503717.56	2170145.51
н1624	503710.88	2170162.78
н1625	503702.35	2170184.86
н1626	503691.52	2170212.86
н1627	503693.73	2170218.47
н1591	503710.85	2170227.39
вырез	вырез	вырез
н1779	504053.39	2169859.19
н1780	504061.2	2169843.53
н1781	504059.2	2169838.66
н1782	504055.38	2169837.28
н1783	504020.53	2169824.67
н1784	503982.34	2169809.38
н1785	503944.69	2169792.81
н1786	503907.63	2169774.98
н1787	503903.08	2169776.53
н1788	503827.38	2169932.9
н1789	503829.07	2169938.32
н1790	503864.13	2169958.78
н1791	503898.64	2169980.17
н1792	503932.6	2170002.45
н1793	503965.96	2170025.58
н1794	503971	2170024.32
н1779	504053.39	2169859.19
вырез	вырез	вырез
н1517	503783.87	2170265.46
н1518	503811.71	2170279.96
н1519	503835.3	2170292.25
н1520	503840.24	2170290.35
н1521	503851.77	2170261.85
н1522	503861.66	2170237.38
н1523	503872.56	2170212.58
н1524	503883.5	2170189.04
н1525	503894.62	2170165.12
н1526	503907.14	2170141.45
н1527	503918.74	2170119.53
н1528	503927.7	2170102.59
н1529	503932.11	2170095.2
н1530	503945.49	2170072.74

Номер поворотной точки	Координаты земельных участков	
	X	Y
н1531	503961.56	2170045.79
н1532	503960.44	2170040.07
н1533	503942.27	2170027.37
н1534	503931.05	2170019.52
н1535	503920.77	2170012.69
н1536	503901.18	2169999.64
н1537	503895.7	2170000.86
н1538	503877.87	2170031.15
н1539	503863.1	2170056.25
н1540	503859.82	2170061.83
н1541	503849.18	2170082.32
н1542	503837.12	2170105.55
н1543	503827.22	2170124.62
н1544	503824.84	2170129.84
н1545	503812.84	2170156.31
н1546	503801.65	2170180.98
н1547	503797.99	2170189.03
н1548	503791.34	2170206.05
н1549	503782.05	2170229.81
н1550	503772.23	2170254.91
н1551	503774.42	2170260.53
н1517	503783.87	2170265.46
вырез	вырез	вырез
н1414	503883.95	2170317.61
н1415	503914.79	2170333.68
н1416	503919.77	2170331.8
н1417	503931.05	2170306.27
н1418	503940.93	2170283.92
н1419	503951.09	2170260.92
н1420	503962.35	2170235.43
н1421	503971.78	2170214.1
н1422	503973.39	2170211.22
н1423	503986.87	2170187.22
н1424	503999.33	2170165.04
н1425	504012.57	2170141.45
н1426	504024.92	2170119.48
н1427	504034.79	2170101.9
н1428	504033.81	2170095.99
н1429	504005.49	2170073.59
н1430	503976.65	2170051.84
н1431	503971.29	2170052.86

Номер поворотной точки	Координаты земельных участков	
	X	Y
н1432	503956.21	2170078.24
н1433	503942.07	2170102.04
н1434	503936.6	2170111.25
н1435	503929	2170125.66
н1436	503916.08	2170150.17
н1437	503903.47	2170174.47
н1438	503892.04	2170199.13
н1439	503880.44	2170224.15
н1440	503876.36	2170232.94
н1441	503870.1	2170248.49
н1442	503860.52	2170272.23
н1443	503850.96	2170295.94
н1444	503853.11	2170301.54
н1414	503883.95	2170317.61
вырез	вырез	вырез
н1191	504074.07	2170109.96
н1192	504094.01	2170127.41
н1193	504103.43	2170135.64
н1194	504112.62	2170133.69
н1195	504129.69	2170095.33
н1196	504148.03	2170054.09
н1197	504128.72	2170042.86
н1198	504107.26	2170030.38
н1199	504103.99	2170036
н1200	504090.16	2170027.96
н1201	504091.17	2170026.23
н1202	504082.11	2170020.97
н1203	504058.07	2170006.99
н1204	504033.03	2169992.45
н1205	504011.13	2169979.72
н1206	504005.89	2169981.28
н1207	503993.11	2170006.89
н1208	503980.86	2170031.45
н1209	503982.3	2170037.38
н1210	504004.75	2170054.25
н1211	504013.49	2170060.81
н1212	504029.94	2170073.82
н1213	504053.05	2170092.47
н1191	504074.07	2170109.96
вырез	вырез	вырез
н1352	503959.59	2170357.03

Номер поворотной точки	Координаты земельных участков	
	X	Y
н1353	503968,12	2170361,47
н1354	503974,58	2170360,58
н1355	503991,83	2170344,37
н1356	504015,19	2170322,43
н1357	504033,88	2170304,87
н1358	504035,44	2170303,41
н1359	504039,98	2170297,01
н1360	504046,06	2170283,35
н1361	504056,11	2170260,75
н1362	504066,18	2170238,12
н1363	504075,82	2170216,42
н1364	504084,92	2170195,97
н1365	504094,42	2170174,61
н1366	504101,32	2170159,09
н1367	504099,99	2170152,74
н1368	504074,73	2170130,79
н1369	504049,34	2170108,74
н1370	504044,14	2170109,58
н1371	504030,75	2170133,58
н1372	504018,05	2170156,21
н1373	504013,01	2170165,18
н1374	504005,35	2170178,82
н1375	503993,5	2170199,91
н1376	503981,58	2170222,34
н1377	503971,34	2170245,37
н1378	503960,98	2170268,68
н1379	503956,21	2170279,4
н1380	503950,73	2170291,74
н1381	503939,8	2170316,38
н1382	503930,48	2170337,38
н1383	503932,6	2170342,97
н1352	503959,59	2170357,03



Приложение 4
к постановлению Правительства
Брянской области
от 28 декабря 2022 г. № 696-п

3.3. Ведомость координат поворотных точек границ формируемых земельных участков из земельных участков с кадастровыми номерами 32:02:0400107:188 и 32:02:0400107:189 (2 очередь)

Номер поворотной точки	Координаты земельных участков	
	X	Y
ЗУ 196(2)		
410a	504380,71	2171108,03
409a	504379,79	2171072,29
408	504357,05	2171057,27
412	504356,12	2171060,58
411	504357,67	2171108,77
410a	504380,71	2171108,03
ЗУ 197(2)		
410	504391,82	2171107,67
411	504357,67	2171108,77
413	504358,61	2171138,15
414	504392,76	2171137,06
410	504391,82	2171107,67
ЗУ 198(2)		
414	504392,76	2171137,06
413	504358,61	2171138,15
416	504359,55	2171167,54
415	504393,7	2171166,44
414	504392,76	2171137,06
ЗУ 199(2)		
415	504393,7	2171166,44
416	504359,55	2171167,54
417	504360,49	2171196,92
418	504394,65	2171195,83
415	504393,7	2171166,44
ЗУ 200(2)		
418	504394,65	2171195,83
417	504360,49	2171196,92
421	504361,29	2171221,68
420	504365,41	2171225,62
419	504395,59	2171225,21

Номер поворотной точки	Координаты земельных участков	
	X	Y
418	504394,65	2171195.83
ЗУ 206(2)		
431	504426,92	2171135.96
430	504426,08	2171110,01
410	504391.82	2171107.67
414	504392.76	2171137.06
431	504426,92	2171135.96
ЗУ 207(2)		
431	504426,92	2171135.96
414	504392.76	2171137.06
415	504393.7	2171166.44
432	504427.86	2171165.35
431	504426,92	2171135,96
ЗУ 208(2)		
432	504427.86	2171165.35
415	504393.7	2171166.44
418	504394,65	2171195.83
433	504428.8	2171194.73
432	504427.86	2171165.35
ЗУ 209(2)		
433	504428.8	2171194.73
418	504394.65	2171195.83
419	504395.59	2171225.21
435	504425.76	2171224,8
434	504429.63	2171220.75
433	504428.8	2171194.73
ЗУ 210(2)		
436	504430,27	2171240.74
437	504426.15	2171236.8
438	504395,97	2171237.21
439	504396.97	2171268.35
440	504431,12	2171267.26
436	504430,27	2171240,74
ЗУ 211(2)		
440	504431,12	2171267.26
439	504396.97	2171268.35
442	504397.92	2171297.84
441	504432.07	2171296.74
440	504431,12	2171267.26
ЗУ 212(2)		
441	504432,07	2171296,74

Номер поворотной точки	Координаты земельных участков	
	X	Y
442	504397.92	2171297.84
443	504398.86	2171327.32
444	504432,67	2171326.24
445	504432.98	2171325.14
441	504432.07	2171296.74
ЗУ 213(2)		
447	504422,62	2171344.99
446	504430.9	2171332.47
444	504432,67	2171326.24
455	504364,71	2171328,42
443	504398.86	2171327.32
456	504365.31	2171347.27
447	504422,62	2171344.99
ЗУ 214(2)		
438	504395.97	2171237.21
451	504365.8	2171237.62
452	504361.93	2171241.67
453	504362,82	2171269,45
439	504396,97	2171268.35
438	504395.97	2171237,21
ЗУ 215(2)		
439	504396.97	2171268,35
453	504362,82	2171269,45
454	504363,76	2171298.93
442	504397,92	2171297,84
439	504396,97	2171268.35
ЗУ 216(2)		
442	504397.92	2171297.84
454	504363,76	2171298.93
455	504364.71	2171328,42
450	504388,99	2171327,64
443	504398,86	2171327,32
442	504397,92	2171297,84
ЗУ 217(2)		
458	504406.56	2171370.09
447	504422,62	2171344.99
456	504365,31	2171347.27
457	504366,1	2171371.9
458	504406,56	2171370.09
ЗУ 218(2)		
430	504426.08	2171110.01

Номер поворотной точки	Координаты земельных участков	
	X	Y
429	504427.77	2171103.97
409	504391,58	2171080.08
409a	504379,79	2171072.29
410a	504380,71	2171108.03
410	504391.82	2171107.67
430	504426.08	2171110.01
ЗУ 219(2)		
460	504344,18	2171062.38
465	504344.7	2171078.41
464	504310.85	2171078.87
463	504309.9	2171049.38
462	504317.83	2171040.97
461	504340.72	2171056.17
460	504344,18	2171062.38
ЗУ 220(2)		
465	504344.69	2171078.41
464	504310.85	2171078.87
467	504311,79	2171108.36
466	504345.64	2171107.9
465	504344.69	2171078.41
ЗУ 221(2)		
466	504345.64	2171107.9
467	504311,79	2171108.36
468	504312,74	2171137.84
469	504346.58	2171137.38
466	504345.64	2171107.9
ЗУ 222(2)		
469	504346.58	2171137.38
468	504312.74	2171137.84
471	504313,68	2171167.33
470	504347,53	2171166.87
469	504346.58	2171137.38
ЗУ 223(2)		
470	504347,53	2171166.87
471	504313.68	2171167.33
472	504314,63	2171196.81
473	504348,47	2171196.35
470	504347,53	2171166.87
ЗУ 224(2)		
473	504348,47	2171196.35

Номер поворотной точки	Координаты земельных участков	
	X	Y
472	504314,63	2171196,81
476	504315,57	2171226,3
475	504345,42	2171225,89
474	504349,29	2171221,84
473	504348,47	2171196,35
ЗУ 225(2)		
1694	504 317,83	2 171 040,97
1984	504 309,90	2 171 049,38
1699	504 276,05	2 171 049,85
1698	504 275,12	2 171 020,70
1697	504 277,19	2 171 017,96
1696	504 280,77	2 171 017,07
1695	504 283,51	2 171 018,19
1694	504 317,83	2 171 040,97
ЗУ 226(2)		
463	504309,9	2171049,38
479	504276,05	2171049,84
480	504277	2171079,33
464	504310,85	2171078,87
463	504309,9	2171049,38
ЗУ 227(2)		
464	504310,85	2171078,87
480	504277	2171079,33
481	504277,94	2171108,81
467	504311,79	2171108,36
464	504310,85	2171078,87
ЗУ 228(2)		
467	504311,79	2171108,36
481	504277,94	2171108,81
482	504278,89	2171138,3
468	504312,74	2171137,84
467	504311,79	2171108,36
ЗУ 229(2)		
468	504312,74	2171137,84
482	504278,89	2171138,3
483	504279,83	2171167,78
471	504313,68	2171167,33
468	504312,74	2171137,84
ЗУ 230(2)		
471	504313,68	2171167,33
483	504279,83	2171167,78

Номер поворотной точки	Координаты земельных участков	
	X	Y
484	504280,78	2171197,27
472	504314,63	2171196,81
471	504313,68	2171167,33
ЗУ 231(2)		
472	504314,63	2171196,81
484	504280,78	2171197,27
485	504281,6	2171222,76
486	504285,72	2171226,7
476	504315,57	2171226,3
472	504314,63	2171196,81
ЗУ 232(2)		
487	504349,93	2171241,83
488	504345,8	2171237,89
489	504315,96	2171238,29
490	504317	2171270,92
491	504350,83	2171269,83
487	504349,93	2171241,83
ЗУ 233(2)		
491	504350,83	2171269,83
490	504317	2171270,92
493	504317,96	2171300,9
492	504351,79	2171299,82
491	504350,83	2171269,83
ЗУ 234(2)		
492	504351,79	2171299,82
493	504317,96	2171300,9
494	504318,92	2171330,89
495	504352,75	2171329,8
492	504351,79	2171299,82
ЗУ 235(2)		
495	504352,75	2171329,8
494	504318,92	2171330,89
497	504319,89	2171360,87
496	504353,71	2171359,79
495	504352,75	2171329,8
ЗУ 236(2)		
496	504353,71	2171359,79
497	504319,89	2171360,87
498	504320,85	2171390,85
499	504354,67	2171389,77
496	504353,71	2171359,79

Номер поворотной точки	Координаты земельных участков	
	X	Y
ЗУ 237(2)		
499	504354,67	2171389,77
498	504320,85	2171390.85
501	504321,81	2171420.84
500	504355,63	2171419,76
499	504354.67	2171389.77
ЗУ 238(2)		
500	504355,63	2171419.76
501	504321.81	2171420.84
502	504322.77	2171450.82
503	504356.6	2171449.74
500	504355.63	2171419.76
ЗУ 239(2)		
504	504356.72	2171453.61
503	504356.6	2171449.74
502	504322.77	2171450.82
508	504317,08	2171451.01
507	504321,71	2171480.87
506	504342.6	2171480.2
505	504347,62	2171473.35
504	504356.72	2171453.61
ЗУ 240(2)		
489	504315.96	2171238.29
509	504286,11	2171238.7
510	504282,24	2171242.75
511	504283,17	2171272
490	504317	2171270.92
489	504315.96	2171238.29
ЗУ 241(2)		
490	504317	2171270.92
511	504283,17	2171272
512	504284,14	2171301.99
493	504317,96	2171300.9
490	504317	2171270.92
ЗУ 242(2)		
493	504317,96	2171300.9
512	504284,14	2171301.99
513	504285,1	2171331.97
494	504318,92	2171330.89
493	504317,96	2171300.9
ЗУ 243(2)		

Номер поворотной точки	Координаты земельных участков	
	X	Y
494	504318,92	2171330,89
513	504285,1	2171331,97
514	504286,06	2171361,95
497	504319,89	2171360,87
494	504318,92	2171330,89
ЗУ 244(2)		
497	504319,89	2171360,87
514	504286,06	2171361,95
515	504287,02	2171391,94
498	504320,85	2171390,85
497	504319,89	2171360,87
ЗУ 245(2)		
498	504320,85	2171390,85
515	504287,02	2171391,94
516	504287,98	2171421,92
501	504321,81	2171420,84
498	504320,85	2171390,85
ЗУ 246(2)		
501	504321,81	2171420,84
516	504287,98	2171421,92
517	504288,94	2171451,91
508	504317,08	2171451,01
502	504322,77	2171450,82
501	504321,81	2171420,84
ЗУ 247(2)		
507	504321,71	2171480,87
508	504317,08	2171451,01
517	504288,94	2171451,91
518	504289,9	2171481,89
507	504321,71	2171480,87
ЗУ 248(2)		
506	504342,6	2171480,2
507	504318,04	2171480,99
518	504289,9	2171481,89
519	504290,86	2171511,91
520	504320,09	2171510,97
506	504342,6	2171480,2
ЗУ 249(2)		
1990	504 262,87	2 171 012,81
1991	504 263,63	2 171 036,50
1992	504 232,70	2 171 036,91

Номер поворотной точки	Координаты земельных участков	
	X	Y
1993	504 231,95	2 171 004,72
1994	504 257,15	2 171 002,29
1995	504 258,08	2 171 003,39
1996	504 261,30	2 171 008,89
1990	504 262,87	2 171 012,81
3У 250(2)		
526	504263,63	2171036,49
525	504232,7	2171036,91
528	504233,44	2171069,1
527	504264,66	2171068,68
526	504263,63	2171036,49
3У 251(2)		
527	504264,66	2171068,68
528	504233,44	2171069,1
529	504234,19	2171101,3
530	504265,69	2171100,87
527	504264,66	2171068,68
3У 252(2)		
530	504265,69	2171100,87
529	504234,19	2171101,3
532	504234,94	2171133,49
531	504266,72	2171133,06
530	504265,69	2171100,87
3У 253(2)		
531	504266,72	2171133,06
532	504234,94	2171133,49
533	504235,69	2171165,68
534	504267,75	2171165,24
531	504266,72	2171133,06
3У 254(2)		
534	504267,75	2171165,24
533	504235,69	2171165,68
536	504236,43	2171197,87
535	504268,78	2171197,43
534	504267,75	2171165,24
3У 255(2)		
535	504268,78	2171197,43
536	504236,43	2171197,87
537	504237,12	2171227,36
538	504265,73	2171226,97
539	504269,6	2171222,92

Номер поворотной точки	Координаты земельных участков	
	X	Y
535	504268,78	2171197,43
ЗУ 256(2)		
523	504231,47	2170983,94
540	504199,3	2170962,92
541	504196,08	2170964,73
542	504197,37	2171005,19
524	504231,95	2171004,72
523	504231,47	2170983,94
ЗУ 257(2)		
524	504231,95	2171004,72
542	504197,37	2171005,19
543	504198,4	2171037,38
525	504232,7	2171036,91
524	504231,95	2171004,72
ЗУ 258(2)		
525	504232,7	2171036,91
543	504198,4	2171037,38
544	504199,44	2171069,56
528	504233,44	2171069,1
525	504232,7	2171036,91
ЗУ 259(2)		
528	504233,44	2171069,1
544	504199,44	2171069,56
545	504200,47	2171101,75
529	504234,19	2171101,3
528	504233,44	2171069,1
ЗУ 260(2)		
529	504234,19	2171101,3
545	504200,47	2171101,75
546	504201,5	2171133,94
532	504234,94	2171133,49
529	504234,19	2171101,3
ЗУ 261(2)		
532	504234,94	2171133,49
546	504201,5	2171133,94
547	504202,53	2171166,13
533	504235,69	2171165,68
532	504234,94	2171133,49
ЗУ 262(2)		
533	504235,69	2171165,68
547	504202,53	2171166,13

Номер поворотной точки	Координаты земельных участков	
	X	Y
548	504203,56	2171198,31
536	504236,43	2171197,87
533	504235,69	2171165,68
ЗУ 263(2)		
536	504236,43	2171197,87
548	504203,56	2171198,31
549	504204,38	2171223,8
550	504208,51	2171227,74
537	504237,12	2171227,36
536	504236,43	2171197,87
ЗУ 264(2)		
551	504270,24	2171242,91
552	504266,11	2171238,97
553	504237,5	2171239,35
554	504238,6	2171273,43
555	504271,19	2171272,38
551	504270,24	2171242,91
ЗУ 265(2)		
555	504271,19	2171272,38
554	504238,6	2171273,43
557	504239,56	2171303,41
556	504272,15	2171302,37
555	504271,19	2171272,38
ЗУ 266(2)		
556	504272,15	2171302,37
557	504239,56	2171303,41
558	504240,52	2171333,4
559	504273,11	2171332,35
556	504272,15	2171302,37
ЗУ 267(2)		
559	504273,11	2171332,35
558	504240,52	2171333,4
561	504241,48	2171363,38
560	504274,07	2171362,34
559	504273,11	2171332,35
ЗУ 268(2)		
560	504274,07	2171362,34
561	504241,48	2171363,38
562	504242,44	2171393,37
563	504275,03	2171392,32
560	504274,07	2171362,34

Номер поворотной точки	Координаты земельных участков	
	X	Y
3У 269(2)		
563	504275,03	2171392.32
562	504242,44	2171393.37
565	504243,4	2171423.35
564	504275.99	2171422.31
563	504275.03	2171392.32
3У 270(2)		
564	504275.99	2171422.31
565	504243.4	2171423.35
566	504244.36	2171453.34
567	504276.95	2171452.29
564	504275.99	2171422.31
3У 271(2)		
567	504276.95	2171452.29
566	504244.36	2171453.34
569	504245.32	2171483.32
568	504277.91	2171482.28
567	504276.95	2171452.29
3У 272(2)		
568	504277.91	2171482.28
569	504245.32	2171483.32
570	504246.28	2171513.31
571	504278.88	2171512.26
568	504277.91	2171482.28
3У 273(2)		
571	504278.88	2171512.26
570	504246.28	2171513.31
573	504247.24	2171543.29
572	504279.84	2171542.25
571	504278.88	2171512.26
3У 274(2)		
572	504279.84	2171542.25
573	504247.24	2171543.29
574	504248,21	2171573.28
575	504275,15	2171572.41
576	504278,2	2171568.23
577	504280,44	2171561.01
572	504279.84	2171542.25
3У 275(2)		
553	504237,5	2171239.35
578	504208,89	2171239.74

Номер поворотной точки	Координаты земельных участков	
	X	Y
579	504205.02	2171243.79
580	504206	2171274.47
554	504238.6	2171273.43
553	504237.5	2171239.35
3У 276(2)		
554	504238.6	2171273.43
580	504206	2171274.47
581	504206.96	2171304.46
557	504239.56	2171303.41
554	504238.6	2171273.43
3У 277(2)		
557	504239.56	2171303.41
581	504206.96	2171304.46
582	504207.93	2171334.44
558	504240.52	2171333.4
557	504239.56	2171303.41
3У 278(2)		
558	504240.52	2171333.4
582	504207.93	2171334.44
583	504208.89	2171364.43
561	504241.48	2171363.38
558	504240.52	2171333.4
3У 279(2)		
561	504241.48	2171363.38
583	504208.89	2171364.43
584	504209.85	2171394.41
562	504242.44	2171393.37
561	504241.48	2171363.38
3У 280(2)		
562	504242.44	2171393.37
584	504209.85	2171394.41
585	504210.81	2171424.4
565	504243.4	2171423.35
562	504242.44	2171393.37
3У 281(2)		
565	504243.4	2171423.35
585	504210.81	2171424.4
586	504211.77	2171454.38
566	504244.36	2171453.34
565	504243.4	2171423.35

Номер поворотной точки	Координаты земельных участков	
	X	Y
ЗУ 282(2)		
566	504244.36	2171453.34
586	504211.77	2171454,38
587	504212.73	2171484,37
569	504245.32	2171483.32
566	504244.36	2171453.34
ЗУ 283(2)		
569	504245.32	2171483.32
587	504212.73	2171484.37
588	504213.69	2171514.35
570	504246.28	2171513.31
569	504245.32	2171483.32
ЗУ 284(2)		
570	504246.28	2171513,31
588	504213,69	2171514,35
589	504214,65	2171544.34
573	504247.24	2171543.29
570	504246.28	2171513.31
ЗУ 285(2)		
592	504248.57	2171584,54
574	504248.21	2171573.28
573	504247.24	2171543.29
589	504214.65	2171544.34
590	504215.03	2171556.01
591	504218.38	2171562.37
592	504248.57	2171584.54
ЗУ 286(2)		
593	504184.08	2170964,71
594	504180.25	2170962.23
595	504147.51	2170975,71
596	504148.28	2170999,58
597	504185,16	2170998,4
593	504184.08	2170964.71
ЗУ 287(2)		
597	504185,16	2170998,4
596	504148.28	2170999,58
599	504149,18	2171027,56
598	504186,05	2171026,38
597	504185,16	2170998,4
ЗУ 288(2)		
598	504186.05	2171026.38

Номер поворотной точки	Координаты земельных участков	
	X	Y
599	504149,18	2171027,56
600	504150,07	2171055,55
601	504186,95	2171054,37
598	504186,05	2171026,38
3У 289(2)		
601	504186,95	2171054,37
600	504150,07	2171055,55
603	504150,97	2171083,54
602	504187,85	2171082,35
601	504186,95	2171054,37
3У 290(2)		
602	504187,85	2171082,35
603	504150,97	2171083,54
604	504151,87	2171111,52
605	504188,74	2171110,34
602	504187,85	2171082,35
3У 291(2)		
605	504188,74	2171110,34
604	504151,87	2171111,52
607	504152,76	2171139,51
606	504189,64	2171138,32
605	504188,74	2171110,34
3У 292(2)		
606	504189,64	2171138,32
607	504152,76	2171139,51
608	504153,66	2171167,49
609	504190,54	2171166,31
606	504189,64	2171138,32
3У 293(2)		
609	504190,54	2171166,31
608	504153,66	2171167,49
611	504154,56	2171195,48
610	504191,43	2171194,3
609	504190,54	2171166,31
3У 294(2)		
610	504191,43	2171194,3
611	504154,56	2171195,48
612	504155,61	2171228,46
613	504188,51	2171228,02
614	504192,38	2171223,96
610	504191,43	2171194,3

Номер поворотной точки	Координаты земельных участков	
	X	Y
ЗУ 295(2)		
596	504148,28	2170999,58
615	504111,4	2171000,76
616	504112,3	2171028,75
599	504149,18	2171027,56
596	504148,28	2170999,58
ЗУ 296(2)		
599	504149,18	2171027,56
616	504112,3	2171028,75
1043	504112,74	2171042,6
617	504113,2	2171056,73
600	504150,07	2171055,55
599	504149,18	2171027,56
ЗУ 297(2)		
600	504150,07	2171055,55
617	504113,2	2171056,73
618	504114,09	2171084,72
603	504150,97	2171083,54
600	504150,07	2171055,55
ЗУ 298(2)		
603	504150,97	2171083,54
618	504114,09	2171084,72
619	504114,99	2171112,7
604	504151,87	2171111,52
603	504150,97	2171083,54
ЗУ 299(2)		
604	504151,87	2171111,52
619	504114,99	2171112,7
620	504115,89	2171140,69
607	504152,76	2171139,51
604	504151,87	2171111,52
ЗУ 300(2)		
607	504152,76	2171139,51
620	504115,89	2171140,69
621	504116,78	2171168,67
608	504153,66	2171167,49
607	504152,76	2171139,51
ЗУ 301(2)		
608	504153,66	2171167,49
621	504116,78	2171168,67
622	504117,68	2171196,66

Номер поворотной точки	Координаты земельных участков	
	X	Y
611	504154.56	2171195.48
608	504153.66	2171167.49
ЗУ 302(2)		
611	504154.56	2171195.48
622	504117.68	2171196.66
623	504118.59	2171224.96
624	504122.72	2171228.91
612	504155.61	2171228.46
611	504154.56	2171195.48
ЗУ 303(2)		
629	504194.07	2171276.56
625	504193.03	2171243.96
626	504188.9	2171240.01
627	504167.69	2171240.3
628a	504168.71	2171277.37
629	504194.07	2171276.56
ЗУ 304(2)		
630	504194.95	2171303.84
629	504194.07	2171276.56
628a	504168.71	2171277.37
628	504157.14	2171277.74
631	504158.07	2171305.03
630	504194.95	2171303.84
ЗУ 305(2)		
630	504194.94	2171303.84
631	504158.07	2171305.03
632	504159	2171334.01
633	504195.87	2171332.83
630	504194.94	2171303.84
ЗУ 306(2)		
633	504195.87	2171332.83
632	504159	2171334.01
635	504159.93	2171363
634	504196.8	2171361.81
633	504195.87	2171332.83
ЗУ 307(2)		
634	504196.8	2171361.81
635	504159.93	2171363
636	504160.85	2171391.98
637	504197.73	2171390.8

Номер поворотной точки	Координаты земельных участков	
	X	Y
634	504196.8	2171361.81
3У 308(2)		
637	504197.73	2171390.8
636	504160.85	2171391.98
639	504161.78	2171420.97
638	504198.66	2171419.78
637	504197.73	2171390.8
3У 309(2)		
638	504198.66	2171419.78
639	504161.78	2171420.97
640	504162.71	2171449.95
641	504199.59	2171448.77
638	504198.66	2171419.78
3У 310(2)		
641	504199.59	2171448.77
640	504162.71	2171449.95
643	504163.64	2171478.94
642	504200.52	2171477.75
641	504199.59	2171448.77
3У 311(2)		
642	504200.52	2171477.75
643	504163.64	2171478.94
644	504164.57	2171507.92
645	504201.45	2171506.74
642	504200.52	2171477.75
3У 312(2)		
645	504201.45	2171506.74
644	504164.57	2171507.92
648	504165.06	2171523.22
647	504196.42	2171546.25
646	504202.61	2171542.98
645	504201.45	2171506.74
3У 313(2)		
651a	504144.77	2171278.14
649a	504143.29	2171240.63
649	504123.1	2171240.9
650	504119.23	2171244.95
651	504120.32	2171278.92
651a	504144.77	2171278.14
3У 314(2)		
652	504121.19	2171306.21

Номер поворотной точки	Координаты земельных участков	
	X	Y
631	504158,07	2171305,03
628	504157,14	2171277,74
651a	504144,77	2171278,14
651	504120,32	2171278,92
652	504121,19	2171306,21
ЗУ 315(2)		
631	504158,07	2171305,03
652	504121,19	2171306,21
653	504122,12	2171335,19
632	504159	2171334,01
631	504158,07	2171305,03
ЗУ 316(2)		
632	504159	2171334,01
653	504122,12	2171335,19
654	504123,05	2171364,18
635	504159,93	2171363
632	504159	2171334,01
ЗУ 317(2)		
635	504159,93	2171363
654	504123,05	2171364,18
655	504123,98	2171393,16
636	504160,85	2171391,98
635	504159,93	2171363
ЗУ 318(2)		
636	504160,85	2171391,98
655	504123,98	2171393,16
656	504124,91	2171422,15
639	504161,78	2171420,97
636	504160,85	2171391,98
ЗУ 319(2)		
639	504161,78	2171420,97
656	504124,91	2171422,15
657	504125,84	2171451,13
640	504162,71	2171449,95
639	504161,78	2171420,97
ЗУ 320(2)		
640	504162,71	2171449,95
657	504125,84	2171451,13
658	504126,77	2171480,12
643	504163,64	2171478,94
640	504162,71	2171449,95

Номер поворотной точки	Координаты земельных участков	
	X	Y
ЗУ 321(2)		
643	504163.64	2171478.94
658	504126.77	2171480.12
659	504127.13	2171491.46
660	504130.48	2171497.82
648	504165.06	2171523.22
644	504164.57	2171507.92
643	504163.64	2171478.94
ЗУ 322(2)		
661	504099.36	2170999.58
662	504095.53	2170997.1
663	504077.8	2171004.4
664	504080.46	2171052.24
665	504100.96	2171049.43
661	504099.36	2170999.58
ЗУ 323(2)		
663	504077.8	2171004.4
668	504054.17	2171014.13
667	504056.93	2171055.48
666	504066.85	2171054.11
664	504080.46	2171052.24
663	504077.8	2171004.4
ЗУ 324(2)		
665	504100.96	2171049.43
664	504080.46	2171052.24
666	504066.85	2171054.11
669	504067.77	2171083.55
670	504102.01	2171082.41
1042	504101.24	2171058.27
665	504100.96	2171049.43
ЗУ 325(2)		
670	504102.01	2171082.41
669	504067.77	2171083.55
673	504065.38	2171083.63
672	504066.32	2171112.73
671	504102.95	2171111.52
670	504102.01	2171082.41
ЗУ 326(2)		
671	504102.95	2171111.52
672	504066.32	2171112.73
674	504067.26	2171142.19

Номер поворотной точки	Координаты земельных участков	
	X	Y
675	504103,89	2171141,01
671	504102.95	2171111.52
3У 327(2)		
675	504103,89	2171141,01
674	504067.26	2171142,19
677	504068.2	2171171.64
676	504104.83	2171170,47
675	504103.89	2171141,01
3У 328(2)		
676	504104,83	2171170,47
677	504068.2	2171171.64
678	504069.13	2171200,51
679	504105,78	2171199,9
676	504104,83	2171170,47
3У 329(2)		
679	504105,78	2171199,9
678	504069,13	2171200,51
682	504070,06	2171229,62
681	504102,71	2171229,18
680	504106,59	2171225,13
679	504105,78	2171199,9
3У 330(2)		
668	504054,17	2171014,13
683	504030,55	2171023,86
684	504026,97	2171029,38
685	504027,94	2171059,46
667	504056,93	2171055,48
668	504054,17	2171014,13
3У 331(2)		
666	504066,85	2171054,11
667	504056,93	2171055,48
685	504027,94	2171059,46
686	504028,75	2171084,84
673	504065,38	2171083,63
669	504067,77	2171083,55
666	504066,85	2171054,11
3У 332(2)		
673	504065,38	2171083,63
686	504028,75	2171084,84
687	504029,69	2171113,95
672	504066,32	2171112,73

Номер поворотной точки	Координаты земельных участков	
	X	Y
673	504065,38	2171083.63
3У 333(2)		
672	504066,32	2171112,73
687	504029,69	2171113,95
688	504030,63	2171143,4
674	504067,26	2171142,19
672	504066.32	2171112.73
3У 334(2)		
674	504067.26	2171142.19
688	504030.63	2171143.4
689	504031.55	2171172,17
677	504068.2	2171171,64
674	504067.26	2171142.19
3У 335(2)		
677	504068.2	2171171.64
689	504031,55	2171172,17
690	504032,48	2171201,11
678	504069,13	2171200,51
677	504068,2	2171171,64
3У 336(2)		
678	504069.13	2171200.51
690	504032.48	2171201,11
691	504033,28	2171226,12
692	504037,41	2171230,06
682	504070,06	2171229,62
678	504069,13	2171200,51
3У 337(2)		
697	504108,27	2171277,61
693	504107,23	2171245,12
694	504103,1	2171241,17
695	504082,39	2171241,45
696a	504083,47	2171278,4
697	504108,27	2171277,61
3У 338(2)		
697	504108,27	2171277,61
696a	504083,47	2171278,4
696	504071,64	2171278,78
699	504072,57	2171307,77
698	504109,2	2171306,59
697	504108,27	2171277,61
3У 339(2)		

Номер поворотной точки	Координаты земельных участков	
	X	Y
698	504109.2	2171306.59
699	504072.57	2171307.77
700	504073.5	2171336.75
701	504110.13	2171335.58
698	504109.2	2171306.59
3У 340(2)		
701	504110.13	2171335.58
700	504073.5	2171336.75
703	504074.42	2171365.74
702	504111.06	2171364.56
701	504110.13	2171335.58
3У 341(2)		
702	504111.06	2171364.56
703	504074.42	2171365.74
704	504075.35	2171394.72
705	504111.98	2171393.55
702	504111.06	2171364.56
3У 342(2)		
705	504111.98	2171393.55
704	504075.35	2171394.72
707	504076.28	2171423.71
706	504112.91	2171422.53
705	504111.98	2171393.55
3У 343(2)		
709	504113.89	2171452.84
706	504112.91	2171422.53
707	504076.28	2171423.71
708	504077.41	2171458.84
709	504113.89	2171452.84
3У 344(2)		
714a	504059.36	2171279.17
712a	504058.01	2171241.78
712	504037.79	2171242.06
713	504034.01	2171246.01
714	504035.01	2171279.96
714a	504059.36	2171279.17
3У 345(2)		
696	504071.64	2171278.78
714a	504059.36	2171279.17
714	504035.01	2171279.95
715	504035.94	2171308.94

Номер поворотной точки	Координаты земельных участков	
	X	Y
699	504072.57	2171307.77
696	504071.64	2171278.78
ЗУ 346(2)		
699	504072,57	2171307,77
715	504035.94	2171308.94
716	504036.86	2171337.92
700	504073,5	2171336,75
699	504072.57	2171307.77
ЗУ 347(2)		
700	504073.5	2171336.75
716	504036.86	2171337.92
717	504037.79	2171366.91
703	504074.42	2171365.74
700	504073.5	2171336.75
ЗУ 348(2)		
703	504074.42	2171365.74
717	504037.79	2171366.91
718	504038.72	2171395.9
704	504075.35	2171394.72
703	504074.42	2171365.74
ЗУ 349(2)		
704	504075.35	2171394.72
718	504038.72	2171395.9
719	504039.65	2171424.88
707	504076.28	2171423.71
704	504075.35	2171394.72
ЗУ 350(2)		
720	504015.13	2171034.25
721	504011.3	2171031.78
722	503978.81	2171045.16
723	503979.8	2171076.11
724	504015.99	2171061.21
720	504015.13	2171034.25
ЗУ 351(2)		
724	504015.99	2171061.21
723	503979.8	2171076.11
727	503972.85	2171078.97
726	503973.86	2171099
725	504016.89	2171089.43
724	504015.99	2171061,21
ЗУ 352(2)		

Номер поворотной точки	Координаты земельных участков	
	X	Y
725	504016.89	2171089.43
726	503973.86	2171099
728	503974.86	2171119.03
729	503981.17	2171118.83
730	504017.8	2171117.66
725	504016.89	2171089.43
3У 353(2)		
730	504017.8	2171117.66
729	503981.17	2171118.83
732	503982.06	2171146.82
731	504018.7	2171145.64
730	504017.8	2171117.66
3У 354(2)		
731	504018.7	2171145.64
732	503982.06	2171146.82
733	503982.96	2171174.8
734	504019.59	2171173.63
1040	504019.48	2171170.25
731	504018.7	2171145.64
3У 355(2)		
734	504019.59	2171173.63
733	503982.96	2171174.8
736	503983.86	2171202.79
735	504020.49	2171201.61
734	504019.59	2171173.63
3У 356(2)		
735	504020.49	2171201.61
736	503983.86	2171202.79
737	503984.75	2171230.77
738	504017.41	2171230.33
739	504021.28	2171226.28
735	504020.49	2171201.61
3У 357(2)		
722	503978.81	2171045.16
740	503948.27	2171057.73
741	503944.54	2171063.25
742	503944.31	2171090.71
727	503972.85	2171078.97
723	503979.8	2171076.11
722	503978.81	2171045.16
3У 358(2)		

Номер поворотной точки	Координаты земельных участков	
	X	Y
727	503972.85	2171078.97
742	503944.31	2171090.71
743	503944.17	2171108.29
744	503944.55	2171120.01
728	503974.86	2171119.03
726	503973.86	2171099
727	503972.85	2171078.97
3У 359(2)		
729	503981.17	2171118.83
728	503974.86	2171119.03
744	503944.55	2171120.01
745	503945.44	2171147.99
732	503982.06	2171146.82
729	503981.17	2171118.83
3У 360(2)		
732	503982.06	2171146.82
745	503945.44	2171147.99
746	503946.34	2171175.98
733	503982.96	2171174.8
732	503982.06	2171146.82
3У 361(2)		
733	503982.96	2171174.8
746	503946.34	2171175.98
747	503947.23	2171203.96
736	503983.86	2171202.79
733	503982.96	2171174.8
3У 362(2)		
736	503983.86	2171202.79
747	503947.23	2171203.96
748	503947.97	2171227.27
749	503952.1	2171231.22
1039	503975.03	2171230.91
737	503984.75	2171230.77
736	503983.86	2171202.79
3У 363(2)		
754	504022.97	2171278.98
750	504021.93	2171246.49
751	504017.79	2171242.33
752	503997.08	2171242.61
752a	503998.17	2171279.78
754	504022.97	2171278.98

Номер поворотной точки	Координаты земельных участков	
	X	Y
ЗУ 364(2)		
754	504022,97	2171278,98
752a	503998,17	2171279,78
753	503986,34	2171280,16
756	503987,23	2171308,14
755	504023,87	2171306,97
754	504022,97	2171278,98
ЗУ 365(2)		
755	504023,87	2171306,97
756	503987,23	2171308,14
757	503988,13	2171336,13
758	504024,76	2171334,96
755	504023,87	2171306,97
ЗУ 366(2)		
758	504024,76	2171334,96
757	503988,13	2171336,13
760	503989,03	2171364,11
759	504025,66	2171362,94
758	504024,76	2171334,96
ЗУ 367(2)		
759	504025,66	2171362,94
760	503989,03	2171364,11
761	503989,93	2171392,1
762	504026,56	2171390,93
759	504025,66	2171362,94
ЗУ 368(2)		
753a	503973,9	2171280,56
763a	503972,67	2171242,94
1038	503966,15	2171243,03
763	503952,49	2171243,21
764	503948,62	2171247,26
1048	503949,22	2171266,13
765	503949,71	2171281,33
753a	503973,9	2171280,56
ЗУ 369(2)		
753	503986,34	2171280,16
753a	503973,9	2171280,56
765	503949,71	2171281,33
766	503950,6	2171309,32
756	503987,23	2171308,14
753	503986,34	2171280,16

Номер поворотной точки	Координаты земельных участков	
	X	Y
ЗУ 370(2)		
756	503987.23	2171308.14
766	503950.6	2171309.32
767	503951.5	2171337.3
757	503988.13	2171336.13
756	503987.23	2171308.14
ЗУ 371(2)		
757	503988.13	2171336.13
767	503951.5	2171337.3
768	503952.4	2171365.29
760	503989.03	2171364.11
757	503988.13	2171336.13
ЗУ 372(2)		
760	503989.03	2171364.11
768	503952.4	2171365.29
1047	503953	2171383.98
769	503953.29	2171393.27
761	503989.93	2171392.1
760	503989.03	2171364.11
ЗУ 373(2)		
761	503989.93	2171392.1
769	503953.29	2171393.27
770	503954.25	2171423.22
771	503990.89	2171422.04
761	503989.93	2171392.1
ЗУ 374(2)		
773	503991.36	2171443.75
772	504006.03	2171421.56
771	503990.89	2171422.04
770	503954.25	2171423.22
774	503954.97	2171445.49
773	503991.36	2171443.75
ЗУ 375(2)		
776	503961.01	2171489.65
773	503991.36	2171443.75
774	503954.97	2171445.49
775	503956.34	2171488.33
776	503961.01	2171489.65
ЗУ 376(2)		
777	503932.37	2171114.91
778	503928.34	2171111.77

Номер поворотной точки	Координаты земельных участков	
	X	Y
779	503904,22	2171117,07
780	503906,74	2171157,67
781	503933,69	2171156
777	503932,37	2171114,91
3У 377(2)		
781	503933,69	2171156
780	503906,74	2171157,67
784	503893,11	2171158,52
783	503893,89	2171183,01
782	503934,47	2171180,49
781	503933,69	2171156
3У 378(2)		
782	503934,47	2171180,49
783	503893,89	2171183,01
785	503894,67	2171207,5
786	503935,26	2171204,98
782	503934,47	2171180,49
3У 379(2)		
786	503935,26	2171204,98
785	503894,67	2171207,5
789	503895,46	2171231,98
788	503932,11	2171231,49
787	503935,98	2171227,43
786	503935,26	2171204,98
3У 380(2)		
779	503904,22	2171117,07
790	503877,53	2171122,93
791	503879,79	2171159,35
784	503893,11	2171158,52
780	503906,74	2171157,67
779	503904,22	2171117,07
3У 381(2)		
790	503877,53	2171122,93
792	503855,39	2171127,79
793	503851,61	2171132,65
794	503852,52	2171161,04
791	503879,79	2171159,35
790	503877,53	2171122,93
3У 382(2)		
784	503893,11	2171158,52
791	503879,79	2171159,35

Номер поворотной точки	Координаты земельных участков	
	X	Y
794	503852.52	2171161.04
795	503853.31	2171185.53
783	503893.89	2171183.01
784	503893.11	2171158.52
ЗУ 383(2)		
783	503893.89	2171183.01
795	503853.31	2171185.53
796	503854.09	2171210.01
785	503894.67	2171207.5
783	503893.89	2171183.01
ЗУ 384(2)		
785	503894.67	2171207.5
796	503854.09	2171210.01
797	503854.68	2171228.54
798	503858.81	2171232.48
789	503895.46	2171231.98
785	503894.67	2171207.5
ЗУ 385(2)		
803	503937.6	2171279.26
799	503936.62	2171247.43
800	503932.44	2171243.48
801	503909.07	2171243.8
802a	503910.05	2171280.14
803	503937.6	2171279.26
ЗУ 386(2)		
947	503 937.60	2 171 279.26
2015	503 938.39	2 171 303.87
2016	503 898.14	2 171 305.08
2017	503 898.12	2 171 304.70
2018	503 897.33	2 171 280.55
947	503 937.60	2 171 279.26
ЗУ 387(2)		
2015	503 938.39	2 171 303.87
2020	503 939.19	2 171 328.47
2021	503 898.94	2 171 329.65
2022	503 898,92	2 171 328.84
2016	503 898.14	2 171 305.08
2015	503 938.39	2 171 303.87
ЗУ 388(2)		
2020	503 939.19	2 171 328.47
2025	503 939.98	2 171 353.03

Номер поворотной точки	Координаты земельных участков	
	X	Y
2026	503 899,75	2 171 354,28
2027	503 899,71	2 171 352,97
2021	503 898,94	2 171 329,65
2020	503 939,19	2 171 328,47
3У 389(2)		
2025	503 939,98	2 171 353,03
2030	503 940,77	2 171 377,63
2031	503 900,56	2 171 378,87
2032	503 900,50	2 171 377,11
2026	503 899,75	2 171 354,28
2025	503 939,98	2 171 353,03
3У 390(2)		
2030	503 940,77	2 171 377,63
2035	503 941,56	2 171 402,24
2036	503 901,37	2 171 403,49
2037	503 901,30	2 171 401,21
2031	503 900,56	2 171 378,87
2030	503 940,77	2 171 377,63
3У 391(2)		
2035	503 941,56	2 171 402,24
2040	503 942,36	2 171 426,84
2041	503 902,18	2 171 428,10
2036	503 901,37	2 171 403,49
2035	503 941,56	2 171 402,24
3У 392(2)		
2040	503 942,36	2 171 426,84
2044	503 943,15	2 171 451,44
2045	503 902,99	2 171 452,76
2046	503 902,88	2 171 449,42
2041	503 902,18	2 171 428,10
2040	503 942,36	2 171 426,84
3У 393(2)		
2044	503 943,15	2 171 451,44
2048	503 943,95	2 171 476,10
2053	503 903,80	2 171 477,38
2089	503 903,67	2 171 473,49
2045	503 902,99	2 171 452,76
2044	503 943,15	2 171 451,44
3У 394(2)		
2048	503 943,95	2 171 476,10
2049	503 944,54	2 171 494,46

Номер поворотной точки	Координаты земельных участков	
	X	Y
2050	503 943,96	2 171 500,81
2051	503 904,62	2 171 502,13
2052	503 904,47	2 171 497,57
2053	503 903,80	2 171 477,38
2048	503 943,95	2 171 476,10
3У 395(2)		
2050	503 943,96	2 171 500,81
2055	503 943,66	2 171 504,18
2056	503 941,70	2 171 512,70
2057	503 938,91	2 171 520,32
2008	503 934,55	2 171 529,28
2002	503 905,54	2 171 530,18
2060	503 905,26	2 171 521,65
2051	503 904,62	2 171 502,13
2050	503 943,96	2 171 500,81
3У 396(2)		
828a	503883,16	2171281
801a	503882,01	2171244,17
826	503859,2	2171244,48
827	503855,33	2171248,53
828	503856,39	2171281,86
828a	503883,16	2171281
3У 397(2)		
2018	503 897,33	2 171 280,55
2017	503 898,12	2 171 304,70
2066	503 857,16	2 171 306,03
954	503 856,39	2 171 281,86
2018	503 897,33	2 171 280,55
3У 398(2)		
2017	503 898,12	2 171 304,70
2016	503 898,14	2 171 305,08
2022	503 898,92	2 171 328,84
2065	503 857,94	2 171 330,18
2066	503 857,16	2 171 306,03
2017	503 898,12	2 171 304,70
3У 399(2)		
2022	503 898,92	2 171 328,84
2021	503 898,94	2 171 329,65
2027	503 899,71	2 171 352,97
2070	503 858,71	2 171 354,31
2065	503 857,94	2 171 330,18

Номер поворотной точки	Координаты земельных участков	
	X	Y
2022	503 898.92	2 171 328,84
ЗУ 400(2)		
2027	503 899.71	2 171 352,97
2026	503 899.75	2 171 354,28
2032	503 900.50	2 171 377,11
2075	503 859.49	2 171 378,47
2076	503 858.75	2 171 354,32
2027	503 899.71	2 171 352,97
ЗУ 401(2)		
2032	503 900.50	2 171 377,11
2031	503 900.56	2 171 378,87
2037	503 901,30	2 171 401,21
2080	503 860,26	2 171 402,59
2075	503 859,49	2 171 378,47
2032	503 900.50	2 171 377,11
ЗУ 402(2)		
2037	503 901,30	2 171 401,21
2036	503 901,37	2 171 403,49
2084	503 902,09	2 171 425,31
2085	503 861,03	2 171 426,69
2080	503 860,26	2 171 402,59
2037	503 901,30	2 171 401,21
ЗУ 403(2)		
2084	503 902,09	2 171 425,31
2041	503 902,18	2 171 428,10
2046	503 902,88	2 171 449,42
2091	503 861,80	2 171 450,77
2085	503 861,03	2 171 426,69
2084	503 902,09	2 171 425,31
ЗУ 404(2)		
2046	503 902,88	2 171 449,42
2045	503 902,99	2 171 452,76
2089	503 903,67	2 171 473,49
2090	503 862,58	2 171 474,86
2091	503 861,80	2 171 450,77
2046	503 902,88	2 171 449,42
ЗУ 405(2)		
2089	503 903,67	2 171 473,49
2053	503 903,80	2 171 477,38
2052	503 904,47	2 171 497,57
2095	503 863,35	2 171 498,92

Номер поворотной точки	Координаты земельных участков	
	X	Y
2090	503 862,58	2 171 474,86
2089	503 903,67	2 171 473,49
ЗУ 406(2)		
2097	503 904,46	2 171 497,57
2098	503 904,61	2 171 502,13
2001	503 905,26	2 171 521,64
2007	503 864,12	2 171 522,96
2095	503 863,35	2 171 498,92
2097	503 904,46	2 171 497,57
ЗУ 407(2)		
2001	503 905,26	2 171 521,64
2002	503 905,54	2 171 530,18
2003	503 900,31	2 171 556,93
2004	503 871,34	2 171 541,19
2005	503 867,56	2 171 537,44
964	503 864,40	2 171 531,73
2007	503 864,12	2 171 522,96
2001	503 905,26	2 171 521,64
ЗУ 408(2)		
847	503844,39	2171281,92
843	503843,33	2171248,73
844	503839,2	2171244,75
845	503816,11	2171245,06
846a	503817,21	2171282,79
847	503844,39	2171281,92
ЗУ 409(2)		
847	503844,39	2171281,92
846a	503817,21	2171282,79
846	503804,41	2171283,2
849	503805,21	2171308,19
848	503845,19	2171306,9
847	503844,39	2171281,92
ЗУ 410(2)		
848	503845,19	2171306,9
849	503805,21	2171308,19
850	503806,01	2171333,17
851	503845,99	2171331,89
848	503845,19	2171306,9
ЗУ 411(2)		
851	503845,99	2171331,89
850	503806,01	2171333,17

Номер поворотной точки	Координаты земельных участков	
	X	Y
853	503806.81	2171358.16
852	503846.79	2171356.88
851	503845.99	2171331.89
3У 412(2)		
852	503846.79	2171356.88
853	503806.81	2171358.16
854	503807.61	2171383.15
855	503847.59	2171381.87
852	503846.79	2171356.88
3У 413(2)		
855	503847.59	2171381.87
854	503807.61	2171383.15
857	503808.41	2171408.13
856	503848.39	2171406.85
855	503847.59	2171381.87
3У 414(2)		
856	503848.39	2171406.85
857	503808.41	2171408.13
858	503809.21	2171433.12
859	503849.19	2171431.84
856	503848.39	2171406.85
3У 415(2)		
859	503849.19	2171431.84
858	503809.21	2171433.12
861	503810.02	2171458.11
860	503849.99	2171456.83
859	503849.19	2171431.84
3У 416(2)		
860	503849.99	2171456.83
861	503810.02	2171458.11
862	503810.82	2171483.1
863	503850.8	2171481.81
860	503849.99	2171456.83
3У 417(2)		
863	503850.8	2171481.81
862	503810.82	2171483.1
865	503811.62	2171508.08
864	503851.6	2171506.8
863	503850.8	2171481.81
3У 418(2)		
1002	503 851.60	2 171 506,80

Номер поворотной точки	Координаты земельных участков	
	X	Y
1757	503 852,19	2 171 525,29
1758	503 847,69	2 171 528,34
1759	503 827,71	2 171 517,49
1753	503 811,64	2 171 508,77
1752	503 811,62	2 171 508,08
1002	503 851,60	2 171 506,80
3У 419(2)		
871a	503790.82	2171283.63
869a	503789.46	2171245.42
869	503767.19	2171245.72
870	503763.32	2171249.77
871	503764.43	2171284.48
871a	503790.82	2171283.63
3У 420(2)		
846	503804.41	2171283.2
871a	503790.82	2171283.63
871	503764.43	2171284.48
872	503765.23	2171309.47
849	503805.21	2171308.19
846	503804.41	2171283.2
3У 421(2)		
849	503805.21	2171308.19
872	503765.23	2171309.47
873	503766.03	2171334.45
850	503806.01	2171333.17
849	503805.21	2171308.19
3У 422(2)		
850	503806.01	2171333.17
873	503766.03	2171334.45
874	503766.83	2171359.44
853	503806.81	2171358.16
850	503806.01	2171333.17
3У 423(2)		
853	503806.81	2171358.16
874	503766.83	2171359.44
875	503764.63	2171384.43
854	503807.61	2171383.15
853	503806.81	2171358.16
3У 424(2)		
854	503807.61	2171383.15
875	503764.63	2171384.43

Номер поворотной точки	Координаты земельных участков	
	X	Y
876	503768,43	2171409,42
857	503808,41	2171408,13
854	503807,61	2171383,15
ЗУ 425(2)		
857	503808,41	2171408,13
876	503768,43	2171409,42
877	503769,23	2171434,4
858	503809,21	2171433,12
857	503808,41	2171408,13
ЗУ 426(2)		
858	503809,21	2171433,12
877	503769,23	2171434,4
878	503770,04	2171459,39
861	503810,02	2171458,11
858	503809,21	2171433,12
ЗУ 427(2)		
1746	503 810,02	2 171 458,11
1747	503 810,82	2 171 483,10
1748	503 772,93	2 171 484,31
1749	503 770,72	2 171 480,75
995	503 770,04	2 171 459,39
1746	503 810,02	2 171 458,11
ЗУ 428(2)		
1747	503 810,82	2 171 483,10
1752	503 811,62	2 171 508,08
1753	503 811,64	2 171 508,77
1754	503 776,14	2 171 489,49
1748	503 772,93	2 171 484,31
1747	503 810,82	2 171 483,10
ЗУ 429(2)		
882	503721,03	2171164,59
883	503714,04	2171160,92
884	503686,11	2171178,89
885	503689,74	2171204,64
886	503722,08	2171197,45
882	503721,03	2171164,59
ЗУ 430(2)		
886	503722,08	2171197,45
885	503689,74	2171204,64
889	503693,99	2171234,71
888	503719,26	2171234,37

Номер поворотной точки	Координаты земельных участков	
	X	Y
887	503723.13	2171230.32
886	503722.08	2171197.45
ЗУ 431(2)		
884	503686.11	2171178.89
891	503656.27	2171198.09
890	503679.95	2171234.9
889	503693.99	2171234.71
885	503689.74	2171204.64
884	503686,11	2171178.89
ЗУ 432(2)		
891	503656.27	2171198.09
892	503633.56	2171212.7
893	503632,59	2171218.07
894	503643.09	2171232.16
895	503649.49	2171235.31
890	503679.95	2171234.9
891	503656.27	2171198.09
ЗУ 433(2)		
896	503751.32	2171249.94
897	503747.19	2171245.99
898	503724.43	2171246.3
899	503722.98	2171282.87
900	503752.41	2171283.95
896	503751.32	2171249.94
ЗУ 434(2)		
898	503724.43	2171246.3
902	503697.35	2171246.67
901	503695.92	2171281.87
899	503722.98	2171282.87
898	503724.43	2171246.3
ЗУ 435(2)		
902	503697.35	2171246.67
903	503670.37	2171247.03
904	503667.87	2171280.84
901	503695.92	2171281.87
902	503697.35	2171246.67
ЗУ 436(2)		
903	503670.37	2171247.03
907	503647.52	2171247.34
906	503643.02	2171251.36
905	503639.44	2171279.79

Номер поворотной точки	Координаты земельных участков	
	X	Y
904	503667.87	2171280,84
903	503670,37	2171247,03
ЗУ 437(2)		
900	503752.41	2171283.95
899	503722,98	2171282,87
910	503721.53	2171319.31
909	503749.64	2171321.63
908	503753.5	2171317.96
900	503752.41	2171283,95
ЗУ 438(2)		
899	503722.98	2171282,87
901	503695.92	2171281.87
911	503694.49	2171317.07
910	503721.53	2171319,31
899	503722.98	2171282,87
ЗУ 439(2)		
901	503695.92	2171281.87
904	503667.87	2171280,84
912	503665.37	2171314,67
911	503694.49	2171317.07
901	503695.92	2171281.87
ЗУ 440(2)		
904	503667.87	2171280.84
905	503639.44	2171279,79
914	503635.86	2171308.22
913	503639.35	2171312.51
912	503665.37	2171314,67
904	503667.87	2171280,84
ЗУ 441(2)		
919	503755.04	2171366.21
915	503754.01	2171334,01
916	503749.9	2171329,68
917	503730.42	2171328,07
918	503726.91	2171363.15
919	503755.04	2171366,21
ЗУ 442(2)		
918	503726.9	2171363.15
917	503730,42	2171328,07
921	503703.88	2171325.88
920	503700,43	2171360,27
918	503726,9	2171363,15

Номер поворотной точки	Координаты земельных участков	
	X	Y
3У 443(2)		
920	503700,44	2171360,27
921	503703,88	2171325,88
922	503676,53	2171323,62
925	503674,22	2171346,78
923	503673,16	2171357,31
920	503700,44	2171360,27
3У 444(2)		
925	503674,22	2171346,78
922	503676,53	2171323,62
926	503638,35	2171320,46
927	503633,86	2171324,1
928	503631,64	2171341,74
925	503674,22	2171346,78
3У 445(2)		
924	503672,03	2171368,58
923	503673,16	2171357,31
925	503674,22	2171346,78
928	503631,64	2171341,74
934	503628,85	2171363,87
924	503672,03	2171368,58
3У 446(2)		
930	503752,24	2171401,89
929	503756,08	2171398,42
919	503755,04	2171366,21
918	503726,91	2171363,15
931	503723,41	2171398,06
930	503752,24	2171401,89
3У 447(2)		
931	503723,41	2171398,06
918	503726,91	2171363,15
920	503700,44	2171360,27
932	503697	2171394,56
931	503723,41	2171398,06
3У 448(2)		
932	503697	2171394,56
920	503700,43	2171360,27
923	503673,16	2171357,31
924	503672,03	2171368,58
933	503669,8	2171390,95
932	503697	2171394,56

Номер поворотной точки	Координаты земельных участков	
	X	Y
3У 449(2)		
933	503669.8	2171390.95
924	503672.03	2171368,58
934	503628.85	2171363.87
936	503626.67	2171381.19
935	503630,14	2171385.68
933	503669.8	2171390,95
3У 450(2)		
846a	503817.21	2171282.79
845	503816.11	2171245.06
869a	503789.46	2171245.42
871a	503790.82	2171283.63
846a	503817.21	2171282.79
3У 451(2)		
937	503756,59	2171414.52
938	503752.5	2171409.99
939	503720.38	2171405.73
940	503717.64	2171433.07
941	503757.35	2171438.06
937	503756.59	2171414.52
3У 452(2)		
1073	503 757.35	2 171 438.06
1738	503 758.02	2 171 459.42
1722	503 715.65	2 171 452.94
1721	503 717.64	2 171 433.07
1073	503 757,35	2 171 438.06
3У 453(2)		
1738	503 758.02	2 171 459.42
1742	503 758.49	2 171 474,64
1743	503 754,28	2 171 477.66
1723	503 715,29	2 171 456.54
1722	503 715.65	2 171 452.94
1738	503 758.02	2 171 459.42
3У 454(2)		
948	503679.25	2171427.85
940	503717.64	2171433.07
939	503720,39	2171405.73
947	503678,4	2171400,16
948	503679,25	2171427.85
3У 455(2)		
1721	503 717.64	2 171 433.07

Номер поворотной точки	Координаты земельных участков	
	X	Y
1722	503 715,65	2 171 452,94
1723	503 715,29	2 171 456,54
1724	503 679,55	2 171 437,19
1725	503 679,26	2 171 427,86
1721	503 717,64	2 171 433,07
3У 456(2)		
1061	503 678,40	2 171 400,16
1725	503 679,26	2 171 427,86
1724	503 679,55	2 171 437,19
1727	503 654,22	2 171 423,47
1062	503 655,71	2 171 397,15
1061	503 678,40	2 171 400,16
3У 457(2)		
1062	503 655,71	2 171 397,15
1727	503 654,22	2 171 423,47
1728	503 628,16	2 171 409,36
1729	503 623,90	2 171 403,23
1064	503 624,67	2 171 397,06
1063	503 629,14	2 171 393,62
1062	503 655,71	2 171 397,15
3У 458(2)		
8	504058,14	2170362,68
1	504036,33	2170350,26
12	504067,74	2170315,05
14a	504083,04	2170320,82
10	504069,93	2170340,93
9	504071,6	2170342,03
8	504058,14	2170362,68
3У 459(2)		
91	504294,41	2170577,45
90	504309,67	2170551,12
69a	504285,72	2170535,5
65a	504267,95	2170563,41
92	504289,15	2170578,58
91	504294,41	2170577,45
3У 460(2)		
353	504459,4	2170778,85
354	504432,14	2170761,08
354a	504448,31	2170736,28
354б	504453,76	2170737,51
353	504459,4	2170778,85

Номер поворотной точки	Координаты земельных участков	
	X	Y
3У 461(2)		
393	504481.1	2170937.93
394	504447.59	2170916.09
394a	504468.47	2170884.07
394б	504473.92	2170885.29
393	504481.1	2170937.93
3У 462(2)		
392	504481.64	2170941.94
396	504470.21	2170959.48
397	504457.1	2170979.58
422	504489.68	2171000.82
392	504481.64	2170941.94
3У 463(2)		
448	504373.4	2171417.22
459	504397.49	2171384.39
458	504406.56	2171370.09
457	504366.1	2171371.9
449	504367.68	2171421.29
448	504373.4	2171417.22
3У 464(2)		
457	504366.6	2171387.39
458	504395.98	2171386.45
458a	504373.55	2171417.14
458б	504367.68	2171421.29
457	504366.6	2171387.39
3У 465(2)		
519	504290.86	2171511.91
519a	504291.81	2171541.29
519б	504296.79	2171542.83
520	504320.09	2171510.97
519	504290.86	2171511.91
3У 466(2)		
575a	504262.45	2171589.77
575	504275.15	2171572.41
574	504248.21	2171573.28
592	504248.57	2171584.54
575б	504256.86	2171590.63
575a	504262.45	2171589.77
3У 467(2)		
707	504076.28	2171423.71

Номер поворотной точки	Координаты земельных участков	
	X	Y
708	504077.41	2171458.84
708a	504039.86	2171431.26
719	504039,65	2171424.88
707	504076.28	2171423.71
ЗУ 468(2)		
761	503989.93	2171392,1
762	504026.56	2171390.93
762a	504027,3	2171414,11
762б	504021.03	2171417,48
762в	504012,66	2171411,54
772	504006.03	2171421.56
771	503990,89	2171422.04
761	503989,93	2171392.1
ЗУ 469(2)		
2008	503 934.55	2 171 529.28
2009	503 933.82	2 171 530,78
2010	503 918,63	2 171 553,74
2011	503 909,80	2 171 557,62
2003	503 900,31	2 171 556,93
2002	503 905,54	2 171 530,18
2008	503 934,55	2 171 529,28
ЗУ 470(2)		
956	504494,08	21710330,8
957	504511,27	2171159,1
958	504438,8	2171111,25
959	504440,25	2171106,06
960	504488,63	21710318,5
956	504494,08	2171033,08
ЗУ 471(2)		
957	504511,27	2171159,11
965	504520,19	2171219,56
964	504516,79	2171223,57
963a	504449,76	2171224,48
961a	504449,08	2171203,44
962a	504441,09	2171203,67
961	504438,19	2171113,4
958	504438,8	2171111,25
957	504511,27	2171159,11
ЗУ 472(2)		
966	504508,45	2171238,39
967	504481,77	2171263,53

Номер поворотной точки	Координаты земельных участков	
	X	Y
968	504468,44	2171278,71
969	504454,5	2171296,78
970	504446,76	2171308,49
971	504444,42	2171307,83
972	504442,27	2171240,58
973	504446,14	2171236,53
974	504507,36	2171235,7
966	504508,44	2171238,39
ЗУ 475(2)		
1001	503503,72	2171065,28
1002	503501,56	2171126,32
1003	503492,92	2171182,47
1004	503478,9	2171232,26
1005	503459,35	2171277,45
1006	503429,51	2171333,09
1007	503898,26	2171584,55
1008	503863,71	2171636,8
1009	503356,3	2171364,42
1010	503352,95	2171359,15
1011	503349,62	2171348,13
1012	503402,62	2171249,92
1013	503419,4	2171211,12
1014	503431,24	2171169,09
1015	503438,73	2171120,4
1016	503440,93	2171058,19
1017	503500,03	2171060,33
1001	503503,72	2171065,28
1018	503523,23	2171398,1
1019	503522,1	2171400,16
1020	503520,04	2171399,03
1021	503521,17	2171396,97
1018	503523,23	2171398,1
1022	503750,93	2171523,4
1023	503749,8	2171525,46
1024	503747,74	2171524,33
1025	503748,87	2171522,27
1022	503750,93	2171523,4
ЗУ 479(2)		
628a	504168,71	2171277,37

Номер поворотной точки	Координаты земельных участков	
	X	Y
627	504167.69	2171240,3
649a	504143.29	2171240,63
651a	504144.77	2171278,14
628	504157.14	2171277,74
628a	504168.71	2171277,37
ЗУ 480(2)		
696a	504083.47	2171278,4
695	504082.39	2171241,45
712a	504058.01	2171241,78
714a	504059.36	2171279,17
696	504071.64	2171278,78
696a	504083.47	2171278,4
ЗУ 481(2)		
752a	503998.17	2171279,78
752	503997.08	2171242,61
763a	503972.67	2171242,94
753a	503973.9	2171280,56
753	503986.34	2171280,16
752a	503998.17	2171279,78
ЗУ 482(2)		
802a	503910.05	2171280,14
801	503909.07	2171243,8
801a	503882.01	2171244,17
828a	503883,16	2171281
802	503897.02	2171280,56
802a	503910.05	2171280,14
ЗУ 485(2)		
708	504077.41	2171458,84
710	504108.51	2171481,69
711	504114.71	2171478,43
709	504113.89	2171452,84
708	504077.41	2171458,84
ЗУ 486(2)		
1997	504 254,13	2 170 998,75
1994	504 257,15	2 171 002,29
1993	504 231,95	2 171 004,72
2000	504 231,47	2 170 983,94
1997	504 254,13	2 170 998,75
ЗУ 488(2)		
963a	504449,76	2171224,48
963	504445,76	2171224,53

Номер поворотной точки	Координаты земельных участков	
	X	Y
962	504441,63	2171220,59
962a	504441,09	2171203,67
961a	504449,08	2171203,44
963a	504449,76	2171224,48
ЗУ 489(2)		
978a	503751,94	2171233,93
979a	503751,8	2171223,93
980a	503734,94	2171224,16
979	503735,16	2171230,18
978	503739,26	2171234,1
978a	503751,94	2171233,93
ЗУ 473(2)		
2248	503 926,20	2 171 564,05
911	503 874,33	2 171 642,50
912	503 863,71	2 171 636,79
2251	503 615,31	2 171 503,46
2252	503 485,18	2 171 434,14
2253	503 356,30	2 171 364,42
2254	503 352,95	2 171 359,15
2255	503 349,62	2 171 348,13
2256	503 402,62	2 171 249,92
2257	503 419,40	2 171 211,12
2258	503 431,24	2 171 169,09
2259	503 438,73	2 171 120,40
2260	503 438,96	2 171 113,79
2261	503 445,16	2 171 101,36
2262	503 457,34	2 171 094,68
2263	503 480,44	2 171 094,10
2264	503 499,43	2 171 094,80
2265	503 502,51	2 171 098,12
2266	503 497,11	2 171 155,24
917	503 492,92	2 171 182,47
916	503 478,90	2 171 232,26
915	503 459,35	2 171 277,45
2270	503 436,82	2 171 319,46
2271	503 899,94	2 171 570,19
2272	503 906,70	2 171 571,22
2273	503 913,67	2 171 570,80
2274	503 921,32	2 171 567,86
2248	503 926,20	2 171 564,05

вырез

Номер поворотной точки	Координаты земельных участков	
	X	Y
2576	503 749.80	2 171 525.46
2577	503 747.74	2 171 524.33
2578	503 748.87	2 171 522.27
2579	503 750.93	2 171 523.40
2576	503 749.80	2 171 525.46
вырез		
2580	503 522.10	2 171 400.16
2581	503 520.04	2 171 399.03
2582	503 521.17	2 171 396.97
2583	503 523.23	2 171 398.10
2580	503 522.10	2 171 400.16
вырез		
923	503 507.76	2 171 045.60
2292	503 538.93	2 171 087.41
2293	503 534.70	2 171 084.22
2294	503 528.16	2 171 081.00
2295	503 519.10	2 171 080.17
2296	503 461.93	2 171 077.06
2297	503 450.06	2 171 071.00
2298	503 440.78	2 171 062.61
2299	503 440.93	2 171 058.19
922	503 441.46	2 171 043.20
923	503 507.76	2 171 045.60
ЗУ474(2)		
1087	503 630.20	2 171 234.94
1086	503 632.09	2 171 242.12
2277	503 612.74	2 171 395.77
2278	503 607.04	2 171 397.96
2279	503 463.29	2 171 320.13
2280	503 457.81	2 171 305.72
1097	503 470.17	2 171 282.68
1096	503 490.23	2 171 236.29
1095	503 499.12	2 171 204.75
2284	503 500.41	2 171 204.74
2285	503 500.41	2 171 202.54
1092	503 499.74	2 171 202.53
2287	503 504.67	2 171 185.01
2288	503 513.53	2 171 127.47
2289	503 514.60	2 171 097.15
2290	503 529.75	2 171 100.20
1087	503 630.20	2 171 234.94

Номер поворотной точки	Координаты земельных участков	
	X	Y
ЗУ477(2)		
н709	504185,35	2170943,91
н708	504168,21	2170967,19
н875	504147,51	2170975,71
н876	504114,78	2170989,18
н877	504111,21	2170994,7
н878	504111,4	2171000,76
н879	504112,3	2171028,75
н686	504112,74	2171042,6
н685	504101,24	2171058,27
н882	504100,96	2171049,43
н883	504099,36	2170999,58
н884	504095,53	2170997,1
н885	504077,8	2171004,4
н886	504054,17	2171014,13
н887	504030,55	2171023,86
н888	504026,97	2171029,38
н889	504027,94	2171059,46
н890	504028,75	2171084,84
н891	504029,69	2171113,95
н892	504030,63	2171143,4
н672	504030,98	2171154,47
н671	504021,28	2171167,8
н670	504019,48	2171170,25
н896	504018,7	2171145,64
н897	504017,8	2171117,66
н898	504016,89	2171089,43
н899	504015,99	2171061,21
н900	504015,13	2171034,25
н901	504011,3	2171031,78
н902	503978,81	2171045,16
н903	503948,27	2171057,73
н904	503944,54	2171063,25
н905	503944,31	2171090,71
н906	503944,17	2171108,29
н907	503944,55	2171120,01
н908	503945,44	2171147,99
н909	503946,34	2171175,98
н910	503947,23	2171203,96
н911	503947,97	2171227,27

Номер поворотной точки	Координаты земельных участков	
	X	Y
н912	503952,1	2171231,22
н664	503975,03	2171230,91
н663	503966,59	2171242,43
н662	503966,15	2171243,03
н916	503952,49	2171243,21
н917	503948,62	2171247,26
н918	503949,22	2171266,13
н919	503949,71	2171281,33
н920	503950,6	2171309,32
н921	503951,5	2171337,3
н922	503952,4	2171365,29
н923	503953	2171383,98
н924	503953,29	2171393,27
н925	503954,25	2171423,22
н926	503954,97	2171445,49
н927	503956,34	2171488,33
н928	503961,01	2171489,65
н929	503991,36	2171443,75
н649	504006,03	2171421,56
н648	504015,83	2171428,5
н932	503926,2	2171564,05
н933	503921,32	2171567,86
н934	503913,67	2171570,8
н935	503906,7	2171571,22
н936	503899,94	2171570,19
н937	503436,82	2171319,46
н938	503459,35	2171277,45
н939	503478,9	2171232,26
н940	503492,92	2171182,47
н941	503497,11	2171155,24
н942	503502,51	2171098,12
н943	503499,43	2171094,8
н944	503480,44	2171094,1
н945	503457,34	2171094,68
н946	503445,16	2171101,36
н947	503438,96	2171113,79
н948	503440,78	2171062,61
н949	503450,06	2171071
н950	503461,93	2171077,06
н951	503519,1	2171080,17

Номер поворотной точки	Координаты земельных участков	
	X	Y
н952	503528.16	2171081
н953	503534.7	2171084.22
н954	503538.93	2171087.41
н955	503623.74	2171201.18
н956	503773.39	2171104.91
н957	503830.7	2171117.86
н958	503929.27	2171096.21
н959	503929.65	2171049.17
н709	504185.35	2170943.91
вырез	вырез	вырез
н960	503932.37	2171114.91
н961	503928.34	2171111.77
н962	503904.22	2171117.07
н963	503877.53	2171122.93
н964	503855.39	2171127.79
н965	503851.61	2171132.65
н966	503852.52	2171161.04
н967	503853.31	2171185.53
н968	503854.09	2171210.01
н969	503854.68	2171228.54
н970	503858.81	2171232.48
н971	503895.46	2171231.98
н972	503932.11	2171231.49
н973	503935.98	2171227.43
н974	503935.26	2171204.98
н975	503934.47	2171180.49
н976	503933.69	2171156
н960	503932.37	2171114.91
вырез	вырез	вырез
н977	503937.6	2171279.26
н978	503936.62	2171247.43
н979	503932.44	2171243.48
н980	503909.07	2171243.8
н981	503882.01	2171244.17
н982	503859.2	2171244.48
н983	503855.33	2171248.53
н984	503856.39	2171281.86
н985	503857.16	2171306.03
н986	503857.94	2171330.18
н987	503858.71	2171354.31

Номер поворотной точки	Координаты земельных участков	
	X	Y
н988	503859,49	2171378,47
н989	503860,26	2171402,59
н990	503861,03	2171426,69
н991	503861,8	2171450,77
н992	503862,58	2171474,86
н993	503863,35	2171498,92
н994	503864,12	2171522,96
н995	503864,4	2171531,73
н996	503867,56	2171537,44
н997	503871,34	2171541,19
н998	503900,31	2171556,93
н999	503909,8	2171557,62
н1000	503918,63	2171553,74
н1001	503933,82	2171530,78
н1002	503934,55	2171529,28
н1003	503938,91	2171520,32
н1004	503941,7	2171512,7
н1005	503943,66	2171504,18
н1006	503943,96	2171500,81
н1007	503944,54	2171494,46
н1008	503943,95	2171476,1
н1009	503943,15	2171451,44
н1010	503942,36	2171426,84
н1011	503941,56	2171402,24
н1012	503940,77	2171377,63
н1013	503939,98	2171353,03
н1014	503939,19	2171328,47
н1015	503938,39	2171303,87
н977	503937,6	2171279,26
вырез	вырез	вырез
н1016	503843,33	2171248,73
н1017	503839,2	2171244,75
н1018	503816,11	2171245,06
н1019	503789,46	2171245,42
н1020	503767,19	2171245,72
н1021	503763,32	2171249,77
н1022	503764,43	2171284,48
н1023	503765,23	2171309,47
н1024	503766,03	2171334,45
н1025	503766,83	2171359,44

Номер поворотной точки	Координаты земельных участков	
	X	Y
н1026	503767.63	2171384.34
н1027	503768.43	2171409.42
н1028	503769.23	2171434.4
н1029	503770.04	2171459.39
н1030	503770.72	2171480.75
н1031	503772.93	2171484.31
н1032	503776.14	2171489.49
н1033	503811.64	2171508.77
н1034	503847.69	2171528.34
н1035	503852.19	2171525.29
н1036	503851.6	2171506.8
н1037	503850.8	2171481.81
н1038	503849.99	2171456.83
н1039	503849.19	2171431.84
н1040	503848.39	2171406.85
н1041	503847.59	2171381.87
н1042	503846.79	2171356.88
н1043	503845.99	2171331.89
н1044	503845.19	2171306.9
н1045	503844.39	2171281.92
н1016	503843.33	2171248.73
н1108	503839.82	2171139.27
н1109	503835.79	2171134.39
н1110	503780.12	2171121.81
н1111	503772.85	2171123.09
н1112	503735.9	2171146.86
н1113	503732.66	2171153.03
н1114	503734.94	2171224.16
н1115	503735.14	2171230.15
н1116	503739.26	2171234.1
н1117	503751.94	2171233.93
н1118	503838.81	2171232.75
н1119	503842.68	2171228.7
н1108	503839.82	2171139.27
вырез	вырез	вырез
н1046	503721.03	2171164.59
н1047	503714.04	2171160.92
н1048	503686.11	2171178.89
н1049	503656.27	2171198.09
н1050	503633.56	2171212.7

Номер поворотной точки	Координаты земельных участков	
	X	Y
н1051	503632.59	2171218.07
н1052	503643.09	2171232.16
н1053	503649.49	2171235.31
н1054	503679.95	2171234.9
н1055	503693.99	2171234.71
н1056	503719.26	2171234.37
н1057	503723.13	2171230.32
н1058	503722.08	2171197.45
н1046	503721.03	2171164.59
вырез	вырез	вырез
н1059	503751.32	2171249.94
н1060	503747.19	2171245.99
н1061	503724.43	2171246.3
н1062	503697.35	2171246.67
н1063	503670.37	2171247.03
н1064	503647.52	2171247.34
н1065	503643.02	2171251.36
н1066	503639.44	2171279.79
н1067	503635.86	2171308.22
н1068	503639.35	2171312.51
н1069	503665.37	2171314.67
н1070	503694.49	2171317.07
н1071	503721.53	2171319.31
н1072	503749.64	2171321.63
н1073	503753.5	2171317.96
н1074	503752.41	2171283.95
н1059	503751.32	2171249.94
вырез	вырез	вырез
н1075	503754.01	2171334.01
н1076	503749.9	2171329.68
н1077	503730.42	2171328.07
н1078	503703.88	2171325.88
н1079	503676.53	2171323.62
н1080	503638.35	2171320.46
н1081	503633.86	2171324.1
н1082	503631.64	2171341.74
н1083	503628.85	2171363.87
н1084	503626.67	2171381.19
н1085	503630.14	2171385.68
н1086	503669.8	2171390.95

Номер поворотной точки	Координаты земельных участков	
	X	Y
н1087	503697	2171394.56
н1088	503723,41	2171398,06
н1089	503752,24	2171401.89
н1090	503756.08	2171398.42
н1091	503755,04	2171366.21
н1075	503754,01	2171334,01
вырез	вырез	вырез
н1092	503756.59	2171414.52
н1093	503752.5	2171409.99
н1094	503720,38	2171405.73
н1095	503678,4	2171400,16
н1096	503655,71	2171397.15
н1097	503629,14	2171393,62
н1098	503624,67	2171397,06
н1099	503623,9	2171403,23
н1100	503628,16	2171409,36
н1101	503654.22	2171423.47
н1102	503679,55	2171437,19
н1103	503715,29	2171456,54
н1104	503754,28	2171477,66
н1105	503758,49	2171474,64
н1106	503758,02	2171459,42
н1107	503757,35	2171438,06
н1092	503756.59	2171414.52
вырез	вырез	вырез
н1120	503632,09	2171242,12
н1121	503630,2	2171234,94
н1122	503529,75	2171100,2
н1123	503514,6	2171097,15
н1124	503513,53	2171127,45
н1125	503504,67	2171185,02
н1126	503499,74	2171202,53
н1127	503498,21	2171202,54
н1128	503498,21	2171204,74
н1129	503499,12	2171204,75
н1130	503490,23	2171236,29
н1131	503470,17	2171282,68
н1132	503457,81	2171305,72
н1133	503463,29	2171320,13
н1134	503607,04	2171397,96

Номер поворотной точки	Координаты земельных участков	
	X	Y
н1135	503612.74	2171395,77
н1120	503632.09 3У476(2)	2171242.12
н623	504427.77	2171103,97
н624	504438.8	2171111,25
н625	504438.19	2171113,4
н626	504441.09	2171203,67
н627	504441.63	2171220,59
н628	504445,76	2171224,53
н629	504449.76	2171224,48
н630	504516.79	2171223,57
н631	504520,19	2171219,56
н632	504511,27	2171159,11
н633	504524.49	2171167,84
н634	504533.97	2171230,42
н635	504521.85	2171242,25
н636	504490,41	2171271,87
н637	504477.71	2171286,34
н638	504464.27	2171303,76
н639	504429.3	2171356,65
н640	504407,41	2171391,15
н641	504383,94	2171423,25
н642	504358,01	2171479,47
н643	504310,34	2171544,63
н644	504262,67	2171609,79
н645	504200,96	2171564,47
н646	504139,25	2171519,15
н647	504077,54	2171473,83
н648	504015,83	2171428,5
н649	504006,03	2171421,56
н650	504012,66	2171411,54
н651	504021,03	2171417,48
н652	504027,3	2171414,11
н653	504026,56	2171390,93
н654	504025,66	2171362,94
н655	504024,76	2171334,96
н656	504023,87	2171306,97
н657	504022,97	2171278,98
н658	504021,93	2171246,49
н659	504017,79	2171242,33
н660	503997,08	2171242,61

Номер поворотной точки	Координаты земельных участков	
	X	Y
н661	503972.67	2171242.94
н662	503966,15	2171243,03
н663	503966.59	2171242.43
н664	503975.03	2171230,91
н665	503984.75	2171230.77
н666	504017.41	2171230.33
н667	504021.28	2171226,28
н668	504020,49	2171201,61
н669	504019.59	2171173,63
н670	504019.48	2171170.25
н671	504021,28	2171167,8
н672	504030,98	2171154,47
н673	504031.55	2171172,18
н674	504032.48	2171201,11
н675	504033,28	2171226,12
н676	504037.41	2171230,06
н677	504070.06	2171229.62
н678	504102.71	2171229,18
н679	504106.59	2171225,13
н680	504105.78	2171199,9
н681	504104,83	2171170,47
н682	504103.89	2171141,01
н683	504102.95	2171111,52
н684	504102,01	2171082,42
н685	504101,24	2171058,27
н686	504112,74	2171042,6
н687	504113,2	2171056,73
н688	504114,09	2171084,72
н689	504114,99	2171112,7
н690	504115,89	2171140,69
н691	504116,78	2171168,67
н692	504117,68	2171196,66
н693	504118,59	2171224,96
н694	504122,72	2171228,91
н695	504155,61	2171228,46
н696	504188,51	2171228,02
н697	504192,38	2171223,96
н698	504191,43	2171194,3
н699	504190,54	2171166,31
н700	504189,64	2171138,32

Номер поворотной точки	Координаты земельных участков	
	X	Y
н701	504188.74	2171110.34
н702	504187.85	2171082.35
н703	504186.95	2171054.37
н704	504186.05	2171026.38
н705	504185.16	2170998.4
н706	504184.08	2170964.71
н707	504180.25	2170962.23
н708	504168.21	2170967.19
н709	504185.35	2170943.91
н710	504270.14	2170999.89
н711	504354.92	2171055.87
н712	504357.05	2171057.28
н713	504356.12	2171060.58
н714	504357.67	2171108.76
н715	504358.61	2171138.15
н716	504359.55	2171167.54
н717	504360.49	2171196.92
н718	504361.29	2171221.68
н719	504365.41	2171225.62
н720	504395.59	2171225.21
н721	504425.76	2171224.8
н722	504429.63	2171220.75
н723	504428.8	2171194.73
н724	504427.86	2171165.35
н725	504426.92	2171135.96
н726	504426.08	2171110.01
н623	504427.77	2171103.97
вырез	вырез	вырез
н864	504446.14	2171236.53
н865	504442.27	2171240.58
н866	504444.42	2171307.83
н867	504446.76	2171308.49
н868	504454.5	2171296.78
н869	504468.44	2171278.71
н870	504481.77	2171263.53
н871	504508.45	2171238.39
н872	504507.36	2171235.7
н864	504446.14	2171236.53
вырез	вырез	вырез
н603	504430.27	2171240.74

Номер поворотной точки	Координаты земельных участков	
	X	Y
н604	504426.15	2171236.8
н605	504395.97	2171237.21
н606	504365.8	2171237.62
н607	504361.93	2171241.67
н608	504362.82	2171269.45
н609	504363.76	2171298.93
н610	504364.71	2171328.42
н611	504365.31	2171347.27
н612	504366.1	2171371.9
н613	504367.68	2171421.29
н614	504373.4	2171417.22
н615	504397.49	2171384.39
н616	504406.56	2171370.09
н617	504422.62	2171344.99
н618	504430.9	2171332.47
н619	504432.67	2171326.24
н620	504432.98	2171325.14
н621	504432.07	2171296.74
н622	504431.12	2171267.26
н603	504430.27	2171240.74
вырез	вырез	вырез
н580	504344.18	2171062.38
н581	504340.72	2171056.17
н582	504317.83	2171040.97
н583	504283.51	2171018.19
н584	504280.77	2171017.07
н585	504277.19	2171017.96
н586	504275.12	2171020.7
н587	504276.05	2171049.85
н588	504277	2171079.33
н589	504277.94	2171108.81
н590	504278.89	2171138.31
н591	504279.83	2171167.78
н592	504280.78	2171197.28
н593	504281.6	2171222.76
н594	504285.72	2171226.7
н595	504315.57	2171226.3
н596	504345.42	2171225.89
н597	504349.29	2171221.84
н598	504348.47	2171196.34

Номер поворотной точки	Координаты земельных участков	
	X	Y
н599	504347.53	2171166.87
н600	504346.58	2171137.38
н601	504345.64	2171107.9
н602	504344.69	2171078.41
н580	504344.18	2171062.38
вырез	вырез	вырез
н727	504349.93	2171241.83
н728	504345.8	2171237.89
н729	504315.96	2171238.29
н730	504286.11	2171238.7
н731	504282.24	2171242.75
н732	504283.17	2171272
н733	504284.14	2171301.99
н734	504285.1	2171331.97
н735	504286.06	2171361.94
н736	504287.02	2171391.94
н737	504287.98	2171421.92
н738	504288.94	2171451.91
н739	504289.9	2171481.89
н740	504290.86	2171511.91
н741	504291.81	2171541.29
н742	504296.79	2171542.83
н743	504320.09	2171510.97
н744	504342.6	2171480.2
н745	504347.62	2171473.35
н746	504356.72	2171453.61
н747	504356.6	2171449.74
н748	504355.63	2171419.76
н749	504354.67	2171389.77
н750	504353.71	2171359.79
н751	504352.75	2171329.81
н752	504351.79	2171299.82
н753	504350.83	2171269.82
н727	504349.93	2171241.83
вырез	вырез	вырез
н754	504262.87	2171012.81
н755	504261.3	2171008.89
н756	504258.08	2171003.39
н757	504257.15	2171002.29
н758	504254.13	2170998.75

Номер поворотной точки	Координаты земельных участков	
	X	Y
н759	504231.47	2170983.94
н760	504199.3	2170962.92
н761	504196.08	2170964.73
н762	504197.37	2171005.19
н763	504198.4	2171037.38
н764	504199.44	2171069.56
н765	504200.47	2171101.75
н766	504201.5	2171133.94
н767	504202.53	2171166.13
н768	504203.56	2171198.31
н769	504204.38	2171223.8
н770	504208.51	2171227.74
н771	504237.12	2171227.36
н772	504265.73	2171226.97
н773	504269.6	2171222.92
н774	504268.78	2171197.43
н775	504267.75	2171165.24
н776	504266.72	2171133.06
н777	504265.69	2171100.87
н778	504264.66	2171068.68
н779	504263.63	2171036.5
н754	504262.87	2171012.81
вырез	вырез	вырез
н780	504270.24	2171242.91
н781	504266.11	2171238.97
н782	504237.5	2171239.35
н783	504208.89	2171239.74
н784	504205.02	2171243.79
н785	504206	2171274.47
н786	504206.96	2171304.46
н787	504207.93	2171334.44
н788	504208.89	2171364.43
н789	504209.85	2171394.41
н790	504210.81	2171424.4
н791	504211.77	2171454.38
н792	504212.73	2171484.37
н793	504213.69	2171514.35
н794	504214.65	2171544.34
н795	504215.03	2171556.01
н796	504218.38	2171562.37

Номер поворотной точки	Координаты земельных участков	
	X	Y
н797	504248.57	2171584.54
н798	504256.86	2171590.63
н799	504262.45	2171589.77
н800	504275.15	2171572.41
н801	504278.2	2171568.23
н802	504280.44	2171561.01
н803	504279.84	2171542.25
н804	504278.88	2171512.26
н805	504277.91	2171482.28
н806	504276.95	2171452.29
н807	504275.99	2171422.31
н808	504275.03	2171392.32
н809	504274.07	2171362.34
н810	504273.11	2171332.35
н811	504272.15	2171302.37
н812	504271.19	2171272.38
н780	504270.24	2171242.91
вырез	вырез	вырез
н813	504193.03	2171243.96
н814	504188.9	2171240.01
н815	504167.69	2171240.3
н816	504143.29	2171240.63
н817	504123.1	2171240.9
н818	504119.23	2171244.95
н819	504120.32	2171278.92
н820	504121.19	2171306.21
н821	504122.12	2171335.19
н822	504123.05	2171364.18
н823	504123.98	2171393.16
н824	504124.91	2171422.15
н825	504125.84	2171451.13
н826	504126.77	2171480.12
н827	504127.13	2171491.46
н828	504130.48	2171497.82
н829	504165.06	2171523.22
н830	504196.42	2171546.25
н831	504202.61	2171542.98
н832	504201.45	2171506.74
н833	504200.52	2171477.75
н834	504199.59	2171448.77

Номер поворотной точки	Координаты земельных участков	
	X	Y
н835	504198.66	2171419.78
н836	504197.73	2171390.8
н837	504196.8	2171361.81
н838	504195.87	2171332.83
н839	504194.95	2171303.84
н840	504194.07	2171276.56
н813	504193.03	2171243.96
вырез	вырез	вырез
н841	504107.23	2171245.12
н842	504103.1	2171241.17
н843	504082.39	2171241.45
н844	504058.01	2171241.78
н845	504037.79	2171242.06
н846	504033.92	2171246.11
н847	504035.01	2171279.95
н848	504035.94	2171308.94
н849	504036.86	2171337.92
н850	504037.79	2171366.91
н851	504038.72	2171395.9
н852	504039.65	2171424.88
н853	504039.86	2171431.26
н854	504077.41	2171458.84
н855	504108.51	2171481.69
н856	504114.7	2171478.43
н857	504113.89	2171452.84
н858	504112.91	2171422.53
н859	504111.98	2171393.55
н860	504111.06	2171364.56
н861	504110.13	2171335.58
н862	504109.2	2171306.59
н863	504108.27	2171277.61
н841	504107.23	2171245.12



Приложение 5
к постановлению Правительства
Брянской области
от 28 декабря 2022 г. № 696-п

3.4. «Ведомость координат поворотных точек границ формируемых земельных участков из земельного участка 32:02:0400107:196 (3 очередь)»

Номер поворотной точки	Координаты земельных участков	
	X	Y
ЗУ 1(3)		
3а	505111.1	2168940.81
2	505142.72	2168943.41
1	505144.96	2168916.27
5	505141.3	2168912.01
4	505113.14	2168910.06
3а	505111.1	2168940,81
ЗУ 2(3)		
3	505110.01	2168957.15
3а	505111.1	2168940.81
4	505113.14	2168910.06
7	505089.69	2168908.5
6	505086.57	2168955.53
3	505110.01	2168957.15
ЗУ 3(3)		
6	505086.57	2168955.53
7	505089.69	2168908.5
9	505066.25	2168906.82
8	505063.12	2168953.91
6	505086,57	2168955,53
ЗУ 4(3)		
8	505063.12	2168953.91
9	505066.25	2168906.82
11	505042.81	2168905.26
10	505039.69	2168952.29
8	505063,12	2168953,91
ЗУ 5(3)		
10	505039.69	2168952.29
11	505042.81	2168905.26
13.	505019.37	2168903.46
12	505016,24	2168950,67
10	505039,69	2168952,29
ЗУ 6(3)		

Номер поворотной точки	Координаты земельных участков	
	X	Y
12	505016.24	2168950.67
13	505019.37	2168903.46
14	504995.93	2168901.9
15	504992.79	2168949.05
12	505016.24	2168950.67
ЗУ 7(3)		
14	504995.93	2168901.9
15	504992.79	2168949.05
17	504969.35	2168947.43
16	504972.45	2168900.34
14	504995.93	2168901.9
ЗУ 8(3)		
16	504972.45	2168900.34
17	504969.35	2168947.43
18	504945.9	2168945.81
19	504949.03	2168898.72
16	504972.45	2168900.34
ЗУ 9(3)		
18	504945.9	2168945.81
19	504949.03	2168898.72
20	504925.83	2168897.12
21	504922.58	2168944.2
18	504945.9	2168945.81
ЗУ 10(3)		
18	504945.9	2168945.81
21	504922.58	2168944.2
22	504919.33	2168991.28
23	504942.77	2168992.9
18	504945.9	2168945.81
ЗУ 11(3)		
17	504969.35	2168947.43
18	504945.9	2168945.81
23	504942.77	2168992.9
24	504966.21	2168994.52
17	504969.35	2168947.43
ЗУ 12(3)		
15	504992.79	2168949.05
17	504969.35	2168947.43
24	504966.21	2168994.52
25	504989.66	2168996.08
15	504992.79	2168949.05
ЗУ 13(3)		

Номер поворотной точки	Координаты земельных участков	
	X	Y
12	505016,24	2168950,67
15	504992,79	2168949,05
25	504989,66	2168996,08
26	505013,11	2168997,64
12	505016,24	2168950,67
ЗУ 14(3)		
10	505039,69	2168952,29
12	505016,24	2168950,67
26	505013,11	2168997,64
27	505036,55	2168999,38
10	505039,69	2168952,29
ЗУ 15(3)		
8	505063,12	2168953,91
10	505039,69	2168952,29
27	505036,55	2168999,38
28	505059,99	2169001
8	505063,12	2168953,91
ЗУ 16(3)		
6	505086,57	2168955,53
8	505110,01	2168957,15
28	505059,99	2169001
29	505083,43	2169002,62
6	505086,57	2168955,53
ЗУ 17(3)		
3	505110,01	2168957,15
6	505086,57	2168955,53
29	505083,43	2169002,62
30	505106,88	2169004,24
36	505109,02	2168972,09
3	505110,01	2168957,15
ЗУ 18(3)		
30	505106,88	2169004,24
31	505133,52	2169006,08
32	505137,84	2169002,37
2a	505140,15	2168974,5
36	505109,02	2168972,09
30	505106,88	2169004,24
ЗУ 19(3)		
36	505071,14	2169057,1
35	505097,26	2169058,84
35a	505102,03	2169015,94
37	505074,01	2169014

Номер поворотной точки	Координаты земельных участков	
	X	Y
36	505071.14	2169057.1
3У 20(3)		
36	505071.13	2169057.1
37	505074.01	2169014
38	505051.07	2169012.41
39	505048.18	2169055.57
36	505071.13	2169057.1
3У 21(3)		
38	505051.07	2169012.41
39	505048.18	2169055.57
40	505025.24	2169054.03
41	505028.12	2169010.83
38	505051.07	2169012.41
3У 22(3)		
40	505025.24	2169054.03
41	505028.12	2169010.83
42	505005.17	2169009.24
43	505002.29	2169052.5
40	505025.24	2169054.03
3У 23(3)		
42	505005.17	2169009.24
43	505002.29	2169052.5
44	504979.34	2169050.97
45	504982.23	2169007.71
42	505005.17	2169009.24
3У 24(3)		
44	504979.34	2169050.97
45	504982.23	2169007.71
46	504959.28	2169006.07
47	504956.39	2169049.44
44	504979.34	2169050.97
3У 25(3)		
46	504959.28	2169006.07
47	504956.39	2169049.44
48	504933.44	2169047.91
49	504936.33	2169004.54
46	504959.28	2169006.07
3У 26(3)		
48	504933.44	2169047.91
49	504936.33	2169004.54
50	504919.45	2169003.32
51	504913.33	2169003.87

Номер поворотной точки	Координаты земельных участков	
	X	Y
52	504910.49	2169046.38
48	504933.44	2169047.91
ЗУ 27(3)		
53	504885.9	2169044.73
52	504910.49	2169046.38
51	504913.33	2169003.87
54	504888.8	2169006.09
53	504885.9	2169044.73
ЗУ 28(3)		
57	504859.61	2169042.98
53	504885.9	2169044.73
54	504888.8	2169006.09
55	504871.44	2169007.66
56	504862.34	2169007
58	504860.45	2169031.93
57	504859.61	2169042.98
ЗУ 29(3)		
62	504812.6	2169027.8
58	504860.45	2169031.93
56	504862,34	2169007
60	504818.84	2169004.03
61	504814,48	2169007.73
62	504812.6	2169027.8
ЗУ 30(3)		
74	504810.33	2169052.05
59	504858.63	2169055.91
57	504859.61	2169042.98
58	504860.45	2169031.93
62	504812.6	2169027.8
74	504810.33	2169052.05
ЗУ 31(3)		
35	505097.26	2169058.84
36	505071.13	2169057.1
39	505048.18	2169055.57
63	505046.41	2169082.17
64	505077.75	2169084.27
35	505097.26	2169058.84
ЗУ 32(3)		
39	505048.18	2169055.57
63	505046.41	2169082.17
65	505045.35	2169097.99
66	505022.45	2169095.85

Номер поворотной точки	Координаты земельных участков	
	X	Y
40	505025.24	2169054.03
39	505048.18	2169055.57
ЗУ 33(3)		
40	505025.24	2169054.03
66	505022.45	2169095.85
67	504999.54	2169093.7
43	505002.29	2169052.5
40	505025.24	2169054.03
ЗУ 34(3)		
43	505002.29	2169052.5
67	504999.54	2169093.7
68	504976.63	2169091.56
44	504979.34	2169050.97
43	505002.29	2169052.5
ЗУ 35(3)		
44	504979.34	2169050.97
68	504976.63	2169091.56
69	504953.72	2169089.41
47	504956.39	2169049.44
44	504979.34	2169050.97
ЗУ 36(3)		
47	504956.39	2169049.44
69	504953.72	2169089.41
70	504930.81	2169087.27
48	504933.44	2169047.91
47	504956.39	2169049.44
ЗУ 37(3)		
48	504933.44	2169047.91
70	504930.81	2169087.27
71	504907.91	2169085.13
52	504910.49	2169046.38
48	504933.44	2169047.91
ЗУ 38(3)		
72	504883.03	2169082.8
71	504907.91	2169085.13
52	504910.49	2169046.38
53	504885.9	2169044.73
72	504883.03	2169082.8
ЗУ 39(3)		
73	504856.78	2169080.37
72	504883.03	2169082.8
53	504885.9	2169044.73

Номер поворотной точки	Координаты земельных участков	
	X	Y
57	504859.61	2169042.98
59	504858.63	2169055.91
73	504856.78	2169080.37
ЗУ 40(3)		
75	504812.09	2169076.16
73	504856,78	2169080.37
59	504858.63	2169055.91
74	504810.33	2169052.05
76	504808,48	2169071.8
75	504812.09	2169076.16
ЗУ 41(3)		
36	505109.02	2168972.09
2a	505140.15	2168974.5
2	505142.72	2168943.41
3a	505111.1	2168940.81
3	505110.01	2168957.15
36	505109.02	2168972.09
ЗУ 42(3)		
81	504803.86	2169121.24
80	504834.7	2169124.4
79	504837.86	2169090.62
78	504810.97	2169088.11
77	504806.62	2169091.72
81	504803.86	2169121.24
ЗУ 43(3)		
82	504800.69	2169155.03
83	504831.57	2169157.77
84	504834.13	2169130.45
80	504834.7	2169124.4
81	504803.86	2169121.24
82	504800.69	2169155.03
ЗУ 44(3)		
79	504837.86	2169090.62
80	504835.49	2169115.86
84	504834.13	2169130.45
85	504857,03	2169132.59
86	504860.76	2169092.77
79	504837.86	2169090.62
ЗУ 45(3)		
85	504857.03	2169132.59
86	504860.76	2169092.77
87	504883.66	2169094.91

Номер поворотной точки	Координаты земельных участков	
	X	Y
88	504879.93	2169134.74
85	504857.03	2169132.59
3У 46(3)		
87	504883.66	2169094.91
88	504879.93	2169134.74
89	504902.83	2169136.88
90	504906.56	2169097.05
87	504883.66	2169094.91
3У 47(3)		
89	504902.83	2169136.88
90	504906.56	2169097.05
91	504931.45	2169099.38
92	504927.72	2169139.21
89	504902.83	2169136.88
3У 48(3)		
91	504931.45	2169099.38
92	504927.72	2169139.21
93	504952.61	2169141.54
94	504956.34	2169101.71
91	504931.45	2169099.38
3У 49(3)		
93	504952.61	2169141.54
94	504956.34	2169101.71
95	504981.23	2169104.04
96	504977.5	2169143.87
93	504952.61	2169141.54
3У 50(3)		
95	504981.23	2169104.04
96	504977,5	2169143.87
97	505002.39	2169146.2
98	505003.64	2169132.85
99	505006.12	2169106.37
95	504981.23	2169104.04
3У 51(3)		
98	505003.64	2169132.85
99	505006.12	2169106.37
100	505053.15	2169110.77
101	505056.03	2169114.99
102	505049.65	2169137.16
98	505003.64	2169132.85
3У 52(3)		
97	505002.39	2169146.2

Номер поворотной точки	Координаты земельных участков	
	X	Y
98	505003,64	2169132,85
102	505049,65	2169137,16
103	505042,15	2169163,28
104	505001,15	2169159,44
97	505002,39	2169146,2
ЗУ 53(3)		
103	505042,15	2169163,28
105	505035,74	2169185,54
106	505030,66	2169189,02
107	504998,67	2169186,02
104	505001,15	2169159,44
103	505042,15	2169163,28
ЗУ 54(3)		
96	504977,5	2169143,87
97	505002,39	2169146,2
104	505001,15	2169159,44
107	504998,67	2169186,02
108	504973,78	2169183,69
96	504977,5	2169143,87
ЗУ 55(3)		
93	504952,61	2169141,54
96	504977,5	2169143,87
108	504973,78	2169183,69
109	504948,88	2169181,36
93	504952,61	2169141,54
ЗУ 56(3)		
92	504927,72	2169139,21
93	504952,61	2169141,54
109	504948,88	2169181,36
110	504923,99	2169179,03
92	504927,72	2169139,21
ЗУ 57(3)		
89	504902,83	2169136,88
92	504927,72	2169139,21
110	504923,99	2169179,03
111	504899,1	2169176,7
89	504902,83	2169136,88
ЗУ 58(3)		
88	504879,93	2169134,74
89	504902,83	2169136,88
111	504899,1	2169176,7
112	504876,2	2169174,56

Номер поворотной точки	Координаты земельных участков	
	X	Y
88	504879,93	2169134,74
3У 59(3)		
85	504857.03	2169132.59
88	504879.93	2169134.74
112	504876,2	2169174,56
113	504853.3	2169172.42
85	504857.03	2169132.59
3У 60(3)		
83	504833.16	2169140.76
84	504834.13	2169130.45
85	504857.03	2169132.59
113	504853,3	2169172.42
114	504830.4	2169170.27
83	504833.16	2169140.76
3У 61(3)		
180	504786.37	2169350.96
179	504819.23	2169354.03
154a	504821.71	2169327.51
153a	504784.89	2169323.84
181	504782.76	2169346.6
180	504786.37	2169350.96
3У 62(3)		
119	504795.41	2169211.52
120a	504828.68	2169214.71
121	504831.7	2169182.45
117	504802.4	2169179.71
118	504798.05	2169183.32
119	504795.41	2169211.52
3У 63(3)		
120	504827.98	2169222.27
120a	504828.68	2169214.71
121	504831.7	2169182.45
122	504854.64	2169184.6
123	504850.91	2169224.42
120	504827.98	2169222.27
3У 64(3)		
122	504854.64	2169184.6
123	504850.91	2169224.42
124	504873.78	2169226.56
125	504877.5	2169186,74
122	504854.64	2169184.6
3У 65(3)		

Номер поворотной точки	Координаты земельных участков	
	X	Y
124	504873.78	2169226.56
125	504877.5	2169186.74
126	504900.44	2169188.88
127	504896.71	2169228.71
124	504873.78	2169226.56
ЗУ 66(3)		
126	504900.44	2169188.88
127	504896.71	2169228.71
128	504919.58	2169230.85
129	504923.3	2169191.02
126	504900.44	2169188.88
ЗУ 67(3)		
128	504919.58	2169230.85
129	504923.3	2169191.02
130	504946.24	2169193.17
131	504942.51	2169232.99
128	504919.58	2169230.85
ЗУ 68(3)		
130	504946.24	2169193.17
131	504942.51	2169232.99
132	504965.39	2169235.14
133	504969.09	2169195.49
130	504946.24	2169193.17
ЗУ 69(3)		
132	504965.39	2169235.14
133	504969.09	2169195.49
134	504992	2169197.45
135	504988.28	2169237.28
132	504965.39	2169235.14
ЗУ 70(3)		
135	504988.28	2169237.22
136	505020.36	2169240.26
134a	505018.79	2169199.96
134	504992	2169197.45
135	504988.28	2169237.22
ЗУ 71(3)		
135	504988.28	2169237.28
136	505020.35	2169240.28
139	505010.44	2169275.57
140	505005.38	2169279.05
141	504984.57	2169276.92
135	504988.28	2169237.28

Номер поворотной точки	Координаты земельных участков	
	X	Y
ЗУ 72(3)		
132	504965,39	2169235,14
135	504988,28	2169237,28
141	504984,57	2169276,92
142	504961,67	2169274,77
132	504965,39	2169235,14
ЗУ 73(3)		
131	504942,51	2169232,99
132	504965,39	2169235,14
142	504961,67	2169274,77
143	504938,78	2169272,82
131	504942,51	2169232,99
ЗУ 74(3)		
128	504919,58	2169230,85
131	504942,51	2169232,99
143	504938,78	2169272,82
144	504915,85	2169270,67
128	504919,58	2169230,85
ЗУ 75(3)		
127	504896,71	2169228,71
128	504919,58	2169230,85
144	504915,85	2169270,67
145	504892,98	2169268,53
127	504896,71	2169228,71
ЗУ 76(3)		
124	504873,78	2169226,56
127	504896,71	2169228,71
145	504892,98	2169268,53
146	504870,05	2169266,39
124	504873,78	2169226,56
ЗУ 77(3)		
123	504850,91	2169224,42
124	504873,78	2169226,56
146	504870,05	2169266,39
147	504847,18	2169264,25
123	504850,91	2169224,42
ЗУ 78(3)		
120	504827,98	2169222,27
123	504850,91	2169224,42
147	504847,18	2169264,25
148	504824,25	2169262,1
148a	504825,64	2169247,27

Номер поворотной точки	Координаты земельных участков	
	X	Y
120	504827.98	2169222.27
ЗУ 79(3)		
150a	504792.36	2169244.06
148a	504825.64	2169247.27
120	504827.98	2169222.27
120a	504828.68	2169214.71
119	504795.41	2169211.52
150a	504792.36	2169244.06
ЗУ 80(3)		
153	504787.37	2169297.4
155a	504824.19	2169301.07
155	504826.68	2169274.38
151	504793.83	2169271.31
152	504789.47	2169274.92
153	504787.37	2169297.4
ЗУ 81(3)		
154	504822.96	2169314.21
155a	504824.19	2169301.07
155	504826.68	2169274.38
156	504849.58	2169276.52
157	504845.86	2169316.35
154	504822.96	2169314.21
ЗУ 82(3)		
156	504849.58	2169276.52
157	504845.86	2169316.35
158	504868.76	2169318.49
159	504872.48	2169278.67
156	504849.58	2169276.52
ЗУ 83(3)		
158	504868.76	2169318.49
159	504872.48	2169278.67
160	504895.38	2169280.81
161	504891.66	2169320.64
158	504868.76	2169318.49
ЗУ 84(3)		
160	504895.38	2169280.81
161	504891.66	2169320.64
162	504914.56	2169322.78
163	504918.28	2169282.95
160	504895.38	2169280.81
ЗУ 85(3)		
162	504914.56	2169322.78

Номер поворотной точки	Координаты земельных участков	
	X	Y
163	504918.28	2169282.95
164	504941.18	2169285.1
165	504937.46	2169324.92
162	504914.56	2169322.78
3У 86(3)		
164	504941.18	2169285.1
165	504937.46	2169324.92
166	504960.36	2169327.07
167	504964.08	2169287.24
164	504941.18	2169285.1
3У 87(3)		
166	504960.36	2169327.01
170	504991.75	2169329.99
167a	504990.19	2169289.68
167	504964.08	2169287.24
166	504960.36	2169327.01
3У 88(3)		
166	504960.36	2169327.07
170	504991.75	2169330
171	504978.81	2169365.09
172	504973.45	2169368.47
173	504956.63	2169366.89
166	504960.36	2169327.07
3У 89(3)		
165	504937.46	2169324.92
166	504960.36	2169327.07
173	504956.63	2169366.89
174	504933.73	2169364.75
165	504937.46	2169324.92
3У 90(3)		
162	504914.56	2169322.78
165	504937.46	2169324.92
174	504933.73	2169364.75
175	504910.83	2169362.61
162	504914.56	2169322.78
3У 91(3)		
161	504891.66	2169320.64
162	504914.56	2169322.78
175	504910.83	2169362.61
176	504887.93	2169360.46
161	504891.66	2169320.64
3У 92(3)		

Номер поворотной точки	Координаты земельных участков	
	X	Y
158	504868.76	2169318.49
161	504891.66	2169320.64
176	504887.93	2169360.46
177	504865.03	2169358.32
158	504868.76	2169318.49
ЗУ 93(3)		
157	504845.86	2169316.35
158	504868.76	2169318.49
177	504865.03	2169358.32
178	504842.13	2169356.18
157	504845.86	2169316.35
ЗУ 94(3)		
154	504822.96	2169314.21
157	504845.86	2169316.35
178	504842.13	2169356.18
179	504819.23	2169354.03
154a	504821.71	2169327.51
154	504822.96	2169314.21
ЗУ 95(3)		
153a	504784.89	2169323.84
154a	504821.71	2169327.51
154	504822.96	2169314.21
155a	504824.19	2169301.07
153	504787.37	2169297.4
153a	504784.89	2169323.84
ЗУ 96(3)		
182	504785.26	2169362.91
183	504821.05	2169366.26
184	504818.62	2169392.23
185	504778.84	2169388.5
186	504780.9	2169366.52
182	504785.26	2169362.91
ЗУ 97(3)		
184	504818.62	2169392.23
185	504778.84	2169388.5
187	504776.51	2169413.39
188	504816.29	2169417.12
184	504818.62	2169392.23
ЗУ 98(3)		
183	504821.05	2169366.26
184	504818.62	2169392.23
188	504816.29	2169417.12

Номер поворотной точки	Координаты земельных участков	
	X	Y
189	504841.21	2169419.14
190	504845.94	2169368.59
183	504821.05	2169366.26
ЗУ 99(3)		
189	504841.21	2169419.14
190	504845.94	2169368.59
191	504870.84	2169370.92
192	504866.13	2169421.17
189	504841.21	2169419.14
ЗУ 100(3)		
191	504870.84	2169370.92
192	504866.13	2169421.17
193	504891.05	2169423.2
194	504895.73	2169373.24
191	504870.84	2169370.92
ЗУ 101(3)		
193	504891.05	2169423.2
194	504895.73	2169373.24
195	504920.62	2169375.57
196	504915.97	2169425.22
193	504891.05	2169423.2
ЗУ 102(3)		
197	504925.79	2169426.02
197a	504946.83	2169402.73
195a	504948.85	2169378.22
195	504920.62	2169375.57
196	504915.97	2169425.22
197	504925.79	2169426.02
ЗУ 103(3)		
192	504866.13	2169421.17
193	504891.05	2169423.2
200	504887.03	2169464.63
201	504861.99	2169465.37
192	504866.13	2169421.17
ЗУ 104(3)		
189	504841.21	2169419.14
192	504866.13	2169421.17
201	504861.99	2169465.37
202	504836.81	2169466.13
189	504841.21	2169419.14
ЗУ 105(3)		
188	504816.29	2169417.12

Номер поворотной точки	Координаты земельных участков	
	X	Y
189	504841,21	2169419.14
202	504836.81	2169466.13
203	504811.64	2169466.88
204	504813.96	2169442.01
188	504816.29	2169417.12
ЗУ 106(3)		
187	504776.51	2169413.39
188	504816.2925	2169417.117
204	504813.96	2169442.01
205	504774.183	2169438.286
187	504776.51	2169413.39
ЗУ 107(3)		
203	504811.64	2169466.88
204	504813.96	2169442.01
205	504774.183	2169438.286
206	504771.7668	2169464.101
207	504775.4229	2169467.963
203	504811.64	2169466.88
ЗУ 108(3)		
213	504770.25	2169526.99
212	504771.33	2169518.49
211	504788.87	2169519.1
211a	504791.59	2169496.21
214a	504760.16	2169496.1
214	504741.97	2169524.85
213	504770.25	2169526.99
ЗУ 109(3)		
216	504813.6	2169519.96
215	504818.6	2169478.68
210	504793.59	2169479.43
211a	504791.59	2169496.21
211	504788.87	2169519.1
216	504813.6	2169519.96
ЗУ 110(3)		
227	504837.29	2169520.78
218	504839.66	2169502.26
217	504842.77	2169477.95
215	504818.6	2169478.68
216	504813.6	2169519.96
227	504837.29	2169520.78
ЗУ 111(3)		
219	504878.81	2169503.98

Номер поворотной точки	Координаты земельных участков	
	X	Y
222	504886.04	2169480.45
221	504883.22	2169476.75
217	504842.77	2169477.95
218	504839.66	2169502.26
219	504878.81	2169503.98
ЗУ 112(3)		
223	504869.84	2169533.16
219	504878.81	2169503.98
218	504839.66	2169502.26
227	504837.29	2169520.78
220	504836.01	2169530.76
223	504869.84	2169533.16
ЗУ 113(3)		
225	504855.33	2169567.06
224	504860.49	2169563.59
223	504869.84	2169533.16
220	504836.01	2169530.76
226	504831.63	2169564.93
225	504855.33	2169567.06
ЗУ 114(3)		
226	504831.63	2169564.93
220	504836.01	2169530.76
227	504837.29	2169520.78
228	504815.3	2169520.02
229	504809.86	2169562.97
226	504831.63	2169564.93
ЗУ 115(3)		
228	504815.3	2169520.02
229	504809.86	2169562.97
231	504788.03	504788.03
230	504793.31	2169519.26
216	504803.31	2169519.6
228	504815.3	2169520.02
ЗУ 116(3)		
230	504793.31	2169519.26
231	504788.03	504788.03
232	504766.19	2169559.05
213	504770.25	2169526.99
212	504771.33	2169518.49
211	504781.34	2169518.84
230	504793.31	2169519.26
ЗУ 117(3)		

Номер поворотной точки	Координаты земельных участков	
	X	Y
1835	504 770.25	2 169 526.99
1836	504 766.19	2 169 559.05
1837	504 729.46	2 169 555.75
1838	504 726.28	2 169 549.65
1839	504 741.97	2 169 524.85
1835	504 770.25	2 169 526.99
ЗУ 118(3)		
1362	504 732.92	2 169 568.11
1841	504 727.26	2 169 611.14
1842	504 704.45	2 169 608.14
1365	504 690.45	2 169 606.30
1844	504 711.17	2 169 573.54
1845	504 723.93	2 169 567.30
1362	504 732.92	2 169 568.11
ЗУ 119(3)		
237	504732.92	2169568.11
238	504727.26	2169611.14
241	504750.04	2169614.26
240	504755.84	2169570.17
237	504732.92	2169568.11
ЗУ 120(3)		
240	504755.84	2169570.17
241	504750.04	2169614.26
243	504772.86	2169617.14
242	504778.77	2169572.23
240	504755.84	2169570.17
ЗУ 121(3)		
242	504778.77	2169572.23
243	504772.86	2169617.14
245	504794.68	2169620.01
244	504800.7	2169574.24
242	504778.77	2169572.23
ЗУ 122(3)		
244	504800.7	2169574.24
245	504794.68	2169620.01
247	504816.49	2169622.88
246	504822.63	2169576.17
244	504800.7	2169574.24
ЗУ 123(3)		
250	504841.27	2169626.14
246a	504846.83	2169578.35
246	504822.63	2169576.17

Номер поворотной точки	Координаты земельных участков	
	X	Y
247	504816.49	2169622.88
250	504841.27	2169626.14
ЗУ 124(3)		
245	504794.68	2169620.01
247	504816.49	2169622.88
250	504841.27	2169626.14
251	504835.55	2169644.75
252	504835.19	2169647.61
253	504791.85	2169641.52
245	504794.68	2169620.01
ЗУ 125(3)		
252	504835.19	2169647.61
253	504791.85	2169641.52
256	504788.73	2169665.27
255	504828.11	2169671.41
254	504832.57	2169668.06
252	504835.19	2169647.61
ЗУ 126(3)		
245	504794.68	2169620.01
253	504791.85	2169641.52
256	504788.73	2169665.27
257	504766.98	2169661.89
243	504772.86	2169617.14
245	504794.68	2169620.01
ЗУ 127(3)		
243	504772.86	2169617.14
257	504766.98	2169661.89
258	504744.25	2169658.35
241	504750.04	2169614.26
243	504772.86	2169617.14
ЗУ 128(3)		
241	504750.04	2169614.26
258	504744.25	2169658.35
259	504721.51	2169654.81
238	504727.26	2169611.14
241	504750.04	2169614.26
ЗУ 129(3)		
238	504727.26	2169611.14
259	504721.51	2169654.81
260	504698.78	2169651.27
261	504704.45	2169608.14
238	504727.26	2169611.14

Номер поворотной точки	Координаты земельных участков	
	X	Y
ЗУ 130(3)		
1842	504 704.45	2 169 608,14
1368	504 698.78	2 169 651.28
2135	504 672.17	2 169 647.12
2136	504 668.92	2 169 640,34
1365	504 690,45	2 169 606,30
1842	504 704.45	2 169 608,14
ЗУ 131(3)		
264	504791,2	2169677.8
265	504826.27	2169683.27
266	504830.04	2169687.9
267	504827.62	2169706.82
268	504787.43	2169699.99
264	504791,2	2169677.8
ЗУ 132(3)		
267	504827.62	2169706,82
268	504787,43	2169699.99
270	504783.66	2169722.17
269	504824.76	2169729.16
267	504827.62	2169706.82
ЗУ 133(3)		
269	504824.76	2169729.16
270	504783.66	2169722.17
272	504779.89	2169744,35
271	504821,9	2169751,49
269	504824,76	2169729,16
ЗУ 134(3)		
271	504821,9	2169751,49
272	504779,89	2169744,35
274	504775,82	2169767,75
273	504818,73	2169776,31
271	504821,9	2169751,49
ЗУ 135(3)		
273	504818,73	2169776,31
274	504775,82	2169767,75
276	504771,49	2169791,06
275	504815,72	2169799,87
273	504818,73	2169776,31
ЗУ 136(3)		
275	504815,72	2169799,87
276	504771,49	2169791,06
279	504767,02	2169813,54

Номер поворотной точки	Координаты земельных участков	
	X	Y
278	504808.42	2169825.8
277	504812.76	2169822.97
275	504815.72	2169799.87
ЗУ 137(3)		
276	504771.49	2169791.06
279	504767.02	2169813.54
280	504727.73	2169801.91
281	504724.74	2169796.87
282	504727.88	2169782.37
276	504771.49	2169791.06
ЗУ 138(3)		
274	504775.82	2169767.75
276	504771.49	2169791.06
282	504727.88	2169782.37
283	504732.9	2169759.19
274	504775.82	2169767.75
ЗУ 139(3)		
272	504779.89	2169744.35
274	504775.82	2169767.75
283	504732.9	2169759.19
284	504737.67	2169737.18
272	504779.89	2169744.35
ЗУ 140(3)		
270	504783.66	2169722.17
272	504779.89	2169744.35
284	504737.67	2169737.18
285	504742.44	2169715.16
270	504783.66	2169722.17
ЗУ 141(3)		
270	504783.61	2169722.16
268	504787.41	2169699.99
286	504746.99	2169694.16
285	504742.44	2169715.16
270	504783.61	2169722.16
ЗУ 142(3)		
268	504787.41	2169699.99
264	504791.2	2169677.8
288	504755.81	2169672.29
287	504751.01	2169675.59
286	504746.99	2169694.16
268	504787.41	2169699.99
ЗУ 143(3)		

Номер поворотной точки	Координаты земельных участков	
	X	Y
291	504732.1	2169706.34
290	504739.13	2169673.74
289	504736.03	2169669.21
293	504712.97	2169665.62
292	504705.59	2169700.05
291	504732.1	2169706.34
ЗУ 144(3)		
292	504705.59	2169700.05
293	504712.97	2169665.62
294	504684.74	2169661.22
306	504677.7	2169693.43
295	504683.5	2169694.81
292	504705.59	2169700.05
ЗУ 145(3)		
291	504732.07	2169706.33
292	504707.74	2169700.56
295	504683.5	2169694.81
297	504679.34	2169719.1
296	504726.87	2169730.38
291	504732.07	2169706.33
ЗУ 146(3)		
296	504726.87	2169730.38
297	504679.34	2169719.1
299	504675.7	2169740.84
298	504722.21	2169751.88
296	504726.87	2169730.38
ЗУ 147(3)		
298	504722.21	2169751.88
299	504675.7	2169740.84
301	504672.02	2169762.57
300	504717.55	2169773.38
298	504722.21	2169751.88
ЗУ 148(3)		
300	504717.55	2169773.38
301	504672.02	2169762.57
304	504668.25	2169784.3
303	504708.52	2169796.22
302	504713.2	2169793.45
300	504717.55	2169773.38
ЗУ 149(3)		
1232	504 684.74	2 169 661.22
2128	504 677.70	2 169 693.43

Номер поворотной точки	Координаты земельных участков	
	X	Y
1801	504 641,67	2 169 684,88
2130	504 648,57	2 169 667,88
1234	504 656,42	2 169 660,08
1233	504 663,20	2 169 657,87
1232	504 684,74	2 169 661,22
ЗУ 150(3)		
1798	504 683,50	2 169 694,81
1799	504 679,30	2 169 719,09
1800	504 639,95	2 169 709,78
1801	504 641,67	2 169 684,88
1798	504 683,50	2 169 694,81
ЗУ 151(3)		
1802	504 679,34	2 169 719,10
1803	504 675,61	2 169 740,84
1804	504 638,41	2 169 732,01
1800	504 639,95	2 169 709,78
1802	504 679,34	2 169 719,10
ЗУ 152(3)		
1806	504 675,62	2 169 740,82
1807	504 672,02	2 169 762,57
1808	504 636,87	2 169 754,25
1804	504 638,41	2 169 732,01
1806	504 675,62	2 169 740,82
ЗУ 153(3)		
1810	504 671,93	2 169 762,55
1222	504 668,25	2 169 784,30
1812	504 641,45	2 169 776,37
1813	504 635,79	2 169 769,92
1808	504 636,87	2 169 754,25
1810	504 671,93	2 169 762,55
ЗУ 154(3)		
1815	504 666,26	2 169 796,23
1816	504 663,47	2 169 820,06
1817	504 633,06	2 169 811,70
1818	504 634,43	2 169 792,11
1819	504 639,74	2 169 788,37
1815	504 666,26	2 169 796,23
ЗУ 155(3)		
1820	504 663,56	2 169 820,07
1821	504 660,67	2 169 843,90
1822	504 631,38	2 169 835,83

Номер поворотной точки	Координаты земельных участков	
	X	Y
1817	504 633.06	2 169 811,70
1820	504 663.56	2 169 820,07
ЗУ 156(3)		
1824	504 660.67	2 169 843,91
1825	504 653.91	2 169 867,89
1826	504 629.57	2 169 861,57
1822	504 631.38	2 169 835,83
1824	504 660,67	2 169 843,91
ЗУ 157(3)		
324	504668,48	2169948,37
323	504673.21	2169946,02
327	504679,17	2169923,38
326	504640,83	2169914,22
325	504635,05	2169934,7
324	504668,48	2169948,37
ЗУ 158(3)		
327	504679,17	2169923,38
328	504685,21	2169900,47
329	504647,4	2169890,94
326	504640,83	2169914,22
327	504679,17	2169923,38
ЗУ 159(3)		
328	504685,21	2169900,47
330	504691,24	2169877,59
321	504653,91	2169867,89
329	504647,4	2169890,94
328	504685,21	2169900,47
ЗУ 160(3)		
330	504691,24	2169877,59
331	504697,27	2169854,73
319	504660,68	2169843,88
321	504653,91	2169867,89
330	504691,24	2169877,59
ЗУ 161(3)		
317	504663,56	2169820,07
319	504660,77	2169843,9
331	504697,35	2169854,74
332	504703,38	2169831,86
317	504663,56	2169820,07
ЗУ 162(3)		
316	504666,35	2169796,23
317	504663,56	2169820,07

Номер поворотной точки	Координаты земельных участков	
	X	Y
332	504703.38	2169831.86
333	504708.39	2169812.85
334	504705.58	2169807.84
316	504666.35	2169796.23
3У 163(3)		
335	504719.9	2169816.26
336	504724.76	2169813.52
337	504766.21	2169825.79
338	504759.03	2169847.65
339	504715.38	2169833.4
335	504719.9	2169816.26
3У 164(3)		
338	504759.03	2169847.65
339	504715.38	2169833.4
340	504709.51	2169855.68
341	504751.93	2169869.52
338	504759.03	2169847.65
3У 165(3)		
340	504709.51	2169855.68
341	504751.93	2169869.52
343	504744.83	2169891.4
342	504703.64	2169877.96
340	504709.51	2169855.68
3У 166(3)		
342	504703.64	2169877.96
343	504744.83	2169891.4
345	504737.73	2169913.28
344	504697.77	2169900.23
342	504703.64	2169877.96
3У 167(3)		
344	504697.77	2169900.23
345	504737.73	2169913.28
347	504730.62	2169935.15
348	504717.57	2169930.89
346	504691.9	2169922.51
344	504697.77	2169900.23
3У 168(3)		
350	504687.09	2169955.98
349	504708.88	2169964.89
348	504719.18	2169931.44
346	504691.81	2169922.51
351	504684.41	2169950.6

Номер поворотной точки	Координаты земельных участков	
	X	Y
350	504687.09	2169955.98
ЗУ 169(3)		
349	504708.88	2169964.89
353	504732.48	2169974.54
352	504744.85	2169939.81
347	504730.62	2169935.15
348	504719.18	2169931.44
349	504708.88	2169964.89
ЗУ 170(3)		
356	504751.57	2169982.34
355	504756.72	2169980.13
354	504769.27	2169947.77
352	504744.85	2169939.81
353	504732.48	2169974.54
356	504751.57	2169982.34
ЗУ 171(3)		
345	504737.73	2169913.28
347	504730.62	2169935.15
352	504744.85	2169939.81
354	504769.35	2169947.79
357	504777.68	2169926.32
345	504737.73	2169913.28
ЗУ 172(3)		
343	504744.83	2169891.4
345	504737.73	2169913.28
357	504777.68	2169926.32
358	504786.02	2169904.84
343	504744.83	2169891.4
ЗУ 173(3)		
341	504751.93	2169869.52
343	504744.83	2169891.4
358	504786.02	2169904.84
359	504794.35	2169883.37
341	504751.93	2169869.52
ЗУ 174(3)		
338	504759.03	2169847.65
341	504751.93	2169869.52
359	504794.35	2169883.37
360	504802.69	2169861.89
338	504759.03	2169847.65
ЗУ 175(3)		
337	504766.21	2169825.79

Номер поворотной точки	Координаты земельных участков	
	X	Y
338	504759.03	2169847.65
360	504802.69	2169861.89
361	504810.04	2169842.93
362	504807.66	2169838.07
337	504766.21	2169825.79
ЗУ 176(3)		
367	504810.02	2169875.9
366a	504836.68	2169886.9
365	504849.02	2169856.58
364	504826.01	2169845.98
363	504820.84	2169848.03
367	504810.02	2169875.9
ЗУ 177(3)		
366	504851.38	2169892.81
366a	504836.68	2169886.9
367	504810.11	2169875.94
368	504801.97	2169896.92
369	504842.86	2169913.64
366	504851.38	2169892.81
ЗУ 178(3)		
368	504801.97	2169896.92
369	504842.86	2169913.64
371	504834.34	2169934.47
370	504793.82	2169917.9
368	504801.97	2169896.92
ЗУ 179(3)		
372	504786.26	2169937.14
373	504825.8	2169955.31
371	504834.31	2169934.45
370	504793.74	2169917.87
372	504786.26	2169937.14
ЗУ 180(3)		
374	504778.18	2169957.96
376	504805.66	2169969.19
375	504818.07	2169974.27
373	504825.8	2169955.31
372	504786.26	2169937.14
374	504778.18	2169957.96
ЗУ 181(3)		
374	504778.26	2169957.99
376	504805.66	2169969.19
377	504793.32	2169999.38

Номер поворотной точки	Координаты земельных участков	
	X	Y
378	504770.17	2169989.91
379	504767.91	2169984.67
374	504778.26	2169957.99
ЗУ 182(3)		
375	504818.07	2169974.27
376	504805.66	2169969.19
377	504793.32	2169999.38
381	504820.44	2170010.47
380	504832.78	2169980.28
375	504818.07	2169974.27
ЗУ 183(3)		
380	504832.78	2169980.28
382	504859.9	2169991.37
383	504849.07	2170017.86
384	504843.86	2170020.05
381	504820.44	2170010.47
380	504832.78	2169980.28
ЗУ 184(3)		
373	504825.83	2169955.29
375	504818.07	2169974.27
380	504832.78	2169980.28
382	504859.9	2169991.37
385	504867.66	2169972.4
373	504825.83	2169955.29
ЗУ 185(3)		
371	504834.34	2169934.47
373	504825.83	2169955.29
385	504867.66	2169972.4
386	504876.18	2169951.57
371	504834.34	2169934.47
ЗУ 186(3)		
369	504842.86	2169913.64
371	504834.34	2169934.47
386	504876.18	2169951.57
387	504884.69	2169930.75
369	504842.86	2169913.64
ЗУ 187(3)		
366	504851.38	2169892.81
369	504842.86	2169913.64
387	504884.69	2169930.75
388	504893.21	2169909.92
388a	504864.2	2169898.09

Номер поворотной точки	Координаты земельных участков	
	X	Y
366	504851.38	2169892.81
ЗУ 188(3)		
388	504893.13	2169909.89
389	504902.99	2169885,77
390	504900.87	2169880.4
390a	504876.06	2169869
388a	504864.2	2169898,09
388	504893.13	2169909.89
ЗУ 189(3)		
395	504940.84	2169934.36
394	504954.29	2169901,48
393	504947.09	2169901.63
393a	504909.15	2169902,42
396	504902.48	2169918.74
395	504940.84	2169934.36
ЗУ 190(3)		
395	504940.91	2169934,42
396	504902,57	2169918,74
397	504891,59	2169945,58
398	504929,93	2169961,26
414	504934,74	2169949,49
395	504940,91	2169934,42
ЗУ 191(3)		
397	504891,59	2169945,58
398	504929,93	2169961,26
412	504925,47	2169972,17
400	504918,96	2169988,1
399	504880,62	2169972,42
397	504891,59	2169945,58
ЗУ 192(3)		
399	504880,62	2169972,42
400	504918,96	2169988,1
410	504916,2	2169994,84
402	504907,98	2170014,94
401	504869,64	2169999,26
399	504880,62	2169972,42
ЗУ 193(3)		
401	504869,64	2169999,26
402	504907,98	2170014,94
409	504906,93	2170017,52
405	504897,01	2170041,78
404	504862,37	2170027,62

Номер поворотной точки	Координаты земельных участков	
	X	Y
403	504860.18	2170022.4
401	504869.64	2169999.26
ЗУ 194(3)		
405	504897.01	2170041.78
406	504929.01	2170054.87
407	504934.23	2170052.68
408	504942.64	2170032.12
409	504906.93	2170017.52
405	504897.01	2170041.78
ЗУ 195(3)		
408	504942.64	2170032.12
409	504906.93	2170017.52
402	504907.98	2170014.94
410	504916.2	2169994.84
411	504951.91	2170009.45
408	504942.64	2170032.12
ЗУ 196(3)		
400	504918.96	2169988.1
410	504916.2	2169994.84
411	504951.91	2170009.45
413	504961.18	2169986.77
412	504925.47	2169972.17
400	504918.96	2169988.1
ЗУ 197(3)		
398	504929.93	2169961.26
412	504925.47	2169972.17
413	504961.18	2169986.77
415	504970.45	2169964.09
414	504934.74	2169949.49
398	504929.93	2169961.26
ЗУ 198(3)		
395	504940.91	2169934.42
414	504934.74	2169949.49
415	504970.45	2169964.09
417	504979.73	2169941.41
416	504944.02	2169926.81
395	504940.91	2169934.42
ЗУ 199(3)		
416	504944.02	2169926.81
417	504979.73	2169941.41
418	504990.24	2169915.69
394	504954.37	2169901.48

Номер поворотной точки	Координаты земельных участков	
	X	Y
416	504944.02	2169926.81
ЗУ 200(3)		
423	505004.67	2169911.89
422a	505027.57	2169921.26
420a	505042.57	2169886.12
420	505023.59	2169876.15
419	505018.54	2169877.99
423	505004.67	2169911.89
ЗУ 201(3)		
422	505041.78	2169927.04
422a	505027.57	2169921.26
423	505004.76	2169911.9
425	504996.05	2169933.19
424	505033.08	2169948.33
422	505041.78	2169927.04
ЗУ 202(3)		
424	505033.08	2169948.33
425	504996.05	2169933.19
427	504987.35	2169954.48
426	505024.37	2169969.62
424	505033.08	2169948.33
ЗУ 203(3)		
426	505024.37	2169969.62
427	504987.35	2169954.48
429	504978.64	2169975.77
428	505015.67	2169990.9
426	505024.37	2169969.62
ЗУ 204(3)		
428	505015.67	2169990.9
429	504978.64	2169975.77
431	504969.94	2169997.05
430	505006.96	2170012.19
428	505015.67	2169990.9
ЗУ 205(3)		
430	505006.96	2170012.19
431	504969.94	2169997.05
433	504961.23	2170018.34
432	504998.26	2170033.48
430	505006.96	2170012.19
ЗУ 206(3)		
432	504998.26	2170033.48
433	504961.23	2170018.34

Номер поворотной точки	Координаты земельных участков	
	X	Y
435	504952.53	2170039.63
434	504989.55	2170054.77
432	504998.26	2170033.48
ЗУ 207(3)		
434	504989.55	2170054.77
435	504952.53	2170039.63
438	504945.34	2170057.22
437	504947.53	2170062.44
436	504980.85	2170076.06
434	504989.55	2170054.77
ЗУ 208(3)		
434	504989.55	2170054.77
436	504980.85	2170076.06
439	505014.17	2170089.69
440	505019.39	2170087.5
441	505026.58	2170069.91
434	504989.55	2170054.77
ЗУ 209(3)		
432	504998.26	2170033.48
434	504989.55	2170054.77
441	505026.58	2170069.91
442	505035.28	2170048.62
432	504998.26	2170033.48
ЗУ 210(3)		
430	505006.96	2170012.19
432	504998.26	2170033.48
442	505035.28	2170048.62
443	505043.99	2170027.33
430	505006.96	2170012.19
ЗУ 211(3)		
428	505015.67	2169990.9
430	505006.96	2170012.19
443	505043.99	2170027.33
444	505052.69	2170006.04
428	505015.67	2169990.9
ЗУ 212(3)		
426	505024.37	2169969.62
428	505015.67	2169990.9
444	505052.69	2170006.04
445	505061.4	2169984.75
426	505024.37	2169969.62
ЗУ 213(3)		

Номер поворотной точки	Координаты земельных участков	
	X	Y
424	505033,08	2169948,33
426	505024,37	2169969,62
445	505061,4	2169984,75
446	505070,1	2169963,47
424	505033,08	2169948,33
ЗУ 214(3)		
422	505041,78	2169927,04
424	505033,08	2169948,33
446	505070,1	2169963,47
447	505078,81	2169942,18
421a	505052,22	2169931,34
422	505041,78	2169927,04
ЗУ 215(3)		
447	505078,71	2169942,2
448	505089,67	2169915,4
449	505087,64	2169909,84
421	505065,8	2169898,33
421a	505052,22	2169931,34
447	505078,71	2169942,2
ЗУ 216(3)		
450	505100,35	2169920,98
451	505104,87	2169919,34
452	505109,39	2169921,9
453	505118,66	2169970,05
454	505098,13	2169973,85
455	505081,36	2169967,43
450	505100,35	2169920,98
ЗУ 217(3)		
457	505065,21	2170006,92
457a	505094,73	2170019,22
456	505095,99	2170010,16
454	505098,12	2169973,85
455	505081,36	2169967,43
457	505065,21	2170006,92
ЗУ 218(3)		
459	505053,59	2170035,35
458	505090,47	2170050,03
472	505091,8	2170040,39
457a	505094,73	2170019,22
457	505065,21	2170006,92
459	2170035,35	2170035,35
ЗУ 219(3)		

Номер поворотной точки	Координаты земельных участков	
	X	Y
463	505044.03	2170058.71
462	505067.25	2170068.12
461a	505086.87	2170076.06
460	505088.77	2170062.32
458	505090.47	2170050.03
459	505053.59	2170035.35
463	505044.03	2170058.71
ЗУ 220(3)		
462	505067.25	2170068.12
463	505044.03	2170058.71
464	505030.41	2170092.04
465	505032.6	2170097.25
466	505052.04	2170105.2
462	505067.25	2170068.12
ЗУ 221(3)		
461	505090.38	2170077.49
461a	505086.87	2170076.06
462	505067.25	2170068.12
466	505052.04	2170105.2
467	505075.18	2170114.66
461	505090.38	2170077.49
ЗУ 222(3)		
461	505090.38	2170077.49
467	505075.18	2170114.66
468	505098.32	2170124.12
469	505112.85	2170085.36
461	505090.38	2170077.49
ЗУ 223(3)		
453	505118.66	2169970.05
454	505098.13	2169973.85
456	505095.99	2170010.16
470	505125.54	2170005.71
453	505118.66	2169970.05
ЗУ 224(3)		
472	505091.8	2170040.39
471	505131.79	2170038.16
470	505125.54	2170005.71
456	505095.99	2170010.16
457a	505094.73	2170019.22
472	505091.8	2170040.39
ЗУ 225(3)		
460	505088.77	2170062.32

Номер поворотной точки	Координаты земельных участков	
	X	Y
473	505137.22	2170066.35
471	505131.79	2170038.16
472	505091.8	2170040.39
458	505090.47	2170050.03
460	505088.77	2170062.32
ЗУ 226(3)		
461a	505086.87	2170076.06
461	505090.38	2170077.49
469	505112.85	2170085.36
474	505142.92	2170095.9
473	505137.22	2170066.35
460	505088.77	2170062.32
461a	505086.87	2170076.06
ЗУ 227(3)		
468	505098.32	2170124.12
469	505112.85	2170085.36
474	505142.91	2170095.9
475	505140.62	2170102.41
476	505112.62	2170126.14
477	505105.87	2170127.21
468	505098.32	2170124.12
ЗУ 228(3)		
531	505042.64	2170188.95
531a	505048.13	2170187.33
480	505059.13	2170171.47
479	505096.2	2170140.06
478	505095.55	2170135.96
482	505068.78	2170125.01
481	505055.71	2170156.98
531	505042.64	2170188.95
ЗУ 229(3)		
481	505055.71	2170156.98
482	505068.78	2170125.01
483	505041.94	2170114.04
484	505028.81	2170146.15
481	505055.71	2170156.98
ЗУ 230(3)		
483	505041.94	2170114.04
484	505028.81	2170146.15
486	505001.96	2170135.18
485	505015.1	2170103.06
483	505041.94	2170114.04

Номер поворотной точки	Координаты земельных участков	
	X	Y
ЗУ 231(3)		
485	505015,1	2170103.06
486	505001,96	2170135,18
488	504975,12	2170124,2
487	504988,25	2170092,08
485	505015,1	2170103,06
ЗУ 232(3)		
487	504988,25	2170092,08
488	504975,12	2170124,2
490	504948,28	2170113,23
489	504961,41	2170081,11
487	504988,25	2170092,08
ЗУ 233(3)		
489	504961,41	2170081,11
490	504948,28	2170113,23
492	504921,44	2170102,25
491	504934,57	2170070,13
489	504961,41	2170081,11
ЗУ 234(3)		
491	504934,57	2170070,13
492	504921,44	2170102,25
494	504894,59	2170091,28
493	504907,73	2170059,16
491	504934,57	2170070,13
ЗУ 235(3)		
493	504907,73	2170059,16
494	504894,59	2170091,28
496	504867,75	2170080,3
495	504880,88	2170048,18
493	504907,73	2170059,16
ЗУ 236(3)		
495	504880,88	2170048,18
496	504867,75	2170080,3
499	504840,91	2170069,32
498	504852,53	2170040,91
497	504857,74	2170038,72
495	504880,88	2170048,18
ЗУ 237(3)		
500	504839,23	2170031,15
501	504841,42	2170036,37
502	504829,73	2170064,94
503	504803,36	2170054,14

Номер поворотной точки	Координаты земельных участков	
	X	Y
504	504816.55	2170021.88
500	504839.23	2170031.15
ЗУ 238(3)		
503	504803.36	2170054.14
504	504816.55	2170021.88
505	504790.17	2170011.09
506	504777.04	2170043.21
503	504803.36	2170054.14
ЗУ 239(3)		
505	504790.17	2170011.09
506	504777.04	2170043.21
508	504750.64	2170032.53
507	504763.84	2170000.32
505	504790.17	2170011.09
ЗУ 240(3)		
507	504763.84	2170000.32
508	504750.64	2170032.53
510	504724.29	2170021.74
509	504737.46	2169989.54
507	504763.84	2170000.32
ЗУ 241(3)		
509	504737.46	2169989.54
510	504724.29	2170021.74
512	504697.92	2170010.93
511	504711.08	2169978.75
509	504737.46	2169989.54
ЗУ 242(3)		
511	504711.08	2169978.75
512	504697.92	2170010.93
514	504671.55	2170000.12
513	504684.7	2169967.96
511	504711.08	2169978.75
ЗУ 243(3)		
510	504724.29	2170021.74
512	504697.92	2170010.93
515	504684.81	2170042.99
516	504711.19	2170053.78
510	504724.29	2170021.74
ЗУ 244(3)		
508	504750.64	2170032.53
510	504724.29	2170021.74
516	504711.19	2170053.78

Номер поворотной точки	Координаты земельных участков	
	X	Y
517	504737,57	2170064,56
508	504750,64	2170032,53
ЗУ 245(3)		
506	504777,04	2170043,21
508	504750,64	2170032,53
517	504737,57	2170064,56
518	504763,91	2170075,33
506	504777,04	2170043,21
ЗУ 246(3)		
503	504803,36	2170054,14
506	504777,04	2170043,21
518	504763,91	2170075,33
519	504790,29	2170086,12
503	504803,36	2170054,14
ЗУ 247(3)		
502	504829,73	2170064,94
503	504803,36	2170054,14
519	504790,29	2170086,12
520	504812,96	2170095,39
521	504818,18	2170093,2
502	504829,73	2170064,94
ЗУ 248(3)		
496	504867,75	2170080,3
499	504840,91	2170069,32
522	504829,29	2170097,74
523	504831,48	2170102,96
524	504854,62	2170112,42
496	504867,75	2170080,3
ЗУ 249(3)		
494	504894,59	2170091,28
496	504867,75	2170080,3
524	504854,62	2170112,42
525	504881,46	2170123,39
494	504894,59	2170091,28
ЗУ 250(3)		
492	504921,44	2170102,25
494	504894,59	2170091,28
525	504881,46	2170123,39
526	504908,3	2170134,37
492	504921,44	2170102,25
ЗУ 251(3)		
490	504948,28	2170113,23

Номер поворотной точки	Координаты земельных участков	
	X	Y
492	504921.44	2170102.25
526	504908.3	2170134.37
527	504935.15	2170145.35
490	504948.28	2170113.23
ЗУ 252(3)		
488	504975.12	2170124.2
490	504948.28	2170113.23
527	504935.15	2170145.35
528	504961.99	2170156.32
488	504975.12	2170124.2
ЗУ 253(3)		
486	505001.96	2170135.18
488	504975.12	2170124.2
528	504961.99	2170156.32
529	504988.83	2170167.3
486	505001.96	2170135.18
ЗУ 254(3)		
484	505028.81	2170146.15
486	505001.96	2170135.18
529	504988.83	2170167.3
530	505015.67	2170178.27
484	505028.81	2170146.15
ЗУ 255(3)		
481	505055.71	2170156.98
484	505028.81	2170146.15
530	505015.67	2170178.27
531	505042.64	2170188.95
481	505055.71	2170156.98
ЗУ 256(3)		
535a	504996.54	2170225.34
534a	505019.42	2170234.58
534	505018.85	2170229.53
533	505036.56	2170204
532	505035.14	2170199.2
536	505011.15	2170189.39
535	504998.24	2170221.15
535a	504996.54	2170225.34
ЗУ 257(3)		
535	504998.24	2170221.15
536	505011.15	2170189.39
537	504984.31	2170178.41
538	504971.38	2170210.23

Номер поворотной точки	Координаты земельных участков	
	X	Y
535	504998.24	2170221.15
ЗУ 258(3)		
537	504984.31	2170178.41
538	504971.38	2170210.23
540	504944.51	2170199.31
539	504957.47	2170167.44
537	504984.31	2170178.41
ЗУ 259(3)		
539	504957.47	2170167.44
540	504944.51	2170199.31
542	504917.65	2170188.39
541	504930.63	2170156.46
539	504957.47	2170167.44
ЗУ 260(3)		
541	504930.63	2170156.46
542	504917.65	2170188.39
544	504890.72	2170177.63
543	504903.78	2170145.49
541	504930.63	2170156.46
ЗУ 261(3)		
543	504903.78	2170145.49
544	504890.72	2170177.63
546	504863.87	2170166.66
545	504876.94	2170134.51
543	504903.78	2170145.49
ЗУ 262(3)		
545	504876.94	2170134.51
546	504863.87	2170166.66
548	504837.03	2170155.68
547	504850.1	2170123.54
545	504876.94	2170134.51
ЗУ 263(3)		
547	504850.1	2170123.54
548	504837.03	2170155.68
551	504810.1	2170144.67
550	504821.72	2170116.25
549	504826.94	2170114.06
547	504850.1	2170123.54
ЗУ 264(3)		
552	504808.27	2170106.43
553	504810.61	2170111.71
554	504798.99	2170140.13

Номер поворотной точки	Координаты земельных участков	
	X	Y
555	504772,61	2170129,34
556	504785,75	2170097,22
552	504808,27	2170106,43
3У 265(3)		
555	504772,61	2170129,34
556	504785,75	2170097,22
557	504759,36	2170086,44
558	504746,23	2170118,57
555	504772,61	2170129,34
3У 266(3)		
557	504759,36	2170086,44
558	504746,23	2170118,57
560	504719,85	2170107,77
559	504732,98	2170075,65
557	504759,36	2170086,44
3У 267(3)		
563	504696,85	2170098,39
560	504719,85	2170107,79
559	504732,99	2170075,65
561a	504705,99	2170064,61
562a	504694,99	2170092,17
563	504696,85	2170098,39
3У 268(3)		
1866	504 671,15	2 170 056,15
1102	504 681,87	2 170 092,14
1868	504 645,08	2 170 077,19
1763	504 646,04	2 170 064,63
1762	504 647,87	2 170 040,81
1871	504 662,89	2 170 046,95
1866	504 671,15	2 170 056,15
3У 269(3)		
1762	504 647,87	2 170 040,81
1763	504 646,04	2 170 064,63
1764	504 615,90	2 170 053,01
1765	504 617,38	2 170 032,31
1766	504 622,79	2 170 030,60
1762	504 647,87	2 170 040,81
3У 270(3)		
1763	504 646,04	2 170 064,63
1768	504 644,19	2 170 088,73
1769	504 614,17	2 170 077,16

Номер поворотной точки	Координаты земельных участков	
	X	Y
1764	504 615.90	2 170 053.01
1763	504 646.04	2 170 064.63
ЗУ 271(3)		
1768	504 644.19	2 170 088.73
1138	504 642.29	2 170 113.51
1773	504 617.85	2 170 103.54
1774	504 612.77	2 170 096.82
1769	504 614.17	2 170 077.16
1768	504 644.19	2 170 088.73
ЗУ 272(3)		
575a	504669.43	2170124.64
566	504681.87	2170092.14
567	504645.08	2170077.19
573	504644.19	2170088.73
575	504642.29	2170113.51
575a	504669.43	2170124.64
ЗУ 273(3)		
581	504713.33	2170142.63
582	504733.09	2170150.7
558	504746.23	2170118.57
560	504719.85	2170107.79
580	504708.48	2170137.29
581	504713.33	2170142.63
ЗУ 274(3)		
555	504772.61	2170129.34
558	504746.23	2170118.57
582	504733.09	2170150.69
583	504759.47	2170161.47
555	504772.61	2170129.34
ЗУ 275(3)		
554	504798.99	2170140.13
555	504772.61	2170129.34
583	504759.47	2170161.47
584	504782.16	2170170.73
585	504787.37	2170168.54
554	504798.99	2170140.13
ЗУ 276(3)		
548	504837.03	2170155.68
551	504810.1	2170144.67
586	504798.48	2170173.09
587	504800.67	2170178.3
588	504823.96	2170187.83

Номер поворотной точки	Координаты земельных участков	
	X	Y
548	504837.03	2170155.68
ЗУ 277(3)		
546	504863.87	2170166.66
548	504837.03	2170155.68
588	504823.96	2170187.83
589	504850.81	2170198.8
546	504863.87	2170166.66
ЗУ 278(3)		
544	504890.72	2170177.63
546	504863.87	2170166.66
589	504850.81	2170198.8
590	504877.65	2170209.78
544	504890.72	2170177.63
ЗУ 279(3)		
542	504917.65	2170188.39
544	504890.72	2170177.63
590	504877.65	2170209.78
591	504904.49	2170220.75
542	504917.65	2170188.39
ЗУ 280(3)		
540	504944.51	2170199.31
542	504917.65	2170188.39
591	504904.49	2170220.75
592	504931.33	2170231.73
540	504944.51	2170199.31
ЗУ 281(3)		
538	504971.38	2170210.23
540	504944.51	2170199.31
592	504931.33	2170231.73
593	504958.18	2170242.71
538	504971.38	2170210.23
ЗУ 282(3)		
535	504998.24	2170221.15
538	504971.38	2170210.23
593	504958.18	2170242.71
594	504985.02	2170253.68
535a	504996.54	2170225.33
535	504998.24	2170221.15
ЗУ 283(3)		
594	504984.99	2170253.67
595	505015.98	2170266.34
596	505022.48	2170261.42

Номер поворотной точки	Координаты земельных участков	
	X	Y
534a	505019,42	2170234,58
535a	504996,54	2170225,33
594	504984,99	2170253,67
ЗУ 284(3)		
659a	504982,06	2170337,69
599	505010,65	2170325,26
598	505019,21	2170284,88
597	505016,33	2170279,45
601	505006,52	2170275,41
600	504994,51	2170306,05
659a	504982,06	2170337,69
ЗУ 285(3)		
603	504968,07	2170295,39
600	504994,51	2170306,05
601	505006,52	2170275,41
602	504980,5	2170264,8
603	504968,07	2170295,39
ЗУ 286(3)		
602	504980,5	2170264,8
603	504968,07	2170295,39
605	504941,22	2170284,41
604	504953,66	2170253,82
602	504980,5	2170264,8
ЗУ 287(3)		
604	504953,66	2170253,82
605	504941,22	2170284,41
607	504914,38	2170273,44
606	504926,82	2170242,85
604	504953,66	2170253,82
ЗУ 288(3)		
606	504926,82	2170242,85
607	504914,38	2170273,44
609	504887,54	2170262,46
608	504899,97	2170231,87
606	504926,82	2170242,85
ЗУ 289(3)		
608	504899,97	2170231,87
609	504887,54	2170262,46
611	504860,69	2170251,49
610	504873,13	2170220,89
608	504899,97	2170231,87
ЗУ 290(3)		

Номер поворотной точки	Координаты земельных участков	
	X	Y
610	504873.13	2170220.89
611	504860.69	2170251.49
613	504833.85	2170240.51
612	504846.29	2170209.92
610	504873.13	2170220.89
3У 291(3)		
612	504846.29	2170209.92
613	504833.85	2170240.51
615	504807.01	2170229.54
614	504819.44	2170198.94
612	504846.29	2170209.92
3У 292(3)		
614	504819.44	2170198.94
615	504807.01	2170229.54
618	504779.93	2170218.46
617	504790.91	2170191.6
616	504796.13	2170189.41
614	504819.44	2170198.94
3У 293(3)		
619	504777.62	2170181.84
620	504779.8	2170187.06
621	504768.82	2170213.92
622	504742.45	2170203.14
623	504754.89	2170172.57
619	504777.62	2170181.84
3У 294(3)		
1135	504 754.89	2 170 172.57
1852	504 742.45	2 170 203.14
1127	504 726.11	2 170 196.46
1854	504 716.01	2 170 162.66
1855	504 721.35	2 170 158.87
1135	504 754.89	2 170 172.57
3У 295(3)		
1776	504 692.42	2 170 147.00
1777	504 700.88	2 170 156.04
1778	504 710.27	2 170 187.57
1173	504 710.53	2 170 188.44
1780	504 680.11	2 170 197.50
1781	504 681.59	2 170 178.26
1176	504 684.25	2 170 143.66
1776	504 692.42	2 170 147.00

Номер поворотной точки	Координаты земельных участков	
	X	Y
ЗУ 296(3)		
630	504681.59	2170178.26
631	504684.25	2170143.66
632	504655.94	2170132.09
633	504653.28	2170166.68
630	504681.59	2170178.26
ЗУ 297(3)		
633	504653.28	2170166.68
632	504655.94	2170132.09
634	504627.63	2170120.51
635	504624.97	2170155.1
633	504653.28	2170166.68
ЗУ 298(3)		
1178	504 627.63	2 170 120.51
1784	504 624.97	2 170 155.10
1785	504 609.06	2 170 148.59
1786	504 611.25	2 170 117.94
1787	504 616.31	2 170 115.87
1178	504 627.63	2 170 120.51
ЗУ 299(3)		
1784	504 624.97	2 170 155.10
1184	504 622.32	2 170 189.70
1790	504 611.50	2 170 185.27
1791	504 606.81	2 170 179.95
1785	504 609.06	2 170 148.59
1784	504 624.97	2 170 155.10
ЗУ 300(3)		
641	504622,32	2170189.7
642	504650,62	2170201.28
633	504653.28	2170166.68
635	504624,97	2170155,1
641	504622,32	2170189.7
ЗУ 301(3)		
642	504650.62	2170201.28
643	504678.93	2170212.86
627a	504680.11	2170197,5
630	504681.59	2170178.26
633	504653.28	2170166.68
642	504650.62	2170201.28
ЗУ 302(3)		
1173	504 710,53	2 170 188,44
1794	504 721,38	2 170 224,85

Номер поворотной точки	Координаты земельных участков	
	X	Y
1795	504 716.11	2 170 228.08
1170	504 678.93	2 170 212.86
1780	504 680.11	2 170 197.50
1173	504 710.53	2 170 188.44
ЗУ 303(3)		
1132	504 768.82	2 170 213.92
1131	504 757.83	2 170 240.78
1130	504 752.62	2 170 242.97
1859	504 745.38	2 170 240.03
1860	504 735.67	2 170 228.40
1127	504 726.11	2 170 196.46
1132	504 768.82	2 170 213.92
ЗУ 304(3)		
615	504807.01	2170229.54
618	504779.93	2170218.46
650	504768.94	2170245.33
651	504771.13	2170250.54
652	504794.57	2170260.13
615	504807.01	2170229.54
ЗУ 305(3)		
613	504833.85	2170240.51
615	504807.01	2170229.54
652	504794.57	2170260.13
653	504821.44	2170271.05
613	504833.85	2170240.51
ЗУ 306(3)		
611	504860.69	2170251.49
613	504833.85	2170240.51
653	504821.44	2170271.05
654	504848.26	2170282.08
611	504860.69	2170251.49
ЗУ 307(3)		
609	504887.54	2170262.46
611	504860.69	2170251.49
654	504848.26	2170282.08
655	504875.1	2170293.06
609	504887.54	2170262.46
ЗУ 308(3)		
607	504914.38	2170273.44
609	504887.54	2170262.46
655	504875.1	2170293.06
656	504901.94	2170304.03

Номер поворотной точки	Координаты земельных участков	
	X	Y
607	504914.38	2170273.44
ЗУ 309(3)		
605	504941.22	2170284.41
607	504914,38	2170273.44
656	504901.94	2170304.03
657	504928.79	2170315.01
605	504941.22	2170284.41
ЗУ 310(3)		
603	504968.07	2170295.39
605	504941.22	2170284.41
657	504928.79	2170315.01
658	504955.63	2170325.98
603	504968.07	2170295.39
ЗУ 311(3)		
658	504955.63	2170325.98
659	504979.18	2170335.61
659a	504982.06	2170337.69
600	504994.51	2170306.05
603	504968,07	2170295.39
658	504955.63	2170325.98
ЗУ 312(3)		
366a	504836.68	2169886.9
366	504851.38	2169892.81
388a	504864.2	2169898.09
390a	504876.06	2169869
365	504849.02	2169856.59
366a	504836.68	2169886.9
ЗУ 339(3)		
22	504919.33	2168991.28
339д	504871.31	2168995.62
339г	504824.04	2168992.43
20в	504825.9	2168971.63
206	504817.93	2168970.9
339б	504825.11	2168894.17
339а	504829.47	2168890.46
20	504925.59	2168897.1
21	504922.58	2168944,2
22	504919.33	2168991.28
ЗУ 340(3)		
63	505046.41	2169082.17
64	505077.75	2169084.27
64a	505068,19	2169096,73

Номер поворотной точки	Координаты земельных участков	
	X	Y
65a	505061,78	2169099,53
65	505045,35	2169097,99
63	505046,41	2169082,17
ЗУ 341(3)		
193	504891,05	2169423,2
196	504915,97	2169425,22
197	504925,79	2169426,02
200a	504893,71	2169461,54
200	504887,03	2169464,63
193	504891,05	2169423,2
ЗУ 342(3)		
1690	504 756,43	2 169 467,00
2147	504 751,22	2 169 482,18
2148	504 651,47	2 169 639,86
2149	504 702,19	2 169 457,74
1690	504 756,43	2 169 467,00
ЗУ 343(3)		
115	504803,52	2169167,76
114	504830,4	2169170,27
83	504831,57	2169157,77
82	504800,69	2169155,03
116	504799,91	2169163,4
115	504803,52	2169167,76
ЗУ 344(3)		
394	504954,37	2169901,48
394a	504999,9	2169878,11
418a	505003,99	2169881,86
418	504990,24	2169915,69
394	504954,37	2169901,48
ЗУ 345(3)		
659a	504982,06	2170337,69
660	505014,18	2170360,87
599	505010,65	2170325,26
659a	504982,06	2170337,69
ЗУ 346(3)		
1825	504 653,91	2 169 867,89
1829	504 647,39	2 169 890,97
1830	504 640,83	2 169 914,22
1185	504 635,05	2 169 934,70
1832	504 629,92	2 169 932,61
1833	504 625,03	2 169 926,18

Номер поворотной точки	Координаты земельных участков	
	X	Y
1826	504 629.57	2 169 861.57
1825	504 653.91	2 169 867.89
ЗУ 347(3)		
2138	504 697.92	2 170 010.93
1462	504 684.84	2 170 042.99
2140	504 624.66	2 170 018.12
2141	504 618.98	2 170 011.65
2142	504 623.47	2 169 946.69
2143	504 628.19	2 169 944.86
1455	504 684.70	2 169 967.96
2145	504 671.55	2 170 000.12
2138	504 697.92	2 170 010.93
718	504646.96	2169965.94
719	504646.96	2169968.14
720	504644.76	2169968.14
721	504644.76	2169965.94
718	504646.96	2169965.94
ЗУ 348(3)		
422a	505027.57	2169921.26
422	505041.78	2169927.04
421a	505052.22	2169931.34
421	505065.79	2169898.36
420a	505042.57	2169886.12
422a	505027.57	2169921.26
ЗУ 350(3)		
149	504794.95	2169259.36
148	504824.25	2169262.1
148a	504825.64	2169247.27
150a	504792.36	2169244.06
150	504791.34	2169255
149	504794.95	2169259.36
ЗУ 351(3)		
197a	504946.83	2169402.73
198	504964.71	2169382.92
199	504963.41	2169379.58
195a	504948.85	2169378.22
197a	504946.83	2169402.73
ЗУ 352(3)		
1213	504 793.59	2 169 479.43
1847	504 791.59	2 169 496.21

Номер поворотной точки	Координаты земельных участков	
	X	Y
1848	504 760,16	2 169 496,10
1849	504 765,81	2 169 487,16
1850	504 778,85	2 169 479,87
1213	504 793,59	2 169 479,43
3У 353(3)		
393	504947,09	2169901,63
392	504919,06	2169888,75
391	504913,91	2169890,79
393a	504909,15	2169902,42
393	504947,09	2169901,63
3У 354(3)		
1162	504 705,99	2 170 064,61
1165	504 694,99	2 170 092,17
1874	504 686,11	2 170 062,47
1875	504 691,68	2 170 058,77
1162	504 705,99	2 170 064,61
3У 355(3)		
136	505020,36	2169240,26
137	505030,26	2169204,98
138	505027,36	2169200,76
134a	505018,79	2169199,96
136	505020,36	2169240,26
3У 356(3)		
170	504991,75	2169329,99
169	505004,68	2169294,92
158	505002,08	2169290,8
167a	504990,19	2169289,68
170	504991,75	2169329,99
3У 357(3)		
563	504696,85	2170098,39
580	504708,48	2170137,29
560	504719,85	2170107,79
563	504696,85	2170098,39
3У 358(3)		
1	504681,868	2170092,146
2	504693,162	2170130,062
3	504688,316	2170132,362
4	504669,43	2170124,64
1	504681,868	2170092,146

Номер поворотной точки	Координаты земельных участков	
	X	Y
ЗУ 359(3)		
249	504854.54	2169582.97
248	504851.73	2169578.79
246а	504846.83	2169578.35
250	504841.27	2169626.14
249	504854.54	2169582.97
ЗУ 360(3)		
339г	504824.05	2168992.36
20а	504820.06	2168992.08
339в	504816.34	2168987.82
20б	504817.93	2168970.9
20в	504825.9	2168971.63
339г	504824.05	2168992.36
ЗУ 361(3)		
513а	504623.62	2169942.99
513б	504622.16	2169961.94
513в	504612.19	2169961.18
347б	504613.59	2169943
347а	504617.6	2169940.53
513а	504623.62	2169942.99
ЗУ 364(3)		
35	505097.26	2169058.84
34	505126.32	2169020.96
33	505124.76	2169017.51
35а	505102.03	2169015.94
35	505097.26	2169058.84
ЗУ 349(3)		
2116	504 432.13	2 169 816.16
2117	504 413.40	2 170 097.76
2118	504 404.77	2 170 100.75
656	504 184.76	2 170 010.80
655	504 183.26	2 170 006.26
2121	504 248.95	2 169 897.88
2122	504 252.37	2 169 894.62
2123	504 269.55	2 169 886.85
2124	504 305.28	2 169 886.75
2125	504 312.65	2 169 884.78
2126	504 426.71	2 169 813.16
2116	504 432.13	2 169 816.16
32:02:0400107:196		
н546	505161.49	2168898.37

Номер поворотной точки	Координаты земельных участков	
	X	Y
н547	505152,1	2169011,99
н548	505069,96	2169119,07
н549	505000,83	2169365,31
н550	504904,25	2169472,26
н551	504850,27	2169647,93
н552	504826,99	2169829,96
н553	504950,37	2169886,63
н554	505013,87	2169854,09
н555	505122,61	2169911,24
н556	505160,06	2170105,61
н557	505070,33	2170181,64
н558	505034,39	2170233,44
н559	505038,25	2170267,37
н560	505025,81	2170326,1
н561	505031,89	2170387,49
н562	505010,32	2170445,96
н563	504995,21	2170436,5
н564	505001,1	2170425,72
н565	505012,84	2170392,89
н566	505014,4	2170375,83
н567	504973,32	2170346,19
н568	504591,97	2170190,25
н569	504632,46	2169662,83
н570	504649,92	2169645,38
н571	504651,45	2169639,88
н572	504751,22	2169482,17
н573	504756,43	2169467
н574	504811,91	2168874,21
н546	505161,49	2168898,37
вырез	вырез	вырез
н515	504925,59	2168897,1
н516	504829,47	2168890,46
н517	504825,11	2168894,17
н518	504817,93	2168970,9
н519	504816,34	2168987,82
н520	504820,06	2168992,08
н521	504824,05	2168992,36
н522	504871,31	2168995,63
н523	504919,33	2168991,28
н524	504942,77	2168992,9

Номер поворотной точки	Координаты земельных участков	
	X	Y
н525	504966,21	2168994,52
н526	504989,66	2168996,09
н527	505013,11	2168997,64
н528	505036,55	2168999,38
н529	505059,99	2169001
н530	505083,43	2169002,62
н531	505106,88	2169004,24
н532	505133,52	2169006,08
н533	505137,84	2169002,37
н534	505140,15	2168974,5
н535	505142,72	2168943,42
н536	505144,96	2168916,28
н537	505141,3	2168912,01
н538	505113,14	2168910,07
н539	505089,69	2168908,5
н540	505066,25	2168906,82
н541	505042,81	2168905,26
н542	505019,37	2168903,46
н543	504995,93	2168901,9
н544	504972,45	2168900,34
н545	504949,03	2168898,72
н515	504925,59	2168897,1
вырез	вырез	вырез
н481	504936,33	2169004,54
н482	504919,45	2169003,32
н483	504913,33	2169003,87
н484	504888,8	2169006,09
н485	504871,44	2169007,65
н486	504862,34	2169007
н487	504818,84	2169004,03
н488	504814,48	2169007,74
н489	504812,6	2169027,8
н490	504810,33	2169052,04
н491	504808,48	2169071,8
н492	504812,09	2169076,16
н493	504856,78	2169080,37
н494	504883,03	2169082,8
н495	504907,91	2169085,13
н496	504930,81	2169087,27
н497	504953,72	2169089,41

Номер поворотной точки	Координаты земельных участков	
	X	Y
н498	504976.63	2169091.56
н499	504999.54	2169093.7
н500	505022.45	2169095.85
н501	505045.35	2169097.99
н502	505061.78	2169099.53
н503	505068.19	2169096.73
н504	505077.75	2169084.27
н505	505097.26	2169058.84
н506	505126.32	2169020.96
н507	505124.76	2169017.51
н508	505102.03	2169015.94
н509	505074.01	2169014
н510	505051.07	2169012.42
н511	505028.12	2169010.83
н512	505005.17	2169009.24
н513	504982.23	2169007.71
н514	504959.28	2169006.07
н481	504936.33	2169004.54
вырез	вырез	вырез
н453	504837.86	2169090.62
н454	504810.97	2169088.11
н455	504806.62	2169091.72
н456	504803.86	2169121.24
н457	504800.69	2169155.03
н458	504799.91	2169163.4
н459	504803.52	2169167.76
н460	504830.4	2169170.26
н461	504853.3	2169172.42
н462	504876.2	2169174.57
н463	504899.1	2169176.7
н464	504923.99	2169179.03
н465	504948.88	2169181.36
н466	504973.78	2169183.68
н467	504998.67	2169186.02
н468	505030.66	2169189.02
н469	505035.74	2169185.54
н470	505042.15	2169163.28
н471	505049.65	2169137.16
н472	505056.03	2169115
н473	505053.15	2169110.78

. Номер поворотной точки	Координаты земельных участков	
	X	Y
н474	505006,12	2169106.37
н475	504981,23	2169104.04
н476	504956,34	2169101.71
н477	504931,45	2169099.38
н478	504906,56	2169097.06
н479	504883,66	2169094.9
н480	504860,76	2169092.77
н453	504837,86	2169090,62
вырез	вырез	вырез
н425	504831,7	2169182,46
н426	504802,4	2169179,71
н427	504798,05	2169183,32
н428	504795,41	2169211,52
н429	504792,36	2169244,06
н430	504791,34	2169255
н431	504794,95	2169259,36
н432	504824,25	2169262,1
н433	504847,18	2169264,25
н434	504870,05	2169266,39
н435	504892,98	2169268,53
н436	504915,85	2169270,67
н437	504938,78	2169272,82
н438	504961,67	2169274,76
н439	504984,57	2169276,92
н440	505005,38	2169279,06
н441	505010,44	2169275,57
н442	505020,36	2169240,26
н443	505030,26	2169204,98
н444	505027,36	2169200,76
н445	505018,79	2169199,96
н446	504992	2169197,45
н447	504969,09	2169195,5
н448	504946,24	2169193,17
н449	504923,3	2169191,02
н450	504900,44	2169188,88
н451	504877,5	2169186,74
н452	504854,64	2169184,6
н425	504831,7	2169182,46
вырез	вырез	вырез
н348	504826,68	2169274,39

Номер поворотной точки	Координаты земельных участков	
	X	Y
н349	504793.83	2169271.32
н350	504789.47	2169274.92
н351	504787.37	2169297.4
н352	504784.89	2169323.84
н353	504782.76	2169346.61
н354	504786.37	2169350.96
н355	504819.23	2169354.04
н356	504842.13	2169356.18
н357	504865.03	2169358.32
н358	504887.93	2169360.46
н359	504910.83	2169362.61
н360	504933.73	2169364.75
н361	504956.63	2169366.89
н362	504973.45	2169368.47
н363	504978.81	2169365.09
н364	504991.75	2169329.99
н365	505004.68	2169294.92
н366	505002.08	2169290.8
н367	504990.19	2169289.68
н368	504964.08	2169287.24
н369	504941.18	2169285.1
н370	504918.28	2169282.95
н371	504895.38	2169280.81
н372	504872.48	2169278.67
н373	504849.58	2169276.52
н348	504826.68	2169274.39
вырез	вырез	вырез
н256	504811.64	2169466.88
н257	504836.81	2169466.12
н258	504861.99	2169465.37
н259	504887.03	2169464.63
н260	504893.71	2169461.54
н261	504925.79	2169426.02
н262	504946.83	2169402.73
н263	504964.71	2169382.92
н264	504963.41	2169379.58
н265	504948.85	2169378.22
н266	504920.62	2169375.57
н267	504895.73	2169373.24
н268	504870.84	2169370.92

Номер поворотной точки	Координаты земельных участков	
	X	Y
н269	504845,94	2169368.59
н270	504821,05	2169366.26
н271	504785,26	2169362.91
н272	504780,9	2169366.52
н273	504778,84	2169388.5
н274	504776,51	2169413.39
н275	504774,18	2169438.3
н276	504771,77	2169464.1
н277	504775,42	2169467.96
н256	504811,64	2169466.88
вырез	вырез	вырез
н89	504809,86	2169562.97
н90	504831,63	2169564.93
н91	504855,33	2169567.06
н92	504860,49	2169563.59
н93	504869,84	2169533.16
н94	504878,81	2169503.98
н95	504886,04	2169480,45
н96	504883,22	2169476,75
н97	504842,77	2169477,95
н98	504818,6	2169478,68
н99	504793,59	2169479,43
н100	504778,85	2169479,87
н101	504765,81	2169487,16
н102	504760,16	2169496,11
н103	504741,97	2169524,86
н104	504726,28	2169549,65
н105	504729,46	2169555,75
н106	504766,19	2169559,04
н107	504788,02	2169561
н89	504809,86	2169562,97
вырез	вырез	вырез
н233	504766,98	2169661,89
н234	504788,73	2169665,27
н235	504828,11	2169671,41
н236	504832,57	2169668,06
н237	504835,19	2169647,61
н238	504835,55	2169644,76
н239	504841,27	2169626,14
н240	504854,54	2169582,96

Номер поворотной точки	Координаты земельных участков	
	X	Y
н241	504851.73	2169578.79
н242	504846.83	2169578.35
н243	504822.63	2169576.17
н244	504800.7	2169574.24
н245	504778.77	2169572.24
н246	504755.84	2169570.17
н247	504732.92	2169568.11
н248	504723.93	2169567.3
н249	504711.17	2169573.54
н250	504690.45	2169606.3
н251	504668.92	2169640.34
н252	504672.17	2169647.13
н253	504698.78	2169651.28
н254	504721.51	2169654.81
н255	504744.25	2169658.35
н233	504766.98	2169661.89
вырез	вырез	вырез
н128	504767.02	2169813.54
н129	504808.42	2169825.8
н130	504812.76	2169822.97
н131	504815.72	2169799.87
н132	504818.73	2169776.32
н133	504821.9	2169751.49
н134	504824.76	2169729.16
н135	504827.62	2169706.82
н136	504830.04	2169687.9
н137	504826.27	2169683.27
н138	504791.2	2169677.81
н139	504755.81	2169672.29
н140	504751.01	2169675.59
н141	504746.99	2169694.16
н142	504742.44	2169715.16
н143	504737.67	2169737.18
н144	504732.9	2169759.19
н145	504727.88	2169782.38
н146	504724.74	2169796.87
н147	504727.73	2169801.91
н128	504767.02	2169813.54
вырез	вырез	вырез
н108	504668.25	2169784.3

Номер поворотной точки	Координаты земельных участков	
	X	Y
н109	504708,52	2169796,22
н110	504713,2	2169793,45
н111	504717,55	2169773,38
н112	504722,21	2169751,88
н113	504726,87	2169730,38
н114	504732,07	2169706,33
н115	504739,13	2169673,74
н116	504736,03	2169669,22
н117	504712,97	2169665,62
н118	504684,74	2169661,22
н119	504663,2	2169657,87
н120	504656,42	2169660,08
н121	504648,57	2169667,88
н122	504641,67	2169684,88
н123	504639,95	2169709,78
н124	504638,41	2169732,01
н125	504636,87	2169754,25
н126	504635,79	2169769,92
н127	504641,45	2169776,37
н108	504668,25	2169784,3
вырез	вырез	вырез
н71	504635,05	2169934,7
н72	504668,48	2169948,37
н73	504673,21	2169946,02
н74	504679,17	2169923,38
н75	504685,21	2169900,47
н76	504691,24	2169877,6
н77	504697,35	2169854,74
н78	504703,38	2169831,86
н79	504708,39	2169812,85
н80	504705,58	2169807,84
н81	504666,35	2169796,23
н82	504639,74	2169788,37
н83	504634,43	2169792,11
н84	504633,06	2169811,7
н85	504631,37	2169835,83
н86	504629,57	2169861,57
н87	504625,03	2169926,18
н88	504629,92	2169932,61
н71	504635,05	2169934,7

Номер поворотной точки	Координаты земельных участков	
	X	Y
вырез	вырез	вырез
н190	504708.88	2169964.89
н191	504732.48	2169974.54
н192	504751.57	2169982.34
н193	504756.72	2169980.13
н194	504769.35	2169947.79
н195	504777.68	2169926.32
н196	504786.02	2169904.84
н197	504794.35	2169883.37
н198	504802.69	2169861.89
н199	504810.04	2169842.93
н200	504807.66	2169838.07
н201	504766.21	2169825.79
н202	504724.76	2169813.52
н203	504719.9	2169816.27
н204	504715.38	2169833.4
н205	504709.51	2169855.68
н206	504703.64	2169877.96
н207	504697.77	2169900.23
н208	504691.9	2169922.51
н209	504684.41	2169950.6
н210	504687.09	2169955.98
н190	504708.88	2169964.89
вырез	вырез	вырез
н211	504793.32	2169999.38
н212	504820.44	2170010.47
н213	504843.86	2170020.05
н214	504849.07	2170017.86
н215	504859.9	2169991.37
н216	504867.66	2169972.4
н217	504876.18	2169951.58
н218	504884.69	2169930.75
н219	504893.21	2169909.92
н220	504902.99	2169885.77
н221	504900.87	2169880.4
н222	504876.06	2169869
н223	504849.02	2169856.58
н224	504826.01	2169845.98
н225	504820.84	2169848.03
н226	504810.11	2169875.94

Номер поворотной точки	Координаты земельных участков	
	X	Y
н227	504801,97	2169896,92
н228	504793.82	2169917,9
н229	504786,26	2169937,14
н230	504778,26	2169957,99
н231	504767,91	2169984,67
н232	504770,17	2169989,92
н211	504793.32	2169999.38
вырез	вырез	вырез
н168	504897.01	2170041,78
н169	504929.01	2170054.87
н170	504934.23	2170052.68
н171	504942,64	2170032,12
н172	504951,91	2170009,45
н173	504961,18	2169986,76
н174	504970,45	2169964,09
н175	504979,73	2169941,41
н176	504990.24	2169915,69
н177	505003,99	2169881,86
н178	504999,9	2169878,11
н179	504954.37	2169901,48
н180	504947,09	2169901,63
н181	504919,06	2169888,75
н182	504913,91	2169890,79
н183	504909,15	2169902,42
н184	504902,48	2169918,74
н185	504891,59	2169945,58
н186	504880,62	2169972,42
н187	504869,64	2169999,26
н188	504860,18	2170022,4
н189	504862,37	2170027,62
н168	504897,01	2170041,78
вырез	вырез	вырез
н278	504980,85	2170076,06
н279	505014,17	2170089,69
н280	505019,39	2170087,5
н281	505026,58	2170069,91
н282	505035,28	2170048,62
н283	505043,99	2170027,33
н284	505052,69	2170006,04
н285	505061,4	2169984,75

Номер поворотной точки	Координаты земельных участков	
	X	Y
н286	505070.1	2169963.47
н287	505078.81	2169942.18
н288	505089.67	2169915.4
н289	505087.64	2169909.84
н290	505065.8	2169898.33
н291	505042.57	2169886.12
н292	505023.59	2169876.15
н293	505018.54	2169877.99
н294	505004.76	2169911.9
н295	504996.05	2169933.19
н296	504987.35	2169954.48
н297	504978.64	2169975.77
н298	504969.94	2169997.05
н299	504961.23	2170018.34
н300	504952.53	2170039.63
н301	504945.34	2170057.22
н302	504947.53	2170062.44
н278	504980.85	2170076.06
вырез	вырез	вырез
н148	505075.18	2170114.66
н149	505098.32	2170124.12
н150	505105.87	2170127.21
н151	505112.62	2170126.14
н152	505140.62	2170102.41
н153	505142.91	2170095.9
н154	505137.22	2170066.35
н155	505131.79	2170038.16
н156	505125.54	2170005.7
н157	505118.66	2169970.06
н158	505109.39	2169921.9
н159	505104.87	2169919.34
н160	505100.35	2169920.98
н161	505081.36	2169967.43
н162	505065.21	2170006.92
н163	505053.59	2170035.35
н164	505044.03	2170058.71
н165	505030.41	2170092.04
н166	505032.6	2170097.24
н167	505052.04	2170105.2
н148	505075.18	2170114.66

Номер поворотной точки	Координаты земельных участков	
	X	Y
вырез	вырез	вырез
н400	505015.67	2170178.27
н401	505042.64	2170188.95
н402	505048,13	2170187.33
н403	505059.13	2170171.47
н404	505096,2	2170140.06
н405	505095.55	2170135.97
н406	505068.78	2170125.01
н407	505041.94	2170114,04
н408	505015,1	2170103.06
н409	504988.25	2170092.08
н410	504961.41	2170081.11
н411	504934,57	2170070,13
н412	504907.73	2170059.16
н413	504880.88	2170048.17
н414	504857,74	2170038.72
н415	504852.53	2170040.91
н416	504840.91	2170069.32
н417	504829.29	2170097.74
н418	504831,48	2170102.96
н419	504854.62	2170112.42
н420	504881.46	2170123.38
н421	504908.3	2170134.37
н422	504935.15	2170145.35
н423	504961.99	2170156.32
н424	504988.83	2170167.3
н400	505015.67	2170178.27
вырез	вырез	вырез
н303	504958,18	2170242.71
н304	504985,02	2170253.68
н305	505015.98	2170266.34
н306	505022.48	2170261.42
н307	505019.42	2170234.58
н308	505018,85	2170229,53
н309	505036.56	2170204
н310	505035,14	2170199.2
н311	505011,15	2170189.4
н312	504984.31	2170178.41
н313	504957,47	2170167.44
н314	504930.63	2170156.46

Номер поворотной точки	Координаты земельных участков	
	X	Y
н315	504903,78	2170145,49
н316	504876,94	2170134,5
н317	504850,1	2170123,55
н318	504826,94	2170114,06
н319	504821,72	2170116,26
н320	504810,1	2170144,67
н321	504798,48	2170173,09
н322	504800,67	2170178,3
н323	504823,96	2170187,83
н324	504850,81	2170198,8
н325	504877,65	2170209,78
н326	504904,49	2170220,76
н327	504931,33	2170231,73
н303	504958,18	2170242,71
вырез	вырез	вырез
н374	504982,06	2170337,69
н375	505014,18	2170360,87
н376	505010,65	2170325,26
н377	505019,21	2170284,88
н378	505016,33	2170279,45
н379	505006,52	2170275,42
н380	504980,5	2170264,8
н381	504953,66	2170253,82
н382	504926,82	2170242,85
н383	504899,97	2170231,88
н384	504873,13	2170220,89
н385	504846,29	2170209,92
н386	504819,44	2170198,94
н387	504796,13	2170189,41
н388	504790,91	2170191,6
н389	504779,93	2170218,46
н390	504768,94	2170245,33
н391	504771,13	2170250,54
н392	504794,57	2170260,13
н393	504821,44	2170271,04
н394	504848,26	2170282,08
н395	504875,1	2170293,06
н396	504901,94	2170304,03
н397	504928,79	2170315,01
н398	504955,63	2170325,98

Номер поворотной точки	Координаты земельных участков	
	X	Y
н399	504979,18	2170335,61
н374	504982,06	2170337,69
вырез	вырез	вырез
н328	504763,91	2170075,33
н329	504790,29	2170086,12
н330	504812,96	2170095,39
н331	504818,18	2170093,2
н332	504829,73	2170064,94
н333	504841,42	2170036,38
н334	504839,23	2170031,15
н335	504816,55	2170021,89
н336	504790,17	2170011,09
н337	504763,84	2170000,32
н338	504737,46	2169989,54
н339	504711,08	2169978,75
н340	504684,7	2169967,96
н341	504628,19	2169944,86
н342	504623,47	2169946,69
н343	504618,98	2170011,65
н344	504624,66	2170018,12
н345	504684,84	2170042,99
н346	504711,19	2170053,78
н347	504737,57	2170064,56
н328	504763,91	2170075,33
вырез	вырез	вырез
н38	504733,09	2170150,69
н39	504759,47	2170161,47
н40	504782,16	2170170,73
н41	504787,37	2170168,54
н42	504798,99	2170140,13
н43	504810,61	2170111,71
н44	504808,27	2170106,43
н45	504785,75	2170097,22
н46	504759,36	2170086,44
н47	504732,98	2170075,65
н48	504705,99	2170064,61
н49	504691,68	2170058,77
н50	504686,11	2170062,47
н51	504694,99	2170092,17
н52	504696,85	2170098,4

Номер поворотной точки	Координаты земельных участков	
	X	Y
н53	504708,48	2170137,29
н54	504713,33	2170142,64
н38	504733,09	2170150,69
вырез	вырез	вырез
н13	504726,11	2170196,46
н14	504735,67	2170228,42
н15	504745,38	2170240,03
н16	504752,62	2170242,97
н17	504757,83	2170240,78
н18	504768,82	2170213,92
н19	504779,8	2170187,06
н20	504777,62	2170181,84
н21	504754,89	2170172,57
н22	504721,35	2170158,87
н23	504716,01	2170162,67
н13	504726,11	2170196,46
вырез	вырез	вырез
н55	504650,62	2170201,29
н56	504678,93	2170212,86
н57	504716,11	2170228,08
н58	504721,38	2170224,85
н59	504710,53	2170188,44
н60	504699,78	2170152,34
н61	504697,39	2170149,03
н62	504684,25	2170143,66
н63	504655,94	2170132,09
н64	504627,63	2170120,51
н65	504616,31	2170115,88
н66	504611,25	2170117,94
н67	504609,06	2170148,59
н68	504606,81	2170179,95
н69	504611,49	2170185,27
н70	504622,32	2170189,7
н55	504650,62	2170201,29
вырез	вырез	вырез
н5	504710,55	2170178,87
н6	504708,35	2170178,87
н7	504708,35	2170181,07
н8	504710,55	2170181,07
н5	504710,55	2170178,87

Номер поворотной точки	Координаты земельных участков	
	X	Y
вырез	вырез	вырез
н1	504690.49	2170111.42
н2	504688.29	2170111.42
н3	504688.29	2170113.62
н4	504690.49	2170113.62
н1	504690.49	2170111.42
вырез	вырез	вырез
н9	504669.03	2170039.45
н10	504666.83	2170039.45
н11	504666.83	2170041.65
н12	504669.03	2170041.65
н9	504669.03	2170039.45
вырез	вырез	вырез
575	504623.62	2169942.99
576	504622.16	2169961.94
577	504612.17	2169961.18
578	504613.59	2169943
579	504617.6	2169940.53
575	504623.62	2169942.99
вырез	вырез	вырез
н24	504642.29	2170113.51
н25	504669.43	2170124.64
н26	504692.16	2170133.93
н27	504694.26	2170133.75
н28	504681.87	2170092.14
н29	504671.15	2170056.15
н30	504662.89	2170046.95
н31	504647.87	2170040.82
н32	504622.82	2170030.59
н33	504617.38	2170032.31
н34	504615.9	2170053.01
н35	504614.17	2170077.16
н36	504612.77	2170096.82
н37	504617.85	2170103.54
н24	504642.29	2170113.51



Приложение 6
к постановлению Правительства
Брянской области
от 28 декабря 2022 г. № 696-п

3.6. «Ведомость координат поворотных точек границ формируемых земельных участков из земельного участка с кадастровым номером 32:02:0000000:2994 (5 очередь)»

Номер поворотной точки	Координаты земельных участков	
	X	Y
ЗУ 1(5)		
1	506054.2	2169636.7
2	506030.91	2169649.86
3	506049.53	2169682.82
4	506062.86	2169675.29
5	506071.8	2169664.84
1	506054.2	2169636.7
ЗУ 2(5)		
3	506049.53	2169682.82
6	506026.24	2169695.98
7	506007.62	2169663.02
2	506030.91	2169649.86
3	506049.53	2169682.82
ЗУ 3(5)		
7	506007.62	2169663.02
6	506026.24	2169695.98
8	506002.95	2169709.14
9	505984.33	2169676.17
7	506007.62	2169663.02
ЗУ 4(5)		
9	505984.33	2169676.17
8	506002.95	2169709.14
10	505983.09	2169720.35
11	505977.64	2169718.84
12	505960.99	2169689.36
9	505984.33	2169676.17
ЗУ 5(5)		
15	505965.7	2169643.21
9	505984.33	2169676.17
12	505960.99	2169689.36
13	505944.33	2169659.88
14	505945.85	2169654.43
15	505965.7	2169643.21

3Y 6(5)		
16	505989	2169630,05
7	506007,62	2169663,02
9	505984,33	2169676,17
15	505965,7	2169643,21
16	505989	2169630,05
3Y 7(5)		
16	505989	2169630,05
7	506007,62	2169663,02
2	506030,91	2169649,86
17	506012,29	2169616,9
16	505989	2169630,05
3Y 8(5)		
1	506054,2	2169636,7
2	506030,91	2169649,86
17	506012,29	2169616,9
18	506035,58	2169603,74
1	506054,2	2169636,7
3Y 9(5)		
1	506054,2	2169636,7
19	506075,25	2169624,81
20	506061,39	2169589,16
18	506035,58	2169603,74
1	506054,2	2169636,7
3Y 10(5)		
21	506071,42	2169569,71
22	506052,82	2169580,22
23	506038,37	2169554,64
24	506074,72	2169534,1
25	506074,88	2169563,74
21	506071,42	2169569,71
3Y 11(5)		
26	506011,2	2169560,8
27	506034,47	2169547,73
23	506038,37	2169554,64
22	506052,82	2169580,22
28	506029,35	2169593,47
26	506011,2	2169560,8
3Y 12(5)		
26	506011,2	2169560,8
28	506029,35	2169593,47
29	506006,28	2169606,5
30	505988,09	2169573,78
26	506011,2	2169560,8
3Y 13(5)		
31	505983,21	2169619,54

32	505964.87	2169586.81
30	505988.09	2169573.78
29	506006.28	2169606.5
31	505983.21	2169619.54
3Y 14(5)		
31	505983.21	2169619.54
33	505960.13	2169632.57
34	505941.88	2169599.72
32	505964.87	2169586.81
31	505983.21	2169619.54
3Y 15(5)		
35	505935.12	2169642.11
36	505918.77	2169612.7
34	505941.88	2169599.72
33	505960.13	2169632.57
37	505940.54	2169643.64
35	505935.12	2169642.11
3Y 16(5)		
38	505903.97	2169577.84
39	505923.62	2169566.88
34	505941.88	2169599.72
36	505918.77	2169612.7
40	505902.42	2169583.29
38	505903.97	2169577.84
3Y 17(5)		
41	505946.76	2169553.96
32	505964.87	2169586.81
34	505941.88	2169599.72
39	505923.62	2169566.88
41	505946.76	2169553.96
3Y 18(5)		
41	505946.76	2169553.96
42	505969.76	2169541.13
30	505988.09	2169573.78
32	505964.87	2169586.81
41	505946.76	2169553.96
3Y 19(5)		
26	506011.2	2169560.8
30	505988.09	2169573.78
42	505969.76	2169541.13
43	505993.04	2169528.13
26	506011.2	2169560.8
3Y 20(5)		
26	506011.2	2169560.8
43	505993.04	2169528.13
44	506016.12	2169515.25

45	506027,3	2169535,05
27	506034,47	2169547,73
26	506011,2	2169560,8
3Y 21(5)		
46	506072,69	2169514,89
47	506074,66	2169522,38
24	506074,72	2169534,1
23	506038,37	2169554,64
27	506034,47	2169547,73
45	506027,3	2169535,05
48	506070,02	2169510,11
46	506072,69	2169514,89
3Y 22(5)		
49	506061,36	2169494,58
48	506070,02	2169510,11
45	506027,3	2169535,05
44	506016,12	2169515,25
50	506055,91	2169493,04
49	506061,36	2169494,58
3Y 23(5)		
51	506050,64	2169482,24
52	506022,1	2169498,17
53	506008,49	2169475,12
54	506041,27	2169457,23
55	506052,18	2169476,8
51	506050,64	2169482,24
3Y 24(5)		
56	506001,14	2169509,87
57	505980,78	2169475,41
58	506002,13	2169464,36
53	506008,49	2169475,12
52	506022,1	2169498,17
56	506001,14	2169509,87
3Y 25(5)		
59	505959,43	2169486,45
57	505980,78	2169475,41
56	506001,14	2169509,87
60	505980,17	2169521,57
59	505959,43	2169486,45
3Y 26(5)		
61	505938,91	2169498,9
59	505959,43	2169486,45
60	505980,17	2169521,57
62	505959,21	2169533,27
61	505938,91	2169498,9
3Y 27(5)		

63	505918,39	2169511,35
61	505938,91	2169498,9
62	505959,21	2169533,27
64	505938,25	2169544,97
63	505918,39	2169511,35
3Y 28(5)		
65	505897,88	2169523,81
63	505918,39	2169511,35
64	505938,25	2169544,97
66	505917,28	2169556,67
65	505897,88	2169523,81
3Y 29(5)		
67	505876,5	2169536,78
65	505897,88	2169523,81
66	505917,28	2169556,67
68	505898,14	2169567,35
69	505892,7	2169565,81
67	505876,5	2169536,78
3Y 30(5)		
70	505878,13	2169490,38
65	505897,88	2169523,81
67	505876,5	2169536,78
71	505856,16	2169509,3
72	505857,14	2169503,92
70	505878,13	2169490,38
3Y 31(5)		
73	505898,31	2169477,35
63	505918,39	2169511,35
65	505897,88	2169523,81
70	505878,13	2169490,38
73	505898,31	2169477,35
3Y 32(5)		
73	505898,31	2169477,35
74	505918,49	2169464,33
61	505938,91	2169498,9
63	505918,39	2169511,35
73	505898,31	2169477,35
3Y 33(5)		
61	505938,91	2169498,9
59	505959,43	2169486,45
75	505938,68	2169451,31
74	505918,49	2169464,33
61	505938,91	2169498,9
3Y 34(5)		
57	505980,78	2169475,41
59	505959,43	2169486,45

75	505938.68	2169451.31
76	505958.86	2169438.29
57	505980.78	2169475.41
3Y 35(5)		
77	505962.68	2169435.82
78	505981.06	2169428.68
82	505995.35	2169452.89
58	506002.13	2169464.36
57	505980.78	2169475.41
76	505958.86	2169438.29
77	505962.68	2169435.82
3Y 36(5)		
79	506028.68	2169434.68
80	506019.39	2169418.03
81	506013.71	2169415.99
78	505981.06	2169428.68
82	505995.35	2169452.89
79	506028.68	2169434.68
3Y 37(5)		
79	506028.68	2169434.68
54	506041.27	2169457.23
53	506008.49	2169475.12
58	506002.13	2169464.36
82	505995.35	2169452.89
79	506028.68	2169434.68
3Y 38(5)		
83	505900.06	2169433.67
84	505911.16	2169449.93
85	505910.06	2169455.4
86	505879.82	2169474.96
87	505865.56	2169453.94
83	505900.06	2169433.67
3Y 39(5)		
83	505900.06	2169433.67
87	505865.56	2169453.94
88	505851.37	2169433
89	505885.79	2169412.77
83	505900.06	2169433.67
3Y 40(5)		
90	505837.17	2169412.05
91	505871.52	2169391.87
89	505885.79	2169412.77
88	505851.37	2169433
90	505837.17	2169412.05
3Y 41(5)		
92	505857.25	2169370.97

91	505871,52	2169391,87
90	505837,17	2169412,05
93	505822,97	2169391,11
92	505857,25	2169370,97
3Y 42(5)		
92	505857,25	2169370,97
93	505822,97	2169391,11
94	505808,78	2169370,17
95	505842,99	2169350,07
92	505857,25	2169370,97
3Y 43(5)		
96	505794,58	2169349,23
97	505828,72	2169329,17
95	505842,99	2169350,07
94	505808,78	2169370,17
96	505794,58	2169349,23
3Y 44(5)		
98	505780,38	2169328,29
99	505814,45	2169308,27
97	505828,72	2169329,17
96	505794,58	2169349,23
98	505780,38	2169328,29
3Y 45(5)		
98	505780,38	2169328,29
100	505766,19	2169307,35
101	505800,18	2169287,37
99	505814,45	2169308,27
98	505780,38	2169328,29
3Y 46(5)		
102	505752,16	2169286,66
103	505786,08	2169266,72
101	505800,18	2169287,37
100	505766,19	2169307,35
102	505752,16	2169286,66
3Y 47(5)		
104	505737,96	2169265,71
105	505768,36	2169247,85
106	505774,07	2169249,13
103	505786,08	2169266,72
102	505752,16	2169286,66
104	505737,96	2169265,71
3Y 48(5)		
87	505865,56	2169453,94
86	505879,82	2169474,96
107	505849,57	2169494,51
108	505843,98	2169493,37

109	505831.08	2169474.2
87	505865.56	2169453.94
3Y 49(5)		
87	505865.56	2169453.94
109	505831.08	2169474.2
110	505816.95	2169453.22
88	505851.37	2169433
87	505865.56	2169453.94
3Y 50(5)		
90	505837.17	2169412.05
88	505851.37	2169433
110	505816.95	2169453.22
111	505802.82	2169432.23
90	505837.17	2169412.05
3Y 51(5)		
112	505788.7	2169411.25
93	505822.97	2169391.11
90	505837.17	2169412.05
111	505802.82	2169432.23
112	505788.7	2169411.25
3Y 52(5)		
113	505774.57	2169390.27
94	505808.78	2169370.17
93	505822.97	2169391.11
112	505788.7	2169411.25
113	505774.57	2169390.27
3Y 53(5)		
113	505774.57	2169390.27
114	505760.44	2169369.29
96	505794.58	2169349.23
94	505808.78	2169370.17
113	505774.57	2169390.27
3Y 54(5)		
98	505780.38	2169328.29
96	505794.58	2169349.23
114	505760.44	2169369.29
115	505746.32	2169348.3
98	505780.38	2169328.29
3Y 55(5)		
98	505780.38	2169328.29
115	505746.32	2169348.3
116	505732.19	2169327.32
100	505766.19	2169307.35
98	505780.38	2169328.29
3Y 56(5)		
102	505752.16	2169286.66

100	505766,19	2169307,35
116	505732,19	2169327,32
117	505718,23	2169306,59
102	505752,16	2169286,66
3Y 57(5)		
104	505737,96	2169265,71
102	505752,16	2169286,66
117	505718,23	2169306,59
118	505706,34	2169288,92
119	505707,55	2169283,58
104	505737,96	2169265,71
3Y 58(5)		
120	505697,25	2169226,96
121	505718,55	2169263,2
122	505701,48	2169273,23
123	505696	2169271,81
124	505676,73	2169239,02
3Y 59(5)		
125	505717,77	2169214,91
126	505739,07	2169251,15
121	505718,55	2169263,2
120	505697,25	2169226,96
3Y 60(5)		
125	505717,77	2169214,91
127	505738,29	2169202,85
128	505759,59	2169239,09
126	505739,07	2169251,15
3Y 61(5)		
129	505758,81	2169190,79
130	505780,11	2169227,03
128	505759,59	2169239,09
127	505738,29	2169202,85
3Y 62(5)		
1	505787,052	2169215,316
2	505779,617	2169226,191
3	505758,813	2169190,791
4	505754,564	2169183,559
5	505785,537	2169166,087
6	505788,707	2169172,68
7	505790,094	2169180,27
3Y 63(5)		
1	505758,813	2169190,791
2	505779,617	2169226,191
3	505778,327	2169228,078
4	505759,587	2169239,088

5	505738.294	2169202.85
3Y 64(5)		
129	505758.81	2169190.79
127	505738.29	2169202.85
140	505717	2169166.61
137	505737.52	2169154.55
133	505754.56	2169183.56
3Y 65(5)		
141	505696.48	2169178.67
140	505717	2169166.61
127	505738.29	2169202.85
125	505717.77	2169214.91
3Y 66(5)		
141	505696.48	2169178.67
125	505717.77	2169214.91
120	505697.25	2169226.96
142	505675.96	2169190.72
3Y 67(5)		
120	505697.25	2169226.96
124	505676.73	2169239.02
143	505657.47	2169206.23
144	505658.89	2169200.75
142	505675.96	2169190.72
3Y 68(5)		
145	505738.93	2169069.15
146	505687.37	2169099.9
147	505696.04	2169117.93
148	505747.6	2169087.17
3Y 69(5)		
148	505747.6	2169087.17
149	505756.26	2169105.2
150	505704.71	2169135.95
147	505696.04	2169117.93
3Y 70(5)		
149	505756.26	2169105.2
151	505763.68	2169120.64
152	505761.97	2169126.27
153	505713.69	2169154.64
150	505704.71	2169135.95
3Y 71(5)		
153	505713.69	2169154.64
154	505696.44	2169164.77
155	505687.77	2169146.75
156	505679.09	2169128.73
157	505670.15	2169110.17
146	505687.37	2169099.9

147	505696,04	2169117,93
150	505704,71	2169135,95
3Y 72(5)		
158	505647,33	2169188,98
159	505639,26	2169175,25
155	505687,77	2169146,75
154	505696,44	2169164,77
160	505652,81	2169190,41
3Y 73(5)		
155	505687,77	2169146,75
159	505639,26	2169175,25
161	505629,17	2169158,06
156	505679,09	2169128,73
3Y 74(5)		
163	505653,88	2169119,88
157	505670,15	2169110,17
156	505679,09	2169128,73
161	505629,17	2169158,06
162	505618,97	2169140,7
3Y 75(5)		
164	505630,17	2169106,8
163	505653,88	2169119,88
162	505618,97	2169140,7
165	505608,33	2169122,6
166	505606,61	2169115,16
167	505607,53	2169103,2
3Y 76(5)		
164	505630,17	2169106,8
167	505607,53	2169103,2
168	505609,92	2169071,94
157	505670,15	2169110,17
163	505653,88	2169119,88
3Y 77(5)		
169	505597,9	2169128,44
170	505618,23	2169163,06
171	505596,55	2169175,19
172	505574,18	2169137,15
173	505592,38	2169126,95
3Y 78(5)		
173	505575,09	2169187,2
177	505579,32	2169184,83
171	505596,55	2169175,19
172	505574,18	2169137,15
174	505552,62	2169149,22
3Y 79(5)		
175	505629,36	2169182,02

176	505590,99	2169203,49
177	505579,32	2169184,83
171	505596,55	2169175,19
170	505618,23	2169163,06
3Y 80(5)		
175	505629,36	2169182,02
178	505641	2169201,83
179	505603,19	2169222,99
176	505590,99	2169203,49
3Y 81(5)		
180	505615,39	2169242,49
179	505603,19	2169222,99
178	505641	2169201,83
181	505652,63	2169221,65
3Y 82(5)		
180	505615,39	2169242,49
181	505652,63	2169221,65
182	505664,25	2169241,44
183	505627,57	2169261,96
3Y 83(5)		
183	505627,57	2169261,96
182	505664,25	2169241,44
184	505676,38	2169262,08
185	505640,28	2169282,28
3Y 84(5)		
186	505688,53	2169282,78
187	505653,06	2169302,71
185	505640,28	2169282,28
184	505676,38	2169262,08
3Y 85(5)		
187	505653,06	2169302,71
186	505688,53	2169282,78
188	505697,68	2169298,35
189	505696,26	2169303,83
190	505683,9	2169311,08
191	505667,38	2169325,61
3Y 86(5)		
192	505553,47	2169199,29
173	505575,09	2169187,2
174	505552,62	2169149,22
193	505531,15	2169161,28
3Y 87(5)		
205	505540,84	2169301,41
225	505559,23	2169333,26
206	505562,28	2169338,55

206a	505581.65	2169326.31
205a	505553.34	2169283.47
3Y 88(5)		
197	505551.84	2169225.39
196	505539.89	2169206.89
192	505553.47	2169199.29
173	505575.09	2169187.2
177	505579.32	2169184.83
176	505590.99	2169203.49
3Y 89(5)		
179	505603.19	2169222.99
198	505564.33	2169244.72
197	505551.84	2169225.39
176	505590.99	2169203.49
3Y 90(5)		
180	505615.39	2169242.49
199	505576.82	2169264.06
198	505564.33	2169244.72
179	505603.19	2169222.99
3Y 91(5)		
180	505615.39	2169242.49
183	505627.57	2169261.96
200	505589.84	2169283.07
199	505576.82	2169264.06
3Y 92(5)		
183	505627.57	2169261.96
185	505640.28	2169282.28
201	505603.42	2169302.9
200	505589.84	2169283.07
3Y 93(5)		
185	505640.28	2169282.28
187	505653.06	2169302.71
202	505619.91	2169326.98
201	505603.42	2169302.9
3Y 94(5)		
187	505653.06	2169302.71
191	505667.38	2169325.61
203	505640.18	2169349.55
204	505634.92	2169348.89
202	505619.91	2169326.98
3Y 95(5)		
1	505553.339	2169283.473
2	505581.651	2169326.312
3	505597.882	2169316.058
4	505569.082	2169273.997
5	505560.319	2169273.459

3Y 96(5)		
207	505597.88	2169316,06
206a	505581,65	2169326,31
206	505562,28	2169338,55
210a	505573,88	2169358,63
211	505612,19	2169336,95
3Y 97(5)		
212	505625.83	2169356.86
211	505612,19	2169336,95
210a	505573.88	2169358.63
213	505585,03	2169377,93
3Y 98(5)		
215	505628.09	2169389,03
216	505628,09	2169364,16
212	505625.83	2169356.86
213	505585,03	2169377,93
214	505589,24	2169401,97
3Y 99(5)		
217	505628.09	2169416,69
215	505628.09	2169389,03
214	505589,24	2169401,97
218	505593,14	2169424,22
3Y 100(5)		
218	505593,14	2169424,22
217	505628,09	2169416,69
220	505628,09	2169448,49
219	505598,04	2169452,21
232	505593,88	2169428,48
3Y 101(5)		
219	505598,04	2169452,21
220	505628,09	2169448,49
221	505628,09	2169484,69
222	505624,09	2169488,86
223	505604,61	2169489,7
233	505599,05	2169457,98
3Y 102(5)		
224	505526,16	2169357,37
225	505559,23	2169333,26
205	505540,84	2169301,41
226	505519,41	2169332,16
227	505518,64	2169339,14
3Y 103(5)		
210	505571,29	2169354,15
206	505562,28	2169338,55
225	505559,23	2169333,26
224	505526,16	2169357,37

228	505534,08	2169376,58
3Y 104(5)		
213	505585,03	2169377,93
210a	505573,88	2169358,63
210	505571,29	2169354,15
228	505534,08	2169376,58
229	505542,06	2169395,94
3Y 105(5)		
214	505589,24	2169401,97
213	505585,03	2169377,93
229	505542,06	2169395,94
230	505549,94	2169415,05
3Y 106(5)		
214	505589,24	2169401,97
218	505593,14	2169424,22
232	505593,88	2169428,48
231	505559,82	2169439,03
230	505549,94	2169415,05
3Y 107(5)		
233	505599,05	2169457,98
219	505598,04	2169452,21
232	505593,88	2169428,48
231	505559,82	2169439,03
234	505569,96	2169463,62
3Y 108(5)		
235	505629,91	2169504,58
236	505636,43	2169540,03
237	505612,7	2169544,03
237a	505609,77	2169528,27
238	505604,82	2169501,7
239	505625,19	2169500,82
3Y 109(5)		
1	505604,816	2169501,699
2	505609,765	2169528,267
3	505564,911	2169533,349
4	505576,698	2169510,131
5	505589,013	2169502,383
3Y 110(5)		
236	505636,43	2169540,03
244	505641,03	2169565,01
245	505600,09	2169576,99
240	505592,05	2169550,22
237	505612,7	2169544,03
3Y 111(5)		
244	505641,03	2169565,01

246	505645.62	2169589.99
247	505608,38	2169603.31
245	505600.09	2169576.99
3Y 112(5)		
246	505645.62	2169589.99
249	505650.26	2169615.21
248	505616.49	2169629.69
247	505608.38	2169603.31
3Y 113(5)		
249	505650.26	2169615.21
250	505655.61	2169644.3
251	505625,45	2169658.54
248	505616.49	2169629.69
3Y 114(5)		
250	505655.61	2169644.3
252	505666.35	2169669.4
253	505635,9	2169684.95
251	505625.45	2169658.54
3Y 115(5)		
252	505666.35	2169669.4
254	505677.28	2169694.94
255	505647.14	2169713.37
253	505635,9	2169684.95
3Y 116(5)		
254	505677.28	2169694.94
256	505686.42	2169716,3
257	505684,63	2169722.15
258	505657.52	2169739.61
255	505647.14	2169713.37
3Y 117(5)		
240	505592.05	2169550.22
245	505600.09	2169576.99
259	505565.33	2169590.03
260	505554.57	2169560,15
3Y 118(5)		
245	505600.09	2169576.99
247	505608.38	2169603.33
262	505575.11	2169617.23
259	505565.33	2169590.03
3Y 119(5)		
247	505608.38	2169603.31
248	505616,49	2169629.69
263	505584.92	2169644,49
262	505575.11	2169617.23
3Y 120(5)		
248	505616.49	2169629.69

251	505625.45	2169658.54
264	505595.13	2169672.85
263	505584.92	2169644.49
3Y 121(5)		
251	505625.45	2169658.54
253	505635.9	2169684.95
265	505605.8	2169702.5
264	505595.13	2169672.85
3Y 122(5)		
253	505635.78	2169685.01
255	505647.14	2169713.37
266	505616.06	2169730.99
265	505605.8	2169702.5
3Y 123(5)		
255	505647.14	2169713.37
258	505657.52	2169739.61
267	505629.74	2169757.52
268	505625.03	2169755.92
266	505616.06	2169730.99
3Y 124(5)		
1	506038.95	2169750.468
2	506022.036	2169776.888
3	506020.547	2169777.715
4	506016.034	2169777.601
5	506011.442	2169775.933
6	506007.765	2169772.969
7	505987.391	2169736.326
8	505988.93	2169730.861
9	506019.53	2169713.56
3Y 125(5)		
269	506048.99	2169702.09
270	506038.95	2169750.47
271	506019.53	2169713.56
272	506044.98	2169699.18
3Y 126(5)		
19	506075.25	2169624.81
20	506061.39	2169589.16
20a	506071.6	2169583.39
19a	506075.1	2169585.42
3Y 127(5)		
277	505836.05	2169271.53
278	505814.12	2169286.51
284	505787.7	2169247.81
285	505790.14	2169234.05
286	505801.16	2169226.18

3Y 128(5)		
289	505690.88	2168969.2
290	505673.15	2168945.06
291	505668.42	2168945.07
288	505643.41	2168979.43
3Y 129(5)		
1	505599.053	2169457.977
2	505604.61	2169489.697
3	505588.979	2169490.374
4	505578.196	2169483.583
5	505569.963	2169463.623
3Y 130(5)		
145	505738.93	2169069.15
146	505687.37	2169099.9
157	505670.15	2169110.17
168	505609.92	2169071.94
287	505610.95	2169058.59
288	505643.41	2168979.43
289	505690.88	2168969.2
3Y 131(5)		
1	506054.2	2169636.7
5	506071.8	2169664.84
5a	506075.39	2169660.63
19	506075.25	2169624.81
3Y 132(5)		
281	505963.94	2169419.24
280	505931.46	2169441.39
279	505918.03	2169438.71
278	505814.12	2169286.51
277	505836.05	2169271.53
283	505871.35	2169317.43
282	505883.08	2169372.71
3Y 133(5)		
237a	505609.77	2169528.27
237	505612.7	2169544.03
240	505592.06	2169550.22
260	505554.57	2169560.15
261	505555.03	2169552.82
241	505564.91	2169533.35
3Y 134(5)		
194	505519.4	2169167.83
195	505518.09	2169173.15
196	505539.89	2169206.89
192	505553.47	2169199.29

	32:02:000000:2994	
1	505805.74	2169173.48
2	505801.16	2169226.18
3	505790.14	2169234.06
4	505787.7	2169247.81
5	505814.12	2169286.51
6	505918.03	2169438.71
7	505931.46	2169441.39
8	505963.94	2169419.24
9	506024.24	2169395.8
10	506089.62	2169514.49
11	506090.42	2169666.14
12	506065.13	2169695.66
13	506053.11	2169756.17
14	506032.63	2169788.16
15	506009.59	2169800.97
16	505904.13	2169611.22
17	505899.81	2169603.44
18	505862.1	2169535.6
19	505726.74	2169367.2
20	505738.9	2169360.31
21	505709.47	2169317.63
22	505703.84	2169316.71
23	505690.1	2169321.6
24	505640.1	2169365.6
25	505640.09	2169493.59
26	505667.17	2169640.81
27	505703.01	2169724.58
28	505702.96	2169724.61
29	505617.61	2169779.62
30	505536.91	2169555.37
31	505567.07	2169495.96
32	505500.13	2169333.59
33	505553.84	2169256.52
34	505494.68	2169164.49
35	505591.96	2169109.99
36	505596.18	2169054.97
37	505608.89	2169025.33
38	505630.06	2168972.41
39	505668.16	2168915.26
40	505699.91	2168953.36
вырез 1		
41	505673.15	2168945.06

42	505668.42	2168945.07
43	505643.41	2168979.43
44	505610.95	2169058.59
45	505609.92	2169071.94
46	505607.53	2169103.2
47	505606.61	2169115.16
48	505608.33	2169122.6
49	505618.97	2169140.7
50	505629.17	2169158.06
51	505639.26	2169175.26
52	505647.33	2169188.98
53	505652.81	2169190.41
54	505696.45	2169164.76
55	505713.69	2169154.64
56	505761.97	2169126.27
57	505763.68	2169120.64
58	505756.26	2169105.21
59	505747.6	2169087.17
60	505738.93	2169069.14
61	505690.88	2168969.2
вырез 2		
62	505772.37	2169138.7
63	505767.19	2169137.12
64	505737.52	2169154.56
65	505717	2169166.61
66	505696.48	2169178.67
67	505675.96	2169190.72
68	505658.89	2169200.75
69	505657.47	2169206.22
70	505676.73	2169239.02
71	505696	2169271.81
72	505701.48	2169273.24
73	505718.54	2169263.2
74	505739.07	2169251.16
75	505759.59	2169239.09
76	505778.327	2169228.078
77	505779.617	2169226.191
78	505787.052	2169215.316
79	505790.094	2169180.27
80	505788.71	2169172.68
81	505785.54	2169166.09
вырез 3		
82	505831.08	2169474.2

83	505843.98	2169493.37
84	505849.57	2169494.51
85	505879.82	2169474.96
86	505910.06	2169455.4
87	505911.16	2169449.93
88	505900.06	2169433.67
89	505885.79	2169412.76
90	505871.52	2169391.87
91	505857.25	2169370.97
92	505842.99	2169350.07
93	505828.72	2169329.17
94	505814.44	2169308.26
95	505800.17	2169287.36
96	505786.08	2169266.72
97	505774.07	2169249.13
98	505768.36	2169247.86
99	505737.96	2169265.72
100	505707.55	2169283.59
101	505706.34	2169288.92
102	505718.23	2169306.59
103	505732.19	2169327.32
104	505746.32	2169348.3
105	505760.44	2169369.3
106	505774.57	2169390.27
107	505788.7	2169411.25
108	505802.82	2169432.24
109	505816.95	2169453.22
вырез 4		
110	505917.29	2169556.66
111	505938.26	2169544.96
112	505959.21	2169533.27
113	505980.17	2169521.57
114	506001.15	2169509.86
115	506022.1	2169498.18
116	506050.64	2169482.24
117	506052.18	2169476.8
118	506041.27	2169457.24
119	506028.68	2169434.68
120	506019.39	2169418.03
121	506013.71	2169415.98
122	505981.06	2169428.68
123	505962.68	2169435.82
124	505958.86	2169438.3

125	505938.68	2169451.31
126	505918.48	2169464.34
127	505898.31	2169477.35
128	505878.13	2169490.38
129	505857.14	2169503.93
130	505856.16	2169509.3
131	505876.5	2169536.78
132	505892.7	2169565.81
133	505898.14	2169567.35
вырез 5		
134	505960.13	2169632.56
135	505983.22	2169619.54
136	506006.28	2169606.51
137	506029.36	2169593.46
138	506052.82	2169580.22
139	506071.42	2169569.71
140	506074.88	2169563.74
141	506074.72	2169534.1
142	506074.66	2169522.38
143	506072.69	2169514.88
144	506070.02	2169510.11
145	506061.36	2169494.58
146	506055.91	2169493.04
147	506016.12	2169515.25
148	505993.03	2169528.14
149	505969.76	2169541.13
150	505946.76	2169553.96
151	505923.62	2169566.88
152	505903.97	2169577.84
153	505902.42	2169583.29
154	505918.77	2169612.7
155	505935.12	2169642.11
156	505940.54	2169643.64
вырез 6		
157	506002.95	2169709.14
158	506026.24	2169695.98
159	506049.53	2169682.82
160	506062.86	2169675.29
161	506071.8	2169664.85
162	506075.39	2169660.62
163	506075.25	2169624.81
164	506075.1	2169585.42
165	506071.6	2169583.39

166	506061.39	2169589.16
167	506035.58	2169603.75
168	506012.29	2169616.9
169	505989	2169630.05
170	505965.7	2169643.21
171	505945.85	2169654.43
172	505944.33	2169659.88
173	505960.99	2169689.36
174	505977.64	2169718.84
175	505983.09	2169720.36
вырез 7		
176	506002.95	2169709.14
177	506026.24	2169695.98
178	506049.53	2169682.82
179	506062.86	2169675.29
180	506071.8	2169664.85
181	506075.39	2169660.62
182	506075.25	2169624.81
183	506075.1	2169585.42
184	506071.6	2169583.39
185	506061.39	2169589.16
186	506035.58	2169603.75
187	506012.29	2169616.9
188	505989	2169630.05
189	505965.7	2169643.21
190	505945.85	2169654.43
191	505944.33	2169659.88
192	505960.99	2169689.36
193	505977.64	2169718.84
194	505983.09	2169720.36
вырез 8		
195	506019.53	2169713.56
196	505988.93	2169730.86
197	505987.39	2169736.33
198	506007.765	2169772.969
199	506011.442	2169775.933
200	506016.034	2169777.601
201	506020.547	2169777.715
202	506022.04	2169776.89
203	506038.95	2169750.47
204	506048.99	2169702.09
205	506044.98	2169699.18
вырез 9		

206	505597.9	2169128.44
207	505592.38	2169126.96
208	505574.17	2169137.16
209	505552.62	2169149.22
210	505531.15	2169161.28
211	505519.4	2169167.83
212	505518.09	2169173.15
213	505539.89	2169206.89
214	505551.84	2169225.4
215	505564.33	2169244.72
216	505576.82	2169264.06
217	505589.84	2169283.07
218	505603.42	2169302.91
219	505619.91	2169326.98
220	505634.92	2169348.89
221	505640.18	2169349.55
222	505667.38	2169325.61
223	505683.9	2169311.08
224	505696.26	2169303.83
225	505697.68	2169298.35
226	505688.53	2169282.78
227	505676.38	2169262.08
228	505664.25	2169241.44
229	505652.63	2169221.65
230	505641	2169201.83
231	505629.36	2169182.02
232	505618.23	2169163.07
вырез 10		
233	505569.96	2169463.62
234	505578.196	2169483.583
235	505588.979	2169490.374
236	505604.61	2169489.7
237	505624.09	2169488.86
238	505628.09	2169484.69
239	505628.09	2169448.5
240	505628.09	2169416.69
241	505628.09	2169389.03
242	505628.09	2169364.15
243	505625.83	2169356.86
244	505612.19	2169336.95
245	505597.88	2169316.06
246	505569.082	2169273.997
247	505560.319	2169273.459

248	505553.34	2169283.48
249	505540.84	2169301.41
250	505519.41	2169332.16
251	505518.64	2169339.14
252	505526.16	2169357.37
253	505534.08	2169376.58
254	505542.06	2169395.94
255	505549.94	2169415.05
256	505559.82	2169439.03
вырез II		
257	505616.06	2169730.99
258	505625.03	2169755.92
259	505629.74	2169757.52
260	505657.52	2169739.61
261	505684.63	2169722.15
262	505686.42	2169716.3
263	505677.28	2169694.94
264	505666.35	2169669.4
265	505655.61	2169644.3
266	505650.26	2169615.21
267	505645.62	2169589.99
268	505641.03	2169565.01
269	505636.43	2169540.04
270	505629.91	2169504.58
271	505625.19	2169500.82
272	505604.82	2169501.69
273	505589.013	2169502.383
274	505576.698	2169510.131
275	505564.91	2169533.35
276	505555.03	2169552.82
277	505554.57	2169560.15
278	505565.33	2169590.03
279	505575.11	2169617.24
280	505584.92	2169644.49
281	505595.13	2169672.85
282	505605.8	2169702.5



Приложение 7
к постановлению Правительства
Брянской области
от 28 декабря 2022 г. № 696-п

**4. ПЕРЕЧЕНЬ И СВЕДЕНИЯ О ПЛОЩАДИ ОБРАЗУЕМЫХ И ИЗМЕНЯЕМЫХ
ЗЕМЕЛЬНЫХ УЧАСТКОВ, В ТОМ ЧИСЛЕ ВОЗМОЖНЫЕ СПОСОБЫ ИХ
ОБРАЗОВАНИЯ**

Дополнить проект межевания разделом 4.

Дополнение проекта межевания связано:

- с изменением плана красных линий, утверждаемых проектом планировки территории;
- изменением радиусов улично-дорожной сети и, следовательно, границ земельных участков;
- с определением вида разрешенного использования образуемых земельных участков;
- изменением зонирования территории.

ПЕРЕЧЕНЬ И СВЕДЕНИЯ О ПЛОЩАДИ ОБРАЗУЕМЫХ ЗЕМЕЛЬНЫХ
УЧАСТКОВ, ВОЗМОЖНЫЕ СПОСОБЫ ИХ ОБРАЗОВАНИЯ

Таблица 4.1

Условный номер образуемого земельного участка	Площадь образуемого земельного участка, кв.м.	Возможные способы образования земельного участка
1	2	3
:ЗУ1(4)	1944	Объединение земельных участков с кадастровыми номерами 32:02:0400107:531 и 32:02:0400107:530
:ЗУ2(2)	9618	Объединение земельных участков с кадастровыми номерами 32:02:0400107:1572, 32:02:0400107:1573, 32:02:0400107:1574, 32:02:0400107:1575, 32:02:0400107:1576, 32:02:0400107:1577, 32:02:0400107:1578, 32:02:0400107:1579, 32:02:0400107:1820
:ЗУ3(2)	12346	Объединение земельных участков с кадастровыми номерами 32:02:0400107:1594, 32:02:0400107:1602, 32:02:0400107:1603, 32:02:0400107:1595, 32:02:0400107:1596, 32:02:0400107:1604, 32:02:0400107:1597, 32:02:0400107:1605, 32:02:0400107:1598, 32:02:0400107:1606, 32:02:0400107:1599, 32:02:0400107:1607
:ЗУ4(2)	5643	Объединение земельных участков с кадастровыми номерами 32:02:0400107:1600, 32:02:0400107:1608, 32:02:0400107:1601, 32:02:0400107:1609, 32:02:0400107:1610
:ЗУ5(4)	4079	Образование пяти земельных участков путем перераспределения земельных участков с кадастровыми номерами 32:02:0400107:601, 32:02:0400107:600, 32:02:0400107:599, 32:02:0400107:602, 32:02:0400107:598, 32:02:0400107:603, 32:02:0400107:597, 32:02:0400107:604
:ЗУ6(4)	1025	
:ЗУ7(4)	1025	
:ЗУ8(4)	1025	
:ЗУ9(4)	1025	
:ЗУ10(2)	1022	Образование двух земельных участков путем перераспределения земельных участков с кадастровыми номерами 32:02:0400107:1790, 32:02:0400107:1780, 32:02:0400107:1779
:ЗУ11(2)	1008	
:ЗУ12(3)	1145	Образование трех земельных участков путем перераспределения земельных участков с кадастровыми номерами 32:02:0400107:1249, 32:02:0400107:1250, 32:02:0400107:1251, 32:02:0400107:1252
:ЗУ13(3)	1144	
:ЗУ14(3)	1146	
:ЗУ15(3)	1003	Образование трех земельных участков путем перераспределения земельных участков с кадастровыми номерами 32:02:0400107:1253,
:ЗУ16(3)	1000	

Условный номер образуемого земельного участка	Площадь образуемого земельного участка, кв.м.	Возможные способы образования земельного участка
1	2	3
:ЗУ17(3)	1418	32:02:0400107:1254, 32:02:0400107:1255, 32:02:0400107:1445
:ЗУ18(3)	1114	Образование двух земельных участком путем перераспределения земельных участков с кадастровыми номерами 32:02:0400107:1395, 32:02:0400107:1396, 32:02:0400107:1397
:ЗУ19(3)	1114	
:ЗУ20(3)	1032	Образование семи земельных участком путем перераспределения земельных участков с кадастровыми номерами: 32:02:0400107:1424, 32:02:0400107:1425, 32:02:0400107:1423, 32:02:0400107:1426, 32:02:0400107:1422, 32:02:0400107:1427, 32:02:0400107:1421, 32:02:0400107:1428
:ЗУ21(3)	1033	
:ЗУ23(3)	1032	
:ЗУ24(3)	1032	
:ЗУ25(3)	1032	
:ЗУ26(3)	1032	
:ЗУ27(3)	749	
:ЗУ28(3)	995	Образование одиннадцати земельных участком путем перераспределения земельных участков с кадастровыми номерами: 32:02:0400107:1139, 32:02:0400107:1153, 32:02:0400107:1138, 32:02:0400107:1140, 32:02:0400107:1137, 32:02:0400107:1141, 32:02:0400107:1136, 32:02:0400107:1142, 32:02:0400107:1135, 32:02:0400107:1143, 32:02:0400107:1134, 32:02:0400107:1144, 32:02:0400107:1133, 32:02:0400107:1145
:ЗУ29(3)	975	
:ЗУ30(3)	1000	
:ЗУ31(3)	1000	
:ЗУ32(3)	1000	
:ЗУ33(3)	1000	
:ЗУ34(3)	1000	
:ЗУ35(3)	1000	
:ЗУ36(3)	964	
:ЗУ37(3)	989	
:ЗУ38(2)	916	Образование шести земельных участком путем перераспределения земельных участков с кадастровыми номерами: 32:02:0400107:1819, 32:02:0400107:1818, 32:02:0400107:1816, 32:02:0400107:1817, 32:02:0400107:1813, 32:02:0400107:1814, 32:02:0400107:1815
:ЗУ39(2)	916	
:ЗУ40(2)	915	
:ЗУ41(2)	918	
:ЗУ42(2)	916	
:ЗУ43(2)	917	
:ЗУ44(3)	10387	Объединение земельных участков с кадастровыми номерами 32:02:0400107:1132, 32:02:0400107:1131, 32:02:0400107:1146, 32:02:0400107:1147, 32:02:0400107:1130, 32:02:0400107:1148, 32:02:0400107:1129, 32:02:0400107:1149, 32:02:0400107:1128, 32:02:0400107:1150, 32:02:0400107:1127, 32:02:0400107:1126, 32:02:0400107:1151
:ЗУ45(3)	528	Образование из незастроенных муниципальных земель

ВИДЫ РАЗРЕШЕННОГО ИСПОЛЬЗОВАНИЯ ОБРАЗУЕМЫХ ЗЕМЕЛЬНЫХ УЧАСТКОВ

Таблица 4.2

Условный номер образуемого земельного участка	Рекомендованное разрешенное использование земельного участка	Вид разрешенного использования земельного участка в соответствии с проектом планировки территории и градостроительным регламентом	Код*
:ЗУ1(4)	для размещения скверов, бульваров	Размещение парков культуры и отдыха	3.6.2
:ЗУ2(2)	для размещения скверов, бульваров	Размещение парков культуры и отдыха	3.6.2
:ЗУ3(2)	для размещения скверов, бульваров	Размещение парков культуры и отдыха	3.6.2
:ЗУ4(2)	для размещения коммерческих объектов,	Предпринимательство	4.0

Условный номер образуемого земельного участка	Рекомендованное разрешенное использование земельного участка	Вид разрешенного использования земельного участка в соответствии с проектом планировки территории и градостроительным регламентом	Код*
	связанных с обслуживанием населения (офисы различных фирм, компаний, организаций), для размещения коммерческих объектов, не связанных с обслуживанием населения (офисы различных фирм, компаний, организаций), для размещения магазинов с общей торговой площадью менее 150 кв.м, для размещения магазинов с общей торговой площадью от 150 кв.м до 500 кв.м,		
:ЗУ5(4)	для размещения скверов, бульваров	Размещение парков культуры и отдыха	3.6.2
:ЗУ6(4)	Для индивидуального жилищного строительства	Для индивидуального жилищного строительства	2.1
:ЗУ7(4)	Для индивидуального жилищного строительства	Для индивидуального жилищного строительства	2.1
:ЗУ8(4)	Для индивидуального жилищного строительства	Для индивидуального жилищного строительства	2.1
:ЗУ9(4)	Для индивидуального жилищного строительства	Для индивидуального жилищного строительства	2.1
:ЗУ10(2)	Для индивидуального жилищного строительства	Для индивидуального жилищного строительства	2.1
:ЗУ11(2)	Для индивидуального жилищного строительства	Для индивидуального жилищного строительства	2.1
:ЗУ12(3)	Для индивидуального жилищного строительства	Для индивидуального жилищного строительства	2.1
:ЗУ13(3)	Для индивидуального жилищного строительства	Для индивидуального жилищного строительства	2.1
:ЗУ14(3)	Для индивидуального жилищного строительства	Для индивидуального жилищного строительства	2.1
:ЗУ15(3)	Для индивидуального жилищного строительства	Для индивидуального жилищного строительства	2.1
:ЗУ16(3)	Для индивидуального жилищного строительства	Для индивидуального жилищного строительства	2.1
:ЗУ17(3)	для размещения коммерческих объектов, связанных с обслуживанием населения (офисы различных фирм, компаний, организаций), для размещения коммерческих объектов, не связанных с обслуживанием населения (офисы различных фирм, компаний, организаций), для размещения магазинов с общей торговой площадью	Предпринимательство	4.0

Условный номер образуемого земельного участка	Рекомендованное разрешенное использование земельного участка	Вид разрешенного использования земельного участка в соответствии с проектом планировки территории и градостроительным регламентом	Код*
	менее 150 кв.м. для размещения магазинов с общей торговой площадью от 150 кв.м до 500 кв.м,		
:ЗУ18(3)	Для индивидуального жилищного строительства	Для индивидуального жилищного строительства	2.1
:ЗУ19(3)	Для индивидуального жилищного строительства	Для индивидуального жилищного строительства	2.1
:ЗУ20(3)	Для индивидуального жилищного строительства	Для индивидуального жилищного строительства	2.1
:ЗУ21(3)	Для индивидуального жилищного строительства	Для индивидуального жилищного строительства	2.1
:ЗУ23(3)	Для индивидуального жилищного строительства	Для индивидуального жилищного строительства	2.1
:ЗУ24(3)	Для индивидуального жилищного строительства	Для индивидуального жилищного строительства	2.1
:ЗУ25(3)	Для индивидуального жилищного строительства	Для индивидуального жилищного строительства	2.1
:ЗУ26(3)	Для индивидуального жилищного строительства	Для индивидуального жилищного строительства	2.1
:ЗУ27(3)	для размещения коммерческих объектов, связанных с обслуживанием населения (офисы различных фирм, компаний, организаций), для размещения коммерческих объектов, не связанных с обслуживанием населения (офисы различных фирм, компаний, организаций), для размещения магазинов с общей торговой площадью менее 150 кв.м. для размещения магазинов с общей торговой площадью от 150 кв.м до 500 кв.м.	Предпринимательство	4.0
:ЗУ28(3)	Для индивидуального жилищного строительства	Для индивидуального жилищного строительства	2.1
:ЗУ29(3)	Для индивидуального жилищного строительства	Для индивидуального жилищного строительства	2.1
:ЗУ30(3)	Для индивидуального жилищного строительства	Для индивидуального жилищного строительства	2.1
:ЗУ31(3)	Для индивидуального жилищного строительства	Для индивидуального жилищного строительства	2.1
:ЗУ32(3)	Для индивидуального жилищного строительства	Для индивидуального жилищного строительства	2.1
:ЗУ33(3)	Для индивидуального жилищного строительства	Для индивидуального жилищного строительства	2.1
:ЗУ34 (3)	Для индивидуального жилищного строительства	Для индивидуального жилищного строительства	2.1
:ЗУ35(3)	Для индивидуального жилищного строительства	Для индивидуального жилищного строительства	2.1

Условный номер образуемого земельного участка	Рекомендованное разрешенное использование земельного участка	Вид разрешенного использования земельного участка в соответствии с проектом планировки территории и градостроительным регламентом	Код*
:ЗУ36(3)	Для индивидуального жилищного строительства	Для индивидуального жилищного строительства	2.1
:ЗУ37(3)	Для индивидуального жилищного строительства	Для индивидуального жилищного строительства	2.1
:ЗУ38(2)	Для индивидуального жилищного строительства	Для индивидуального жилищного строительства	2.1
:ЗУ39(2)	Для индивидуального жилищного строительства	Для индивидуального жилищного строительства	2.1
:ЗУ40(2)	Для индивидуального жилищного строительства	Для индивидуального жилищного строительства	2.1
:ЗУ41(2)	Для индивидуального жилищного строительства	Для индивидуального жилищного строительства	2.1
:ЗУ42(2)	Для индивидуального жилищного строительства	Для индивидуального жилищного строительства	2.1
:ЗУ43(2)	Для индивидуального жилищного строительства	Для индивидуального жилищного строительства	2.1
:ЗУ44(2)	для размещения скверов, бульваров	Размещение парков культуры и отдыха	3.6.2
:ЗУ45(2)	для размещения скверов, бульваров	Размещение парков культуры и отдыха	3.6.2

* В соответствии с приказом Федеральной службы государственной регистрации, кадастра и картографии от 10.11.2020 № П/0412 «Об утверждении классификатора видов разрешенного использования земельных участков» (изм. 16.09.2021)

Категория образуемых земельных участков

Образуемые земельные участки отнесены к категории: земли населенных пунктов.

**Ведомости координат поворотных точек
границ формируемых земельных участков**

Условный номер земельного участка		:ЗУ1(4)	
Площадь земельного участка		1 944	м ²
Обозначение характерных точек границ	Координаты, м		
	X	Y	
1	2	3	
н258	504 003,76	2 168 030.31	
н259	503 958,80	2 168 040.62	
н260	503 948,56	2 168 029.56	
н261	503 935,14	2 168 015.07	
н262	503 935,53	2 168 009.61	
н263	503 960,45	2 167 989.39	
н264	503 966,27	2 167 989.81	
н265	503 981,32	2 168 006.07	
н258	504 003,76	2 168 030.31	
Условный номер земельного участка		:ЗУ2(2)	
Площадь земельного участка		9 618	м ²
Обозначение характерных точек границ	Координаты, м		
	X	Y	
1	2	3	
н266	504 430,27	2 171 240.74	
н267	504 426,15	2 171 236.80	
н268	504 395,97	2 171 237.21	
н269	504 365,80	2 171 237.62	
н270	504 361,93	2 171 241.67	
н271	504 362,82	2 171 269.45	
н272	504 363,76	2 171 298.93	
н273	504 364,71	2 171 328.42	
н274	504 365,31	2 171 347.27	
н275	504 366,10	2 171 371.90	
н276	504 367,68	2 171 421.29	
н277	504 373,40	2 171 417.22	
н278	504 397,49	2 171 384,39	
н279	504 406,56	2 171 370.09	
н280	504 422,62	2 171 344.99	
н281	504 430,90	2 171 332.47	
н282	504 432,67	2 171 326.24	
н283	504 432,98	2 171 325,14	
н284	504 432,07	2 171 296.74	
н285	504 431,12	2 171 267.26	
н266	504 430,27	2 171 240.74	
Условный номер земельного участка		:ЗУ3(2)	
Площадь земельного участка		12 346	м ²
Обозначение характерных точек границ	Координаты, м		
	X	Y	
1	2	3	

н286	504 349,93	2 171 241,83
н287	504 350,83	2 171 269,82
н288	504 351,79	2 171 299,82
н289	504 352,75	2 171 329,81
н290	504 354,67	2 171 389,77
н291	504 355,63	2 171 419,76
н292	504 321,81	2 171 420,84
н293	504 287,98	2 171 421,92
н294	504 287,02	2 171 391,94
н295	504 286,06	2 171 361,94
н296	504 285,10	2 171 331,97
н297	504 284,14	2 171 301,99
н298	504 283,17	2 171 272,00
н299	504 282,24	2 171 242,75
н300	504 286,11	2 171 238,70
н301	504 315,96	2 171 238,29
н302	504 345,80	2 171 237,89
н286	504 349,93	2 171 241,83
Условный номер земельного участка		:ЗУ4(2)
Площадь земельного участка		5 642 м ²
Обозначение характерных точек границ		
Координаты, м		
Х		
У		
1		
2		
3		
н291	504 355,63	2 171 419,76
н304	504 356,60	2 171 449,74
н305	504 356,72	2 171 453,61
н306	504 347,62	2 171 473,35
н307	504 342,60	2 171 480,20
н308	504 320,09	2 171 510,97
н309	504 296,79	2 171 542,83
н310	504 291,81	2 171 541,29
н311	504 290,86	2 171 511,91
н312	504 289,90	2 171 481,89
н313	504 288,94	2 171 451,91
н293	504 287,98	2 171 421,92
н292	504 321,81	2 171 420,84
н291	504 355,63	2 171 419,76
Условный номер земельного участка		:ЗУ5(4)
Площадь земельного участка		4 079 м ²
Обозначение характерных точек границ		
Координаты, м		
Х		
У		
1		
2		
3		
н24	503 804,61	2 168 120,68
н6	503 834,50	2 168 138,10
н5	503 854,29	2 168 117,00
н17	503 875,67	2 168 094,22
н12	503 901,34	2 168 066,85
н11	503 937,00	2 168 028,85
н30	503 928,92	2 168 020,12
н31	503 923,10	2 168 019,70
н32	503 902,65	2 168 036,30

н33	503 883,69	2 168 051,68
н34	503 852,32	2 168 077,14
н35	503 823,56	2 168 100,48
н36	503 804,26	2 168 116,15
н24	503 804,61	2 168 120,68
Условный номер земельного участка		:ЗУ6(4)
Площадь земельного участка		1 025 м ²
Обозначение характерных точек границ	Координаты, м	
1	Х	У
	2	3
н8	503 921,83	2 168 080,83
н9	503 946,30	2 168 044,63
н10	503 945,83	2 168 038,38
н11	503 937,00	2 168 028,85
н12	503 901,34	2 168 066,85
н8	503 921,83	2 168 080,83
Условный номер земельного участка		:ЗУ7(4)
Площадь земельного участка		1 026 м ²
Обозначение характерных точек границ	Координаты, м	
1	Х	У
	2	3
н16	503 901,20	2 168 111,33
н20	503 920,09	2 168 083,39
н8	503 921,83	2 168 080,83
н12	503 901,34	2 168 066,85
н17	503 875,67	2 168 094,22
н16	503 901,20	2 168 111,33
Условный номер земельного участка		:ЗУ8(4)
Площадь земельного участка		1 025 м ²
Обозначение характерных точек границ	Координаты, м	
1	Х	У
	2	3
н4	503 883,88	2 168 136,95
н14	503 885,20	2 168 134,99
н15	503 900,92	2 168 111,74
н16	503 901,20	2 168 111,33
н17	503 875,67	2 168 094,22
н5	503 854,29	2 168 117,00
н4	503 883,88	2 168 136,95
Условный номер земельного участка		:ЗУ9(4)
Площадь земельного участка		1 025 м ²
Обозначение характерных точек границ	Координаты, м	
1	Х	У
	2	3
н1	503 866,50	2 168 156,74
н2	503 871,41	2 168 155,39
н3	503 873,60	2 168 152,14

н4	503 883.88	2 168 136.95
н5	503 854.29	2 168 117.00
н6	503 834.50	2 168 138.10
н7	503 835.55	2 168 138.71
н1	503 866.50	2 168 156.74
Условный номер земельного участка		:ЗУ10(2)
Площадь земельного участка		1 022 м ²
Обозначение характерных точек границ	Координаты, м	
1	X	Y
	2	3
н70	503 827.71	2 171 517.49
н71	503 826.37	2 171 482.60
н77	503 810.82	2 171 483.10
н78	503 772.93	2 171 484.31
н79	503 776.14	2 171 489.49
н70	503 827.71	2 171 517.49
Условный номер земельного участка		:ЗУ11(2)
Площадь земельного участка		1 008 м ²
Обозначение характерных точек границ	Координаты, м	
1	X	Y
	2	3
н70	503 827.71	2 171 517.49
н71	503 826.37	2 171 482.60
н72	503 850.80	2 171 481.82
н73	503 852.19	2 171 525.30
н74	503 847.69	2 171 528.34
н70	503 827.71	2 171 517.49
Условный номер земельного участка		:ЗУ12(3)
Площадь земельного участка		1 145 м ²
Обозначение характерных точек границ	Координаты, м	
1	X	Y
	2	3
н168	504 641.67	2 169 684.88
н169	504 659.10	2 169 689.01
н170	504 683.50	2 169 694.81
н171	504 679.34	2 169 719.10
н164	504 678.86	2 169 721.95
н163	504 639.74	2 169 712.79
н168	504 641.67	2 169 684.88
Условный номер земельного участка		:ЗУ13(3)
Площадь земельного участка		1 144 м ²
Обозначение характерных точек границ	Координаты, м	
1	X	Y
	2	3
н163	504 639.74	2 169 712.79
н164	504 678.86	2 169 721.95
н165	504 675.70	2 169 740.84

н157	504 673.92	2 169 751.34
н162	504 637.69	2 169 742.47
н163	504 639.74	2 169 712.79
Условный номер земельного участка		:ЗУ14(3)
Площадь земельного участка		1 146 м ²
Обозначение характерных точек границ		
	Координаты, м	
	X	Y
1	2	3
н157	504 673.92	2 169 751.34
н158	504 672.02	2 169 762.57
н159	504 668.25	2 169 784.30
н160	504 641.45	2 169 776.36
н161	504 635.79	2 169 769.92
н162	504 637.69	2 169 742.47
н157	504 673.92	2 169 751.34
Условный номер земельного участка		:ЗУ15(3)
Площадь земельного участка		1 003 м ²
Обозначение характерных точек границ		
	Координаты, м	
	X	Y
1	2	3
н151	504 666.35	2 169 796.23
н152	504 663.56	2 169 820.07
н147	504 662.57	2 169 827.79
н146	504 632.52	2 169 819.53
н155	504 634.43	2 169 792.11
н156	504 639.74	2 169 788.37
н151	504 666.35	2 169 796.23
Условный номер земельного участка		:ЗУ16(3)
Площадь земельного участка		1 000 м ²
Обозначение характерных точек границ		
	Координаты, м	
	X	Y
1	2	3
н146	504 632.52	2 169 819.53
н147	504 662.57	2 169 827.79
н148	504 660.68	2 169 843.88
н82	504 655.89	2 169 860.87
н83	504 630.10	2 169 854.02
н146	504 632.52	2 169 819.53
Условный номер земельного участка		:ЗУ17(3)
Площадь земельного участка		1 418 м ²
Обозначение характерных точек границ		
	Координаты, м	
	X	Y
1	2	3
н80	504 629.92	2 169 932.60
н81	504 635.05	2 169 934.70
н82	504 655.89	2 169 860.87
н83	504 630.10	2 169 854.02

н84	504 625.03	2 169 926.18
н80	504 629.92	2 169 932.60
Условный номер земельного участка		:3У18(3)
Площадь земельного участка		
	1 114	м ²
Обозначение характерных точек границ		
	Координаты, м	
	X	Y
1	2	3
н127	504 647.87	2 170 040.81
н128	504 646.04	2 170 064.63
н129	504 645.08	2 170 077.19
н130	504 615.07	2 170 064.56
н131	504 617.38	2 170 032.31
н132	504 622.79	2 170 030.60
н127	504 647.87	2 170 040.81
Условный номер земельного участка		:3У19(3)
Площадь земельного участка		
	1 115	м ²
Обозначение характерных точек границ		
	Координаты, м	
	X	Y
1	2	3
н129	504 645.08	2 170 077.19
н134	504 644.19	2 170 088.73
н135	504 642.29	2 170 113.51
н136	504 617.86	2 170 103.55
н137	504 612.77	2 170 096.82
н130	504 615.07	2 170 064.56
н129	504 645.08	2 170 077.19
Условный номер земельного участка		:3У20(3)
Площадь земельного участка		
	1 032	м ²
Обозначение характерных точек границ		
	Координаты, м	
	X	Y
1	2	3
н85	504 636.06	2 170 157.07
н86	504 647.71	2 170 128.72
н87	504 627.63	2 170 120.51
н88	504 616.30	2 170 115.88
н89	504 611.25	2 170 117.94
н90	504 609.24	2 170 146.04
н85	504 636.06	2 170 157.07
Условный номер земельного участка		:3У21(3)
Площадь земельного участка		
	1 033	м ²
Обозначение характерных точек границ		
	Координаты, м	
	X	Y
1	2	3
н101	504 641.80	2 170 159.43
н140	504 628.43	2 170 192.20
н141	504 622.32	2 170 189.70
н142	504 611.50	2 170 185.27

н143	504 606.81	2 170 179.95
н90	504 609.24	2 170 146.04
н85	504 636.06	2 170 157.07
н101	504 641.80	2 170 159.43
Условный номер земельного участка		:ЗУ22(3)
Площадь земельного участка		1 032 м ²
Обозначение характерных точек границ	Координаты, м	
1	X	Y
	2	3
н96	504 667.21	2 170 169.87
н97	504 678.84	2 170 141.45
н98	504 655.94	2 170 132.09
н86	504 647.71	2 170 128.72
н85	504 636.06	2 170 157.07
н101	504 641.80	2 170 159.43
н96	504 667.21	2 170 169.87
Условный номер земельного участка		:ЗУ23(3)
Площадь земельного участка		1 032 м ²
Обозначение характерных точек границ	Координаты, м	
1	X	Y
	2	3
н140	504 628.43	2 170 192.20
н222	504 650.62	2 170 201.28
н91	504 655.33	2 170 203.21
н95	504 668.91	2 170 170.57
н96	504 667.21	2 170 169.87
н101	504 641.80	2 170 159.43
н140	504 628.43	2 170 192.20
Условный номер земельного участка		:ЗУ24(2)
Площадь земельного участка		1 032 м ²
Обозначение характерных точек границ	Координаты, м	
1	X	Y
	2	3
н102	504 710.27	2 170 187.57
н103	504 700.88	2 170 156.04
н104	504 692.43	2 170 147.01
н105	504 684.25	2 170 143.66
н97	504 678.84	2 170 141.45
н96	504 667.21	2 170 169.87
н95	504 668.91	2 170 170.57
н94	504 695.83	2 170 181.63
н102	504 710.27	2 170 187.57
Условный номер земельного участка		:ЗУ25(2)
Площадь земельного участка		1 033 м ²
Обозначение характерных точек границ	Координаты, м	
1	X	Y
	2	3

н91	504 655.33	2 170 203.21
н92	504 678.93	2 170 212.86
н93	504 682.50	2 170 214.32
н94	504 695.83	2 170 181.63
н95	504 668.91	2 170 170.57
н91	504 655.33	2 170 203.21
Условный номер земельного участка		:ЗУ26(3)
Площадь земельного участка		1 032 м ²
Обозначение характерных точек границ		
Координаты, м		
	X	Y
1	2	3
н110	504 721.38	2 170 224.85
н102	504 710.27	2 170 187.57
н94	504 695.83	2 170 181.63
н93	504 682.50	2 170 214.32
н114	504 716.11	2 170 228.07
н110	504 721.38	2 170 224.85
Условный номер земельного участка		:ЗУ27(3)
Площадь земельного участка		749 м ²
Обозначение характерных точек границ		
Координаты, м		
	X	Y
1	2	3
н174	504 508.60	2 169 803.91
н175	504 504.67	2 169 794.17
н176	504 491.41	2 169 783.31
н177	504 477.76	2 169 782.97
н178	504 458.87	2 169 792.97
н179	504 452.21	2 169 797.11
н117	504 450.74	2 169 799.64
н174	504 508.60	2 169 803.91
Условный номер земельного участка		:ЗУ28(3)
Площадь земельного участка		995 м ²
Обозначение характерных точек границ		
Координаты, м		
	X	Y
1	2	3
н181	504 508.74	2 169 834.36
н182	504 510.50	2 169 808.64
н174	504 508.60	2 169 803.91
н116	504 478.02	2 169 801.65
н115	504 475.99	2 169 832.13
н181	504 508.74	2 169 834.36
Условный номер земельного участка		:ЗУ29(3)
Площадь земельного участка		975 м ²
Обозначение характерных точек границ		
Координаты, м		
	X	Y
1	2	3
н115	504 475.99	2 169 832.13

н116	504 478,02	2 169 801,65
н117	504 450,74	2 169 799,64
н118	504 444,54	2 169 810,34
н119	504 443,24	2 169 829,89
н115	504 475,99	2 169 832,13
Условный номер земельного участка		:ЗУ30(3)
Площадь земельного участка		1 000 м ²
Обозначение характерных точек границ	Координаты, м	
1	X	Y
	2	3
н186	504 506,64	2 169 864,81
н181	504 508,74	2 169 834,36
н115	504 475,99	2 169 832,13
н189	504 473,97	2 169 862,56
н186	504 506,64	2 169 864,81
Условный номер земельного участка		:ЗУ31(3)
Площадь земельного участка		1 000 м ²
Обозначение характерных точек границ	Координаты, м	
1	X	Y
	2	3
н189	504 473,97	2 169 862,56
н115	504 475,99	2 169 832,13
н119	504 443,24	2 169 829,89
н207	504 441,22	2 169 860,28
н189	504 473,97	2 169 862,56
Условный номер земельного участка		:ЗУ32(3)
Площадь земельного участка		1 000 м ²
Обозначение характерных точек границ	Координаты, м	
1	X	Y
	2	3
н190	504 504,54	2 169 895,37
н186	504 506,64	2 169 864,81
н189	504 473,97	2 169 862,56
н193	504 471,94	2 169 893,01
н190	504 504,54	2 169 895,37
Условный номер земельного участка		:ЗУ33(3)
Площадь земельного участка		1 000 м ²
Обозначение характерных точек границ	Координаты, м	
1	X	Y
	2	3
н193	504 471,94	2 169 893,01
н189	504 473,97	2 169 862,56
н207	504 441,22	2 169 860,28
н211	504 439,20	2 169 890,59
н193	504 471,94	2 169 893,01
Условный номер земельного участка		:ЗУ34(3)

Площадь земельного участка		1 000	м ²
Обозначение характерных точек границ		Координаты, м	
		X	Y
1		2	3
н194		504 502,43	2 169 925,97
н190		504 504,54	2 169 895,37
н193		504 471,94	2 169 893,01
н197		504 469,91	2 169 923,51
н194		504 502,43	2 169 925,97
Условный номер земельного участка		:ЗУ35(3)	
Площадь земельного участка		1 000	м ²
Обозначение характерных точек границ		Координаты, м	
		X	Y
1		2	3
н197		504 469,91	2 169 923,51
н193		504 471,94	2 169 893,01
н211		504 439,20	2 169 890,59
н215		504 437,19	2 169 920,88
н197		504 469,91	2 169 923,51
Условный номер земельного участка		:ЗУ36(3)	
Площадь земельного участка		964	м ²
Обозначение характерных точек границ		Координаты, м	
		X	Y
1		2	3
н198		504 494,65	2 169 955,38
н199		504 500,71	2 169 950,91
н194		504 502,43	2 169 925,97
н197		504 469,91	2 169 923,51
н202		504 467,91	2 169 953,60
н203		504 475,57	2 169 954,11
н198		504 494,65	2 169 955,38
Условный номер земельного участка		:ЗУ37(3)	
Площадь земельного участка		989	м ²
Обозначение характерных точек границ		Координаты, м	
		X	Y
1		2	3
н216		504 439,15	2 169 951,69
н202		504 467,91	2 169 953,60
н197		504 469,91	2 169 923,51
н215		504 437,19	2 169 920,88
н220		504 435,42	2 169 947,44
н216		504 439,15	2 169 951,69
Условный номер земельного участка		:ЗУ38(2)	
Площадь земельного участка		916	м ²
Обозначение характерных точек границ		Координаты, м	
		X	Y

1	2	3
н37	503 624,67	2 171 397,06
н38	503 629,14	2 171 393,62
н39	503 655,71	2 171 397,15
н40	503 667,40	2 171 398,70
н41	503 663,49	2 171 428,49
н42	503 628,16	2 171 409,36
н43	503 623,90	2 171 403,23
н37	503 624,67	2 171 397,06
Условный номер земельного участка		:ЗУ39(2)
Площадь земельного участка		916 м ²
Обозначение характерных точек границ		
Координаты, м		
	X	Y
1	2	3
н40	503 667,40	2 171 398,70
н45	503 678,40	2 171 400,16
н46	503 693,34	2 171 402,14
н47	503 688,09	2 171 441,81
н41	503 663,49	2 171 428,49
н40	503 667,40	2 171 398,70
Условный номер земельного участка		:ЗУ40(2)
Площадь земельного участка		916 м ²
Обозначение характерных точек границ		
Координаты, м		
	X	Y
1	2	3
н49	503 713,96	2 171 404,88
н46	503 693,34	2 171 402,14
н47	503 688,09	2 171 441,81
н52	503 707,70	2 171 452,43
н49	503 713,96	2 171 404,88
Условный номер земельного участка		:ЗУ41(2)
Площадь земельного участка		918 м ²
Обозначение характерных точек границ		
Координаты, м		
	X	Y
1	2	3
н49	503 713,96	2 171 404,88
н54	503 731,69	2 171 407,23
н55	503 727,31	2 171 440,28
н56	503 724,53	2 171 461,55
н52	503 707,70	2 171 452,43
н49	503 713,96	2 171 404,88
Условный номер земельного участка		:ЗУ42(2)
Площадь земельного участка		916 м ²
Обозначение характерных точек границ		
Координаты, м		
	X	Y
1	2	3
н58	503 752,50	2 171 409,99

н59	503 756,59	2 171 414,52
н60	503 757,35	2 171 438,06
н61	503 757,54	2 171 444,20
н55	503 727,31	2 171 440,28
н54	503 731,69	2 171 407,23
н58	503 752,50	2 171 409,99
Условный номер земельного участка		:3У43(2)
Площадь земельного участка		917 м ²
Обозначение характерных точек границ		Координаты, м
	X	Y
1	2	3
н64	503 754,28	2 171 477,66
н65	503 758,49	2 171 474,64
н66	503 758,20	2 171 464,80
н61	503 757,54	2 171 444,20
н55	503 727,31	2 171 440,28
н56	503 724,53	2 171 461,55
н64	503 754,28	2 171 477,66
Условный номер земельного участка		:3У44(3)
Площадь земельного участка		10 387 м ²
Обозначение характерных точек границ		Координаты, м
	X	Y
1	2	3
н227	504 499,56	2 169 967,66
н228	504 493,25	2 169 963,30
н229	504 475,04	2 169 962,09
н230	504 438,62	2 169 959,67
н231	504 434,36	2 169 963,38
н232	504 432,97	2 169 984,35
н233	504 431,31	2 170 009,29
н234	504 429,64	2 170 034,31
н235	504 427,99	2 170 059,18
н236	504 426,33	2 170 084,13
н237	504 425,20	2 170 101,07
н238	504 431,61	2 170 111,72
н239	504 456,76	2 170 122,00
н240	504 475,65	2 170 129,73
н241	504 481,56	2 170 132,14
н242	504 488,00	2 170 130,63
н243	504 491,11	2 170 088,44
н244	504 492,76	2 170 063,49
н245	504 494,65	2 170 038,56
н246	504 496,42	2 170 013,62
н247	504 498,07	2 169 988,68
н227	504 499,56	2 169 967,66
Условный номер земельного участка		:3У45(3)
Площадь земельного участка		528 м ²
Обозначение характерных точек границ		Координаты, м
	X	Y

1	2	3
н248	504 309,10	2 169 868.98
н249	504 300,77	2 169 874.21
н250	504 275,86	2 169 873.51
н251	504 271,35	2 169 865,67
н252	504 276,03	2 169 849,14
н248	504 309,10	2 169 868.98

5. ПЕРСПЕКТИВНОЕ ВКЛЮЧЕНИЕ ТЕРРИТОРИИ В ГРАНИЦЫ НАСЕЛЕННОГО ПУНКТА

Включить в перспективное включение в границы населенных пунктов территорию дороги, осуществляющую транспортную связь территории 3 очереди застройки и автомобильной дороги "Брянск-Дятьково-Киров-Куземки" согласно утверждаемым красным линиям проекта планировки.

№п/п	X	Y
199	505007.46	2170445.16
200	504963.21	2170507.67
201	504874.48	2170605.45
202	504842.27	2170631.28
203	504806.52	2170686.27
204	504792.03	2170726.88
205	504765.96	2170892.08
206	504762.45	2170942.96
207	504756.24	2170972,36
208	504738.59	2170999.61
209	504719.83	2171026.43
210	504687.26	2171065.51
211	504639.55	2171119,11
212	504558.65	2171229.19
213	504542.93	2171242.59
214	504531.98	2171251.91
215	504503,11	2171277.57
216	504488.66	2171295.06
217	504475.50	2171312.12
218	504461.77	2171331.37
219	504444.00	2171357.99
220	504409.65	2171411.34

221	504387,06	2171442,12
222	504359,87	2171500,10
223	504309,48	2171568,98
224	504286,46	2171600,71
225	504283,25	2171605,09
226	504272,63	2171619,31
227	504246,86	2171662,99
228	504209,88	2171707,59
229	504133,99	2171775,97
230	504995,21	2170436,49
231	504951,50	2170498,26
232	504864,17	2170594,49
233	504831,01	2170621,09
234	504792,98	2170679,57
235	504777,44	2170723,16
236	504751,04	2170890,39
237	504747,56	2170940,88
238	504742,14	2170966,54
239	504726,15	2170991,22
240	504707,73	2171017,53
241	504675,89	2171055,71
242	504627,87	2171109,67
243	504547,59	2171218,90
173	504532,02	2171217,52
185	504253,26	2171602,88
244	504238,46	2171623,03
245	504234,55	2171654,34
246	504199,03	2171697,18
247	504120,87	2171767,60

Предусмотреть в перспективе включение земельных участков, занятых автомобильной дорогой в границы населенных пунктов. Предусмотреть изъятие для муниципальных нужд указанных земельных участков.

ПЕРЕЧЕНЬ И СВЕДЕНИЯ О ПЛОЩАДИ ОБРАЗУЕМЫХ ЗЕМЕЛЬНЫХ УЧАСТКОВ, ВОЗМОЖНЫЕ СПОСОБЫ ИХ ОБРАЗОВАНИЯ

Таблица 5.1

Условный номер образуемого земельного участка	Площадь образуемого земельного участка, кв.м.	Возможные способы образования земельного участка
1	2	3
32:02:0400107:131:ЗУ1	14661	Раздел с сохранением исходного в измененных границах
ЗУ1(МК)		Образование из неразграниченных муниципальных земель
32:02:0400107:175:ЗУ1	104	Раздел с последующим изъятием
32:02:0081102:164:ЗУ1	88	Раздел с последующим изъятием
32:02:0081102:163:ЗУ1	157	Раздел с последующим изъятием
32:02:0081102:162:ЗУ1	207	Раздел с последующим изъятием
32:02:0081102:42:ЗУ1	304	Раздел с последующим изъятием

ВИДЫ РАЗРЕШЕННОГО ИСПОЛЬЗОВАНИЯ ОБРАЗУЕМЫХ ЗЕМЕЛЬНЫХ УЧАСТКОВ

Таблица 5.2

Условный номер образуемого земельного участка	Рекомендованное разрешенное использование земельного участка	Вид разрешенного использования земельного участка в соответствии с проектом планировки территории и градостроительным регламентом	Код*
32:02:0400107:131:ЗУ1	Для размещения автомобильных дорог, для размещения инженерно-технических сооружений, предназначенных для осуществления дорожной деятельности, для размещения коммунальных инженерно-технических сооружений и коммуникаций, предназначенных для обеспечения граждан и организаций услугами водоснабжения, для размещения наземных сооружений линий электропередачи, для размещения опор воздушных линий электропередачи, для размещения коммунальных инженерно-технических сооружений и коммуникаций, предназначенных для обеспечения граждан и организаций услугами газоснабжения	Земельные участки (территории) общего пользования	12.0
ЗУ1(МК)	Для размещения автомобильных дорог, для размещения инженерно-технических сооружений, предназначенных для осуществления дорожной деятельности, для размещения коммунальных инженерно-технических сооружений и коммуникаций, предназначенных для обеспечения граждан и организаций услугами водоснабжения, для размещения наземных сооружений линий электропередачи, для размещения опор воздушных линий электропередачи, для размещения коммунальных инженерно-	Земельные участки (территории) общего пользования	12.0

32:02:0081102:42:3У1	Для размещения автомобильных дорог, для размещения инженерно-технических сооружений, предназначенных для осуществления дорожной деятельности, для размещения коммунальных инженерно-технических сооружений и коммуникаций, предназначенных для обеспечения граждан и организаций услугами водоснабжения, для размещения наземных сооружений линий электропередачи, для размещения опор воздушных линий электропередачи, для размещения коммунальных инженерно-технических сооружений и коммуникаций, предназначенных для обеспечения граждан и организаций услугами газоснабжения	Земельные участки (территории) общего пользования	12.0
----------------------	---	---	------

* В соответствии с приказом Федеральной службы государственной регистрации, кадастра и картографии от 10.11.2020 № П/0412 «Об утверждении классификатора видов разрешенного использования земельных участков» (изм. 16.09.2021)

Категория образуемых земельных участков

Образуемые земельные участки отнесены к категории: земли населенных пунктов.

**Ведомости координат поворотных точек
границ формируемых земельных участков**

32:02:0400107:131:3У1		
1	504743.487	2170960.160
2	504741.600	2170980.300
3	504753.713	2170976.264
4	504738.591	2170999.608
5	504719.832	2171026.431
6	504687.255	2171065.505
7	504639.546	2171119.115
8	504558.647	2171229.190
9	504503.110	2171277.568
10	504488.662	2171295.064
11	504475.504	2171312.118
12	504461.772	2171331.368
13	504444.001	2171357.988
14	504409.652	2171411.343
15	504387.059	2171442.123
16	504359.868	2171500.101
17	504272.625	2171619.311
18	504246.864	2171662.990
19	504209.879	2171707.595
20	504133.988	2171775.971
21	504126.506	2171782.773
22	504117.810	2171778.190
23	504110.739	2171774.452
24	504120.867	2171767.603
25	504199.028	2171697.181
26	504234.552	2171654.337
27	504235.459	2171647.074
28	504262.670	2171609.790
29	504358.010	2171479.470
30	504383.940	2171423.250
31	504407.726	2171390.652
32	504429.300	2171356.650
33	504464.270	2171303.760
34	504477.710	2171286.340
35	504490.410	2171271.870
36	504521.850	2171242.250
37	504533.970	2171230.420
38	504532.016	2171217.520
39	504547.591	2171218.905
40	504627.874	2171109.667
41	504675.889	2171055.714
42	504707.727	2171017.526
43	504726.150	2170991.225
44	504742.142	2170966.537

3Y1(MK)(1)		
1	504995.213	2170436.494
2	504999.640	2170439.880
3	504980.190	2170471.960
4	504964.270	2170498.210
5	504960.050	2170503.320
6	504937.760	2170530.270
7	504919.310	2170552.580
8	504920.693	2170554.525
9	504887.971	2170590.581
10	504885.290	2170588.460
11	504857.612	2170618.980
12	504842.272	2170631.284
13	504806.518	2170686.269
14	504792.035	2170726.883
15	504765.962	2170892.076
16	504762.447	2170942.957
17	504756.244	2170972.356
18	504753.713	2170976.264
19	504741.600	2170980.300
20	504743.487	2170960.160
21	504747.555	2170940.881
22	504751.043	2170890.387
23	504777.436	2170723.162
24	504792.982	2170679.570
25	504831.009	2170621.090
26	504864.048	2170594.587
27	504951.496	2170498.261
3Y1(MK)(2)		
1	504179.904	2170021.775
2	504182.016	2170022.638
3	504172.174	2170029.312
4	504174.574	2170023.917
32:02:0400107:175:3Y1		
1	504885.290	2170588.460
2	504887.971	2170590.581
3	504874.477	2170605.451
4	504857.612	2170618.980
32:02:0081102:164:3Y1		
1	504940.876	2170532.284
2	504920.693	2170554.525
3	504919.310	2170552.580
4	504937.760	2170530.270
32:02:0081102:163:3Y1		
1	504964.370	2170506.037
2	504963.215	2170507.669

3	504940.876	2170532.284
4	504937.760	2170530.270
5	504960.050	2170503.320
32:02:0081102:162:3У1		
1	504985.945	2170475.553
2	504964.370	2170506.037
3	504960.050	2170503.320
4	504964.270	2170498.210
5	504980.190	2170471.960
32:02:0081102:42:3У1		
1	505007.631	2170444.881
2	504985.945	2170475.553
3	504980.190	2170471.960
4	504999.640	2170439.880



Приложение 8
к постановлению Правительства
Брянской области
от 28 декабря 2022 г. № 696-п

**5. ПЕРСПЕКТИВНОЕ ВКЛЮЧЕНИЕ ТЕРРИТОРИИ В ГРАНИЦЫ
НАСЕЛЕННОГО ПУНКТА**

Включить в перспективное включение в границы населенных пунктов территорию дороги, осуществляющую транспортную связь территории 3 очереди застройки и автомобильной дороги "Брянск-Дятьково-Киров-Куземки" согласно утверждаемым красным линиям проекта планировки.

№п/п	X	Y
199	505007.46	2170445.16
200	504963.21	2170507.67
201	504874.48	2170605.45
202	504842.27	2170631.28
203	504806.52	2170686.27
204	504792.03	2170726.88
205	504765.96	2170892.08
206	504762.45	2170942.96
207	504756.24	2170972.36
208	504738.59	2170999.61
209	504719.83	2171026.43
210	504687.26	2171065.51
211	504639.55	2171119.11
212	504558.65	2171229.19
213	504542.93	2171242.59
214	504531.98	2171251.91
215	504503.11	2171277.57
216	504488.66	2171295.06
217	504475.50	2171312.12
218	504461.77	2171331.37
219	504444.00	2171357.99
220	504409.65	2171411.34
221	504387.06	2171442.12
222	504359.87	2171500.10

223	504309,48	2171568,98
224	504286,46	2171600,71
225	504283,25	2171605,09
226	504272,63	2171619,31
227	504246,86	2171662,99
228	504209,88	2171707,59
229	504133,99	2171775,97
230	504995,21	2170436,49
231	504951,50	2170498,26
232	504864,17	2170594,49
233	504831,01	2170621,09
234	504792,98	2170679,57
235	504777,44	2170723,16
236	504751,04	2170890,39
237	504747,56	2170940,88
238	504742,14	2170966,54
239	504726,15	2170991,22
240	504707,73	2171017,53
241	504675,89	2171055,71
242	504627,87	2171109,67
243	504547,59	2171218,90
173	504532,02	2171217,52
185	504253,26	2171602,88
244	504238,46	2171623,03
245	504234,55	2171654,34
246	504199,03	2171697,18
247	504120,87	2171767,60

Предусмотреть в перспективе включение земельных участков, занятых автомобильной дорогой в границы населенных пунктов. Предусмотреть изъятие для муниципальных нужд указанных земельных участков.

ПЕРЕЧЕНЬ И СВЕДЕНИЯ О ПЛОЩАДИ ОБРАЗУЕМЫХ ЗЕМЕЛЬНЫХ УЧАСТКОВ, ВОЗМОЖНЫЕ СПОСОБЫ ИХ ОБРАЗОВАНИЯ

Таблица 5.1

Условный номер образуемого земельного участка	Площадь образуемого земельного участка, кв.м.	Возможные способы образования земельного участка
1	2	3
32:02:0400107:131:ЗУ1	14661	Раздел с сохранением исходного в измененных границах
ЗУ1(МК)		Образование из неразграниченных муниципальных земель
32:02:0400107:175:ЗУ1	104	Раздел с последующим изъятием
32:02:0081102:164:ЗУ1	88	Раздел с последующим изъятием
32:02:0081102:163:ЗУ1	157	Раздел с последующим изъятием
32:02:0081102:162:ЗУ1	207	Раздел с последующим изъятием
32:02:0081102:42:ЗУ1	304	Раздел с последующим изъятием

ВИДЫ РАЗРЕШЕННОГО ИСПОЛЬЗОВАНИЯ ОБРАЗУЕМЫХ ЗЕМЕЛЬНЫХ УЧАСТКОВ

Таблица 5.2

Условный номер образуемого земельного участка	Рекомендованное разрешенное использование земельного участка	Вид разрешенного использования земельного участка в соответствии с проектом планировки территории и градостроительным регламентом	Код*
32:02:0400107:131:ЗУ1	Для размещения автомобильных дорог, для размещения инженерно-технических сооружений, предназначенных для осуществления дорожной деятельности, для размещения коммунальных инженерно-технических сооружений и коммуникаций, предназначенных для обеспечения граждан и организаций услугами водоснабжения, для размещения наземных сооружений линий электропередачи, для размещения опор воздушных линий электропередачи, для размещения коммунальных инженерно-технических сооружений и коммуникаций, предназначенных для обеспечения граждан и организаций услугами газоснабжения	Земельные участки (территории) общего пользования	12.0
ЗУ1(МК)	Для размещения автомобильных дорог, для размещения инженерно-технических сооружений, предназначенных для осуществления дорожной деятельности, для размещения коммунальных инженерно-технических сооружений и коммуникаций, предназначенных для обеспечения граждан и организаций услугами водоснабжения, для размещения наземных сооружений линий электропередачи, для размещения опор	Земельные участки (территории) общего пользования	12.0

	предназначенных для обеспечения граждан и организаций услугами газоснабжения		
32:02:0081102:42:3У1	Для размещения автомобильных дорог, для размещения инженерно-технических сооружений, предназначенных для осуществления дорожной деятельности, для размещения коммунальных инженерно-технических сооружений и коммуникаций, предназначенных для обеспечения граждан и организаций услугами водоснабжения, для размещения наземных сооружений линий электропередачи, для размещения опор воздушных линий электропередачи, для размещения коммунальных инженерно-технических сооружений и коммуникаций, предназначенных для обеспечения граждан и организаций услугами газоснабжения	Земельные участки (территории) общего пользования	12.0

* В соответствии с приказом Федеральной службы государственной регистрации, кадастра и картографии от 10.11.2020 № П/0412 «Об утверждении классификатора видов разрешенного использования земельных участков» (изм. 16.09.2021)

Категория образуемых земельных участков

Образуемые земельные участки отнесены к категории: земли населенных пунктов.

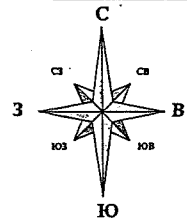
**Ведомости координат поворотных точек
границ формируемых земельных участков**

32:02:0400107:131:3У1		
1	504743.487	2170960.160
2	504741.600	2170980.300
3	504753.713	2170976.264
4	504738.591	2170999.608
5	504719.832	2171026.431
6	504687.255	2171065.505
7	504639.546	2171119.115
8	504558.647	2171229.190
9	504503.110	2171277.568
10	504488.662	2171295.064
11	504475.504	2171312.118
12	504461.772	2171331.368
13	504444.001	2171357.988
14	504409.652	2171411.343
15	504387.059	2171442.123
16	504359.868	2171500.101
17	504272.625	2171619.311
18	504246.864	2171662.990
19	504209.879	2171707.595
20	504133.988	2171775.971
21	504126.506	2171782.773
22	504117.810	2171778.190
23	504110.739	2171774.452
24	504120.867	2171767.603
25	504199.028	2171697.181
26	504234.552	2171654.337
27	504235.459	2171647.074
28	504262.670	2171609.790
29	504358.010	2171479.470
30	504383.940	2171423.250
31	504407.726	2171390.652
32	504429.300	2171356.650
33	504464.270	2171303.760
34	504477.710	2171286.340
35	504490.410	2171271.870
36	504521.850	2171242.250
37	504533.970	2171230.420
38	504532.016	2171217.520
39	504547.591	2171218.905
40	504627.874	2171109.667
41	504675.889	2171055.714
42	504707.727	2171017.526

43	504726.150	2170991.225
44	504742.142	2170966.537
3Y1(MK)(1)		
1	504995.213	2170436.494
2	504999.640	2170439.880
3	504980.190	2170471.960
4	504964.270	2170498.210
5	504960.050	2170503.320
6	504937.760	2170530.270
7	504919.310	2170552.580
8	504920.693	2170554.525
9	504887.971	2170590.581
10	504885.290	2170588.460
11	504857.612	2170618.980
12	504842.272	2170631.284
13	504806.518	2170686.269
14	504792.035	2170726.883
15	504765.962	2170892.076
16	504762.447	2170942.957
17	504756.244	2170972.356
18	504753.713	2170976.264
19	504741.600	2170980.300
20	504743.487	2170960.160
21	504747.555	2170940.881
22	504751.043	2170890.387
23	504777.436	2170723.162
24	504792.982	2170679.570
25	504831.009	2170621.090
26	504864.048	2170594.587
27	504951.496	2170498.261
3Y1(MK)(2)		
1	504179.904	2170021.775
2	504182.016	2170022.638
3	504172.174	2170029.312
4	504174.574	2170023.917
32:02:0400107:175:3Y1		
1	504885.290	2170588.460
2	504887.971	2170590.581
3	504874.477	2170605.451
4	504857.612	2170618.980
32:02:0081102:164:3Y1		
1	504940.876	2170532.284
2	504920.693	2170554.525
3	504919.310	2170552.580
4	504937.760	2170530.270
32:02:0081102:163:3Y1		

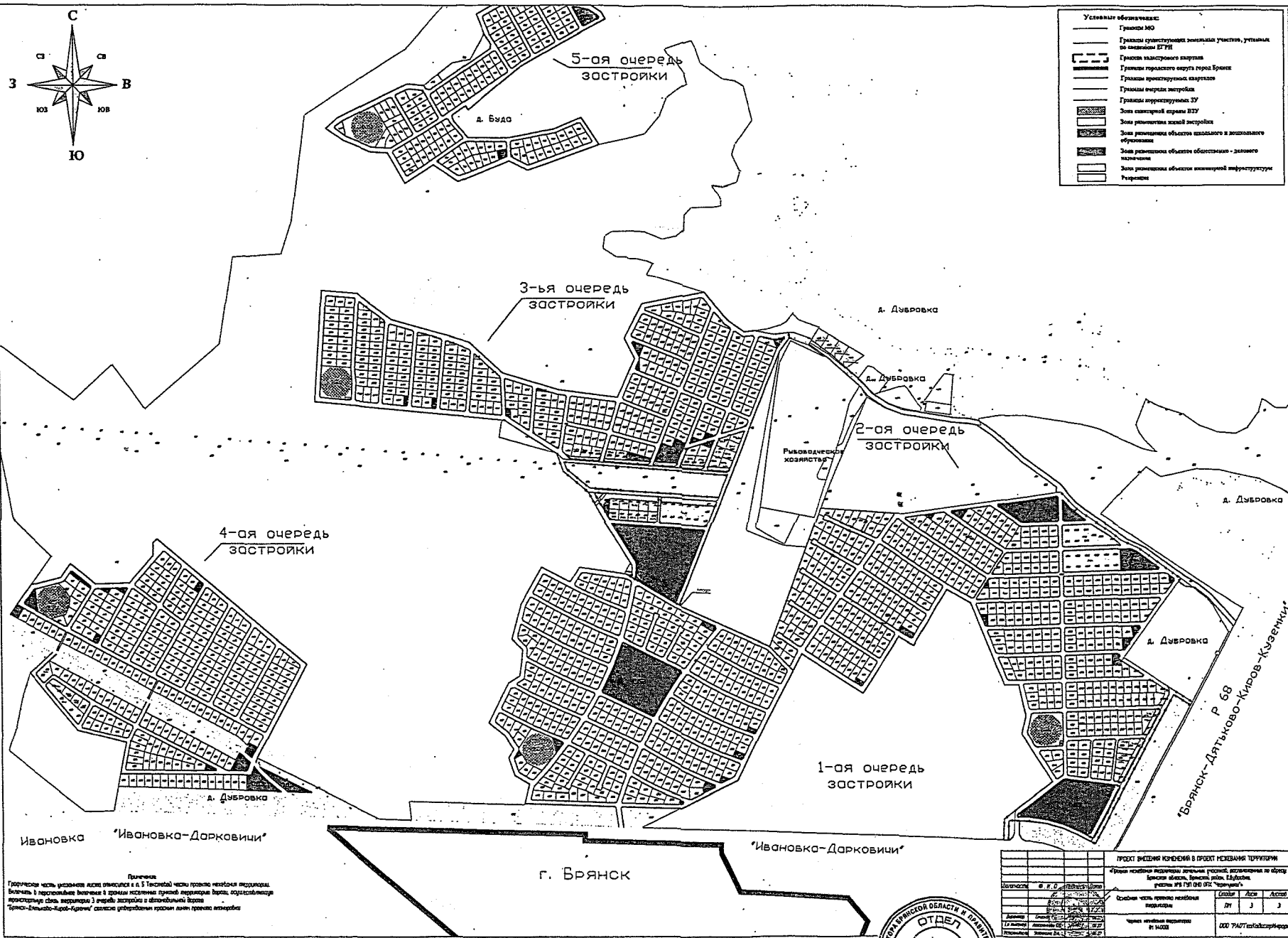
1	504964.370	2170506.037
2	504963.215	2170507.669
3	504940.876	2170532.284
4	504937.760	2170530.270
5	504960.050	2170503.320
32:02:0081102:162:3У1		
1	504985.945	2170475.553
2	504964.370	2170506.037
3	504960.050	2170503.320
4	504964.270	2170498.210
5	504980.190	2170471.960
32:02:0081102:42:3У1		
1	505007.631	2170444.881
2	504985.945	2170475.553
3	504980.190	2170471.960
4	504999.640	2170439.880





Условные обозначения:

- Границы МО
- Границы структурных земельных участков, учтенных по сведениям БТИ
- Границы кадастрового квартала
- Границы городского округа город Брянск
- Границы городского квартала
- Границы кварталов застройкой
- Границы структурных ЗУ
- Зоны санктиметровой ЗУ
- Зоны размещения жилых застроек
- Зоны размещения объектов школьного и дошкольного образования
- Зоны размещения объектов общественного - делового назначения
- Зоны размещения объектов инженерной инфраструктуры
- Различные



Примечания
 Территориальные части указанных земель относятся к 3 (третейшей) категории земель населенных пунктов. Включены в государственные кадастры в соответствии с требованиями Федерального закона от 24.07.2007 № 188-ФЗ «О государственном кадастре недвижимости» и в Единый государственный реестр недвижимости в соответствии с требованиями Федерального закона от 13.07.2015 № 171-ФЗ «Об особенностях отнесения линейных объектов федерального имущества к объектам недвижимости и некоторых других вопросов правового регулирования в сфере недвижимости».

ПРОЕКТ ИЗМЕНЕНИЯ Контента в ПРОЕКТЕ МЕЖЗЕМЕЛЬНЫХ ТЕРРИТОРИЙ		ПРОЕКТ ИЗМЕНЕНИЯ Контента в ПРОЕКТЕ МЕЖЗЕМЕЛЬНЫХ ТЕРРИТОРИЙ		
Генеральный директор ООО «ИЖС»		Генеральный директор ООО «ИЖС»		
Специальный представитель ООО «ИЖС»		Специальный представитель ООО «ИЖС»		
Член рабочей группы		Член рабочей группы		
Итого		Итого		

