

ПРАВИТЕЛЬСТВО БРЯНСКОЙ ОБЛАСТИ

ПОСТАНОВЛЕНИЕ

от 30 ноября 2020 г. № 559-п
г. Брянск

Об утверждении внесения изменений в основную часть проекта планировки территории, содержащую проект межевания территории, для размещения линейного объекта на реконструкцию автомобильной дороги «Брянск – Новозыбков» – Трубчевск» – Мошки на участке км 0+000 – км 9+236 в Трубчевском районе Брянской области

В соответствии со статьями 7, 45 Градостроительного кодекса Российской Федерации, согласно пункту 7 статьи 5 Закона Брянской области от 15 марта 2007 года № 28-З «О градостроительной деятельности в Брянской области» Правительство Брянской области **ПОСТАНОВЛЯЕТ:**

1. Утвердить внесение следующих изменений в основную часть проекта планировки территории, содержащую проект межевания территории, для размещения линейного объекта на реконструкцию автомобильной дороги «Брянск – Новозыбков» – Трубчевск» – Мошки на участке км 0+000 – км 9+236 в Трубчевском районе Брянской области, утвержденную постановлением Правительства Брянской области от 14 октября 2019 года № 476-п «Об утверждении основной части проекта планировки территории, содержащей проект межевания территории, для размещения линейного объекта на реконструкцию автомобильной дороги «Брянск – Новозыбков» – Трубчевск» – Мошки на участке км 0+000 – км 9+236 в Трубчевском районе Брянской области» (приложение 1 «Основная часть проекта межевания территории для размещения линейного объекта реконструкции автомобильной дороги «Брянск – Новозыбков» – Трубчевск» – Мошки на участке км 0+000 – км 9+236 в Трубчевском районе Брянской области» к разделу 2 «Положение о размещении линейных объектов»):

1.1. В разделе 1 «Проект межевания территории. Текстовая часть»:

1.1.1. В подразделе 1.1 «Анализ существующего положения» таблицу изложить в редакции:

«В границу рассматриваемой территории попадают следующие земельные участки, состоящие на кадастровом учете:

№ пп	Обозначение земельного участка	Кадастровый квартал, кадастровый номер земельного участка, пересекаемого дорогой	Площадь земельного участка под дорогой, кв. м	Местоположение (адрес) земельного участка	Наименование правообладателя земельного участка	Вид разрешенного использования земельного участка	Категория земель
Образуемые земельные участки из земель, находящихся в государственной или муниципальной собственности, общей площадью 216717 кв. м							
1.	:1:ЗУ1	32:26:0280153:1 (входит в единое землепользование 32:26:000000:1)	83979,12	местоположение установлено относительно ориентира, расположенного в границах участка. Почтовый адрес ориентира: Брянская область, Трубчевский район	казенное учреждение «Управление автомобильных дорог Брянской области»	под объекты транспорта автомобильного	земли промышленности, энергетики, транспорта, связи, радиовещания, телевидения, информатики, земли для обеспечения космической деятельности, земли обороны, безопасности и иного специального назначения
2.	:1:ЗУ1	32:26:0280105:1 (входит в единое землепользование 32:26:000000:1)	42161,34	местоположение установлено относительно ориентира, расположенного в границах участка. Почтовый адрес ориентира: Брянская область, Трубчевский район	казенное учреждение «Управление автомобильных дорог Брянской области»	под объекты транспорта автомобильного	земли промышленности, энергетики, транспорта, связи, радиовещания, телевидения, информатики, земли для обеспечения космической деятельности, земли обороны, безопасности и иного специального назначения
3.	:ЗУ1	32:26:0280133	21,28	Брянская область, Трубчевский район	-	под объекты транспорта автомобильного	земли промышленности, энергетики, транспорта, связи, радиовещания, телевидения, информатики, земли для обеспечения космической деятельности, земли обороны, безопасности и иного специального назначения
4.	:ЗУ1	32:26:0040106	180,47	Брянская область, Трубчевский район	-	для сельскохозяйственного производства	земли сельскохозяйственного назначения
5.	:ЗУ2		8490,59				
6.	:ЗУ1	32:26:0040103	3813,77	Брянская область, Трубчевский район	-	для сельскохозяйственного производства	земли сельскохозяйственного назначения
7.	:ЗУ2	32:26:0040101	28,86	Брянская область, Трубчевский район	-	для сельскохозяйственного производства	земли сельскохозяйственного назначения
8.	:ЗУ3		264,05				
9.	:ЗУ4		2088,45				
10.	:ЗУ5		19,45				

№ пп	Обозначение земельного участка	Кадастровый квартал, кадастровый номер земельного участка, пересекаемого дорогой	Площадь земельного участка под дорогой, кв.м	Местоположение (адрес) земельного участка	Наименование правообладателя земельного участка	Вид разрешенного использования земельного участка	Категория земель
11.	:ЗУ1	32:26:0300401	27544,50	Брянская область, Трубчевский район	-	автомобильный транспорт	земли населенных пунктов
12.	:ЗУ1(1)	32:26:0000000	422,31	Брянская область, Трубчевский район	-	автомобильный транспорт	земли промышленности, энергетики, транспорта, связи, радиовещания, телевидения, информатики, земли для обеспечения космической деятельности, земли обороны, безопасности и иного специального назначения
	:ЗУ1(2)		1883,22				
	:ЗУ1(3)		41,99				
	:ЗУ1(4)		4697,43				
	:ЗУ1(5)		12,30				
	:ЗУ1(6)		21,29				
	:ЗУ1(7)		3229,06				
	:ЗУ1(8)		4,97				
	:ЗУ1(9)		2259,78				
	:ЗУ1(10)		905,47				
	:ЗУ1(11)		5188,00				
	:ЗУ1(12)		59,23				
13.	:2:ЗУ1	32:26:0040503	402,38	Брянская область, Трубчевский район	-	для сельскохозяйственного производства	земли сельскохозяйственного назначения
14.	:658:ЗУ1	32:26:0300101	2361,46	Брянская область, Трубчевский район	-	для сельскохозяйственного производства	земли сельскохозяйственного назначения
15.	:658:ЗУ2		1143,50				
16.	:ЗУ1	32:26:0300101	49,00	Брянская область, Трубчевский район	-	автомобильный транспорт	земли промышленности, энергетики, транспорта, связи, радиовещания, телевидения, информатики, земли для обеспечения космической деятельности, земли обороны, безопасности и иного специального назначения
17.	:ЗУ2	32:26:0300101	25444,25	Брянская область, Трубчевский район	-	автомобильный транспорт	земли населенных пунктов

№ пп	Обозначение земельного участка	Кадастровый квартал, кадастровый номер земельного участка, пересекаемого дорогой	Площадь земельного участка под дорогой, кв. м	Местоположение (адрес) земельного участка	Наименование правообладателя земельного участка	Вид разрешенного использования земельного участка	Вид права на земельный участок	Категория земель
Образуемые земельные участки из земель, находящихся в частной собственности, общей площадью 4382 кв. м								
18.	:24/чзу1	32:26:0030103	960,29	Брянская область, Трубчевский район (в границах бывшего СХПК «Плюсковский»)	ООО «Брянская мясная компания»	для сельскохозяйственного производства	собственность	земли сельскохозяйственного назначения
19.	:24/чзу2		1897,05					
20.	:264/чзу1	32:26:0030104	339,88	Брянская область, Трубчевский район (в границах бывшего СХПК «Плюсковский»)	ООО «Брянская мясная компания»	для сельскохозяйственного производства	собственность	земли сельскохозяйственного назначения
21.	:10/чзу1	32:26:0040105	111,38	Брянская область, Трубчевский район (в границах бывшего АО «Юрово»)	ООО «Брянская мясная компания»	для сельскохозяйственного производства	собственность	земли сельскохозяйственного назначения
22.	:129/чзу1	32:26:0040101	352,78	установлено относительно ориентира, расположенного за пределами участка. Ориентир – населенный пункт. Участок находится примерно в 570 м от ориентира по направлению на юго-восток. Почтовый адрес ориентира: Брянская область, Трубчевский район, с. Юрово, СПК «Юрово»	ООО «Меленский картофель»	для строительства комплекса по хранению и переработке картофеля	аренда	земли сельскохозяйственного назначения
23.	:129/чзу2		334,23					
24.	:90/чзу1	32:26:0040106	90,83	Брянская область, Трубчевский район, СПК «Юрово», участок расположен на расстоянии 15 м по направлению на юг от с. Юрово	ООО «Брянская мясная компания»	для сельскохозяйственного производства	собственность	земли сельскохозяйственного назначения
25.	:90/чзу2		295,35					
Итого			221099	».				

1.1.2. В подразделе 1.5 «Каталог координат образуемых земельных участков»:

1.1.2.1. Слова «земельный участок 32:26:0040503:2/чзу1» заменить словами «земельный участок 32:26:0040503:2:ЗУ1».

1.1.2.2. Слова «земельный участок 32:26:0300101:658/чзу2» заменить словами «земельный участок 32:26:0300101:658:ЗУ2».

1.1.2.3. Слова «земельный участок 32:26:0300101:658/чзу1» заменить словами «земельный участок 32:26:0300101:658:ЗУ1».

1.1.2.4. Слова «земельный участок 32:26:0030104:ЗУ3» заменить словами «земельный участок 32:26:0000000:ЗУ1(1)».

1.1.2.5. Слова «земельный участок 32:26:0040101:ЗУ1» заменить словами «земельный участок 32:26:0000000:ЗУ1(2)».

1.1.2.6. Слова «земельный участок 32:26:0030104:ЗУ2» заменить словами «земельный участок 32:26:0000000:ЗУ1(3)».

1.1.2.7. Слова «земельный участок 32:26:0030103:ЗУ1» заменить словами «земельный участок 32:26:0000000:ЗУ1(4)».

1.1.2.8. Слова «земельный участок 32:26:0030104:ЗУ4» заменить словами «земельный участок 32:26:0000000:ЗУ1(5)».

1.1.2.9. Слова «земельный участок 32:26:0030104:ЗУ5» заменить словами «земельный участок 32:26:0000000:ЗУ1(6)».

1.1.2.10. Слова «земельный участок 32:26:0030104:ЗУ1» заменить словами «земельный участок 32:26:0000000:ЗУ1(7)».

1.1.2.11. Слова «земельный участок 32:26:0030103:ЗУ2» заменить словами «земельный участок 32:26:0000000:ЗУ1(8)».

1.1.2.12. Слова «земельный участок 32:26:0040102:ЗУ2» заменить словами «земельный участок 32:26:0000000:ЗУ1(10)».

1.1.2.13. Слова «земельный участок 32:26:0040102:ЗУ» заменить словами «земельный участок 32:26:0000000:ЗУ1(12)».

1.1.2.14. Таблицу «Земельный участок – 32:26:0300101:ЗУ1

X	Y
435970,71	1340719,85
435916,10	1340814,15
435861,48	1340908,44
435866,56	1340899,68
435871,63	1340890,91
435869,01	1340889,43
435869,02	1340889,41
435874,83	1340877,27
435878,32	1340879,34
435970,71	1340719,85
S=48.62 м2»	

изложить в редакции:

«Земельный участок – 32:26:0300101:ЗУ1

X	Y
435871,63	1340890,91

435869,01	1340889,43
435869,02	1340889,41
435874,83	1340877,27
435878,32	1340879,34
435970,71	1340719,85
435916,10	1340814,15
435861,48	1340908,44
S=49.00м2».	

1.1.2.15. Таблицы:

«Земельный участок – 32:26:0030103:ЗУ3

X	Y
434766,95	1342875,23
434718,97	1342967,19
434718,93	1342966,64
434765,87	1342876,99
434766,95	1342875,23
S=22.21м2»;	

«Земельный участок – 32:26:0040503:ЗУ1

X	Y
434718,93	1342966,64
434718,97	1342967,19
434596,35	1343203,83
434596,08	1343203,91
434596,24	1343203,66
434715,76	1342972,70
434718,93	1342966,64
S=65.90м2»;	

«Земельный участок – 32:26:0040104:ЗУ2

X	Y
434596,08	1343203,91
434596,35	1343203,83
434545,95	1343301,14
434524,96	1343350,11
434408,32	1343556,24
434438,39	1343495,60
434463,39	1343452,11
434485,42	1343407,53
434495,72	1343384,71
434502,16	1343376,78
434506,91	1343363,22
434516,86	1343339,35
434515,82	1343332,78
434522,25	1343319,23
434528,23	1343317,09
434554,58	1343274,42
434565,31	1343251,83

434596,08	1343203,91
S=2171.77м2»	

изложить в редакции:

«Земельный участок – 32:26:0000000:ЗУ1(9)

X	Y
434766,95	1342875,23
434718,97	1342967,19
434596,35	1343203,83
434545,95	1343301,14
434524,96	1343350,11
434408,32	1343556,24
434438,39	1343495,60
434463,39	1343452,11
434485,42	1343407,53
434495,72	1343384,71
434502,16	1343376,78
434506,91	1343363,22
434516,86	1343339,35
434515,82	1343332,78
434522,25	1343319,23
434528,23	1343317,09
434554,58	1343274,42
434565,31	1343251,83
434596,08	1343203,91
434596,24	1343203,66
434715,76	1342972,70
434718,93	1342966,64
434765,87	1342876,99
434766,95	1342875,23
S=2259.78м2».	

1.1.2.16. Таблицы:

«Земельный участок – 32:26:0040104:ЗУ1

X	Y
434401,90	1343568,29
434264,51	1343826,62
434191,99	1343962,46
434113,16	1344110,12
434110,10	1344109,52
434140,17	1344051,60
434198,65	1343943,31
434227,44	1343893,10
434239,25	1343871,16
434250,04	1343848,32
434259,61	1343826,21
434270,81	1343804,97
434297,04	1343760,21

434319,68	1343715,61
434350,35	1343663,82
434380,58	1343605,14
434401,90	1343568,29
S=1605.00м2»;	

«Земельный участок – 32:26:0040105:ЗУ1

X	Y
434110,10	1344109,52
434113,16	1344110,12
434057,46	1344214,46
433999,65	1344327,54
433998,54	1344329,60
433998,54	1344329,60
433997,49	1344331,55
433997,49	1344331,55
433946,67	1344425,95
433922,24	1344458,20
433903,13	1344478,26
433858,97	1344507,71
433748,49	1344566,96
433670,20	1344603,45
433653,82	1344576,65
433653,89	1344576,61
433666,19	1344596,72
433676,39	1344590,69
433695,33	1344579,49
433745,70	1344555,90
433816,88	1344526,10
433838,56	1344514,95
433850,46	1344507,39
433889,30	1344480,85
433914,20	1344457,68
433945,66	1344415,78
434015,80	1344291,17
434038,83	1344245,61
434076,27	1344174,03
434097,31	1344134,15
434110,10	1344109,52
S=3582.61м2»	

изложить в редакции:

«Земельный участок – 32:26:0000000:ЗУ1(11)

X	Y
434113,16	1344110,12
434057,46	1344214,46
433999,65	1344327,54
433998,54	1344329,60

433997,49	1344331,55
433946,67	1344425,95
433922,24	1344458,20
433903,13	1344478,26
433858,97	1344507,71
433748,49	1344566,96
433670,20	1344603,45
433653,82	1344576,65
433653,89	1344576,61
433666,19	1344596,72
433676,39	1344590,69
433695,33	1344579,49
433745,70	1344555,90
433816,88	1344526,10
433838,56	1344514,95
433850,46	1344507,39
433889,30	1344480,85
433914,20	1344457,68
433945,66	1344415,78
434015,80	1344291,17
434038,83	1344245,61
434076,27	1344174,03
434097,31	1344134,15
434110,10	1344109,52
434140,17	1344051,60
434198,65	1343943,31
434227,44	1343893,10
434239,25	1343871,16
434250,04	1343848,32
434259,61	1343826,21
434270,81	1343804,97
434297,04	1343760,21
434319,68	1343715,61
434350,35	1343663,82
434380,58	1343605,14
434401,90	1343568,29
434264,51	1343826,62
434191,99	1343962,46
434113,16	1344110,12
S=5188.00M2».	

1.2. В разделе 2 «Проект межевания территории. Графическая часть» листы 1 – 9 чертежа межевания территории изложить в редакции согласно приложению к настоящему постановлению.

2. Опубликовать постановление на «Официальном интернет-портале правовой информации» (pravo.gov.ru).

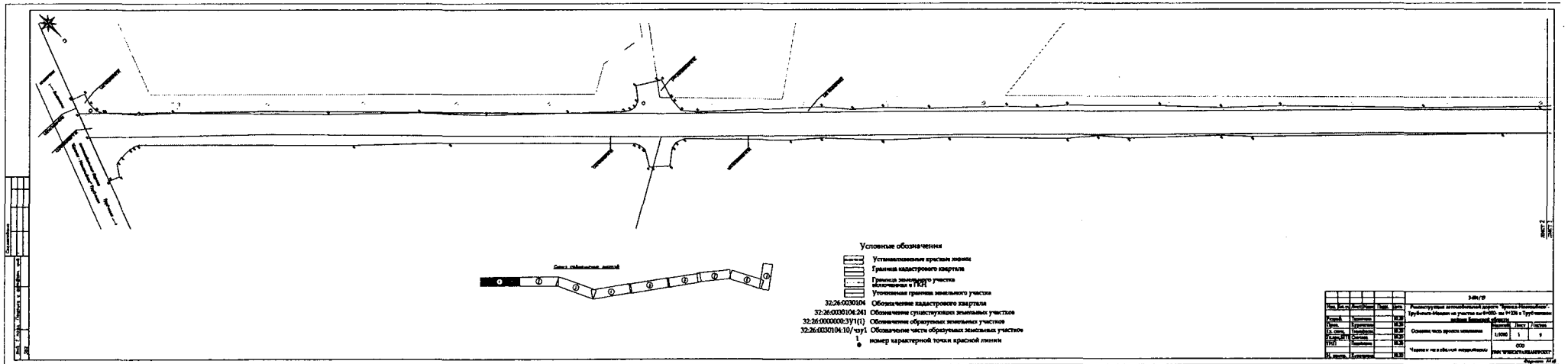
3. Постановление вступает в силу после его официального опубликования.

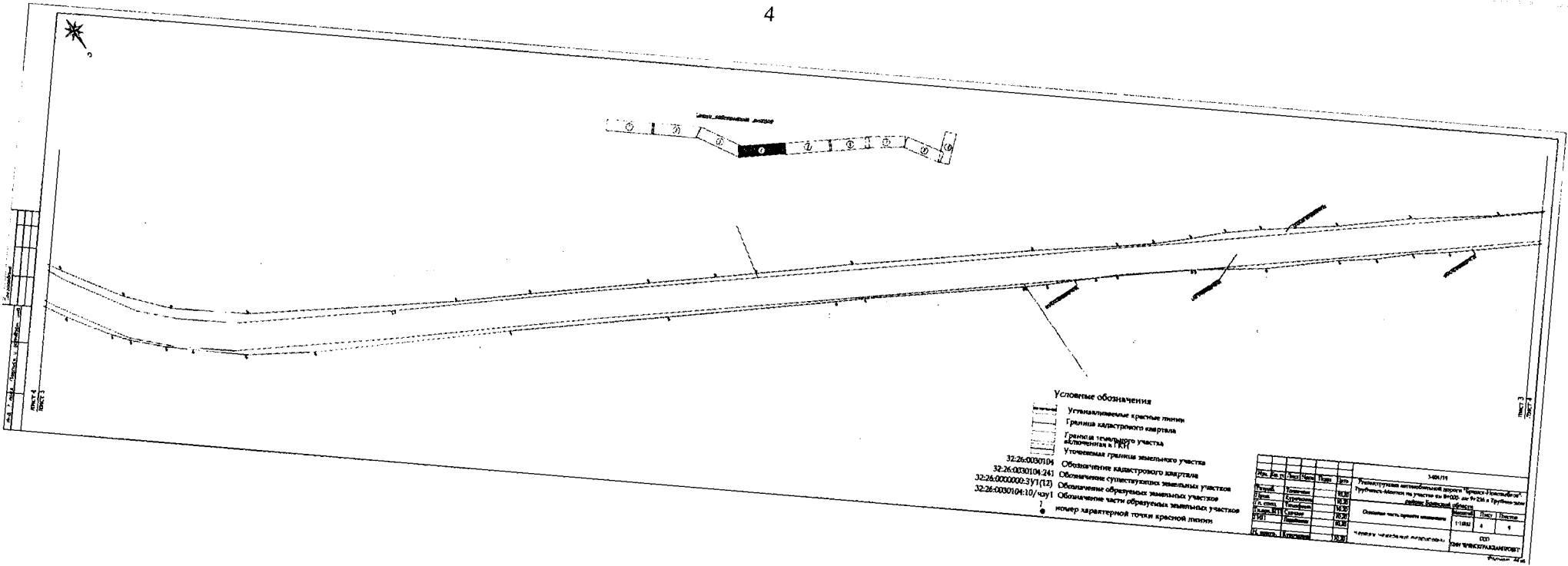
4. Контроль за исполнением постановления возложить на заместителя Губернатора Брянской области Тимошенко С.М.



А.В. Богомаз

Приложение
к постановлению Правительства
Брянской области
от 30 ноября 2020 г. № 559-п

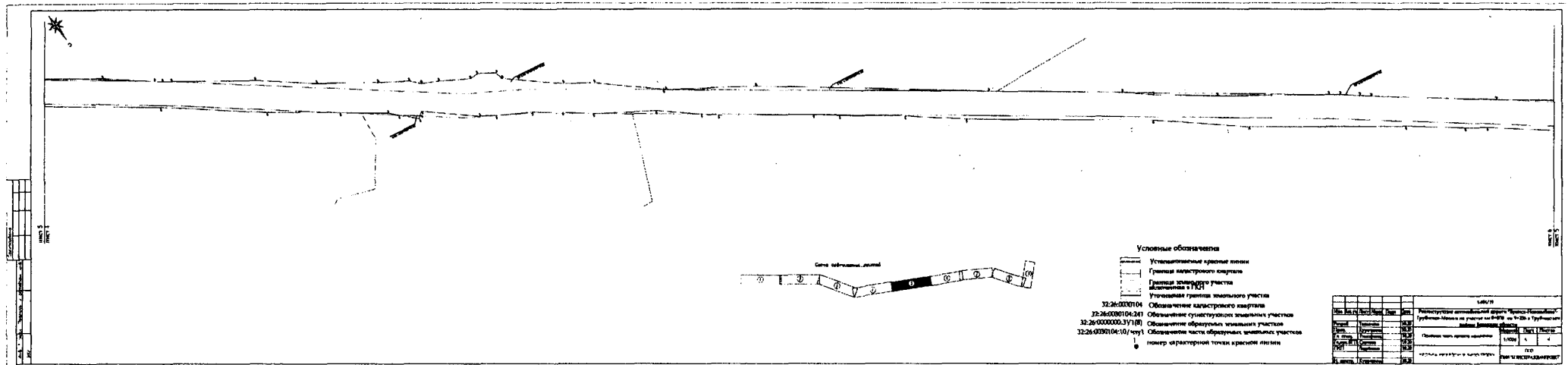




Условные обозначения

- Угловидельные красные линии
- Граница кадастрового квартала
- Граница земельного участка
- Уточненная граница земельного участка
- 32:26:0030104 Обозначение кадастрового квартала
- 32:26:0030104.241 Обозначение структурного земельного участка
- 32:26:0000000.391(12) Обозначение части образуемых земельных участков
- 32:26:0030104.10/чпу1 Обозначение части образуемых земельных участков
- 1 номер характерной точки красной линии
- 0 номер характерной точки красной линии

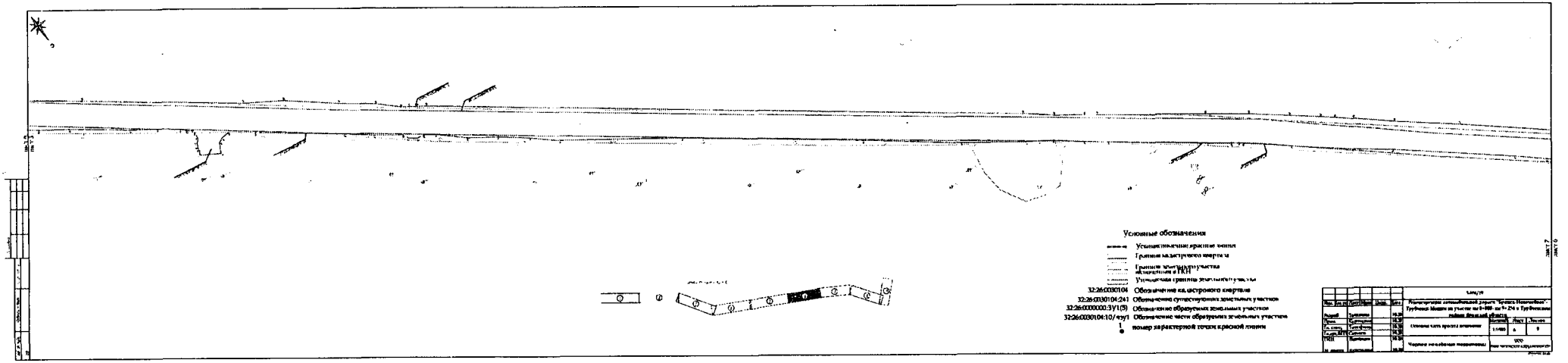
№ п/п	№	Наименование	Площадь	Дата	№ документа
1	32:26:0030104	Кадастровый квартал	10,000	12.12.2014	32:26:0030104.001/2014-001/001
2	32:26:0030104.241	Структурный земельный участок	10,000	12.12.2014	32:26:0030104.241/2014-001/001
3	32:26:0000000.391(12)	Часть образуемых земельных участков	10,000	12.12.2014	32:26:0000000.391(12)/2014-001/001
4	32:26:0030104.10/чпу1	Часть образуемых земельных участков	10,000	12.12.2014	32:26:0030104.10/чпу1/2014-001/001

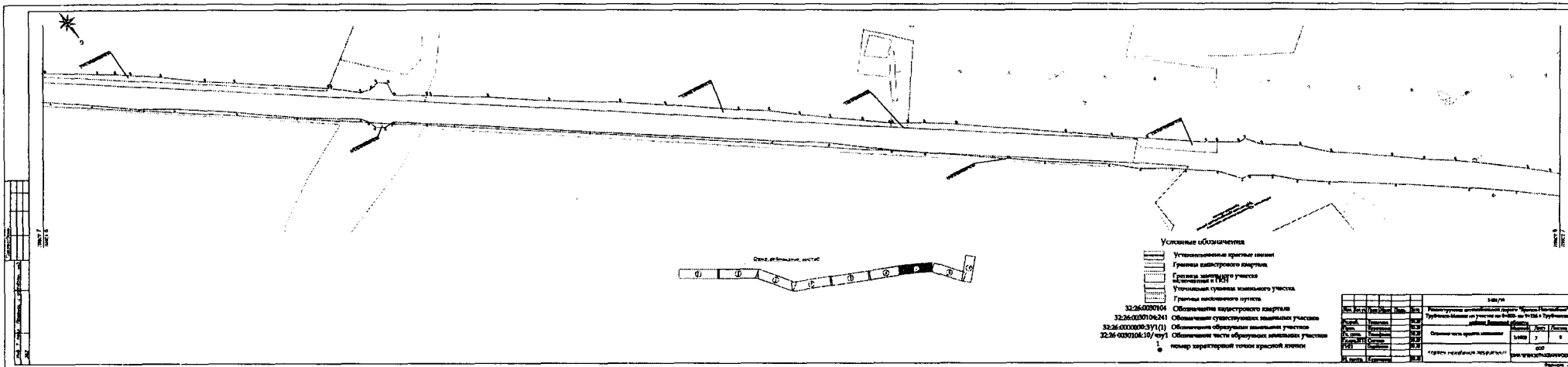


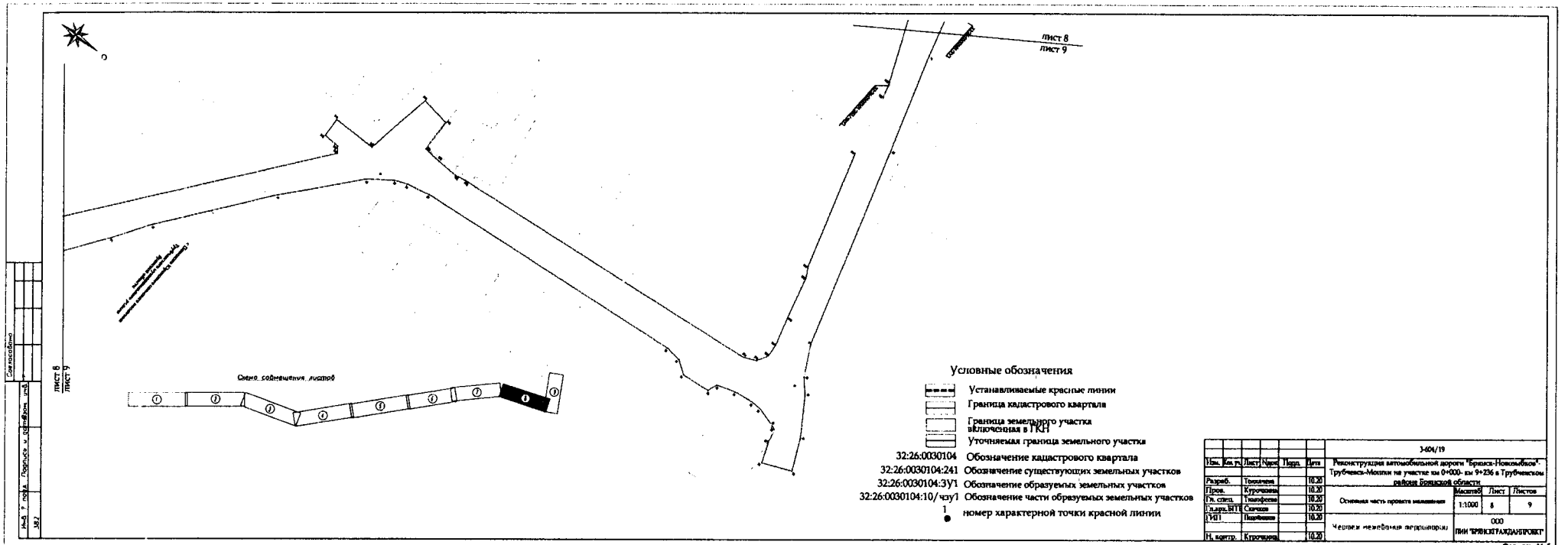
Условные обозначения

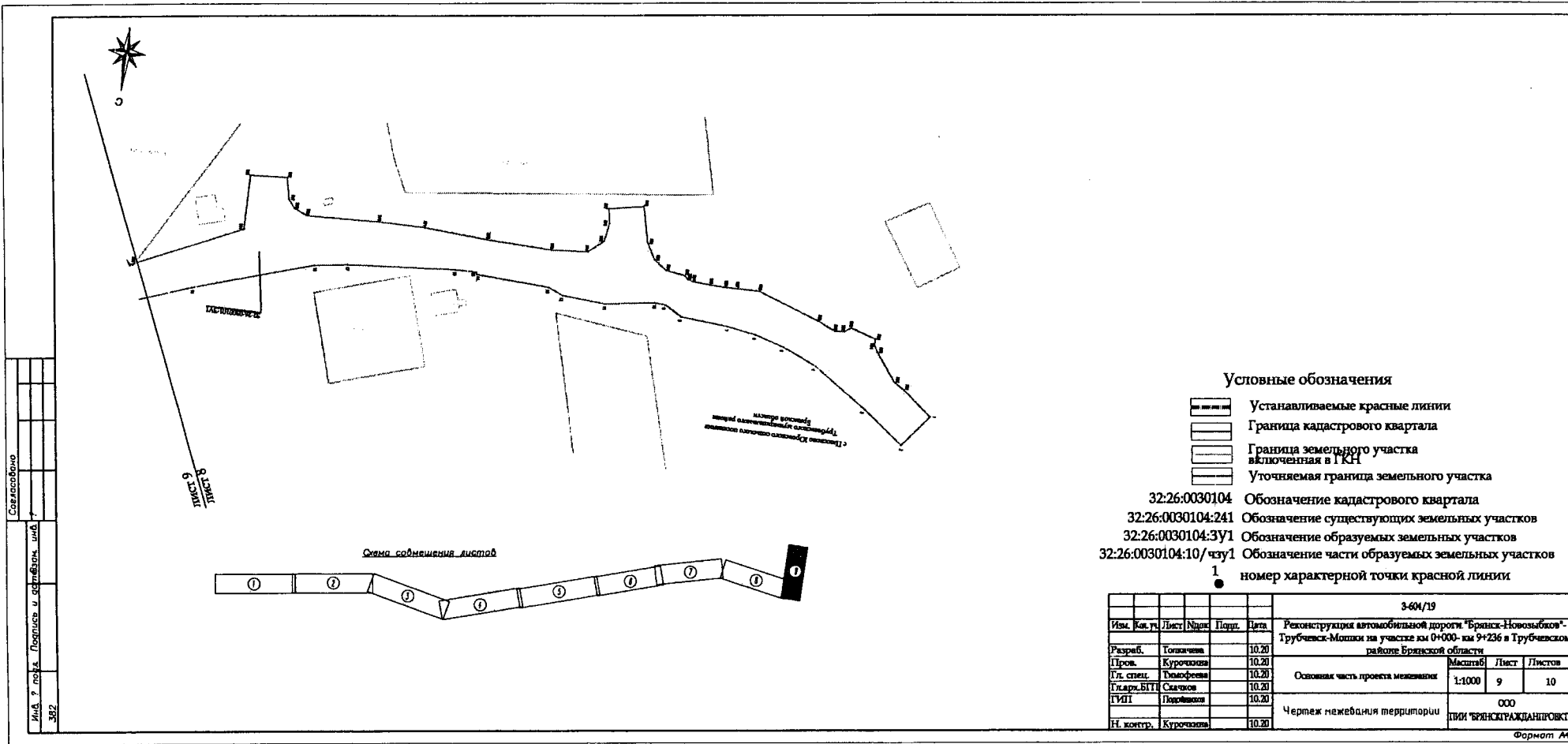
- Установленные красные линии
- Границы земельного квартала
- Границы земельного участка
- Уточненная граница земельного участка
- 32.26.0030104 — Обозначение кадастрового квартала
- 32.26.0030104.041 — Обозначение структурного земельного участка
- 32.26.0030104.10/ку1 — Обозначение части образующих земельных участков
- — номер характерной точки красной линии

№		ИЗМЕНЕНИЯ		ДАТА	
№	Содержание	№	Содержание	№	Содержание
1	Исходный вариант	1	Исходный вариант	1	Исходный вариант
2	Исходный вариант	2	Исходный вариант	2	Исходный вариант
3	Исходный вариант	3	Исходный вариант	3	Исходный вариант
4	Исходный вариант	4	Исходный вариант	4	Исходный вариант
5	Исходный вариант	5	Исходный вариант	5	Исходный вариант









Условные обозначения

- Устанавливаемые красные линии
- Граница кадастрового квартала
- Граница земельного участка включенная в ГКН
- Уточняемая граница земельного участка
- 32:26:0030104 Обозначение кадастрового квартала
- 32:26:0030104:241 Обозначение существующих земельных участков
- 32:26:0030104:3У1 Обозначение образуемых земельных участков
- 32:26:0030104:10/чзу1 Обозначение части образуемых земельных участков
- 1 ● номер характерной точки красной линии

Изм.	Кат. г/д	Лист	Ндк	Попр.	Дата	3-604/19			
Реконструкция автомобильной дороги "Брянск-Новозыбков".						Трубчевск-Можки на участке км 0+000 - км 9+236 в Трубчевском районе Брянской области			
Разрб.	Топачева				10.20	Основная часть проекта межевания	Масштаб	Лист	Листов
Пров.	Курочкина				10.20		1:1000	9	10
Гл. спец.	Томофрева				10.20				
Гидр. БТИ	Скачков				10.20				
ГИП	Лодыженко				10.20				
И. контр.	Курочкина				10.20	Через межевания территории	ООО ПИИ "БРЯНСКГРАЖДАНПРОЕКТ"		

Формат А4х6

