ПРАВИТЕЛЬСТВО БРЯНСКОЙ ОБЛАСТИ

ПОСТАНОВЛЕНИЕ

от 25 мая 2020 г. № 224-п
г. Брянск

О внесении изменений в постановление Правительства Брянской области от 19 декабря 2016 года № 642-п «Об утверждении территориальной схемы обращения с отходами, в том числе с твердыми коммунальными отходами, на территории Брянской области»

В соответствии с федеральными законами от 24 июня 1998 года № 89-ФЗ «Об отходах производства и потребления», от 26 июля 2019 года № 225-ФЗ «О внесении изменений в Федеральный закон «Об отходах производства и потребления» и Федеральный закон «О Государственной корпорации по атомной энергии «Росатом», постановлением Правительства Российской Федерации от 22 сентября 2018 года № 1130 «О разработке, общественном обсуждении, утверждении, корректировке территориальных схем в области обращения с отходами производства и потребления, в том числе с твердыми коммунальными отходами, а также о требованиях к составу и содержанию таких схем», Законом Брянской области от 11 мая 2006 года № 29-З «Об отходах производства и потребления», в целях эффективного обращения с отходами, в том числе с твердыми коммунальными отходами, Правительство Брянской области
ПОСТАНОВЛЯЕТ:

1. Внести в постановление Правительства Брянской области от 19 декабря 2016 года № 642-п «Об утверждении территориальной схемы обращения с отходами, в том числе с твердыми коммунальными отходами, на территории Брянской области» (в редакции постановлений Правительства Брянской области от 13 марта 2018 года № 100-п, от 2 декабря 2019 года № 558-п) следующие изменения:

1.1. Наименование постановления изложить в редакции «Об утверждении территориальной схемы обращения с отходами Брянской области».

1.2. В пунктах 1, 2 слова «, в том числе с твердыми коммунальными отходами, на территории» исключить.

2. Территориальную схему обращения с отходами Брянской области изложить в прилагаемой редакции.

3. Постановление вступает в силу после его официального опубликования.

4. Контроль за исполнением постановления возложить на заместителя Губернатора Брянской области Мокренко Ю.В.

Губернатор А.В. Богомаз

Приложение
к постановлению Правительства
Брянской области
от 25 мая 2020 г. № 224-п
(утверждена постановлением
Правительства Брянской области
от 19 декабря 2018 г. № 642-п)

ТЕРРИТОРИАЛЬНАЯ СХЕМА
обращения с отходами Брянской области

Территориальная схема обращения с отходами (далее – территориальная схема) разработана в целях организации и осуществления деятельности по сбору, накоплению, транспортированию, обработке, утилизации, обезвреживанию, захоронению отходов на территории Брянской области в соответствии с нормативно-правовыми актами:

- Федеральным законом от 24.06.1998 № 89-ФЗ «Об отходах производства и потребления» (с последующими изменениями и дополнениями);
- Постановлением Правительства Российской Федерации от 22.09.2018 № 1130 «О разработке, общественном обсуждении, утверждении, корректировке территориальных схем в области обращения с отходами производства и потребления, в том числе с твёрдыми коммунальными отходами, а также о требованиях к составу и содержанию таких схем»;
- Основами государственной политики в области экологического развития России на период до 2030 года, утвержденными Президентом Российской Федерации 30 апреля 2012 года;
- Указом Президента Российской Федерации от 19.04.2017 № 176 «О Стратегии экологической безопасности Российской Федерации на период до 2025 года»
- Поручениями Президента Российской Федерации от 29.03.2011 № Пр-781 «О подготовке долгосрочных целевых инвестиционных программ обращения с твёрдыми бытовыми и промышленными отходами в субъектах Российской Федерации»; от 10.04.2012 № Пр-2138 «О разработке комплексной стратегии обращения с твёрдыми бытовыми отходами, предусматривающей, в том числе, создание эффективной системы управления в этой области»; от 15.11.2017 № Пр-2319 «Перечень поручений по результатам проверки исполнения законодательства и решений Президента в сфере регулирования обращения с отходами»;
- Государственной программой Российской Федерации «Охрана окружающей среды», утвержденной постановлением Правительства Российской Федерации от 15.04.2014 № 326 (с последующими изменениями и дополнениями);
- Стратегией развития промышленности по обработке, утилизации и обезвреживанию отходов производства и потребления на период до 2030 года, утвержденной распоряжением Правительства Российской Федерации от 25.01.2018 № 84-р;
- Концепцией долгосрочного социально-экономического развития Российской Федерации на период до 2020 года, утвержденной распоряжением Правительства Российской Федерации от 17.11.2008 № 1662-р (с последующими изменениями и дополнениями);
- Стратегией обращения с твёрдыми коммунальными (бытовыми) отходами в Российской Федерации, утвержденной приказом Минприроды России от 14.08.2013 № 298;

- Указом Президента Российской Федерации от 07.05.2018 № 204 «О национальных целях и стратегических задачах развития Российской Федерации на период до 2024 года» (с последующими изменениями и дополнениями);
- приказом Федеральной службы по надзору в сфере природопользования от 22.05.2017 № 242 «Об утверждении Федерального классификационного каталога отходов» (с последующими изменениями и дополнениями);
- постановлением Правительства Брянской области от 31.12.2018 № 762-п об утверждении государственной программы «Охрана окружающей среды, воспроизводство и использование природных ресурсов Брянской области» (с последующими изменениями и дополнениями);
- постановлением Правительства Брянской области от 13.03.2018 № 101-п об утверждении региональной программы «Обращение с отходами, в том числе с твердыми коммунальными отходами, на территории Брянской области на 2019 - 2027 годы»;
- приказом департамента природных ресурсов и экологии Брянской области от 09.02.2018 № 85 «Об установлении нормативов накопления твердых коммунальных отходов на территории Брянской области» (с последующими изменениями и дополнениями);
- документами территориального планирования Брянской области.

Территориальная схема определяет принципы создания эффективной системы комплексного управления отходами в области, направления и механизмы ее реализации.

Целью разработки территориальной схемы является снижение отрицательного воздействия на окружающую среду отходов производства и потребления за счет организации эффективной системы управления отходами при условии достижения баланса между экологическими и экономическими приоритетами (достижение состояния экологической защищенности при обращении с отходами, создание условий для формирования социально приемлемых тарифов на регулируемые виды деятельности в области обращения с твердыми коммунальными отходами, централизация управления отходами).

Достижение указанной цели требует решения следующих задач:

- охват всей территории области деятельностью по обращению с твердыми коммунальными отходами (далее – ТКО), доведение доли ТКО, вовлеченных в систему централизованного накопления и удаления, до 100%, за счет совершенствования подходов к организации мест накопления и системы транспортирования ТКО, проведения единой тарифной политики, а также использования современного оборудования, позволяющего вести учет образования и движения ТКО;
- централизация потоков, образующихся ТКО, позволяющая обеспечить оптимальную загрузку производственного оборудования;
- создание эффективных автоматизированных производственных мощностей по обработке, утилизации и обезвреживанию отходов;
- оптимизация нагрузки на действующие полигоны ТКО с последующей рекультивацией полигонов, исчерпавших ресурс;
- организация накопления (в том числе раздельного накопления), сбора, транспортирования, обработки, обезвреживания и размещения ТКО как единой комплексной коммунальной услуги;
- использование действующей инфраструктуры с обеспечением поступательного перехода к более современным технологиям.

Территориальная схема разработана на срок до 2030 года и обеспечивает достижение целей государственной политики в области обращения с отходами в порядке их приоритетности:

- максимальное использование исходных сырья и материалов, предотвращение образования отходов, снижение класса опасности отходов в источниках их образования;

- обработку, утилизацию и обезвреживание отходов;
- безопасное захоронение отходов.

Территориальная схема предусматривает комплексную обработку и утилизацию отходов, обеспечивающую минимальный объем их захоронения, использование наилучших доступных технологий обращения с отходами и применение методов экономического регулирования деятельности в области обращения с отходами, направленных на уменьшение количества образующихся отходов и вовлечение их в хозяйственных оборот.

В ходе разработки территориальной схемы:

- собрана и верифицирована информация об источниках образования отходов, местах накопления отходов, объектах по обработке, обезвреживанию, захоронению отходов, потоках движения отходов, организациях, осуществляющих деятельность по обращению с отходами на январь 2020 года;
- сформирована финансовая модель, обеспечивающая расчет экономических последствий реализации территориальной схемы на каждый год её реализации с учетом динамики отходообразования;
- построена электронная модель, включающая в себя базу данных, средства ввода и отображения информации по вопросам обращения с отходами, математическую модель расчета оптимального размещения объектов по обращению с твердыми коммунальными отходами, их технических характеристик, и направлений транспортирования отходов.

Краткая характеристика объекта разработки территориальной схемы обращения с отходами

Общие сведения о Брянской области

Брянская область – субъект Российской Федерации, входит в состав Центрального экономического района и Центрального федерального округа. Граничит с двумя республиками и четырьмя областями РФ: на западе – с Республикой Беларусь (Гомельской и Могилевской областями), на севере – с Калужской и Смоленской областями, на востоке и юго-востоке – с Орловской и Курской областями, а на юге – с Украиной (Черниговской и Сумской областями). Площадь территории – 34,9 тыс. кв. км. Протяженность области с запада на восток – 270 км, с севера на юг – 190 км.

Рисунок 1. Карта Брянской области

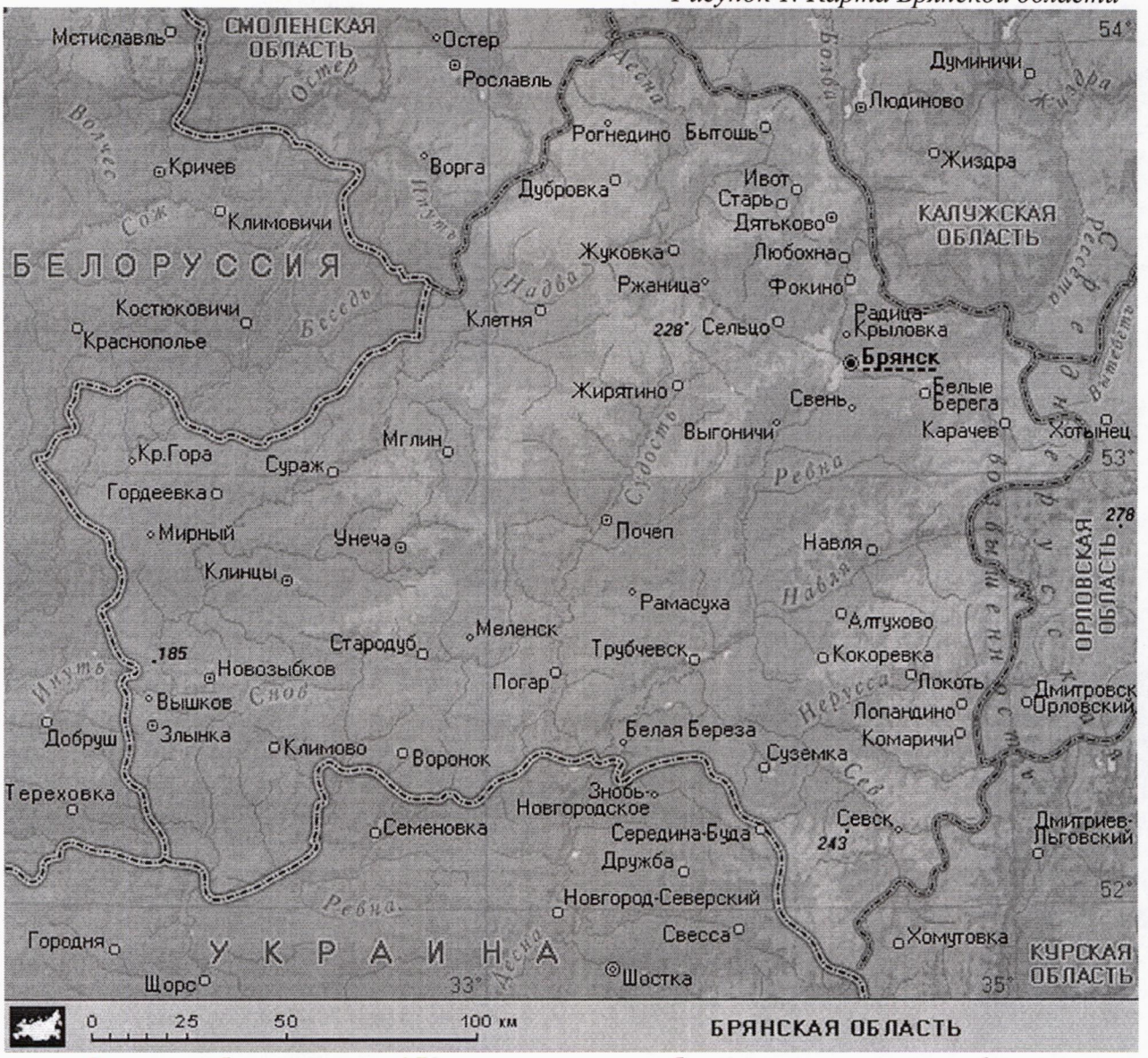

В состав области входит 278 муниципальных образований, в том числе 6 городских округов (Брянск, Клинцы, Сельцо, Фокино, Стародуб, Новозыбковский), 26 муниципальных районов (Брасовский, Брянский, Выгоничский, Гордеевский, Дубровский, Дятьковский, Жирятинский, Жуковский, Злынковский, Карачевский, Клетнянский, Климовский, Клинцовский, Комаричский, Красногорский, Мглинский, Навлинский, Погарский, Почепский, Рогнединский, Севский, Стародубский, Суземский, Суражский, Трубчевский, Унечский), 30 городских поселений и 216 сельских поселений.

Административный центр – город Брянск. Наиболее крупные города области: Брянск, Клинцы, Новозыбков, Дятьково.

Природно-климатическая характеристика Брянской области

Брянская область расположена в центральной части Восточно-Европейской равнины на водоразделе двух крупных речных систем – Днепровской и Волжской.

Рельеф определяется влиянием Днепровского оледенения. Ледниковые формы рельефа сглажены процессами эрозии. Поверхность древних морен уплощена и часто перекрыта сверху покровными отложениями различной мощности. Это, в основном, древнеаллювиальная террасированная низменная равнина, слабо расчлененная гидрографической сетью, в северной части переходящая в зандровую равнину.

На территории Брянской области протекает 2867 рек общей протяженностью 12,89 тыс. км. Наиболее крупные: Десна (приток Днепра), Ипуть, Беседь, Болва, Судость, Нерусса. Также в регионе расположено 47 озер общей площадью 1050 га, 11 водохранилищ и 785 прудов общей площадью 1897 и 5958 га соответственно.

Значительная часть региона (около четверти общей площади) покрыта лесами. Леса самых разнообразных типов: хвойные, смешанные и широколиственные, а также лесостепь.

Информация о почвенном фонде Брянской области представлена в таблице 1.

Таблица 1. Почвенный фонд Брянской области[1]

Почвы	Доля площади, %
Дерново-подзолистые преимущественно мелко- и неглубокоподзолистые	22,5
Дерново-подзолистые преимущественно неглубокоподзолистые	3,3
Дерново-подзолистые (без разделения)	3,5
Дерново-подзолистые со вторым осветленным горизонтом	0,8
Дерново-подзолистые поверхностно-глееватые преимущественно глубокие и сверхглубокие	4,2
Дерново-подзолистые иллювиально-железистые	19,2
Дерново-палево-подзолистые и подзолисто-буроземные глубокоглееватые и глеевые	0,3
Дерново-подзолисто-глеевые	8,6
Светло-серые лесные	3,7
Серые лесные	20,4
Темно-серые лесные	0,1
Торфяные болотные низинные	3,4
Пойменные кислые	8,3
Пойменные слабокислые и нейтральные	1,8
Итого	100

Климат области – умеренно континентальный с тёплым летом и умеренно холодной зимой. Среднегодовая температура воздуха постепенно повышается с севера на юг от +4,5° (Рогнедино) до +5,9° (Севск).

Зима сравнительно мягкая, преобладает пасмурная погода, сопровождающаяся снегопадами. За зиму выпадает около 160 мм осадков. Самым холодным месяцем является январь со средней температурой −7…−9 °С. Абсолютный минимум температур воздуха достигает −37…−41 °С.

[1] По информации Единого государственного реестра почвенных ресурсов России (http://egrpr.soil.msu.ru).

Лето обычно наступает в 20-х числах мая, когда среднесуточная температура воздуха превышает +15 °С, и продолжается в среднем 105–110 дней. Самый тёплый месяц – июль, средняя температура воздуха находится в пределах +18,8…+19,5 °С. Абсолютный максимум температуры по области достигает +36…+37 °С. В среднем за лето выпадает 220–230 мм осадков.

Большинство полезных ископаемых на территории региона залегает на незначительной глубине или непосредственно на поверхности земли, что существенно облегчает их добычу и разработку.

Одним из основных полезных ископаемых Брянской области является торф. Торфяники в пределах области занимают территорию в 82 тыс. га. Также распространены месторождения строительного сырья: кварцевые, стекольные и строительные пески, глины, мел, мергель, трепел.

Демографическая ситуация

Численность населения Брянской области на 1 января 2019 года составила 1200187 человек. По сравнению с 2018 годом численность населения уменьшилась на 10795 человек. Городское население области составляет 845152 человека (70,4%), сельское – 355035 человек (29,6%)[2].

Таблица 2. Численность населения Брянской области (на 1 января)

Годы	Всего, чел.	в том числе	
		городское	сельское
2018	1210982	850937	360045
2019	1200187	845152	355035

Таблица 3. Численность населения Брянской области по городским округам и муниципальным районам, человек

	на 1 января 2018 года	на 1 января 2019 года
Брянская область	1210982	1200187
Городской округ г. Брянск	423981	422796
Городской округ г. Клинцы	70122	70089
Городской округ г. Новозыбков<*>	40107	39725
Городской округ г. Сельцо	16554	16532
Городской округ г. Фокино	12938	12818
Городской округ г. Стародуб	18615	18321
Брасовский муниципальный район	19504	19104
Брянский муниципальный район	60223	61102
Выгоничский муниципальный район	20044	19850
Гордеевский муниципальный район	10620	10463
Дубровский муниципальный район	17279	16960
Дятьковский муниципальный район	59344	58197
Жирятинский муниципальный район	6954	6859
Жуковский муниципальный район	34348	33795
Злынковский муниципальный район	12012	12006
Карачевский муниципальный район	32909	32260
Клетнянский муниципальный район	18314	18039
Климовский муниципальный район	26254	25750
Клинцовский муниципальный район	17408	17251

[2] По данным территориального органа Федеральной службы государственной статистики по Брянской области (https://bryansk.gks.ru/).

	на 1 января 2018 года	на 1 января 2019 года
Комаричский муниципальный район	16747	16432
Красногорский муниципальный район	12031	11765
Мглинский муниципальный район	17167	16546
Навлинский муниципальный район	26415	26231
Новозыбковский муниципальный район<*>	11036	10992
Погарский муниципальный район	23961	23466
Почепский муниципальный район	38742	38073
Рогнединский муниципальный район	6504	6369
Севский муниципальный район	14775	14663
Стародубский муниципальный район	18750	18351
Суземский муниципальный район	15151	14876
Суражский муниципальный район	22525	22239
Трубчевский муниципальный район	34511	33888
Унечский муниципальный район	35137	34379

<*> 10 июня 2019 года в результате объединения всех упразднённых сельских поселений Новозыбковского муниципального района и не входившего в его состав городского округа города Новозыбкова создан Новозыбковский городской округ (Закон Брянской области № 18-З 2 апреля 2019 года «Об объединении муниципальных образований, входящих в состав Новозыбковского муниципального района Брянской области, с муниципальным образованием города Новозыбков и внесении изменений в отдельные законодательные акты Брянской области»).

Промышленность и сельское хозяйство

Промышленность

Производственный сектор области представлен предприятиями, относящимися к видам деятельности: «Добыча полезных ископаемых», «Обрабатывающие производства», «Обеспечение электрической энергией, газом и паром; кондиционирование воздуха», «Водоснабжение; водоотведение, организация сбора и утилизация отходов, деятельность по ликвидации загрязнений».

Весомый вклад в развитие промышленности вносят такие ведущие предприятия, как АО УК «Брянский машиностроительный завод» (магистральные и маневровые тепловозы, вагоны-хопперы различных модификаций, запасные части для подвижного состава), АО «Клинцовский автокрановый завод» (краны на автомобильном ходу 16, 25, 40 тонн на шасси МАЗ, КАМАЗ, Урал), ЗАО «Брянский Арсенал» (автогрейдеры различных серий и запасные части к ним), АО «ПО «Бежицкая сталь» (стальное литье), ЗАО СП «Брянсксельмаш» (зерноуборочные, кормоуборочные комбайны и комплексы «ПАЛЕССЕ»), ООО «Жуковский мотовелозавод» (квадроциклы, велосипеды, снегоходы, снегокаты), ЗАО «Группа Кремний Эл» (транзисторы, интегральные схемы, микросхемы, светотехническая продукция), АО «Карачевский завод «Электродеталь» (соединители электрические, комплектующие для автомобилей) и другие[3].

В январе-сентябре 2019 года промышленными предприятиями Брянской области отгружено товаров собственного производства на 195,6 млрд. рублей, индекс промышленного производства к уровню соответствующего периода 2018 года составил 115,5%.

Отгружено полезных ископаемых на 232,1 млн. рублей, индекс производства по этому виду экономической деятельности составил 147,5%.

По группе обрабатывающих производств объем отгруженных товаров составил 176,3 млрд. рублей, индекс промышленного производства – 115,8%.

Увеличился выпуск продукции по следующим видам деятельности: обработка древесины и производство изделий из дерева и пробки, кроме мебели, производство

[3] По данным интернет-ресурса Правительства Брянской области (http://www.bryanskobl.ru/economy-forecast-until-2019/industry).

изделий из соломки и материалов для плетения – на 31,8%; производство пищевых продуктов – на 30,6%; производство напитков – на 27,5%; ремонт и монтаж машин и оборудования – на 26,0%; производство прочих транспортных средств и оборудования – на 20,7%; производство прочей неметаллической минеральной продукции – на 20,3%; производство автотранспортных средств, прицепов и полуприцепов – на 16,8%; производство мебели – на 14,2%; производство кожи и изделий из кожи – на 12,6%; деятельность полиграфическая и копирование носителей информации – на 7,9%; производство резиновых и пластмассовых изделий – на 6,8%; производство текстильных изделий – на 6,6%; производство бумаги и бумажных изделий – на 6,1%.

В структуре обрабатывающих производств производство пищевых продуктов занимает 41,6%; выпуск прочих транспортных средств и оборудования – 16,7%; производство прочей неметаллической минеральной продукции – 6,1%; производство химических веществ и химических продуктов – 4,3%; производство металлургическое – 4,2%; производство бумаги и бумажных изделий – 4,2%; производство автотранспортных средств, прицепов и полуприцепов – 3,8%; производство машин и оборудования, не включенных в другие группировки – 3,3%.

На предприятиях по обеспечению электрической энергией, газом и паром, кондиционированию воздуха в январе-сентябре 2019 года отгружено товаров собственного производства на сумму 12,6 млрд. рублей. Индекс промышленного производства составил 106,6%.

На предприятиях по обеспечению водоснабжения, водоотведения, организации сбора и утилизации отходов, деятельности по ликвидации загрязнений в январе-сентябре 2019 года отгружено товаров собственного производства на сумму 6,5 млрд. рублей, индекс промышленного производства составил 108,0%[4].

Сельское хозяйство

На протяжении последних лет в сельском хозяйстве Брянской области широко применяются прогрессивные агротехнологии, используется энергонасыщенная техника, внедряются научные разработки. Активно развивается мясное скотоводство, свиноводство и бройлерное птицеводство. Построены и работают новые объекты переработки мяса птицы, крупного рогатого скота, свиней.

В области активно ведется ввод в оборот неиспользуемых земель. Развивается приоритетное направление в отрасли растениеводства – зернопроизводство. Продукция зерновой подотрасли востребована в связи с увеличением поголовья сельскохозяйственных животных в крупных предприятиях отрасли животноводства (АПХ «Мираторг», агрохолдинг «ОХОТНО» и др.). Площадь зерновых ежегодно расширяется. Разработана пятилетняя программа по развитию растениеводства, направленная на увеличение валового сбора зерна к 2020 до 3000 тыс. тонн (в первоначально-оприходованном весе).

Брянская область является лидером среди регионов России по производству картофеля. Наращивание объемов производства картофеля позволило не только снизить зависимость внутреннего рынка от импорта и поддержать рост экспортных поставок, но и освоить переработку картофеля[5].

В январе-сентябре 2019 года объем производства продукции сельского хозяйства во всех категориях хозяйств составил 73,7 млрд. рублей или 101,8% к соответствующему периоду 2018 года.

Сельхозтоваропроизводителями всех форм собственности произведено мяса (в живом весе) 323,1 тыс. тонн (103,6% к уровню января-сентября 2018 года), молока – 235,4 тыс. тонн (101,1%), яиц – 234,8 млн. штук (75,5%).

---

[4] Пояснительная записка к прогнозу социально-экономического развития Брянской области на период до 2024 года.

[5] По данным интернет-ресурса Правительства Брянской области (http://www.admin.debryansk.ru/economy-forecast-until-2019/agriculture).

В сельскохозяйственных предприятиях области по сравнению с январем-сентябрем 2018 года производство мяса увеличилось на 4,0% (300,6 тыс. тонн), молока – на 4,0% (153,3 тыс. тонн). Производство яиц снизилось на 42,0% (105,8 млн. штук)[6].

Состояние окружающей среды[7]

Одним из ведущих факторов внешней среды, определяющих условия проживания населения, является состояние атмосферного воздуха. В 2018 году контроль за качеством атмосферного воздуха на территории Брянской области осуществлялся на 93 мониторинговых точках и постах наблюдения. За 2018 год отобрано 10981 проб атмосферного воздуха, из них не соответствовали гигиеническим нормативам 74 пробы или 0,6% (2017 – 0,01%). По РФ доля проб воздуха не соответствующих гигиеническим нормативам составила 0,75%.

В ходе проведенного анализа результатов исследований по административным территориям Брянской области установлено, что превышение ПДК (предельно допустимая концентрация) загрязняющих веществ в сельских поселениях выявлено на территории Климовского и Брянского районов.

Наблюдения за состоянием загрязнения атмосферы г. Брянска осуществляется на четырех стационарных постах силами Брянского ЦГМС – филиала ФГБУ «Центрально-Черноземное УГМС». В атмосфере города контролируется содержание таких примесей, как взвешенные вещества, диоксид серы, оксид углерода, диоксид и оксид азота, формальдегид, бенз(а)пирен.

Уровень загрязнения атмосферного воздуха г. Брянска низкий, ИЗА (индекс загрязнения атмосферы) = 3,91 (без учета бенз(а)пирена). Основными загрязнителями атмосферы остаются взвешенные вещества, диоксид азота, формальдегид. Обусловлено это выбросами предприятий металлургии, машиностроения, строительного комплекса, выбросами при производстве, передачи и распределении электроэнергии, газа, пара и горячей воды, а также выбросами автотранспорта и неудовлетворительным качеством дорожного покрытия и уборки улиц.

Остается неблагополучным состояние рек, особенно в зонах промышленных центров, из-за поступления с поверхностными стоками и сточными водами больших количеств загрязняющих веществ.

На городские очистные станции поступает смесь бытовых и производственных сточных вод, прошедших в случае необходимости локальную очистку на предприятиях. Но в течение нескольких десятков лет эти локальные очистные сооружения не модернизируются.

Около 90% водопользователей нарушают условия сброса загрязняющих веществ в сточных водах, отводимые в системы канализации. Наиболее крупные водопользователи Брянской области, имеющие выпуски сточных вод: МУП ВКХ г. Клинцы, АО «Пролетарий», МУП ВКХ г. Дятьково, МУП «Новозыбковский городской водоканал», МУП «Карачевский городской водоканал», АО «Мальцовский портландцемент», ООО «Жилкомхоз» г. Сельцо, МУП МО г. Фокино, АО ПО «Бежицкая сталь», АО «Унечский водоканал».

В 2018 году изучение качества поверхностных вод рек бассейна р. Днепр в Брянской области проводилось на 8 водных объектах: Ипуть, Унеча, Десна, Болва, Снежеть, Навля, Судость, Ирпа в 13 пунктах и 22 створах. Случаев высокого и экстремально высокого загрязнения на водных объектах бассейна не отмечалось.

Особенности региона

Особенностями Брянской области, которые учитываются при формировании территориальной схемы, являются:

---

[6] Пояснительная записка к прогнозу социально-экономического развития Брянской области на период до 2024 года.

[7] Годовой доклад об экологической ситуации в Брянской области в 2018 году / 2019. 266 с.

- Основные виды экономической деятельности Брянской области – промышленность (обрабатывающие производства, обеспечение электрической энергией, газом и паром; кондиционирование воздуха), сельское хозяйство.
- Неравномерное распределение ареалов образования ТКО: плотность населения составляет 34,4 человека на 1 км^2, 70,4% которого сосредоточено в городской местности. В г.о. Брянск насчитывается более 422 тысяч жителей, в г. Клинцы – порядка 63 тысяч, в г. Новозыбков – более 39 тыс. жителей.

Особенности развития системы обращения с отходами в Брянской области

Одним из основных факторов воздействия на окружающую среду являются отходы производства и потребления. Проблема отходов является комплексной, охватывает все области экономики и жизнедеятельности населения Брянской области. Для решения данной проблемы необходимы единый организационно-технологический подход, научно-обоснованные программно-целевые методы решения и координация действий всех уровней власти – федеральных, областных и муниципальных, а также бизнеса, общественных организаций и населения.

Важнейшим условием обеспечения санитарно-эпидемиологического благополучия населения, исключения вредного воздействия техногенных и антропогенных факторов на окружающую среду и человека является формирование инновационной и эффективной областной комплексной системы обращения с отходами и вторичными материальными ресурсами, безопасное и рациональное размещение основных объектов системы на территории Брянской области.

Эффективность комплексной системы обращения с отходами и вторичными материальными ресурсами на территории Брянской области в полной мере зависит от схемы размещения основных объектов.

Областная комплексная система должна обеспечивать научно-технологическое и организационно-управленческое решение первоочередных экологических задач и способствовать устойчивому развитию региона в перспективе.

Существующая в настоящее время в Брянской области система обращения с отходами основана преимущественно на их захоронении.

На сегодняшний день основными характеристиками существующей системы обращения с ТКО региона являются:

- несовершенство систем учета и контроля образования ТКО и ВМР;
- неполный охват населения услугами по планово-регулярной очистке;
- неразвитость производственной базы по механизированной сортировке ТКО и переработке ВМР в товарную продукцию;
- неразвитость рынка вторичного сырья и продукции, произведенной на его основе.

Основными проблемами, препятствующими увеличению использования вторичных ресурсов в экономике региона, являются:

- отсутствие единой информационной среды, обеспечивающей участников рынка достоверной информацией об объемах и источниках образования отходов, потребностях во вторичных материальных ресурсах, доступных способах их переработки, утилизации;
- отсутствие системного подхода к организации схем потоков отходов, направленного на извлечение вторичных ресурсов и оптимизацию транспортных потоков движения отходов;
- неразвитость мощностей по первичной обработке (сортировке) отходов и отсутствие возможности стабильных крупнотоннажных поставок вторсырья на переработку.

Сложившаяся в области система правового регулирования не выделяет переработку вторичных ресурсов в качестве автономного объекта управления. В этой связи на обращение с вторичными ресурсами распространяются требования нормативных правовых документов, регламентирующих обращение с отходами в целом. В результате преимущественно реализуется одно направление в системе обращения с отходами –

захоронение на объектах размещения отходов, включенных в государственный реестр объектов размещения отходов.

Таким образом, на сегодняшний день в области правовое регулирование обращения с отходами, как с вторичными материальными ресурсами, развито очень слабо. Сформировавшаяся на муниципальном и региональном уровнях система управления отходами ориентирована, главным образом, на обеспечение экологической безопасности при обращении с отходами, что дает большие полномочия контролирующим органам, но не содержит стимулов для сокращения объемов их размещения в природной среде.

Сократить поток отходов на объекты их захоронения можно только одним способом – масштабным и своевременным выделением из твердых коммунальных отходов ресурсов, пригодных для вторичного использования. При такой постановке задачи одним из важнейших элементов территориальной схемы является организация системы сбора и извлечения утильных фракций отходов при обработке (сортировке).

Исходя из вышеизложенных концептуальных подходов, территориальная схема обращения с отходами должна строиться на основе следующих принципов:

1. Максимальное использование ресурсного потенциала отходов. Данный принцип предполагает исключение захоронения отходов, обладающих ресурсным потенциалом, путем построения системы, направленной на извлечение максимального количества вторичного сырья за счет внедрения раздельного накопления (сбора), современных систем сортировки отходов, создания производств по переработке вторсырья.

2. Минимизация количества отходов, направляемых на захоронение. Реализация данного принципа осуществляется с целью снижения негативного воздействия объектов размещения отходов на окружающую среду за счет отбора утильных фракций в виде вторичного сырья, применения современных технологий обезвреживания и утилизации.

3. Укрупнение объектов утилизации отходов с целью повышения экономической эффективности инвестиций в развитие отрасли, строительства более совершенных объектов и минимизации негативного воздействия на окружающую среду на стадии утилизации отходов. Данный принцип подразумевает строительство межмуниципальных объектов по переработке отходов. Ограничением при реализации данного принципа является необходимость обеспечения оптимальной логистической доступности с целью сохранения надежности функционирования системы удаления отходов и минимизации расходов населения на оплату коммунальных услуг.

4. Максимальное вовлечение частных инвесторов в систему обращения с отходами. Внедрение современных технологий переработки отходов потребует значительных инвестиций. В соответствии с принятой в Российской Федерации концепцией развития ЖКХ основой развития отрасли должно стать максимальное привлечение частных инвестиций и обеспечение функционирования отрасли за счет рыночных механизмов.

Масштабность и сложность задачи, наличие в ней значительного межотраслевого, и межмуниципального аспектов, необходимость комплексного подхода и организации взаимодействия органов власти всех уровней, хозяйствующих субъектов и населения, обуславливает ее решение системно-целевыми методами с использованием инструментария и детальной дорожной карты – территориальной схемы обращения с отходами. Только такой подход позволяет сконцентрировать для решения этой задачи необходимые финансовые, организационные, технические и научные ресурсы, привлечь значительные объемы внебюджетных инвестиций.

РАЗДЕЛ 1. НАХОЖДЕНИЕ ИСТОЧНИКОВ ОБРАЗОВАНИЯ ОТХОДОВ

Источник образования отходов – объект капитального строительства или другой объект, а также их совокупность, объединенные единым назначением и (или) неразрывно связанные физически или технологически и расположенные в пределах одного или нескольких земельных участков, на которых образуются отходы.

Перечень источников образования отходов сформирован на основе сведений департамента природных ресурсов и экологии Брянской области, органов местного самоуправления Брянской области, Государственной информационной системы жилищно-коммунального хозяйства (ГИС ЖКХ), Федеральной службы государственной статистики, портала общественного проекта ГосЖКХ (gosjkh.ru), сведений из открытых источников сети Интернет.

В территориальную схему включена вся собранная информация об объектах, являющихся источниками образования твердых коммунальных отходов, для которых установлены нормативы накопления твердых коммунальных отходов, по следующим категориям:

- Административные здания, учреждения, конторы (банки, финансовые учреждения; отделения связи; административные, офисные учреждения, организации);
- Предприятия торговли (продовольственный магазин; промтоварный магазин; павильон; лоток; палатка, киоск; торговля с машин; супермаркет; рынки продовольственные; рынки промтоварные; склады, строительные базы и т.п.);
- Предприятия транспортной инфраструктуры (автомастерские, шиномонтажная мастерская, станция технического обслуживания; автозаправочные станции; автостоянки и парковки; гаражи; автомойка; железнодорожные и автовокзалы, аэропорты, речные порты);
- Дошкольные и учебные заведения (дошкольное образовательное учреждение; общеобразовательное учреждение, школа искусств, учреждение дополнительного образования, центры развития детей и т.п.; учреждение начального и среднего профессионального образования, высшего профессионального и послевузовского образования или иное учреждение, осуществляющее образовательный процесс; детские дома, интернаты);
- Культурно-развлекательные, спортивные учреждения (клубы, дома культуры, кинотеатры, концертные залы, театры, цирки; библиотеки, архивы; выставочные залы, музеи; спортивные арены, стадионы; спортивные клубы, центры, комплексы; зоопарк, ботанический сад; пансионаты, дома отдыха, туристические базы);
- Предприятия общественного питания (кафе, рестораны, бары, закусочные, столовые);
- Предприятия службы быта (мастерские по ремонту бытовой и компьютерной техники; мастерские по ремонту обуви, ключей, часов и пр.; ремонт и пошив одежды; парикмахерские, косметические салоны, салоны красоты; гостиницы; общежития; бани, сауны);
- Предприятия в сфере похоронных услуг (кладбища; организация, оказывающая ритуальные услуги);
- Иные объекты (садоводческие и огороднические некоммерческие товарищества, садово-огородные земельные участки; предприятия иных отраслей промышленности);
- Домовладения (многоквартирные дома; индивидуальные жилые дома).

Дополнительно в территориальную схему включены источники образования ТКО – объекты Министерства обороны Росийской Федерации.

Количество объектов, являющихся источниками образования ТКО приведено в таблице 4.1.

Таблица 4.1. Количество источников образования ТКО

Наименование категории	Количество источников образования ТКО, единиц
Многоквартирные дома	9845
Индивидуальные жилые дома	285105
Административные здания, учреждения, конторы	1612
Предприятия торговли	6291
Предприятия транспортной инфраструктуры	1860
Дошкольные и учебные заведения	1254
Культурно-развлекательные, спортивные учреждения	1178
Предприятия общественного питания	892
Предприятия службы быта	2260
Предприятия в сфере похоронных услуг	820
Иные объекты	86
Объекты Министерства обороны	39
Итого	311242

Все объекты, являющиеся источниками образования твердых коммунальных отходов, были распределены по категориям. В соответствии с этой классификацией были проведены исследования количества образуемых твердых коммунальных отходов, результаты которых представлены в Таблице 13.1. Реестр источников образования ТКО в разрезе поселений представлен в электронной модели территориальной схемы и Приложении А1. Источники образования ТКО, сгруппированные по поселениям Брянской области, представлены в таблице 4.2.

В Приложении А2 приведен адресный перечень источников образования иных видов отходов, не относящихся к ТКО (адресный перечень индивидуальных предпринимателей и юридических лиц, являющихся источниками образования иных видов отходов, не относящихся к ТКО) с указанием массы образующихся отходов, составленный на основании отчетности 2-ТП (отходы)).

Таблица 4.2. Источники образования ТКО, сгруппированные по поселениям

№ п/п	Географические координаты WGS84	Код ОКТМО	Муниципальный район/городской округ	Поселение
1	52.590054 34.604021	15604408	Брасовский район	Брасовское сельское поселение
2	52.668726 34.942632	15604412	Брасовский район	Веребское сельское поселение
3	52.539182 34.504452	15604414	Брасовский район	Вороновологское сельское поселение
4	52.643379 34.819141	15604416	Брасовский район	Глодневское сельское поселение
5	52.704520 34.745712	15604424	Брасовский район	Добриковское сельское поселение
6	52.692639 34.537905	15604404	Брасовский район	Дубровское сельское поселение
7	52.512609 34.415078	15604432	Брасовский район	Крупецкое сельское поселение
8	52.560922 34.577036	15604151	Брасовский район	Локотское городское поселение
9	52.652542 34.528850	15604444	Брасовский район	Погребское сельское поселение
10	52.600124 34.670353	15604436	Брасовский район	Снытkинское сельское поселение
11	52.601579 34.780675	15604440	Брасовский район	Столбовское сельское поселение
12	53.303446 34.068589	15608404	Брянский район	Глинищевское сельское поселение
13	53.192004 34.237571	15608412	Брянский район	Добрунское сельское поселение
14	53.459430 34.055366	15608416	Брянский район	Домашовское сельское поселение
15	53.312889 34.708801	15608424	Брянский район	Журиничское сельское поселение

№ п/п	Географические координаты WGS84	Код ОКТМО	Муниципальный район/городской округ	Поселение
16	53.274772 34.235433	15608440	Брянский район	Мичуринское сельское поселение
17	53.348010 34.194802	15608443	Брянский район	Нетьинское сельское поселение
18	53.381599 34.317890	15608442	Брянский район	Новодарковичское сельское поселение
19	53.321507 33.775325	15608444	Брянский район	Новосельское сельское поселение
20	53.327617 34.173135	15608450	Брянский район	Отрадненское сельское поселение
21	53.287478 34.924405	15608451	Брянский район	Пальцовское сельское поселение
22	53.138532 34.363560	15608454	Брянский район	Свенское сельское поселение
23	53.263010 34.296680	15608455	Брянский район	Снежское сельское поселение
24	53.374610 34.488066	15608460	Брянский район	Стекляннорадицкое сельское поселение
25	53.208079 34.319722	15608463	Брянский район	Супоневское сельское поселение
26	53.348435 34.010298	15608488	Брянский район	Чернетовское сельское поселение
27	53.104303 34.062948	15610151	Выгоничский район	Выгоничское городское поселение
28	53.154929 34.123027	15610415	Выгоничский район	Кокинское сельское поселение
29	53.067016 33.909165	15610421	Выгоничский район	Красносельское сельское поселение
30	53.066307 34.057118	15610425	Выгоничский район	Лопушское сельское поселение
31	53.150274 33.912246	15610433	Выгоничский район	Орменское сельское поселение
32	53.143150 34.113092	15610437	Выгоничский район	Скрябинское сельское поселение
33	53.007303 33.997712	15610442	Выгоничский район	Сосновское сельское поселение
34	52.871567 33.955734	15610448	Выгоничский район	Утынское сельское поселение
35	53.031413 33.896885	15610453	Выгоничский район	Хмелевское сельское поселение
36	53.110963 34.235927	15610454	Выгоничский район	Хутор-Борское сельское поселение
37	53.051527 32.085837	15611404	Гордеевский район	Глинновское сельское поселение
38	52.957803 31.970259	15611406	Гордеевский район	Гордеевское сельское поселение
39	52.821210 31.730562	15611402	Гордеевский район	Мирнинское сельское поселение
40	52.860483 31.763818	15611440	Гордеевский район	Петровобудское сельское поселение
41	52.992719 31.956309	15611445	Гордеевский район	Рудневоробьевское сельское поселение
42	52.935947 32.039708	15611460	Гордеевский район	Творишинское сельское поселение
43	53.003119 31.810350	15611464	Гордеевский район	Уношевское сельское поселение
44	53.243562 34.363407	15701000	Городской округ г. Брянск	г. Брянск
45	52.753143 32.233852	15715000	Городской округ г. Клинцы	г. Клинцы
46	53.373933 34.105932	15725000	Сельцовский городской округ	г. Сельцо
47	52.585277 32.760346	15750000	Городской округ г. Стародуб	г. Стародуб
48	53.455436 34.415923	15710000	Городской округ г. Фокино	г. Фокино
49	52.536717 31.933222	15720000	Новозыбковский городской округ	г. Новозыбков
50	53.637680 33.456603	15612407	Дубровский район	Алешинское сельское поселение
51	53.690163 33.504878	15612151	Дубровский район	Дубровское городское поселение
52	53.550431 33.520635	15612428	Дубровский район	Пеклинское сельское поселение
53	53.661638 33.600459	15612432	Дубровский район	Рековичское сельское поселение
54	53.563364 33.463475	15612436	Дубровский район	Рябчинское сельское поселение
55	53.642826 33.162971	15612440	Дубровский район	Сергеевское сельское поселение

№ п/п	Географические координаты WGS84	Код ОКТМО	Муниципальный район/городской округ	Поселение
56	53.733229 33.331234	15612448	Дубровский район	Сещинское сельское поселение
57	53.484358 34.444049	15616404	Дятьковский район	Березинское сельское поселение
58	53.566835 34.372346	15616408	Дятьковский район	Большежуковское сельское поселение
59	53.819434 34.091191	15616153	Дятьковский район	Бытошское городское поселение
60	53.435823 34.495496	15616416	Дятьковский район	Верховское сельское поселение
61	53.597306 34.339656	15616104	Дятьковский район	Дятьковское городское поселение
62	53.675066 34.197533	15616156	Дятьковский район	Ивотское городское поселение
63	53.506422 34.384347	15616159	Дятьковский район	Любохонское городское поселение
64	53.846125 34.002132	15616420	Дятьковский район	Немеричское сельское поселение
65	53.515820 34.326325	15616432	Дятьковский район	Слободищенское сельское поселение
66	53.623156 34.151432	15616163	Дятьковский район	Старское городское поселение
67	53.153093 33.501034	15620404	Жирятинский район	Воробейнское сельское поселение
68	53.224018 33.722513	15620420	Жирятинский район	Жирятинское сельское поселение
69	53.300697 33.610359	15620427	Жирятинский район	Морачевское сельское поселение
70	53.585820 33.800334	15622412	Жуковский район	Гришинослободское сельское поселение
71	53.533062 33.732547	15622101	Жуковский район	Жуковское городское поселение
72	53.505549 33.596785	15622418	Жуковский район	Заборско-Никольское сельское поселение
73	53.372187 33.690578	15622424	Жуковский район	Крыжинское сельское поселение
74	53.455189 33.645617	15622428	Жуковский район	Летошницкое сельское поселение
75	53.370506 33.877670	15622436	Жуковский район	Овстугское сельское поселение
76	53.431591 33.914843	15622442	Жуковский район	Ржаницкое сельское поселение
77	53.478233 33.787623	15622444	Жуковский район	Троснянское сельское поселение
78	53.619776 33.840112	15622448	Жуковский район	Ходиловичское сельское поселение
79	53.386803 33.770905	15622452	Жуковский район	Шамординское сельское поселение
80	52.477261 31.687703	15623153	Злынковский район	Вышковское городское поселение
81	52.313516 31.706236	15623410	Злынковский район	Денисковичское сельское поселение
82	52.427384 31.737075	15623101	Злынковский район	Злынковское городское поселение
83	52.313978 31.954386	15623429	Злынковский район	Роговское сельское поселение
84	52.282288 31.780948	15623433	Злынковский район	Спиридоновобудское сельское поселение
85	52.316004 31.871579	15623437	Злынковский район	Щербиничское сельское поселение
86	53.076987 35.017686	15624408	Карачевский район	Бошинское сельское поселение
87	53.045172 35.085159	15624412	Карачевский район	Вельяминовское сельское поселение
88	53.038762 34.627772	15624416	Карачевский район	Верхопольское сельское поселение
89	53.049930 35.240199	15624420	Карачевский район	Дроновское сельское поселение
90	53.121594 34.982796	15624101	Карачевский район	Карачевское городское поселение
91	53.154908 34.827504	15624428	Карачевский район	Мылинское сельское поселение
92	53.169862 34.983416	15624456	Карачевский район	Песоченское сельское поселение
93	53.013701 34.791508	15624444	Карачевский район	Ревенское сельское поселение

№ п/п	Географические координаты WGS84	Код ОКТМО	Муниципальный район/городской округ	Поселение
94	53.190089 33.219609	15626404	Клетнянский район	Акуличское сельское поселение
95	53.389907 33.216825	15626151	Клетнянский район	Клетнянское городское поселение
96	53.449500 33.092489	15626424	Клетнянский район	Лутенское сельское поселение
97	53.380852 32.998282	15626425	Клетнянский район	Мирнинское сельское поселение
98	53.254284 33.262495	15626428	Клетнянский район	Мужиновское сельское поселение
99	53.470682 33.359226	15626432	Клетнянский район	Надвинское сельское поселение
100	52.365348 32.464135	15628404	Климовский район	Брахловское сельское поселение
101	52.420755 32.450409	15628420	Климовский район	Истопское сельское поселение
102	52.140268 32.256597	15628428	Климовский район	Каменскохуторское сельское поселение
103	52.108652 32.164628	15628432	Климовский район	Кирилловское сельское поселение
104	52.379539 32.197327	15628151	Климовский район	Климовское городское поселение
105	52.486985 32.139978	15628440	Климовский район	Лакомобудское сельское поселение
106	52.433457 32.157549	15628448	Климовский район	Митьковское сельское поселение
107	52.298582 32.312284	15628452	Климовский район	Новоропское сельское поселение
108	52.120830 31.856245	15628456	Климовский район	Новоюрковичское сельское поселение
109	52.452236 32.432802	15628424	Климовский район	Плавенское сельское поселение
110	52.349178 32.218769	15628460	Климовский район	Сачковичское сельское поселение
111	52.481550 32.251684	15628472	Климовский район	Сытобудское сельское поселение
112	52.068632 32.035145	15628476	Климовский район	Хороменское сельское поселение
113	52.247989 32.071113	15628480	Климовский район	Челховское сельское поселение
114	52.171160 32.000075	15628488	Климовский район	Чуровичское сельское поселение
115	52.540727 32.359149	15630408	Клинцовский район	Великотопальское сельское поселение
116	52.610472 32.225291	15630424	Клинцовский район	Гулевское сельское поселение
117	52.765204 32.349501	15630448	Клинцовский район	Коржовоголубовское сельское поселение
118	52.828349 32.139322	15630452	Клинцовский район	Лопатенское сельское поселение
119	52.578246 32.482200	15630457	Клинцовский район	Медведовское сельское поселение
120	52.743141 32.201522	15630467	Клинцовский район	Первомайское сельское поселение
121	52.740622 32.083456	15630472	Клинцовский район	Рожновское сельское поселение
122	52.826967 32.215455	15630480	Клинцовский район	Смолевичское сельское поселение
123	52.676988 32.292665	15630481	Клинцовский район	Смотровобудское сельское поселение
124	52.496553 34.658836	15632404	Комаричский район	Аркинское сельское поселение
125	52.427483 34.671673	15632416	Комаричский район	Быховское сельское поселение
126	52.449245 34.520298	15632428	Комаричский район	Игрицкое сельское поселение
127	52.419003 34.784097	15632151	Комаричский район	Комаричское городское поселение
128	52.306832 34.813894	15632440	Комаричский район	Литижское сельское поселение
129	52.466750 34.810157	15632464	Комаричский район	Лопандинское сельское поселение
130	52.401688 34.756366	15632450	Комаричский район	Марьинское сельское поселение
131	52.289395 34.724539	15632460	Комаричский район	Усожское сельское поселение
132	53.084522 31.417481	15634420	Красногорский район	Колюдовское сельское поселение
133	53.004918 31.603037	15634151	Красногорский район	Красногорское городское поселение
134	53.128138 31.573932	15634432	Красногорский район	Лотаковское сельское поселение
135	52.988870 31.541835	15634436	Красногорский район	Любовшанское сельское поселение

№ п/п	Географические координаты WGS84	Код ОКТМО	Муниципальный район/городской округ	Поселение
136	53.087416 31.639365	15634440	Красногорский район	Макаричское сельское поселение
137	53.037186 31.469026	15634452	Красногорский район	Перелазское сельское поселение
138	52.830504 31.638871	15634484	Красногорский район	Яловское сельское поселение
139	53.056079 32.798057	15636404	Мглинский район	Беловодское сельское поселение
140	53.087075 33.109099	15636412	Мглинский район	Вельжичское сельское поселение
141	53.059960 32.934951	15636416	Мглинский район	Ветлевское сельское поселение
142	53.023024 32.721934	15636464	Мглинский район	Высокское сельское поселение
143	53.157040 32.745748	15636428	Мглинский район	Краснокосаровское сельское поселение
144	53.061069 32.847806	15636101	Мглинский район	Мглинское городское поселение
145	53.200641 32.830917	15636472	Мглинский район	Молодьковское сельское поселение
146	53.005455 32.942281	15636434	Мглинский район	Новоромановское сельское поселение
147	53.119178 32.798210	15636452	Мглинский район	Новочешуйковское сельское поселение
148	53.107995 33.001256	15636436	Мглинский район	Осколковское сельское поселение
149	53.039173 32.774332	15636446	Мглинский район	Симонтовское сельское поселение
150	52.990795 32.845254	15636448	Мглинский район	Соколовское сельское поселение
151	53.110606 32.916051	15636468	Мглинский район	Шумаровское сельское поселение
152	52.851087 34.390653	15638404	Навлинский район	Алешенское сельское поселение
153	52.674427 34.368555	15638162	Навлинский район	Алтуховское городское поселение
154	52.866849 34.553599	15638416	Навлинский район	Бяковское сельское поселение
155	52.770189 34.037624	15638420	Навлинский район	Вздруженское сельское поселение
156	52.925471 34.456212	15638432	Навлинский район	Клюковенское сельское поселение
157	52.830107 34.506536	15638151	Навлинский район	Навлинское городское поселение
158	52.863326 34.119631	15638448	Навлинский район	Пролысовское сельское поселение
159	52.991521 34.284167	15638452	Навлинский район	Ревенское сельское поселение
160	52.773861 34.293168	15638456	Навлинский район	Салтановское сельское поселение
161	53.034868 34.472508	15638460	Навлинский район	Синезерское сельское поселение
162	52.894831 34.639648	15638464	Навлинский район	Соколовское сельское поселение
163	52.993787 34.493834	15638446	Навлинский район	Чичковское сельское поселение
164	52.794618 34.690439	15638468	Навлинский район	Щегловское сельское поселение
165	52.474030 33.134665	15642412	Погарский район	Борщовское сельское поселение
166	52.559581 33.318828	15642417	Погарский район	Вадьковское сельское поселение
167	52.391654 33.418083	15642422	Погарский район	Витемлянское сельское поселение
168	52.524013 33.123184	15642452	Погарский район	Гетуновское сельское поселение
169	52.472022 33.217597	15642428	Погарский район	Городищенское сельское поселение
170	52.551510 33.056412	15642432	Погарский район	Гриневское сельское поселение
171	52.693420 33.242058	15642436	Погарский район	Долботовское сельское поселение
172	52.405781 33.110500	15642440	Погарский район	Кистерское сельское поселение
173	52.554314 33.263079	15642151	Погарский район	Погарское городское поселение
174	52.623239 33.258812	15642444	Погарский район	Посудичское сельское поселение
175	52.512609 33.278251	15642456	Погарский район	Суворовское сельское поселение
176	52.369725 33.343307	15642464	Погарский район	Чаусовское сельское поселение
177	52.664816 33.269726	15642472	Погарский район	Юдиновское сельское поселение
178	52.738921 33.257231	15644404	Почепский район	Бакланское сельское поселение
179	53.113006 33.244618	15644408	Почепский район	Бельковское сельское поселение

№ п/п	Географические координаты WGS84	Код ОКТМО	Муниципальный район/городской округ	Поселение
180	52.740033 33.380902	15644412	Почепский район	Валуецкое сельское поселение
181	52.919944 33.502058	15644416	Почепский район	Витовское сельское поселение
182	52.892962 33.220220	15644428	Почепский район	Гущинское сельское поселение
183	53.063142 33.571587	15644436	Почепский район	Дмитровское сельское поселение
184	53.000388 33.426141	15644440	Почепский район	Доманичское сельское поселение
185	52.947598 33.740462	15644444	Почепский район	Краснорогское сельское поселение
186	52.841058 33.196056	15644466	Почепский район	Московское сельское поселение
187	52.899068 33.604412	15644472	Почепский район	Первомайское сельское поселение
188	53.008446 33.239804	15644476	Почепский район	Польниковское сельское поселение
189	52.929130 33.454267	15644101	Почепский район	Почепское городское поселение
190	52.898193 33.341915	15644480	Почепский район	Рагозинское сельское поселение
191	52.742863 33.542230	15644160	Почепский район	Рамасухское городское поселение
192	52.892321 33.464742	15644481	Почепский район	Речицкое сельское поселение
193	52.810782 33.458121	15644482	Почепский район	Семецкое сельское поселение
194	52.994947 33.502767	15644484	Почепский район	Сетоловское сельское поселение
195	52.822347 33.310294	15644490	Почепский район	Титовское сельское поселение
196	52.966385 33.325278	15644442	Почепский район	Чоповское сельское поселение
197	53.755003 33.689141	15646408	Рогнединский район	Вороновское сельское поселение
198	53.805856 33.560619	15646151	Рогнединский район	Рогнединское городское поселение
199	53.889990 33.672540	15646424	Рогнединский район	Селиловичское сельское поселение
200	53.890903 33.368451	15646432	Рогнединский район	Тюнинское сельское поселение
201	53.939418 33.560790	15646436	Рогнединский район	Федоровское сельское поселение
202	53.963235 33.744908	15646444	Рогнединский район	Шаровичское сельское поселение
203	52.108347 34.676138	15648412	Севский район	Доброводское сельское поселение
204	51.980881 34.371735	15648432	Севский район	Косицкое сельское поселение
205	52.206953 34.484743	15648458	Севский район	Новоямское сельское поселение
206	52.086505 34.239583	15648448	Севский район	Подлесно-Новосельское сельское поселение
207	52.160067 34.339162	15648444	Севский район	Пушкинское сельское поселение
208	52.156089 34.495091	15648101	Севский район	Севское городское поселение
209	51.890805 34.387536	15648428	Севский район	Троебортновское сельское поселение
210	52.240176 34.303005	15648420	Севский район	Чемлыжское сельское поселение
211	52.362588 32.664954	15650412	Стародубский район	Воронокское сельское поселение
212	52.741380 32.994743	15650416	Стародубский район	Гарцевское сельское поселение
213	52.585540 32.836882	15650448	Стародубский район	Десятуховское сельское поселение
214	52.532702 32.748964	15650430	Стародубский район	Занковское сельское поселение
215	52.663150 32.523882	15650432	Стародубский район	Запольскохалеевичское сельское поселение
216	52.549385 32.646116	15650436	Стародубский район	Каменское сельское поселение
217	52.632739 32.928025	15650484	Стародубский	Меленское сельское поселение

№ п/п	Географические координаты WGS84	Код ОКТМО	Муниципальный район/городской округ	Поселение
			район	
218	52.491887 32.919770	15650452	Стародубский район	Мишковское сельское поселение
219	52.628344 32.647589	15650456	Стародубский район	Мохоновское сельское поселение
220	52.367212 32.839505	15650472	Стародубский район	Понуровское сельское поселение
221	52.229586 34.184813	15652404	Суземский район	Алешковичское сельское поселение
222	52.586136 34.280906	15652162	Суземский район	Кокоревское городское поселение
223	52.302713 34.283430	15652418	Суземский район	Невдольское сельское поселение
224	52.335742 33.898430	15652428	Суземский район	Новопогощенское сельское поселение
225	52.381705 34.374457	15652436	Суземский район	Селеченское сельское поселение
226	52.315916 34.079863	15652151	Суземский район	Суземское городское поселение
227	52.503285 34.211897	15652444	Суземский район	Холмечское сельское поселение
228	53.014091 32.295054	15654408	Суражский район	Влазовичское сельское поселение
229	53.256115 32.653473	15654420	Суражский район	Дегтяревское сельское поселение
230	53.091266 32.454739	15654422	Суражский район	Дубровское сельское поселение
231	52.968380 32.406338	15654428	Суражский район	Кулажское сельское поселение
232	53.025911 32.630395	15654432	Суражский район	Лопазненское сельское поселение
233	53.180409 32.583351	15654440	Суражский район	Нивнянское сельское поселение
234	53.043082 32.476550	15654448	Суражский район	Овчинское сельское поселение
235	53.013891 32.393043	15654101	Суражский район	Суражское городское поселение
236	52.382552 33.479348	15656155	Трубчевский район	Белоберезковское городское поселение
237	52.586229 33.807368	15656405	Трубчевский район	Городецкое сельское поселение
238	52.516177 33.584289	15656440	Трубчевский район	Селецкое сельское поселение
239	52.646898 33.669647	15656444	Трубчевский район	Семячковское сельское поселение
240	52.569582 33.745654	15656452	Трубчевский район	Телецкое сельское поселение
241	52.579077 33.766073	15656101	Трубчевский район	Трубчевское городское поселение
242	52.605052 33.839411	15656460	Трубчевский район	Усохское сельское поселение
243	52.732143 33.891513	15656470	Трубчевский район	Юровское сельское поселение
244	52.785899 32.816517	15658404	Унечский район	Березинское сельское поселение
245	52.753590 32.917829	15658416	Унечский район	Высокское сельское поселение
246	52.780409 33.071064	15658424	Унечский район	Ивайтенское сельское поселение
247	52.910816 32.602215	15658428	Унечский район	Красновичское сельское поселение
248	52.758746 32.654156	15658440	Унечский район	Найтоповичское сельское поселение
249	52.901225 32.825285	15658448	Унечский район	Павловское сельское поселение
250	52.819082 32.532892	15658464	Унечский район	Старогутнянское сельское поселение
251	52.861782 33.128224	15658468	Унечский район	Старосельское сельское поселение
252	52.845115 32.670676	15658101	Унечский район	Унечское городское поселение

Данные о количестве нормообразующих показателей по источникам образования твердых коммунальных отходов представлены в Таблице 4.3.

Таблица 4.3. Количество нормообразующих показателей по источникам образования твердых коммунальных отходов

Муниципальный район/городской округ	Домовладения (многоквартирные дома, индивидуальные жилые дома)	Административные, офисные учреждения, организации; банки, финансовые учреждения; отделения связи	Продовольственный магазин; промтоварный магазин; павильон; палатка, киоск; супермаркет; рынки продовольственные; склады, строительные базы и т.п.	Автомастерские, шиномонтажная мастерская, станция технического обслуживания; автозаправочные станции; автостоянки и парковки; гаражи; автомойка	Железнодорожные и автовокзалы, аэропорты, речные порты	Дошкольное образовательное учреждение	Общеобразовательное учреждение, школа искусств, учреждение дополнительного образования, центры развития детей и т.п.; учреждение начального и среднего профессионального образования, высшего профессионального и послевузовского образования или иное учреждение, осуществляющее образовательный процесс
	1 проживающий	1 сотрудник	1 кв. метр общей площади	1 машино-место	1 пассажир	1 ребенок	1 учащийся
Брасовский район	19104	244	19844	677	231	583	2458
Брянский район	61102	293	24156	2741	7	2362	6953
Выгоничский район	19850	254	14116	269	15	789	9107
Гордеевский район	10463	217	3241	122	14	299	1164
Городской округ г. Брянск	422796	4044	573856	20603	13540	25736	80305
Городской округ г. Клинцы	70089	287	82706	1776	1717	3431	8209
Сельцовский городской округ	16532	103	18826	139	330	953	1860
Городской округ г. Стародуб	18321	128	23302	287	499	1010	2475
Городской округ г. Фокино	12818	95	9369	178	277	653	1464
Новозыбковский городской округ	50717	357	40457	1089	1082	2451	6696
Дубровский район	16960	208	12719	238	267	682	1955
Дятьковский район	58197	361	40724	547	190	3035	6693
Жирятинский район	6859	156	3405	5	11	205	880
Жуковский район	33795	277	33113	354	588	1519	4072
Злынковский район	12006	243	6654	162	76	513	1554
Карачевский район	32260	280	30043	746	476	1376	3755
Клетнянский район	18039	232	11895	157	88	549	1970
Климовский район	25750	415	21159	261	362	979	3166
Клинцовский район	17251	272	16181	301	0	491	1886
Комаричский район	16432	298	18637	68	196	353	2299
Красногорский район	11765	240	10430	155	29	300	1352
Мглинский район	16546	299	10852	39	33	350	2361
Навлинский район	26231	286	17017	330	419	885	2942
Погарский район	23466	393	20549	173	208	983	2874
Почепский район	38073	430	31123	564	451	1486	4428
Рогнединский район	6369	187	2630	20	13	152	778
Севский район	14663	288	9324	215	30	404	1937
Стародубский район	18351	245	7595	10	0	466	1953

Муниципальный район/городской округ	Домовладения (многоквартирные дома, индивидуальные жилые дома)	Административные, офисные учреждения, организации; банки, финансовые учреждения; отделения связи	Продовольственный магазин; промтоварный магазин; павильон; палатка, киоск; супермаркет; рынки продовольственные; склады, строительные базы и т.п.	Автомастерские, шиномонтажная мастерская, станция технического обслуживания; автозаправочные станции; автостоянки и парковки; гаражи; автомойка	Железнодорожные и автовокзалы, аэропорты, речные порты	Дошкольное образовательное учреждение	Общеобразовательное учреждение, школа искусств, учреждение дополнительного образования, центры развития детей и т.п.; учреждение начального и среднего профессионального образования, высшего профессионального и послевузовского образования или иное учреждение, осуществляющее образовательный процесс
	1 проживающий	1 сотрудник	1 кв. метр общей площади	1 машино-место	1 пассажир	1 ребенок	1 учащийся
Суземский район	14876	213	11449	207	221	486	1908
Суражский район	22239	301	9988	147	295	864	2967
Трубчевский район	33888	310	19744	193	374	1143	4483
Унечский район	34379	272	23653	460	629	1391	4796
Итого	1200187	12228	1178755	33233	22668	56879	181700

Продолжение Таблицы 4.3

Муниципальный район/городской округ	Детские дома, интернаты	Клубы, дома культуры, кинотеатры, концертные залы, театры, цирки; библиотеки, архивы; спортивные арены, стадионы; спортивные клубы, центры, комплексы; пансионаты, дома отдыха, туристические базы	Выставочные залы, музей; зоопарк, ботанический сад	Кафе, рестораны, бары, закусочные, столовые	Мастерские по ремонту бытовой и компьютерной техники; мастерские по ремонту обуви, ключей, часов и пр.; ремонт и пошив одежды	Парикмахерские, косметические салоны, салоны красоты; гостиницы, общежития	Бани, сауны	Кладбища	Организация, оказывающая ритуальные услуги	Садоводческие и огороднические некоммерческие товарищества, садово-огородные земельные участки
	1 место	1 место	1 кв. метр общей площади	1 место	1 кв. метр общей площади	1 место	1 место или 1 посетитель	1 место	1 кв. метр общей площади	1 участник (член)
Брасовский район	82	8683	0	1024	50	266	30	30855	256	0
Брянский район	107	9560	300	2142	395	2362	630	6900	200	1200
Выгоничский район	0	8476	0	444	50	185	0	23000	453	2100
Гордеевский район	20	2230	0	356	25	4	30	3220	100	0
Городской округ г. Брянск	32	36184	13503	17417	23935	13871	1068	1840	2404	14700
Городской округ г. Клинцы	88	10100	0	2344	1935	7143	90	460	1300	2400

Муниципальный район/городской округ	Детские дома, интернаты	Клубы, дома культуры, кинотеатры, концертные залы, театры, цирки; библиотеки, архивы; спортивные арены, стадионы; спортивные клубы, центры, комплексы; пансионаты, дома отдыха, туристические базы	Выставочные залы, музеи; зоопарк, ботанический сад	Кафе, рестораны, бары, закусочные, столовые	Мастерские по ремонту бытовой и компьютерной техники; мастерские по ремонту обуви, ключей, часов и пр.; ремонт и пошив одежды	Парикмахерские, косметические салоны, салоны красоты; гостиницы; общежития	Бани, сауны	Кладбища	Организация, оказывающая ритуальные услуги	Садоводческие и огороднические некоммерческие товарищества, садово-огородные земельные участки
	1 место	1 место	1 кв. метр общей площади	1 место	1 кв. метр общей площади	1 место	1 место или 1 посетитель	1 место	1 кв. метр общей площади	1 участник (член)
Сельцовский городской округ	122	4025	0	361	100	65	100	370	200	0
Городской округ г. Стародуб	212	1860	0	866	285	64	30	460	300	0
Городской округ г. Фокино	0	2280	0	180	120	184	30	460	300	300
Новозыбковский городской округ	407	8740	525	1606	820	1389	90	4140	500	900
Дубровский район	192	6759	336	883	10	225	30	36887	208	0
Дятьковский район	0	9480	1225	1160	205	1467	90	4600	700	300
Жирятинский район	0	1630	0	132	0	8	0	1380	400	0
Жуковский район	191	8592	800	1258	185	1266	30	24233	380	2185
Злынковский район	33	3680	0	232	10	352	30	2760	300	0
Карачевский район	86	9453	300	1373	245	271	110	6440	682	0
Клетнянский район	110	3431	0	321	25	10	20	20731	339	0
Климовский район	252	10193	0	859	25	50	30	8280	453	0
Клинцовский район	123	5780	0	396	0	1264	0	31882	0	1803
Комаричский район	0	5999	0	242	0	10	80	4024	400	0
Красногорский район	0	3930	0	220	0	16	30	3220	300	0
Мглинский район	154	6187	0	452	75	22	40	5980	80	0
Навлинский район	0	6025	0	823	110	180	30	5980	400	0
Погарский район	23	6580	870	506	25	37	60	6900	500	0
Почепский район	30	11276	300	969	305	326	30	8740	500	0
Рогнединский район	10	3507	0	67	0	173	30	3822	100	0
Севский район	79	5380	445	569	25	28	30	3680	300	0
Стародубский район	71	7152	0	251	0	2	30	4600	0	0
Суземский район	49	5154	0	376	10	52	30	35380	300	0
Суражский район	0	5260	0	195	50	356	30	3680	300	0
Трубчевский район	194	4430	520	739	125	259	60	3680	1100	0
Унечский район	125	6960	0	994	210	247	30	4140	600	0

Муниципальный район/городской округ	Детские дома, интернаты	Клубы, дома культуры, кинотеатры, концертные залы, театры, цирки; библиотеки, архивы; спортивные арены, стадионы; спортивные клубы, центры, комплексы; пансионаты, дома отдыха, туристические базы	Выставочные залы, музеи; зоопарк, ботанический сад	Кафе, рестораны, бары, закусочные, столовые	Мастерские по ремонту бытовой и компьютерной техники; мастерские по ремонту обуви, ключей, часов и пр.; ремонт и пошив одежды	Парикмахерские, косметические салоны, салоны красоты; гостиницы; общежития	Бани, сауны	Кладбища	Организация, оказывающая ритуальные услуги	Садоводческие и огороднические некоммерческие товарищества, садово-огородные земельные участки
	1 место	1 место	1 кв. метр общей площади	1 место	1 кв. метр общей площади	1 место	1 место или 1 посетитель	1 место	1 кв. метр общей площади	1 участник (член)
Итого	2792	228976	19124	39757	29355	32154	2948	302724	14355	25888

Данные по источникам иных видов отходов, не относящиеся к твердым коммунальным отходам, представлены в Таблице 5.

Таблица 5. Количество источников образования прочих отходов производства и потребления

Отходы сельского, лесного хозяйства, рыбоводства и рыболовства	Отходы от добычи полезных ископаемых	Отходы обрабатывающих производств	Отходы потребления, производственные и непроизводственные	Отходы обеспечения электроэнергией, газом и паром	Отходы при водоснабжении, водоотведении, деятельности по сбору, обработке, утилизации, обезвреживанию, размещению отходов	Отходы строительства и ремонта	Отходы при выполнении прочих видов деятельности
44	14	266	640	74	525	97	372

При формировании перечня источников образования отходов были заданы следующие условия. Здание, строение и земельный участок под ним, принадлежащий владельцу здания, строения, рассматриваются как единый источник образования отходов. Земельные участки, на которых расположены многоквартирные и жилые дома, здания, а также садовые, огородные, дачные участки в качестве отдельных источников образования отходов не рассматриваются.

Жилые дома, не отнесенные к многоквартирным домам, и хозяйственно-бытовые постройки на одном с ними земельном участке, расположенные в пределах одного поселения, городского округа (района городского округа) могут объединяться в одну группу. Садовые, огородные, дачные участки, относящиеся к одному некоммерческому партнерству, объединяются в группу садовых участков.

Встроенное помещение выделяется в виде отдельного источника образования твердых коммунальных отходов в случае, если это встроенное нежилое помещение в многоквартирном доме.

В целях картографической привязки по каждому адресу источника образования отходов присваиваются географические координаты в системе WGS84.

В источнике образования отходов могут образовываться один или несколько типов отходов. В рамках установленных типов отходы классифицируются в соответствии с федеральным классификационным каталогом отходов, утвержденным приказом Федеральной службы по надзору в сфере природопользования от 22.05.2017 № 242 «Об утверждении федерального классификационного кадастра отходов» (далее – ФККО). При этом к твердым коммунальным отходам, в том числе относятся отходы, классифицируемые в ФККО как отходы коммунальные, подобные коммунальным на производстве, отходы при предоставлении услуг населению. Количество твердых коммунальных отходов, образующихся в здании, строении, сооружении оценивается как сумма количества твердых коммунальных отходов, образующихся во всех входящих в состав такого объекта помещениях.

Источники образования твердых коммунальных отходов распределены по территории Брянской области неравномерно. Большая часть источников расположена в городском округе Брянск. Распределение источников образования отходов представлено на рисунке 2, где красный цвет соответствует максимальному количеству образующихся отходов, а синий – минимальному.

Рисунок 2. Распределение источников образования ТКО



В электронной модели территориальной схемы осуществлена привязка источников образования твердых коммунальных отходов к объектам, отмеченным на карте Брянской области с указанием наименования, адреса источника образования отходов (координат источника образования отходов), вида источника и количества образующихся твердых коммунальных отходов; иных видов отходов, не относящихся к твердым коммунальным, медицинским и биологическим – с указанием наименования, адреса источника образования отходов (координат источника образования отходов), вида деятельности источника и количества образующихся отходов.

Реестр источников образования медицинских отходов составлен на основании данных департамента здравоохранения Брянской области и представлен в Приложении А5 к территориальной схеме с указанием наименований учреждений, адресов (координат источника образования отходов) и количества образующихся медицинских отходов. В электронной модели территориальной схемы осуществлена привязка источников образования к объектам, отмеченным на карте Брянской области.

Реестр источников образования биологических отходов, составлен на основании данных управления ветеринарии Брянской области и представлен в Приложении А15 к территориальной схеме, с указанием наименований учреждений, предприятий и организаций, адресов (координат источника образования отходов) и количества образующихся биологических отходов. В электронной модели территориальной схемы осуществлена привязка источников образования к объектам, отмеченным на карте Брянской области.

РАЗДЕЛ 2. КОЛИЧЕСТВО ОБРАЗУЮЩИХСЯ ОТХОДОВ

2.1. Сведения о количестве образования твердых коммунальных отходов на территории Брянской области по данным статистических отчетов

Согласно Федеральному классификационному каталогу отходов (ФККО), утвержденному приказом Федеральной службы по надзору в сфере природопользования от 22.05.2017 № 242, к твердым коммунальным отходам относятся коммунальные, отходы подобные коммунальным на производстве, отходы при предоставлении услуг населению.

Также в соответствии с письмом Росприроднадзора от 06.12.2017 № АА-10-04-36/26733 к ТКО относятся все виды отходов подтипа отходов «Отходы коммунальные твердые» (код 7 31 000 00 00 0), а также другие отходы типа отходов «Отходы коммунальные, подобные коммунальным на производстве, отходы при предоставлении услуг населению» (код 7 30 000 00 00 0) в случае, если в наименовании подтипа отходов или группы отходов указано, что отходы относятся к ТКО.

Помимо этого, предусмотрены изменения в ФККО в части отнесения отходов «остатки сортировки твердых коммунальных отходов при совместном сборе» (код 7 41 119 00 00 0) к ТКО.

Перечень отходов, относящихся к твердым коммунальным отходам в соответствии с федеральным классификационным каталогом отходов, представлен в таблице 6.

Таблица 6. Перечень твердых коммунальных отходов в соответствии с ФККО

Код отхода по ФККО	Наименование отхода по ФККО
7 30 000 00 00 0	ОТХОДЫ КОММУНАЛЬНЫЕ, ПОДОБНЫЕ КОММУНАЛЬНЫМ НА ПРОИЗВОДСТВЕ И ПРИ ПРЕДОСТАВЛЕНИИ УСЛУГ НАСЕЛЕНИЮ
7 31 000 00 00 0	Отходы коммунальные твердые
7 31 100 00 00 0	Отходы из жилищ
7 31 110 00 00 0	Отходы из жилищ при совместном накоплении
7 31 11 001 72 4	отходы из жилищ несортированные (исключая крупногабаритные)
7 31 110 02 21 5	отходы из жилищ крупногабаритные
7 31 120 00 00 0	Отходы из жилищ при раздельном накоплении
7 31 200 00 00 0	Отходы от уборки территории городских и сельских поселений, относящиеся к твердым коммунальным отходам
7 31 200 01 72 4	мусор и смет уличный
7 31 200 02 72 5	мусор и смет от уборки парков, скверов, зон массового отдыха, набережных, пляжей и других объектов благоустройства
7 31 200 03 72 5	отходы от уборки территорий кладбищ, колумбариев
7 31 205 11 72 4	отходы от уборки прибордюрной зоны автомобильных дорог
7 31 210 00 00 0	Отходы от зимней уборки улиц
7 31 211 00 00 0	Отходы от снеготаяния с применением снегоплавильного оборудования
7 31 211 01 72 4	отходы с решеток станции снеготаяния
7 31 211 11 39 4	осадки очистки оборудования для снеготаяния с преимущественным содержанием диоксида кремния
7 31 211 61 20 4	отходы снеготаяния с применением снегоплавильного оборудования, обезвоженные методом естественной сушки, малоопасные
7 31 211 62 20 5	отходы снеготаяния с применением снегоплавильного оборудования, обезвоженные методом естественной сушки, практически неопасные
7 31 290 00 00 0	Прочие отходы от уборки территории городских и сельских поселений
7 31 300 00 00 0	Растительные отходы при уходе за газонами, цветниками, древесно-кустарниковыми посадками, относящиеся к твердым коммунальным отходам
7 31 300 01 20 5	растительные отходы при уходе за газонами, цветниками

Код отхода по ФККО	Наименование отхода по ФККО
7 31 300 02 20 5	растительные отходы при уходе за древесно-кустарниковыми посадками
7 31 900 00 00 0	Прочие твердые коммунальные отходы
7 31 930 00 00 0	Отходы при ликвидации свалок твердых коммунальных отходов
7 31 931 11 72 4	отходы при ликвидации свалок твердых коммунальных отходов
7 33 000 00 00 0	Отходы потребления на производстве, подобные коммунальным
7 33 100 00 00 0	Мусор от офисных и бытовых помещений предприятий, организаций, относящийся к твердым коммунальным отходам
7 33 100 01 72 4	мусор от офисных и бытовых помещений организаций несортированный (исключая крупногабаритный)
7 33 100 02 72 5	мусор от офисных и бытовых помещений организаций практически неопасный
7 33 151 01 72 4	мусор от бытовых помещений судов и прочих плавучих средств, не предназначенных для перевозки пассажиров
7 34 000 00 00 0	Отходы при предоставлении транспортных услуг населению
7 34 100 00 00 0	Мусор и смет от уборки железнодорожных и автомобильных вокзалов, аэропортов, терминалов, портов, станций метро, относящийся к твердым коммунальным отходам
7 34 121 11 72 4	отходы (мусор) от уборки пассажирских терминалов вокзалов, портов, аэропортов
7 34 131 11 71 5	смет с территории железнодорожных вокзалов и перронов практически неопасный
7 34 200 00 00 0	Мусор и смет от уборки подвижного состава железнодорожного, автомобильного, воздушного, водного транспорта, относящийся к твердым коммунальным отходам
7 34 201 00 00 0	Мусор и смет от уборки подвижного состава железнодорожного транспорта
7 34 201 01 72 4	отходы (мусор) от уборки пассажирских вагонов железнодорожного подвижного состава
7 34 201 21 72 5	отходы (мусор) от уборки пассажирских вагонов железнодорожного подвижного состава, не содержащие пищевые отходы
7 34 202 00 00 0	Мусор и смет от уборки подвижного состава городского электрического транспорта
7 34 202 01 72 4	отходы (мусор) от уборки электроподвижного состава метрополитена
7 34 202 21 72 4	отходы (мусор) от уборки подвижного состава городского электрического транспорта
7 34 203 00 00 0	Мусор и смет от уборки подвижного состава автомобильного (автобусного) пассажирского транспорта
7 34 203 11 72 4	отходы (мусор) от уборки подвижного состава автомобильного (автобусного) пассажирского транспорта
7 34 204 11 72 4	мусор, смет и отходы бортового питания от уборки воздушных судов
7 34 205 11 72 4	отходы (мусор) от уборки пассажирских судов
7 34 205 21 72 4	особые судовые отходы
7 34 900 00 00 0	Прочие отходы при предоставлении транспортных услуг населению, относящиеся к твердым коммунальным отходам
7 34 951 11 72 4	багаж невостребованный
7 35 000 00 00 0	Отходы при предоставлении услуг оптовой и розничной торговли, относящиеся к твердым коммунальным отходам
7 35 100 00 00 0	Отходы (мусор) от уборки территории и помещений объектов оптово-

Код отхода по ФККО	Наименование отхода по ФККО
	розничной торговли
7 35 100 01 72 5	отходы (мусор) от уборки территории и помещений объектов оптово-розничной торговли продовольственными товарами
7 35 100 02 72 5	отходы (мусор) от уборки территории и помещений объектов оптово-розничной торговли промышленными товарами
7 35 151 11 71 5	отходы объектов оптово-розничной торговли цветами и растениями, содержащие преимущественно растительные остатки
7 36 000 00 00 0	Отходы при предоставлении услуг гостиничного хозяйства и общественного питания, предоставлении социальных услуг населению
7 36 200 00 00 0	Отходы (мусор) от уборки гостиниц, отелей и других мест временного проживания, относящиеся к твердым коммунальным отходам
7 36 210 01 72 4	отходы (мусор) от уборки помещений гостиниц, отелей и других мест временного проживания несортированные
7 36 211 11 72 5	мусор от уборки помещений гостиниц, отелей и других мест временного проживания, содержащий преимущественно материалы, отходы которых отнесены к V классу опасности
7 36 411 11 72 5	отходы (мусор) от уборки территории и помещений социально-реабилитационных учреждений
7 36 400 00 00 0	Отходы (мусор) от уборки помещений, организаций, оказывающих социальные услуги, относящиеся к твердым коммунальным отходам
7 37 000 00 00 0	Отходы при предоставлении услуг в области образования, искусства, развлечений, отдыха и спорта, относящиеся к твердым коммунальным отходам
7 37 100 01 72 5	отходы (мусор) от уборки территории и помещений учебно-воспитательных учреждений
7 37 100 02 72 5	отходы (мусор) от уборки территории и помещений культурно-спортивных учреждений и зрелищных мероприятий
7 39 000 00 00 0	Отходы при предоставлении прочих видов услуг населению
7 39 400 00 00 0	Отходы при предоставлении услуг парикмахерскими, салонами красоты, соляриями, банями, саунами, относящиеся к твердым коммунальным отходам
7 39 410 00 00 0	Отходы (мусор) от уборки парикмахерских, салонов красоты, соляриев
7 39 410 01 72 4	отходы (мусор) от уборки помещений парикмахерских, салонов красоты, соляриев
7 39 411 31 72 4	отходы ватных дисков, палочек, салфеток с остатками косметических средств
7 39 413 11 29 5	отходы волос
7 39 420 00 00 0	Отходы (мусор) от уборки бань, саун, прачечных
7 39 421 01 72 5	отходы от уборки бань, саун
7 39 422 11 72 4	отходы от уборки бань, саун, содержащие остатки моющих средств
7 40 000 00 00 0	ОТХОДЫ ДЕЯТЕЛЬНОСТИ ПО ОБРАБОТКЕ, УТИЛИЗАЦИИ, ОБЕЗВРЕЖИВАНИЮ, РАЗМЕЩЕНИЮ ОТХОДОВ
7 41 000 00 00 0	Отходы при обработке отходов для получения вторичного сырья
7 41 119 00 00 0	Остатки сортировки твердых коммунальных отходов, отнесенные к твердым коммунальным отходам
7 41 119 11 72 4	остатки сортировки твердых коммунальных отходов при совместном сборе
7 41 119 12 72 5	остатки сортировки твердых коммунальных отходов при совместном сборе практически неопасные

Данные статистической отчетности по форме 2-ТП (отходы) о количестве образования отходов на территории Брянской области в 2016, 2017 и 2018 годах по каждому виду отходов с разбивкой по классам опасности приведены в Приложении А3, сводная информация в части образования твердых коммунальных отходов согласно указанной статистической отчетности представлена в таблице 7.

Данные статистической отчетности не отражают реальной ситуации по образованию ТКО. По форме 2-ТП (отходы) отчитываются только юридические лица, не все население Брянской области охвачено системой централизованного удаления ТКО из мест накопления и т.д. Кроме того, в отчете 2-ТП (отходы) происходит двойной учет образования, утилизации и обработки (использования), обезвреживания, размещения (в части хранения и захоронения) отходов, что связано с набором столбцов таблицы отчетности. Например, столбцы «Образование отходов за отчетный год» и «Поступление отходов из других организаций» дублируют данные по образованию отходов: то, что образовалось в одной организации передается специализированной организации, осуществляющей деятельность по обращению с отходами, при этом и та и другая организация отчитывается по форме 2-ТП (отходы). То же самое можно сказать и про другие столбцы отчета. Дублируется только часть информации, т.к. у ряда организаций есть свои объекты обработки, утилизации, обезвреживания, размещения отходов, на которых указанные организации обращаются только со своими собственными отходами, не оказывают услуг по обращению с отходами другим собственникам отходов. Поэтому при дальнейшем рассмотрении, анализе и прогнозах образования ТКО данные статистической отчетности, представленные в таблице 7, не использовались.

Таблица 7. Сводная информация о количестве образования ТКО и подобных им на территории Брянской области

Показатели	Годовое количество образования ТКО и подобных им отходов по данным статистической отчетности, тонн в год			
	2016	2017	2018	среднегодовое значение
ТКО IV класса опасности	33377,548	30325,915	34503,902	32735,788
ТКО V класса опасности	34463,450	40214,369	40463,92	38380,580
ВСЕГО	67840,998	70540,284	74967,822	71116,368

2.2. Сведения о количестве образования отходов на территории Брянской области, систематизированные по видам отходов согласно федеральному классификационному каталогу отходов и их классам опасности (от I до V класса опасности)

На территории Брянской области образуются отходы I, II, III, IV и V класса опасности по степени воздействия на окружающую среду.

В таблице 8 показано общее распределение отходов, образующихся в Брянской области, по классам опасности за период 2016, 2017 и 2018 годов, а также их среднегодовые количества.

Таблица 8. Сводная информация об общем распределении отходов, образующихся в Брянской области, по классам опасности

Класс опасности	Годовое количество отходов, тонн в год			
	2016	2017	2018	среднегодовое значение
I	861,021	27,627	62,39	317,013
II	1624,163	1549,932	1561,942	1578,679
III	134645,043	168551,981	3627,921	102274,982
IV	286281,728	290777,221	407453,685	328170,878
V	903050,464	346527,977	539196,909	596258,45
ВСЕГО	1326462,418	807434,738	951902,847	1028600,001

Данные по количеству образующихся иных видов отходов, не относящихся к ТКО, в разрезе классов опасности приведены в таблице 9.

Таблица 9. Данные по образованию отходов, не относящихся к твердым коммунальным, в разрезе классов опасности (тонн)

Класс опасности	Код отхода согласно Федеральному классификационному каталогу отходов (ФККО)	Наименование видов отходов, сгруппированных по классам опасности для окружающей среды	Образование отходов за 2018 год
I класс	47110101521	лампы ртутные, ртутно-кварцевые, люминесцентные, утратившие потребительские свойства	26,645
	47190000000	Отходы прочего оборудования, содержащего ртуть	0,095
	47192000521	отходы термометров ртутных	0,037
	47194111521	барометр ртутный, утративший потребительские свойства	0,001
	47211001521	отходы конденсаторов с трихлордифенилом	35,612
II класс	36348000000	Прочие отходы гальванических производств	1500
	37111254102	отходы смеси диметилформамида и моноэтаноламина, загрязненные фоторезистом при фотолитографии в производстве полупроводниковых приборов	1,493
	48121102532	источники бесперебойного питания, утратившие потребительские свойства	0,172
	48221111532	аккумуляторы стационарные свинцово-кислотные, утратившие потребительские свойства	0,15
	48221211532	аккумуляторные батареи источников бесперебойного питания свинцово-кислотные, утратившие потребительские свойства, с электролитом	0,003
	92011001532	аккумуляторы свинцовые отработанные неповрежденные, с электролитом	55,347
	92012001532	аккумуляторы никель-кадмиевые отработанные неповрежденные, с электролитом	0,43
	92021001102	кислота аккумуляторная серная отработанная	4,347
III класс	11251001333	навоз свиней свежий	82,5
	30139002423	пыль табачная	1,8
	34510011423	пыль цементная	2,2
	36121101313	смазочно-охлаждающие масла отработанные при металлообработке	3,19
	36121204223	стружка медная незагрязненная	0,042
	36122201313	эмульсии и эмульсионные смеси для шлифовки металлов отработанные, содержащие масла или нефтепродукты в количестве 15 % и более	8,286
	36122203393	шлам шлифовальный маслосодержащий	4,978
	36331201333	осадок ванн фосфатирования, содержащий фосфаты цинка 7 % и более (в пересчете на цинк)	1
	36334100000	Растворы обезжиривания металлических поверхностей отработанные	0,03
	36348200000	Осадки ванн гальванических производств	0,1
	36348292393	осадки ванн гальванических производств в смеси с преимущественным содержанием меди	0,525
	36348576393	осадок нейтрализации известковым молоком смешанных (кислотно-щелочных, хромсодержащих и цианосодержащих) стоков гальванических производств обезвоженный с преимущественным содержанием цинка	4,69
	36348581393	осадок нейтрализации известковым молоком смешанных (кислых и щелочных) стоков гальванических производств с преимущественным содержанием железа	5,5
	36348596393	смесь осадков нейтрализации известковым молоком кислотно-щелочных и хромсодержащих стоков гальванических производств	1,8

Класс опасности	Код отхода согласно Федеральному классификационному каталогу отходов (ФККО)	Наименование видов отходов, сгруппированных по классам опасности для окружающей среды	Образование отходов за 2018 год
	36351811333	отходы очистки окрасочных камер	6,6
	40239211603	отходы изделий из натуральных, синтетических, искусственных и шерстяных волокон, загрязненных химическими реактивами в смеси	1,3
	40611001313	отходы минеральных масел моторных	439,518
	40612001313	отходы минеральных масел гидравлических, не содержащих галогены	361,437
	40613001313	отходы минеральных масел индустриальных	35,422
	40614001313	отходы минеральных масел трансформаторных, не содержащих галогены	2,518
	40615001313	отходы минеральных масел трансмиссионных	145,335
	40616601313	отходы минеральных масел компрессорных	16,049
	40619001313	отходы прочих минеральных масел	28,24
	40631001313	нефтяные промывочные жидкости, утратившие потребительские свойства, не загрязненные веществами 1-2 классов опасности	0,005
	40632901313	смесь масел минеральных отработанных, не содержащих галогены, пригодная для утилизации	13,52
	40635001313	всплывшие нефтепродукты из нефтеловушек и аналогичных сооружений	22,573
	40635011323	смеси нефтепродуктов прочие, извлекаемые из очистных сооружений нефтесодержащих вод, содержащие нефтепродукты более 70%	5
	40641001393	отходы смазок на основе нефтяных масел	7,49
	40691001103	остатки дизельного топлива, утратившего потребительские свойства	0,005
	41310001313	отходы синтетических и полусинтетических масел моторных	168,198
	41320001313	отходы синтетических и полусинтетических масел индустриальных	3,792
	41340001313	отходы синтетических масел компрессорных	4,817
	41411111103	отходы растворителей на основе трихлорэтилена, загрязненные минеральными маслами	0,578
	41412231313	отходы растворителей на основе ксилола, загрязненные оксидами железа и кремния	9,96
	41412311103	отходы растворителей на основе ацетона, загрязненные негалогенированными органическими веществами	9,228
	41412634103	отходы растворителей на основе спирта изопропилового	0,043
	41412901313	отходы негалогенированных органических растворителей в смеси незагрязненных	1374,014
	41412912313	отходы негалогенированных органических растворителей в смеси, загрязненные лакокрасочными материалами	0,727
	41442211393	отходы материалов лакокрасочных на основе сложных полиэфиров в среде негалогенированных органических растворителей	4,16
	41443511303	отходы материалов лакокрасочных на основе эпоксидных смол и диоксида титана	34,198
	41622711103	отходы стеклоомывателя на основе изопропилового спирта	0,015
	41716111523	пленка рентгеновская отработанная	0,38
	41721201103	отходы фиксажных растворов при обработке рентгеновской пленки	0,27
	~~44250400000~~	~~Уголь активированный отработанный, загрязненный~~	~~8,861~~

Класс опасности	Код отхода согласно Федеральному классификационному каталогу отходов (ФККО)	Наименование видов отходов, сгруппированных по классам опасности для окружающей среды	Образование отходов за 2018 год
		опасными веществами (Отработанные картриджи угольных фильтров)	
	44310301613	фильтры окрасочных камер стекловолоконные отработанные, загрязненные лакокрасочными материалами	5,498
	44310311613	фильтры окрасочных камер картонные отработанные, загрязненные лакокрасочными материалами	8,062
	44311411603	фильтры бумажные отработанные, загрязненные нефтепродуктами (содержание нефтепродуктов 15 % и более)	13
	46201111203	лом и отходы, содержащие несортированные цветные металлы, в виде изделий, кусков, с преимущественным содержанием алюминия и меди	0,829
	46211001513	лом и отходы медных изделий без покрытий незагрязненные	1,132
	46211002213	лом и отходы медные в кусковой форме незагрязненные	0,548
	46211099203	лом и отходы меди несортированные незагрязненные	0,947
	46240003203	лом свинца несортированный	0,01
	46272111203	отходы изделий из сплавов на основе олова, содержащих сурьму, свинец, медь	0,001
	46811201513	тара из черных металлов, загрязненная лакокрасочными материалами (содержание 5% и более)	0,02
	46811331513	тара из черных металлов, загрязненная негалогенированными клеями и/или герметиками	0,095
	48120301523	картриджи печатающих устройств с содержанием тонера 7 % и более отработанные	0,057
	48132211523	телефоны мобильные, утратившие потребительские свойства	0,001
	72310201393	осадок механической очистки нефтесодержащих сточных вод, содержащий нефтепродукты в количестве 15 % и более	9,77
	72310202394	осадок механической очистки нефтесодержащих сточных вод, содержащий нефтепродукты в количестве менее 15 %	0,125
	72330101393	осадок (шлам) флотационной очистки нефтесодержащих сточных вод, содержащий нефтепродукты в количестве 15% и более	22,238
	72900000000	Отходы очистки прочих сточных вод, не содержащих специфические загрязнители	3
	84100001513	шпалы железнодорожные деревянные, пропитанные антисептическими средствами, отработанные	14,88
	91120002393	шлам очистки емкостей и трубопроводов от нефти и нефтепродуктов	26,666
	91861201523	фильтры очистки масла электрогенераторных установок отработанные (содержание нефтепродуктов 15 % и более)	0,018
	91890521523	фильтры очистки масла дизельных двигателей отработанные	30
	91890531523	фильтры очистки топлива дизельных двигателей отработанные	30,005
	91920101393	песок, загрязненный нефтью или нефтепродуктами (содержание нефти или нефтепродуктов 15 % и более)	38,818
	91920201603	сальниковая набивка асбесто-графитовая промасленная (содержание масла 15% и более)	0,956
	91920401603	обтирочный материал, загрязненный нефтью или	66,141

Класс опасности	Код отхода согласно Федеральному классификационному каталогу отходов (ФККО)	Наименование видов отходов, сгруппированных по классам опасности для окружающей среды	Образование отходов за 2018 год
		нефтепродуктами (содержание нефти или нефтепродуктов 15 % и более)	
	91920402604	обтирочный материал, загрязненный нефтью или нефтепродуктами (содержание нефти или нефтепродуктов менее 15 %)	0,004
	91920501393	опилки и стружка древесные, загрязненные нефтью или нефтепродуктами (содержание нефти или нефтепродуктов 15% и более)	15,905
	92011002523	аккумуляторы свинцовые отработанные в сборе, без электролита	16,928
	92121001313	отходы антифризов на основе этиленгликоля	0,117
	92130101524	фильтры воздушные автотранспортных средств отработанные	0,02
	92130201523	фильтры очистки масла автотранспортных средств отработанные	8,169
	92130301523	фильтры очистки топлива автотранспортных средств отработанные	2,968
	92130401523	фильтры очистки гидравлической жидкости автотранспортных средств отработанные	0,015
	92222105523	фильтры очистки масла двигателей железнодорожного подвижного состава отработанные	0,09
	92222107523	фильтры очистки топлива двигателей железнодорожного подвижного состава отработанные	0,018
	93110001393	грунт, загрязненный нефтью или нефтепродуктами (содержание нефти или нефтепродуктов 15 % и более)	3,5
	94100000000	Лабораторные отходы и остатки химикалиев	3,704
	94151901103	смесь жидких негалогенированных органических веществ, не содержащих гетероатомы, при технических испытаниях и измерениях	0,865
	96760111513	отходы фильтрующей загрузки системы очистки вентиляционного воздуха на основе оксида алюминия, термически обезвреженные	481,907
IV класс	11211001334	навоз крупного рогатого скота свежий	8861,1
	11251002294	навоз свиней перепревший	149490
	23111203404	отходы известняка, доломита и мела в виде порошка и пыли малоопасные	5,98
	23111205424	пыль газоочистки щебеночная	5,136
	30114801394	отходы из жироотделителей, содержащие растительные жировые продукты	19,97
	30115221394	пахта при сепарации сливок	150
	30115711394	отходы (осадки) при механической очистке сточных вод масложирового производства	170,5
	30115713394	осадок флотационной очистки сточных вод производства молочной продукции	457,313
	30119101614	фильтры тканевые рукавные, загрязненные мучной пылью, отработанные	0,971
	30119523394	отходы из жироотделителей, содержащие животные жировые продукты	6,004
	30124004424	пыль солодовая	92,467
	30413101224	стружка кож хромового дубления	28,565
	30431101294	обрезь кож хромового дубления	126,445
	30439113294	отходы натурального обувного меха при производстве обуви	72,721
	30510001214	Отходы коры	33,38
	30531101424	пыль древесная от шлифовки натуральной чистой древесины	43,678

Класс опасности	Код отхода согласно Федеральному классификационному каталогу отходов (ФККО)	Наименование видов отходов, сгруппированных по классам опасности для окружающей среды	Образование отходов за 2018 год
	30531201294	Обрезь фанеры, содержащей связующие смолы	109,25
	30531311434	Опилки древесно-стружечных и/или древесно-волокнистых плит	1,059
	30531331204	опилки и стружка разнородной древесины (например, содержащие опилки и стружку древесно-стружечных и/или древесно-волокнистых плит)	1,25
	30531341214	обрезки, кусковые отходы древесно-стружечных и/или древесно-волокнистых плит	527,984
	30531351424	пыль при изготовлении и обработке древесно-стружечных и/или древесно-волокнистых плит	1711,29
	30531352424	пыль при обработке разнородной древесины (например, содержащая пыль древесно-стружечных и/или древесно-волокнистых плит)	11,9
	30711210000	Отработанные фиксажные растворы	1,142
	30711461604	Обтирочный материал, загрязненный при чистке печатных барабанов и офсетной резины	0,8
	30711611514	тара полиэтиленовая, загрязненная раствором для обработки офсетных пластин	0,3
	30713101294	Отходы бумаги с нанесенным лаком при брошюровочно-переплетной и отделочной деятельности	9,06
	31891100294	брак кино- и фотопленки	0,1
	33105911514	отходы тары полиэтиленовой, загрязненной сыпучими компонентами резиновых композиций	3,1
	33541311224	отходы поливинилхлорида в виде стружки при производстве светопрозрачных пластиковых конструкций	9,01
	33576111204	отходы пенополиуретана при производстве изделий из него	0,042
	33576211514	отходы изделий из фенопласта при их производстве	1,1
	33579211204	отходы разнородных пластмасс в смеси	3,24
	34100101424	пыль стеклянная	0,02
	34120211324	Отходы мокрой шлифовки заготовок из стекла и ситалла	0,25
	34120211394	Отходы (шлам) гидрообеспыливания при шлифовке листового стекла	3
	34190102204	бой стекла малоопасный	7,34
	34241002424	пыль керамзитовая	2,5
	34851101204	Отходы асбеста в кусковой форме	0,053
	35121021204	шлаки сталеплавильные	80,104
	35121101204	шлак зачистки оборудования электросталеплавильного производства	28,4
	35150111204	окалина прокатного производства незагрязненная	3,907
	35522001294	шлак печей переплава алюминиевого производства	0,528
	35701111214	шлак плавки чугуна	81,997
	35703111204	шлаки плавки черных и цветных металлов в смеси	11,7
	35715001494	песок формовочный горелый отработанный малоопасный	220
	36121102314	смазочно-охлаждающие жидкости на водной основе, отработанные при металлообработке	8,87
	36121711394	отходы зачистки оборудования электроэрозионной обработки стали, загрязненные маслами (содержание масел менее 15%)	0,03
	36122101424	пыль (порошок) от шлифования черных металлов с содержанием металла 50 % и более	0,804
	36122102424	пыль (порошок) абразивные от шлифования черных	68,067

Класс опасности	Код отхода согласно Федеральному классификационному каталогу отходов (ФККО)	Наименование видов отходов, сгруппированных по классам опасности для окружающей среды	Образование отходов за 2018 год
		металлов с содержанием металла менее 50 %	
	36122202314	эмульсии и эмульсионные смеси для шлифовки металлов отработанные, содержащие масла или нефтепродукты в количестве менее 15 %	6,045
	36122204394	шлам шлифовальный при использовании водосмешиваемых смазочно-охлаждающих жидкостей	0,2
	36122251424	пыль (порошок) от шлифования цветных металлов (содержание цветных металлов не более 5 %)	0,003
	36122304424	пыль (порошок) от шлифования медных сплавов с содержанием металла 50 % и более	0,017
	36123101424	пыль газоочистки черных металлов незагрязненная	4,428
	36123103424	пыль газоочистки стальная незагрязненная	0,012
	36140101204	окалина при термической резке черных металлов	223,011
	36311001494	отходы песка от очистных и пескоструйных устройств	0,75
	36311002204	отходы металлической дроби с примесью шлаковой корки	56,18
	36343761394	осадок ванн цинкования в щелочном электролите	0,3
	36348294394	осадки ванн гальванических производств в смеси с осадками ванн хромирования и фосфатирования, содержащие соединения алюминия и железа	0,2
	36348412104	смешанные (кислотно-щелочные и хромсодержащие) стоки гальванических производств с преимущественным содержанием солей натрия	166,6
	36348500000	Отходы нейтрализации отработанных технологических растворов и электролитов гальванических производств	0,65
	36348585394	осадок нейтрализации известковым молоком смешанных (кислотнощелочных и хромсодержащих) стоков гальванических производств обводненный	14
	37131611714	отходы разнородных пластмасс в смеси при производстве деталей для радиоаппатуры	1,209
	40160000000	Продукты пищевые прочие, утратившие потребительские свойства	9,99
	40211001624	спецодежда из хлопчатобумажного и смешанных волокон, утратившая потребительские свойства, незагрязненная	45,21
	40214001624	спецодежда из синтетических и искусственных волокон, утратившая потребительские свойства, незагрязненная	4,65
	40231201624	спецодежда из натуральных, синтетических, искусственных и шерстяных волокон, загрязненная нефтепродуктами (содержание нефтепродуктов менее 15 %)	3,489
	40232112604	спецодежда из натуральных, синтетических, искусственных и шерстяных волокон, загрязненная лакокрасочными материалами (содержание лакокрасочных материалов менее 5 %)	0,091
	40233121624	отходы изделий из натуральных и смешанных волокон (кроме одежды), загрязненных нерастворимыми в воде минеральными веществами	0,094
	40239511604	отходы текстильных изделий для уборки помещений	3,426
	40310100524	обувь кожаная рабочая, утратившая потребительские свойства	11,108
	40421001514	отходы фанеры и изделий из нее незагрязненные	0,744
	40513112204	бумажные шпули с остатками пленки поливинилхлоридной	3,6

Класс опасности	Код отхода согласно Федеральному классификационному каталогу отходов (ФККО)	Наименование видов отходов, сгруппированных по классам опасности для окружающей среды	Образование отходов за 2018 год
	40521211604	отходы бумаги и мешки бумажные с полиэтиленовым слоем незагрязненные	9,681
	40524111514	отходы бумаги парафинированной незагрязненные	0,11
	40529002294	Отходы бумаги с клеевым слоем	22,548
	40591131604	отходы упаковочных материалов из бумаги и картона, загрязненные неметаллическими нерастворимыми или малорастворимыми минеральными продуктами	1,864
	40591202604	отходы упаковочных материалов из бумаги, загрязненные нефтепродуктами (содержание нефтепродуктов менее 15 %)	0,09
	40591981604	отходы упаковки из бумаги и картона, загрязненной взрывчатыми веществами	0,5
	41441000000	Отходы материалов лакокрасочных на основе акриловых или винтовых полимеров (лаки, краски, грунтовки) в водной среде	0,1
	41715001294	отходы фото- и кинопленки	2,572
	43113001524	изделия текстильные прорезиненные, утратившие потребительские свойства, незагрязненные	6,298
	43114101204	резиновые перчатки, утратившие потребительские свойства, незагрязненные	20,2
	43114102204	резиновая обувь отработанная, утратившая потребительские свойства, незагрязненная	1,19
	43320202514	отходы резинотехнических изделий, загрязненные нефтепродуктами (содержание нефтепродуктов менее 15%)	0,048
	43361111514	перчатки резиновые, загрязненные средствами моющими, чистящими	2,6
	43361112514	перчатки латексные, загрязненные дезинфицирующими средствами	1,2
	43411004515	отходы полиэтиленовой тары незагрязненной	144,6
	43412311514	упаковка полипропиленовая отработанная незагрязненная	0,03
	43413000000	Отходы продукции из полиамида незагрязненные	0,367
	43421000000	Отходы продукции из фенопласта	0,084
	43423000000	Отходы продукции из текстолита	0,179
	43491000000	Отходы продукции из стеклопластиков	2,009
	43491911204	лом и отходы изделий из стеклопластика в смеси незагрязненные	8,327
	43510002294	отходы поливинилхлорида в виде пленки и изделий из нее незагрязненные	3
	43510003514	отходы поливинилхлорида в виде изделий или лома изделий незагрязненные	921,64
	43510111524	отходы кожи искусственной на основе поливинилхлорида незагрязненные	0,151
	43599121204	отходы продукции из разнородных пластмасс, содержащие фторполимеры	0,015
	43811102514	тара полиэтиленовая, загрязненная лакокрасочными материалами (содержание менее 5 %)	0,381
	43811201514	тара полиэтиленовая, загрязненная неорганическими нерастворимыми или малорастворимыми минеральными веществами	3,982
	43811211514	тара полиэтиленовая, загрязненная неорганическими растворимыми карбонатами	0,35
	43811231514	тара полиэтиленовая, загрязненная щелочами (содержание менее 5 %)	0,009
	43811251514	упаковка полиэтиленовая, загрязненная твердыми	0,096

Класс опасности	Код отхода согласно Федеральному классификационному каталогу отходов (ФККО)	Наименование видов отходов, сгруппированных по классам опасности для окружающей среды	Образование отходов за 2018 год
		неорганическими кислотами	
	43811301514	тара полиэтиленовая, загрязненная нефтепродуктами (содержание менее 15%)	0,012
	43811302514	тара полиэтиленовая, загрязненная негалогенированными органическими растворителями (содержание менее 15%)	0,08
	43811341514	отходы упаковки из полиэтилена, загрязненные галогенсодержащими органическими кислотами (содержание менее 1%)	0,35
	43811411514	тара полиэтиленовая, загрязненная клеем поливинилацетатным	0,005
	43811901514	тара полиэтиленовая, загрязненная поверхностно-активными веществами	8,088
	43811911514	тара полиэтиленовая, загрязненная средствами моющими, чистящими и полирующими	0,026
	43811912514	упаковка полиэтиленовая, загрязненная дезинфицирующими средствами	0,2
	43811921514	упаковка полиэтиленовая, загрязненная органо-минеральными удобрениями	35,07
	43812203514	тара полипропиленовая, загрязненная минеральными удобрениями	6,72
	43812911514	тара полипропиленовая, загрязненная средствами моющими, чистящими и полирующими	1,269
	43812981514	отходы упаковки из полипропилена, загрязненной взрывчатыми веществами	3,7
	43819411524	тара из разнородных полимерных материалов, загрязненная удобрениями	10,98
	43819651524	упаковка из разнородных полимерных материалов, загрязненная клеем животного происхождения	0,238
	43832911524	отходы контейнеров для мусора	0,6
	43894111524	отходы посуды одноразовой из разнородных полимерных материалов, загрязненной пищевыми продуктами	0,4
	44250502204	коксовые массы отработанные, загрязненные нефтепродуктами (содержание нефтепродуктов менее 15 %)	0,31
	44321131604	ткань фильтровальная из натуральных и синтетических волокон, загрязненная соединениями тяжелых металлов и нефтепродуктами (суммарное содержание не более 6%)	0,036
	44322101624	ткань фильтровальная из полимерных волокон при очистке воздуха отработанная	6,841
	44322211614	ткань фильтровальная из полимерных волокон, загрязненная негалогенированными полимерами	0,064
	45144101294	отходы стеклолакоткани	0,019
	45570000714	отходы резиноасбестовых изделий незагрязненные	4,879
	45620051424	отходы абразивных материалов в виде пыли	0,929
	45620052414	отходы абразивных материалов в виде порошка	2,048
	45911021514	изделия керамические производственного назначения, утратившие потребительские свойства, малоопасные	0,1
	46101003204	отходы, содержащие незагрязненные черные металлы (в том числе чугунную и/или стальную пыль), несортированные	2
	46220099204	отходы, содержащие алюминий (в том числе алюминиевую пыль), несортированные	1,505
	46260002214	лом и отходы никеля и никелевых сплавов в кусковой форме незагрязненные	0,02

Класс опасности	Код отхода согласно Федеральному классификационному каталогу отходов (ФККО)	Наименование видов отходов, сгруппированных по классам опасности для окружающей среды	Образование отходов за 2018 год
	46811102514	тара из черных металлов, загрязненная нефтепродуктами (содержание нефтепродуктов менее 15%)	6,183
	46811202514	тара из черных металлов, загрязненная лакокрасочными материалами (содержание менее 5 %)	65,055
	46811323514	тара из черных металлов, загрязненная клеем органическим синтетическим	0,742
	46811521514	тара из черных металлов, загрязненная органическими негалогенированными растворителями	0,2
	46952212514	трубы стальные нефтепроводов отработанные с битумной изоляцией	13,1
	48100000000	Оборудование компьютерное, электронное, оптическое, утратившее потребительские свойства	0,05
	48120101524	системный блок компьютера, утративший потребительские свойства	3,403
	48120201524	принтеры, сканеры, многофункциональные устройства (МФУ), утратившие потребительские свойства	3,231
	48120302524	картриджи печатающих устройств с содержанием тонера менее 7 % отработанные	3,916
	48120401524	клавиатура, манипулятор "мышь" с соединительными проводами, утратившие потребительские свойства	1,822
	48120501524	мониторы компьютерные плазменные, утратившие потребительские свойства	0,007
	48120502524	мониторы компьютерные жидкокристаллические, утратившие потребительские свойства	1,883
	48120503524	мониторы компьютерные электроннолучевые, утратившие потребительские свойства	0,138
	48120611524	компьютеры портативные (ноутбуки), утратившие потребительские свойства	0,055
	48132101524	телефонные и факсимильные аппараты, утратившие потребительские свойства	0,019
	48132311524	модемы, утратившие потребительские свойства	0,001
	48133211524	тюнеры, модемы, серверы, утратившие потребительские свойства	0,03
	48145000000	Части звукового и видеооборудования, утратившие потребительские свойства	0,001
	48160000000	Оборудование для облучения, электрическое диагностическое и терапевтическое, применяемые в медицинских целях, утратившее потребительские свойства	0,871
	48241501524	светодиодные лампы, утратившие потребительские свойства	0,035
	48242711524	светильники со светодиодными элементами в сборе, утратившие потребительские свойства	0,5
	48251511524	вентилятор бытовой напольный, утративший потребительские свойства	0,002
	48252111524	пылесос, утративший потребительские свойства	0,005
	48252411524	электрочайник, утративший потребительские свойства	0,006
	48252711524	печь микроволновая, утратившая потребительские свойства	0,001
	48281211524	калькуляторы, утратившие потребительские свойства	0,001
	48922111524	огнетушители самосрабатывающие порошковые, утратившие потребительские свойства	0,11
	49110221524	противогазы в комплекте, утратившие потребительские свойства	0,228

Класс опасности	Код отхода согласно Федеральному классификационному каталогу отходов (ФККО)	Наименование видов отходов, сгруппированных по классам опасности для окружающей среды	Образование отходов за 2018 год
	49110321524	респираторы фильтрующие противогазоаэрозольные, утратившие потребительские свойства	0,294
	49110411524	средства индивидуальной защиты лица и/или глаз на полимерной основе, утратившие потребительские свойства	0,98
	49211111724	отходы мебели деревянной офисной	0,675
	49211181524	отходы мебели из разнородных материалов	0,29
	61110001404	зола от сжигания угля малоопасная	0,1
	61140001204	золошлаковая смесь от сжигания углей малоопасная	5
	61228211304	отходы минеральных солей при регенерации натрий-катионовых фильтров для умягчения воды	2,428
	61821101204	отходы механической очистки внутренних поверхностей котельно-теплового оборудования и баков водоподготовки от отложений	6,464
	61991111394	отходы чистки технических каналов котельных помещений	0,3
	71021201494	сульфоуголь отработанный при водоподготовке	0,95
	71080101394	отходы (шлам) очистки водопроводных сетей, колодцев	46,768
	72110001394	осадок очистных сооружений дождевой (ливневой) канализации малоопасный	4,003
	72180001394	отходы (шлам) при очистке сетей, колодцев дождевой (ливневой) канализации	0,25
	72210101714	мусор с защитных решеток хозяйственно-бытовой и смешанной канализации малоопасный	209,016
	72210201394	осадок с песколовок при очистке хозяйственно-бытовых и смешанных сточных вод малоопасный	1,5
	72210901394	осадки с песколовок и отстойников при механической очистке хозяйственно-бытовых и смешанных сточных вод малоопасные	38,218
	72280001394	отходы (шлам) при очистке сетей, колодцев хозяйственно-бытовой и смешанной канализации	0,28
	72310101394	осадок (шлам) механической очистки нефтесодержащих сточных вод, содержащий нефтепродукты в количестве менее 15 %, обводненный	36,5
	72310202394	осадок механической очистки нефтесодержащих сточных вод, содержащий нефтепродукты в количестве менее 15 %	28,424
	72330102394	осадок (шлам) флотационной очистки нефтесодержащих сточных вод, содержащий нефтепродукты в количестве менее 15 %	3,5
	73210001304	отходы (осадки) из выгребных ям	194409,53
	73210101304	отходы коммунальные жидкие неканализованных объектов водопотребления	128,437
	73321001724	мусор и смет производственных помещений малоопасный	3115,655
	73322001724	мусор и смет от уборки складских помещений малоопасный	344,531
	73331001714	смет с территории гаража, автостоянки малоопасный	802,266
	73331002714	смет с территории автозаправочной станции малоопасный	548,796
	73332111714	смет с территории нефтебазы малоопасный	22,44
	73339001714	смет с территории предприятия малоопасный	3646,508
	73339002715	смет с территории предприятия практически неопасный	0,755

Класс опасности	Код отхода согласно Федеральному классификационному каталогу отходов (ФККО)	Наименование видов отходов, сгруппированных по классам опасности для окружающей среды	Образование отходов за 2018 год
	73610002724	отходы кухонь и организаций общественного питания несортированные прочие	97,852
	73610101394	отходы жиров при разгрузке жироуловителей	579,5
	73611001314	масла растительные отработанные при приготовлении пищи	33,708
	73611111324	отходы фритюра на основе растительного масла	1
	73910112394	фильтрат полигонов захоронения твердых коммунальных отходов малоопасный	2
	73951101294	отходы (ворс) очистки фильтров сушильных машин при чистке хлопчатобумажных текстильных изделий	0,218
	73991101724	отходы (мусор) от уборки полосы отвода и придорожной полосы автомобильных дорог	7
	74730101394	осадок нейтрализации сернокислотного электролита	6,303
	74780000000	Отходы при обезвреживании биологических и медицинских отходов	2,748
	74784000000	Отходы при обезвреживании медицинских отходов	1,54
	81210101724	Древесные отходы от сноса и разборки зданий	197,35
	81290101724	мусор от сноса и разборки зданий несортированный	842,801
	82221111204	лом бетона при строительстве и ремонте производственных зданий и сооружений	1,68
	82411001204	обрезь и лом гипсокартонных листов	1,11
	82491111204	отходы штукатурки затвердевшей малоопасные	0,524
	82621001514	отходы рубероида	12,678
	82917111714	отходы кровельных и изоляционных материалов в смеси при ремонте кровли зданий и сооружений	5
	89000001724	отходы (мусор) от строительных и ремонтных работ	732,688
	89111002524	инструменты лакокрасочные (кисти, валики), загрязненные лакокрасочными материалами (в количестве менее 5 %)	0,975
	89211002604	обтирочный материал, загрязненный лакокрасочными материалами (в количестве менее 5 %)	24,374
	91120003394	отходы от зачистки оборудования для транспортирования, хранения и подготовки нефти и нефтепродуктов малоопасные	114,552
	91210911204	лом футеровок печей и печного оборудования производства черных металлов	2,2
	91830282524	фильтры очистки масла компрессорных установок отработанные (содержание нефтепродуктов менее 15%)	0,021
	91861102524	фильтры воздушные электрогенераторных установок отработанные (содержание нефтепродуктов менее 15 %)	0,064
	91910002204	шлак сварочный	7,203
	91911131394	отходы разложения карбида кальция при получении ацетилена для газосварочных работ	0,692
	91913111204	отходы флюса сварочного и/или наплавочного марганцево-силикатного	9,38
	91920102394	песок, загрязненный нефтью или нефтепродуктами (содержание нефти или нефтепродуктов менее 15 %)	8,291
	91920401603	обтирочный материал, загрязненный нефтью или нефтепродуктами (содержание нефти или нефтепродуктов 15 % и более)	0,09
	91920402604	обтирочный материал, загрязненный нефтью или нефтепродуктами (содержание нефти или нефтепродуктов менее 15 %)	3,188
	91920502394	опилки и стружка древесные, загрязненные нефтью	0,5

Класс опасности	Код отхода согласно Федеральному классификационному каталогу отходов (ФККО)	Наименование видов отходов, сгруппированных по классам опасности для окружающей среды	Образование отходов за 2018 год
		или нефтепродуктами (содержание нефти или нефтепродуктов менее 15%)	
	92031002524	тормозные колодки отработанные с остатками накладок асбестовых	20,6
	92111001504	шины пневматические автомобильные отработанные	81,704
	92111211524	шины резиновые сплошные или полупневматические отработанные с металлическим кордом	1680,032
	92112001504	камеры пневматических шин автомобильных отработанные	0,658
	92113001504	покрышки пневматических шин с тканевым кордом отработанные	20,33
	92113002504	покрышки пневматических шин с металлическим кордом отработанные	197,991
	92130101524	фильтры воздушные автотранспортных средств отработанные	2,713
	92192272424	пыль от расточки асбестосодержащих накладок тормозных колодок	0,159
	92222102524	фильтры воздушные двигателей железнодорожного подвижного состава отработанные	0,016
	92952111524	отходы искусственной кожи при замене обивки сидений транспортных средств	0,023
	93110003394	грунт, загрязненный нефтью или нефтепродуктами (содержание нефти или нефтепродуктов менее 15 %)	22,79
	94100000000	Лабораторные отходы и остатки химикалиев	0,164
	94931011104	растворы солей при совместном сливе неорганических кислот и щелочей, отработанных при технических испытаниях и измерениях	0,486
	94991111204	бой стеклянной химической посуды	0,06
	94991181204	мусор от помещений лаборатории	3,53
	96760511204	твердые остатки от сжигания средств индивидуальной защиты и прочих изделий, отработанных при уничтожении химического оружия	245,426
	96768131204	плав солей с преимущественным содержанием карбоната кальция при термическом обезвреживании нейтрализованных сточных вод расснаряжения боеприпасов	135,813
	96768931204	соли упаривания нейтрализованных сточных вод при уничтожении химического оружия с преимущественным содержанием сульфата натрия	43,586
	96771311204	окалина при зачистке оборудования для термической обработки изделий из черных металлов	20,875
V класс	10000000000	ОТХОДЫ СЕЛЬСКОГО, ЛЕСНОГО ХОЗЯЙСТВА, РЫБОВОДСТВА И РЫБОЛОВСТВА	32,5
	11111002235	солома	250
	11112001495	зерноотходы твердой пшеницы	19
	11112002495	Зерноотходы мягкой пшеницы	35
	11112004495	Зерноотходы кукурузы	10,6
	11112005495	зерноотходы ячменя	24,2
	11112006495	зерноотходы ржи	282,097
	11112007495	зерноотходы овса	13,1
	11112014495	Зерноотходы прочих зерновых культур	800
	11121001235	Ботва от корнеплодов, другие подобные растительные остатки при выращивании овощей	10,5
	11121002235	ботва от корнеплодов, другие подобные растительные остатки при выращивании овощей, загрязненные землей	49,2

Класс опасности	Код отхода согласно Федеральному классификационному каталогу отходов (ФККО)	Наименование видов отходов, сгруппированных по классам опасности для окружающей среды	Образование отходов за 2018 год
	11197111405	отходы зачистки оборудования для хранения зерна и уборки просыпей зерна в смеси	45,625
	11211002295	навоз крупного рогатого скота перепревший	4010
	11221002295	навоз конский перепревший	1800
	15211001215	отходы сучьев, ветвей, вершинок от лесоразработок	2974,147
	23111201215	отходы известняка, доломита и мела в кусковой форме практически неопасные	4,65
	23111202405	отсев известковых, доломитовых, меловых частиц с размером частиц не более 5 мм практически неопасный	26,55
	23112201215	отходы гипса в кусковой форме	2,521
	30113203295	очистки овощного сырья	318,498
	30115321315	сыворотка при свертывании молока	898,2
	30115411315	отходы подготовки сырья при производстве кисломолочных продуктов	1,3
	30115721395	осадок очистки смеси сточных вод производства молочной продукции и хозяйственно-бытовых сточных вод	102,623
	30115961525	отходы тары бумажной и полимерной в смеси при фасовке молочной продукции	2,05
	30116111425	пыль зерновая	272,806
	30116112495	отходы от механической очистки зерна	26,522
	30116211305	мезга картофельная	121
	30117121495	технологические потери муки пшеничной	11,899
	30117122495	технологические потери муки ржаной	9,473
	30117129495	технологические потери муки пшеничной, ржаной и овсяной в смеси	1,46
	30117901495	отходы отрубей и высевок (пшеничных и ржаных)	94,76
	30117902395	отходы теста	21,624
	30117903295	хлебная крошка	9,94
	30117904105	дрожжи хлебопекарные отработанные	1,5
	30117905295	скорлупа от куриных яиц	133,281
	30118111205	бой свеклы	6266
	30118114395	жом свекловичный отжатый	129174,6
	30118116395	известковый шлам при очистке свекловичного сока в сахарном производстве	6597,557
	30118117395	отходы фильтрации при дефекации свекловичного сока (дефекат)	5810,93
	30118118105	меласса (кормовая патока)	7843
	30124005295	дробина солодовая (пивная)	4923,526
	30124007395	дрожжи пивные отработанные	492
	30124011495	сплав ржи	21
	30124521605	фильтры картонные, отработанные при фильтрации пива	29,8
	30139001495	остатки табачной мелочи, жилки табачного листа	18,008
	30221201235	Концы пряжи шерстяных волокон	0,6
	30221202235	Путанка шерстяных волокон	0,4
	30221203235	Лоскут весовой шерстяных тканей	3,4
	30311101235	обрезки и обрывки хлопчатобумажных тканей	24,059
	30311103235	обрезки и обрывки шерстяных тканей	1,6
	30311104235	Обрезки и обрывки полушерстяных тканей	4,6
	30311109235	обрезки и обрывки смешанных тканей	39,982
	30311121235	Обрезки и обрывки тканей из полиамидного волокна	0,2
	30311122235	Обрезки и обрывки тканей из полиэфирного волокна	3,81
	30411102395	мездра гольевая	202,5
	30411411205	спилок желатиновый при обработке шкур	15,3

Класс опасности	Код отхода согласно Федеральному классификационному каталогу отходов (ФККО)	Наименование видов отходов, сгруппированных по классам опасности для окружающей среды	Образование отходов за 2018 год
	30431103295	Обрезь жесткого кожевенного товара	0,454
	30511111205	отходы окорки древесины практически неопасные	10086,216
	30522001215	горбыль из натуральной чистой древесины	2528,99
	30522002215	рейка из натуральной чистой древесины	874,8
	30522003215	щепа натуральной чистой древесины	77390,04
	30522004215	обрезь натуральной чистой древесины	1431,962
	30523001435	опилки натуральной чистой древесины	5983,069
	30523002225	стружка натуральной чистой древесины	81,726
	30529111205	опилки и стружка натуральной чистой древесины несортированные	7636,99
	30529191205	прочие несортированные древесные отходы из натуральной чистой древесины	284,75
	30530572205	отходы коры при зачистке оборудования гидротермической обработки древесного сырья	34,3
	30531103425	пыль древесная от шлифовки натуральной чистой древесины практически неопасная	0,114
	30531921495	Опилки и пыль при обрезке листов фанеры и шпона	375,6
	30531922495	опилки и пыль при опиловке и шлифовке листов фанеры и шпона	695,1
	30611915395	отходы роспуска макулатуры и очистки макулатурной массы при производстве бумажной массы	283,4
	30612121295	отходы бумаги от резки и штамповки	413,903
	30612141295	отходы картона от резки и штамповки	27830,365
	30612143295	обрезь гофрокартона	3629,21
	30681131395	осадок механической очистки сточных вод производства бумаги и картона преимущественно из вторичного сырья волокносодержащий (скоп)	304,2
	30682111395	осадки механической и биологической очистки сточных вод целлюлозно- бумажного производства и хозяйственно-бытовых сточных вод в смеси обезвоженные	62
	30711210000	Отработанные фиксажные растворы	0,34
	30719000000	Прочие отходы полиграфической деятельности	2
	31891000000	Отходы производства фотопластинок и фотопленок; фотопленок для моментальных фотоснимков; химических составов и несмешанных продуктов, используемых в фотографии	0,404
	31913000235	брак полиакрилового волокна и нитей	1
	33115102205	обрезки вулканизованной резины	3,003
	33522912205	брак изделий из полипропилена при их производстве практически неопасный	7,4
	34140001205	отходы стекловолокна	8,882
	34190101205	бой стекла	450,553
	34211001205	бой шамотного кирпича	688,021
	34321001205	бой строительного кирпича	407,4
	34620001205	бой бетонных изделий	9,462
	34620002205	бой железобетонных изделий	156,633
	35190101205	электроды графитовые отработанные не загрязненные опасными веществами	37,934
	35715011495	песок формовочный горелый отработанный практически неопасный	42447,293
	36121201225	стружка чугунная незагрязненная	65,57
	36121202225	стружка стальная незагрязненная	2515,91
	36121203225	стружка черных металлов несортированная незагрязненная	2507,034
	36121205225	стружка бронзы незагрязненная	10,077

Класс опасности	Код отхода согласно Федеральному классификационному каталогу отходов (ФККО)	Наименование видов отходов, сгруппированных по классам опасности для окружающей среды	Образование отходов за 2018 год
	36121206225	стружка латуни незагрязненная	2,618
	36121207225	стружка алюминиевая незагрязненная	14,147
	36121208225	стружка титана и титановых сплавов незагрязненная	0,292
	40111011395	Фрукты и овощи переработанные, утратившие потребительские свойства	21,874
	40131011315	молочная продукция, утратившая потребительские свойства	7,3
	40151011295	хлебобулочные, мучные кондитерские изделия недлительного хранения, утратившие потребительские свойства	224,098
	40212112605	Спецодежда из брезентовых тканей, утратившая потребительские свойства	0,495
	40213101625	спецодежда из натуральных волокон, утратившая потребительские свойства, пригодная для изготовления ветоши	12,968
	40213199625	Прочие изделия из натуральных волокон, утратившие потребительские свойства, пригодные для изготовления ветоши	1,139
	40310100524	обувь кожаная рабочая, утратившая потребительские свойства	0,387
	40414000515	тара деревянная, утратившая потребительские свойства, незагрязненная	5705,485
	40419000515	прочая продукция из натуральной древесины, утратившая потребительские свойства, незагрязненная	1979,238
	40510000000	Отходы бумаги и картона без пропитки и покрытия незагрязненные	49,975
	40512101205	отходы потребления картона (кроме электроизоляционного, кровельного и обувного) с черно-белой и цветной печатью	6
	40512201605	использованные книги, журналы, брошюры, проспекты, каталоги	5,893
	40512202605	отходы бумаги и картона от канцелярской деятельности и делопроизводства	1299,213
	40512203605	отходы газет	202,74
	40512211605	отходы бумажных этикеток	24,7
	40513001205	бумажные втулки (без покрытия и пропитки), утратившие потребительские свойства	4
	40518101605	мешки бумажные невлагопрочные (без битумной пропитки, прослойки и армированных слоев), утратившие потребительские свойства, незагрязненные	10,141
	40518201605	отходы упаковочной бумаги незагрязненные	91,47
	40518301605	отходы упаковочного картона незагрязненные	7021,708
	40518401605	отходы упаковочного гофрокартона незагрязненные	893,018
	40518911605	упаковка из бумаги и/или картона в смеси незагрязненная	38,34
	40521213605	отходы упаковки бумажной с влагопрочными полиэтиленовыми слоями незагрязненные	17,7
	40529001295	отходы бумаги вощеной	5,27
	40529115525	отходы бумаги с полиэтиленовым покрытием в виде ленты-основы самоклеящихся этикеток незагрязненные	2,12
	40540101205	отходы потребления различных видов картона, кроме черного и коричневого цветов	754,161
	40581101605	отходы упаковочных материалов из бумаги и картона несортированные незагрязненные	598,68

Класс опасности	Код отхода согласно Федеральному классификационному каталогу отходов (ФККО)	Наименование видов отходов, сгруппированных по классам опасности для окружающей среды	Образование отходов за 2018 год
	40591133605	упаковка из бумаги и/или картона, загрязненная не растворимыми в воде неорганическими карбонатами	0,4
	40591301605	отходы упаковочных материалов из бумаги и картона, загрязненные пищевыми продуктами	181,21
	41720000000	Отходы химических составов и продуктов, используемых в фотографии	0,1
	43111002515	шланги и рукава из вулканизированной резины, утратившие потребительские свойства, незагрязненные	12,587
	43112001515	ленты конвейерные, приводные ремни, утратившие потребительские свойства, незагрязненные	27,447
	43114111205	резиновые перчатки, утратившие потребительские свойства, незагрязненные практически неопасные	0,311
	43114112205	резиновая обувь, утратившая потребительские свойства, незагрязненная практически неопасная	0,063
	43119991725	Отходы прочих изделий из вулканизированной резины незагрязненные в смеси	0,184
	43130001525	резинометаллические изделия отработанные незагрязненные	0,8
	43411001205	отходы пенополиэтилена незагрязненные	2,984
	43411002295	отходы пленки полиэтилена и изделий из нее незагрязненные	891,722
	43411003515	лом и отходы изделий из полиэтилена незагрязненные (кроме тары)	12,338
	43411004515	отходы полиэтиленовой тары незагрязненной	117,487
	43412002295	отходы пленки полипропилена и изделий из нее незагрязненные	81,765
	43412003515	лом и отходы изделий из полипропилена незагрязненные (кроме тары)	5,403
	43412004515	отходы полипропиленовой тары незагрязненной	241,609
	43414101205	отходы пенопласта на основе полистирола незагрязненные	6,542
	43414102515	отходы пленки полистирола и изделий из нее незагрязненные	0,599
	43414103515	лом и отходы изделий из полистирола незагрязненные	6,558
	43414201515	Лом и отходы изделий из акрилонитрилбутадиенстирола (пластик абс) незагрязненные	6,25
	43415101515	отходы пленки полиакрилатов и изделий из нее незагрязненные (отходы оргстекла)	0,087
	43417101205	Лом и отходы изделий из полиамида незагрязненные	1,823
	43418101515	лом и отходы изделий из полиэтилентерефталата незагрязненные	23,1
	43418102295	Отходы пленки из полиэтилентерефталата незагрязненные	0,012
	43419901205	отходы продукции из целлофана незагрязненные	2,022
	43419902205	Отходы продукции из полиметилметакрилата (органического стекла) незагрязненные	0,002
	43425002295	Отходы полиуретановой пленки незагрязненные	4,78
	43611001205	отходы продукции из имидофлекса незагрязненные	1,2
	43612001205	отходы продукции из стеклослюдопласта незагрязненные	0,079
	43811801515	тара полиэтиленовая, загрязненная пищевыми продуктами	1,03
	44210101495	цеолит отработанный при осушке воздуха и газов, не загрязненный опасными веществами	0,3

Класс опасности	Код отхода согласно Федеральному классификационному каталогу отходов (ФККО)	Наименование видов отходов, сгруппированных по классам опасности для окружающей среды	Образование отходов за 2018 год
	44210301495	силикагель отработанный при осушке воздуха и газов, не загрязненный опасными веществами	0,2
	44210401495	уголь активированный отработанный при осушке воздуха и газов, не загрязненный опасными веществами	0,8
	45110100205	лом изделий из стекла	43,841
	45110200205	тара стеклянная незагрязненная	10,565
	45142121615	отходы стекловолоконной изоляции	0,511
	45610001515	абразивные круги отработанные, лом отработанных абразивных кругов	135,02
	45620001295	шкурка шлифовальная отработанная	2,455
	45711211605	отходы теплоизоляционного материала на основе базальтового волокна практически неопасные	32,384
	45911001515	Лом керамических изоляторов	0,248
	45911011715	Лом фарфоровых и стеклянных изоляторов в смеси незагрязненный	0,523
	45911099515	керамические изделия прочие, утратившие потребительские свойства, незагрязненные	0,4
	46101001205	лом и отходы, содержащие незагрязненные черные металлы в виде изделий, кусков, несортированные	18031,01
	46101002205	скрап черных металлов незагрязненный	27,2
	46110002215	лом и отходы чугунные в кусковой форме незагрязненные	338,969
	46110003295	скрап чугунный незагрязненный	2,66
	46110099205	лом и отходы чугунные несортированные	80
	46120001515	лом и отходы стальных изделий незагрязненные	267,784
	46120002215	лом и отходы стальные в кусковой форме незагрязненные	24135,779
	46120003295	скрап стальной незагрязненный	1,412
	46120099205	лом и отходы стальные несортированные	301,375
	46210001205	лом и отходы незагрязненные, содержащие медные сплавы в виде изделий, кусков, несортированные	58,627
	46213002215	лом и отходы бронзы в кусковой форме незагрязненные	0,244
	46213099205	лом и отходы бронзы несортированные	14,92
	46214001515	лом и отходы изделий из латуни незагрязненные	0,688
	46214099205	лом и отходы латуни несортированные	17,51
	46220002515	лом электротехнических изделий из алюминия (провод, голые жилы кабелей и шнуров, шины распределительных устройств, трансформаторов, выпрямители)	4,673
	46220003215	лом и отходы алюминия в кусковой форме незагрязненные	7,011
	46220004295	лом и отходы фольги из алюминия	0,51
	46220006205	лом и отходы алюминия несортированные	84,625
	48144000000	Микрофоны, громкоговорители, приемная аппаратура для радиотелефонной или радиотелеграфной связи, утратившие потребительские свойства	0,001
	48150000000	Оборудование для измерения, испытаний и навигации; часы всех видов, утратившие потребительские свойства	0,001
	48170000000	Приборы оптические и фотографическое оборудование, утратившие потребительские свойства	0,001
	48230201525	отходы изолированных проводов и кабелей	12,567
	48230301525	провод медный эмалированный, утративший потребительские свойства	0,402

Класс опасности	Код отхода согласно Федеральному классификационному каталогу отходов (ФККО)	Наименование видов отходов, сгруппированных по классам опасности для окружающей среды	Образование отходов за 2018 год
	48241100525	лампы накаливания, утратившие потребительские свойства	6,004
	48242000000	Светильники и осветительные устройства	0,002
	48251000000	Приборы бытовые электрические, утратившие потребительские свойства	0,005
	49110101525	каски защитные пластмассовые, утратившие потребительские свойства	0,361
	49110311615	Респираторы фильтрующие текстильные, утратившие потребительские свойства	0,025
	61190002405	Зола от сжигания древесного топлива практически неопасная	176,782
	61890101205	отходы при очистке котлов от накипи	14,11
	71011002395	отходы (осадки) водоподготовки при механической очистке природных вод	14,018
	71021101205	ионообменные смолы отработанные при водоподготовке	11,568
	71021317515	фильтрующие элементы на основе полиэтилена, отработанные при подготовке воды, практически неопасные	0,062
	72210102715	мусор с защитных решеток хозяйственно-бытовой и смешанной канализации практически неопасный	0,806
	72210202395	осадок с песколовок при очистке хозяйственно-бытовых и смешанных сточных вод практически неопасный	2
	72220002395	ил стабилизированный биологических очистных сооружений хозяйственно-бытовых и смешанных сточных вод	4,4
	72243122405	смесь осадков механической и биологической очистки хозяйственно- бытовых и смешанных сточных вод, выдержанная на площадках стабилизации, практически неопасная	5517,74
	73320000000	Мусор и смет производственных и складских помещений, не относящийся к твердым коммунальным отходам	2,269
	73321002725	мусор и смет производственных помещений практически неопасный	1362,407
	73322002725	мусор и смет от уборки складских помещений практически неопасный	165,109
	73338102205	растительные отходы при кошении травы на территории производственных объектов практически неопасные	34,44
	73338712205	Растительные отходы при уходе за зелеными насаждениями на территории производственных объектов практически неопасные	0,006
	73339002715	смет с территории предприятия практически неопасный	6381,736
	73610000000	Отходы кухонь и предприятий общественного питания	14,699
	73610001305	пищевые отходы кухонь и организаций общественного питания несортированные	4120,875
	73610011725	непищевые отходы (мусор) кухонь и организаций общественного питания практически неопасные	191,858
	73951511495	отходы зачистки гладильного, сушильного оборудования	0,139
	74114111715	отходы (остатки) сортировки отходов бумаги и картона, не пригодные для утилизации	11427,031
	74780000000	Отходы при обезвреживании биологических и	2,533

Класс опасности	Код отхода согласно Федеральному классификационному каталогу отходов (ФККО)	Наименование видов отходов, сгруппированных по классам опасности для окружающей среды	Образование отходов за 2018 год
		медицинских отходов	
	74784000000	Отходы при обезвреживании медицинских отходов	4,7
	74784351715	отходы обезвреживания медицинских отходов классов Б и В (кроме биологических) вакуумным автоклавированием насыщенным водяным паром измельченные, компактированные, содержащие преимущественно текстиль, резину, бумагу, практически неопасные (иглы от шприцев)	6,1
	81110001495	грунт, образовавшийся при проведении землеройных работ, не загрязненный опасными веществами	402
	81220101205	лом кирпичной кладки от сноса и разборки зданий	9227,288
	81910001495	отходы песка незагрязненные	10,3
	82210101215	отходы цемента в кусковой форме	31,009
	82220101215	лом бетонных изделий, отходы бетона в кусковой форме	16617,8
	82230101215	лом железобетонных изделий, отходы железобетона в кусковой форме	14590,755
	82310101215	лом строительного кирпича незагрязненный	4,518
	82320101215	Лом черепицы, керамики незагрязненный	0,25
	89001111725	мусор от строительных и ремонтных работ, содержащий материалы, изделия, отходы которых отнесены к V классу опасности	830,186
	91212114205	лом футеровок печей и печного оборудования литья черных и цветных металлов	2,764
	91218101215	лом шамотного кирпича незагрязненный	46,555
	91219101215	лом огнеупорного мертеля незагрязненный	0,5
	91910001205	остатки и огарки стальных сварочных электродов	8,931
	91930221605	Обтирочный материал, загрязненный нерастворимыми или малорастворимыми в воде неорганическими веществами природного происхождения	0,21
	92031001525	тормозные колодки отработанные без накладок асбестовых	114,669
	92191001525	свечи зажигания автомобильные отработанные	1,447
	92211413205	Отходы очистки железнодорожных грузовых вагонов при перевозке лома и отходов черных металлов практически неопасные	5,119
	92254111525	сепараторы роликоподшипников для вагонных букс из стеклонаполненного полиамида отработанные, незагрязненные	0,4
	94981212205	фильтры бумажные, отработанные при исследовании пищевой продукции, питьевой и сточной воды	0,02

Информация о количестве образующихся иных видов отходов, не относящихся к твердым коммунальным отходам, для каждого источника образования отходов, в соответствии с данными управления Росприроднадзора по Брянской области представлена в Приложении А2.

Прогноз количества образования иных видов отходов, не относящихся к твердым коммунальным отходам, по годам реализации территориальной схемы приведен в Приложении А4.

Прогноз количества образования отходов строительства и ремонта строился на основе данных об индексе физического объема работ, выполненных по виду деятельности «Строительство» согласно прогнозу социально-экономического развития Брянской области на период до 2024 года (базовый вариант прогноза). На периоды с 2025 по 2030 годы применен индекс 2024 года.

Прогноз количества образования отходов снабжения электричеством, газом и паром, отходов водоснабжения и водоотведения, прочих отходов производства и потребления в общем объеме отходов производства и потребления, а также отходов потребления производственных и непроизводственных (материалы, изделия, утратившие потребительские свойства) по годам реализации территориальной схемы рассчитан на основании прогноза численности населения Брянской области (в среднегодовом исчислении) по данным прогноза социально-экономического развития Брянской области на период до 2024 года (базовый вариант прогноза). На периоды с 2025 по 2030 годы применен индекс 2024 года.

Прогноз количества образования отходов добычи полезных ископаемых, отходов промышленного производства строился на основе данных о прогнозной динамике индекса промышленного производства по Брянской области, полученных из прогноза социально-экономического развития Брянской области на период до 2024 года (базовый вариант прогноза). На периоды с 2025 по 2030 годы применен индекс 2024 года.

Для прогноза количества образования отходов сельского хозяйства использовались данные о прогнозной динамике индекса производства продукции сельского хозяйства по Брянской области, полученные из прогноза социально-экономического развития Брянской области на период до 2024 года (базовый вариант прогноза). На периоды с 2025 по 2030 годы применен индекс 2024 года.

В таблице 10 представлены данные о количестве образующихся отходов производства и потребления на территории Брянской области по видам отходов на основании отчетности 2-ТП (отходы) за 2018 год. Количество твердых коммунальных отходов определено отдельно, на основании сведений об источниках образования твердых коммунальных отходов, нормативов накопления твердых коммунальных отходов и данных об объектах Министерства обороны.

Таблица 10. Сводная информация о количестве отходов различных видов, образующихся на территории Брянской области

№ п/п	Наименование вида отхода	Класс опасности	Образование отходов, тонн
1.	Твердые коммунальные отходы	IV-V	511713,09
	в том числе крупногабаритные отходы	*V*	*55112,59*
2.	Отходы сельского, лесного хозяйства, рыбоводства и рыболовства	III-V	168789,57
3.	Отходы добычи полезных ископаемых	IV-V	44,84
4.	Отходы обрабатывающих производств	II-V	358889,02
5.	Отходы потребления производственные и непроизводственные; материалы, изделия, утратившие потребительские свойства	I-V	68447,73
6.	Отходы обеспечения электроэнергией, газом и паром	IV-V	205,18
7.	Отходы при водоснабжении, водоотведении, деятельности по сбору, обработке, утилизации, обезвреживанию, размещению отходов	III-V	233419,83
8.	Отходы строительства и ремонта	III-V	43548,17
9.	Прочие отходы производства и потребления	I-V	3590,69
		Итого	1388648,12

2.3. Характеристика твердых коммунальных отходов, в том числе их морфологический состав

Наиболее значимыми характеристиками твердых коммунальных отходов являются их морфологический состав и плотность.

Детальные данные о морфологическом составе ТКО и динамике его изменения являются основной исходной информацией для оценки рентабельности извлечения

утильных фракций из отходов и определения экономической выгоды от использования ценных компонентов ТКО, позволяющих получить востребованную на рынке продукцию из вторсырья. Морфологический состав отходов, как правило, изучается при проведении натурных исследований в целях расчета нормативов накопления ТКО, либо в процессе разработки генеральных схем очистки территорий населенных пунктов регионов.

В таблице 11.1 представлен морфологический состав по основным компонентам твердых коммунальных отходов на основании данных департамента природных ресурсов и экологии Брянской области.

Таблица 11.1. Морфологический состав ТКО

Компоненты	% по массе
Пищевые отходы	40%
Бумага, картон	26%
Дерево	4%
Металл черный	4%
Металл цветной	1%
Текстиль	3%
Стекло	2%
Кожа, резина	2%
Камни	0,5%
Пластмассы, в том числе ПЭТФ	10%
Прочее	2,5%
Отсев (менее 15 мм)	5%
ТКО	100%

Данные по плотности отходов в разрезе категорий отходообразователей, для которых утверждены нормативы накопления, представлены в таблице 11.2.

Таблица 11.2. Плотность ТКО по каждой из категорий, для которых установлен норматив накопления

№ п/п	Наименование категории объектов	Плотность ТКО по категории (кг на куб.м.)
1. Административные здания, учреждения, конторы		
1.1	Банки, финансовые учреждения	162,99
1.2	Отделения связи	155,35
1.3	Административные, офисные учреждения, организации	143,16
2. Предприятия торговли		
2.1	Продовольственный магазин	155,08
2.2	Промтоварный магазин	104,78
2.3	Павильон	121,04
2.4	Лоток	156,02
2.5	Палатка, киоск	146,12
2.6	Торговля с машин	160,51
2.7	Супермаркет	155,61
2.8	Рынки продовольственные	180,69
2.9	Рынки промтоварные	141,00
2.10	Склады, строительные базы и т.п.	179,11
2.11	Аптеки<*>	113,14
3. Предприятия транспортной инфраструктуры		
3.1	Автомастерские, шиномонтажная мастерская, станция технического обслуживания	153,11

№ п/п	Наименование категории объектов	Плотность ТКО по категории (кг на куб.м.)
3.2	Автозаправочные станции	177,47
3.3	Автостоянки и парковки	221,00
3.4	Гаражи	152,10
3.5	Автомойка	146,65
3.6	Железнодорожные и автовокзалы, аэропорты, речные порты	141,84
	4. Дошкольные и учебные заведения	
4.1	Дошкольное образовательное учреждение	150,19
4.2	Общеобразовательное учреждение, школа искусств, учреждение дополнительного образования, центры развития детей и т.п.	153,00
4.3	Учреждение начального и среднего профессионального образования, высшего профессионального и послевузовского образования или иное учреждение, осуществляющее образовательный процесс	176,47
4.4	Детские дома, интернаты	198,83
	5. Культурно-развлекательные, спортивные учреждения	
5.1	Клубы, дома культуры, кинотеатры, концертные залы, театры, цирки	125,25
5.2	Библиотеки, архивы	159,38
5.3	Выставочные залы, музеи	155,60
5.4	Спортивные арены, стадионы	169,67
5.5	Спортивные клубы, центры, комплексы	152,91
5.6	Зоопарк, ботанический сад	151,10
5.7	Пансионаты, дома отдыха, туристические базы	145,00
	6. Предприятия общественного питания	
6.1	Кафе, рестораны, бары, закусочные, столовые	164,85
	7. Предприятия службы быта	
7.1	Мастерские по ремонту бытовой и компьютерной техники	194,95
7.2	Мастерские по ремонту обуви, ключей, часов и пр.	135,75
7.3	Ремонт и пошив одежды	139,03
7.4	Парикмахерские, косметические салоны, салоны красоты	134,38
7.5	Гостиницы	131,57
7.6	Общежития	161,57
7.7	Бани, сауны	149,20
	8. Предприятия в сфере похоронных услуг	
8.1	Кладбища	236,58
8.2	Организация, оказывающая ритуальные услуги	196,08
	9. Иные объекты	
9.1	Садоводческие и огороднические некоммерческие товарищества, садово-огородные земельные участки	121,26
9.2	Предприятия иных отраслей промышленности	105,00
	10. ДОМОВЛАДЕНИЯ	
10.1	Многоквартирные дома	152,44
10.2	Индивидуальные жилые дома	152,44

<*> Отходы, образующиеся от медицинских учреждений, не относятся к ТКО.

Средняя расчетная плотность ТКО по Брянской области составляет 153,34 кг на куб. м. Расчет произведен путем деления общей массы отходов, образующейся в регионе, на общий объем отходов (таблицы 13.1, 13.2).

2.4. Нормативы накопления ТКО и расчет массы образуемых твердых коммунальных отходов

Нормативы накопления твердых коммунальных отходов на территории Брянской области утверждены приказом департамента природных ресурсов и экологии Брянской области от 09.02.2018 № 85 (в редакции приказа департамента природных ресурсов и экологии Брянской области от 13.12.2019 № 419) в соответствии со статьей 6 Федерального закона от 24.06.1998 № 89-ФЗ «Об отходах производства и потребления», статьей 3 Закона Брянской области от 11.05.2006 № 29-З «Об отходах производства и потребления», приказом Минстроя России от 28.06.2016 «Об утверждении Методических рекомендаций по вопросам, связанным с определением нормативов накопления твердых коммунальных отходов».

Таблица 12. Нормативы накопления ТКО в Брянской области

№ п/п	Наименование категории объектов	Расчетная единица, в отношении которой устанавливается норматив	кг/год	куб.м/год
ОБЪЕКТЫ ОБЩЕСТВЕННОГО НАЗНАЧЕНИЯ				
1.	Административные здания, учреждения, конторы:			
	Банки, финансовые учреждения	1 сотрудник	149,95	0,92
	Отделения связи	1 сотрудник	111,85	0,72
	Административные, офисные учреждения, организации	1 сотрудник	143,16	1,00
2.	Предприятия торговли:			
	Продовольственный магазин	1 кв. метр общей площади	80,64	0,52
	Промтоварный магазин	1 кв. метр общей площади	53,44	0,51
	Павильон	1 кв. метр общей площади	59,31	0,49
	Лоток	1 торговое место	357,29	2,29
	Палатка, киоск	1 кв. метр общей площади	83,29	0,57
	Торговля с машин	1 торговое место	362,76	2,26
	Супермаркет	1 кв. метр общей площади	88,7	0,57
	Рынки продовольственные	1 кв. метр общей площади	23,49	0,13
	Рынки промтоварные	1 кв. метр общей площади	11,28	0,08
	Склады, строительные базы и т.п.	1 кв. метр общей площади	16,12	0,09
	Аптеки<*>	1 кв. метр общей площади	49,78	0,44
3.	Предприятия транспортной инфраструктуры:			
	Автомастерские, шиномонтажная мастерская, станция технического обслуживания	1 машино-место	410,34	2,68

№ п/п	Наименование категории объектов	Расчетная единица, в отношении которой устанавливается норматив	кг/год	куб.м/год
	Автозаправочные станции	1 машино-место	1018,66	5,74
	Автостоянки и парковки	1 машино-место	8,0665	0,0365
	Гаражи	1 машино-место	88,22	0,58
	Автомойка	1 машино-место	244,91	1,67
	Железнодорожные и автовокзалы, аэропорты, речные порты	1 пассажир	52,48	0,37
4.	Дошкольные и учебные заведения:			
	Дошкольное образовательное учреждение	1 ребенок	55,57	0,37
	Общеобразовательное учреждение, школа искусств, учреждение дополнительного образования, центры развития детей и т.п.	1 учащийся	21,42	0,14
	Учреждение начального и среднего профессионального образования, высшего профессионального и послевузовского образования или иное учреждение, осуществляющее образовательный процесс	1 учащийся	79,41	0,45
	Детские дома, интернаты	1 место	238,6	1,20
5.	Культурно-развлекательные, спортивные учреждения:			
	Клубы, дома культуры, кинотеатры, концертные залы, театры, цирки	1 место	20,04	0,16
	Библиотеки, архивы	1 место	38,25	0,24
	Выставочные залы, музеи	1 кв. метр общей площади	7,78	0,05
	Спортивные арены, стадионы	1 место	35,63	0,21
	Спортивные клубы, центры, комплексы	1 место	68,81	0,45
	Зоопарк, ботанический сад	1 кв. метр общей площади	15,11	0,1
	Пансионаты, дома отдыха, туристические базы	1 место	97,15	0,67
6.	Предприятия общественного питания:			
	Кафе, рестораны, бары, закусочные, столовые	1 место	192,88	1,17
7.	Предприятия службы быта:			
	Мастерские по ремонту бытовой и компьютерной техники	1 кв. метр общей площади	120,87	0,62
	Мастерские по ремонту обуви, ключей, часов и пр.	1 кв. метр общей площади	77,38	0,57
	Ремонт и пошив одежды	1 кв. метр общей площади	51,44	0,37
	Парикмахерские, косметические салоны, салоны красоты	1 место	135,72	1,01
	Гостиницы	1 место	176,31	1,34
	Общежития	1 место	235,89	1,46
	Бани, сауны	1 место или 1	52,22	0,35

№ п/п	Наименование категории объектов	Расчетная единица, в отношении которой устанавливается норматив	кг/год	куб.м/год
		посетитель		
8.	Предприятия в сфере похоронных услуг:			
	Кладбища	1 место	28,39	0,12
	Организация, оказывающая ритуальные услуги	1 кв. метр общей площади	96,08	0,49
9.	Иные объекты			
	Садоводческие и огороднические некоммерческие товарищества, садово-огородные земельные участки	1 участник (член)	84,88	0,70
	Предприятия иных отраслей промышленности	1 кв. метр общей площади	1,05	0,01
10.	ДОМОВЛАДЕНИЯ			
	Многоквартирные дома	1 проживающий	309,45	2,03
		в том числе КГО	45,92	0,301
	Индивидуальные жилые дома	1 проживающий	309,45	2,03
		в том числе КГО	45,92	0,301

<*> Отходы, образующиеся от медицинских учреждений, не относятся к ТКО.

Исходные данные для расчета представлены в Приложении А1.

Численность населения Брянской области принята по состоянию на 01.01.2019 года. Количество расчетных единиц (нормообразующих показателей) было определено оценочно по фактическим (при наличии информации) или расчетным данным (на основании сведений, содержащихся в базе данных федеральной службы государственной статистики, а также открытых данных). Распределение нормообразующих показателей по источникам образования твердых коммунальных отходов при применении расчетных данных осуществлялось пропорционально численности населения муниципального образования, в равных долях по всем источникам образования твердых коммунальных отходов одного типа.

Информация о количестве образующихся отходов по категории «Объекты Министерства обороны» учтена в территориальной схеме по фактическим данным.

Сводные результаты расчета количества и объема образующихся твердых коммунальных отходов по муниципальным образованиям приведены в Таблицах 13.1 и 13.2. Результаты расчета количества твердых коммунальных отходов, образующихся на территории Брянской области в разрезе поселений представлены в электронной модели территориальной схемы и в Приложении А1.

Общее расчетное количество твердых коммунальных отходов, образующихся на территории Брянской области в течение года, составляет 511713,09 тонн, в том числе крупногабаритные отходы *55112,59* тонн.

В электронной модели территориальной схемы представлены расчеты количества образующихся твердых коммунальных отходов для каждого источника образования твердых коммунальных отходов.

Прогноз количества образования твердых коммунальных отходов по годам реализации территориальной схемы рассчитан на основании прогноза численности

населения Брянской области (в среднегодовом исчислении) по данным прогноза социально-экономического развития Брянской области на период до 2024 года (базовый вариант прогноза). На периоды с 2025 по 2030 годы применен индекс 2024 года. Также в расчет принято, что норма накопления ТКО возрастает в пределах 0,5% в год[8].

Прогноз количества и объема образования отходов приведен в Таблице 14.

[8] Мирный А.Н. Справочник ТБО. М., 2001.

Таблица 13.1. Результаты расчета массы твердых коммунальных отходов IV-V классов опасности, образующихся на территории Брянской области (тонн)

Муниципальный район/городской округ	Масса образующихся твердых коммунальных отходов, тонн в год											
	Домовладения (многоквартирные дома, индивидуальные жилые дома)	Административные здания, учреждения, конторы	Предприятия торговли	Предприятия транспортной инфраструктуры	Дошкольные и учебные заведения	Культурно-развлекательные, спортивные учреждения	Предприятия общественного питания	Предприятия службы быта	Предприятия в сфере похоронных услуг	Иные объекты	Объекты Министерства обороны	Итого
Брасовский район	5912	33	1150	74	118	297	198	63	901	0	0	8744
Брянский район	18908	38	1755	476	306	354	413	522	215	102	13	23102
Выгоничский район	6143	34	1047	48	636	234	86	48	696	178	3	9153
Гордеевский район	3238	28	268	13	46	61	69	5	101	0	0	3829
Городской округ г. Брянск	130834	578	43993	2760	4904	1310	3359	5157	283	1248	175	194601
Городской округ г. Клинцы	21689	40	5756	333	414	423	452	1849	138	204	469	31767
Сельцовский городской округ	5116	14	1181	47	122	178	70	21	30	0	0	6778
Городской округ г. Стародуб	5669	18	1660	81	173	63	167	32	42	0	3	7908
Городской округ г. Фокино	3967	13	635	29	68	77	35	50	42	25	0	4941
Новозыбковский городской округ	15694	47	2660	236	438	291	310	381	166	76	6	20305
Дубровский район	5248	28	925	65	126	234	170	41	1067	0	3	7906
Дятьковский район	18009	49	2856	137	312	323	224	361	198	25	0	22494
Жирятинский район	2123	20	255	6	30	50	25	1	78	0	0	2589
Жуковский район	10458	37	2136	89	230	247	243	248	724	185	9	14606
Злынковский район	3715	33	470	57	83	116	45	84	107	0	0	4710
Карачевский район	9983	37	1628	93	182	284	265	84	248	0	102	12907
Клетнянский район	5582	31	921	37	99	112	62	5	621	0	0	7470
Климовский район	7968	55	1662	65	195	295	166	13	279	0	10	10708
Клинцовский район	5338	35	722	87	97	173	76	223	905	153	0	7809
Комаричский район	5085	40	971	23	95	178	47	6	153	0	3	6599
Красногорский район	3641	32	793	36	46	121	42	4	120	0	0	4834
Мглинский район	5120	39	746	28	133	176	87	11	177	0	0	6518
Навлинский район	8117	38	1308	67	112	190	159	41	208	0	3	10244
Погарский район	7262	52	1542	53	135	203	98	12	244	0	3	9602
Почепский район	11782	56	2128	112	198	363	187	93	296	0	224	15439

Муниципальный район/городской округ	Масса образующихся твердых коммунальных отходов, тонн в год											
	Домовладения (многоквартирные дома, индивидуальные жилые дома)	Административные здания, учреждения, конторы	Предприятия торговли	Предприятия транспортной инфраструктуры	Дошкольные и учебные заведения	Культурно-развлекательные, спортивные учреждения	Предприятия общественного питания	Предприятия службы быта	Предприятия в сфере похоронных услуг	Иные объекты	Объекты Министерства обороны	Итого
Рогнединский район	1971	25	202	11	27	95	13	42	118	0	0	2504
Севский район	4537	38	701	76	96	174	110	9	133	0	3	5876
Стародубский район	5679	30	502	7	85	176	48	2	131	0	0	6660
Суземский район	4603	28	747	37	93	149	73	11	1033	0	0	6774
Суражский район	6882	40	645	49	138	170	38	76	133	0	12	8182
Трубчевский район	10487	40	1355	49	245	153	143	69	210	0	3	12752
Унечский район	10639	36	1670	144	258	222	192	61	175	0	5	13403
Итого	371398	1664	84989	5423	10237	7492	7668	9624	9974	2197	1046	511713

Таблица 13.2. Результаты расчета объема твердых коммунальных отходов IV-V классов опасности, образующихся на территории Брянской области (куб. м)

Муниципальный район/городской округ	Объем образующихся твердых коммунальных отходов, куб. м в год											
	Домовладения (многоквартирные дома, индивидуальные жилые дома)	Административные здания, учреждения, конторы	Предприятия торговли	Предприятия транспортной инфраструктуры	Дошкольные и учебные заведения	Культурно-развлекательные, спортивные учреждения	Предприятия общественного питания	Предприятия службы быта	Предприятия в сфере похоронных услуг	Иные объекты	Объекты Министерства обороны	Итого
Брасовский район	38781	222	7691	456	728	2002	1198	403	3828	0	0	55310
Брянский район	124037	260	11421	2930	1976	2278	2506	3665	926	840	83	150923
Выгоничский район	40295	229	6720	284	3689	1588	519	296	2982	1470	17	58090

Муниципальный район/городской округ	Объем образующихся твердых коммунальных отходов, куб. м в год											
	Домовладения (многоквартирные дома, индивидуальные жилые дома)	Административные здания, учреждения, конторы	Предприятия торговли	Предприятия транспортной инфраструктуры	Дошкольные и учебные заведения	Культурно-развлекательные, спортивные учреждения	Предприятия общественного питания	Предприятия службы быта	Предприятия в сфере похоронных услуг	Иные объекты	Объекты Министерства обороны	Итого
Гордеевский район	21240	194	1740	79	298	409	417	30	435	0	0	24841
Городской округ г. Брянск	858276	3904	288938	18012	30139	8347	20378	32285	1399	10290	1139	1273106
Городской округ г. Клинцы	142281	278	39880	2184	2664	2735	2742	11431	692	1680	3056	209623
Сельцовский городской округ	33560	100	7786	306	759	1172	422	154	142	0	0	44402
Городской округ г. Стародуб	37192	124	11673	527	1044	389	1013	217	202	0	17	52398
Городской округ г. Фокино	26021	91	4590	190	447	465	211	321	202	210	0	32747
Новозыбковский городской округ	102956	322	18413	1542	2658	1798	1879	2423	742	630	38	133400
Дубровский район	34429	190	6007	405	756	1513	1033	312	4528	0	17	49192
Дятьковский район	118140	333	19391	883	2060	1982	1357	2247	895	210	0	147499
Жирятинский район	13924	139	1764	33	199	325	154	8	362	0	0	16908
Жуковский район	68604	247	14346	569	1431	1649	1472	1801	3094	1530	57	94797
Злынковский район	24372	223	3313	333	517	733	271	525	478	0	0	30766
Карачевский район	65488	250	10696	598	1160	1849	1606	539	1107	0	664	83958
Клетнянский район	36619	210	6237	228	611	728	376	33	2654	0	0	47694
Климовский район	52272	370	10986	417	1178	1949	1005	88	1216	0	66	69547
Клинцовский район	35020	237	5022	512	593	1113	463	1691	3826	1262	0	49738
Комаричский район	33357	270	6230	148	592	1154	283	38	679	0	17	42769
Красногорский район	23883	214	5311	229	300	766	257	27	533	0	0	31520
Мглинский район	33588	266	5221	167	784	1171	529	74	757	0	0	42557
Навлинский район	53249	257	8568	427	739	1232	963	297	914	0	17	66663
Погарский район	47636	354	10309	329	864	1311	592	77	1073	0	17	62562
Почепский район	77288	381	14550	706	1276	2283	1134	606	1294	0	1461	100979
Рогнединский район	12929	171	1364	71	177	648	78	262	508	0	0	16207
Севский район	29766	255	4830	454	586	1085	666	58	589	0	18	38304
Стародубский район	37253	202	3543	42	531	1278	294	13	552	0	0	43707

Муниципальный район/городской округ	Объем образующихся твердых коммунальных отходов, куб. м в год											
	Домовладения (многоквартирные дома, индивидуальные жилые дома)	Административные здания, учреждения, конторы	Предприятия торговли	Предприятия транспортной инфраструктуры	Дошкольные и учебные заведения	Культурно-развлекательные, спортивные учреждения	Предприятия общественного питания	Предприятия службы быта	Предприятия в сфере похоронных услуг	Иные объекты	Объекты Министерства обороны	Итого
Суземский район	30198	191	5357	241	575	997	440	80	4393	0	0	42473
Суражский район	45145	272	4346	318	875	1084	228	515	589	0	77	53449
Трубчевский район	68793	272	9018	325	1493	974	865	439	981	0	17	83176
Унечский район	69789	247	11360	931	1596	1385	1163	430	791	0	35	87727
Итого	2436380	11276	566622	34872	63294	48392	46516	61385	43361	18122	6816	3337034

Таблица 14. Прогноз образования твердых коммунальных отходов IV-V классов опасности (тонн, куб. м)

Показатель/Муниципальное образование	Год											
	2019	2020	2021	2022	2023	2024	2025	2026	2027	2028	2029	2030
Прогноз численности населения (в среднегодовом исчислении), тыс. человек	1 197,4	1 192,1	1 187,6	1 183,7	1 180,1	1 177,0	1 173,9	1 170,8	1 167,7	1 164,6	1 161,5	1 158,4
Индекс изменения нормы накопления ТКО по массе и объему (Справочник ТБО, Мирный А.Н., Москва, 2001), в % к предыдущему году	-	100,50	100,50	100,50	100,50	100,50	100,50	100,50	100,50	100,50	100,50	100,50
Индекс изменения численности населения, в % к предыдущему году	-	99,56	99,62	99,67	99,70	99,74	99,74	99,74	99,74	99,74	99,74	99,74
Сводный индекс к предыдущему году	-	1,0005516	1,0012063	1,0016996	1,0019435	1,0023600	1,0023600	1,0023600	1,0023600	1,0023600	1,0023600	1,0023600
Прогнозные значения образования ТКО, тонн												
Брасовский район	8744	8749	8759	8774	8791	8812	8833	8854	8875	8896	8917	8938
Брянский район	23102	23115	23143	23182	23227	23282	23337	23392	23447	23502	23558	23614
Выгоничский район	9153	9158	9169	9185	9202	9224	9246	9268	9290	9311	9333	9355
Гордеевский район	3829	3831	3835	3842	3849	3858	3868	3877	3886	3895	3904	3913

Показатель/Муниципальное образование	Год											
	2019	2020	2021	2022	2023	2024	2025	2026	2027	2028	2029	2030
Прогноз численности населения (в среднегодовом исчислении), тыс. человек	1 197,4	1 192,1	1 187,6	1 183,7	1 180,1	1 177,0	1 173,9	1 170,8	1 167,7	1 164,6	1 161,5	1 158,4
Индекс изменения нормы накопления ТКО по массе и объему (Справочник ТБО, Мирный А.Н., Москва, 2001), в % к предыдущему году	-	100,50	100,50	100,50	100,50	100,50	100,50	100,50	100,50	100,50	100,50	100,50
Индекс изменения численности населения, в % к предыдущему году	-	99,56	99,62	99,67	99,70	99,74	99,74	99,74	99,74	99,74	99,74	99,74
Сводный индекс к предыдущему году	-	1,0005516	1,0012063	1,0016996	1,0019435	1,0023600	1,0023600	1,0023600	1,0023600	1,0023600	1,0023600	1,0023600
Городской округ г. Брянск	194601	194708	194943	195274	195654	196115	196578	197042	197507	197973	198440	198909
Городской округ г. Клинцы	31767	31784	31823	31877	31939	32014	32090	32165	32241	32317	32394	32470
Сельцовский городской округ	6778	6781	6790	6801	6814	6830	6847	6863	6879	6895	6911	6928
Городской округ г. Стародуб	7908	7913	7922	7936	7951	7970	7989	8008	8027	8045	8064	8083
Городской округ г. Фокино	4941	4943	4949	4958	4967	4979	4991	5003	5015	5026	5038	5050
Новозыбковский городской округ	20305	20316	20341	20375	20415	20463	20512	20560	20608	20657	20706	20755
Дубровский район	7906	7911	7920	7934	7949	7968	7987	8006	8024	8043	8062	8081
Дятьковский район	22494	22506	22534	22572	22616	22669	22723	22776	22830	22884	22938	22992
Жирятинский район	2589	2590	2593	2598	2603	2609	2615	2621	2628	2634	2640	2646
Жуковский район	14606	14614	14632	14657	14685	14720	14755	14790	14824	14859	14894	14930
Злынковский район	4710	4713	4718	4726	4736	4747	4758	4769	4780	4792	4803	4814
Карачевский район	12907	12914	12929	12951	12976	13007	13038	13069	13099	13130	13161	13192
Клетнянский район	7470	7474	7483	7496	7510	7528	7546	7564	7582	7600	7617	7635
Климовский район	10708	10714	10727	10745	10766	10791	10817	10842	10868	10893	10919	10945
Клинцовский район	7809	7814	7823	7836	7852	7870	7889	7907	7926	7945	7963	7982
Комаричский район	6599	6603	6611	6622	6635	6650	6666	6682	6698	6713	6729	6745
Красногорский район	4834	4837	4843	4851	4860	4872	4883	4895	4906	4918	4930	4941
Мглинский район	6518	6522	6530	6541	6553	6569	6584	6600	6615	6631	6647	6662
Навлинский район	10244	10249	10262	10279	10299	10323	10348	10372	10397	10421	10446	10470
Погарский район	9602	9607	9619	9635	9654	9677	9699	9722	9745	9768	9791	9814
Почепский район	15439	15447	15466	15492	15522	15559	15596	15632	15669	15706	15743	15780
Рогнединский район	2504	2506	2509	2513	2518	2524	2530	2536	2542	2548	2554	2560
Севский район	5876	5880	5887	5897	5908	5922	5936	5950	5964	5978	5992	6006
Стародубский район	6660	6663	6671	6683	6696	6711	6727	6743	6759	6775	6791	6807
Суземский район	6774	6778	6786	6797	6811	6827	6843	6859	6875	6891	6908	6924
Суражский район	8182	8186	8196	8210	8226	8245	8265	8284	8304	8324	8343	8363
Трубчевский район	12752	12759	12775	12796	12821	12851	12882	12912	12943	12973	13004	13035

Показатель/Муниципальное образование	Год											
	2019	2020	2021	2022	2023	2024	2025	2026	2027	2028	2029	2030
Прогноз численности населения (в среднегодовом исчислении), тыс. человек	1 197,4	1 192,1	1 187,6	1 183,7	1 180,1	1 177,0	1 173,9	1 170,8	1 167,7	1 164,6	1 161,5	1 158,4
Индекс изменения нормы накопления ТКО по массе и объему (Справочник ТБО, Мирный А.Н., Москва, 2001), в % к предыдущему году	-	100,50	100,50	100,50	100,50	100,50	100,50	100,50	100,50	100,50	100,50	100,50
Индекс изменения численности населения, в % к предыдущему году	-	99,56	99,62	99,67	99,70	99,74	99,74	99,74	99,74	99,74	99,74	99,74
Сводный индекс к предыдущему году	-	1,0005516	1,0012063	1,0016996	1,0019435	1,0023600	1,0023600	1,0023600	1,0023600	1,0023600	1,0023600	1,0023600
Унечский район	13403	13410	13426	13449	13475	13507	13539	13571	13603	13635	13667	13700
Итого по области	511713	511995	512613	513484	514482	515696	516913	518133	519356	520582	521810	523042
Прогнозные значения образования ТКО, куб. м.												
Брасовский район	55310	55341	55407	55501	55609	55741	55872	56004	56136	56269	56401	56535
Брянский район	150923	151006	151188	151445	151739	152097	152456	152816	153177	153538	153901	154264
Выгоничский район	58090	58122	58192	58291	58404	58542	58680	58818	58957	59096	59236	59376
Гордеевский район	24841	24855	24885	24927	24976	25035	25094	25153	25212	25272	25332	25391
Городской округ г. Брянск	1273106	1273809	1275345	1277513	1279996	1283016	1286044	1289079	1292122	1295171	1298228	1301291
Городской округ г. Клинцы	209623	209739	209992	210349	210758	211255	211754	212253	212754	213256	213760	214264
Сельцовский городской округ	44402	44427	44481	44556	44643	44748	44854	44960	45066	45172	45279	45386
Городской округ г. Стародуб	52398	52427	52490	52580	52682	52806	52931	53056	53181	53306	53432	53558
Городской округ г. Фокино	32747	32765	32805	32861	32925	33002	33080	33158	33237	33315	33394	33472
Новозыбковский городской округ	133400	133474	133635	133862	134122	134439	134756	135074	135393	135712	136033	136354
Дубровский район	49192	49219	49278	49362	49458	49575	49692	49809	49927	50044	50162	50281
Дятьковский район	147499	147580	147758	148009	148297	148647	148998	149349	149702	150055	150409	150764
Жирятинский район	16908	16917	16937	16966	16999	17039	17080	17120	17160	17201	17241	17282
Жуковский район	94797	94850	94964	95126	95310	95535	95761	95987	96213	96440	96668	96896
Злынковский район	30766	30783	30820	30872	30932	31005	31078	31152	31225	31299	31373	31447
Карачевский район	83958	84005	84106	84249	84413	84612	84812	85012	85212	85414	85615	85817
Клетнянский район	47694	47721	47778	47859	47952	48066	48179	48293	48407	48521	48635	48750
Климовский район	69547	69585	69669	69787	69923	70088	70254	70419	70586	70752	70919	71086
Клинцовский район	49738	49766	49826	49911	50008	50126	50244	50362	50481	50600	50720	50840
Комаричский район	42769	42793	42844	42917	43000	43102	43204	43306	43408	43510	43613	43716
Красногорский район	31520	31538	31576	31629	31691	31766	31841	31916	31991	32067	32142	32218
Мглинский район	42557	42581	42632	42704	42787	42888	42990	43091	43193	43295	43397	43499
Навлинский район	66663	66700	66780	66894	67024	67182	67340	67499	67659	67818	67978	68139
Погарский район	62562	62597	62672	62779	62901	63049	63198	63347	63497	63647	63797	63947

Показатель/Муниципальное образование	Год											
	2019	2020	2021	2022	2023	2024	2025	2026	2027	2028	2029	2030
Прогноз численности населения (в среднегодовом исчислении), тыс. человек	1 197,4	1 192,1	1 187,6	1 183,7	1 180,1	1 177,0	1 173,9	1 170,8	1 167,7	1 164,6	1 161,5	1 158,4
Индекс изменения нормы накопления ТКО по массе и объему (Справочник ТБО, Мирный А.Н., Москва, 2001), в % к предыдущему году	-	100,50	100,50	100,50	100,50	100,50	100,50	100,50	100,50	100,50	100,50	100,50
Индекс изменения численности населения, в % к предыдущему году	-	99,56	99,62	99,67	99,70	99,74	99,74	99,74	99,74	99,74	99,74	99,74
Сводный индекс к предыдущему году	-	1,0005516	1,0012063	1,0016996	1,0019435	1,0023600	1,0023600	1,0023600	1,0023600	1,0023600	1,0023600	1,0023600
Почепский район	100979	101034	101156	101328	101525	101765	102005	102246	102487	102729	102971	103214
Рогнединский район	16207	16216	16235	16263	16295	16333	16372	16410	16449	16488	16527	16566
Севский район	38304	38326	38372	38437	38512	38603	38694	38785	38877	38968	39060	39152
Стародубский район	43707	43731	43784	43858	43944	44047	44151	44256	44360	44465	44570	44675
Суземский район	42473	42496	42548	42620	42703	42804	42905	43006	43107	43209	43311	43413
Суражский район	53449	53478	53543	53634	53738	53865	53992	54119	54247	54375	54504	54632
Трубчевский район	83176	83222	83322	83464	83626	83823	84021	84219	84418	84617	84817	85017
Унечский район	87727	87775	87881	88030	88201	88409	88618	88827	89037	89247	89458	89669
Итого по области	3337034	3338874	3342902	3348584	3355092	3363010	3370946	3378902	3386876	3394869	3402881	3410912

2.5. Сведения о количестве образования медицинских отходов

На территории Брянской области также образуются медицинские отходы, отношение в области обращения с которыми, согласно ст. 2 п. 2 Федерального закона от 24.06.1998 № 89-ФЗ «Об отходах производства и потребления», регулируются соответствующим законодательством Российской Федерации.

Согласно Федеральному закону от 21.11.2011 № 323-ФЗ «Об основах охраны здоровья граждан в Российской Федерации» к медицинским отходам относятся все виды отходов, в том числе анатомические, патологоанатомические, биохимические, микробиологические и физиологические, образующиеся в процессе осуществления медицинской деятельности и фармацевтической деятельности, деятельности по производству лекарственных средств и медицинских изделий, деятельности в области использования возбудителей инфекционных заболеваний и генно-инженерно-модифицированных организмов в медицинских целях, а также при производстве, хранении биомедицинских клеточных продуктов. В зависимости от степени их эпидемиологической, токсикологической и радиационной опасности, а также негативного воздействия на среду обитания подразделяются на пять классов опасности:

- Класс А – эпидемиологически безопасные отходы, приближенные по составу к ТКО
- Класс Б – эпидемиологически опасные отходы
- Класс В – чрезвычайно эпидемиологически опасные отходы
- Класс Г – токсикологически опасные отходы 1 – 4 классов опасности.
- Класс Д – радиоактивные отходы.

К медицинским отходам класса А относятся отходы, не имеющие контакта с биологическими жидкостями пациентов, инфекционными больными, а именно, канцелярские принадлежности, упаковка, мебель, инвентарь, потерявшие потребительские свойства, смет от уборки территории и т.д., а также пищевые отходы центральных пищеблоков и всех подразделений организации, осуществляющей медицинскую и/или фармацевтическую деятельность, кроме инфекционных (СанПиН 2.1.7.2790-10 «Санитарно-эпидемиологические требования к обращению с медицинскими отходами»). Отходы класса А могут быть размещены на тех же объектах размещения, что и твердые коммунальные отходы.

В соответствии с СанПиН 2.1.7.2790-10 после аппаратных способов обеззараживания с применением физических методов и изменения внешнего вида отходов, исключающего возможность их повторного применения, отходы классов Б и В могут захораниваться совместно с отходами класса А.

Информация о количестве медицинских отходов, образующихся на территории Брянской области от учреждений, осуществляющих медицинскую деятельность, в разрезе источников образования и классов опасности, предоставлена департаментом здравоохранения Брянской области и представлена в Приложении А5.

2.6. Сведения о количестве образования биологических отходов

Биологическими отходами являются: трупы животных и птиц, в том числе лабораторных, абортированные и мертворожденные плоды, ветеринарные конфискаты (мясо, рыба, другая продукция животного происхождения), выявленные после ветеринарно-санитарной экспертизы на убойных пунктах, хладобойнях, в мясорыбоперерабатывающих организациях, рынках, организациях торговли и других объектах, занимающихся производством, транспортировкой, заготовкой и переработкой продуктов и сырья животного происхождения, другие отходы, получаемые при переработке пищевого и непищевого сырья животного происхождения.

В Брянской области образуется порядка 40432 тонн биологических отходов.

Информация о количестве биологических отходов, образующихся на территории Брянской области в результате деятельности учреждений, предприятий и организаций, в

разрезе источников образования, предоставлена управлением ветеринарии Брянской области и представлена в Приложении А15 «Реестр источников образования биологических отходов».

2.7. Сведения о количестве образования отходов животноводства

Согласно Федеральному классификационному каталогу отходов (ФККО), утвержденному приказом Федеральной службы по надзору в сфере природопользования от 22.05.2017 № 242, к отходам животноводства относятся отходы, входящие в подтип «Отходы животноводства (включая деятельность по содержанию животных)».

Количество образующихся отходов животноводства в соответствии с данными статистической отчетность 2-ТП (отходы) за 2018 год (см. подраздел 2.2) – 164243,6 тонн, что в разрезе соответствующих групп отходов составляет:

- отходы разведения крупного рогатого скота (1 12 100 00 00 0) – 12871,1 тонн;
- отходы разведения и содержания лошадей и прочих животных семейства лошадиных отряда непарнокопытных (1 12 200 00 00 0) – 1800,0 тонн;
- отходы разведения свиней (1 12 500 00 00 0) – 149572,5 тонн.

Дополнительно в рамках актуализации территориальной схемы произведен оценочный расчет количества отходов животноводства по удельным показателям образования отходов. Для расчета использованы данные Сборника удельных показателей образования отходов производства и потребления, утвержденного Госкомэкологией Российской Федерации 7 марта 1999 года, Справочник «Рециклинг отходов в АПК» (ФГБНУ «Росинформагротех», 2011), Краткий справочник по удобрениям (Москва «Колос», 1984).

Информация о поголовье скота и птицы в целом по области и в разрезе муниципальных образований принята по данным (статистические данные на 1 августа 2019 года) управления ветеринарии Брянской области.

Наибольшее количество крупного рогатого скота (далее – КРС) сосредоточено в Трубчевском (58,32 тыс. голов), Почепском (46,99 тыс. голов), Климовском (36,57 тыс. голов), Выгоничском (35,37 тыс. голов), Стародубском (34,64 тыс. голов) и Мглинском (32,92 тыс. голов) районах. Больше половины (52,4%) поголовья свиней в области сосредоточено в Жирятинском районе – 166,63 тыс. голов. Наибольшее количество мелкого рогатого скота (далее – МРС) сосредоточено в Почепском (2,57 тыс. голов) и Погарском (2,06 тыс. голов) районах.

Таблица 15.1. Средний выход навоза от одного животного за стойловый период, тонн

Вид животных	Продолжительность стойлового периода, дней			
	220-240	200-220	180-200	менее 180
КРС	9-10	8-9	6-8	4-5
Лошади	7-8	5-6	4-4,5	2,5-3
Свиньи	2,25	1,75	1,5	1
Овцы	1	0,9	0,6-0,8	0,4-0,5

В зависимости от климатических условий Брянской области продолжительность стойлового периода для КРС, лошадей принята 180 дней, для овец (коз) - 200 дней, для свиней - 240 дней.

Таблица 15.2. Расчетное количество навоза (КРС)

Муниципальный район/горордской округ	КРС		Выход навоза, тонн/год	Образование навоза - всего (тонн)	Образование навоза - коровы (тонн)
	Всего	из них коров			
Брасовский	13093	7109	6	78558	42654
Брянский	11411	5932	6	68466	35592
Выгоничский	35371	780	6	212226	4680
г. Брянск	298	189	6	1788	1134
Гордеевский	5600	2598	6	33600	15588
Дубровский	25200	9772	6	151200	58632
Дятьковский	7123	2308	6	42738	13848
Жирятинский	17219	7757	6	103314	46542
Жуковский	19339	6292	6	116034	37752
Злынковский	2141	965	6	12846	5790
Карачевский	25035	6718	6	150210	40308
Клетнянский	7587	4198	6	45522	25188
Климовский	36571	15321	6	219426	91926
Клинцовский	10365	4636	6	62190	27816
Комаричский	8477	3397	6	50862	20382
Красногорский	4598	1936	6	27588	11616
Мглинский	32922	17292	6	197532	103752
Навлинский	2715	1235	6	16290	7410
Новозыбковский	4666	2170	6	27996	13020
Погарский	25501	10944	6	153006	65664
Почепский	46992	18893	6	281952	113358
Рогнединский	20074	10699	6	120444	64194
Севский	12600	1380	6	75600	8280
Стародубский	34637	14832	6	207822	88992
Суземский	878	472	6	5268	2832
Суражский	25698	10349	6	154188	62094
Трубчевский	58318	21964	6	349908	131784
Унечский	16937	5862	6	101622	35172
ВСЕГО	511366	196000		3068196	1176000

Таблица 15.3. Расчетное количество навоза (лошади)

Муниципальный район/горордской округ	Лошади	Выход навоза, тонн/год	Образование навоза - всего (тонн)
Брасовский	432	4	1728
Брянский	92	4	368
Выгоничский	113	4	452
г. Брянск	12	4	48
Гордеевский	232	4	928
Дубровский	88	4	352
Дятьковский	55	4	220
Жирятинский	77	4	308
Жуковский	65	4	260
Злынковский	33	4	132
Карачевский	135	4	540
Клетнянский	28	4	112
Климовский	186	4	744
Клинцовский	628	4	2512
Комаричский	134	4	536
Красногорский	334	4	1336
Мглинский	180	4	720
Навлинский	60	4	240
Новозыбковский	98	4	392
Погарский	747	4	2988
Почепский	386	4	1544
Рогнединский	75	4	300
Севский	74	4	296
Стародубский	296	4	1184
Суземский	27	4	108
Суражский	376	4	1504
Трубчевский	217	4	868
Унечский	147	4	588
ВСЕГО	5327		21308

Таблица 15.4. Расчетное количество навоза (свиньи)

Муниципальный район/горордской округ	Свиньи	Свиньи в ЛПХ	Выход навоза, тонн/год	Образование навоза - всего (тонн)	Образование навоза - Свиньи в ЛПХ (тонн)
Брасовский	1985	1701	2	3970	3402
Брянский	36190	1174	2	72380	2348
Выгоничский	39872	600	2	79744	1200
г. Брянск	209	121	2	418	242
Гордеевский	1223	1223	2	2446	2446
Дубровский	1055	1055	2	2110	2110
Дятьковский	881	881	2	1762	1762
Жирятинский	166633	1178	2	333266	2356
Жуковский	1591	1571	2	3182	3142
Злынковский	449	449	2	898	898
Карачевский	35941	1503	2	71882	3006
Клетнянский	816	816	2	1632	1632
Климовский	1939	1939	2	3878	3878
Клинцовский	1858	1829	2	3716	3658
Комаричский	2383	2354	2	4766	4708
Красногорский	1842	1842	2	3684	3684
Мглинский	2577	2572	2	5154	5144

Муниципальный район/горордской округ	Свиньи	Свиньи в ЛПХ	Выход навоза, тонн/год	Образование навоза - всего (тонн)	Образование навоза - Свиньи в ЛПХ (тонн)
Навлинский	1482	1356	2	2964	2712
Новозыбковский	827	827	2	1654	1654
Погарский	2685	2685	2	5370	5370
Почепский	3113	3113	2	6226	6226
Рогнединский	722	722	2	1444	1444
Севский	1321	1321	2	2642	2642
Стародубский	4685	3923	2	9370	7846
Суземский	868	868	2	1736	1736
Суражский	1640	1248	2	3280	2496
Трубчевский	1875	1875	2	3750	3750
Унечский	1569	1559	2	3138	3118
ВСЕГО	318231	42305		636462	84610

Таблица 15.5. Расчетное количество навоза (МРС)

Муниципальный район/горордской округ	МРС	Выход навоза, тонн/год	Образование навоза - всего (тонн)
Брасовский	1321	0,8	1056,8
Брянский	672	0,8	537,6
Выгоничский	754	0,8	603,2
г. Брянск	157	0,8	125,6
Гордеевский	154	0,8	123,2
Дубровский	810	0,8	648
Дятьковский	580	0,8	464
Жирятинский	1112	0,8	889,6
Жуковский	1212	0,8	969,6
Злынковский	223	0,8	178,4
Карачевский	1616	0,8	1292,8
Клетнянский	560	0,8	448
Климовский	554	0,8	443,2
Клинцовский	1017	0,8	813,6
Комаричский	1156	0,8	924,8
Красногорский	737	0,8	589,6
Мглинский	1145	0,8	916
Навлинский	3507	0,8	2805,6
Новозыбковский	637	0,8	509,6
Погарский	2059	0,8	1647,2
Почепский	2570	0,8	2056
Рогнединский	692	0,8	553,6
Севский	1122	0,8	897,6
Стародубский	753	0,8	602,4
Суземский	1048	0,8	838,4
Суражский	870	0,8	696
Трубчевский	684	0,8	547,2
Унечский	715	0,8	572
ВСЕГО	28437		22749,6

Общее количество домашней птицы в хозяйствах всех категорий Брянской области по состоянию на 01 августа 2019 года составляло 14104,984 тыс. голов. Усредненное образование помета при доле 5% от массы птицы составляет 150 г в сутки (0,05 тонн в год).

Таблица 15.6. Расчетное количество птичьего помета

Муниципальный район/горордской округ	Птица (всего)	Птица (в с/х организациях)	Помет, т/год	Образование помета – всего (тонн)	Образование помета – в с/х организациях (тонн)
Брасовский	20409	361	0,05	1020,45	18,05
Брянский	496023	480786	0,05	24801,15	24039,30
Выгоничский	6298209	6282684	0,05	314910,45	314134,20
г. Брянск	13000	251	0,05	650	12,55
Гордеевский	14186	0	0,05	709,3	0,00
Дубровский	12814	0	0,05	640,7	0,00
Дятьковский	1056516	1040628	0,05	52825,8	52031,40
Жирятинский	13500	0	0,05	675	0,00
Жуковский	752030	738858	0,05	37601,5	36942,90
Злынковский	0	0	0,05	0	0,00
Карачевский	45814	23222	0,05	2290,7	1161,10
Клетнянский	14207	0	0,05	710,35	0,00
Климовский	0	0	0,05	0	0,00
Клинцовский	41342	147	0,05	2067,1	7,35
Комаричский	25634	0	0,05	1281,7	0,00
Красногорский	18523	0	0,05	926,15	0,00
Мглинский	32185	0	0,05	1609,25	0,00
Навлинский	12421	0	0,05	621,05	0,00
Новозыбковский	20762	0	0,05	1038,1	0,00
Погарский	38306	0	0,05	1915,3	0,00
Почепский	4339900	4301129	0,05	216995	215056,45
Рогнединский	7344	0	0,05	367,2	0,00
Севский	26223	60	0,05	1311,15	3,00
Стародубский	43097	0	0,05	2154,85	0,00
Суземский	17422	0	0,05	871,1	0,00
Суражский	22523	264	0,05	1126,15	13,20
Трубчевский	691047	670922	0,05	34552,35	33546,10
Унечский	31547	0	0,05	1577,35	0,00
ВСЕГО	14104984	13539312		705249,20	676965,60

Общее расчетное количество отходов животноводства составляет – 4453964,8 тонн, в том числе: КРС – 3068196 тонн, лошади – 21308 тонн, свиньи – 636462 тонн, МРС – 22749,6 тонн, птица – 705249,2 тонн.

РАЗДЕЛ 3. ЦЕЛЕВЫЕ ПОКАЗАТЕЛИ ПО ОБЕЗВРЕЖИВАНИЮ, УТИЛИЗАЦИИ И РАЗМЕЩЕНИЮ ОТХОДОВ

3.1. ДАННЫЕ ОБ УСТАНОВЛЕННЫХ И ДОСТИГНУТЫХ НА ТЕРРИТОРИИ БРЯНСКОЙ ОБЛАСТИ ЗНАЧЕНИЯХ ЦЕЛЕВЫХ ПОКАЗАТЕЛЕЙ ПО ОБЕЗВРЕЖИВАНИЮ, УТИЛИЗАЦИИ И РАЗМЕЩЕНИЮ ОТХОДОВ, В ТОМ ЧИСЛЕ ТКО

В соответствии с Основами государственной политики в области экологического развития Российской Федерации на период до 2030 года стратегической целью государственной политики в области экологического развития является решение социально-экономических задач, обеспечивающих экологически ориентированный рост экономики, сохранение благоприятной окружающей среды, биологического разнообразия и природных ресурсов для удовлетворения потребностей нынешнего и будущих поколений, реализации права каждого человека на благоприятную окружающую среду, укрепления правопорядка в области охраны окружающей среды и обеспечения экологической безопасности.

Политика Брянской области в сфере охраны окружающей среды ориентирована на достижение общей цели государственной программы (далее – Программа) Российской Федерации «Охрана окружающей среды», утвержденной Постановлением Правительства РФ от 15.04.2014 № 326. Цель Программы – повышение уровня экологической безопасности и сохранение природных систем.

В сфере обращения с отходами Программой определены в том числе следующие целевые показатели (индикаторы):

- Паспортом самой Программы – Показатель 4 «Объем образованных отходов всех классов опасности на 1 млн рублей валового внутреннего продукта в постоянных ценах».
- Подпрограммой 1 «Регулирование качества окружающей среды» государственной программы Российской Федерации «Охрана окружающей среды» (с последующими изменениями и дополнениями):
  - показатель 1.1 «Доля обезвреженных и утилизированных отходов производства и потребления в общем количестве образующихся отходов I - IV классов опасности»;
  - показатель 1.5 «Ликвидированы все выявленные на 1 января 2018 г. несанкционированные свалки в границах городов»;
  - показатель 1.6 «Ликвидированы наиболее опасные объекты накопленного экологического вреда»;
  - показатель 1.7 «Общая площадь восстановленных, в том числе рекультивированных, земель, подверженных негативному воздействию накопленного вреда окружающей среде»;
  - показатель 1.8 «Доля твердых коммунальных отходов, направленных на утилизацию, в общем объеме образованных твердых коммунальных отходов»;
  - показатель 1.9 «Доля твердых коммунальных отходов, направленных на обработку в общем объеме образованных твердых коммунальных отходов»;
  - показатель 1.17 «Доля обработанных твердых коммунальных отходов в общем количестве образованных твердых коммунальных отходов»;
  - показатель 1.20 «Объем образованных отходов I - IV классов опасности по отношению к 2007 году»;
  - показатель 1.21 «Объем образованных отходов (I класс опасности) по отношению к 2007 году»;
  - показатель 1.22 «Объем образованных отходов (II класс опасности) по отношению к 2007 году»;
  - показатель 1.23 «Объем образованных отходов (III класс опасности) по отношению к 2007 году»;

- показатель 1.24 «Объем образованных отходов (IV класс опасности) по отношению к 2007 году»;
- показатель 1.25 «Объем образованных отходов I - IV классов опасности, которые не были обезврежены и утилизированы, по отношению к 2007 году».
- показатель 1.26 «Объем образованных отходов, которые не были обезврежены и утилизированы (I класс опасности), по отношению к 2007 году»;
- показатель 1.27 «Объем образованных отходов, которые не были обезврежены и утилизированы (II класс опасности), по отношению к 2007 году»;
- показатель 1.28 «Объем образованных отходов, которые не были обезврежены и утилизированы (III класс опасности), по отношению к 2007 году»;
- показатель 1.29 «Объем образованных отходов, которые не были обезврежены и утилизированы (IV класс опасности), по отношению к 2007 году»;
- показатель 1.33 «Доля обработанных отходов производства и потребления в общем количестве образованных отходов I - V класса опасности, процент»;
- показатель 1.35 «Доля утилизированных отходов производства и потребления в общем количестве образованных отходов I - V класса опасности»;
- показатель 1.38 «Общая площадь земель, подверженных негативному воздействию накопленного экологического ущерба»;
- показатель 1.39 «Общая площадь восстановленных, в том числе рекультивированных, земель, подверженных негативному воздействию накопленного экологического вреда»;

- Подпрограммой П «Приоритетный проект «Чистая страна» государственной программы Российской Федерации «Охрана окружающей среды» (с последующими изменениями и дополнениями):
  - показатель П.1 «Доля приоритетных объектов, на которых ликвидирован накопленный вред окружающей среде, в общем числе таких объектов»;
  - показатель П.3 «Доля ликвидированных отходов в общем объеме отходов на объектах накопленного вреда окружающей среде».

Плановые и фактические значения указанных показателей приведены в таблице 16.
Ожидаемые результаты реализации Программы в сфере обращения с отходами:

- восстановление, в том числе рекультивирование, земель, подверженных негативному воздействию накопленного вреда окружающей среде;
- развитие рынка экологических товаров и услуг, создание условий для формирования индустрии утилизации и вторичного использования отходов производства и потребления;
- снижение объема образованных отходов всех классов опасности на единицу валового внутреннего продукта;
- рост доли обезвреженных и утилизированных отходов производства и потребления в общем количестве образующихся отходов I - IV классов опасности до уровня 85,3%.

Таблица 16. Сведения о показателях (индикаторах) государственной программы Российской Федерации «Охрана окружающей среды», подпрограмм государственной программы, федеральных целевых программ (подпрограмм федеральных целевых программ) и их значениях

Наименование показателя (индикатора)	Единица измерения	Значения показателя по годам реализации (индикатора)													
		2015 год		2016 год		2017 год		2018 год		2019 год	2020 год	2021 год	2022 год	2023 год	2024 год
		план.	факт.	план.	факт.	план.	факт.	план.	факт.	план.	план.	план.	план.	план.	план.
Государственная программа «Охрана окружающей среды»															
Показатель 4 «Объём образованных отходов всех классов опасности на 1 млн. рублей валового внутреннего продукта в постоянных ценах»	тонн	83,4	83,4	83	63	83	98,2	82	82	110	116	122	128	134	140
Подпрограмма 1 «Регулирование качества окружающей среды»															
Показатель 1.1 «Доля обезвреженных и утилизированных отходов производства и потребления в общем количестве образующихся отходов I - IV классов опасности»	процентов	80,5	85	75,4	88	76,7	63,9	77,9	77,9	79,24	80,52	81,7	82,9	84,1	85,3
Показатель 1.5 «Ликвидированы все выявленные на 01.01.2018 несанкционированные свалки в границах городов»	штук	-	-	-	-	-	-	-	-	16	42	76	108	146	191
Показатель 1.6 «Ликвидированы наиболее опасные объекты накопленного экологического вреда»	штук	-	-	-	-	-	-	-	-	48	57	67	74	74	75
Показатель 1.7 «Общая площадь восстановленных, в том числе рекультивированных, земель, подверженных негативному воздействию накопленного вреда окружающей среде»	гектаров	-	-	-	-	-	-	-	-	545	1056,1	1802	2388,2	3109,2	3766,4

Наименование показателя (индикатора)	Единица измерения	Значения показателя по годам реализации (индикатора)													
		2015 год		2016 год		2017 год		2018 год		2019 год	2020 год	2021 год	2022 год	2023 год	2024 год
		план.	факт.	план.	факт.	план.	факт.	план.	факт.	план.	план.	план.	план.	план.	план.
Показатель 1.8 «Доля твёрдых коммунальных отходов, направленных на утилизацию, в общем объеме образованных твёрдых коммунальных отходов»	процентов	-	-	-	-	-	-	-	-	7	16,2	22,8	24	33	36
Показатель 1.9 «Доля твердых коммунальных отходов, направленных на обработку в общем объеме образованных твердых коммунальных отходов»	процентов	-	-	-	-	-	-	-	-	12	27	38	40	55	60
Показатель 1.17 «Доля обработанных твердых коммунальных отходов в общем количестве образованных твердых коммунальных отходов»	процентов	33,26	33,3	34,2	38,6	35,1	35,1	36	36	-	-	-	-	-	-
Показатель 1.20 «Объем образованных отходов I - IV классов опасности по отношению к 2007 году»	процентов	44,42	38	45,2	140	45,9	45,9	46,7	46,7	-	-	-	-	-	-
Показатель 1.21 «Объем образованных отходов (I класс опасности) по отношению к 2007 году»	процентов	93,16	38	94,7	14	96,3	96,3	97,9	97,9	-	-	-	-	-	-
Показатель 1.22 «Объем образованных отходов (II класс опасности) по отношению к 2007 году»	процентов	60,98	21	62	23	63	63	64	64	-	-	-	-	-	-
Показатель 1.23 «Объем образованных отходов (III класс опасности) по отношению к 2007 году»	процентов	164,4	194	167	194	170	169	172,8	172,8	-	-	-	-	-	-

Наименование показателя (индикатора)	Единица измерения	Значения показателя по годам реализации (индикатора)													
		2015 год		2016 год		2017 год		2018 год		2019 год	2020 год	2021 год	2022 год	2023 год	2024 год
		план.	факт.	план.	факт.	план.	факт.	план.	факт.	план.	план.	план.	план.	план.	план.
Показатель 1.24 «Объем образованных отходов (IV класс опасности) по отношению к 2007 году»	процентов	39,51	32	40,1	29	40,9	40,9	41,5	41,5	-	-	-	-	-	-
Показатель 1.25 «Объем образованных отходов I - IV классов опасности, которые не были обезврежены и утилизированы, по отношению к 2007 году»	процентов	13,66	8,9	13,7	28	13,8	13,8	13,8	13,8	-	-	-	-	-	-
Показатель 1.26 «Объём образованных отходов, которые не были обезврежены и утилизированы (I класс опасности), по отношению к 2007 году»	процентов	61,47	50	58,6	75	55,6	55,6	70,2	70,2	-	-	-	-	-	-
Показатель 1.27 «Объём образованных отходов, которые не были обезврежены и утилизированы (II класс опасности), по отношению к 2007 году»	процентов	55,56	55,6	57,7	0	54,9	54,9	52	52	-	-	-	-	-	-
Показатель 1.28 «Объём образованных отходов, которые не были обезврежены и утилизированы (III класс опасности), по отношению к 2007 году»	процентов	199,3	117	200	31	201	201	200,9	200,9	-	-	-	-	-	-
Показатель 1.29 «Объём образованных отходов, которые не были обезврежены и утилизированы (IV класс опасности), по отношению к 2007 году»	процентов	24,26	24,2	24,3	41	24,4	24,4	29,5	29,5	-	-	-	-	-	-

Наименование показателя (индикатора)	Единица измерения	Значения показателя по годам реализации (индикатора)													
		2015 год		2016 год		2017 год		2018 год		2019 год	2020 год	2021 год	2022 год	2023 год	2024 год
		план.	факт.	план.	факт.	план.	факт.	план.	факт.	план.	план.	план.	план.	план.	план.
Показатель 1.33 «Доля обработанных отходов производства и потребления в общем количестве образованных отходов I - V класса опасности, процент»	процентов	-	-	-	-	-	-	1	1	-	-	-	-	-	-
Показатель 1.35 «Доля утилизированных отходов производства и потребления в общем количестве образованных отходов I - V класса опасности»	процентов	-	-	-	-	-	-	1	1	-	-	-	-	-	-
Показатель 1.38 «Общая площадь земель, подверженных негативному воздействию накопленного экологического ущерба»	тыс. гектаров	173,1	173	-	-	-	-	-	-	-	-	-	-	-	-
Показатель 1.39 «Общая площадь восстановленных, в том числе рекультивированных, земель, подверженных негативному воздействию накопленного экологического вреда»	тыс. гектаров	-	0,25	0,01	0,05	1,03	0,03	0,24	0,25	-	-	-	-	-	-
Подпрограмма П «Приоритетный проект «Чистая страна»															
Показатель П.1 «Доля приоритетных объектов, на которых ликвидирован накопленный вред окружающей среде, в общем числе таких объектов»	процентов	-	0,9	3,1	0,71	6,1	3,02	40	43,75	-	-	-	-	-	-

Наименование показателя (индикатора)	Единица измерения	Значения показателя по годам реализации (индикатора)													
		2015 год		2016 год		2017 год		2018 год		2019 год	2020 год	2021 год	2022 год	2023 год	2024 год
		план.	факт.	план.	факт.	план.	факт.	план.	факт.	план.	план.	план.	план.	план.	план.
Показатель П.3 «Доля ликвидированных отходов в общем объёме отходов на объектах накопленного вреда окружающей среде»	процентов	-	0	0,02	0,78	1,09	0,02	-	-	-	-	-	-	-	-

Таблица 16.1. Сведения о показателях (индикаторах) государственной программы Российской Федерации «Охрана окружающей среды» по субъектам Российской Федерации

Субъект Российской Федерации	Значения показателей и их обоснование													
	2015 год		2016 год		2017 год		2018 год		2019 год (план.)	2020 год (план.)	2021 год (план.)	2022 год (план.)	2023 год (план.)	2024 год (план.)
	план.	факт.	план.	факт.	план.	факт.	план.	факт.						
Государственная программа Российской Федерации «Охрана окружающей среды»														
Численность населения, качество жизни которого улучшится в связи с ликвидацией выявленных на 1 января 2018 г. несанкционированных свалок в границах городов и наиболее опасных объектов накопленного экологического вреда, тыс. человек														
Брянская область	-	-	-	-	-	-	-	-	21	21	21	21	21	21
Подпрограмма 1. Регулирование качества окружающей среды														
Доля обезвреженных и утилизированных отходов производства и потребления в общем количестве образующихся отходов I - IV классов опасности, процентов														
Брянская область	-	-	78	86	79	81,57	80	81,23	81	82	83	84	85	86
Ликвидированы все выявленные на 1 января 2018 г. несанкционированные свалки в границах городов, штук														
Брянская область	-	-	-	-	-	-	-	-	2	2	2	2	2	2
Общая площадь восстановленных, в том числе рекультивированных, земель, подверженных негативному воздействию накопленного вреда окружающей среде, гектаров														
Брянская область	-	-	-	-	-	-	-	-	13,3	13,3	13,3	13,3	13,3	13,3
Доля твердых коммунальных отходов, направленных на утилизацию, в общем объеме образованных твердых коммунальных отходов, процентов														
Брянская область	-	-	-	-	-	-	-	-	5,5	6,5	8,4	10,6	14,4	15,5
Доля твердых коммунальных отходов, направленных на обработку в общем объеме образованных твердых коммунальных отходов, процентов														
Брянская область	-	-	-	-	-	-	-	-	55,4	59,2	76,4	87,9	96	97

Постановлением Правительства Брянской области от 31.12.2018 № 762-п утверждена государственная программа «Охрана окружающей среды, воспроизводство и использование природных ресурсов Брянской области», которой установлены в том числе показатели (индикаторы), приведенные в таблице 16.2.

Таблица 16.2. Показатели (индикаторы) государственной программы «Охрана окружающей среды, воспроизводство и использование природных ресурсов Брянской области»

Наименование показателя (индикатора)	Единица измерения	Целевые значения показателей (индикаторов)								
		2016 год (факт)	2017 год (факт)	2018 год	2019 год	2020 год	2021 год	2022 год	2023 год	2024 год
Региональный проект «Чистая страна»										
Цель государственной программы: улучшение экологической обстановки в области										
Задача государственной программы: рекультивация объектов размещения твердых коммунальных отходов, свалок										
Ликвидировано несанкционированных свалок, в границах населенных пунктов, выявленных на 1 января 2018 года	шт.	0	0	0	2	2	7	7	7	7

Вышеуказанной государственной программой Брянской области не установлены целевые показатели по обезвреживанию, утилизации и размещению отходов.

Постановлением Правительства Брянской области от 13.03.2018 № 101-п утверждена региональная программа «Обращение с отходами, в том числе с твердыми коммунальными отходами, на территории Брянской области на 2019 - 2027 годы», которой установлены в том числе сведения о показателях (индикаторах), приведенные в таблице 16.3.

Таблица 16.3. Сведения о показателях (индикаторах) региональной программы «Обращение с отходами, в том числе с твердыми коммунальными отходами, на территории Брянской области на 2019 - 2027 годы» и их значениях

Наименование показателя (индикатора)	Единица измерения	Целевые значения показателей (индикаторов)										
		2018	2019	2020	2021	2022	2023	2024	2025	2026	2027	01.2028
Цель государственной программы: снижение загрязнения окружающей среды отходами, в том числе твердыми коммунальными отходами												
Задача № 3 государственной программы: сокращение образования отходов, увеличение объемов отходов, вовлекаемых в хозяйственный оборот в качестве дополнительных материальных и энергетических ресурсов в интересах устойчивого развития Брянской области												
Доля обработанных твердых коммунальных отходов в общем объеме твердых коммунальных отходов	%	40,2	55,4	59,2	76,4	87,9	96	97	97,5	98,5	99,5	99,5
Доля утилизированных твердых коммунальных отходов в общем объеме твердых коммунальных отходов	%	4	5,5	6,5	8,4	10,6	14,4	15,5	17,6	18,7	19,9	19,9
Задача № 4 государственной программы: сокращение объемов захоронения твердых коммунальных отходов												
Доля твердых коммунальных отходов, направляемых на размещение (захоронение), в общем объеме твердых коммунальных отходов	%	91	89,5	88,5	86,6	85,5	82,1	81,5	80	79,8	79,6	79,6
Задача № 5 государственной программы: восстановление территорий, занятых под объектами размещения отходов, после завершения их эксплуатации или												

несоответствующих природоохранному законодательству, а также ликвидация мест несанкционированного размещения отходов												
Доля ликвидированных мест несанкционированного размещения отходов к общему количеству выявленных мест несанкционированного размещения отходов	%	> 80	> 80	> 80	> 80	> 83	> 86	> 89	> 92	> 95	> 97	> 97
Количество рекультивированных объектов накопленного экологического ущерба	ед.	0	0	2	0	3	4	5	5	3	2	24
Площадь рекультивированных земель объектов накопленного экологического ущерба	гектар с нарастающим итогом	0	0	13,32	13,32	20,76	42,71	68,15	113,08	126,18	133,08	133,08

Показатели по субъектам Российской Федерации, установленные федеральным проектом «Комплексная система обращения с ТКО», представлены в таблице 16.4.

Таблица 16.4. Показатели федерального проекта по субъектам Российской Федерации

Субъект Российской Федерации	Базовое значение		Период реализации федерального проекта, год						
	значение	дата	2018	2019	2020	2021	2022	2023	2024
Доля твердых коммунальных отходов, направленных на утилизацию, в общем объеме образованных твердых коммунальных отходов, %									
Брянская область	4	1 октября 2018 г.	4	5,5	6,5	8,4	10,6	14,4	15,5
Доля твердых коммунальных отходов, направленных на обработку в общем объеме образованных твердых коммунальных отходов, %									
Брянская область	40,2	1 октября 2018 г.	40,2	55,4	59,2	76,4	87,9	96	97

Достигнутые за 2016–2018 годы значения показателя «Доля обезвреженных и утилизированных отходов в общем количестве образованных отходов I-V классов опасности» (целевые значения показателя государственными и региональными программами не установлены) составили: 2016 год – 93,88%; 2017 год – 75,08%; 2018 год – 77,62%.

В качестве показателей по обезвреживанию, утилизации и размещению отходов, устанавливаемых в целом по Брянской области, в территориальной схеме определены:

доля обработанных отходов в общем объеме отходов, образовавшихся в процессе производства и потребления, суммарно и с разбивкой по видам и классам опасности отходов;

доля утилизированных (использованных), обезвреженных отходов в общем объеме отходов, образовавшихся в процессе производства и потребления, суммарно и с разбивкой по видам и классам опасности отходов;

доля отходов, направляемых на захоронение, в общем объеме отходов, образовавшихся в процессе производства и потребления, суммарно и с разбивкой по классам опасности отходов.

Значения указанных показателей за 2016, 2017, 2018 гг. с разбивкой по видам отходов и классам опасности представлены в Таблицах 16.5, 16.6, 16.7 соответственно.

Таблица 16.5. Значения целевых показателей по утилизации, обезвреживанию и размещению отходов с разбивкой по видам отходов и классам опасности за 2016 год

Наименование основного вида отходов	Образовано	Утилизировано (использовано)	Обезврежено	Захоронено
Отходы сельского, лесного хозяйства, рыбоводства и рыболовства (блок 1 ФККО)				
I класс	0,00%	0,00%	0,00%	0,00%
II класс	0,00%	0,00%	0,00%	0,00%
III класс	100,00%	99,92%	0,00%	0,00%
IV класс	100,00%	99,998%	0,00%	0,00%
V класс	100,00%	98,70%	0,00%	0,026%
Отходы от добычи полезных ископаемых (блок 2 ФККО)				
I класс	0,00%	0,00%	0,00%	0,00%
II класс	0,00%	0,00%	0,00%	0,00%
III класс	0,00%	0,00%	0,00%	0,00%
IV класс	100,00%	0,54%	0,00%	0,00%
V класс	100,00%	0,20%	0,00%	0,00%
Отходы обрабатывающих производств (блок 3 ФККО)				
I класс	100,00%	100,00%	0,00%	0,00%
II класс	100,00%	0,00%	95,35%	0,00%
III класс	100,00%	3,52%	87,74%	0,00%
IV класс	100,00%	93,60%	0,00%	3,30%
V класс	100,00%	49,99%	0,00%	9,20%
Отходы потребления, производственные и непроизводственные (блок 4 ФККО)				
I класс	100,00%	0,00%	190,20%	0,00%
II класс	100,00%	0,00%	0,00%	0,00%
III класс	100,00%	77,83%	5,24%	0,00%
IV класс	100,00%	80,31%	0,35%	1,28%
V класс	100,00%	196,35%	0,00%	0,26%
Отходы обеспечения электроэнергией, газом и паром (блок 6 ФККО)				
I класс	0,00%	0,00%	0,00%	0,00%
II класс	0,00%	0,00%	0,00%	0,00%

Наименование основного вида отходов	Образовано	Утилизировано (использовано)	Обезврежено	Захоронено
III класс	0,00%	0,00%	0,00%	0,00%
IV класс	100,00%	1,08%	0,00%	0,00%
V класс	100,00%	28,01%	0,00%	0,30%
Отходы при водоснабжении, водоотведении (блок 7 ФККО)				
I класс	0,00%	0,00%	0,00%	0,00%
II класс	0,00%	0,00%	0,00%	0,00%
III класс	100,00%	0,00%	0,00%	0,00%
IV класс	100,00%	0,72%	0,01%	19,67%
V класс	100,00%	0,50%	0,00%	33,87%
Отходы строительства и ремонта (блок 8 ФККО)				
I класс	0,00%	0,00%	0,00%	0,00%
II класс	0,00%	0,00%	0,00%	0,00%
III класс	100,00%	0,00%	0,00%	0,00%
IV класс	100,00%	15,93%	0,00%	39,58%
V класс	100,00%	8,38%	0,00%	1,17%
Отходы при выполнении прочих видов деятельности (блок 9 ФККО)				
I класс	0,00%	0,00%	0,00%	0,00%
II класс	100,00%	0,00%	35,61%	0,00%
III класс	100,00%	0,37%	109,50%	0,00%
IV класс	100,00%	0,65%	5,67%	30,59%
V класс	100,00%	7,97%	0,00%	1,05%

Таблица 16.6. Значения целевых показателей по утилизации, обезвреживанию и размещению отходов с разбивкой по видам отходов и классам опасности за 2017 год

Наименование основного вида отходов	Образовано	Утилизировано (использовано)	Обезврежено	Захоронено
Отходы сельского, лесного хозяйства, рыбоводства и рыболовства (блок 1 ФККО)				
I класс	0,00%	0,00%	0,00%	0,00%
II класс	0,00%	0,00%	0,00%	0,00%
III класс	100,00%	99,96%	0,00%	0,00%
IV класс	100,00%	96,38%	0,00%	0,00%
V класс	100,00%	94,73%	0,00%	19,85%
Отходы от добычи полезных ископаемых (блок 2 ФККО)				
I класс	0,00%	0,00%	0,00%	0,00%
II класс	0,00%	0,00%	0,00%	0,00%
III класс	0,00%	0,00%	0,00%	0,00%
IV класс	100,00%	27,21%	0,00%	0,00%
V класс	100,00%	0,00%	0,00%	2,02%
Отходы обрабатывающих производств (блок 3 ФККО)				
I класс	0,00%	0,00%	0,00%	0,00%
II класс	100,00%	0,00%	99,89%	0,00%
III класс	100,00%	3,26%	135,10%	0,00%
IV класс	100,00%	23,45%	0,00%	11,43%
V класс	100,00%	15,08%	0,11%	6,41%
Отходы потребления, производственные и непроизводственные (блок 4 ФККО)				
I класс	100,00%	0,00%	203,18%	0,00%
II класс	100,00%	0,00%	0,00%	0,00%

Наименование основного вида отходов	Образовано	Утилизировано (использовано)	Обезврежено	Захоронено
III класс	100,00%	70,44%	6,45%	0,00%
IV класс	100,00%	0,03%	0,05%	3,44%
V класс	100,00%	235,41%	0,00%	1,46%
Отходы обеспечения электроэнергией, газом и паром (блок 6 ФККО)				
I класс	0,00%	0,00%	0,00%	0,00%
II класс	0,00%	0,00%	0,00%	0,00%
III класс	0,00%	0,00%	0,00%	0,00%
IV класс	100,00%	0,58%	0,00%	106,44%
V класс	100,00%	40,36%	0,00%	5,25%
Отходы при водоснабжении, водоотведении (блок 7 ФККО)				
I класс	0,00%	0,00%	0,00%	0,00%
II класс	0,00%	0,00%	0,00%	0,00%
III класс	100,00%	0,00%	0,00%	0,00%
IV класс	100,00%	0,00%	0,00%	9,46%
V класс	100,00%	0,69%	0,00%	20,41%
Отходы строительства и ремонта (блок 8 ФККО)				
I класс	0,00%	0,00%	0,00%	0,00%
II класс	0,00%	0,00%	0,00%	0,00%
III класс	100,00%	0,00%	0,00%	0,00%
IV класс	100,00%	0,00%	0,00%	782,48%
V класс	100,00%	0,40%	0,00%	5,63%
Отходы при выполнении прочих видов деятельности (блок 9 ФККО)				
I класс	0,00%	0,00%	0,00%	0,00%
II класс	100,00%	0,00%	55,54%	0,00%
III класс	100,00%	0,001%	9,29%	89,01%
IV класс	100,00%	0,00%	8,58%	10,26%
V класс	100,00%	0,81%	0,00%	7,60%

Таблица 16.7. Значения целевых показателей по утилизации, обезвреживанию и размещению отходов с разбивкой по видам отходов и классам опасности за 2018 год

Наименование основного вида отходов	Образовано	Утилизировано (использовано)	Обезврежено	Захоронено
Отходы сельского, лесного хозяйства, рыбоводства и рыболовства (блок 1 ФККО)				
I класс	0,00%	0,00%	0,00%	0,00%
II класс	0,00%	0,00%	0,00%	0,00%
III класс	100,00%	12,42%	0,00%	0,00%
IV класс	100,00%	107,70%	0,00%	0,00%
V класс	100,00%	85,93%	0,00%	12,85%
Отходы от добычи полезных ископаемых (блок 2 ФККО)				
I класс	0,00%	0,00%	0,00%	0,00%
II класс	0,00%	0,00%	0,00%	0,00%
III класс	0,00%	0,00%	0,00%	0,00%
IV класс	100,00%	45,88%	0,00%	0,00%
V класс	100,00%	0,00%	0,00%	3,06%
Отходы обрабатывающих производств (блок 3 ФККО)				
I класс	0,00%	0,00%	0,00%	0,00%
II класс	100,00%	0,00%	99,90%	0,00%

Наименование основного вида отходов	Образовано	Утилизировано (использовано)	Обезврежено	Захоронено
III класс	100,00%	5,40%	228,82%	0,00%
IV класс	100,00%	82,70%	5,93%	27,25%
V класс	100,00%	37,04%	0,01%	1,52%
Отходы потребления, производственные и непроизводственные (блок 4 ФККО)				
I класс	100,00%	0,00%	108,43%	0,00%
II класс	100,00%	0,00%	0,00%	0,00%
III класс	100,00%	1,20%	8,16%	0,32%
IV класс	100,00%	63,68%	2,74%	27,84%
V класс	100,00%	409,49%	0,00001%	7,26%
Отходы обеспечения электроэнергией, газом и паром (блок 6 ФККО)				
I класс	0,00%	0,00%	0,00%	0,00%
II класс	0,00%	0,00%	0,00%	0,00%
III класс	0,00%	0,00%	0,00%	0,00%
IV класс	100,00%	0,00%	0,00%	129,44%
V класс	100,00%	79,75%	0,00%	11,87%
Отходы при водоснабжении, водоотведении (блок 7 ФККО)				
I класс	0,00%	0,00%	0,00%	0,00%
II класс	0,00%	0,00%	0,00%	0,00%
III класс	100,00%	0,00%	0,00%	0,00%
IV класс	100,00%	0,00%	76,30%	10,31%
V класс	100,00%	0,13%	0,00%	54,64%
Отходы строительства и ремонта (блок 8 ФККО)				
I класс	0,00%	0,00%	0,00%	0,00%
II класс	0,00%	0,00%	0,00%	0,00%
III класс	100,00%	0,00%	0,00%	0,00%
IV класс	100,00%	0,00%	0,05%	891,53%
V класс	100,00%	0,09%	0,00%	1,10%
Отходы при выполнении прочих видов деятельности (блок 9 ФККО)				
I класс	0,00%	0,00%	0,00%	0,00%
II класс	100,00%	0,00%	39,20%	0,00%
III класс	100,00%	0,00%	265,05%	66,30%
IV класс	100,00%	0,00%	5,92%	17,25%
V класс	100,00%	25,26%	0,00%	10,28%

3.2. Целевые показатели по обезвреживанию, утилизации и размещению отходов на территории Брянской области на срок действия территориальной схемы

С учетом осуществления тарифного регулирования только деятельности операторов по обращению с твердыми коммунальными отходами территориальной схемой предусмотрено установление указанных целевых показателей на весь срок действия территориальной схемы только в отношении твердых коммунальных отходов. По другим видам отходов (не ТКО) суммарное значение использованных, обезвреженных и захороненных отходов может составлять менее 100% или более 100% (ввиду того, что отходы, образованные ранее отчетного года, могли быть использованы или обезврежены в отчетном году, а также ввиду того, что отчетность 2-ТП (отходы) и отчетность об образовании, утилизации, обезвреживании, размещении отходов, предоставляемой в уведомительном порядке субъектами малого и среднего предпринимательства была предоставлена не всеми респондентами).

Прогнозные значения целевых показателей по ТКО были рассчитаны с учетом сроков ввода в эксплуатацию новых объектов инфраструктуры, вывода существующих, доли отбираемых вторичных материальных ресурсов и динамики численности населения, и представлены в таблице 17.

Таблица 17. Целевые показатели по обработке, обезвреживанию, утилизации и размещению ТКО

Год	Доля обработанных ТКО в общем количестве образованных ТКО, %	Доля обезвреженных ТКО в общем количестве образованных ТКО, %	Доля утилизированных ТКО в общем количестве образованных ТКО, %	Доля захороненных ТКО в общем количестве образованных ТКО, %
2019	53,0	0,0	5,2	94,8
2020	55,8	0,0	6,7	93,3
2021	72,3	0,0	26,8	73,2
2022	77,0	0,0	28,5	71,5
2023	95,8	0,0	35,5	64,5
2024	96,2	0,0	35,6	64,4
2025	97,1	0,0	35,9	64,1
2026	97,5	0,0	36,1	63,9
2027	98,1	0,0	36,3	63,7
2028	100,0	0,0	37,0	63,0
2029	100,0	0,0	37,0	63,0
2030	100,0	0,0	37,0	63,0

3.3. Показатели эффективности объектов по обращению с отходами

В соответствии с постановлением Правительства РФ от 16 мая 2016 № 424 «Об утверждении порядка разработки, утверждения и корректировки инвестиционных и производственных программ в области обращения с твердыми коммунальными отходами, в том числе порядка определения плановых и фактических значений показателей эффективности объектов обработки, обезвреживания, захоронения твердых коммунальных отходов, а также осуществления контроля за реализацией инвестиционных и производственных программ», к показателям эффективности объектов, используемых для захоронения твердых коммунальных отходов, относятся:

- доля проб подземных вод, почвы и воздуха, отобранных по результатам производственного экологического контроля, не соответствующих установленным требованиям, в общем объеме таких проб;
- количество возгораний твердых коммунальных отходов в расчете на единицу площади объекта, используемого для захоронения твердых коммунальных отходов.

Показателем эффективности объектов, используемых для обработки твердых коммунальных отходов, является доля твердых коммунальных отходов, направляемых на утилизацию, в массе твердых коммунальных отходов, принятых на обработку.

К показателям эффективности объектов, используемых для обезвреживания твердых коммунальных отходов, относятся:

- показатель снижения класса опасности твердых коммунальных отходов;
- количество выработанной и отпущенной в сеть тепловой и электрической энергии, топлива, полученного из твердых коммунальных отходов, в расчете на 1 тонну твердых коммунальных отходов, поступивших на объект, используемый для обезвреживания твердых коммунальных отходов;
- доля проб подземных вод, почвы и воздуха, отобранных по результатам производственного экологического контроля, не соответствующих установленным требованиям, в общем объеме таких проб.

Плановые значения показателей эффективности объектов определяются в отношении каждого объекта и устанавливаются на каждый год в течение срока действия производственной программы регулируемой организации в соответствии с инвестиционной программой.

Плановые значения показателей эффективности объектов устанавливаются на основании предложения оператора, осуществляющего регулируемые виды деятельности в сфере обращения с отходами и эксплуатирующего объекты, исходя из:

- фактических значений показателей эффективности за предыдущие 3 года;
- требований к объектам, используемым для размещения твёрдых коммунальных отходов;
- сравнения плановых значений показателей эффективности с показателями аналогичных объектов, расположенных на территории Брянской области, или сравнения технологий, применяемых на объекте с наилучшими доступными технологиями в соответствии с информационно-техническими справочниками по наилучшим доступным технологиям, утверждаемыми уполномоченным федеральным органом исполнительной власти;
- обязательств регулируемой организации, предусмотренных концессионными соглашениями, инвестиционными договорами и (или) государственными контрактами, соглашением между Правительством Брянской области и региональным оператором по обращению с твердыми коммунальными отходами.

Плановые значения показателей эффективности объектов определяются исходя из мероприятий, включенных в инвестиционную и производственную программы регулируемой организации.

Плановые значения показателей эффективности объектов подлежат корректировке в случае внесения изменений в инвестиционную и (или) производственную программы регулируемой организации в соответствии с вносимыми изменениями.

В случае если в отношении объекта не предусматриваются мероприятия по реконструкции, модернизации, капитальному или текущему ремонту в соответствующем году, плановые значения показателей эффективности объекта определяются на уровне не ниже фактических значений показателей.

Периодом расчета плановых и фактических значений показателей эффективности объектов является календарный год. Фактические показатели эффективности объекта определяются в отношении каждого объекта за предыдущие 3 года.

РАЗДЕЛ 4. МЕСТА НАКОПЛЕНИЯ ОТХОДОВ

4.1. Существующая система накопления твердых коммунальных отходов

Накопление твердых коммунальных отходов может осуществляться несколькими различными способами:

- в контейнерах, расположенных на контейнерных площадках;
- с использованием мусоропровода;
- в контейнерах для накопления крупногабаритных отходов;
- в пакетах, размещаемых в установленных местах;
- путем приема отходов по заявке;
- путем объезда территории и приема отходов по графику;
- в контейнерах раздельно для разных видов отходов.

В настоящее время на территории большинства муниципальных образований Брянской области применяется централизованная система сбора ТКО, которая представлена двумя способами организации:

- контейнерный;
- бестарный (в пакетах).

На текущий момент в Брянской области наиболее распространена система одноэтапного вывоза твердых коммунальных отходов (ТКО) с предварительным сбором в контейнеры следующих типов:

- контейнеры, объемом 0,5; 0,63; 0,64; 0,66; 0,75; 0,77; 0,8; 1; 1,1 куб. м;
- контейнеры-бункеры, объемом 7,8 куб. м.

Сведения о контейнерных площадках и контейнерах, расположенных на территории Брянской области, приведены в Приложении А6.1 и в электронной модели территориальной схемы.

В Брянской области для накопления твердых коммунальных отходов в зонах застройки многоквартирными домами, как правило, используются контейнеры объемом 0,75 куб. м, 0,8 куб. м, 1,1 куб. м и бункеры-накопители объемом 7,8 куб. м. Для накопления твердых коммунальных отходов в зоне застройки индивидуальными жилыми домами, в зоне садоводческих, дачных и огороднических товариществ, как правило, используются такие же контейнеры и бункеры, как и в зонах застройки многоквартирными домами, а также применяется бестарная система сбора.

Отдельные площадки для накопления КГО на территории Брянской области, как правило, не оборудуются, население размещает КГО на тех же площадках, где размещается ТКО. Затем КГО вручную загружается в грузовые автомобили сотрудниками транспортных компаний. На некоторых площадках для накопления ТКО дополнительно установлены отдельные бункеры объемом 7,8 куб. м, которые предназначены для накопления КГО и вывозятся бункеровозом.

Производство работ по сбору (накоплению), вывозу твердых коммунальных отходов, крупногабаритных отходов от населения, проживающего в многоквартирном жилом секторе, осуществляется организациями, управляющими многоквартирными жилыми домами, по договору с региональным оператором в соответствии с установленным графиком.

Юридическим и физическим лицам предоставляется возможность заказа однократной установки и вывоза бункера для удаления крупногабаритных отходов.

В некоторых муниципальных образованиях в многоквартирных домах организована система накопления посредством мусоропроводов. При этом отходы накапливаются в специально отведенном помещении внутри дома в течение суток и более, что приводит к распространению запахов, размножению насекомых и грызунов, являющихся переносчиками различных заболеваний. Мусоропроводы требуют регулярного обслуживания для дезинфекции и удаления засоров. С учетом вышеизложенного, а также с учетом невозможности организовать раздельное накопление

отходов, поступающих через мусоропровод, такая система накопления твердых коммунальных отходов бесперспективна и должна быть постепенно ликвидирована.

В ряде населенных пунктов применяется бестарная система – вывоз отходов при помощи специализированной техники без использования контейнеров для отходов, при этом заезд мусоровывозящей техники к определенному объекту осуществляется в установленные дни и часы. Реестр мест бестарного сбора ТКО представлен в Приложении А6.2. Вместе с тем, такая система является устаревшей и целесообразна ее замена на систему накопления твердых коммунальных отходов с использованием контейнерных площадок.

Также на территории Брянской области существует возможность применения заявочной системы – вывоз твердых коммунальных по разовым заявкам (по заявке заказчика устанавливается контейнер на определенный срок, либо предоставляет специализированный транспорт под крупногабаритные отходы, заказчик своими силами производит загрузку отходов в контейнеры или машины).

Уровень организации централизованной системы сбора ТКО от населения муниципальных районов и городских округов Брянской области представлен в таблице 18.1. Доля населения, охваченная централизованным сбором ТКО, определена по формуле:

$$Д_ц = Ч_ц / Ч \times 100, \text{ где:}$$

$Д_ц$ – доля населения, охваченного централизованным сбором ТКО, %;

$Ч_ц$ – численность населения, обслуживаемого централизованным сбором ТКО, человек;

Ч – численность всего населения, проживающего в данном муниципальном образовании, человек.

Таблица 18.1. Охват населения централизованной системой сбора и вывоза ТКО

Муниципальный район/городской округ	Контейнерная	Мусоропровод	Отдельная система КГО	Пакетированная	По заявкам	По графику	Система раздельного накопления	% охвата населения регулярной системой очистки (вывоз ТКО по постоянному графику)	Комментарий
Городской округ г. Брянск	+	+	+	+	+	+	+	100	
Городской округ г. Клинцы	+	+	-	+	+	+	-	100	
Новозыбковский городской округ	+	-	+	+	+	+	-	99	по заявкам вывозится КГО
Городской округ г. Сельцо	+	-	-	-	+	+	-	100	
Городской округ г. Фокино	+	-	-	-	+	+	-	100	по заявкам вывозится КГО
Городской округ г. Стародуб	+	-	-	н/д	+	+	-	100	по заявкам вывозится КГО
Брасовский муниципальный район	+	-	-	+	+	+	-	95	
Локотское городское поселение	+	-	-	+	+ (организации)	+	-	99,4	
Дубровское сельское поселение	-	-	-	План +	н/д	План +	-	92	
Брасовское сельское поселение	-	-	-	+	-	+	-	100	
Веребское сельское поселение	-	-	-	План +	н/д	План +	-	46	
Вороноволгское сельское поселение	+	-	-	-	-	+	-	100	
Глодневское сельское поселение	-	-	-	План +	н/д	План +	-	87	
Добриковское сельское поселение	-	-	-	План	н/д	План	-	96	

Муниципальный район/городской округ	Контейнерная	Мусоропровод	Отдельная система КГО	Пакетированная	По заявкам	По графику	Система раздельного накопления	% охвата населения регулярной системой очистки (вывоз ТКО по постоянному графику)	Комментарий
				+		+			
Крупецкое сельское поселение	+	-	-	-	-	+	-	96,31	
Сныткинское сельское поселение	-	-	-	План +	н/д	План +	-	90	
Столбовское сельское поселение	-	-	-	План +	н/д	План +	-	33	
Погребское сельское поселение	+	-	-	-	-	+	-	99	
Брянский муниципальный район	+	-	-	-	+	+	-	96	по заявкам вывозится КГО
Выгоничский муниципальный район	+	-	-	-	+	+	-	92	по заявкам вывозится КГО
Выгоничское городское поселение	+	-	-	-	+	+	-	98	по заявкам вывозится КГО
Кокинское сельское поселение	+	-	-	-	+	+	-	97	по заявкам вывозится КГО
Красносельское сельское поселение	+	-	-	-	+	+	-	91	по заявкам вывозится КГО
Лопушское сельское поселение	+	-	-	-	+	+	-	82	по заявкам вывозится КГО
Орменское сельское поселение	+	-	-	-	+	+	-	72	по заявкам вывозится КГО
Скрябинское сельское поселение	+	-	-	-	+	+	-	100	по заявкам вывозится КГО
Сосновское сельское поселение	+	-	-	-	+	+	-	94	по заявкам вывозится КГО
Утынское сельское поселение	+	-	-	-	+	+	-	94	по заявкам вывозится КГО
Хмелевское сельское поселение	+	-	-	-	+	+	-	82	по заявкам вывозится КГО
Хутор-Борское сельское поселение	+	-	-	-	+	+	-	100	по заявкам вывозится КГО
Гордеевский муниципальный район	+	-	-	+	-	+	-	97	
Дубровский муниципальный район	+	-	-	+	+	+	-	96,1	по заявкам вывозится КГО
Дятьковский муниципальный район	+	-	-	-	-	+	-	93	Частный сектор - бестарный способ
Дятьковское городское поселение	+	-	-	-	-	+	-	100	Частный сектор - бестарный способ
Бытошское городское поселение	+	-	-	-	-	+	-	100	Частный

Муниципальный район/городской округ	Контейнерная	Мусоропровод	Отдельная система КГО	Пакетированная	По заявкам	По графику	Система раздельного накопления	% охвата населения регулярной системой очистки (вывоз ТКО по постоянному графику)	Комментарий
									сектор - бестарный способ
Ивотское городское поселение	+	-	-	-	-	+	-	91	Частный сектор - бестарный способ
Любохонское городское поселение	+	-	-	-	-	+	-	100	Частный сектор - бестарный способ
Старское городское поселение	+	-	-	-	-	+	-	99,6	Частный сектор - бестарный способ
Березинское сельское поселение	+	-	-	-	-	+	-	100	Частный сектор - бестарный способ
Большежуковское сельское поселение	+	-	-	-	-	+	-	86,3	Частный сектор - бестарный способ
Верховское сельское поселение	+	-	-	-	-	+	-	92	Частный сектор - бестарный способ
Немеричское сельское поселение	+	-	-	-	-	+	-	100	Частный сектор - бестарный способ
Слободищенское сельское поселение	+	-	-	-	-	+	-	80	Частный сектор - бестарный способ
Жирятинский муниципальный район	+	-	+	-	-	+	-	89	
Жуковский муниципальный район	+	-	-	-	+	+	-	91,8	по заявкам вывозится КГО
Злынковский муниципальный район	-	-	-	-	+	+	-	97	
Карачевский муниципальный район	+	-	-	-	+	+	-	92,5	по заявкам вывозится КГО
Клетнянский муниципальный район	+	-	-	+	-	+	-	91,8	
Климовский муниципальный район	+	-	-	-	+	+	-	96	
Клинцовский муниципальный район	+	-	-	+	+	+	-	85	по заявкам вывозится КГО
Комаричский муниципальный район	+	-	-	+	-	+	-	95	
Комаричское городское поселение									
п. Комаричи	+	-	-	-	-	+	-	100	
Аркинское сельское поселение									
с. Аркино	-	-	-	+	-	+	-	100	

Муниципальный район/городской округ	Контейнерная	Мусоропровод	Отдельная система КГО	Пакетированная	По заявкам	По графику	Система раздельного накопления	% охвата населения регулярной системой очистки (вывоз ТКО по постоянному графику)	Комментарий
д. Добровольская	-	-	-	+	-	+	-	100	
Быховское сельское поселение									
д. Заречная	-	-	-	+	-	+	-	100	
с. Быхово	-	-	-	+	-	+	-	100	
д. Апажа	-	-	-	+	-	+	-	100	
с. Шарово	-	-	-	+	-	+	-	100	
Игрицкое сельское поселение									
д. Лагеревка	-	-	-	+	-	+	-	100	
с. Асовица	-	-	-	+	-	+	-	100	
Литижское сельское поселение									
с. Хлебтово	-	-	-	+	-	+	-	100	
п. Владимировка	-	-	-	+	-	+	-	100	
д. Дерюгино	-	-	-	+	-	+	-	100	
Марьинское сельское поселение									
п. Марьинка	+	-	-	-	-	+	-	100	
с. Бочарово	+	-	-	-	-	+	-	100	
д. Пигарево	+	-	-	-	-	+	-	100	
Усожское сельское поселение									
с. Усожа	-	-	-	+	-	+	-	100	
Лопандинское сельское поселение									
д. Чернево	-	-	-	+	-	+	-	100	
с. Радогощь	-	-	-	+	-	+	-	100	
п. Лопандино	-	-	-	+	-	+	-	100	
д. Кокино	-	-	-	+	-	+	-	100	
Красногорский муниципальный район	+	-	-	+	-	+	-	97,21	по заявкам вывозится КГО
Мглинский муниципальный район	+	-	-	+	+	+	-	98	
Навлинский муниципальный район	+	-	+	-	-	+	-	92,9	
Погарский муниципальный район	+	-	+	+	-	+	-	97	
Почепский муниципальный район	+	-	+	+	+	+	-	93,6	
Рогнединский муниципальный район	+	-	-	+	+	+	-	88,8	по заявкам вывозится КГО
Севский муниципальный район	+	-	+	+	+	+	-	89,3	
Стародубский муниципальный район	+	-	-	+	-	+	-	96,6	
Суземский муниципальный район	+	-	-	+	+	+	-	99	
Суражский муниципальный район	-	-	+	+	+	+	-	91,19	
Трубчевский муниципальный район	+	-	-	+	+	+	-	95	по заявкам вывозится КГО
Унечский муниципальный район	+	-	+	+	+	+	-	96	

В соответствии с действующим законодательством, накопление, хранение отходов производства и потребления, образующихся в результате деятельности хозяйствующих субъектов, осуществляется хозяйствующими субъектами самостоятельно в специально оборудованных для этих целей местах на собственных территориях. Вывоз отходов осуществляет в соответствии с заключенными договорами.

На картографическую основу электронной модели территориальной схемы нанесены все обустроенные места накопления твердых коммунальных отходов, информация о которых получена в ходе актуализации территориальной схемы.

4.2. Места накопления отходов (за исключением контейнерных площадок для накопления твердых коммунальных отходов)

Согласно СанПиН 2.1.7.1322-03 «Гигиенические требования к размещению и обезвреживанию отходов производства и потребления», введенных в действие постановлением Главного государственного санитарного врача Российской Федерации от 30 апреля 2003 года № 80, накопление каждого вида отходов производства и потребления зависит от их происхождения, агрегатного состояния, физико-химических свойств, количественного соотношения компонентов и степени опасности для здоровья населения и среды обитания человека. В зависимости от технологической и физико-химической характеристики отходов допускается их накапливать:

- в производственных или вспомогательных помещениях;
- в нестандартных складских сооружениях (под надувными, ажурными и навесными конструкциями);
- в резервуарах, накопителях, танках и прочих наземных и заглубленных специально оборудованных ёмкостях;
- в вагонах, цистернах, вагонетках, на платформах и прочих передвижных средствах;
- на открытых приспособленных для накопления отходов площадках.

Накопление промышленных отходов на производственной территории осуществляется по цеховому принципу или централизованно. Условия сбора и накопления определяются классом опасности отходов, способом упаковки с учётом агрегатного состояния и надёжности тары.

При этом накопление твердых отходов I класса разрешается исключительно в герметичных оборотных (сменных) емкостях (контейнеры, бочки, цистерны); II – в надежно закрытой таре (полиэтиленовых мешках, пластиковых пакетах); III – в бумажных мешках и ларях, хлопчатобумажных мешках, текстильных мешках; IV – навалом, насыпью, в виде гряд.

Предельное накопление количества отходов на территории предприятия, которое единовременно допускается складировать на его территории, определяется предприятием в каждом конкретном случае на основе баланса материалов, результатов инвентаризации отходов с учетом их макро- и микросостава, физико-химических свойств, в том числе агрегатного состояния, токсичности и уровней миграции компонентов отходов в атмосферный воздух.

Накапливаемые отходы производства и потребления следует складировать таким образом, чтобы исключить возможность их падения, опрокидывания, разливания, чтобы обеспечивалась доступность и безопасность их погрузки для отправки на специализированные предприятия для обезвреживания, переработки или утилизации. Тара и упаковка должны быть прочными, исправными, полностью предотвращать утечку или рассыпание отходов, обеспечивать их сохранность при накоплении. Тара должна быть изготовлена из материала, устойчивого к воздействию данного вида отхода и его отдельных компонентов, атмосферных осадков, перепадов температур и прямых солнечных лучей. Для накопления отходов производства и потребления могут эксплуатироваться специально оборудованные открытые и (или) закрытые площадки. Накопление в пределах закрытой площадки осуществляется в случае:

- принадлежности отходов к I – III классам опасности в зависимости от их свойств;
- необходимости создания особых условий накопления, а также надёжной изоляции отходов от доступа посторонних лиц;
- необходимости создания особых условий накопления отходов для сохранения их ценных качеств как вторичного сырья;
- сбора и накопления отходов в непосредственных местах их образования (в цехах, производственных помещениях).

Для организации закрытых площадок накопления отходов могут использоваться специально предназначенные для этой цели стационарные складские здания, отдельные

помещения или выделенные площади внутри складских и (или) производственных, вспомогательных зданий, а также нестационарные складские здания и сооружения.

4.3. Раздельное накопление отходов[9]

Региональный оператор по обращению с твердыми коммунальными отходами на территории Брянской области – АО «Чистая планета» активно реализует программу по раздельному сбору отходов. По состоянию на ноябрь 2019 года в Брянске и области работают 15 пунктов платного приема вторичного сырья. С начала 2019 года во дворах Брянска установлены 12 экодомиков и 350 сетчатых контейнеров для раздельного сбора отходов – картона и пластика. Еще 200 контейнеров для раздельного сбора отходов изготавливаются по заказу регионального оператора и в ближайшее время будут установлены на территории областного центра.

Адреса площадок с контейнерами для раздельного сбора:

г. Брянск (Бежицкий район):

- ул. Харьковская, д. 14; б-р 50 лет Октября, д. 36; ул. Орловская, д. 6; ул. Болховская, д. 57; ул. Кромская, д. 43; мкр Московский, д. 37; мкр Московский, д. 42/1; мкр Московский, д. 42/2; мкр Московский, д. 47; мкр Московский, д. 54; ул. Федюнинского, д. 4б; ул. Федюнинского, д. 11а; ул. Флотская, д. 24; ул. Флотская, д. 32; пер. Куйбышева, д. 63; мкр Автозаводец, д. 11; ул. Народная, д. 8; пер. Брянский, д. 63; пер. Брянский, д. 67; ул. Саратовская, д. 17; ул. Сталелитейная, д. 5; ул. Бр. Ткачевых, д. 1; ул. Шоссейная, д. 61; ул. Брянской пролетарской Дивизии, д. 1а; ул. Институтская, д. 6; ул. Ростовская, д. 4; ул. 22 Съезда КПСС, д. 2; 23 Съезда КПСС, д. 49; ул. Медведева, д. 73; пер. Металлистов, д. 20; ул. Орловская, д. 26; ул. Почтовая, д. 8; ул. Почтовая, д. 108а; ул. Первомайская, д. 36; ул. Ново-Советская, д. 40а; ул. Медведева, д. 17; ул. Литейная, д. 58; пер. Гончарова, д. 72; ул. Куйбышева, д. 118, ул. Ново-Советская, д.71, ул. Металлургов, д. 43, ул. Ново-Советская, д. 99, Майский парк, база Кромская, д. 101, ул.Медведева, д. 80, ул. Медведева, д. 77, ул. Орловская, д. 22, ул. Орловская, д. 12, ул. Орловская, д. 13, ул. Ростовская, д. 1, ул. Куйбышева, д. 10, ул. Куйбышева, д. 9, ул.Медведева, д. 56, ул. Камозина, д. 32, ул. Камозина, д. 46, ул. 22 съезда КПСС, д. 13, ул. 22 съезда КПСС, д. 10а, ул. Камозина, д. 27, б-р 50 лет Октября, д. 8, ул. Клинцовская, д. 63.

г. Брянск (Володарский район):

- ул. Рылеева, д. 7а; ул. Рылеева, д. 15; ул. Чернышевского, д. 58; ул. 2-я Мичурина, д. 15; ул. Вяземского, д. 13; ул. Академика Королева, д. 8; ул. Академика Королева, д. 12; ул. Лермонтова, д. 7; ул. Володарского, д. 50; ул. Красный маяк, д. 100; ул. Пушкина, д. 29; ул. Пушкина, д. 65; ул. Красная, д. 20; ул. Радищева, д. 1; ул. Кольцова, д. 5; ул. Академика Королева, д. 1; ул. Никитина, д. 15Б, Б. Полпино ул. Инженерная 5, ЖК Сосновый бор, д.1, ЖК Сосновый бор, д.9, парк Юность, ул. Тельмана, д. 70 а, ул. Тельмана, д. 74, ЖК Сосновый бор, д. 10, ул. Есенина, д. 8, пер. 2-й Мичурина, д. 1, ул. Абашева, д. 6, ул. Свободы, д. 5, ул. Фосфоритная, д. 25, ул. Димитрова, д. 118, ул. Пушкина, д. 32, ул. Пушкина, д. 18, ул. Академика Королева, д. 2, ул. Володарского, д. 60, ул. Володарского, д. 56.

г. Брянск (Советский район):

- ул. Емлютина, д. 41; ул. Спартаковская, д. 124; ул. Спартаковская, д. 114; ул. Карачижская, д. 104; ул. Октябрьская, д. 39; ул. Дуки, д. 58; ул. Степная, д. 12; ул. Мало-Завальская, д. 5; ул. 3 Июля, д. 7; ул. Бежицкая, д. 70; ул. Советская, д. 49/1; ул. Тарджиманова, д. 2; ул. Бежицкая, д. 1/3; ул. Бежицкая, д. 1/2; ул. Спартаковская, д. 125; ул. Комарова, д. 61; пр-кт Станке Димитрова, д. 67, корп. 3; пр-кт Станке Димитрова, д. 67, корп. 5; ул. Костычева, д. 19а; ул. Бежицкая, д. 1/10; ул. Ленина, д. 70; ул. Некрасова, д. 2; ул. Фокина, д. 115; ул. Фокина, д. 85; ул. Крахмалева, д. 47; ул. Крахмалева, д. 57/1;

[9] По данным регионального оператора по обращению с твердыми коммунальными отходами на территории Брянской области – АО «Чистая планета» (https://chplanet.ru/razdelnyj-sbor-otxodov/)

ул. Крахмалева, д. 5; ул. Горбатова, д. 10; ул. Советская, д. 52; ул. Фокина, д. 199; ул. Фокина, д. 195; ул. Костычева, д. 62; ул. Романа Брянского, д. 2; ул. Романа Брянского, д. 6; 2 проезд Станке Димитрова, д. 7; ул. Костычева, д. 23, корп. 1; ул. Красноармейская, д. 164; ул. Авиационная, д. 12; ул. Авиационная, д. 22; ул. Горбатова, д. 1; ул. Романа Брянского, д. 18; ул. Романа Брянского, д. 14; ул. Романа Брянского, д. 10; ул. Октябрьская, д. 87; ул. Ленина, д. 53; ул. 3 Июля, д. 25; ул. Фокина, д. 169; ул. Брянского фронта, д. 22/1; ул. Брянского фронта, д. 28; ул. Брянского фронта, д. 18; ул. Романа Брянского, д. 24; ул. Советская, д. 95, корп. 1; ул. Фокина, д. 95; ул. Красина, д. 26; ул. Грибоедова, д. 7; ул. Урицкого, д. 76; ул. Станке Димитрова, д. 106, ул. Энергетическая, д. 15, Курган, Бежицкая, д. 2б парковка Курган, Набережная, Парк Толстого, ул. Октябрьская, д. 53, ул. Луначарского, д. 10, ул. Ромашина, д. 29, ул. Дуки, д. 59/11, Ул. Евдокимова, д. 10, ул. Октябрьская, д. 103, ул. С. Перовской, д. 1, ул. Горбатова, д. 22, ул. Евдокимова, д. 2, б-р Гагарина, ул. Дуки, д. 64, ул. Дуки, д. 59, ул. Дуки, д. 71, ул. Крахмалева, д. 39, ул. Авиационная, д. 25, ул. Авиационная, д. 19, ул. Горбатова, д. 41, ул. Комарова, д. 53, пер. Авиационный, д. 2, пр-т Ленина, д. 41, ул. Вильямса, д. 4, пр-т. Ленина, д. 24, ул. Ромашина, д. 35/1, ул. Дуки, д. 60.

г. Брянск (Фокинский район):

- ул. Новозыбковская, д. 12; ул. Новозыбковская, д. 19; пр-кт Московский, д. 128; ул. Шолохова, д. 37; ул. Коммунаров, д. 6; ул. Олега Кошевого, д. 65; ул. Полесская, д. 15; пр-кт Московский, д. 18; пр-кт Московский, д. 106; ул. Киевская, д. 40; ул. Киевская, д. 20; пер. Новозыбковский, д. 1; пер. Новозыбковский, д. 7; ул. Дзержинского, д. 48; ул. Севская, д. 15; ул. Белобережская, д. 20; ул. Уральская, д. 100; проезд Ново-Дзержинский, д. 45, ДК Железнодорожников, ул. Белобережская, д. 26, пр-к Московский, д. 95/1, ул. Чкалова, д. 35, ул. Чкалова, д. 2/1, ул. Белорусская, д. 54, пр-т Московский, д. 74, пр-т Московский, д. 1, пр-т Московский, д. 1, д.2, д.3, ул. Б. Хмельницкого, д. 77, ул. Новозыбкоская, д. 9б, ул. Тухачевского, д. 15, Ул. Коммунаров, д. 4, ул. Киевская, д. 1, ул. Котовского, д. 25, ул. Котовского, д. 6, ул. Жуковского, д. 23, ул. Кр. Партизан, д. 11, ул. Киевская, д. 44, ул. Белорусская, д. 36, ул. Белорусская, д. 32, ул. Олега Кошевого, д. 77А.

Адреса пунктов раздельного сбора отходов (Экодомики – во дворах):

г. Брянск:

- ул. Евдокимова, д. 8; ул. Бежицкая, д. 1, корп. 9, жк «Янтарный»; мкр. Московский, д. 60, жк «Алые паруса»; проспект Ленина, д. 28; ул. Дуки, д. 54, жк «Панорама»; пер. Пилотов, д. 18; пос. Путёвка, мкр «Мегаполис-Парк»; ул. Костычева, д. 64/1; пр-кт Станке Димитрова, д. 64; ул. Степная, д. 18, жк «Гринвуд»; 2 Советский переулок, д. 7Б; ул. Вильямса, д. 4.

Адреса пунктов платного приема вторсырья:

г. Брянск:

- Брянская область, Брянский район, с. Супонево, пер. Комсомольский, д. 8г;
- Брянская область, г. Брянск, пр-кт Станке Димитрова, д. 3 (территория БГИТУ);
- Брянская область, г. Брянск, ул. Димитрова, д. 29, литер А, территория Володарского рынка;
- Брянская область г. Брянск, ул. Емлютина, д. 37, территория Советского рынка.

Область:

- Комаричский район, п. Комаричи, ул. Советская, д. 61 (территория рынка);
- Суземский район, п. Суземка, ул. Вокзальная, д. 4а (ярмарка);
- Навлинский район, п. Навля, переулок Советский, д. 8;
- Клинцовский район, г. Клинцы, ул. Кюстендильская, д. 4 (территория сельхозрынка);
- Злынковский район, г. Злынка, площадь Свободы (территория рынка);
- Почепский район, г. Почеп, ул. Смоленская, д. 3 (территория рынка);
- Дятьковский район, г. Дятьково, переулок Луначарского, д. 2А (территория рынка);

- г. Фокино (Шибенец), ул. Карла Маркса, д. 17;
- Гордеевский район, ул. Калинина, д. 4 (территория автовокзала);
- Мглинский район, 2-й пер. Первомайский (между домами);
- Суражский район, ул. Пионерская, д. 26а (территория рынка);
- Севский район, пос. Заречный.

4.4. Места накопления лома черных и (или) цветных металлов на территории Брянской области

В Приложении А17 к территориальной схеме приведен реестр лицензий на заготовку, хранение, переработку и реализацию лома черных металлов, цветных металлов, предоставленных департаментом природных ресурсов и экологии Брянской области, по состоянию на 13.11.2019.

4.5. Накопление опасных и особо опасных отходов

Централизованной системы накопления, сбора и вывоза опасных и особо опасных отходов на территории Брянской области нет.

Лицензии на осуществление деятельности по сбору, транспортированию и обезвреживанию отходов, в том числе I-II классов опасности, имеют следующие организации:

- Акционерное общество «Брянский электромеханический завод», ИНН 3255517577 (Лицензия № (32)-141-Т от 06.06.2016, виды работ: транспортирование отходов I класса опасности, транспортирование отходов II класса опасности);
- Закрытое акционерное общество «ГРУППА КРЕМНИЙ ЭЛ», ИНН 3234043140 (Лицензия № (32)-191-СТ от 16.06.2016, виды работ: сбор отходов I класса опасности, сбор отходов II класса опасности, транспортирование отходов I класса опасности, транспортирование отходов II класса опасности);
- Акционерное общество «Управляющая компания «Брянский машиностроительный завод», ИНН 3232035432 (Лицензия № (32) - 446 - ТБ/П от 28.06.2016, виды работ: транспортирование отходов I класса опасности);
- Индивидуальный предприниматель Захаров Алексей Викторович, ИНН 323403690201 (Лицензия № (32)-552-Т от 30.06.2016, виды работ: транспортирование отходов I класса опасности, транспортирование отходов II класса опасности);
- Акционерное общество «Погарская сигаретно-сигарная фабрика», ИНН 3223000539 (Лицензия № (32) - 1301 – ТУ от 26.08.2016, виды работ: транспортирование отходов I, II классов опасности);
- Общество с ограниченной ответственностью «Брянсквтормет», ИНН 3255050067 (Лицензия № (32) - 2155 – СТ от 15.11.2016, виды работ: сбор отходов II класса опасности, транспортирование отходов II класса опасности);
- Индивидуальный предприниматель Шафран Илья Владимирович, ИНН 323202874689 (Лицензия № (32) - 2221 – СТ от 22.11.2016, виды работ: сбор отходов I класса опасности, сбор отходов II класса опасности, транспортирование отходов I класса опасности, транспортирование отходов II класса опасности);
- Акционерное общество «Клинцовский автокрановый завод», ИНН 3203000428 (Лицензия № (32) - 2331 – Т от 05.12.2016, виды работ: транспортирование отходов I класса опасности, транспортирование отходов II класса опасности);
- Общество с ограниченной ответственностью «Группа компаний Экосервис», ИНН 3257001548 (Лицензия № (32) - 2351 – СТ от 22.11.2016, виды работ: сбор отходов I класса опасности, сбор отходов II класса опасности, транспортирование отходов I класса опасности, транспортирование отходов II класса опасности);

- Общество с ограниченной ответственностью «Шами-сервис», ИНН 3232022183 (Лицензия № (32) - 2432 – СТ от 14.12.2016, виды работ: сбор отходов II класса опасности, транспортирование отходов II класса опасности);
- Общество с ограниченной ответственностью «Гармет», ИНН 5029127457 (Лицензия № (32) - 2467 – С от 19.12.2016, виды работ: сбор отходов II класса опасности);
- Акционерное общество «Чистая планета», ИНН 3254505836 (Лицензия № (32) - 2850 – СТОУРБ/П от 25.01.2017, виды работ: сбор отходов I класса опасности, сбор отходов II класса опасности, транспортирование отходов I класса опасности, транспортирование отходов II класса опасности);
- Закрытое акционерное общество «Победа-Агро», ИНН 3202010399 (Лицензия № (32) - 2860 – Т от 06.02.2017, виды работ: транспортирование отходов II класса опасности);
- Общество с ограниченной ответственностью «Титан-Юг», ИНН 3241011540 (Лицензия № (32) - 3031 – СТ от 28.02.2017, виды работ: сбор отходов II класса опасности, транспортирование отходов II класса опасности);
- Акционерное общество «Карачевский завод «Электродеталь», ИНН 3254511340 (Лицензия № (32) - 3083 – Т от 10.03.2017, виды работ: транспортирование отходов I, II класса опасности);
- Общество с ограниченной ответственностью «ЭКОПРОМСЕРВИС», ИНН 3245007224 (Лицензия № (32) - 3274 – Т от 03.04.2017, виды работ: транспортирование отходов I класса опасности, транспортирование отходов II класса опасности);
- Общество с ограниченной ответственностью «Втормет-Брянск», ИНН 3257021992 (Лицензия № (32) - 3627 – СТ от 26.05.2017, виды работ: сбор отходов II класса опасности, транспортирование отходов II класса опасности);
- Акционерное общество «Производственное объединение «Бежицкая сталь», ИНН 3232038930 (Лицензия № (32) - 4074 – Т от 31.07.2017, виды работ: транспортирование отходов I класса опасности, транспортирование отходов II класса опасности);
- Муниципальное бюджетное учреждение «Дорожное управление» города Брянска, ИНН 3257012839 (Лицензия № (32) - 5143 – Т/П от 03.02.2016, виды работ: транспортирование отходов I, II класса опасности);
- Общество с ограниченной ответственностью «Спецавтопредприятие», ИНН 3250511444 (Лицензия № (32) - 5158 – Т от 03.02.2016, виды работ: транспортирование отходов I класса опасности, транспортирование отходов II класса опасности);
- Публичное акционерное общество «Стрела», ИНН 3228002924 (Лицензия № (32) - 7073 – Б от 15.10.2014, виды работ: обезвреживание отходов II класса опасности);
- Общество с ограниченной ответственностью «МиГ», ИНН 3257032708 (Лицензия № (32) - 7187 – Т от 31.05.2016, виды работ: транспортирование отходов II класса опасности);
- Общество с ограниченной ответственностью «Промэкос», ИНН 3250517943 (Лицензия № 032-00081 от 30.12.2015, вид работ: сбор, транспортирование отходов II класса опасности);
- Общество с ограниченной ответственностью «СпецАвтоКом», ИНН 3257009508 (Лицензия № 032-00086 от 03.02.2016, вид работ: сбор, транспортирование отходов I, II классов опасности).

В таблице 18.2 представлена информация о специализированных контейнерах для накопления ртутьсодержащих отходов (контейнеры с антивандальной конструкцией, окрашенны в оранжевый цвет).

Таблица 18.2. Контейнеры для накопления ртутьсодержащих отходов

Местонахождение специализированных контейнеров для ртутьсодержащих отходов	Координаты	Кол-во, шт.
Администрация МО г. Брянск, г. Брянск, просп. Ленина, 35	53.243470, 34.362617	1
Администрация МО г. Клинцы, г. Клинцы, ул. Октябрьская, 42	52.753465, 32.234104	1
Администрация МО г. Новозыбков, г. Новозыбков, пл. Октябрьской Революции, 2	52.536986, 31.933779	1
Администрация МО г. Сельцо, г. Сельцо, ул. Горького, 14	53.369969, 34.110514	1
Администрация МО г. Фокино, г. Фокино, ул. Ленина, 13	53.454535, 34.413408	1
Администрация МО г. Стародуб, г. Стародуб, ул. Свердлова, д. 4	52.586125, 32.760489	1
Администрация Брасовского р-на, пос. Локоть, просп. Ленина, 2	52.561946, 34.578760	1
Администрация Брянского р-на, с. Глинищево, ул. Яшенина, 9	53.299884, 34.087445	1
Администрация Выгоничского р-на, пос. Выгоничи, ул. Ленина, 53	53.104503, 34.062642	1
Администрация Гордеевского р-на, с. Гордеевка, ул. Победы, 10	52.957228, 31.977778	1
Администрация Дубровского р-на, пгт Дубровка, ул. Победы, 18	55.924174, 85.364988	1
Администрация Дятьковского р-на, г. Дятьково, ул. Ленина, 141а	53.596333, 34.337599	1
Администрация Жирятинского р-на, с. Жирятино, ул. Мира, 10	53.225484, 33.739114	1
Администрация Жуковского р-на, г. Жуковка, ул. Октябрьская, 1	53.533330, 33.734362	1
Администрация Злынковского р-на, г. Злынка, ул. Свободы, 35	52.427384, 31.737075	1
Администрация Карачевского р-на, г. Карачев, ул. Советская, 64	53.121497, 34.981583	1
Администрация Клетнянского р-на, пос. Клетня, ул. Ленина, 92	53.390299, 33.217085	1
Администрация Климовского р-на, пгт Климово, пл. Ленина, 1	52.379704, 32.196698	1
Администрация Комаричского р-на, пос. Комаричи, ул. Советская, 21	52.419261, 34.784762	1
Администрация Красногорского р-на, пгт Красная Гора, ул. Первомайская, 6	53.004024, 31.604007	1
Администрация Мглинского р-на, г. Мглин, пл. Советская, 6	53.060782, 32.848991	1
Администрация Навлинского р-на, пос. Навля, ул. Красных партизан, 21	52.827081, 34.498316	1
Администрация Погарского р-на, р.п. Погар, ул. Ленина, 1	52.554500, 33.262881	1
Администрация Почепского р-на, г. Почеп, пл. Октябрьская, 3а	52.928115, 33.453387	1
Администрация Рогнединского р-на, пос. Рогнедино, ул. Ленина, 29	53.800389, 33.556567	1
Администрация Севского р-на, г. Севск, ул. Р. Люксембург, 50	52.155487, 34.495235	1
Администрация Суземского р-на, пос. Суземка, пл. Ленина, 1	52.316324, 34.080681	1
Администрация Суражского р-на, г. Сураж, ул. Ленина, 44	53.014003, 32.394690	1
Администрация Трубчевского р-на, г. Трубчевск, ул. Брянская, 59	52.578930, 33.763225	1
Администрация Унечского р-на, г. Унеча, пл. Ленина, 1	52.845599, 32.670227	1

Информация о системе обращения с отходами I и II классов опасности по данным органов местного самоуправления приведена в таблице 18.3.

Таблица 18.3. Охват населения системой сбора отходов I-II классов опасности

Муниципальное образование	Адрес местонахождения специальных контейнеров для сбора отходов 1-2 класса	Сведения об организации, обслуживающей контейнеры для сбора отходов 1-2 класса		Сведения о пункте приема отходов 1-2 класса опасности от населения и от юридических лиц		Наличие специальных программ внедрения и развития системы обращения с опасными отходами на территории муниципального образования	Комментарий
		Наименование	ИНН	Наименование	Фактический адрес		
Городской округ г. Брянск	-	-	-	-	-	не имеется	Для жителей МКД места сбора ртутьсодержащих ламп организованы управляющими компаниями, для жителей индивидуальных домов – органами местного самоуправления
в том числе внутригородские районы:							
Бежицкий район	г. Брянск, ул. Вокзальная, д.118	МБУ «Дорожное управление» города Брянска	3257012839	МБУ «Дорожное управление» города Брянска	г. Брянск, ул. Вокзальная, д.118	не имеется	Для жителей МКД места сбора ртутьсодержащих ламп организованы управляющими компаниями, для жителей индивидуальных домов – органами местного самоуправления
Володарский район	г. Брянск, ул. Абашеева, д. 64	МБУ «Дорожное управление» города Брянска	3257012839	МБУ «Дорожное управление» города Брянска	г. Брянск, ул. Абашеева, д. 64	не имеется	Для жителей МКД места сбора ртутьсодержащих ламп организованы управляющими компаниями, для жителей индивидуальных домов – органами местного самоуправления
Советский район	г. Брянск, пр-т Станке Димитрова, д. 41	МБУ «Дорожное управление» города Брянска	3257012839	МБУ «Дорожное управление» города Брянска	г. Брянск, пр-т Станке Димитрова, д. 41	не имеется	Для жителей МКД места сбора ртутьсодержащих ламп организованы управляющими компаниями, для жителей индивидуальных домов – органами местного самоуправления
Фокинский район	г. Брянск, пр-т Московский, д. 106	МБУ «Дорожное управление» города Брянска	3257012839	МБУ «Дорожное управление» города Брянска	г. Брянск, пр-т Московский, д. 106	не имеется	Для жителей МКД места сбора ртутьсодержащих ламп организованы управляющими компаниями, для жителей индивидуальных домов – органами местного самоуправления

		Сведения об организации, обслуживающей контейнеры для сбора отходов 1-2 класса		Сведения о пункте приема отходов 1-2 класса опасности от населения и от юридических лиц			
посёлок Белые Берега	-	-	-	-	-	не имеется	Для жителей МКД места сбора ртутьсодержащих ламп организованы управляющими компаниями, для жителей индивидуальных домов – органами местного самоуправления
посёлок Большое Полпино	-	-	-	-	-	не имеется	Для жителей МКД места сбора ртутьсодержащих ламп организованы управляющими компаниями, для жителей индивидуальных домов – органами местного самоуправления
посёлок Радица-Крыловка	-	-	-	-	-	не имеется	Для жителей МКД места сбора ртутьсодержащих ламп организованы управляющими компаниями, для жителей индивидуальных домов – органами местного самоуправления
Городской округ г. Клинцы	г. Клинцы, ул. Бессарабова, д.12 А	-	-	ООО «МУП Торговые ряды»	г. Клинцы, ул. Бессарабова, д. 12 А	не имеется	На территории ГО «город Клинцы» ответственной организацией по сбору отработанных ртутьсодержащих ламп от населения является МУП «Торговые ряды». Для жителей МКД места сбора ртутьсодержащих ламп организованы управляющими компаниями, для жителей индивидуальных домов – МУП «Торговые ряды»
Новозыбковский городской округ	г. Новозыбков, ул. Красная площадь, 11; г. Новозыбков, ул. Вокзальная, 1	МКП «Благоустройство»; ООО «Жилье»	3204005683 3241500870	г. Новозыбков, ул. Красная площадь, 11; г. Новозыбков, ул. Вокзальная, 1	г. Новозыбков, ул. Красная площадь, 11; г. Новозыбков, ул. Вокзальная, 1	не имеется	На территории Новозыбковского городского округа ответственной организацией по сбору отработанных ртутьсодержащих ламп от населения является МКП «Благоустройство». Приказом МКП «Благоустройство» назначены ответственные, которые имеют свидетельства

		Сведения об организации, обслуживающей контейнеры для сбора отходов 1-2 класса		Сведения о пункте приема отходов 1-2 класса опасности от населения и от юридических лиц			
							о прохождении подготовки на право работы с опасными отходами. Для жителей МКД места сбора ртутьсодержащих ламп организованы управляющими компаниями, для жителей индивидуальных домов – МКП «Благоустройство»
Городской округ г. Сельцо	Брянская область, г. Сельцо, ул. Кирова, д. 59,	МУП «ЖКХ»	3255501880	МУП «ЖКХ»	Брянская область, г. Сельцо, ул. Кирова, д. 59,	не имеется	Для жителей МКД места сбора ртутьсодержащих ламп организованы управляющими компаниями, для жителей индивидуальных домов – органами местного самоуправления
Городской округ г. Фокино	г.Фокино, ул.Крупской, д.10А	ООО «Жилстройсервис»	3202504581	ООО «Жилстройсервис»	г.Фокино, ул.Крупской, д.10А	не имеется	Для жителей МКД места сбора ртутьсодержащих ламп организованы управляющими компаниями, для жителей индивидуальных домов – органами местного самоуправления
Городской округ г. Стародуб	г. Стародуб, пл. Красная, д. 6	МУП «ДКХ»	3227006612	МУП «ДКХ»	г. Стародуб, пл. Красная, д. 6	не имеется	Для жителей МКД места сбора ртутьсодержащих ламп организованы управляющими компаниями, для жителей индивидуальных домов – органами местного самоуправления
Брасовский муниципальный район	п. Локоть, ул. Студенческая,13,	МУП ЖКХ «Коммунальщик»	3245008549	-	-	не имеется	Постановлением администрации Брасовского района от 19.01.2017 года № 13 МУП ЖКХ «Коммунальщик» организует сбор и место первоначального сбора и размещения отработанных ртутьсодержащих ламп у потребителей (физических лиц) кроме потребителей ртутьсодержащих ламп, являющихся собственниками, нанимателями, пользователями помещений в

		Сведения об организации, обслуживающей контейнеры для сбора отходов 1-2 класса		Сведения о пункте приема отходов 1-2 класса опасности от населения и от юридических лиц			
							многоквартирных домах. В администрациях всех сельских поселений определены места сбора и временного хранения отработанных ртутьсодержащих ламп в специальных контейнерах от населения (Порядок прописан в НПА каждого сельского поселения). Пунктов приема опасных и особо опасных отходов от юридических лиц на территории Брасовского района нет.
Локотское городское поселение	п. Локоть, ул. Студенческая,13, МУП ЖКХ «Коммунальщик»	МУП ЖКХ «Коммунальщик»	3245008549	-	-	не имеется	Для жителей МКД места сбора ртутьсодержащих ламп организованы управляющими компаниями, для жителей индивидуальных домов – органами местного самоуправления
Дубровское сельское поселение	село Дубровка, Молодежная улица, дом 36, Дубровская сельская администрация	Дубровская сельская администрация	3249001343	-	-	не имеется	Для жителей МКД места сбора ртутьсодержащих ламп организованы управляющими компаниями, для жителей индивидуальных домов – органами местного самоуправления
Брасовское сельское поселение	с.БРАСОВО , СОВЕТСКАЯ УЛ, 13, А Брасовская сельская администрация	Брасовская сельская администрация	3249001223	-	-	не имеется	Для жителей МКД места сбора ртутьсодержащих ламп организованы управляющими компаниями, для жителей индивидуальных домов – органами местного самоуправления
Веребское сельское поселение	с. Веребск, Веребская сельская администрация	Веребская сельская администрация	3249001061	-	-	не имеется	Для жителей МКД места сбора ртутьсодержащих ламп организованы управляющими компаниями, для жителей индивидуальных домов – органами местного самоуправления
Вороновологское сельское поселение	п. Воронов Лог, Центральный	Вороновологская сельская	3249001248	-	-	не имеется	Для жителей МКД места сбора ртутьсодержащих ламп

		Сведения об организации, обслуживающей контейнеры для сбора отходов 1-2 класса		Сведения о пункте приема отходов 1-2 класса опасности от населения и от юридических лиц			
	переулок, дом 3, Вороноволгская сельская администрация	администрация					организованы управляющими компаниями, для жителей индивидуальных домов – органами местного самоуправления
Глодневское сельское поселение	с. Глоднево, Глодневская сельская администрация	Глодневская сельская администрация	3249001216	-	-	не имеется	Для жителей МКД места сбора ртутьсодержащих ламп организованы управляющими компаниями, для жителей индивидуальных домов – органами местного самоуправления
Добриковское сельское поселение	с. Добрик, Добриковская сельская администрация	Добриковская сельская администрация	3249001199	-	-	не имеется	Для жителей МКД места сбора ртутьсодержащих ламп организованы управляющими компаниями, для жителей индивидуальных домов – органами местного самоуправления
Крупецкое сельское поселение	д. Крупец, Крупецкая сельская администрация	Крупецкая сельская администрация	3249001008	-	-	не имеется	Для жителей МКД места сбора ртутьсодержащих ламп организованы управляющими компаниями, для жителей индивидуальных домов – органами местного самоуправления
Сныткинское сельское поселение	д. Сныткино, Сныткинская сельская администрация	Сныткинская сельская администрация	3249001329	-	-	не имеется	Для жителей МКД места сбора ртутьсодержащих ламп организованы управляющими компаниями, для жителей индивидуальных домов – органами местного самоуправления
Столбовское сельское поселение	село Столбово, Транспортная улица, дом 23, Столбовская сельская администрация	Столбовская сельская администрация	3249001270	-	-	не имеется	Для жителей МКД места сбора ртутьсодержащих ламп организованы управляющими компаниями, для жителей индивидуальных домов – органами местного самоуправления
Погребское сельское поселение	деревня Погребы, Заводская улица, 13, Погребская сельская администрация	Погребская сельская администрация	3249001294	-	-	не имеется	Для жителей МКД места сбора ртутьсодержащих ламп организованы управляющими компаниями, для жителей индивидуальных домов –

		Сведения об организации, обслуживающей контейнеры для сбора отходов 1-2 класса		Сведения о пункте приема отходов 1-2 класса опасности от населения и от юридических лиц			
							органами местного самоуправления
Брянский муниципальный район	с. Глинищево, ул. П.М. Яшенина д.9	МБУ «Транспортно-хозяйственная служба» администрации Брянского района	3245012009	-	-	не имеется	Для жителей МКД места сбора ртутьсодержащих ламп организованы управляющими компаниями, для жителей индивидуальных домов – органами местного самоуправления
Глинищевское сельское поселение	с. Глинищево, ул. П.М. Яшенина д.9	МБУ «Транспортно-хозяйственная служба» администрации Брянского района	3245012009	-	-	не имеется	Для жителей МКД места сбора ртутьсодержащих ламп организованы управляющими компаниями, для жителей индивидуальных домов – органами местного самоуправления
Добрунское сельское поселение	-	-	-	-	-	не имеется	Для жителей МКД места сбора ртутьсодержащих ламп организованы управляющими компаниями, для жителей индивидуальных домов – органами местного самоуправления
Домашовское сельское поселение	-	-	-	-	-	не имеется	Для жителей МКД места сбора ртутьсодержащих ламп организованы управляющими компаниями, для жителей индивидуальных домов – органами местного самоуправления
Журиничское сельское поселение	-	-	-	-	-	не имеется	Для жителей МКД места сбора ртутьсодержащих ламп организованы управляющими компаниями, для жителей индивидуальных домов – органами местного самоуправления
Мичуринское сельское поселение	-	-	-	-	-	не имеется	Для жителей МКД места сбора ртутьсодержащих ламп организованы управляющими компаниями, для жителей индивидуальных домов – органами местного самоуправления
Новодарковичское сельское	-	-	-	-	-	не имеется	Для жителей МКД места сбора

		Сведения об организации, обслуживающей контейнеры для сбора отходов 1-2 класса		Сведения о пункте приема отходов 1-2 класса опасности от населения и от юридических лиц			
поселение							ртутьсодержащих ламп организованы управляющими компаниями, для жителей индивидуальных домов – органами местного самоуправления
Нетьинское сельское поселение	-	-	-	-	-	не имеется	Для жителей МКД места сбора ртутьсодержащих ламп организованы управляющими компаниями, для жителей индивидуальных домов – органами местного самоуправления
Новосельское сельское поселение	-	-	-	-	-	не имеется	Для жителей МКД места сбора ртутьсодержащих ламп организованы управляющими компаниями, для жителей индивидуальных домов – органами местного самоуправления
Отрадненское сельское поселение	-	-	-	-	-	не имеется	Для жителей МКД места сбора ртутьсодержащих ламп организованы управляющими компаниями, для жителей индивидуальных домов – органами местного самоуправления
Пальцовское сельское поселение	-	-	-	-	-	не имеется	Для жителей МКД места сбора ртутьсодержащих ламп организованы управляющими компаниями, для жителей индивидуальных домов – органами местного самоуправления
Свенское сельское поселение	-	-	-	-	-	не имеется	Для жителей МКД места сбора ртутьсодержащих ламп организованы управляющими компаниями, для жителей индивидуальных домов – органами местного самоуправления
Снежское сельское поселение	-	-	-	-	-	не имеется	Для жителей МКД места сбора ртутьсодержащих ламп организованы управляющими компаниями, для жителей

		Сведения об организации, обслуживающей контейнеры для сбора отходов 1-2 класса		Сведения о пункте приема отходов 1-2 класса опасности от населения и от юридических лиц			
							индивидуальных домов – органами местного самоуправления
Стеклянноградицкое сельское поселение	-	-	-	-	-	не имеется	Для жителей МКД места сбора ртутьсодержащих ламп организованы управляющими компаниями, для жителей индивидуальных домов – органами местного самоуправления
Супоневское сельское поселение	-	-	-	-	-	не имеется	Для жителей МКД места сбора ртутьсодержащих ламп организованы управляющими компаниями, для жителей индивидуальных домов – органами местного самоуправления
Чернетовское сельское поселение	-	-	-	-	-	не имеется	Для жителей МКД места сбора ртутьсодержащих ламп организованы управляющими компаниями, для жителей индивидуальных домов – органами местного самоуправления
Выгоничский муниципальный район	п.Выгоничи,пер. Первомайский,8а	ИП Захаров А.В.	323403690201	МУП «Выгоничские коммунальные системы»	п.Выгоничи, пер.Первомайский,8а	не имеется	Согласно постановлению администрации Выгоничского района от 20.02.2017 года № 93 «О порядке организации сбора отработанных ртутьсодержащих отходов на территории Выгоничского района», управляющая компания МУП «Выгоничские коммунальные системы», наделен полномочиями по сбору ртутьсодержащих отходов от населения.
Выгоничское городское поселение	п. Выгоничи, пер. Мира, 3	ИП Захаров А.В.	323403690201	Выгоничская поселковая администрация	п. Выгоничи, пер. Мира, 3	не имеется	Для жителей МКД места сбора ртутьсодержащих ламп организованы управляющими компаниями, для жителей индивидуальных домов – органами местного самоуправления -
Кокинское сельское поселение	с.Кокино, ул.Ленина,	ФГБОУ ВО	3208000245	ФГБОУ ВО	с.Кокино, ул.Ленина, 46	не имеется	Для жителей МКД места сбора

		Сведения об организации, обслуживающей контейнеры для сбора отходов 1-2 класса		Сведения о пункте приема отходов 1-2 класса опасности от населения и от юридических лиц			
	4б	«Брянский ГАУ»		«Брянский ГАУ»			ртутьсодержащих ламп организованы управляющими компаниями, для жителей индивидуальных домов – органами местного самоуправления -
Красносельское сельское поселение	с.Красное, ул.Школьная д.4	ИП Захаров А.В.	323403690201	Красносельская сельская администрация	с.Красное, ул.Школьная д.4	не имеется	Для жителей МКД места сбора ртутьсодержащих ламп организованы управляющими компаниями, для жителей индивидуальных домов – органами местного самоуправления -
Лопушское сельское поселение	с. Лопушь, ул. Деснянская д.6	не заключался	-	-	-	не имеется	Для жителей МКД места сбора ртутьсодержащих ламп организованы управляющими компаниями, для жителей индивидуальных домов – органами местного самоуправления -
Орменское сельское поселение	д.Орменка, ул.Парковая,3	ИП Захаров А.В.	323403690201	МУП «Выгоничские коммунальные системы»	п.Выгоничи, пер.Первомайский,8а	не имеется	Для жителей МКД места сбора ртутьсодержащих ламп организованы управляющими компаниями, для жителей индивидуальных домов – органами местного самоуправления -
Скрябинское сельское поселение	-	-	-	-	-	-	Для жителей МКД места сбора ртутьсодержащих ламп организованы управляющими компаниями, для жителей индивидуальных домов – органами местного самоуправления -
Сосновское сельское поселение	с. Сосновка, ул. Салова, д.4 (помещение второй этаж СДК)	-	-	Сосновская сельская администрация	с. Сосновка, ул. Салова, д.5	не имеется	Для жителей МКД места сбора ртутьсодержащих ламп организованы управляющими компаниями, для жителей индивидуальных домов – органами местного самоуправления -
Утынское сельское поселение	п. Деснянский ул. Школьная, д. 3	-	-	ответственный Рубан В. Н.	п. Деснянский ул. Школьная, д. 3	не имеется	Для жителей МКД места сбора ртутьсодержащих ламп организованы управляющими компаниями, для жителей

		Сведения об организации, обслуживающей контейнеры для сбора отходов 1-2 класса		Сведения о пункте приема отходов 1-2 класса опасности от населения и от юридических лиц			
							индивидуальных домов – органами местного самоуправления -
Хмелевское сельское поселение	д.Хмелево ул.Молодежная д.40	-	-			не имеется	Для жителей МКД места сбора ртутьсодержащих ламп организованы управляющими компаниями, для жителей индивидуальных домов – органами местного самоуправления -
Хутор-Борское сельское поселение	Брянская обл., Выгоничский р-он, пос.Хутор-Бор, ул.Луговая, д.1Б	-	-	Хутор-Борская сельская администрация	Брянская обл., Выгоничский р-он, пос.Хутор-Бор, ул.Луговая, д.1Б	не имеется	-
Гордеевский муниципальный район	с.Гордеевка, ул. Ленина, д. 52	МУП «Коммунальщик»	3241004896	территория МУП «Коммунальщик»	с.Гордеевка, ул. Ленина, д. 52	Специальных программ внедрения и развития системы обращения с опасными отходами на территории района не имеется	На территории МУП «Коммунальщик» по адресу : с.Гордеевка, ул. Ленина, д. 52 установлен контейнер для сбора ртутьсодержащих ламп и батареек
Мирнинское сельское поселение	-	-	-	-	-	не имеется	-Для жителей МКД места сбора ртутьсодержащих ламп организованы управляющими компаниями, для жителей индивидуальных домов – органами местного самоуправления -
Глинновское сельское поселение	-	-	-	-	-	не имеется	Для жителей МКД места сбора ртутьсодержащих ламп организованы управляющими компаниями, для жителей индивидуальных домов – органами местного самоуправления -
Гордеевское сельское поселение	-	-	-	-	-	не имеется	Для жителей МКД места сбора ртутьсодержащих ламп организованы управляющими компаниями, для жителей индивидуальных домов – органами местного самоуправления -

		Сведения об организации, обслуживающей контейнеры для сбора отходов 1-2 класса		Сведения о пункте приема отходов 1-2 класса опасности от населения и от юридических лиц			
Петровобудское сельское поселение	-	-	-	-	-	не имеется	Для жителей МКД места сбора ртутьсодержащих ламп организованы управляющими компаниями, для жителей индивидуальных домов – органами местного самоуправления -
Рудневоробьевское сельское поселение	-	-	-	-	-	не имеется	Для жителей МКД места сбора ртутьсодержащих ламп организованы управляющими компаниями, для жителей индивидуальных домов – органами местного самоуправления -
Творишинское сельское поселение	-	-	-	-	-	не имеется	Для жителей МКД места сбора ртутьсодержащих ламп организованы управляющими компаниями, для жителей индивидуальных домов – органами местного самоуправления -
Уношевское сельское поселение	-	-	-	-	-	не имеется	Для жителей МКД места сбора ртутьсодержащих ламп организованы управляющими компаниями, для жителей индивидуальных домов – органами местного самоуправления -
Дубровский муниципальный район	р.п. Дубровка, 1-Микрорайон, д. 54,55 (на контейнерной площадке)	ИП Захаров А.В.	323403690201	р.п. Дубровка, 1-Микрорайон, д. 54,55 (на контейнерной площадке)	р.п. Дубровка, 1-Микрорайон, д. 54,55 (на контейнерной площадке)	Специальные программы внедрения и развития системы обращения с опасными отходами на территории города Фокино не разрабатывались.	Между ООО «Жилкомсервис» и Индивидуальным предпринимателем Захаров Алексей Викторович заключен договор на транспортирование, сбор, обезвреживание, размещение отработанных ртутьсодержащих ламп № 232 от 27 мая 2019 г.
Дубровское городское поселение	-	-	-	-	-	не имеется	Для жителей МКД места сбора ртутьсодержащих ламп организованы управляющими компаниями, для жителей индивидуальных домов – органами местного

		Сведения об организации, обслуживающей контейнеры для сбора отходов 1-2 класса		Сведения о пункте приема отходов 1-2 класса опасности от населения и от юридических лиц			
							самоуправления -
Алешинское сельское поселение	-	-	-	-	-	не имеется	Для жителей МКД места сбора ртутьсодержащих ламп организованы управляющими компаниями, для жителей индивидуальных домов – органами местного самоуправления -
Пеклинское сельское поселение	-	-	-	-	-	не имеется	Для жителей МКД места сбора ртутьсодержащих ламп организованы управляющими компаниями, для жителей индивидуальных домов – органами местного самоуправления -
Рековичское сельское поселение	-	-	-	-	-	не имеется	Для жителей МКД места сбора ртутьсодержащих ламп организованы управляющими компаниями, для жителей индивидуальных домов – органами местного самоуправления -
Рябчинское сельское поселение	-	-	-	-	-	не имеется	Для жителей МКД места сбора ртутьсодержащих ламп организованы управляющими компаниями, для жителей индивидуальных домов – органами местного самоуправления -
Сергеевское сельское поселение	-	-	-	-	-	не имеется	Для жителей МКД места сбора ртутьсодержащих ламп организованы управляющими компаниями, для жителей индивидуальных домов – органами местного самоуправления -
Сещинское сельское поселение	-	-	-	-	-	не имеется	Для жителей МКД места сбора ртутьсодержащих ламп организованы управляющими компаниями, для жителей индивидуальных домов – органами местного самоуправления -
Дятьковский муниципальный район	г. Дятьково, ул. Ленина, д. 180	МКП г. Дятьково «Коммунальное	3202010984	МКП г. Дятьково «Коммунальное	г. Дятьково, ул. Ленина, д. 180	не имеется	Для жителей МКД места сбора ртутьсодержащих ламп

		Сведения об организации, обслуживающей контейнеры для сбора отходов 1-2 класса		Сведения о пункте приема отходов 1-2 класса опасности от населения и от юридических лиц			
		хозяйство»		хозяйство»			организованы управляющими компаниями, для жителей индивидуальных домов – органами местного самоуправления -
Дятьковское городское поселение	-	-	-	ООО «Русь» (для жителей ч/с)	г.Дятьково ул.Котовского д.35А	-	-
	-	-	-	ООО «ЖЭУ г.Дятьково»	г.Дятьково ул.К.Маркса 4	-	-
	-	-	-	ООО «Управдом»	г.Дятьково ул.Ленина д.226	-	-
	-	-	-	ООО «Ваш дом»	г.Дятьково ул.К.Маркса 9	-	-
	-	-	-	ТСЖ «Заполярье»	г.Дятьково 12 мик-он д.1	-	-
	-	-	-	ООО «ОТСЖ»	г.Дятьково 13 мик-он д.7	-	-
	-	-	-	ТСЖ «Север-4»	г.Дятьково ул.Ульянова д.15	-	-
	-	-	-	ТСЖ «Градострой»	г.Дятьково ул.Д.ульянова д.7	-	-
	-	-	-	Администрация Дятьковского района	г.Дятьково ул.Ленина д.141А	-	-
Бытошское городское поселение	-	-	-	Администрация пос.Бытошь	п.Бытошь ул.Ленина д.55	-	-
Ивотское городское поселение	-	-	-	Администрация пос.Ивот	п.Ивот ул.Ленина д.6	-	-
Любохонское городское поселение	-	-	-	Администрация пос.Любохна	п.Любохна ул.Брянская д.1 (гараж на территории Любохонской администрации)	-	-
Старское городское поселение	-	-	-	Администрация пос.Старь	пос.Старь ул.Ленина д.5	-	-
Березинское сельское поселение	-	-	-	Березинское с/п(для всех жителей МО)	д.Березино в районе ул.Луговая территория очистных сооружений	-	-
Большежуковское сельское поселение	-	-	-	Администрация Большежуковского СП	п.Дружба ул.Октябрьская д.5	-	-
Верховское сельское поселение	-	-	-	Верховское с/п(для всех жителей МО)	д.Верхи ул.В.Рябка отдельно стоящее помещение школы	-	-
Немеричское сельское поселение	-	-	-	Администрация Немеричского СП	с.Немеричи ул.Ленина д.26в	-	-
Слободищенское сельское поселение	-	-	-	Слободищенская сельская администрация	с.Слободище ул.Гагарина д.10а	-	-
Жирятинский муниципальный	-	-	-	-	-	не имеется	Для жителей МКД места сбора

		Сведения об организации, обслуживающей контейнеры для сбора отходов 1-2 класса		Сведения о пункте приема отходов 1-2 класса опасности от населения и от юридических лиц			
район							ртутьсодержащих ламп организованы управляющими компаниями, для жителей индивидуальных домов – органами местного самоуправления -
Воробейнское сельское поселение	-	-	-	-	с.Воробейня ул.Почепская, дом 2	не имеется	Для жителей МКД места сбора ртутьсодержащих ламп организованы управляющими компаниями, для жителей индивидуальных домов – органами местного самоуправления -
Жирятинское сельское поселение	с.Жирятино, ул.Мира дом 10	ИП Захаров Алексей Викторович	323403690201	-	-	не имеется	Для жителей МКД места сбора ртутьсодержащих ламп организованы управляющими компаниями, для жителей индивидуальных домов – органами местного самоуправления -
Морачевское сельское поселение	-	-	-	-	с.Морачево, ул.Пролетарская дом 8	не имеется	Для жителей МКД места сбора ртутьсодержащих ламп организованы управляющими компаниями, для жителей индивидуальных домов – органами местного самоуправления -
Жуковский муниципальный район	г. Жуковка, ул. Лесная, 10	ОАО «Коммунальник»	3243003739	-	г. Жуковка, ул. Лесная, 10	не имеется	Для жителей МКД места сбора ртутьсодержащих ламп организованы управляющими компаниями, для жителей индивидуальных домов – органами местного самоуправления -
Жуковское городское поселение	г. Жуковка, ул. Лесная, 10 Жуковка, ул. Ленина д. 44А	ОАО «Коммунальник» ОАО «Жилкомхоз	3243003739	-	г. Жуковка, ул. Лесная, 10 Жуковка, ул. Ленина д. 44А	не имеется	Для жителей МКД места сбора ртутьсодержащих ламп организованы управляющими компаниями, для жителей индивидуальных домов – органами местного самоуправления -
Гришинослободское сельское поселение	-	-	-	-	-	не имеется	Для жителей МКД места сбора ртутьсодержащих ламп организованы управляющими компаниями, для жителей

		Сведения об организации, обслуживающей контейнеры для сбора отходов 1-2 класса		Сведения о пункте приема отходов 1-2 класса опасности от населения и от юридических лиц			
							индивидуальных домов – органами местного самоуправления -
Заборско-Никольское сельское поселение	-	-	-	-	-	не имеется	Для жителей МКД места сбора ртутьсодержащих ламп организованы управляющими компаниями, для жителей индивидуальных домов – органами местного самоуправления -
Крыжинское сельское поселение	-	-	-	-	-	не имеется	Для жителей МКД места сбора ртутьсодержащих ламп организованы управляющими компаниями, для жителей индивидуальных домов – органами местного самоуправления -
Летошницкое сельское поселение	-	-	-	-	-	не имеется	Для жителей МКД места сбора ртутьсодержащих ламп организованы управляющими компаниями, для жителей индивидуальных домов – органами местного самоуправления -
Овстугское сельское поселение	-	-	-	-	-	не имеется	Для жителей МКД места сбора ртутьсодержащих ламп организованы управляющими компаниями, для жителей индивидуальных домов – органами местного самоуправления -
Ржаницкое сельское поселение	-	-	-	-	-	не имеется	Для жителей МКД места сбора ртутьсодержащих ламп организованы управляющими компаниями, для жителей индивидуальных домов – органами местного самоуправления -
Троснянское сельское поселение	-	-	-	-	-	не имеется	Для жителей МКД места сбора ртутьсодержащих ламп организованы управляющими компаниями, для жителей индивидуальных домов – органами местного самоуправления -

		Сведения об организации, обслуживающей контейнеры для сбора отходов 1-2 класса		Сведения о пункте приема отходов 1-2 класса опасности от населения и от юридических лиц			
Ходиловичское сельское поселение	-	-	-	-	-	не имеется	Для жителей МКД места сбора ртутьсодержащих ламп организованы управляющими компаниями, для жителей индивидуальных домов – органами местного самоуправления -
Шамординское сельское поселение	-	-	-	-	-	не имеется	Для жителей МКД места сбора ртутьсодержащих ламп организованы управляющими компаниями, для жителей индивидуальных домов – органами местного самоуправления -
Злынковский муниципальный район	243600 г. Злынка, ул. Карла Маркса, 34	МКП «Коммунальщик» г. Злынка	3241001623	территория МКП «Коммунальщик» г. Злынка	243600 г. Злынка, ул. Карла Маркса, 34	не имеется	Для жителей МКД места сбора ртутьсодержащих ламп организованы управляющими компаниями, для жителей индивидуальных домов – органами местного самоуправления -
Злынковское городское поселение	-	-	-	-	-	не имеется	Для жителей МКД места сбора ртутьсодержащих ламп организованы управляющими компаниями, для жителей индивидуальных домов – органами местного самоуправления -
Вышковское городское поселение	-	-	-	-	-	не имеется	Для жителей МКД места сбора ртутьсодержащих ламп организованы управляющими компаниями, для жителей индивидуальных домов – органами местного самоуправления -
Денисковичское сельское поселение	-	-	-	-	-	не имеется	Для жителей МКД места сбора ртутьсодержащих ламп организованы управляющими компаниями, для жителей индивидуальных домов – органами местного самоуправления -
Роговское сельское поселение	-	-	-	-	-	не имеется	Для жителей МКД места сбора ртутьсодержащих ламп организованы управляющими

		Сведения об организации, обслуживающей контейнеры для сбора отходов 1-2 класса		Сведения о пункте приема отходов 1-2 класса опасности от населения и от юридических лиц			
							компаниями, для жителей индивидуальных домов – органами местного самоуправления -
Спиридоновобудское сельское поселение	-	-	-	-	-	не имеется	Для жителей МКД места сбора ртутьсодержащих ламп организованы управляющими компаниями, для жителей индивидуальных домов – органами местного самоуправления -
Щербиничское сельское поселение	-	-	-	-	-	не имеется	Для жителей МКД места сбора ртутьсодержащих ламп организованы управляющими компаниями, для жителей индивидуальных домов – органами местного самоуправления -
Карачевский муниципальный район	Брянская область, г. Карачев, ул. Советская, д. 58	-	-	первый этаж ЦТ «Металлист»	г. Карачев, ул. Советская, д. 58	не имеется	Для жителей МКД места сбора ртутьсодержащих ламп организованы управляющими компаниями, для жителей индивидуальных домов – органами местного самоуправления -
Карачевское городское поселение	Брянская область, г. Карачев, ул. Советская, д. 58	-	-	первый этаж ЦТ «Металлист»	г. Карачев, ул. Советская, д. 58	не имеется	Установлен контейнер для сбора отходов 1-2 класса на первом этаже ЦТ «Металлист». Программ, предусматривающих мероприятия в области обращения с опасными отходами не утверждалось.
Бошинское сельское поселение	Брянская область, Карачевский район, село Юрасово, ул. Центральная, д. 95	-	-	здание администрации Бошинского сельского поселения	Брянская область, Карачевский район, с. Юрасово, ул. Центральная, д. 95	не имеется	Согласно распоряжения Бошинской сельской администрации от 30.12.2015 года №36, для сбора ртутьсодержащих отходов выделено помещение гаража Бошинской сельской администрации по адресу с. Юрасово ул.Центральная, д. 95, в котором установлен специальный контейнер.
Вельяминовское сельское	Брянская область,	-	-	ООО «Вельяминово»	Брянская область	не имеется	Установлен контейнер для

		Сведения об организации, обслуживающей контейнеры для сбора отходов 1-2 класса		Сведения о пункте приема отходов 1-2 класса опасности от населения и от юридических лиц			
поселение	Карачевский район, село Вельяминова, ул. Садовая, д. 16				Карачевский район с.Вельяминова, ул.Садовая,д.16		сбора отходов 1-2 класса в ООО «Вельяминово», согласно распоряжения Вельяминовской сельской администрации от 01.11.2012 года №10 «О размещении пункта по сбору отработанных люминесцентных ламп», Решение от 16.08.2012г.№135 «Об утверждении Положения об организации сбора отработанных ртутьсодержащих отходов на территории Вельяминовского сельского поселения». Программ, предусматривающих мероприятия в области обращения с опасными отходами не утверждалось.
Верхопольское сельское поселение	Брянская область, Карачевский район, п.Теплое ул.Школьная, д.2	-	-	ООО «Содружество»	Брянская область, Карачевский район, п.Теплое, ул.Школьная,д.2	не имеется	Приемкой отходов 1 и 2 класса опасности на территории Верхопольского поселения занимается ООО «Содружество».
Дроновское сельское поселение	Брянская область, Карачевский район, п. Дунаевский, ул. Цветочная, д. 2а	-	-	здание администрации Дроновского сельского поселения	п.Дунаевский,ул.Цветочная д.2а (Здание бывшей котельной)	не имеется	Установлен контейнер для сбора отходов 1-2 класса в здании бывшей котельной п.Дунаевский,ул.Цветочная 2а
Мылинское сельское поселение	Брянская область, Карачевский район, п.Березовка ул. Лесная д.23 (здание Мылинской сельской администрации)	-	-	Здание Мылинской сельской администрации, помещение кладовой (пункт временного накопления для сбора и временного складирования ртутьсодержащих ламп)	Брянская область, Карачевский район, п.Березовка ул. Лесная д.23	не имеется	На основании распоряжения Мылинской сельской администрации № 6Б от 28.06.2013 года выделено помещение кладовой, в которой находится сейф для временного сбора и временного складирования ртутьсодержащих ламп. Программ, предусматривающих мероприятия в области обращения с опасными отходами не утверждалось.
Ревенское сельское поселение	Брянская область,	-	-	Здание Ревенской	Брянская область,	не имеется	На основании распоряжения

		Сведения об организации, обслуживающей контейнеры для сбора отходов 1-2 класса		Сведения о пункте приема отходов 1-2 класса опасности от населения и от юридических лиц			
	Карачевский район, д. Лужецкая, ул. Советская, д. № 50 (здание Ревенской сельской администрации)			сельской администрации, помещение кладовой (пункт временного накопления для сбора и временного складирования ртутьсодержащих ламп)	Карачевский район, д. Лужецкая, ул. Советская, д. № 50		Ревенской сельской администрации № 27/1 от 22.11.2012 года выделено помещение кладовой, в которой находится сейф для временного сбора и временного складирования ртутьсодержащих ламп. Программ, предусматривающих мероприятия в области обращения с опасными отходами не утверждалось.
Песоченское сельское поселение	Брянская область Карачевский район, п.Новгородский ул.17 Сентября д.14А	-	-	от населения, юридических лиц, адрес: п.Новгородский ул.17 Сентября, д.14А , здание бывшей Новгородской сельской администрации Постановление от 21.11.2012 г. № 32/2 «О выделении пункта временного накопления и временного складирования для сбора отходов 1-2 класса»	п.Новгородский ул.17 Сентября, д.14А	не имеется	Программ, предусматривающих мероприятия в области обращения с опасными отходами не утверждалось. Установлен контейнер для сбора отходов 1-2 класса по адресу: п.Новгородский ул.17 Сентября д.14А
Клетнянский муниципальный район	пгт Клетня ул. Ленина д. 92	ИП Захаров А.В.	323403690201	-	пгт Клетня ул. Ленина д. 92	постановление администрации Клетнянского района об организации сбора и утилизации ртутьсодержащих ламп в муниципальном образовании «Клетнянский район» № 1204 от	Для жителей МКД места сбора ртутьсодержащих ламп организованы управляющими компаниями, для жителей индивидуальных домов – органами местного самоуправления -

		Сведения об организации, обслуживающей контейнеры для сбора отходов 1-2 класса		Сведения о пункте приема отходов 1-2 класса опасности от населения и от юридических лиц			
						31.12.2015 года.	
Клетнянское городское поселение	-	-	-	-	-	не имеется	Для жителей МКД места сбора ртутьсодержащих ламп организованы управляющими компаниями, для жителей индивидуальных домов – органами местного самоуправления -
Акуличское сельское поселение	-	-	-	-	-	не имеется	Для жителей МКД места сбора ртутьсодержащих ламп организованы управляющими компаниями, для жителей индивидуальных домов – органами местного самоуправления -
Лутенское сельское поселение	-	-	-	-	-	не имеется	Для жителей МКД места сбора ртутьсодержащих ламп организованы управляющими компаниями, для жителей индивидуальных домов – органами местного самоуправления -
Мирнинское сельское поселение	-	-	-	-	-	не имеется	Для жителей МКД места сбора ртутьсодержащих ламп организованы управляющими компаниями, для жителей индивидуальных домов – органами местного самоуправления -
Мужиновское сельское поселение	-	-	-	-	-	не имеется	Для жителей МКД места сбора ртутьсодержащих ламп организованы управляющими компаниями, для жителей индивидуальных домов – органами местного самоуправления -
Надвинское сельское поселение	-	-	-	-	-	не имеется	Для жителей МКД места сбора ртутьсодержащих ламп организованы управляющими компаниями, для жителей индивидуальных домов – органами местного самоуправления -
Климовский муниципальный район	-	ИП Захаров А.В.		МУП «Благоустройство»	-	не имеется	Приемкой отходов 1 и 2 класса опасности занимается МУП

		Сведения об организации, обслуживающей контейнеры для сбора отходов 1-2 класса		Сведения о пункте приема отходов 1-2 класса опасности от населения и от юридических лиц			
							«Благоустройство». Транспортировка, сбор, размещение отходов 1 и 2 класса опасности осуществляется по договору МУП «Благоустройство» с ИП Захаровым Алексеем Викторовичем № 220 от 22.05.2019 года.
Климовское городское поселение	р.п. Климово, ул. Маяковского, д. 19	ИП Захаров А.В.	323403690201	МУП «Благоустройство»	р.п. Климово, ул. Маяковского, д. 19	не имеется	Приемкой отходов 1 и 2 класса опасности занимается МУП «Благоустройство». Транспортировка, сбор, размещение отходов 1 и 2 класса опасности осуществляется по договору МУП «Благоустройство» с ИП Захаровым Алексеем Викторовичем № 220 от 22.05.2019 года.
Брахловское сельское поселение	-	ИП Захаров А.В.	323403690201	Администрация Брахловского сельского поселения	Климовский район, с. Брахлов, ул. Цветная, д. 2	не имеется	Транспортировка, сбор, размещение отходов 1 и 2 класса опасности осуществляется по договору сельского поселения с ИП Захаровым Алексеем Викторовичем
Истопское сельское поселение	-	ИП Захаров А.В.	323403690201	Администрация Истопского сельского поселения	Климовский район, с. Истопки, ул. Октябрьская, д. 21	не имеется	Транспортировка, сбор, размещение отходов 1 и 2 класса опасности осуществляется по договору сельского поселения с ИП Захаровым Алексеем Викторовичем
Плавенское сельское поселение	-	ИП Захаров А.В.	323403690201	Администрация Плавенского сельского поселения	Климовский район, д. Плавна, ул. Центральная площадь, д. 12	не имеется	Транспортировка, сбор, размещение отходов 1 и 2 класса опасности осуществляется по договору сельского поселения с ИП Захаровым Алексеем Викторовичем
Каменскохуторское сельское поселение	-	ИП Захаров А.В.	323403690201	Администрация Каменскохуторского сельского поселения	Климовский район, с. Каменский Хутор, ул. Ленина, д. 99	не имеется	Транспортировка, сбор, размещение отходов 1 и 2 класса опасности осуществляется по договору

		Сведения об организации, обслуживающей контейнеры для сбора отходов 1-2 класса		Сведения о пункте приема отходов 1-2 класса опасности от населения и от юридических лиц			
							сельского поселения с ИП Захаровым Алексеем Викторовичем
Кирилловское сельское поселение	-	ИП Захаров А.В.	323403690201	Администрация Кирилловского сельского поселения	Климовский район, с. Кирилловка, ул. Советская, д. 34	не имеется	Транспортировка, сбор, размещение отходов 1 и 2 класса опасности осуществляется по договору сельского поселения с ИП Захаровым Алексеем Викторовичем
Лакомобудское сельское поселение	-	ИП Захаров А.В.	323403690201	Администрация Лакомобудского сельского поселения	Климовский район, с. Лакомая Буда, ул. Заречная, д. 19А	не имеется	Транспортировка, сбор, размещение отходов 1 и 2 класса опасности осуществляется по договору сельского поселения с ИП Захаровым Алексеем Викторовичем
Митьковское сельское поселение	-	ИП Захаров А.В.	323403690201	Администрация Митьковского сельского поселения	Климовский район, с. Митьковка, ул. Советская, д. 2	не имеется	Транспортировка, сбор, размещение отходов 1 и 2 класса опасности осуществляется по договору сельского поселения с ИП Захаровым Алексеем Викторовичем
Новоропское сельское поселение	-	ИП Захаров А.В.	323403690201	Администрация Новоропского сельского поселения	Климовский район, с. Новый Ропск, ул. Ленина, д. 148	не имеется	Транспортировка, сбор, размещение отходов 1 и 2 класса опасности осуществляется по договору сельского поселения с ИП Захаровым Алексеем Викторовичем
Новоюрковичское сельское поселение	-	ИП Захаров А.В.	323403690201	Администрация Новоюрковичского сельского поселения	Климовский район, с. Новые Юрковичи, ул. Советская, д. 86	не имеется	Транспортировка, сбор, размещение отходов 1 и 2 класса опасности осуществляется по договору сельского поселения с ИП Захаровым Алексеем Викторовичем
Сачковичское сельское поселение	-	ИП Захаров А.В.	323403690201	Администрация Сачковичского сельского поселения	Климовский район, с. Сачковичи, ул. Ленина, д. 34	не имеется	Транспортировка, сбор, размещение отходов 1 и 2 класса опасности осуществляется по договору сельского поселения с ИП Захаровым Алексеем Викторовичем

		Сведения об организации, обслуживающей контейнеры для сбора отходов 1-2 класса		Сведения о пункте приема отходов 1-2 класса опасности от населения и от юридических лиц			
Сытобудское сельское поселение	-	ИП Захаров А.В.	323403690201	Администрация Сытобудского сельского поселения	Климовский район, с. Сытая Буда, ул. Школьная, д. 11	не имеется	Транспортировка, сбор, размещение отходов 1 и 2 класса опасности осуществляется по договору сельского поселения с ИП Захаровым Алексеем Викторовичем
Хороменское сельское поселение	-	ИП Захаров А.В.	323403690201	Администрация Хороменского сельского поселения	Климовский район, с. Хоромное, ул. Октябрьская, д. 151	не имеется	Транспортировка, сбор, размещение отходов 1 и 2 класса опасности осуществляется по договору сельского поселения с ИП Захаровым Алексеем Викторовичем
Челховское сельское поселение	-	ИП Захаров А.В.	323403690201	Администрация Челховского сельского поселения	Климовский район, с. Чолхов, ул. Молодежная, д. 12/1	не имеется	Транспортировка, сбор, размещение отходов 1 и 2 класса опасности осуществляется по договору сельского поселения с ИП Захаровым Алексеем Викторовичем
Чуровичское сельское поселение	-	ИП Захаров А.В.	323403690201	Администрация Чуровичского сельского поселения	Климовский район, с. Чуровичи, ул. Ленинская, д. 102	не имеется	Транспортировка, сбор, размещение отходов 1 и 2 класса опасности осуществляется по договору сельского поселения с ИП Захаровым Алексеем Викторовичем
Клинцовский муниципальный район	-	-	-	-	-	не имеется	Сельскими администрациями района заключены договора на вывоз опасных и особо опасных отходов (по заявке) со специализированными предприятиями.
Великотопальское сельское поселение	с. Великая топаль ул. Первомайская д. 7а	-	-	Великотопальская сельская администрация	с. Великая топаль ул. Первомайская д. 7а	не имеется	Для жителей МКД места сбора ртутьсодержащих ламп организованы управляющими компаниями, для жителей индивидуальных домов – органами местного самоуправления
Гулевское сельское поселение	с.Гулевка ул. Заводская д.18	-	-	Административное здание, отдельно выделенное помещение с	с.Гулевка ул. Заводская д.18	не имеется	Для жителей МКД места сбора ртутьсодержащих ламп организованы управляющими компаниями, для жителей

		Сведения об организации, обслуживающей контейнеры для сбора отходов 1-2 класса		Сведения о пункте приема отходов 1-2 класса опасности от населения и от юридических лиц			
				ёмкостью			индивидуальных домов – органами местного самоуправления -
Коржовоголубовское сельское поселение	с. Коржовка-Голубовка, ул. Советская, д. 10	ИП Захаров А.В.	323404000000	ИП Захаров А. В.	241050, г. Брянск, ул. Калинина, д. 98 А, офис 209	не имеется	Для жителей МКД места сбора ртутьсодержащих ламп организованы управляющими компаниями, для жителей индивидуальных домов – органами местного самоуправления -
Лопатенское сельское поселение	с.Лопатни ул. Совхозная д.9а	Лопатенская сельская администравция	3241003324	Лопатенская сельская администравция	с.Лопатни ул. Совхозная д.9а	не имеется	Для жителей МКД места сбора ртутьсодержащих ламп организованы управляющими компаниями, для жителей индивидуальных домов – органами местного самоуправления -
Медведовское сельское поселение	с. Медведово ул. Центральная 84	-	-	Медведовская сельская администрация Клинцовского района Брянской области	с. Медведово ул. Центральная 84	не имеется	Для жителей МКД места сбора ртутьсодержащих ламп организованы управляющими компаниями, для жителей индивидуальных домов – органами местного самоуправления -
Первомайское сельское поселение	д.Рудня-Голубовка, ул.Новая ,1А	-	-	0	0	не имеется	Для жителей МКД места сбора ртутьсодержащих ламп организованы управляющими компаниями, для жителей индивидуальных домов – органами местного самоуправления -
Рожновское сельское поселение	с.Рожны, ул.Интернациональная, 2	-	3241003300	нет	нет	не имеется	Для жителей МКД места сбора ртутьсодержащих ламп организованы управляющими компаниями, для жителей индивидуальных домов – органами местного самоуправления -
Смолевичское сельское поселение	с. Смолевичи ул. Ленина д.2	Смолевичская сельская администрация	3241002401	нет	-	не имеется	Для жителей МКД места сбора ртутьсодержащих ламп организованы управляющими компаниями, для жителей индивидуальных домов – органами местного самоуправления -

		Сведения об организации, обслуживающей контейнеры для сбора отходов 1-2 класса		Сведения о пункте приема отходов 1-2 класса опасности от населения и от юридических лиц			
							компаниями, для жителей индивидуальных домов – органами местного самоуправления -
Марьинское сельское поселение	-	-	-	-	-	не имеется	Для жителей МКД места сбора ртутьсодержащих ламп организованы управляющими компаниями, для жителей индивидуальных домов – органами местного самоуправления -
Усожское сельское поселение	-	-	-	-	-	не имеется	Для жителей МКД места сбора ртутьсодержащих ламп организованы управляющими компаниями, для жителей индивидуальных домов – органами местного самоуправления -
Лопандинское сельское поселение	-	-	-	-	-	не имеется	Для жителей МКД места сбора ртутьсодержащих ламп организованы управляющими компаниями, для жителей индивидуальных домов – органами местного самоуправления -
Красногорский муниципальный район	пгт. Красная Гора, ул. Советская, 95А	МУП «Красногорский коммунальник»	3241004712	МУП «Красногорский коммунальник»	пгт. Красная Гора, ул. Советская, 95А	не имеется	Для жителей МКД места сбора ртутьсодержащих ламп организованы управляющими компаниями, для жителей индивидуальных домов – органами местного самоуправления -
Красногорское городское поселение	пгт. Красная Гора, ул. Советская, 95А	МУП «Красногорский коммунальник»	3241004712	МУП «Красногорский коммунальник»	пгт. Красная Гора, ул. Советская, 95А	не имеется	Для жителей МКД места сбора ртутьсодержащих ламп организованы управляющими компаниями, для жителей индивидуальных домов – органами местного самоуправления -
Колюдовское сельское поселение	пгт. Красная Гора, ул. Советская, 95А	МУП «Красногорский коммунальник»	3241004712	МУП «Красногорский коммунальник»	пгт. Красная Гора, ул. Советская, 95А	не имеется	Для жителей МКД места сбора ртутьсодержащих ламп организованы управляющими компаниями, для жителей индивидуальных домов – органами местного

		Сведения об организации, обслуживающей контейнеры для сбора отходов 1-2 класса		Сведения о пункте приема отходов 1-2 класса опасности от населения и от юридических лиц			
							самоуправления -
Лотаковское сельское поселение	пгт. Красная Гора, ул. Советская, 95А	МУП «Красногорский коммунальник»	3241004712	МУП «Красногорский коммунальник»	пгт. Красная Гора, ул. Советская, 95А	не имеется	Для жителей МКД места сбора ртутьсодержащих ламп организованы управляющими компаниями, для жителей индивидуальных домов – органами местного самоуправления -
Любовшанское сельское поселение	пгт. Красная Гора, ул. Советская, 95А	МУП «Красногорский коммунальник»	3241004712	МУП «Красногорский коммунальник»	пгт. Красная Гора, ул. Советская, 95А	не имеется	Для жителей МКД места сбора ртутьсодержащих ламп организованы управляющими компаниями, для жителей индивидуальных домов – органами местного самоуправления -
Макаричское сельское поселение	пгт. Красная Гора, ул. Советская, 95А	МУП «Красногорский коммунальник»	3241004712	МУП «Красногорский коммунальник»	пгт. Красная Гора, ул. Советская, 95А	не имеется	Для жителей МКД места сбора ртутьсодержащих ламп организованы управляющими компаниями, для жителей индивидуальных домов – органами местного самоуправления -
Перелазское сельское поселение	пгт. Красная Гора, ул. Советская, 95А	МУП «Красногорский коммунальник»	3241004712	МУП «Красногорский коммунальник»	пгт. Красная Гора, ул. Советская, 95А	не имеется	Для жителей МКД места сбора ртутьсодержащих ламп организованы управляющими компаниями, для жителей индивидуальных домов – органами местного самоуправления -
Яловское сельское поселение	пгт. Красная Гора, ул. Советская, 95А	МУП «Красногорский коммунальник»	3241004712	МУП «Красногорский коммунальник»	пгт. Красная Гора, ул. Советская, 95А	не имеется	Для жителей МКД места сбора ртутьсодержащих ламп организованы управляющими компаниями, для жителей индивидуальных домов – органами местного самоуправления -
Мглинский муниципальный район	Брянская область, г. Мглин, ул. Садовая, д. 35-А	МУП ЖКХ	3253000293	Мглинское МУП ЖКХ	Брянская область, г. Мглин, ул. Садовая, д. 35-А	не имеется	Для жителей МКД места сбора ртутьсодержащих ламп организованы управляющими компаниями, для жителей индивидуальных домов – органами местного самоуправления -
Мглинское городское поселение	Брянская область, г. Мглин, ул. Садовая, д.	МУП ЖКХ	3253000293	Мглинское МУП ЖКХ	Брянская область, г. Мглин, ул. Садовая, д. 35-	не имеется	Для жителей МКД места сбора ртутьсодержащих ламп

		Сведения об организации, обслуживающей контейнеры для сбора отходов 1-2 класса		Сведения о пункте приема отходов 1-2 класса опасности от населения и от юридических лиц			
	35-А				А		организованы управляющими компаниями, для жителей индивидуальных домов – органами местного самоуправления -
Беловодское сельское поселение	-	-	-	-	-	не имеется	Для жителей МКД места сбора ртутьсодержащих ламп организованы управляющими компаниями, для жителей индивидуальных домов – органами местного самоуправления -
Вельжичское сельское поселение	-	-	-	-	-	не имеется	Для жителей МКД места сбора ртутьсодержащих ламп организованы управляющими компаниями, для жителей индивидуальных домов – органами местного самоуправления -
Ветлевское сельское поселение	Брянская область, г. Мглин, ул. Садовая, д. 35-А	МУП ЖКХ	3253000293	Мглинское МУП ЖКХ	Брянская область, г. Мглин, ул. Садовая, д. 35-А	не имеется	Для жителей МКД места сбора ртутьсодержащих ламп организованы управляющими компаниями, для жителей индивидуальных домов – органами местного самоуправления -
Краснокосаровское сельское поселение	Брянская область, г. Мглин, ул. Садовая, д. 35-А	МУП ЖКХ	3253000293	Мглинское МУП ЖКХ	Брянская область, г. Мглин, ул. Садовая, д. 35-А	не имеется	Для жителей МКД места сбора ртутьсодержащих ламп организованы управляющими компаниями, для жителей индивидуальных домов – органами местного самоуправления -
Новороmановское сельское поселение	-	-	-	-	-	не имеется	Для жителей МКД места сбора ртутьсодержащих ламп организованы управляющими компаниями, для жителей индивидуальных домов – органами местного самоуправления -
Осколковское сельское поселение	-	-	-	-	-	не имеется	Для жителей МКД места сбора ртутьсодержащих ламп организованы управляющими компаниями, для жителей индивидуальных домов –

		Сведения об организации, обслуживающей контейнеры для сбора отходов 1-2 класса		Сведения о пункте приема отходов 1-2 класса опасности от населения и от юридических лиц			
							органами местного самоуправления -
Симонтовское сельское поселение	Брянская область, г. Мглин, ул. Садовая, д. 35-А	МУП ЖКХ	3253000293	Мглинское МУП ЖКХ	Брянская область, г. Мглин, ул. Садовая, д. 35-А	не имеется	Для жителей МКД места сбора ртутьсодержащих ламп организованы управляющими компаниями, для жителей индивидуальных домов – органами местного самоуправления -
Соколовское сельское поселение	-	-	-	-	-	не имеется	Для жителей МКД места сбора ртутьсодержащих ламп организованы управляющими компаниями, для жителей индивидуальных домов – органами местного самоуправления -
Новочешуйковское сельское поселение	-	-	-	-	-	не имеется	Для жителей МКД места сбора ртутьсодержащих ламп организованы управляющими компаниями, для жителей индивидуальных домов – органами местного самоуправления -
Высокское сельское поселение	-	-	-	-	-	не имеется	Для жителей МКД места сбора ртутьсодержащих ламп организованы управляющими компаниями, для жителей индивидуальных домов – органами местного самоуправления -
Шумаровское сельское поселение	-	-	-	-	-	не имеется	Для жителей МКД места сбора ртутьсодержащих ламп организованы управляющими компаниями, для жителей индивидуальных домов – органами местного самоуправления -
Молодьковское сельское поселение	-	-	-	-	-	не имеется	Для жителей МКД места сбора ртутьсодержащих ламп организованы управляющими компаниями, для жителей индивидуальных домов – органами местного самоуправления -
Навлинский муниципальный	-	-	-	-	-	не имеется	Для жителей МКД места сбора

		Сведения об организации, обслуживающей контейнеры для сбора отходов 1-2 класса		Сведения о пункте приема отходов 1-2 класса опасности от населения и от юридических лиц			
район							ртутьсодержащих ламп организованы управляющими компаниями, для жителей индивидуальных домов – органами местного самоуправления -
Навлинское городское поселение	-	-	-	-	-	не имеется	Для жителей МКД места сбора ртутьсодержащих ламп организованы управляющими компаниями, для жителей индивидуальных домов – органами местного самоуправления -
Алтуховское городское поселение	-	-	-	-	-	не имеется	Для жителей МКД места сбора ртутьсодержащих ламп организованы управляющими компаниями, для жителей индивидуальных домов – органами местного самоуправления -
Алешенское сельское поселение	-	-	-	-	-	не имеется	Для жителей МКД места сбора ртутьсодержащих ламп организованы управляющими компаниями, для жителей индивидуальных домов – органами местного самоуправления -
Бяковское сельское поселение	-	-	-	-	-	не имеется	Для жителей МКД места сбора ртутьсодержащих ламп организованы управляющими компаниями, для жителей индивидуальных домов – органами местного самоуправления -
Вздруженское сельское поселение	-	-	-	-	-	не имеется	Для жителей МКД места сбора ртутьсодержащих ламп организованы управляющими компаниями, для жителей индивидуальных домов – органами местного самоуправления -
Клюковенское сельское поселение	-	-	-	-	-	не имеется	Для жителей МКД места сбора ртутьсодержащих ламп организованы управляющими компаниями, для жителей

		Сведения об организации, обслуживающей контейнеры для сбора отходов 1-2 класса		Сведения о пункте приема отходов 1-2 класса опасности от населения и от юридических лиц			
							индивидуальных домов – органами местного самоуправления -
Чичковское сельское поселение	-	-	-	-	-	не имеется	Для жителей МКД места сбора ртутьсодержащих ламп организованы управляющими компаниями, для жителей индивидуальных домов – органами местного самоуправления -
Пролысовское сельское поселение	-	-	-	-	-	не имеется	Для жителей МКД места сбора ртутьсодержащих ламп организованы управляющими компаниями, для жителей индивидуальных домов – органами местного самоуправления -
Ревенское сельское поселение	-	-	-	-	-	не имеется	Для жителей МКД места сбора ртутьсодержащих ламп организованы управляющими компаниями, для жителей индивидуальных домов – органами местного самоуправления -
Салтановское сельское поселение	-	-	-	-	-	не имеется	Для жителей МКД места сбора ртутьсодержащих ламп организованы управляющими компаниями, для жителей индивидуальных домов – органами местного самоуправления -
Синезерское сельское поселение	-	-	-	-	-	не имеется	Для жителей МКД места сбора ртутьсодержащих ламп организованы управляющими компаниями, для жителей индивидуальных домов – органами местного самоуправления -
Соколовское сельское поселение	-	-	-	-	-	не имеется	Для жителей МКД места сбора ртутьсодержащих ламп организованы управляющими компаниями, для жителей индивидуальных домов – органами местного самоуправления -

		Сведения об организации, обслуживающей контейнеры для сбора отходов 1-2 класса		Сведения о пункте приема отходов 1-2 класса опасности от населения и от юридических лиц			
Щегловское сельское поселение	-	-	-	-	-	не имеется	Для жителей МКД места сбора ртутьсодержащих ламп организованы управляющими компаниями, для жителей индивидуальных домов – органами местного самоуправления -
Погарский муниципальный район	-	-	-	-	-	не имеется	Для жителей МКД места сбора ртутьсодержащих ламп организованы управляющими компаниями, для жителей индивидуальных домов – органами местного самоуправления -
Погарское городское поселение	Брянская область, пгт Погар, ул. Веркеевка, д.1	МУП «МУЖКХ Погарского района»	3223000144	МУП «МУЖКХ Погарского района»	Брянская область пгт Погар, ул. Веркеевка, д. 1	не имеется	Для жителей МКД места сбора ртутьсодержащих ламп организованы управляющими компаниями, для жителей индивидуальных домов – органами местного самоуправления -
Борщовское сельское поселение	Брянская область, Погарский район, с.Борщово, ул. Сабурова, д.60а	-	-	Администрация Борщовского сельского поселения	Брянская область, Погарский район, с.Борщово, ул. Сабурова, д.60а	не имеется	Для жителей МКД места сбора ртутьсодержащих ламп организованы управляющими компаниями, для жителей индивидуальных домов – органами местного самоуправления -
Вадьковское сельское поселение	Брянская область, Погарский район, д. Вадьковка, ул. Комсамольская д.4	-	-	Администрация Вадьковского сельского поселения	Брянская область, Погарский район д. Вадьковка,ул. Комсамольская д.4	не имеется	Для жителей МКД места сбора ртутьсодержащих ламп организованы управляющими компаниями, для жителей индивидуальных домов – органами местного самоуправления -
Витемлянское сельское поселение	Брянская область, Погарский район, с.Витемля, ул. Школьная д.7	-	-	Администрация Витемлянского сельского поселения	Брянская область, Погарский район,с. Витемля, ул. Школьная д.7	не имеется	Для жителей МКД места сбора ртутьсодержащих ламп организованы управляющими компаниями, для жителей индивидуальных домов – органами местного самоуправления -
Городищенское сельское поселение	Брянская область, Погарский район, с. Городище, ул.Чапаева	-	-	Администрация Городищенского сельского поселения	Брянская область, Погарский район,с. Городище, ул.Чапаева д.2	не имеется	Для жителей МКД места сбора ртутьсодержащих ламп организованы управляющими

		Сведения об организации, обслуживающей контейнеры для сбора отходов 1-2 класса		Сведения о пункте приема отходов 1-2 класса опасности от населения и от юридических лиц			
	д.2						компаниями, для жителей индивидуальных домов – органами местного самоуправления -
Гриневское сельское поселение	Брянская область, Погарский район, с.Гринево, ул. Стародубская,	-	-	Администрация Гриневского сельского поселения	Брянская область, Погарский район, с.Гринево, ул. Стародубская,	не имеется	Для жителей МКД места сбора ртутьсодержащих ламп организованы управляющими компаниями, для жителей индивидуальных домов – органами местного самоуправления -
Долботовское сельское поселение	Брянская область, Погарский район, с. Долботово, ул. Новая д.18	-	-	Администрация Долботовского сельского поселения	Брянская область, Погарский район,с. Долботово, ул. Новая д.18	не имеется	Для жителей МКД места сбора ртутьсодержащих ламп организованы управляющими компаниями, для жителей индивидуальных домов – органами местного самоуправления -
Кистерское сельское поселение	Брянская область, Погарский район, с. Кистер, ул. Центральная, д.3	-	-	Администрация Кистерского сельского поселения	Брянская область, Погарский район, с. Кистер, ул. Центральная, д.3	не имеется	Для жителей МКД места сбора ртутьсодержащих ламп организованы управляющими компаниями, для жителей индивидуальных домов – органами местного самоуправления -
Посудичское сельское поселение	Брянская область, Погарский район, с. Посудичи, ул. Советская д.68	-	-	Администрация Посудичского сельского поселения	Брянская область, Погарский район, с. Посудичи, ул. Советская д.68	не имеется	Для жителей МКД места сбора ртутьсодержащих ламп организованы управляющими компаниями, для жителей индивидуальных домов – органами местного самоуправления -
Гетуновское сельское поселение	Брянская область, Погарский район, п. Гетуновка, ул. Центральная д.18	-	-	Администрация Гетуновского сельского поселения	Брянская область, Погарский район, п. Гетуновка, ул. Центральная д.18	не имеется	Для жителей МКД места сбора ртутьсодержащих ламп организованы управляющими компаниями, для жителей индивидуальных домов – органами местного самоуправления -
Суворовское сельское поселение	Брянская область, Погарский район, с. Суворово, ул. Первамайская д.35 А.	-	-	Администрация Суворовского сельского поселения	Брянская область, Погарский район, с. Суворово, ул. Первамайская д.35 А.	не имеется	Для жителей МКД места сбора ртутьсодержащих ламп организованы управляющими компаниями, для жителей индивидуальных домов – органами местного

		Сведения об организации, обслуживающей контейнеры для сбора отходов 1-2 класса		Сведения о пункте приема отходов 1-2 класса опасности от населения и от юридических лиц			
							самоуправления -
Чаусовское сельское поселение	Брянская область, Погарский район, с. Чаусы, ул. Кооперативная д.11	-	-	Администрация Чаусовского сельского поселения	Брянская область, Погарский район,с. Чаусы, ул. Кооперативная д.11	не имеется	Для жителей МКД места сбора ртутьсодержащих ламп организованы управляющими компаниями, для жителей индивидуальных домов – органами местного самоуправления -
Юдиновское сельское поселение	Брянская область, Погарский район, с. Юдиново, ул. Бойня, д. 1	-	-	Администрация Юдиновского сельского поселения	Брянская область, Погарский район, с. Юдиново, ул. Бойня, д. 1	не имеется	Для жителей МКД места сбора ртутьсодержащих ламп организованы управляющими компаниями, для жителей индивидуальных домов – органами местного самоуправления -
Почепский муниципальный район	г. Почеп, ул. Первомайская, 8	МКП "Почепский Жилкомводхоз	3252003252	МКП "Почепский Жилкомводхоз	г. Почеп, ул. Первомайская, 8	не имеется	Для жителей МКД места сбора ртутьсодержащих ламп организованы управляющими компаниями, для жителей индивидуальных домов – органами местного самоуправления -
Почепское городское поселение	г. Почеп, ул. Первомайская, 8	МКП "Почепский Жилкомводхоз	3252003252	МКП "Почепский Жилкомводхоз	г. Почеп, ул. Первомайская, 8	не имеется	Для жителей МКД места сбора ртутьсодержащих ламп организованы управляющими компаниями, для жителей индивидуальных домов – органами местного самоуправления -
Рамасухское городское поселение	-	-	-	-	-	не имеется	Для жителей МКД места сбора ртутьсодержащих ламп организованы управляющими компаниями, для жителей индивидуальных домов – органами местного самоуправления -
Бакланское сельское поселение	-	-	-	-	-	не имеется	Для жителей МКД места сбора ртутьсодержащих ламп организованы управляющими компаниями, для жителей индивидуальных домов – органами местного самоуправления -
Бельковское сельское поселение	-	-	-	-	-	не имеется	Для жителей МКД места сбора ртутьсодержащих ламп

		Сведения об организации, обслуживающей контейнеры для сбора отходов 1-2 класса		Сведения о пункте приема отходов 1-2 класса опасности от населения и от юридических лиц			
							организованы управляющими компаниями, для жителей индивидуальных домов – органами местного самоуправления -
Валуецкое сельское поселение	-	-	-	-	-	не имеется	Для жителей МКД места сбора ртутьсодержащих ламп организованы управляющими компаниями, для жителей индивидуальных домов – органами местного самоуправления -
Витовское сельское поселение	-	-	-	-	-	не имеется	Для жителей МКД места сбора ртутьсодержащих ламп организованы управляющими компаниями, для жителей индивидуальных домов – органами местного самоуправления -
Гущинское сельское поселение	-	-	-	-	-	не имеется	Для жителей МКД места сбора ртутьсодержащих ламп организованы управляющими компаниями, для жителей индивидуальных домов – органами местного самоуправления -
Дмитровское сельское поселение	-	-	-	-	-	не имеется	Для жителей МКД места сбора ртутьсодержащих ламп организованы управляющими компаниями, для жителей индивидуальных домов – органами местного самоуправления -
Доманичское сельское поселение	-	-	-	-	-	не имеется	Для жителей МКД места сбора ртутьсодержащих ламп организованы управляющими компаниями, для жителей индивидуальных домов – органами местного самоуправления -
Чоповское сельское поселение	-	-	-	-	-	не имеется	Для жителей МКД места сбора ртутьсодержащих ламп организованы управляющими компаниями, для жителей индивидуальных домов –

		Сведения об организации, обслуживающей контейнеры для сбора отходов 1-2 класса		Сведения о пункте приема отходов 1-2 класса опасности от населения и от юридических лиц			
							органами местного самоуправления -
Краснорогское сельское поселение	-	-	-	-	-	не имеется	Для жителей МКД места сбора ртутьсодержащих ламп организованы управляющими компаниями, для жителей индивидуальных домов – органами местного самоуправления -
Московское сельское поселение	-	-	-	-	-	не имеется	Для жителей МКД места сбора ртутьсодержащих ламп организованы управляющими компаниями, для жителей индивидуальных домов – органами местного самоуправления -
Первомайское сельское поселение	-	-	-	-	-	не имеется	Для жителей МКД места сбора ртутьсодержащих ламп организованы управляющими компаниями, для жителей индивидуальных домов – органами местного самоуправления -
Польниковское сельское поселение	-	-	-	-	-	не имеется	Для жителей МКД места сбора ртутьсодержащих ламп организованы управляющими компаниями, для жителей индивидуальных домов – органами местного самоуправления -
Рагозинское сельское поселение	-	-	-	-	-	не имеется	Для жителей МКД места сбора ртутьсодержащих ламп организованы управляющими компаниями, для жителей индивидуальных домов – органами местного самоуправления -
Речицкое сельское поселение	-	-	-	-	-	не имеется	Для жителей МКД места сбора ртутьсодержащих ламп организованы управляющими компаниями, для жителей индивидуальных домов – органами местного самоуправления -
Семецкое сельское поселение	-	-	-	-	-	не имеется	Для жителей МКД места сбора

		Сведения об организации, обслуживающей контейнеры для сбора отходов 1-2 класса		Сведения о пункте приема отходов 1-2 класса опасности от населения и от юридических лиц			
							ртутьсодержащих ламп организованы управляющими компаниями, для жителей индивидуальных домов – органами местного самоуправления -
Сетоловское сельское поселение	-	-	-	-	-	не имеется	Для жителей МКД места сбора ртутьсодержащих ламп организованы управляющими компаниями, для жителей индивидуальных домов – органами местного самоуправления -
Титовское сельское поселение	-	-	-	-	-	не имеется	Для жителей МКД места сбора ртутьсодержащих ламп организованы управляющими компаниями, для жителей индивидуальных домов – органами местного самоуправления -
Рогнединский муниципальный район	Брянская область, Рогнединский район, пос. Рогнедино, ул. Ленина, д. 29	-	-	-	-	не имеется	Для жителей МКД места сбора ртутьсодержащих ламп организованы управляющими компаниями, для жителей индивидуальных домов – органами местного самоуправления -
Рогнединское городское поселение	Брянская область, Рогнединский район, пос. Рогнедино, ул. Ленина, д. 29	-	-			не имеется	Для жителей МКД места сбора ртутьсодержащих ламп организованы управляющими компаниями, для жителей индивидуальных домов – органами местного самоуправления -
Вороновское сельское поселение	-	-	-	-	-	не имеется	Для жителей МКД места сбора ртутьсодержащих ламп организованы управляющими компаниями, для жителей индивидуальных домов – органами местного самоуправления -
Селиловичское сельское поселение	-	-	-	-	-	не имеется	Для жителей МКД места сбора ртутьсодержащих ламп организованы управляющими компаниями, для жителей

		Сведения об организации, обслуживающей контейнеры для сбора отходов 1-2 класса		Сведения о пункте приема отходов 1-2 класса опасности от населения и от юридических лиц			
							индивидуальных домов – органами местного самоуправления -
Тюнинское сельское поселение	-	-	-	-	-	не имеется	Для жителей МКД места сбора ртутьсодержащих ламп организованы управляющими компаниями, для жителей индивидуальных домов – органами местного самоуправления -
Федоровское сельское поселение	-	-	-	-	-	не имеется	Для жителей МКД места сбора ртутьсодержащих ламп организованы управляющими компаниями, для жителей индивидуальных домов – органами местного самоуправления -
Шаровичское сельское поселение	-	-	-	-	-	не имеется	Для жителей МКД места сбора ртутьсодержащих ламп организованы управляющими компаниями, для жителей индивидуальных домов – органами местного самоуправления -
Севский муниципальный район	г. Севск, ул. Ленина, 20	МУП Севский «Жилкомхозсервис»	3249002675	МУП Севский «Жилкомхозсервис»	г. Севск, ул. Ленина, 20	не имеется	Для жителей МКД места сбора ртутьсодержащих ламп организованы управляющими компаниями, для жителей индивидуальных домов – органами местного самоуправления -
Севское городское поселение	г. Севск, ул. Ленина, 20	МУП Севский «Жилкомхозсервис»	3249002675	МУП Севский «Жилкомхозсервис»	г. Севск, ул. Ленина, 20	не имеется	Для жителей МКД места сбора ртутьсодержащих ламп организованы управляющими компаниями, для жителей индивидуальных домов – органами местного самоуправления -
Доброводское сельское поселение	-	-	-	-	-	не имеется	Для жителей МКД места сбора ртутьсодержащих ламп организованы управляющими компаниями, для жителей индивидуальных домов – органами местного самоуправления -

		Сведения об организации, обслуживающей контейнеры для сбора отходов 1-2 класса		Сведения о пункте приема отходов 1-2 класса опасности от населения и от юридических лиц			
Чемлыжское сельское поселение	-	-	-	-	-	не имеется	Для жителей МКД места сбора ртутьсодержащих ламп организованы управляющими компаниями, для жителей индивидуальных домов – органами местного самоуправления -
Троебортновское сельское поселение	-	-	-	-	-	не имеется	Для жителей МКД места сбора ртутьсодержащих ламп организованы управляющими компаниями, для жителей индивидуальных домов – органами местного самоуправления -
Косицкое сельское поселение	-	-	-	-	-	не имеется	Для жителей МКД места сбора ртутьсодержащих ламп организованы управляющими компаниями, для жителей индивидуальных домов – органами местного самоуправления -
Пушкинское сельское поселение	-	-	-	-	-	не имеется	Для жителей МКД места сбора ртутьсодержащих ламп организованы управляющими компаниями, для жителей индивидуальных домов – органами местного самоуправления -
Подлесно-Новосельское сельское поселение	-	-	-	-	-	не имеется	Для жителей МКД места сбора ртутьсодержащих ламп организованы управляющими компаниями, для жителей индивидуальных домов – органами местного самоуправления -
Новоямское сельское поселение	-	-	-	-	-	не имеется	Для жителей МКД места сбора ртутьсодержащих ламп организованы управляющими компаниями, для жителей индивидуальных домов – органами местного самоуправления -
Стародубский муниципальный район	-	-	-	-	-	не имеется	Для жителей МКД места сбора ртутьсодержащих ламп организованы управляющими

		Сведения об организации, обслуживающей контейнеры для сбора отходов 1-2 класса		Сведения о пункте приема отходов 1-2 класса опасности от населения и от юридических лиц			
							компаниями, для жителей индивидуальных домов – органами местного самоуправления -
Воронокское сельское поселение	Стародубский район, с. Воронок, ул. Площадь 1 Мая, д.1	-	-	-	-	не имеется	Для жителей МКД места сбора ртутьсодержащих ламп организованы управляющими компаниями, для жителей индивидуальных домов – органами местного самоуправления -
Гарцевское сельское поселение	Стародубский район, с. Гарцево, ул. Центральная 26А	ИП Захаров Алексей Викторович	323403690201	-	-	не имеется	Для жителей МКД места сбора ртутьсодержащих ламп организованы управляющими компаниями, для жителей индивидуальных домов – органами местного самоуправления -
Занковское сельское поселение	Стародубский район п. Красный ул. Культуры д. 5	-	-	-	-	не имеется	Для жителей МКД места сбора ртутьсодержащих ламп организованы управляющими компаниями, для жителей индивидуальных домов – органами местного самоуправления -
Запольскохалеевичское сельское поселение	Стародубский район, с. Запольские Халеевичи, ул. Комсомольская, д. 1А	-	-	-	-	не имеется	Для жителей МКД места сбора ртутьсодержащих ламп организованы управляющими компаниями, для жителей индивидуальных домов – органами местного самоуправления -
Каменское сельское поселение	Стародубский район, д. Камень, ул. Центральная д. 62	-	-	-	-	не имеется	Для жителей МКД места сбора ртутьсодержащих ламп организованы управляющими компаниями, для жителей индивидуальных домов – органами местного самоуправления -
Десятуховское сельское поселение	Брянская обл., Стародубский район, п. Десятуха, ул. Краснооктябрьская д.2	ИП Захаров Алексей Викторович	323403690201	-	-	не имеется	Для жителей МКД места сбора ртутьсодержащих ламп организованы управляющими компаниями, для жителей индивидуальных домов – органами местного

		Сведения об организации, обслуживающей контейнеры для сбора отходов 1-2 класса		Сведения о пункте приема отходов 1-2 класса опасности от населения и от юридических лиц			
							самоуправления -
Мишковское сельское поселение	с. Мишковка ул. Центральная д.11Б	ИП Захаров Алексей Викторович	323403690201	-	-	не имеется	Для жителей МКД места сбора ртутьсодержащих ламп организованы управляющими компаниями, для жителей индивидуальных домов – органами местного самоуправления -
Мохоновское сельское поселение	Брянская обл. Стародубский р-н с. Мохоновка, ул. Пролетарская д.3	ИП Захаров Алексей Викторович	323403690201	-	-	не имеется	Для жителей МКД места сбора ртутьсодержащих ламп организованы управляющими компаниями, для жителей индивидуальных домов – органами местного самоуправления -
Понуровское сельское поселение	С.Понуровка ул.Бриггена д.76А,подсобное помещение	-	-	-	-	не имеется	Для жителей МКД места сбора ртутьсодержащих ламп организованы управляющими компаниями, для жителей индивидуальных домов – органами местного самоуправления -
Меленское сельское поселение	с. Меленск, ул. Комсомольская, д.2	МУП ЖКХ Меленского сельского поселения	3253002011	-	-	не имеется	Для жителей МКД места сбора ртутьсодержащих ламп организованы управляющими компаниями, для жителей индивидуальных домов – органами местного самоуправления -
Суземский муниципальный район	п. Суземка, ул. Вокзальная, 43	Суземское МУП ЖКХ (Брянская область, п. Суземка, ул. Первомайская, д. 63	-	-	п. Суземка, ул. Вокзальная, 43	не имеется	Для жителей МКД места сбора ртутьсодержащих ламп организованы управляющими компаниями, для жителей индивидуальных домов – органами местного самоуправления -
Суземское городское поселение	п. Суземка по ул.Вокзальная,43 (Поселковая ярмарка)	Суземское МУП ЖКХ (Брянская область, п. Суземка, ул. Первомайская, д. 63	3228000074	СУЗЕМСКОЕ МУНИЦИПАЛЬНОЕ УНИТАРНОЕ ПРЕДПРИЯТИЕ ЖИЛИЩНО-КОММУНАЛЬНОГО ХОЗЯЙСТВА	п. Суземка, ул. Первомайская, д. 63	не имеется	Для жителей МКД места сбора ртутьсодержащих ламп организованы управляющими компаниями, для жителей индивидуальных домов – органами местного самоуправления -
Кокоревское городское поселение	-	-	-	-	-	не имеется	Для жителей МКД места сбора ртутьсодержащих ламп

		Сведения об организации, обслуживающей контейнеры для сбора отходов 1-2 класса		Сведения о пункте приема отходов 1-2 класса опасности от населения и от юридических лиц			
							организованы управляющими компаниями, для жителей индивидуальных домов – органами местного самоуправления -
Алешковичское сельское поселение	-	-	-	-	-	не имеется	Для жителей МКД места сбора ртутьсодержащих ламп организованы управляющими компаниями, для жителей индивидуальных домов – органами местного самоуправления -
Невдольское сельское поселение	-	-	-	-	-	не имеется	Для жителей МКД места сбора ртутьсодержащих ламп организованы управляющими компаниями, для жителей индивидуальных домов – органами местного самоуправления -
Новопогощенское сельское поселение	-	-	-	-	-	не имеется	Для жителей МКД места сбора ртутьсодержащих ламп организованы управляющими компаниями, для жителей индивидуальных домов – органами местного самоуправления -
Селеченское сельское поселение	-	-	-	-	-	не имеется	Для жителей МКД места сбора ртутьсодержащих ламп организованы управляющими компаниями, для жителей индивидуальных домов – органами местного самоуправления -
Холмечское сельское поселение	-	-	-	-	-	не имеется	Для жителей МКД места сбора ртутьсодержащих ламп организованы управляющими компаниями, для жителей индивидуальных домов – органами местного самоуправления -
Суражский муниципальный район	-	-	-	-	-	не имеется	Для жителей МКД места сбора ртутьсодержащих ламп организованы управляющими компаниями, для жителей индивидуальных домов –

		Сведения об организации, обслуживающей контейнеры для сбора отходов 1-2 класса		Сведения о пункте приема отходов 1-2 класса опасности от населения и от юридических лиц			
							органами местного самоуправления -
Суражское городское поселение	г. Сураж, ул. Мглинская, 12	МУП «Благоустройство»	3253002484	МУП «Благоустройство»	г. Сураж, ул. Мглинская, 12	не имеется	Для жителей МКД места сбора ртутьсодержащих ламп организованы управляющими компаниями, для жителей индивидуальных домов – органами местного самоуправления -
Влазовичское сельское поселение	-	-	-	-	-	не имеется	Для жителей МКД места сбора ртутьсодержащих ламп организованы управляющими компаниями, для жителей индивидуальных домов – органами местного самоуправления -
Дегтяревское сельское поселение	-	-	-	-	-	не имеется	Для жителей МКД места сбора ртутьсодержащих ламп организованы управляющими компаниями, для жителей индивидуальных домов – органами местного самоуправления -
Дубровское сельское поселение	-	-	-	-	-	не имеется	Для жителей МКД места сбора ртутьсодержащих ламп организованы управляющими компаниями, для жителей индивидуальных домов – органами местного самоуправления -
Кулажское сельское поселение	-	-	-	-	-	не имеется	Для жителей МКД места сбора ртутьсодержащих ламп организованы управляющими компаниями, для жителей индивидуальных домов – органами местного самоуправления -
Лопазненское сельское поселение	-	-	-	-	-	не имеется	Для жителей МКД места сбора ртутьсодержащих ламп организованы управляющими компаниями, для жителей индивидуальных домов – органами местного самоуправления -
Нивнянское сельское поселение	-	-	-	-	-	не имеется	Для жителей МКД места сбора

		Сведения об организации, обслуживающей контейнеры для сбора отходов 1-2 класса		Сведения о пункте приема отходов 1-2 класса опасности от населения и от юридических лиц			
							ртутьсодержащих ламп организованы управляющими компаниями, для жителей индивидуальных домов – органами местного самоуправления -
Овчинское сельское поселение	-	-	-	-	-	не имеется	Для жителей МКД места сбора ртутьсодержащих ламп организованы управляющими компаниями, для жителей индивидуальных домов – органами местного самоуправления -
Трубчевский муниципальный район	242220, Брянская область, Трубчевский район, г. Трубчевск, ул. Новоленинская, д. 1 а	МУП «Жилкомсервис г. Трубчевск»	3252002330	МУП «Жилкомсервис г. Трубчевск»	г. Трубчевск, ул. Новоленинская, д. 1 а	Специальных программ внедрения и развития системы обращения с опасными отходами на территории муниципального образования не имеется.	На территории МУП «Жилкомсервис г. Трубчевск» по адресу: г. Трубчевск, ул. Новоленинская, д. 1 установлен специальный контейнер для сбора опасных бытовых отходов (ртутных градусников и приборов освещения - ртутьсодержащих ламп).
Трубчевское городское поселение	242220, Брянская область, Трубчевский район, г. Трубчевск, ул. Новоленинская, д. 1 а	МУП «Жилкомсервис г. Трубчевск»	3252002330	МУП «Жилкомсервис г. Трубчевск»	242220, Брянская область, Трубчевский район, г. Трубчевск, ул. Новоленинская, д. 1 а	не имеется	Для жителей МКД места сбора ртутьсодержащих ламп организованы управляющими компаниями, для жителей индивидуальных домов – органами местного самоуправления -
Белоберезковское городское поселение	-	-	-	-	-	не имеется	Для жителей МКД места сбора ртутьсодержащих ламп организованы управляющими компаниями, для жителей индивидуальных домов – органами местного самоуправления -
Городецкое сельское поселение	-	-	-	-	-	не имеется	Для жителей МКД места сбора ртутьсодержащих ламп организованы управляющими компаниями, для жителей индивидуальных домов – органами местного самоуправления -

		Сведения об организации, обслуживающей контейнеры для сбора отходов 1-2 класса		Сведения о пункте приема отходов 1-2 класса опасности от населения и от юридических лиц			
Селецкое сельское поселение	-	-	-	-	-	не имеется	Для жителей МКД места сбора ртутьсодержащих ламп организованы управляющими компаниями, для жителей индивидуальных домов – органами местного самоуправления -
Семячковское сельское поселение	-	-	-	-	-	не имеется	Для жителей МКД места сбора ртутьсодержащих ламп организованы управляющими компаниями, для жителей индивидуальных домов – органами местного самоуправления -
Телецкое сельское поселение	-	-	-	-	-	не имеется	Для жителей МКД места сбора ртутьсодержащих ламп организованы управляющими компаниями, для жителей индивидуальных домов – органами местного самоуправления -
Усохское сельское поселение	-	-	-	-	-	не имеется	Для жителей МКД места сбора ртутьсодержащих ламп организованы управляющими компаниями, для жителей индивидуальных домов – органами местного самоуправления -
Юровское сельское поселение	-	-	-	-	-	не имеется	Для жителей МКД места сбора ртутьсодержащих ламп организованы управляющими компаниями, для жителей индивидуальных домов – органами местного самоуправления -
Унечский муниципальный район	г. Унеча, ул. Ленина, д.1	Унечское МУП ЖКО	3241500710	Унечское МУП ЖКО	г. Унеча, ул. Ленина, д.1	не имеется	Для жителей МКД места сбора ртутьсодержащих ламп организованы управляющими компаниями, для жителей индивидуальных домов – органами местного самоуправления -
Унечское городское поселение	г. Унеча, ул. Ленина, д.1	Унечское МУП ЖКО	3241500710	Унечское МУП ЖКО	г. Унеча, ул. Ленина, д.1	не имеется	Для жителей МКД места сбора ртутьсодержащих ламп организованы управляющими

		Сведения об организации, обслуживающей контейнеры для сбора отходов 1-2 класса		Сведения о пункте приема отходов 1-2 класса опасности от населения и от юридических лиц			
							компаниями, для жителей индивидуальных домов – органами местного самоуправления -
Березинское сельское поселение	-	-	-	-	-	не имеется	Для жителей МКД места сбора ртутьсодержащих ламп организованы управляющими компаниями, для жителей индивидуальных домов – органами местного самоуправления -
Высокское сельское поселение	-	-	-	-	-	не имеется	Для жителей МКД места сбора ртутьсодержащих ламп организованы управляющими компаниями, для жителей индивидуальных домов – органами местного самоуправления -
Ивайтенское сельское поселение	-	-	-	-	-	не имеется	Для жителей МКД места сбора ртутьсодержащих ламп организованы управляющими компаниями, для жителей индивидуальных домов – органами местного самоуправления -
Красновичское сельское поселение	-	-	-	-	-	не имеется	Для жителей МКД места сбора ртутьсодержащих ламп организованы управляющими компаниями, для жителей индивидуальных домов – органами местного самоуправления -
Найтоповичское сельское поселение	-	-	-	-	-	не имеется	Для жителей МКД места сбора ртутьсодержащих ламп организованы управляющими компаниями, для жителей индивидуальных домов – органами местного самоуправления -
Павловское сельское поселение	-	-	-	-	-	не имеется	Для жителей МКД места сбора ртутьсодержащих ламп организованы управляющими компаниями, для жителей индивидуальных домов – органами местного

		Сведения об организации, обслуживающей контейнеры для сбора отходов 1-2 класса		Сведения о пункте приема отходов 1-2 класса опасности от населения и от юридических лиц			
							самоуправления -
Старогутнянское сельское поселение	-	-	-	-	-	не имеется	Для жителей МКД места сбора ртутьсодержащих ламп организованы управляющими компаниями, для жителей индивидуальных домов – органами местного самоуправления -
Старосельское сельское поселение	-	-	-	-	-	не имеется	Для жителей МКД места сбора ртутьсодержащих ламп организованы управляющими компаниями, для жителей индивидуальных домов – органами местного самоуправления -

4.6. Контейнерный парк

В ходе актуализации территориальной схемы собрана и внесена в электронную модель территориальной схемы информация по 8165 контейнерам и 449 бункерам. Сведения о местах накопления твердых коммунальных отходов на территории Брянской области представлены в Приложении А6, а также в электронной модели территориальной схемы и таблице 19.

Таблица 19. Сводные данные по имеющемуся контейнерному парку в Брянской области

Муниципальный район/городской округ	Количество контейнеров, шт.	Количество бункеров, шт.	Количество контейнеров и бункеров, шт.
Брасовский муниципальный район	100	2	102
Брянский муниципальный район	458	30	488
Выгоничский муниципальный район	288	4	292
Гордеевский муниципальный район	105	0	105
Городской округ г. Брянск	2691	265	2956
Городской округ г. Клинцы	475	13	488
Городской округ г. Сельцо	61	2	63
Городской округ г. Стародуб	48	3	51
Городской округ г. Фокино	167	0	167
Дубровский муниципальный район	125	0	125
Дятьковский муниципальный район	367	12	379
Жирятинский муниципальный район	172	0	172
Жуковский муниципальный район	84	0	84
Злынковский муниципальный район	0	0	0
Карачевский муниципальный район	438	40	478
Клетнянский муниципальный район	47	0	47
Климовский муниципальный район	73	0	73
Клинцовский муниципальный район	146	3	149
Комаричский муниципальный район	137	0	137
Красногорский муниципальный район	441	0	441
Мглинский муниципальный район	50	0	50
Навлинский муниципальный район	160	21	181
Новозыбковский городской округ	70	16	86
Погарский муниципальный район	82	5	87
Почепский муниципальный район	589	10	599
Рогнединский муниципальный район	113	0	113
Севский муниципальный район	134	0	134
Стародубский муниципальный район	28	3	31
Суземский мцниципальный район	154	15	169
Суражский муниципальный район	0	0	0
Трубчевский муниципальный район	257	5	262
Унечский муниципальный район	105	0	105
Общий итог	8165	449	8614

4.7. Перспективная система накопления твердых коммунальных отходов

Основной целевой моделью накопления твердых коммунальных отходов является накопление отходов в контейнерах, расположенных на оборудованных контейнерных площадках. Такая модель обеспечивает снижение расходов на накопление и вывоз отходов. В частности, накопление отходов на контейнерных площадках, оборудованных крышей, позволит снизить массу собираемых отходов за счет исключения попадания в

контейнеры атмосферных осадков. Вместе с тем, организация контейнерных площадок не исключает возможности использовать другие модели накопления твердых коммунальных отходов при наличии экономической целесообразности. Порядок создания мест накопления ТКО, а также правила формирования и ведения реестра мест накопления ТКО, установлены постановлением Правительства РФ от 31.08.2018 № 1039 «Об утверждении Правил обустройства мест (площадок) накопления твердых коммунальных отходов и ведения их реестра».

Схемой предлагается устанавливать новые контейнеры емкостью 1,1 куб. м, которые опорожняются с помощью погрузчиков с фронтальной или задней стороны. При этом наличие крышки и минимальные щели между крышкой и корпусом контейнера минимизируют возникновение запахов и обеспечивают благоприятный внешний вид контейнера.

В качестве альтернативы в местах интенсивного образования отходов возможна установка опорожняемых контейнеров объемом от 2,5 куб. м и более, которые также позволяют оптимизировать расходы на транспортирование отходов.

Около индивидуальных жилых домов могут быть установлены пластиковые или металлические баки емкостью от 120 до 240 л, которые также могут быть использованы для раздельного накопления твердых коммунальных отходов. Такие контейнеры должны находиться у каждого индивидуального дома либо у группы из нескольких домов и выставляться их владельцами в день вывоза твердых коммунальных отходов.

При выборе контейнеров должны быть соблюдены следующие требования:

- наличие крышек для предотвращения распространения дурных запахов, растаскивания отходов животными, распространения инфекций, сохранения ресурсного потенциала отходов, предотвращения обводнения отходов;
- оснащение колесами, что позволяет выкатывать контейнер для опорожнения при вывозе мусороуборочной техникой с задней загрузкой;
- прочность, сохранение прочности в холодный период года;
- низкие адгезионные свойства (с целью предотвращения примерзания и прилипания отходов).

Согласно СанПиН 42-128-4690-88 «Санитарные правила содержания территорий населенных мест» контейнерный парк необходимо размещать на специально оборудованных контейнерных площадках, размер которых должен быть рассчитан на установку необходимого числа контейнеров. Контейнерные площадки должны иметь асфальтовое или бетонное покрытие, огражденное с трех сторон, зеленые насаждения (кустарники) по периметру и подъездной путь для автотранспорта.

Для населенных пунктов с численностью менее 1000 жителей возможно реализовать систему накопления и удаления отходов с помощью бункеров-накопителей объемом 8 куб. м, установленных на границе населенных пунктов. Население самостоятельно складирует отходы в бункеры-накопители. Накопление и вывоз отходов необходимо осуществлять специальными мусоровозами, осуществляющими освобождение бункера непосредственно на бункерной площадке.

Отходы юридических лиц в сельских населенных пунктах необходимо собирать в специальные контейнеры, которые должны приобретаться хозяйствующими субъектами самостоятельно. При этом необходимо оборудовать контейнерные площадки для размещения контейнеров. Вывоз отходов юридических лиц может осуществляться спецтехникой для вывоза ТКО от жилого сектора.

Обновление контейнерного парка включает в себя затраты на:

- приобретение евроконтейнеров емкостью 1,1 куб. м для сбора ТКО;
- приобретение бункеров-накопителей объемом 8 куб. м для сбора КГО;
- транспортировку приобретаемых контейнеров до места установки;
- демонтаж и транспортировку отработанных контейнеров.

В таблице 20 представлены усредненные характеристики приобретаемого оборудования для обновления контейнерного парка.

Таблица 20. Характеристики оборудования для обновления контейнерного парка

Тип оборудования	Объемная вместимость	Масса	Габаритные размеры в плане	Занимаемая площадь на контейнерной площадке с учетом зазоров между контейнерами 0,3 м	Средняя рыночная стоимость (в ценах 2019 года)
Евроконтейнер пластиковый, оборудованный крышкой	1,1 куб. м	50,0 кг	1,4 м × 1,1м	3,04 м^2	15,75 тыс. руб.
Бункер-накопитель металлический	8,0 куб. м	500,0 кг	2,0 м × 3,4 м	10,4 м^2	43,05 тыс. руб.

Устройство контейнерной площадки включает в себя следующие затраты:

- проектирование контейнерной площадки с выбором места ее расположения в соответствии с СанПиНом 2.1.2.2645-10 «Санитарно-эпидемиологические требования к условиям проживания в жилых зданиях и помещениях»;
- строительно-монтажные работы по устройству водонепроницаемой площадки;
- установка ограждения или готовой контейнерной площадки закрытого типа (навеса).

Площадь контейнерной площадки принимается в зависимости от типа и количества устанавливаемых контейнеров.

В таблице 21 представлены ориентировочные расчеты стоимости устройства контейнерных площадок по 4 вариантам:

- открытого типа на 2 евроконтейнера объемом 1,1 куб. м;
- открытого типа на 2 евроконтейнера объемом 1,1 куб. м и 1 бункер объемом 8 куб. м;
- закрытого типа на 2 евроконтейнера объемом 1,1 куб. м;
- закрытого типа на 2 евроконтейнера объемом 1,1 куб. м и 1 бункер объемом 8 куб. м.

Таблица 21. Оценочная стоимость устройства контейнерной площадки[10]

Удельный стоимостной показатель, руб. (без учета НДС)	Контейнерная площадка открытого типа (ограждение с трех сторон) на 2 евроконтейнера минимальной площадью 6,08 кв. м	Контейнерная площадка открытого типа (ограждение с трех сторон) на 2 евроконтейнера и 1 бункер минимальной площадью 16,48 кв. м	Контейнерная площадка закрытого типа на 2 евроконтейнера минимальной площадью 6,08 кв. м	Контейнерная площадка закрытого типа на 2 евроконтейнера и 1 бункер минимальной площадью 16,48 кв. м
СМР по устройству основания	3 392,72	9 196,04	3 392,72	9 196,04
СМР по устройству ограждающих металлоконструкций	22 181,85	60 124,48	50 565,75	137 059,80
Приобретение	31 500,00	74 550,00	31 500,00	74 550,00

[10] Без учета доставки контейнеров.

Удельный стоимостной показатель, руб. (без учета НДС)	Контейнерная площадка открытого типа (ограждение с трех сторон) на 2 евроконтейнера минимальной площадью 6,08 кв. м	Контейнерная площадка открытого типа (ограждение с трех сторон) на 2 евроконтейнера и 1 бункер минимальной площадью 16,48 кв. м	Контейнерная площадка закрытого типа на 2 евроконтейнера минимальной площадью 6,08 кв. м	Контейнерная площадка закрытого типа на 2 евроконтейнера и 1 бункер минимальной площадью 16,48 кв. м
оборудования (контейнеров) (средняя рыночная стоимость в ценах 2019 года)				
Итого:	**57 074,57**	**143 870,52**	**85 458,47**	**220 805,83**

4.8. Накопление крупногабаритных отходов

Для накопления и промежуточного складирования крупногабаритных отходов существуют два основных варианта:

а) организация специализированных «утилизационных дворов» для приема КГО от населения;

б) накопление КГО в крупные бункеры-накопители с последующим вывозом среднетоннажными бункеровозами.

Утилизационные дворы предназначены для дополнительного центрального накопления ценных компонентов, отходов и вредных веществ различного вида как дополнительный вариант децентрализованного охвата через системы накопления и доставки отходов. Цель современного утилизационного двора заключается в сокращении объемов остаточного мусора, прежде всего, крупногабаритных и строительных отходов, пригодных для вторичного использования.

Главным преимуществом организации утилизационных дворов является высокая эффективность селективного накопления отходов.

Альтернативным вариантом системы накопления крупногабаритных и строительных отходов является установка мобильных бункеров-накопителей, вывозимых по мере накопления среднетоннажными бункеровозами. Главное преимущество этого варианта – относительная простота реализации при приемлемой эффективности. Также бункеры-накопители наряду с крупногабаритными отходами позволяют собирать строительный мусор.

Организация системы вывоза крупногабаритных и строительных отходов полностью определяется выбранной схемой накопления и промежуточного складирования.

При организации утилизационных дворов для вывоза отходов используются специализированные пресс-контейнеры, перевозимые крупнотоннажным транспортом.

4.9. Перспективное накопление опасных и особо опасных отходов

Целью создания системы накопления опасных отходов является снижение их негативного воздействия на окружающую среду путем сокращения количества опасных отходов, поступающих на полигоны. Организация накопления ртутьсодержащих отходов, отработанных ртутьсодержащих ламп от населения входит в обязанности управляющих компаний жилищного сектора согласно Постановлению Правительства Российской Федерации от 03.04.2013 № 290 «О минимальном перечне услуг и работ, необходимых для обеспечения надлежащего содержания общего имущества в многоквартирном доме, и порядке их оказания и выполнения» (вместе с «Правилами оказания услуг и выполнения

работ, необходимых для обеспечения надлежащего содержания общего имущества в многоквартирном доме»), а также Постановления Правительства Российской Федерации от 03.09.2010 № 681.

Накопление, транспортирование и обезвреживание ртутных ламп, элементов питания и других видов опасных отходов должны осуществляться в соответствии с законодательством Российской Федерации специализированными организациями, имеющими специально оборудованную для транспортирования таких отходов технику.

Контейнер для накопления опасных отходов представляет собой стационарную, герметичную, запирающуюся на ключ емкость, маркированную оранжевым цветом, обеспечивающую накопление различных видов опасных отходов в раздельные емкости и сохранность батареек и отработанных ламп при их накоплении, хранении и извлечении из контейнера.

Контейнеры для накопления опасных отходов должны иметь механизм, предотвращающий повреждение ртутных ламп и несанкционированное извлечение отходов, в частности, должна быть исключена возможность самооткрывания загрузочного люка или его выхода из зафиксированного положения в результате воздействия вибрации, единичных ударов и нагрузок, возникающих в процессе эксплуатации.

Конструкция контейнера для накопления опасных отходов должна обеспечивать защиту от попадания в контейнер снега, водонепроницаемость и полный сток воды с частей доступных действию осадков, а также от поверхностных вод.

Очистка и демеркуризация контейнеров для накопления опасных отходов должна осуществляться специалистами, имеющими удостоверения на право работы с отходами соответствующего класса опасности с соблюдением ими мер безопасности и защиты не менее 2 раз в месяц.

Транспортирование опасных отходов должно осуществляться на транспорте, оборудованном специализированными герметичными емкостями для перевозки опасных отходов, демеркуризационными комплектами, газоанализаторами паров ртути.

Организацию накопления опасных и особо опасных видов отходов целесообразно осуществлять централизовано.

Схемой также предлагается установка специальных контейнеров в районных центрах муниципальных образований и городском округе. При этом контейнеры должны размещаться в местах массовой проходимости населения (автовокзалы, рынки, крупные магазины и т.п.).

4.10. Обновление транспортного парка

В качестве собирающих предлагается использовать мусоровозы с задней загрузкой с объемом кузова от 8 до 22 куб. м.

Основные преимущества технологии задней загрузки:

1) коэффициент уплотнения мусора в мусоровозах с задней загрузкой достигает 6, в то время как в мусоровозах с боковой загрузкой этот коэффициент не превышает 2,5 – 4, поэтому при одном и том же объеме мусоросборника при применении, соответствующего шасси грузоподъёмность мусоровоза увеличивается в 2,5 – 3 раза, что позволяет пропорционально сократить требуемый парк спецтехники;

2) технология задней загрузки позволяет решать экологические проблемы за счет исключения просыпания мусора при загрузке контейнера, так как загрузка осуществляется в габаритах мусороприёмника, а не через небольшую воронку на крыше мусоросборника, как при боковой загрузке;

3) работа с механизмом опрокидывания на мусоровозах с задней загрузкой значительно безопаснее для оператора машины, так как подъем контейнера осуществляется на высоту 1,5 – 1,8 м от земли, а не на 2,5 – 4 м, как при боковой загрузке;

4) при задней загрузке отходами мусоровоз может загружаться и вручную, и фронтальным погрузчиком, что исключено при боковой погрузке.

Оператор по обращению с отходами, осуществляющий транспортирование отходов, обязан содержать мусоровозы исправными и периодически осуществлять их санитарную обработку. В частности, одометры мусоровозов должны быть исправны и не могут быть заменены без уведомления регионального оператора.

Все мусоровозы должны быть окрашены в узнаваемый цвет, согласованный с региональным оператором. Персонал, обслуживающий мусоровозы, должен быть одет в узнаваемую униформу, обеспечивающую необходимую защиту работников при обращении с отходами.

Все вновь вводимые в эксплуатацию мусоровозы должны отвечать требованиям ЕВРО-4 и быть оборудованными датчиками системы ГЛОНАСС. Эксплуатация мусоровозов, не оборудованных системой ГЛОНАСС/GPS, допускалась до 1 января 2018 г.

Мусоровозы должны перевозить твердые коммунальные отходы исключительно в направлении объектов по обращению с отходами, указанных в территориальной схеме.

В отношении каждого мусоровоза должен вестись маршрутный журнал по установленной форме, в котором указывается информация о движении мусоровоза и загрузке (выгрузке) твердых коммунальных отходов. Допускается ведение маршрутного журнала в электронной форме.

Твердые коммунальные отходы не должны уплотняться при перевозке сильнее, чем это предусмотрено договором о транспортировании твердых коммунальных отходов.

Вывоз отходов с мусороперегрузочной станции/объекта обработки целесообразно осуществлять мусоровозами со съемными контейнерами 20 – 32 куб. м в уплотненном состоянии.

При выборе большегрузных мусоровозов следует учитывать:

а) снаряженную массу транспортного средства (не превышает ли она допустимую нагрузку на дороги);
б) длину транспортного средства, радиус разворота, высоту, ширину;
в) уровень шумности;
г) уровень загрязнения окружающей среды (при наличии особых требований);
д) возможность работы в зимний период.

Для транспортирования отходов от мусороперегрузочной станции до объекта обработки/полигона производятся контейнеры объема от 10 до 32 куб. м.

4.11. Места несанкционированного складирования твердых коммунальных отходов (мелкие свалки)

Значительное количество мелких несанкционированных свалок на территориях городов и сельских населенных пунктов возникает в результате складирования твердых коммунальных отходов жителями частного сектора, различных садоводческих товариществ и кооперативов, как правило, не имеющих договоров на централизованный вывоз отходов. Места нахождения таких свалок отображаются по заявкам физических лиц на сайте проекта общероссийского народного фронта «Генеральная уборка» по адресу http://kartasvalok.ru.

Перечень мелких несанкционированных свалок, составленный по данным органов местного самоуправления, представлен в таблице 22.

Таблица 22. Перечень мест несанкционированного складирования отходов (мелкие свалки)

Муниципальный район/городской округ	Ближайший населенный пункт	Географические координаты WGS84	Наименование учреждения (организации), владеющего участком, где размещаются отходы	Место расположения участка	Статус объекта	Занимаемая площадь (га)	Объем и (или) масса размещенных отходов		Необходимые мероприятия / Затраты
							кол-во	ед. измер.	
Комаричский район	с. Евдокимовка	52.225775, 34.837814	земли неразграниченной собственности	с. Евдокимовка	не эксплуатируется	0,7	15	тонн	ликвидация / транспортная работа + тариф полигона

РАЗДЕЛ 5. МЕСТА НАХОЖДЕНИЯ ОБЪЕКТОВ ОБРАБОТКИ, УТИЛИЗАЦИИ, ОБЕЗВРЕЖИВАНИЯ ОТХОДОВ И ОБЪЕКТОВ РАЗМЕЩЕНИЯ ОТХОДОВ, ВКЛЮЧЕННЫХ В ГОСУДАРСТВЕННЫЙ РЕЕСТР ОБЪЕКТОВ РАЗМЕЩЕНИЯ ОТХОДОВ

5.1. Реестр действующих объектов по обработке, утилизации, обезвреживанию, размещению отходов на территории Брянской области

Реестр действующих объектов по обработке, утилизации, обезвреживанию, размещению отходов, в том числе твердых коммунальных отходов, на территории Брянской области (по состоянию на период актуализации территориальной схемы) с указанием основных характеристик соответствующих объектов, представлен в Приложениях А7 – А11.

Реестр составлен на основании данных организаций, эксплуатирующих объекты и предоставивших соответствующую информацию, данных департамента природных ресурсов и экологии Брянской области, а также данных управления Федеральной службы по надзору в сфере природопользования по Брянской области.

Отходы V класса практически не оказывают негативного воздействия на окружающую среду. С учетом положений Федерального закона «О лицензировании отдельных видов деятельности» от 04.05.2011 № 99-ФЗ деятельность по обращению с отходами V класса опасности не подлежит лицензированию. В Приложении А8 представлен перечень организаций Брянской области, принимающих отходы для утилизации.

5.2. Анализ данных об объектах по обработке, утилизации, обезвреживанию, размещению отходов на территории Брянской области

Данные о ежегодном количестве отходов (суммарно и с разбивкой по видам и классам опасности отходов), принимаемых для обработки, утилизации, обезвреживания, размещения, а также данные о количестве обработанных, утилизированных, обезвреженных и размещенных отходов, в том числе твердых коммунальных отходов, представлены в Приложении А3.

Перечень юридических лиц, лицензированных на обращение с отходами, в том числе на утилизацию отходов (9 организаций):

- Общество с ограниченной ответственностью Управляющая компания «БЗКПД», ИНН 3233012692 (Лицензия № (32)-143-ТУ от 08.06.2016);
- Общество с ограниченной ответственностью «БрянскЭлектро», ИНН 7731480563 (Лицензия № (32) - 6457 - ОУ от 20.07.2016);
- Акционерное общество «Погарская сигаретно-сигарная фабрика», ИНН 3223000539 (Лицензия № (32) - 1301 - ТУ от 26.08.2016);
- Общество с ограниченной ответственностью «Брянский мясоперерабатывающий комбинат», ИНН 3207011981 (Лицензия № (32) - 1352 - ТОУ от 30.08.2016);
- Общество с ограниченной ответственностью «Экипаж», ИНН 3255506832 (Лицензия № (32) - 2062 - СТУ от 07.11.2016);
- Акционерное общество «Чистая планета», ИНН 3254505836 (Лицензия № (32) - 2850 – СТОУРБ/П от 25.01.2017);
- Общество с ограниченной ответственностью «Дружба», ИНН 3245002508 (Лицензия № (32) - 5646 - ОУ от 16.05.2016);
- Акционерное общество «192 Центральный завод железнодорожной техники», ИНН 3233502418 (Лицензия № 032-00085 от 01.02.2016);
- Общество с ограниченной ответственностью «БРУСБОКС», ИНН 3250053924 (Лицензия № 032-00089 от 03.02.2016).

Перечень юридических лиц, лицензированных на обращение с отходами, в том числе на обезвреживание отходов (2 организации):

- Акционерное общество «Чистая планета», ИНН 3254505836 (Лицензия № (32) - 2850 – СТОУРБ/П от 25.01.2017);
- Публичное акционерное общество «Стрела», ИНН 3228002924 (Лицензия № (32) - 7073 - Б от 15.10.2014).

Перечень юридических лиц, лицензированных на обращение с отходами, в том числе на обработку отходов (4 организации):

- Общество с ограниченной ответственностью «БрянскЭлектро», ИНН 7731480563 (Лицензия № (32) - 6457 - ОУ от 20.07.2016);
- Общество с ограниченной ответственностью «Брянский мясоперерабатывающий комбинат», ИНН 3207011981 (Лицензия № (32) - 1352 - ТОУ от 30.08.2016);
- Акционерное общество «Чистая планета», ИНН 3254505836 (Лицензия № (32) - 2850 – СТОУРБ/П от 25.01.2017);
- Общество с ограниченной ответственностью «Дружба», ИНН 3245002508 (Лицензия № (32) - 5646 - ОУ от 16.05.2016).

Количество объектов по размещению отходов, включенных в государственный реестр объектов размещения отходов – 17 шт., в том числе для размещения ТКО – 15 шт. Полигон ТКО г. Клинцы исключен из ГРОРО приказом № 489 от 26.11.2018 г. Лицензии на размещение отходов имеют 13 организаций:

- Мглинское муниципальное унитарное предприятие жилищно-коммунального хозяйства, ИНН 3253000293 (Лицензия № (32) - 520 - СТР от 30.06.2016);
- Муниципальное унитарное предприятие «Жирятинское жилищно-коммунальное управление», ИНН 3245003981 (Лицензия № (32) - 903 - СТР от 29.07.2016);
- Суземское муниципальное унитарное предприятие жилищно-коммунального хозяйства, ИНН 3228000074 (Лицензия № (32) - 943 - СТР от 02.08.2016);
- Общество с ограниченной ответственностью «Русь», ИНН 3202506162 (Лицензия № (32) - 1186 - СР от 19.08.2016);
- Общество с ограниченной ответственностью «ЭкопромКлимово», ИНН 3241010667 (Лицензия № (32) - 2752 - СР от 24.01.2017);
- Акционерное общество «Чистая планета», ИНН 3254505836 (Лицензия № (32) - 2850 – СТОУРБ/П от 25.01.2017);
- Общество с ограниченной ответственностью «Чистый Город», ИНН 3245010749 (Лицензия № (32) - 3999 - СТР от 19.07.2017);
- Открытое акционерное общество «Коммунальщик», ИНН 3243003739 (Лицензия № 032-00075 от 24.12.2015);
- Общество с ограниченной ответственностью «Управляющая компания», ИНН 3241001278 (Лицензия № 032-00083 от 30.12.2015);
- Муниципальное казенное предприятие «Благоустройство», ИНН 3204005683 (Лицензия № 032-00084 от 30.12.2015);
- Муниципальное унитарное предприятие «Полигон», ИНН 3253003174 (Лицензия № 032-00092 от 09.02.2016);
- Муниципальное унитарное предприятие «Жилищно-коммунальный сервис г. Трубчевск», ИНН 3252002330 (Лицензия № 032-00093 от 09.02.2016);
- Унечское муниципальное унитарное предприятие жилищно-коммунального обслуживания, ИНН 3231001279 (Лицензия № 032-00094 от 09.02.2016).

Данные по действующим объектам обработки, утилизации, обезвреживания, размещения отходов представлены в Приложениях А7 – А11.

Сводная информация о существующих и перспективных объектах обращения с отходами, планируемых к использованию на протяжении срока действия территориальной схемы, приведена в приложении Б2.

5.3. Оценка существующих объектов системы обращения с отходами на территории Брянской области

Все действующие объекты обращения с отходами должны соответствовать природоохранному законодательству Российской Федерации и действующим нормативным документам:

- Федеральному закону от 24.06.1998 № 89-ФЗ «Об отходах производства и потребления» (с последующими изменениями и дополнениями);
- Постановлению Правительства РФ от 16.08.2013 № 712 «О порядке проведения паспортизации отходов I – IV классов опасности»;
- Постановлению Правительства РФ от 03.03.2018 № 222 «Об утверждении Правил установления санитарно-защитных зон и использования земельных участков, расположенных в границах санитарно-защитных зон» (с последующими изменениями и дополнениями);
- Приказу Минприроды РФ от 22.05.2017 № 242 «Об утверждении федерального классификационного каталога отходов» (с последующими изменениями и дополнениями);
- Приказу Федеральной службы по надзору в сфере природопользования от 07.11.2014 № 701 «О вводе в эксплуатацию электронного сервиса государственной информационной системы «ПТК ГОСКОНТРОЛЬ» – Модуль «Государственный кадастр отходов»;
- Приказу Минприроды России от 04.12.2014 № 536 «Об утверждении Критериев отнесения отходов к I – V классам опасности по степени негативного воздействия на окружающую среду»;
- Приказу Минприроды России от 01.09.2011 № 721 «Об утверждении Порядка учёта в области обращения с отходами» (с последующими изменениями и дополнениями);
- Приказу Минприроды России от 30.09.2011 № 792 «Об утверждении Порядка ведения государственного кадастра отходов»;
- Приказу Росприроднадзора от 01.08.2014 № 479 «О включении объектов размещения отходов в государственный реестр объектов размещения отходов» (с последующими изменениями и дополнениями);
- Приказу Минприроды РФ от 16.02.2010 № 30 «Об утверждении Порядка представления и контроля отчетности об образовании, использовании, обезвреживании и размещении отходов (за исключением статистической отчетности)» (Зарегистрировано в Минюсте РФ 20.04.2010 № 16938) (с последующими изменениями и дополнениями);
- Приказу Росстата от 12.12.2019 № 766 «Об утверждении формы федерального статистического наблюдения с указаниями по ее заполнению для организации Федеральной службой по надзору в сфере природопользования федерального статистического наблюдения за отходами производства и потребления»;
- Федеральному закону от 10.01.2002 № 7-ФЗ «Об охране окружающей среды»;
- Федеральный закон от 30.03.1999 № 52-ФЗ «О санитарно-эпидемиологическом благополучии населения»;
- Кодексу РФ об административных правонарушениях от 30.12.2001 № 195-ФЗ (с последующими изменениями и дополнениями);
- Федеральному закону от 04.05.2011 № 99-ФЗ «О лицензировании отдельных видов деятельности» (с последующими изменениями и дополнениями);
- СанПиН 2.2.1/2.1.1.1200-03 «Санитарно-защитные зоны и санитарная классификация предприятий, сооружений и иных объектов» (с последующими изменениями и дополнениями);
- СанПиН 2.1.7.1322-03 «Гигиенические требования к размещению и обезвреживанию отходов производства и потребления»;

- СанПиН 2.1.7.1038-01 «Гигиенические требования к устройству и содержанию полигонов для твёрдых бытовых отходов»;
- Постановлению Госстандарта России от 30.12.1993 № 299 «Общероссийский классификатор управленческой документации (ОКУД) ОК 011-93» (с последующими изменениями и дополнениями);
- СанПин 2.1.2.2645-10 «Санитарно-эпидемиологические требования к условиям проживания в жилых зданиях и помещениях» (с последующими изменениями и дополнениями);
- СанПин 2.1.7.2790-10 «Санитарно-эпидемиологические требования к обращению с медицинскими отходами»;
- СП 127.13330.2017 Полигоны по обезвреживанию и захоронению токсичных промышленных отходов. Основные положения по проектированию. СНиП 2.01.28-85.
- Федеральному закону от 23.11.1995 № 174-ФЗ «Об экологической экспертизе» (с последующими изменениями и дополнениями);
- СП от 17.11.2017 № 320.1325800.2017 «Полигоны для твердых коммунальных отходов. Проектирование, эксплуатация и рекультивация»;
- ИТС от 15.12.2016 № 17-2016 «Размещение отходов производства и потребления»;
- ИТС от 15.12.2015 № 9-2015 «Обезвреживание отходов термическим способом (сжигание отходов)»;
- ИТС от 15.12.2016 № 15-2016 «Утилизация и обезвреживание отходов (кроме обезвреживания термическим способом (сжигание отходов)»;
- Постановлению Правительства РФ от 03.09.2010 № 681 «Об утверждении Правил обращения с отходами производства и потребления в части осветительных устройств, электрических ламп, ненадлежащие сбор, накопление, использование, обезвреживание, транспортирование и размещение которых может повлечь причинение вреда жизни, здоровью граждан, вреда животным, растениям и окружающей среде» (с последующими изменениями и дополнениями).

5.3.1. Объекты обработки (сортировки)

Перечень объектов обработки отходов, в том числе ТКО, составлен на основании сведений, полученных от организаций, эксплуатирующих объекты, и реестра лицензий управления Росприроднадзора по Брянской области.

Характеристика объектов обработки отходов представлена в Приложении А7.

Таблица 23. Объекты обработки (сортировки)

Наименование объекта	Фактический адрес объекта	Реквизиты лицензии	Характеристика объекта	Проектная мощность, тыс.тонн
Мусоросортировочный комплекс АО «Чистая планета»	Брянская область, г. Брянск, п. Большое Полпино, ул. Молокова, д. 104 (кадастровый номер земельного участка: 32:28:0022101:9)	№ (32)-2850-СТОУРБ/П от 25.01.2017	Вид сортировки: ручная. Наименование и страна производителя оборудования: технологический комплекс для сортировки и прессования твердых бытовых отходов, Германия. Наличие сепаратора: отсутствует.	280

Наименование объекта	Фактический адрес объекта	Реквизиты лицензии	Характеристика объекта	Проектная мощность, тыс.тонн
			Наличие разрывателя пакетов: отсутствует. Установлен ли на сортировочной линии шредер: отсутствует. Используется ли пресс: да, пресс гидравлический автоматический LP 50EH2, Швеция. Используется ли грохот: нет.	
Объект обработки ООО «БрянскЭлектро»	241037, Брянская область, г. Брянск, пр-т Станке Димитрова, д. 5В	№ (32) - 6457 - ОУ от 20.07.2016	-	-
Объект обработки ООО «Брянский мясоперерабатывающий комбинат»	242517, Брянская область, Карачевский район, н.п. Подосинки	№ (32) - 1352 - ТОУ от 30.08.2016	-	-
	242517, Брянская область, Карачевский районн, н.п. Байково			
	243351, Брянская область, Выгоничский район, в 1,5 км юго-восточнее п. Павловский, Сосновское сельское поселение			
Объект обработки ООО «Брянская бумажная фабрика»	Брянская область, пгт. Белые Берега, ул. Пролетарская, дом 1А	Обработка отходов V класса опасности (лицензия не требуется)	-	-
Объект обработки ООО «Дружба»	Брянская область, Жирятинский район, с. Страшевичи	№ (32) - 5646 - ОУ от 16.05.2016	-	-
	Брянская область, Жирятинский район, д. Новое Каплино			
	Брянская область, Жирятинский район, д. Заречная			
	Брянская область, Жирятинский район, д. Колычево			
	Брянская область, Жирятинский район, д. Князичи			
	Брянская область, Жирятинский район, д. Ратное			
	Брянская область, Жирятинский район, д. Новое Каплино, 3,6 км северо-восточнее окраины н.п. Клеверный			
	Брянская область, Жирятинский район, д. Макарово, 1,6 км юго-западнее окраины д. Макарово			
	Брянская область, Брянский район, с. Госома, 0,7 км юго-			

Наименование объекта	Фактический адрес объекта	Реквизиты лицензии	Характеристика объекта	Проектная мощность, тыс.тонн
	западнее окраины села			

В рамках территориальной схемы предусмотрено строительство необходимых мощностей для обработки ТКО во исполнение распоряжения Правительства РФ от 25.07.2017 № 1589-р «Об утверждении перечня видов отходов производства и потребления, в состав которых входят полезные компоненты, захоронение которых запрещается».

Завершение формирования инфраструктуры обработки ТКО планируется к 2023 году.

5.3.2. Объекты утилизации

Перечень объектов утилизации отходов, составлен на основании сведений, полученных от организаций, эксплуатирующих объекты, и реестра лицензий управления Росприроднадзора по Брянской области.

Характеристика объектов утилизации отходов представлена в Приложении А8.1.

Таблица 24.1. Объекты утилизации

Наименование объекта	Фактический адрес объекта	Реквизиты лицензии	Характеристика объекта	Производственная мощность, тыс. тонн
Объект утилизации ООО «БРУСБОКС»	241903, г. Брянск, р.п. Большое Полпино, пер. Октябрьский, д. 2А (кадастровый номер земельного участка: 32:28:0021901:18; 32:28:0021901:16)	№ 032-00089 от 03.02.2016	Дробление и вторичное использование в производстве отходов поливинилхлорида в виде изделий или лома. Производимая продукция - подставочный профиль	2,4
Объект утилизации ООО «Брянская бумажная фабрика»	241902, Брянская обл., пгт. Белые Берега, ул. Пролетарская, дом 1А (кадастровый номер земельного участка: 32:28:04 02 07)	Лицензия не требуется (V класс опасности отходов)	Производство бумаги и картона из макулатуры. Роспуск макулатуры. Производимая продукция - ящики и коробки из гофрированной бумаги или гофрированного картона.	34
Объект утилизации ООО «ЭПК-2»	241050, г. Брянск, ул. Щукина, д. 52 (кадастровый номер земельного участка: 32:28:0032203:3)	Лицензия не требуется	Производство изделий из пластмасс. Производство изделий из полипропилена, полиэтилена на экструдере. Производимая продукция - изделия ритуального назначения из полипропилена; изделия ритуального назначения из полиэтилена	0,05

Наименование объекта	Фактический адрес объекта	Реквизиты лицензии	Характеристика объекта	Производственная мощность, тыс. тонн
Объект утилизации ООО «Дружба»	Брянская область, Жирятинский район, с. Страшевичи Брянская область, Жирятинский район, д. Новое Каплино Брянская область, Жирятинский район, д. Заречная Брянская область, Жирятинский район, д. Колычево Брянская область, Жирятинский район, д. Княвичи Брянская область, Жирятинский район, д. Ратное Брянская область, Жирятинский район, д. Новое Каплино, 3,6 км северо-восточнее окраины н.п. Клеверный Брянская область, Жирятинский район, д. Макарово, 1,6 км юго-западнее окраины д. Макарово Брянская область, Брянский район, с. Госома, 0,7 км юго-западнее окраины села	№ (32) - 5646 - ОУ от 16.05.2016	Утилизация навоза. Призводимая продукция - органические удобрения	160,3
Объект утилизации ООО «Biotech»	Брянская область, Жуковский район, г. Жуковка, ул. Карла Маркса, д. 99	Лицензия не требуется (V класс опасности отходов)	Производство топливных гранул из отходов деревообработки	-
Объект утилизации ООО «Биоэнергия»	Брянская область, Брянский район, п. Глинищево, ул. Яшенина, д. 63А	Лицензия не требуется (V класс опасности отходов)	Производство топливных гранул из отходов деревообработки путем высокотехнологичной переработки хвойных древесных отходов	3,168
Объект утилизации ООО «ДОЦ плюс»	Брянская область, г. Брянск, пос. Большое Полпино, ул. Инженерная, д. 25	Лицензия не требуется (V класс опасности отходов)	Производство топливных гранул из отходов деревообработки	-
Объект утилизации АО «Ивотсекло»	242650, Брянская область, Дятьковский район, посёлок Ивот, улица Ленина, д. 3	Лицензия не требуется (V класс опасности отходов)	Производство: маты типа ТИС.	0,35

Наименование объекта	Фактический адрес объекта	Реквизиты лицензии	Характеристика объекта	Производственная мощность, тыс. тонн
Объект утилизации ЗАО «Пролетарий»	Брянская область, Суражский район, г. Сураж, Фабричная улица, д. 1	Лицензия не требуется (V класс опасности отходов)	Производство технических картонов, гофрокартона и гофротары, в том числе с использованием отходов бумаги, картона	150
Объект утилизации ООО «Зеленая энергия»	Брянская область, Карачевский район, г. Карачев, ул. Советская, д. 58	Лицензия не требуется (V класс опасности отходов)	Утилизация. Производство: ПЭТФ флекса, полимерная композиция для дальнейшей переработки (гранулят)	10
Объект утилизации АО «192 Центральный завод железнодорожной техники»	241021, Брянская область, г. Брянск, ул. Мичурина, д. 35	№ 032-00085 от 01.02.2016	-	-
Объект утилизации ООО УК «БЗКПД»	241031, Брянская область, г. Брянск, ул. Речная, д. 99а	№ (32)-143-ТУ от 08.06.2016	-	-
Объект утилизации ООО «БрянскЭлектро»	241037, Брянская область, г. Брянск, пр-т Станке Димитрова, д. 5В	№ (32) - 6457 - ОУ от 20.07.2016	-	-
Объект утилизации АО «Погарская сигаретно-сигарная фабрика»	243550, Брянская область, Погарский район, п.г.т. Погар, ул. Октябрьская, д. 41	№ (32) - 1301 - ТУ от 26.08.2016	-	-
Объект утилизации ООО «Брянский мясоперерабатывающий комбинат»	242517, Брянская область, Карачевский район, н.п. Подосинки 242517, Брянская область, Карачевский район, н.п. Байково 243351, Брянская область, Выгоничский район, в 1,5 км юго-восточнее п. Павловский, Сосновское сельское поселение	№ (32) - 1352 - ТОУ от 30.08.2016	-	-
Объект утилизации ООО «Экипаж»	241035, Брянская область, г. Брянск, ул. Бурова, д. 26	№ (32) - 2062 - СТУ от 07.11.2016	-	-
Объект утилизации АО «Чистая планета»	Брянская область, г. Брянск, Володарский район, рп. Большое Полпино	№ (32) - 2850 – СТОУРБ/П от 25.01.2017	-	-

В таблице 24.2 представлены данные об объектах утилизации биологических отходов.

Таблица 24.2. Объекты утилизации биологических отходов

Наименование объекта	Фактический адрес объекта	Характеристика объекта, включая мощность
ГУП «Унечский ветсанутильзавод»	Брянская область, Унечский район, г. Унеча, ул. Южная, д. 1	Обезвреживание и утилизация биологических отходов (трупы павших животных и птиц, в т.ч. и лабораторные, абортированные и мертворожденные плоды, ветеринарные конфискаты, непищевые отходы мясной, рыбной и кожевенно-сырьевой, мощностью 62 т сырья в сутки)
Ветеринарно-санитарный утилизационный объект ООО «Брянская мясная компания»	Брянской область, Выгоничский район, п. Уручье	Обезвреживание и утилизация биологических отходов (трупы павших животных и птиц, в т.ч. и лабораторные, абортированные и мертворожденные плоды, ветеринарные конфискаты, непищевые отходы мясной, рыбной и кожевенно-сырьевой). Данных по мощности объекта не предоставлено.

Характеристика объектов утилизации биологических отходов представлена в Приложении А8.2.

5.3.3. Объекты обезвреживания

Объекты обезвреживания отходов в части ТКО на территории Брянской области отсутствуют.

Характеристика объектов обезвреживания отходов представлена в Приложении А9.1 (на основании сведений, полученных от организаций, эксплуатирующих объекты, и реестра лицензий управления Росприроднадзора по Брянской области).

Таблица 25. Объекты обезвреживания отходов производства и потребления

Наименование объекта	Фактический адрес объекта	Реквизиты лицензии	Характеристика объекта	Проектная мощность, тыс. тонн
Пиролизная установка «Фортан» АО «Чистая планета»	Брянская область, г. Брянск, рп. Большое Полпино, ул. Молокова, д. 104 (кадастровый номер земельного участка: 32:28:0022101:9)	(32) - 2850 – СТОУРБ/П от 25.01.2017	Обезвреживание отходов на пиролизной установке «Фортан». Термическая деструкция углеводородосодержащих отходов в модуле «Фортан» (низкотемпературный пиролиз). Разложение отходов осуществляется в сосудах из жаропрочной стали (ретортах) при их нагреве до рабочей температуры 400-450 С без доступа воздуха	1,8
Инсинератор АО "Чистая планета"	Брянская область, г. Брянск, рп. Большое Полпино, ул. Молокова, д. 104 (кадастровый номер земельного участка: 32:28:0022101:9)	(32) - 2850 – СТОУРБ/П от 25.01.2017	Инсинератор ГЭС ЭТ-100. Термическое обезвреживание и термолизная деструкция отходов.	-
Публичное акционерное общество «Стрела»	242190, Брянская область, Суземский район, р.п. Суземка, ул. Интернациональная, д. 44	№ (32) - 7073 - Б от 15.10.2014	-	-

Характеристика объектов обезвреживания (обеззараживания) медицинских отходов представлена в Приложении А9.2 (на основании сведений, полученных от департамента здравоохранения Брянской области).

Таблица 26. Объекты обезвреживания (обеззараживания) медицинских отходов

Наименование объекта	Фактический адрес объекта	Наличие установок по переработке/обезвреживанию медицинских отходов (наименование и модель оборудования, количество)	Производительность (номинальная мощность переработки/обезвреживания)
ГБУЗ «Брянский областной центр СПИД»	г. Брянск, ул. Спартаковская, д.75Д	СВЧ установка УОМО-01/150-«О-ЦНТ»	до 25 кг отходов за 1 цикл
ГАУЗ «Брянская областная больница № 1»	Брянская область, город Брянск, проспект Станке Димитрова, д. 86	Установка для СВЧ обезвреживания (УОМО-01/150-«О-ЦНТ»)	20 кг за один цикл (не менее 70 минут)
ГБУЗ «Брянская областная детская больница»	Брянская область, г. Брянск, проспект Станке Димитрова, д. 100	Установка для СВЧ обеззараживания (УОМО-0,1/150-«ОЦНТ»)	20 кг за один цикл (не менее 70 минут)

5.3.4. Объекты размещения отходов производства и потребления

По состоянию на март 2020 года в Государственный реестр объектов размещения отходов (ГРОРО) включено 17 объектов, в том числе 15 полигонов для захоронения ТКО.

Подробная информация об объектах размещения ТКО приведена в Приложении А10.1 к территориальной схеме, характеристика объектов размещения ТКО представлена в Приложении А10.2 к территориальной схеме.

Таблица 27. Объекты размещения ТКО

Наименование объекта	Географические координаты	Год ввода в эксплуатацию	Остаточная вместимость (на 01.01.2020), тыс. тонн
Полигон ТКО г. Брянск	53.265316, 34.521591	2012	403,5
Полигон ТКО Новозыбковский городской округ (на расстоянии 500 м к востоку от южной границы н.п. Мамай)	52.496112, 32.010614	1983	41,637
Полигон ТКО г. Фокино	53.437855, 34.43886	1999	127,35
Полигон ТКО г. Клинцы<*>	52.74722, 32.166511	2006	646,23
Полигон ТКО Новозыбковский городской округ (в 2 км по направлению на юго-запад от села Манюки)	52.558053, 32.049897	2014	358,988
Полигон ТКО Климовского района	52.393933, 32.133917	2008	39,4
Полигон ТКО Суражский район	53.045443, 32.410148	2005	116,086
Полигон ТКО Унечский район	52.832957, 32.596172	2001	27,076
Полигон ТКО Мглинский район	53.06682, 32.893079	2010	213,257
Полигон ТКО Трубчевский район	52.607575, 33.877208	2009	13,8
Полигон ТКО пос. Белая Березка Трубчевский район	52.361357, 33.517425	2011	38,013
Полигон ТКО Суземский район	52.315735, 34.154034	2009	27,739
Полигон ТКО Комаричский район	52.435699,	2010	235,699

Наименование объекта	Географические координаты	Год ввода в эксплуатацию	Остаточная вместимость (на 01.01.2020), тыс. тонн
	34.836276		
Полигон ТКО Жирятинский район	53.205642, 33.764138	2006	64,825
Полигон ТКО Жуковский район	53.536636, 33.781721	2015	382,919
Полигон ТКО Дятьковский район	53.667133, 34.320275	2005	768,6

<*> Полигон ТКО г. Клинцы исключен из ГРОРО приказом № 489 от 26.11.2018 г.

В таблице 28 представлен список объектов, включенных в ГРОРО, и занимающихся размещением промышленных отходов. Информация об объектах размещения промышленных отходов представлена в Приложении А11.1, характеристика объектов размещения промышленных отходов приведена в приложении А11.2 к территориальной схеме.

Таблица 28. Объекты размещения промышленных отходов

Наименование объекта	Географические координаты	№ ОРО в ГРОРО	Год ввода в эксплуатацию	Остаточная вместимость (тыс. тонн)
Полигон промышленных отходов	52.781572, 33.545863	32-00001-З-00479-010814	2010	673,4228
Полигон промышленных отходов	53.454070, 34.432636	32-00010-З-00758-281114	1997	270

В рамках обеспечения эксплуатации существующих в настоящее время объектов размещения ТКО и контроля их фактической остаточной вместимости целесообразно рассмотреть в рамках обеспечения регламентной эксплуатации объектов ежегодный комплекс эксплуатационных мероприятий:

- проведение ежегодного нивелировочного контроля высотных отметок размещения отходов и плотности сложения формируемых массивов с получением топогеодезической съемки поверхности участка размещения отходов и протоколов контроля плотности сложения массивов;
- проведение ежегодных мониторинговых исследований качества компонентов окружающей среды в границах объекта и на границе СЗЗ;
- оборудование пунктов весового контроля или наращивание имеющихся мощностей (устройство дополнительных групп) для обеспечения бесперебойного вывоза отходов от потребителей;
- наращивание систем дегазации свалочных массивов по мере увеличения газопродуктивности объектов;
- расширение сети технологических внутриобъектных дорог, обеспечивающих доставку и формирование отходов на технологических картах;
- устройство санитарных слоев изоляции размещаемых отходов, в том числе за счет использования отходов IV – V классов опасности;
- проведение мероприятий эксплуатационного обслуживания и ремонта инженерных коммуникаций и систем объектов обращения с отходами (сети внешнего и внутреннего электроснабжения, водоснабжения и водоотведения, сети связи, система вентиляции и кондиционирования воздуха).
-

5.3.5. Объекты размещения биологических отходов

В таблице 29 представлен перечень сибиреязвенных захоронений, расположенных на территории Брянской области. Реестр учета скотомогильников, биотермических ям на территории Брянской области приведен в Приложение А14.1, реестр учета

сибиреязвенных захоронений на территории Брянской области представлен в Приложении А14.2 к территориальной схеме.

Таблица 29. Сибиреязвенные захоронения

Муниципальный район	Поселение	Населенный пункт	Расстояние от населенного пункта	Географические координаты	Действующий скотомогильник или «законсервированный»
Карачевский	Бошинское сельское поселение	с. Юрасово	0,02 км на северо-запад	53.05052, 35.00534	Законсервированный

5.4. Места несанкционированного размещения отходов и выведенные из эксплуатации объекты размещения отходов

По сведениям департамента природных ресурсов и экологии Брянской области, на территории региона расположено 14 несанкционированных мест размещения ТКО, 1 выведенный из эксплуатации полигон (полигон ТКО в Рогнединском районе) и 11 несанкционированных мест размещения промышленных отходов. Территория полигона ТКО в Брянском районе (750 м восточнее п. Меркульево Брянского района), свалки ТКО в Выгоничском районе (2,5 км на северо-восток от п. Выгоничи вдоль автодороги Брянск-Новозыбков-Жирятино) и свалки ТКО в г. Жуковка (242700 Брянская область, г. Жуковка, ул. Юбилейная, 40) рекультивирована. Реестр мест несанкционированного размещения отходов и выведенных из эксплуатации объектов размещения отходов приведен в Приложении А16 к территориальной схеме.

Перечень мест несанкционированного размещения отходов и выведенных из эксплуатации объектов размещения отходов, представлен в Таблице 30.

Таблица 30. Перечень мест несанкционированного размещения отходов и выведенных из эксплуатации объектов размещения отходов

Наименование объекта	Почтовый адрес (фактический адрес)	Кадастровый номер	Географические координаты WGS84	Занимаемая площадь, га	Количество размещенных отходов, тыс. тонн/куб. м
Полигон ТКО в Брянском районе	750 м восточнее п. Меркульево Брянского района	32:02:0390102:186	53.277609, 34.184728	-	Территория рекультивирована
Несанкционированная свалка ТКО в г. Сельцо	В районе 6-го км автомобильной дороги Сельцо-Домашово	нет данных	53.402901, 34.071394	2	93061 куб. м
Свалка ТКО в Брасовском районе	Вблизи н.п. Красный колодец	32:01:0270102:61	52.602298, 34.527674	9,8	126 465 куб. м
Свалка ТКО в Выгоничском районе	2,5 км на северо-восток от п. Выгоничи вдоль автодороги Брянск-Новозыбков-Жирятино	нет данных	53.118501, 34.001447	-	Территория рекультивирована
Свалка ТКО в Гордеевском районе	Гордеевский район, п. Мирный, ул. Железнодорожная, 1	нет данных	52.838256, 31.774318	1	71 624 куб. м
Несанкционированная свалка ТКО в Гордеевском районе	Располагается на расстоянии 2-2,5 км от с. Гордеевка и 1 км в северном направлении от дороги Гордеевка - Великий Бор (окраина лесного массива)	нет данных	52.948065, 31.914335	1,5	56 652 куб. м
Свалка ТКО в г. Жуковка	Располагается по адресу: 242700 Брянская область, г. Жуковка, ул. Юбилейная, 40	32:08:0340423:31	53.534109, 33.760450	-	Территория рекультивирована
Свалка в районе в Карачевском районе	Брянская область, Карачевский район, ориентир – дорога Брянск-Орел, между населенными	32:10:092001:1	53.149506, 34.881934	21,3968	1 010 656 куб. м

Наименование объекта	Почтовый адрес (фактический адрес)	Кадастровый номер	Географические координаты WGS84	Занимаемая площадь, га	Количество размещенных отходов, тыс. тонн/куб. м
	пунктами Березовка и Козловский				
Свалка в Клетнянском районе	Брянская область, Клетнянский район, на расстоянии 2 км с северо-восточной стороны от р.п. Клетня	32:11:0220101:66	53.420604, 33.208832	8,7	231 675 куб. м
Несанкционированная свалка ТКО в пгт. Красная Гора	Брянская область, Красногорский район, в 850 м северо-восточнее северной границы пгт. Красная Гора	32:15:0250103:85	53.022586, 31.622605	3,52	299 348 куб. м
Несанкционированная свалка ТКО в Погарском районе	Располагается по адресу: Брянская область, Погарский район, хутор, Красный Бор	32:19:0480601:1	52.537691, 33.313386	7,53	423 899 куб. м
Свалка ТКО в г. Почеп	Брянская область, Почепский район, справа от автодороги Брянск-Новозыбков-Мглин, д. Бумажная фабрика	32:20:0200102:125	52.899980, 33.406775	3	860 000 куб. м
Свалка ТКО в г. Севск	Брянская область, Севский район, по правой стороне федеральной трассы М-3 Украина западнее г. Севск	32:22:0260103	52.124571, 34.497642	2	44 460 куб. м
Свалка ТКО в г. Стародуб	Брянская область, г. Стародуб, в 560 м на юг от дома №61 по ул. Красных Партизан	32:23:0401401:51	52.561890, 32.781222	7,6	245 342 куб. м
Свалка ТКО в Навлинском районе	Брянская область, Навлинский район, на расстоянии 1 км от п.	32:17:960334:0038	52.843833, 34.515282	3,329	81 600 куб. м

Наименование объекта	Почтовый адрес (фактический адрес)	Кадастровый номер	Географические координаты WGS84	Занимаемая площадь, га	Количество размещенных отходов, тыс. тонн/куб. м
	Навля, вблизи кладбища Корсекин Лог				
Свалка ТКО в Дубровском районе	Брянская область, Дубровский район, вблизи д. Немерь	32:05:210103:110	53.728200, 33.521805	2,95	623 301 куб. м
Несанкционированная свалка ТКО в Злынковском районе	Брянская область, Злынковский район, г. Злынка, ул. Карла Маркса, 300 м севернее дома №34	32:09:0240501:3	52.432429, 31.762497	3,17	33 290 куб. м
Полигон ТКО в Рогнединском районе	Брянская область, Рогнединский район, 7 км от Рогнедино по а/д Рогнедино-Дубровка с левой стороны	32:21:0230103:26	53.738502, 33.540904	1,55	69 500 куб. м
Шламонакопитель ОАО «Клинцовский автокрановый завод»	Брянская обл., г. Клинцы, ул. Дзержинского 10	нет данных	нет данных	Ввод в эксплуатацию 2005 г., площадь – 0,0063 га	Размещено 0 тыс. т, остаточная вместимость 0,2 тыс. т
Свалка промышленных отходов ОАО «Сантехлит»	242620, Брянская обл., Дятьковский р-н, п. Любохна, ул. Брянская, д. 39 а	нет данных	нет данных	нет данных	нет данных
Свалка промышленных отходов ОАО «Ивотстекло»	Брянская обл., Дятьковский район, пгт Ивот	нет данных	нет данных	нет данных	нет данных
Шламонакопитель ООО «НК «Русс-нефть-Брянск»	Брянская обл., Унечский район, пос. Жеча	нет данных	нет данных	нет данных	нет данных
Стационарные подземные емкости накопления промывных вод сточных вод ЗАО «БАЗ»	Брянская обл., г. Брянск, ул. Сталелитейная, 1	нет данных	нет данных	нет данных	нет данных
Шламохранилище (шламонакопитель)	Брянская обл., г. Брянск,	нет данных	нет данных	нет данных	нет данных

Наименование объекта	Почтовый адрес (фактический адрес)	Кадастровый номер	Географические координаты WGS84	Занимаемая площадь, га	Количество размещенных отходов, тыс. тонн/куб. м
ЗАО «УК»БМЗ»	ул. Ульянова, д. 26				
Хранилище для отходов кирпича с солями бария (BaCL2) ЗАО «УК»БМЗ»	Брянская обл., г. Брянск, ул. Ульянова, д. 26	нет данных	нет данных	нет данных	нет данных
Котлован горелой земли ЗАО «УК»БМЗ»	Брянская обл., г. Брянск, ул. Ульянова, д. 26	нет данных	нет данных	нет данных	нет данных
Отвал горелой земли ОАО «ПО»Бежицкая Сталь»	Брянская обл., г. Брянск, ул. Сталелитейная, 1А	нет данных	нет данных	нет данных	нет данных
Свалка промышленных отходов ОАО «Кварцит»	Брянская обл., Дятьковский район, пос. Бытошь, ул. Первомайская, д. 1-А	нет данных	нет данных	нет данных	нет данных
Золоотвал филиал ОАО «Квадра» «Брянская региональная генерация»	Брянская обл., г. Брянск, рп. Белые Берега, ул. Коминтерна, д. 1	нет данных	нет данных	нет данных	нет данных

Все места несанкционированного размещения отходов и выведенные из эксплуатации объекты размещения отходов были нанесены на карту в электронной модели территориальной схемы.

На период реализации территориальной схемы необходимо ликвидировать данные объекты и произвести рекультивацию на их территории. Для проведения рекультивации разрабатывается проектно-сметная документация.

Для территориальной схемы был произведен расчет прогнозной стоимости рекультивации нарушенных земель, который представлен в Таблице 31. В основу расчета легли проекты рекультивации объектов размещения отходов в различных субъектах Российской Федерации по данным сведений публичных торгов. Стоимость работ была приведена к ценам 2019 года и составила 13164724,95 рублей на 1 гектар.

Таблица 31. Прогнозная стоимость рекультивации мест несанкционированного размещения отходов и выведенных из эксплуатации объектов размещения отходов (в ценах 2019 года), тыс. руб.

Муниципальное образование	Наименование объекта	Географические координаты WGS84	Занимаемая площадь, га	Стоимость рекультивации (без НДС), тыс. руб.
Городской округ город Сельцо	Несанкционированная свалка ТКО в г. Сельцо	53.402901, 34.071394	2	26329,45
Брасовский район	Свалка ТКО в Брасовском районе	52.602298, 34.527674	9,8	129014,30

Муниципальное образование	Наименование объекта	Географические координаты WGS84	Занимаемая площадь, га	Стоимость рекультивации (без НДС), тыс. руб.
Гордеевский район	Свалка ТКО в Гордеевском районе	52.838256, 31.774318	1	13164,72
Гордеевский район	Несанкционированная свалка ТКО в Гордеевском районе	52.948065, 31.914335	1,5	19747,09
Карачевский район	Свалка в районе в Карачевском районе	53.149506, 34.881934	21,3968	281682,99
Клетнянский район	Свалка в Клетнянском районе	53.420604, 33.208832	8,7	114533,11
Красногорский район	Несанкционированная свалка ТКО в пгт. Красная Гора	53.022586, 31.622605	3,52	46339,83
Погарский район	Несанкционированная свалка ТКО в Погарском районе	52.537691, 33.313386	7,53	35200,75*
Почепский район	Свалка ТКО в г. Почеп	52.899980, 33.406775	3	39494,17
Севский район	Свалка ТКО в г. Севск	52.124571, 34.497642	2	26329,45
Городской округ город Стародуб	Свалка ТКО в г. Стародуб	52.561890, 32.781222	7,6	100051,91
Навлинский район	Свалка ТКО в Навлинском районе	52.843833, 34.515282	3,329	36444,89*
Дубровский район	Свалка ТКО в Дубровском районе	53.728200, 33.521805	2,95	38835,94
Злынковский район	Несанкционированная свалка ТКО в Злынковском районе	52.432429, 31.762497	3,17	41732,18
Рогнединский район	Полигон ТКО в Рогнединском районе	53.738502, 33.540904	1,55	20405,32
Итого				969306,11

* - стоимость рекультивации в соответствии с разработанной проектно-сметной документацией

Рекультивация объекта выполняется в два этапа: технический и биологический. Технический этап рекультивации включает исследования состояния свалочного тела и его воздействия на окружающую природную среду, подготовку территории объекта к последующему целевому использованию. Технический этап осуществляется в течение одного года.

Биологический этап рекультивации включает мероприятия по восстановлению территории закрытых объектов для их дальнейшего целевого использования в народном хозяйстве. К нему относится комплекс агротехнических и фитомелиоративных мероприятий, направленных на восстановление нарушенных земель. Биологический этап осуществляется вслед за техническим этапом рекультивации и длится 1 – 4 года.

Рекультивация проводится по окончании стабилизации закрытых объектов – процесса упрочнения свалочного грунта, достижения им постоянного устойчивого состояния. Срок процесса стабилизации составляет 2 года.

Поэтапная схема выполнения работ по рекультивации нарушенных земель представлена на Рисунке 3.

Рисунок 3. Поэтапная схема рекультивации нарушенных земель

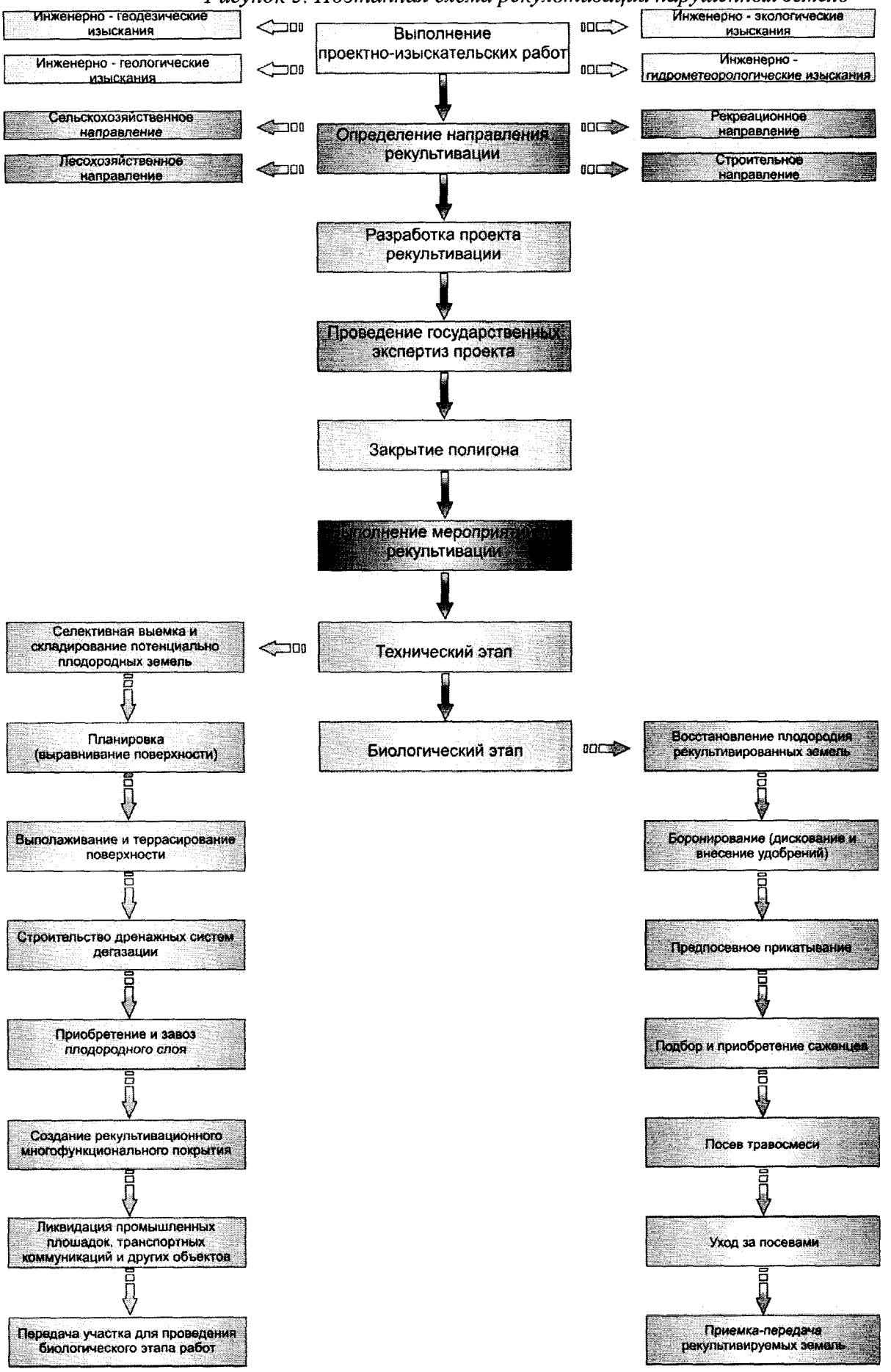

Для территориальной схемы был произведен расчет прогнозной стоимости рекультивации планируемых к выводу из эксплуатации до 2028 года, включенных в ГРОРО объектов размещения отходов, который представлен в Таблице 32. В основу расчета легли проекты рекультивации объектов размещения отходов в различных субъектах Российской Федерации по данным сведений публичных торгов. Стоимость работ была приведена к ценам 2019 года и составила 13 164 724,95 рублей на 1 гектар.

Таблица 32. Стоимость рекультивации, включенных в ГРОРО объектов размещения отходов, планируемых к выводу из эксплуатации до 2028 года (в ценах 2019 года), тыс. руб.

Наименование объекта	Географические координаты	Площадь объекта, га	Год ввода в эксплуатацию	Прогнозная стоимость рекультивации земель	Примечание
Полигон ТКО Трубчевский район	52,607575, 33,877208	2,19	2009	28830,74764	Планируется вывод из эксплуатации в 2021 году
Полигон ТКО Климовского района	52,393933, 32,133917	8,4	2008	110583,6896	Планируется вывод из эксплуатации в 2022 году
Полигон ТКО Новозыбковский городской округ (на расстоянии 500 м к востоку от южной границы н.п. Мамай)	52,496112, 32,010614	6,16	1983	81094,70569	Планируется вывод из эксплуатации в 2023 году
Полигон ТКО Унечский район	52,832957, 32,596172	5	2001	65823,62475	Планируется вывод из эксплуатации в 2023 году
Полигон ТКО г. Брянск	53,265316, 34,521591	9,6	2012	126381,3595	Планируется вывод из эксплуатации в 2023 году
Полигон ТКО Суземский район	52,315735, 34,154034	4,3	2009	56608,31729	Планируется вывод из эксплуатации в 2025 году
Полигон ТКО Выгоничский район	53.115953, 34.003035	3	2021	39494,17485	Планируется вывод из эксплуатации в 2025 году
Полигон ТКО пос. Белая Березка Трубчевский район	52,361357, 33,517425	2,4	2011	31595,33988	Планируется вывод из эксплуатации в 2026 году
Полигон ТКО Жирятинский район	53,205642, 33,764138	3,59	2006	47261,36257	Планируется вывод из эксплуатации в 2028 году
Полигон ТКО г. Фокино	53,437855, 34,43886	4,48	1999	58977,96778	Планируется вывод из эксплуатации в 2028 году
Итого				646651,2896	

РАЗДЕЛ 6. БАЛАНС КОЛИЧЕСТВЕННЫХ ХАРАКТЕРИСТИК ОБРАЗОВАНИЯ, ОБРАБОТКИ, УТИЛИЗАЦИИ, ОБЕЗВРЕЖИВАНИЯ, РАЗМЕЩЕНИЯ ОТХОДОВ

Баланс количественных характеристик образования, обработки, утилизации, обезвреживания, размещения отходов производства и потребления за исключением ТКО, подготовленный на основании данных управления Федеральной службы по надзору в сфере природопользования по Брянской области за 2016 – 2018 годы, приведен в Приложении Б1 территориальной схемы.

Усредненный сводный баланс отходов за 2016 – 2018 годы представлен в Таблице 33.

В Приложении Б3 к территориальной схеме, а также в электронной модели территориальной схемы, приведен расширенный баланс количественных характеристик ТКО с указанием расходов на каждом этапе обращения с отходами на каждый год действия территориальной схемы (соответствующий характеристикам объектов по обращению с отходами).

В Приложении Б4 к территориальной схеме представлен перспективный баланс отходов производства и потребления за исключением ТКО.

Таблица 33. Усредненный сводный баланс отходов за исключением ТКО за 2016 – 2018 годы

Наименование основного вида отходов	Наличие отходов на начало отчетного года	Образование отходов за отчетный год	Поступление-всего	Поступление - в т.ч. по импорту	Обработано отходов	Утилизировано отходов - всего	Утилизировано/использовано отходов для повторного применения (рециклинг)	Утилизировано/использовано отходов, предварительно прошедших обработку	Обезвреживание отходов - всего	Обезврежено отходов, предварительно прошедших обработку	Передача отходов другим организациям - для обработки	Передача - для утилизации	Передача - для обезвреживания	Передача - для хранения	Передача - для захоронения	Размещение на собственных объектах - хранение	Размещение на собственных объектах - захоронение	Наличие в организации на конец отчетного года
Отходы сельского, лесного хозяйства, рыбоводства и рыболовства (блок 1 ФККО)																		
I класс	0,00	0,00	0,00	0,00	0,00	0,00	0,00	0,00	0,00	0,00	0,00	0,00	0,00	0,00	0,00	0,00	0,00	0,00
II класс	0,00	0,00	0,00	0,00	0,00	0,00	0,00	0,00	0,00	0,00	0,00	0,00	0,00	0,00	0,00	0,00	0,00	0,00
III класс	0,33	98005,68	0,00	0,00	0,00	97926,60	2359,48	0,00	0,00	0,00	42,33	23,33	3,42	10,33	0,00	0,00	0,00	0,00
IV класс	4936,39	191724,88	0,00	0,00	0,00	193192,06	71052,55	0,00	0,00	0,00	0,00	1333,33	1,22	0,00	0,00	0,00	0,00	2134,67
V класс	680,00	208182,61	1583,24	0,00	0,00	204907,86	2604,07	0,00	0,00	0,00	0,00	2502,50	0,00	0,00	1353,53	0,00	1128,24	553,72
Отходы от добычи полезных ископаемых (блок 2 ФККО)																		
I класс	0,00	0,00	0,00	0,00	0,00	0,00	0,00	0,00	0,00	0,00	0,00	0,00	0,00	0,00	0,00	0,00	0,00	0,00
II класс	0,00	0,00	0,00	0,00	0,00	0,00	0,00	0,00	0,00	0,00	0,00	0,00	0,00	0,00	0,00	0,00	0,00	0,00
III класс	0,00	0,00	0,00	0,00	0,00	0,00	0,00	0,00	0,00	0,00	0,00	0,00	0,00	0,00	0,00	0,00	0,00	0,00
IV класс	0,01	593,59	0,00	0,00	0,00	5,85	1,70	0,00	0,00	0,00	0,00	0,00	0,00	0,00	4,68	0,00	0,00	583,07
V класс	0,00	45,16	0,69	0,00	0,00	0,03	0,00	0,00	0,00	0,00	0,00	0,00	0,00	0,00	45,13	0,00	0,69	0,00
Отходы обрабатывающих производств (блок 3 ФККО)																		
I класс	0,00	0,33	0,00	0,00	0,00	0,33	0,00	0,00	0,00	0,00	0,00	0,00	0,00	0,00	0,00	0,00	0,00	0,00
II класс	0,00	1525,41	0,00	0,00	0,00	0,00	0,00	0,00	1500,00	0,00	0,00	0,00	25,41	0,00	0,00	0,00	0,00	0,00
III класс	345,07	65,37	215,37	0,00	0,00	2,50	0,73	0,00	86,21	0,00	1,62	10,83	183,89	0,00	1,55	0,00	0,00	339,21
IV класс	1465,33	14066,47	1250,96	0,00	0,00	10683,00	2007,43	0,00	90,64	0,00	24,06	480,05	852,27	0,00	1339,08	0,00	1099,06	2214,45
V класс	12728,21	217607,54	12634,71	0,00	34,72	72595,13	17023,22	0,00	81,33	0,00	5256,32	122851,84	1,15	0,00	31328,46	29,34	9309,89	1498,69
Отходы потребления, производственные и непроизводственные (блок 4 ФККО)																		
I класс	1,34	39,04	100,03	0,00	0,00	0,00	0,00	0,00	58,44	0,00	0,01	0,11	80,83	0,00	0,08	0,00	0,00	0,98

Наименование основного вида отходов	Наличие отходов на начало отчетного года	Образование отходов за отчетный год	Поступление-всего	Поступление - в т.ч. по импорту	Обработано отходов	Утилизировано отходов - всего	Утилизировано/использовано отходов для повторного применения (рециклинг)	Утилизировано/использовано отходов, предварительно прошедших обработку	Обезвреживание отходов - всего	Обезврежено отходов, предварительно прошедших обработку	Передача отходов другим организациям - для обработки	Передача - для утилизации	Передача - для обезвреживания	Передача - для хранения	Передача - для захоронения	Размещение на собственных объектах - хранение	Размещение на собственных объектах - захоронение	Наличие в организации на конец отчетного года
II класс	0,03	0,62	0,00	0,00	0,00	0,00	0,00	0,00	0,00	0,00	0,07	0,02	0,54	0,00	0,00	0,00	0,00	0,02
III класс	57,55	2391,07	1252,85	0,00	0,00	1110,82	518,83	0,00	160,59	0,00	945,78	293,51	1094,83	0,01	11,68	0,14	2,95	80,57
IV класс	29,63	4259,78	513,40	0,00	0,03	825,43	272,28	0,00	15,68	0,00	53,52	59,34	114,96	0,00	635,59	0,00	236,08	2861,63
V класс	4512,85	86528,83	319359,67	0,00	40366,13	226325,09	86387,36	19368,21	0,00	0,00	43225,22	103669,90	34,91	21,10	12549,84	0,01	2054,89	4633,31
Отходы обеспечения электроэнергией, газом и паром (блок 6 ФККО)																		
I класс	0,00	0,00	0,00	0,00	0,00	0,00	0,00	0,00	0,00	0,00	0,00	0,00	0,00	0,00	0,00	0,00	0,00	0,00
II класс	0,00	0,00	0,00	0,00	0,00	0,00	0,00	0,00	0,00	0,00	0,00	0,00	0,00	0,00	0,00	0,00	0,00	0,00
III класс	0,00	0,00	0,00	0,00	0,00	0,00	0,00	0,00	0,00	0,00	0,00	0,00	0,00	0,00	0,00	0,00	0,00	0,00
IV класс	0,00	13,66	12,33	0,00	0,00	0,07	0,00	0,00	0,00	0,00	0,00	0,00	0,00	0,00	13,54	0,00	12,33	0,05
V класс	0,01	240,75	17,92	0,00	0,00	111,38	71,85	0,00	0,00	0,00	0,00	76,82	0,20	0,00	55,62	0,00	12,51	1,24
Отходы при водоснабжении, водоотведении (блок 7 ФККО)																		
I класс	0,00	0,00	0,00	0,00	0,00	0,00	0,00	0,00	0,00	0,00	0,00	0,00	0,00	0,00	0,00	0,00	0,00	0,00
II класс	0,00	0,00	0,00	0,00	0,00	0,00	0,00	0,00	0,00	0,00	0,00	0,00	0,00	0,00	0,00	0,00	0,00	0,00
III класс	4,14	91,86	2,75	0,00	0,00	0,00	0,00	0,00	0,00	0,00	0,00	0,16	91,78	0,00	1,00	0,00	0,00	5,81
IV класс	10,02	81541,45	39453,02	0,00	0,00	40,00	0,00	0,00	51915,37	0,00	0,74	212,80	40021,18	1,36	8396,66	0,00	8856,11	11558,27
V класс	177489,66	21588,18	11085,06	0,00	0,00	82,92	29,64	0,00	0,00	0,00	2,69	16,33	52,94	0,00	18135,49	2240,28	8516,35	183356,21
Отходы строительства и ремонта (блок 8 ФККО)																		
I класс	0,00	0,00	0,00	0,00	0,00	0,00	0,00	0,00	0,00	0,00	0,00	0,00	0,00	0,00	0,00	0,00	0,00	0,00
II класс	0,00	0,00	0,00	0,00	0,00	0,00	0,00	0,00	0,00	0,00	0,00	0,00	0,00	0,00	0,00	0,00	0,00	0,00
III класс	0,00	373,79	0,00	0,00	0,00	0,00	0,00	0,00	0,00	0,00	0,00	0,00	373,79	0,00	0,00	0,00	0,00	0,00

Наименование основного вида отходов	Наличие отходов на начало отчетного года	Образование отходов за отчетный год	Поступление-всего	Поступление - в т.ч. по импорту	Обработано отходов	Утилизировано отходов - всего	Утилизировано/использовано отходов для повторного применения (рециклинг)	Утилизировано/использовано отходов, предварительно прошедших обработку	Обезвреживание отходов - всего	Обезврежено отходов, предварительно прошедших обработку	Передача отходов другим организациям - для обработки	Передача - для утилизации	Передача - для обезвреживания	Передача - для хранения	Передача - для захоронения	Размещение на собственных объектах - хранение	Размещение на собственных объектах - захоронение	Наличие в организации на конец отчетного года
IV класс	0,63	1618,15	17274,47	0,00	0,00	88,60	0,00	0,00	0,32	0,00	0,00	0,00	228,55	0,00	9384,90	0,00	9189,95	0,94
V класс	0,00	23840,82	530,90	0,30	0,30	425,09	23,43	0,00	0,00	0,00	18166,67	458,60	0,00	0,00	4817,47	0,00	503,60	0,30
Отходы при выполнении прочих видов деятельности (блок 9 ФККО)																		
I класс	0,00	0,00	0,00	0,00	0,00	0,00	0,00	0,00	0,00	0,00	0,00	0,00	0,00	0,00	0,00	0,00	0,00	0,00
II класс	4,92	53,34	32,51	0,00	0,00	0,00	0,00	0,00	22,84	0,00	0,36	2,38	59,90	0,00	0,03	0,02	0,00	5,26
III класс	45,60	1346,10	1958,97	0,00	0,00	0,33	0,00	0,00	833,16	0,00	9,32	10,34	1376,05	0,00	0,19	0,00	1064,59	56,69
IV класс	39,82	1589,15	789,81	0,00	0,00	2,78	0,00	0,00	100,66	0,00	2,57	109,94	1785,76	0,00	63,64	0,01	311,06	42,39
V класс	0,42	150,00	75,53	0,00	0,00	20,34	15,43	0,00	0,00	0,00	1,45	45,29	0,27	0,00	149,38	0,03	8,98	0,20

По данным статистической отчетности 2-ТП (отходы) в 2016 году в Брянской области было образовано отходов I–V классов опасности – 1326462,418 тонн; утилизировано – 1243181,024 тонн; обезврежено – 2143,499 тонн; захоронено – 261264,200 тонн. В 2017 году образовано – 807434,738 тонн; обработано – 53675,125 тонн; утилизировано – 603823,009 тонн; обезврежено – 2360,247 тонн; захоронено – 262017,957 тонн. В 2018 году образовано – 951902,847 тонн; обработано – 67543,435 тонн; утилизировано – 578768,825 тонн; обезврежено – 160091,968 тонн; захоронено – 291296,820 тонн.

РАЗДЕЛ 7. ОБРАЩЕНИЕ С ОТДЕЛЬНЫМИ ВИДАМИ ОТХОДОВ

7.1. Твердые коммунальные отходы

Наиболее перспективным для развития системы обращения твердых коммунальных отходов в Брянской области является:

- Строительство межмуниципальных полигонов для обеспечения бесперебойного вывоза отходов на объекты, соответствующие природоохранному законодательству.
- Минимизация потока отходов, направляемых на размещение за счет ввода в эксплуатацию современных объектов обработки ТКО, мощности которых позволят не только производить отбор вторичных материальных ресурсов, но также осуществлять компостирование органических фракций отходов.

Согласно пункту 8 статьи 12 Федерального закона № 89-ФЗ от 24.06.1998 «Об отходах производства и потребления», захоронение отходов, в состав которых входят полезные компоненты, подлежащие утилизации, запрещается.

Сортировка отходов позволяет в том числе выделить вторичные материальные ресурсы для переработки, сокращает затраты на вывоз отходов на место их захоронения, а также значительно продлевает срок эксплуатации полигона.

7.2. Строительные отходы

В настоящее время в части обращения с отходами строительного производства приоритетными направлениями являются сокращение объемов образования отходов и обеспечение максимально возможной утилизации.

Зарубежный и отечественный опыт показывает, что полученный после переработки строительных отходов вторичные материальные ресурсы многообразны по физико-механическим характеристикам и применению.

К примеру, строительный мусор: кирпич, стяжка, бетон, плитка, полученные при демонтаже строительных объектов, после переработки превращаются в строительный щебень вторичного происхождения по ГОСТ 25137-82. Вторичный щебень рекомендуется использовать при устройстве подстилающего слоя подъездных и малонагруженных дорог; фундаментов под складские, производственные помещения и небольшие механизмы; устройства основания или покрытия пешеходных дорожек, автостоянок, прогулочных аллей, откосов вдоль рек и каналов; приготовления бетона, используемого для устройства покрытий внутренних площадок гаражей и сельских дорог; в заводском производстве бетонных и железобетонных изделий прочностью до 30 МПа.

Существуют различные методы разрушения строительных материалов: статические (раскалывание, дробление, резка и расширение) и динамические (ударное, вибрационное, взрывные), при этом удельные энергетические затраты более низкие при использовании динамических методов. В настоящее время наибольшие результаты достигнуты в совершенствовании технологии разрушения строительных конструкций ударными методами, раскалыванием, резкой, дроблением и расширением.

Обычно основными стадиями переработки строительного мусора являются:

- загрузка бункера питателя с помощью погрузчика;
- переработка исходного материала в щебень на дробилке;
- извлечение металлических включений;
- фракционирование (сортировка) щебня на грохоте.

Примером реализации данных стадий может быть следующая процедура. Предварительно измельченные в агрегате крупного дробления строительные отходы подаются на конвейер, который оснащен магнитным надленточным отделителем, вылавливающим металлические включения. Освобожденные от металла куски перерабатываемого материала направляются в вибропитатель, который отсеивает мелкую (до 50 мм) фракцию и обеспечивает равномерную подачу материала в разделительную

станцию на отсортировку дерева и пластмассы. Мелкая фракция через агрегат сортировки СМД513, снабженный ситным грохотом, разделяется на неиспользуемый «мусор» и крупные куски, которые направляются на склад готовой продукции. Очищенный от дерева и пластмассы материал попадает в агрегат дробления СМД518 с роторной дробилкой СМД75А, где измельчается, а затем ленточным конвейером, оснащенным магнитным отделителем металла, транспортируется в агрегат сортировки ДРО602 с трехситным грохотом. Самая крупная фракция из агрегата сортировки направляется в агрегат дробления СМД518 на повторное дробление. Таким образом, получается щебень 3х фракций, который накапливается на складе готовой продукции. Арматура пакуется и подается на склад готовой продукции.

Ударные методы

Наиболее широкое распространение получили гидравлические и пневматические молоты на самоходных установках, отличающиеся высокой производительностью, мобильностью и возможностью точного приложения удара. Гидравлические молоты по сравнению с пневматическими имеют меньший уровень шума, вибрации и пылеобразования. Здесь лучше всего зарекомендовали себя гидравлические молоты с энергией единичного удара 9000 Дж и гидропневматические установки с нагрузкой до 3000 Дж.

Раскалывание

При разрушении бетонных и железобетонных конструкций методом раскалывания используют гидроклинья, позволяющие работать без вредных воздействий вибраций, шума и пылеобразования. Гидроклин состоит из гидроцилиндра и расклинивающего устройства, вставляемого в высверленное отверстие и создающего усилие до 130 т, а также насосной станции, создающей давление в гидроцилиндре. Средняя производительность гидроклиньев примерно в 510 раз выше по сравнению с ручными отбойными молотками.

Резка

При разрушении находят применение способы резки, позволяющие расчленить сооружение или конструкцию на отдельные элементы (блоки), пригодные для повторного использования. При этом используются алмазные отрезные круги и термическая резка с применением кислородного дутья, плазмы или электрической дуги. Современные машины с алмазными кругами позволяют резать железобетон на глубину до 400 мм и с механической скоростью подачи до 2 м/мин.

Дробление

Дробление осуществляется с помощью зубьев, которые устанавливаются на бетоноломе или отдельно крепятся на экскаваторе. Сменное рабочее оборудование позволяет дробить железобетонные конструкции толщиной до 700 мм и фундаментов до 1200 мм.

Разрушение

Для разрушения строительных конструкций с помощью расширения наиболее часто используют патроны жидкой углекислоты (кардокса), действие которых основано на увеличении объема в результате перехода углекислого газа из жидкого в газообразное состояние, при этом развиваемое давление изменяется от 125 до 275 МПа. В последнее время появились и другие расширяющиеся составы, действие которых основано на различных химических процессах, протекающих от нескольких часов до 30 мин. Разрушение конструкций происходит в результате расширения залитой в пробуренные шпуры смеси порошка с водой, но развиваемое в результате давление значительно ниже,

чем при использовании каркаса (в пределах 3040 МПа). Поэтому таким способом разрушают, как правило, легкие железобетонные конструкции.

Когда все процессы производства продукции выполняются около сносимого здания, используется передвижное или самоходное перерабатывающее оборудование, размещаемое на мобильной площадке переработки строительных отходов. Комплект оборудования включает: башенный кран (при разборке здания), формирующий штабели из элементов зданий с различными характеристиками; экскаватор со сменным рабочим оборудованием (ковш, гидромолот и гидроножницы); погрузчик для выемки подготовленных к первичному дроблению разрушенных элементов зданий из штабеля, перемещения этих элементов до агрегата первичного дробления и загрузки первичного устройства агрегата (в этих процессах может быть использован бульдозер); агрегаты первичного и вторичного дробления; грохот для разделения продуктов дробления по крупности; конвейеры для размещения продукции нескольких фракций, отходов переработки и арматуры, подающие в штабели. Отгрузку продукции и отходов осуществляют погрузчики, а арматуры – экскаваторы, реже погрузчики.

Следует отметить, что сфера обращения с отходами строительства и сноса (в основном сноса) может быть прибыльной. На территории многих субъектов Федерации функционируют организации, занимающиеся переработкой отходов железобетона, бетона и некоторых иных строительных отходов, которые затем продаются дорожно-строительным и иными организациям, также в процессе дробления из отходов извлекаются черные металлы, которые продаются специализированным организациям по сбору черных металлов.

Таким образом, при разработке технологии накопления, вывоза и утилизации отходов строительства и сноса необходимо:

1. Разработать Порядок обращения с отходами строительства и сноса, где следует прописать обязанность разработки Регламентов с их последующим согласованием в региональных природоохранных органах с предоставлением в администрации муниципальных районов, на территории которых данные работы запланированы.
2. Создать возможность для развития организаций-переработчиков строительных отходов, разработав перечень тех видов отходов, размещение которых не может быть согласовано в Регламенте для захоронения на полигоне в связи с объективной возможностью его переработки.
3. Вести на муниципальном и региональном уровне перечень организаций, занимающихся переработкой строительных отходов, сделав его общедоступным для всех заинтересованных лиц (путем размещения на сайтах администраций соответствующих органов или иным образом).
4. Разработать логистические схемы транспортировки отходов для переработки от мест проведения строительства до организаций-переработчиков.
5. Задействовать административные механизмы, создав организациям-переработчикам строительных отходов приоритет при реализации продукции, например, при закупке строительных материалов для ремонтно-строительных работ, финансируемых из бюджета.
6. Разрешить передачу (в том числе безвозмездную) определенных видов строительных отходов (древесина, шифер, кирпич и т.д.) населению для использования в личном подсобном хозяйстве.

При реализации данных мероприятий появится возможность напрямую связать организации, занимающиеся строительством и сносом с организациями, перерабатывающими строительные отходы. Первым это поможет уменьшить платежи за негативное воздействие, вторых обеспечит сырьем для работы, кроме того, эта мера уменьшит количество захораниваемых на полигонах ТКО отходов, что увеличит срок их службы.

Согласно данным статистической отчетности 2-ТП (отходы) в Брянской области образуется порядка 43548 тонн отходов строительства и ремонта.

7.3. Сельскохозяйственные отходы

К сельскохозяйственным отходам относят: органические отходы животноводства, полеводства и тепличных хозяйств, отходы перерабатывающих сельскохозяйственных производств, а также, применяемые в полеводстве удобрения и инсектициды. Ежегодно на территории Брянской области согласно отчетности 2-ТП (отходы) образуется порядка 165783 тонн сельскохозяйственных отходов III – V классов опасности.

Основными известными методами утилизации сельскохозяйственных отходов являются:

- компостирование – сбраживание навоза совместно с отходами растениеводства;
- вермикомпостирование навоза с помощью колоний дождевых червей;
- термическая или вакуумная сушка навоза и помета с получением сухого концентрированного удобрения;
- анаэробное сбраживание в реакторах с целью получения биогаза.

7.4. Отходы от водоподготовки, обработки сточных вод и использования воды

Под отходами от водоподготовки, обработки сточных вод и использования воды понимаются осадки сточных вод (далее – ОСВ), образующиеся при очистке сточных вод на очистных сооружениях и станциях аэрации. ОСВ с одной стороны, имеют высокую степень микробного загрязнения и загрязнения тяжелыми металлами, с другой стороны, характеризуются высоким содержанием ораганогенов (азот, углерод, кислород), макроэлементов (фосфор, калий и др.) и микроэлементов (медь, цинк, молибден и др.), в том числе элементов, лимитирующих скорость круговоротов веществ, и влияющих на продуктивность культур. По количеству микроэлементов одна тонна сухого вещества эквивалентна 100 кг комплексного минерального удобрения. Возможно использование ОСВ (после детоксикации и обеззараживания) в качестве рекультивационных грунтов.

7.5. Отходы обеспечения электроэнергией, газом и паром

Зола – несгоревший остаток, образовавшийся в результате сгорания органического вещества. В течение процессов сжигания могут образовываться твердые отходы. Такие твердые отходы обычно называются «зола» или «шлак». Зола бывает двух типов: один называют «нелетучий остаток», обычно извлекаемый на полу камеры сжигания, другой, называемый «летучая зола», состоит из мелкодисперсных фракций и уносится с дымовыми газами. Этот последний тип обычно извлекается с помощью оборудования для очистки дымовых газов. Зола от сжигания и остатки от очистки дымовых газов являются одним из основных потоков отходов, обрабатываемых с помощью процессов стабилизации и отверждения либо в установке для сжигания (например, в некоторых инсинераторах). Улучшение дожигания шлака может быть достигнуто с помощью оптимизации параметров сжигания для того, чтобы произошло полное сжигание связанного углерода. Отделение шлака от остатков очистки дымовых газов. Смешение остатков очистки дымовых газов со шлаком приводит к загрязнению шлака. Вследствие более высокого содержания металлов, выщелачиваемости металлов и содержания органического вещества в остатках системы газоочистки снижается качество шлака. Это ограничивает варианты для последующего использования шлака. Разделение шлака и остатков системы газоочистки состоит в раздельном накоплении, хранении и транспортировании обоих потоков остатков. Это связано, например, со специально выделенными бункерами для хранения и контейнерами, а также специальными способами обращения с мелкими фракциями и пыльными остатками системы газоочистки. Отделение остатков системы газоочистки от шлака создает возможность его дальнейшего

использования (например, с помощью сухой обработки или промывки водорастворимых солей, тяжелых металлов в экстракторе золы), например, для производства заменителей песка и гравия. Такое производство должно осуществляться на основании технической документации, получившей положительное заключение государственной экологической экспертизы на новые технику, технологию и/или новые вещества. Обработка шлака с использованием вызревания. После сепарации металлов шлак можно хранить на открытом воздухе или в специализированном крытом здании в течение нескольких недель. Хранение обычно осуществляется в отвалах на бетонном полу. Дренаж и сточная вода собираются для очистки. Отвалы могут быть увлажнены при необходимости с использованием спринклерного оросителя или рукавной системы, для того чтобы предотвратить образование пыли и выбросов и создания благоприятных условий для выщелачивания солей и карбонизации, если шлак недостаточно влажный. На практике обычно устанавливается период старения от 6 до 20 недель (или он предписывается) для обработки шлака перед использованием в качестве строительного материала или в некоторых случаях перед размещением на полигоне.

Областью использования золы являются:

а) в дорожном строительстве (при сооружении земляного полотна, для устройства укрепленных оснований, для возведения насыпей, для устройства дорожных одежд);
б) при стабилизации грунтов: укрепление слабых грунтов (пески, торфяники), как добавка к вяжущим в целях их экономии при укреплении грунтов;
в) в асфальто- и цементобетонах (в качестве заполнителя и минерального порошка в асфальтобетанах);
г) для гидротехнических насыпных сооружений.

7.6. Отходы обрабатывающей промышленности

В соответствии с федеральным законодательством ответственность за экологически безопасное обращение с отходами производства лежит на юридических лицах и индивидуальных предпринимателях, являющихся их собственниками. Согласно отчетности 2-ТП (отходы) масса образуемых на предприятиях Брянской области отходов составляет 358889 тонны.

Отходы производства характеризуются:

а) разнородностью состава;
б) многообразием видов отходов;
в) выраженным варьированием количества образования.

При этом вывоз отходов осуществляется либо в рамках вывоза ТКО, либо на несанкционированные свалки.

Схемой предлагается:

а) усиление контроля со стороны муниципальных образований за юридическими лицами в области складирования и вывоза отходов.
б) максимальное использование ресурсного потенциала отходов на предприятиях-отходообразователях, ориентированность на использование отходов в собственных или других технологических процессах и/или их переработка во вторичное сырье и вторичную продукцию.
в) переработка отходов производства в рамках системы обращения с муниципальными отходами (при заключении договоров с лицензированными организациями на рыночных условиях).

Таблица 34. Порядок обращения с основными видами производственных отходов

Наименование отходов	Движение отходов	Условия накопления отходов	Не допускается
Аккумуляторы отработанные	По мере накопления передача в специализированную организацию для дальнейшего обезвреживания	Временное накопление должно осуществляться в помещении, недоступном для посторонних, в штабеле либо на стеллажах	– накопление под открытым небом – накопление в местах, имеющих свободный доступ – накопление на грунтовой поверхности
Все виды отработанных масел	По мере накопления передача в специализированную организацию для утилизации	Отход должен накапливаться в металлических либо пластиковых бочках, установленных на металлические поддоны или на ж/б покрытии, по мере накопления транспортироваться в специально отведенное место	– переполнение емкостей (тары) для накопления масел и пролив его на рельеф; – попадание воды внутрь емкости для накопления; – замасливание грунта.
Отходы лакокрасочных средств.	По мере накопления передача в специализированную организацию для утилизации	Отход должен накапливаться в металлических либо пластиковых бочках, установленных на металлические поддоны или на ж/б покрытии, по мере накопления транспортироваться в специально отведенное место	– сжигание – попадание на рельеф
Шпалы железнодорожные деревянные, пропитанные антисептическими средствами	По мере накопления передача в специализированную организацию для утилизации	Должны накапливаться на площадке с твердым покрытием, либо способом, не допускающим соприкосновение отходов с почвой (на поддонах).	– сжигание – захламление территории – накопление на грунтовой поверхности
Отходы цветного и черного металла	По мере накопления передача в специализированную организацию для утилизации	Должны накапливаться в специальных металлических контейнерах либо на твердом покрытии.	– смешивание с другими видами отходов
Отходы, загрязненные нефтепродуктами	По мере накопления передача в специализированную организацию для	Отход должен накапливаться в металлических ящиках на удалении от источников возможного	– смешивание с другими видами отходов – поступление ветоши в контейнеры

Наименование отходов	Движение отходов	Условия накопления отходов	Не допускается
	обезвреживания	возгорания.	для ТКО – нарушение пожарной безопасности при накоплении
Покрышки, шины, резинотехнические изделия	По мере накопления передача в специализированную организацию для утилизации	Отход может накапливаться на оборудованной площадке с твердым покрытием в штабелях, либо в специальном помещении на стеллажах.	– захламление территории. – смешивание с другими видами отходов – нарушение пожарной безопасности при накоплении – сжигание
Стеклянный бой	По мере накопления передача в специализированную организацию для утилизации	Отход может накапливаться в отдельных контейнерах.	– захламление территории
Отходы бумаги и картона	По мере накопления передача в специализированную организацию для утилизации	Отход может накапливаться в отдельных контейнерах или на площадке с твердым покрытием в тюках	– захламление территории – сжигание
Полимерные отходы	По мере накопления передача в специализированную организацию для утилизации	Отход может накапливаться в отдельных контейнерах или на площадке с твердым покрытием	– захламление территории – сжигание
Древесные отходы	По мере накопления передача в специализированную организацию для утилизации	Отход может накапливаться в отдельных контейнерах или на площадке с твердым покрытием	– захламление территории

7.7. Отходы электрического и электронного оборудования

К отходам электрического и электронного оборудования (ОЭЭО) относятся все отслужившие свой срок устройства, чья работа зависит от электрического тока и/или электромагнитного поля. Телефоны, ноутбуки, телевизоры и т.д. превращаются в отходы, устаревая все быстрее и быстрее, приходя в негодность, чтобы обеспечить необходимость покупки новых устройств.

К электронным отходам относятся, в том числе печатные платы, которые благодаря высокой концентрации токсичных веществ являются очень опасными. Подобные отходы без должной утилизации негативно воздействуют на экосистему, как биотическую, так и на абиотическую ее части. Наличие разнообразных высокотоксичных материалов и

тяжелых металлов делает захоронение на свалке или простое сжигание неприемлемыми методами управления подобными отходами. Поэтому наиболее оптимальный способ обращения с электронными отходами – это их утилизация.

Кроме того, что электронные отходы представляют собой большую опасность для окружающей среды, следует отметить, что на производство мобильных телефонов и персональных компьютеров уходят значительные доли золота, серебра и палладия, добываемых ежегодно во всем мире. Следует отметить, что концентрация этих драгоценных металлов в печатных платах более, чем в десять раз превышает их концентрацию в добываемой руде. Однако переработка печатных плат технологически сложный процесс из-за неоднородности материалов применяемых компонентов.

Опасные химические вещества в электронных отходах могут иметься либо в их компонентах, либо выделяться при их переработке. Основными загрязняющими веществами в электронных отходах являются стойкие органические загрязнители (СОЗ), которые обладают большим периодом полураспада. Кроме того, в электронных отходах содержатся такие тяжелые металлы, как свинец, кадмий, хром, ртуть, медь, марганец, никель, мышьяк, цинк.

Отсутствие нормативных документов, касающихся обработки и утилизации ОЭЭО, не позволяет вводить целевые показатели, связанные с уровнем переработки, извлечения токсичных и ценных веществ.

В связи с низкими объемами утилизируемых ОЭЭО на большинстве предприятий в целях получения максимального выхода коммерчески привлекательных веществ на стадии предварительной переработки (по существу разборки) активно используется ручной труд. Из техники извлекаются печатные платы, крупные компоненты из черных и цветных металлов, однородные пластики.

Технологии измельчения (шредирования) целесообразно использовать на объемах утилизации не менее 3 тыс. тонн в год. После измельчения производится сепарация с использованием магнитных сепараторов (черные металлы), сепараторов на основе вихревых токов (цветные металлы), воздушных, оптических методов сортировки, мокрые вибростолы (пластики и драгоценные металлы).

Утилизация печатных плат разнится на разных предприятиях и зависит от конкретных технологий получения конечного продукта. Наиболее совершенные технологии предусматривают на предварительном этапе удаление и сортировку навесных элементов.

7.8. Отходы добычи полезных ископаемых

Таблица 35. Порядок обращения с основными видами отходов добычи полезных ископаемых

Наименование отрасли	Состав сырьевых компонентов отходов добычи и переработки	Направления возможного использования отходов добычи и переработки
Черная металлургия	Железных и марганцевых руд: - остатки невыбранных компонентов железных и марганцевых руд (от 2 до 16 % от уровня первичного извлечения); - окисленные мартитовые кварциты; - силикат, карбонат; - природный камень (каменный материал); - гравий, песок; - глинистые породы.	- в черной металлургии – для дальнейшей переработки и доизвлечения полезных компонентов; - в строительстве – в качестве замены щебня, песка или в дополнение к ним.

Наименование отрасли	Состав сырьевых компонентов отходов добычи и переработки	Направления возможного использования отходов добычи и переработки
Цветная металлургия	Руд цветных металлов: - остатки невыбранных компонентов руд цветных металлов (приравниваются к бедным и труднообогатимым рудам с содержанием ценных компонентов от 0,2 до 40% от уровня первичного извлечения); - сопутствующие компоненты руд черных, драгоценных и редкоземельных металлов; - компоненты апатито-нефелиновых, фосфоритных и других сырьевых элементов для химической промышленности.	- в черной и цветной металлургии - для повторной переработки и извлечения из них руд черных, цветных, драгоценных и редкоземельных металлов; - в черной металлургии - в качестве сырья для получения легированных железных порошков, легированных окисленных окатышей и других ценных материалов; - в строительной промышленности - в качестве глинистого компонента при производстве белых цементов, строительного гипса; - в сельском хозяйстве - в качестве удобрений; - в горнорудной промышленности - для гидравлической закладки выработанных пространств шахт и рудников; - в машиностроении и металлообработке - в технологии производства (кварцевые пески) литых чугунных и стальных изделий.
Цементная промышленность	- глинистые породы; - гипс, гипсовый камень, известняк.	- в цементной промышленности – для повторного применения.
Химическая промышленность	Рудного сырья химической промышленности: - остатки невыбранных компонентов апатито-нефелиновых фосфоритных, боратовых руд, серы и других сырьевых продуктов (от 5 до 50% от уровня первичного извлечения); - суглинки и неогеновые глины; - природный камень, гравий, песок; - гравийно-песчаная смесь в чистом виде и в смеси со щелочными компонентами, известняком, гипсом суглинками и др. глинистыми материалами; - гипс, гипсовый камень, известняк; - глинистые материалы, включая соленостную глину.	- в химической (горно-химической) промышленности - для повторной переработки и доизвлечения полезных компонентов, а также в качестве закладочного материала выработанного пространства шахт и рудников; - в цветной промышленности - для повторной переработки и извлечения компонентов цветных металлов; - в строительстве и промышленности строительных материалов – в качестве строительного материала для сооружения оснований зданий, дорог, в качестве материала для

Наименование отрасли	Состав сырьевых компонентов отходов добычи и переработки	Направления возможного использования отходов добычи и переработки
		изготовления железобетонных изделий, керамической продукции и др.; - в сельском хозяйстве - в качестве минерального удобрения.

7.9. Медицинские отходы

Отходы класса А могут быть размещены на тех же объектах размещения, что и твердые коммунальные отходы.

В соответствии с СанПиН 2.1.7.2790-10 после аппаратных способов обеззараживания с применением физических методов и изменения внешнего вида отходов, исключающего возможность их повторного применения, отходы классов Б и В могут захораниваться совместно с отходами класса А.

Обеззараживание и обезвреживание медицинских отходов класса Б и класса В производится в самих медицинских организациях и на централизованных объектах обезвреживания. Требования к участку обезвреживания таких отходов достаточно строги, вследствие чего только малая доля медицинских организаций может иметь на своей территории соответствующее оборудование. Подавляющее большинство медицинских организаций передает медицинские отходы на обезвреживание сторонним предприятиям. В связи с тем, что проблема обращения с медицинскими отходами (в особенности с отходами класса Б) достаточно актуальна, целесообразно учитывать при планировании деятельности по обращению с отходами и укрупнении объектов утилизации и обезвреживания отходов необходимость наличия централизованных мощностей по обращению с данными видами отходов.

Отходы классов Г и Д обезвреживаются и утилизируются соответственно видам и классам опасности. Отношения в области обращения с радиоактивными отходами регулируется законодательством в области обращения с радиоактивными веществами, учет таких отходов ведется отдельно. В территориальной схеме по обращению с отходами данные виды отходов не рассматриваются.

7.10. Биологические отходы

В соответствии с ветеринарно-санитарными правилами сбора, утилизации и уничтожения биологических отходов, такие отходы утилизируют путем переработки на ветеринарно-санитарных утилизационных заводах (цехах), обеззараживают в биотермических ямах, уничтожают сжиганием или в исключительных случаях захоранивают в специально отведенных местах.

РАЗДЕЛ 8. СХЕМА ПОТОКОВ ОТХОДОВ, В ТОМ ЧИСЛЕ ТВЕДЫХ КОММУНАЛЬНЫХ ОТХОДОВ, ОТ ИСТОЧНИКОВ ИХ ОБРАЗОВАНИЯ ДО ОБЪЕКТОВ ОБРАБОТКИ, УТИЛИЗАЦИИ, ОБЕЗВРЕЖИВАНИЯ ОТХОДОВ И ОБЪЕКТОВ РАЗМЕЩЕНИЯ ОТХОДОВ, ВКЛЮЧЕННЫХ В ГОСУДАРСТВЕННЫЙ РЕЕСТР ОБЪЕКТОВ РАЗМЕЩЕНИЯ ОТХОДОВ

8.1. Организации, осуществляющие транспортирование отходов

В соответствии с п. 3.1 статьи 23 Федерального закона от 29.12.2014 № 458-ФЗ «О внесении изменений в Федеральный закон «Об отходах производства и потребления», отдельные законодательные акты Российской Федерации и признании утратившими силу отдельных законодательных актов (положений законодательных актов) Российской Федерации» юридические лица, индивидуальные предприниматели, осуществляющие деятельность по транспортированию отходов I – IV классов опасности, были обязаны получить лицензию на ее осуществление до 01 июля 2016 года. С 01 июля 2016 года осуществление данной деятельности без лицензии не допускается.

В соответствии с реестром лицензий на деятельность по сбору, транспортированию, обработке, утилизации, обезвреживанию, размещению отходов I-IV классов опасности Росприроднадзора по Брянской области деятельность по транспортированию отходов I-IV классов могут осуществлять 88 юридических лиц.

В Приложении А12 территориальной схемы представлен реестр организаций, имеющих лицензии на транспортирование отходов I-IV классов.

8.2. Система транспортирования твердых коммунальных отходов

Существующая схема транспортирования ТКО (2019 год) представлена в таблице 36. Графическое отображение существующей схемы движения отходов от источников образования отходов и мест накопления отходов до объектов обработки, утилизации, обезвреживания отходов, объектов размещения отходов, включенных в государственный реестр объектов размещения отходов, приведено на рисунке в Приложении Г1.

Таблица 36. Существующая схема потоков отходов

Наименование муниципального образования	Наименование объекта обработки	Наименование объекта размещения
г. Брянск	Мусоросортировочный комплекс АО «Чистая планета» (п. Б. Полпино, г. Брянск)	Полигон ТКО г. Брянск
Брянский район: Снежское с/п, Супоневское с/п, Добрунское с/п, Журиничское с/п, Свенское с/п Пальцовское с/п Стекляннорадицкое с/п (п. Батагово и ст. Чернец) Мичуринское с/п (с. Елисеевичи, пос. Мичуринский)		
Навлинский район (без Алтуховское г/п)		
Карачевский район		
Выгоничский район: Хутор-Борское с/п		
Дятьковский район	-	Полигон ТКО Дятьковский район
г. Фокино		
Сельцовский городской округ		
Брянский район: Мичуринское с/п, Отрадненское с/п, Глинищевское с/п, Чернетовское с/п Новосельское с/п, Стекляннорадицкое с/п (без д. Батагово и ст. Чернец), Домашовское с/п, Нетьинское с/п, Новодарковичское с/п		
Жуковский район	-	Полигон ТКО Жуковский район
Дубровский район		
Рогнединский район		
Клетнянский район		
Жирятинский район	-	Полигон ТКО Жирятинский район
Почепский район		
Выгоничский район		
г. Клинцы	-	Полигон ТКО г. Клинцы (площадка временного накопления ТКО)
Клинцовский район		
Климовский район (без Лакомобудского с/п)	-	Полигон ТКО Климовского района
г. Стародуб		
Стародубский район		

Наименование муниципального образования	Наименование объекта обработки	Наименование объекта размещения
Комаричский район	-	Полигон ТКО Комаричский район
Алтуховское г/п Навлинского района		
Кокоревское г/п Суземского р-на		
Брасовский район		
Севский район: Доброводское с/п, Новоямское с/п		
Мглинский район	-	Полигон ТКО Мглинский район
Новозыбковский городской округ	-	Полигон ТКО Новозыбковский городской округ (на расстоянии 500 м к востоку от южной границы н.п. Мамай)
Климовский район: Лакомобудское с/п	-	Полигон ТКО Новозыбковский городской округ (в 2 км по направлению на юго-запад от села Манюки)
Злынковский район		
Красногорский район		
Гордеевский район (без Глинновского и Рудневоробьевского с/п)		
Клинцовский район: Гулевское с/п Медведовское с/п Великотопальское с/п Смотровобудское с/п		
Суземский район (без Кокоревское г/п)	-	Полигон ТКО Суземский район
Севский район (без Доброводского г/п и Новоямского с/п)		
Суражский район	-	Полигон ТКО Суражский район
Гордеевский район: Глинновское с/п Рудневоробьевское с/п		
Трубчевский район	-	Полигон ТКО Трубчевский район
Погарский район		
Унечский район	-	Полигон ТКО Унечский район

Анализ схемы движения потоков отходов с учетом прогнозной инфраструктуры обращения с отходами (ввода в эксплуатацию новых мощностей и вывода из эксплуатации действующих) показал необходимость изменения схемы транспортирования. Перспективная логистическая модель (схема потоков ТКО на период 2020-2030 годов) представлена в Приложении В1 к территориальной схеме.

При построении схемы потоков твердых коммунальных отходов в электронной модели территориальной схемы решалась задача оптимизации расходов на транспортирование твердых коммунальных отходов. Для каждого муниципального образования были составлены маршруты движения до объектов по обращению с отходами по дорогам общего пользования. В случае, если в качестве таких объектов рассматривались перегрузки или сортировки, были составлены маршруты движения отходов на полигоны (с учетом снижения расходов на транспортирование отходов после их перегрузки/сортировки). Все ценовые показатели определены без учета налога на добавленную стоимость, в ценах базового года и в дальнейшем индексировались на индекс потребительских цен, установленный в прогнозе социально-экономического развития Российской Федерации.

Для каждого муниципального образования были определены оптимальные направления транспортирования отходов исходя из минимальных расходов на их транспортирование.

Результатом решения оптимизационной задачи является схема потоков твердых коммунальных отходов, образованных на территории Брянской области. Данная схема составлена отдельно на каждый год действия территориальной схемы обращения с отходами. В отдельные годы происходит перераспределение потоков отходов в связи с закрытием выводимых из эксплуатации объектов размещения отходов. Перспективная логистическая модель (схема потоков отходов на период 2020 – 2030 годов) представлена в Приложении В1.

Графическое отображение перспективной системы транспортирования отходов на каждый год действия отображено в электронной модели территориальной схемы обращения с отходами.

При возникновении каких-либо чрезвычайных или непредвиденных ситуаций на объектах размещения отходов, определенных как конечные объекты размещения ТКО на срок действия территориальной схемы, транспортирование отходов должно осуществляться на ближайший легитимный объект, имеющий остаточный ресурс на момент возникновения чрезвычайной или непредвиденной ситуации. К таким ситуациям могут относиться в том числе, но не ограничиваясь:

- административное приостановление деятельности объекта;
- прекращение деятельности объекта (приостановление/аннулирование лицензии);
- пожар на объекте;
- выход из строя техники на объекте;
- ремонт дороги к объекту;
- распутица, размытие, снежный завал подъездных путей и на самом объекте;
- изменение срока ввода в эксплуатацию нового объекта, предусмотренного территориальной схемой.

Изменение направления транспортирования в связи с какой-либо из вышеуказанных ситуаций может осуществляться в течение не более, чем 90 календарных дней. О начале и окончании периода изменения направления транспортирования региональный оператор обязан в официальном порядке уведомить департамент природных ресурсов и экологии Брянской области в течение одного дня с момента начала/окончания периода изменения направления транспортирования отходов. В случае отсутствия указанных уведомлений изменение направление транспортирования отходов будет считаться нарушением схемы потоков отходов от источников их образования до объектов размещения отходов, закрепленной настоящей территориальной схемой. В

случае официального отрицательного ответа департамента природных ресурсов и экологии Брянской области на соответствующее уведомление регионального оператора, последний должен соблюдать схему потоков отходов от источников их образования до объектов размещения отходов, закрепленной настоящей территориальной схемой.

Расстояние от центра каждого муниципального района/городского округа до каждого из объектов размещения отходов представлено в таблице 37.

Таблица 37. Расстояния до объектов размещения ТКО

Муниципальный район/городской округ	Объекты размещения ТКО	Полигон ТКО г. Брянск	Полигон ТКО Новозыбковский городской округ (на расстоянии 500 м к востоку от южной границы н.п. Мамай)	Полигон ТКО г. Фокино	Полигон ТКО г. Клинцы	Полигон ТКО Новозыбковский городской округ (в 2 км по направлению на юго-запад от села Манюки)	Полигон ТКО Климовского района	Полигон ТКО Суражский район	Полигон ТКО Унечский район	Полигон ТКО Мглинский район	Полигон ТКО Трубчевский район	Полигон ТКО пос. Белая Березка Трубчевский район	Полигон ТКО Суземский район
	Координаты WGS84	53.265316, 34.521591	52.496112, 32.010614	53.437855, 34.43886	52.74722, 32.166511	52.558053, 32.049897	52.393933, 32.133917	53.045443, 32.410148	52.832957, 32.596172	53.06682, 32.893079	52.607575, 33.877208	52.361357, 33.517425	52.315735, 34.154034
Городской округ г. Брянск	53.243562, 34.363407	15,22	194,95	35,97	177,24	188,91	213,64	174,42	148,18	122,16	96,43	132,33	155,02
Городской округ г. Клинцы	52.753143, 32.233852	187,65	39,43	203,79	6,10	33,40	58,12	41,23	61,49	71,00	150,86	165,35	178,00
Сельцовский городской округ	53.373933, 34.105932	41,69	213,45	34,15	195,75	207,42	232,15	192,93	166,68	140,66	114,94	150,84	191,87
Городской округ г. Фокино	53.455436, 34.415923	43,24	221,84	5,07	204,14	215,81	240,53	201,31	175,07	149,05	123,33	159,23	186,15
Городской округ г. Стародуб	52.585277, 32.760346	156,30	69,27	172,44	51,56	63,23	56,09	68,00	41,75	66,75	86,01	109,72	122,38
Новозыбковский городской округ	52.536717, 31.933222	212,57	7,57	228,71	46,65	8,78	26,26	83,93	86,41	111,41	175,78	190,26	202,92
Брасовский район	52.560922, 34.577036	92,09	288,09	128,45	270,38	282,05	306,78	267,56	241,32	215,30	105,12	110,57	68,84
Брянский район	53.303446, 34.068589	38,11	204,27	39,00	186,57	198,24	222,96	183,74	157,50	131,48	105,76	141,66	182,68
Выгоничский район	53.104303, 34.062948	42,60	167,38	58,74	149,68	161,35	186,07	146,86	120,61	94,59	68,87	104,77	117,42
Гордеевский район	52.957803, 31.970259	225,41	72,20	241,56	36,54	66,17	90,90	45,58	73,05	80,03	188,62	203,11	215,76
Дубровский район	53.690163, 33.504878	104,60	229,78	105,49	212,07	223,75	248,47	153,78	146,33	116,83	172,25	208,15	249,17
Дятьковский район	53.597306, 34.339656	57,09	235,68	25,34	217,98	229,65	254,38	215,16	188,91	162,89	137,17	173,07	199,99
Жирятинский район	53.225878,	69,23	168,94	67,59	151,23	162,90	187,63	148,41	122,17	92,94	95,49	131,39	144,05

Муниципальный район/городской округ	Объекты размещения ТКО	Полигон ТКО г. Брянск	Полигон ТКО Новозыбковский городской округ (на расстоянии 500 м к востоку от южной границы н.п. Мамай)	Полигон ТКО г. Фокино	Полигон ТКО г. Клинцы	Полигон ТКО Новозыбковский городской округ (в 2 км по направлению на юго-запад от села Манюки)	Полигон ТКО Климовского района	Полигон ТКО Суражский район	Полигон ТКО Унечский район	Полигон ТКО Мглинский район	Полигон ТКО Трубчевский район	Полигон ТКО пос. Белая Березка Трубчевский район	Полигон ТКО Суземский район
	Координаты WGS84	53.265316, 34.521591	52.496112, 32.010614	53.437855, 34.43886	52.74722, 32.166511	52.558053, 32.049897	52.393933, 32.133917	53.045443, 32.410148	52.832957, 32.596172	53.06682, 32.893079	52.607575, 33.877208	52.361357, 33.517425	52.315735, 34.154034
	33.738566												
Жуковский район	53.533062, 33.732547	84,69	209,87	85,58	192,17	203,84	228,56	153,35	145,90	116,39	152,34	188,24	229,26
Злынковский район	52.427384, 31.737075	229,27	24,27	245,41	63,35	30,29	42,96	100,63	103,11	128,10	192,48	206,96	219,62
Карачевский район	53.121594, 34.982796	43,69	239,69	80,05	221,99	233,66	258,38	219,17	192,92	166,90	141,18	177,08	163,08
Клетнянский район	53.389907, 33.216825	111,13	166,31	112,03	134,70	160,28	185,01	101,47	94,02	64,51	127,02	153,94	166,59
Климовский район	52.379539, 32.197327	228,17	20,42	244,32	62,25	29,19	6,04	99,54	102,01	127,01	136,63	160,35	173,00
Клинцовский район	52.753143, 32.233852	187,65	39,43	203,79	6,10	33,40	58,12	41,23	61,49	71,00	150,86	165,35	178,00
Комаричский район	52.419003, 34.784097	127,72	323,72	164,08	306,02	317,69	245,72	303,20	276,96	250,94	126,80	132,25	68,73
Красногорский район	53.004918, 31.603037	251,23	70,76	267,38	63,03	65,87	89,45	71,40	98,87	105,85	214,44	228,93	241,58
Мглинский район	53.061069, 32.847806	139,64	105,05	155,78	73,43	99,01	123,74	40,20	32,75	3,27	106,31	133,23	145,88
Навлинский район	52.827011, 34.499188	60,54	256,54	96,90	238,84	250,51	275,24	236,02	209,77	183,75	134,50	139,95	98,21
Погарский район	52.554314, 33.263079	136,97	117,37	153,12	99,67	111,34	94,94	96,85	70,60	95,60	45,87	69,58	82,24
Почепский район	52.929130, 33.454267	92,57	120,25	108,71	102,55	114,22	138,94	99,73	73,48	44,25	60,83	87,75	100,41
Рогнединский район	53.805856,	117,95	243,13	118,85	225,43	237,10	261,82	167,14	159,69	130,18	185,60	221,50	262,53

Муниципальный район/городской округ	Объекты размещения ТКО	Полигон ТКО г. Брянск	Полигон ТКО Новозыбковский городской округ (на расстоянии 500 м к востоку от южной границы н.п. Мамай)	Полигон ТКО г. Фокино	Полигон ТКО г. Клинцы	Полигон ТКО Новозыбковский городской округ (в 2 км по направлению на юго-запад от села Манюки)	Полигон ТКО Климовского района	Полигон ТКО Суражский район	Полигон ТКО Унечский район	Полигон ТКО Мглинский район	Полигон ТКО Трубчевский район	Полигон ТКО пос. Белая Березка Трубчевский район	Полигон ТКО Суземский район
	Координаты WGS84	53.265316, 34.521591	52.496112, 32.010614	53.437855, 34.43886	52.74722, 32.166511	52.558053, 32.049897	52.393933, 32.133917	53.045443, 32.410148	52.832957, 32.596172	53.06682, 32.893079	52.607575, 33.877208	52.361357, 33.517425	52.315735, 34.154034
	33.560619												
Севский район	52.156089, 34.495091	136,16	231,59	172,52	213,89	225,56	209,27	211,07	184,82	174,63	90,35	95,80	32,28
Стародубский район	52.585277, 32.760346	156,30	69,27	172,44	51,56	63,23	56,09	68,00	41,75	66,75	86,01	109,72	122,38
Суземский район	52.315916, 34.079863	143,62	195,30	179,98	177,60	189,27	172,98	174,78	148,53	138,34	54,06	59,51	5,97
Суражский район	53.013891, 32.393043	184,36	76,25	200,51	42,44	70,22	94,94	4,33	32,00	38,98	147,58	162,06	174,71
Трубчевский район	52.579077, 33.766073	109,84	163,37	125,99	145,67	157,34	132,15	142,85	116,60	94,04	9,60	37,04	49,69
Унечский район	52.845115, 32.670676	154,59	75,20	170,73	57,50	69,17	93,89	34,04	7,79	32,79	117,80	132,28	144,94

Продолжение Таблицы 37

Муниципальное образование	Объекты размещения ТКО	Полигон ТКО Комарический район	Полигон ТКО Жирятинский район	Полигон ТКО Жуковский район	Полигон ТКО Дятьковский район	Полигон ТКО Злынковский район	Полигон ТКО Красногорский район	Полигон ТКО Погарский район	Полигон ТКО Выгоничский район	Полигон ТКО Карачевский район	Вторая очередь полигона ТКО г. Брянск	Вторая очередь полигона ТКО Трубчевский район	Втрорая очередь ТКО Унечский район
	Координаты WGS84	52.435699, 34.836276	53.205642, 33.764138	53.536636, 33.781721	53.667133, 34.320275	52.403279, 31.724256	52.977724, 31.641422	52.633361, 33.208023	53.115953, 34.003035	53.107221, 34.927155	53.265316, 34.521591	52.606875, 33.879674	52.831962, 32.594218
Городской округ г. Брянск	53.243562, 34.363407	132,72	50,89	71,43	56,17	218,00	237,99	127,88	32,05	48,34	15,22	96,32	148,36
Городской округ г. Клинцы	52.753143, 32.233852	304,38	148,97	190,59	224,00	62,48	60,23	85,73	149,54	220,00	187,65	150,75	61,67
Городской округ г. Сельцо	53.373933, 34.105932	169,56	34,26	55,71	54,35	236,50	256,50	146,39	50,56	85,18	41,69	114,83	166,87
Городской округ г. Фокино	53.455436, 34.415923	163,84	63,67	85,11	31,49	244,89	264,88	154,77	58,95	79,46	43,24	123,21	175,25
Городской округ г. Стародуб	52.585277, 32.760346	194,51	117,61	159,24	192,65	92,32	107,98	50,28	118,18	188,65	156,30	85,90	41,93
Новозыбковский городской округ	52.536717, 31.933222	329,30	173,89	215,51	248,92	23,61	58,89	110,65	174,46	244,92	212,57	175,67	86,59
Брасовский район	52.560922, 34.577036	46,53	144,03	171,47	148,65	311,14	331,13	139,13	125,19	103,33	92,09	105,01	241,50
Брянский район	53.303446, 34.068589	160,37	27,48	48,93	59,21	227,32	247,31	137,20	41,38	75,99	38,11	105,64	157,68
Выгоничский район	53.104303, 34.062948	159,33	23,33	88,82	78,95	190,43	210,42	100,32	4,49	74,95	42,60	68,76	120,79
Гордеевский район	52.957803, 31.970259	342,15	186,73	192,47	261,76	95,25	27,07	123,50	187,30	257,76	225,41	188,51	73,23
Дубровский район	53.690163, 33.504878	226,86	65,81	47,37	125,70	252,83	217,35	162,71	84,65	142,48	104,60	172,13	146,52
Дятьковский район	53.597306, 34.339656	177,69	77,52	65,71	9,82	258,73	278,73	168,62	72,79	93,31	57,09	137,06	189,10
Жирятинский район	53.225878, 33.738566	185,96	4,13	45,83	87,79	191,98	211,98	101,87	22,96	101,58	69,23	95,38	122,35

Муниципальное образование	Объекты размещения ТКО	Полигон ТКО Комаричский район	Полигон ТКО Жирятинский район	Полигон ТКО Жуковский район	Полигон ТКО Дятьковский район	Полигон ТКО Злынковский район	Полигон ТКО Красногорский район	Полигон ТКО Погарский район	Полигон ТКО Выгоничский район	Полигон ТКО Карачевский район	Вторая очередь полигона ТКО г. Брянск	Вторая очередь полигона ТКО Трубчевский район	Втрорая очередь ТКО Унечский район
	Координаты WGS84	52.435699, 34.836276	53.205642, 33.764138	53.536636, 33.781721	53.667133, 34.320275	52.403279, 31.724256	52.977724, 31.641422	52.633361, 33.208023	53.115953, 34.003035	53.107221, 34.927155	53.265316, 34.521591	52.606875, 33.879674	52.831962, 32.594218
Жуковский район	53.533062, 33.732547	206,96	45,90	4,30	66,28	232,92	216,92	142,80	64,74	122,57	84,69	152,23	146,08
Злынковский район	52.427384, 31.737075	346,00	190,58	232,21	265,62	3,21	79,34	127,35	191,15	261,62	229,27	192,37	103,29
Карачевский район	53.121594, 34.982796	140,78	95,64	123,08	100,26	262,74	282,73	172,63	76,80	4,63	43,69	141,07	193,10
Клетнянский район	53.389907, 33.216825	233,40	72,35	53,90	132,23	189,36	165,04	115,07	91,19	149,02	111,13	126,91	94,20
Климовский район	52.379539, 32.197327	245,14	189,49	231,12	264,52	46,22	85,71	126,26	190,06	260,52	228,17	136,52	102,20
Клинцовский район	52.753143, 32.233852	304,38	148,97	190,59	224,00	62,48	60,23	85,73	149,54	220,00	187,65	150,75	61,67
Комаричский район	52.419003, 34.784097	4,33	179,67	207,11	184,29	346,77	366,77	160,81	160,83	138,97	127,72	126,69	277,14
Красногорский район	53.004918, 31.603037	367,97	212,55	218,29	287,58	86,36	4,11	149,32	213,12	283,58	251,23	214,33	99,06
Мглинский район	53.061069, 32.847806	256,37	97,74	115,72	175,99	128,10	103,77	82,52	101,52	171,99	139,64	106,20	32,93
Навлинский район	52.827011, 34.499188	75,91	112,49	139,93	117,11	279,59	299,59	189,48	93,65	71,78	60,54	134,39	209,96
Погарский район	52.554314, 33.263079	154,37	100,65	142,28	173,32	140,42	160,42	10,14	98,86	169,32	136,97	45,76	70,79
Почепский район	52.929130, 33.454267	209,30	50,67	92,30	128,92	143,30	163,29	53,19	54,45	124,92	92,57	60,72	73,66
Рогнединский район	53.805856, 33.560619	240,22	79,17	60,73	139,05	266,18	230,70	176,07	98,01	155,84	117,95	185,49	159,87
Севский район	52.156089,	45,59	188,10	215,54	192,73	254,64	274,63	124,36	169,27	147,40	136,16	90,24	185,01

Муниципальное образование	Объекты размещения ТКО	Полигон ТКО Комаричский район	Полигон ТКО Жирятинский район	Полигон ТКО Жуковский район	Полигон ТКО Дятьковский район	Полигон ТКО Злынковский район	Полигон ТКО Красногорский район	Полигон ТКО Погарский район	Полигон ТКО Выгоничский район	Полигон ТКО Карачевский район	Вторая очередь полигона ТКО г. Брянск	Вторая очередь полигона ТКО Трубчевский район	Втрорая очередь ТКО Унечский район
	Координаты WGS84	52.435699, 34.836276	53.205642, 33.764138	53.536636, 33.781721	53.667133, 34.320275	52.403279, 31.724256	52.977724, 31.641422	52.633361, 33.208023	53.115953, 34.003035	53.107221, 34.927155	53.265316, 34.521591	52.606875, 33.879674	52.831962, 32.594218
	34.495091												
Стародубский район	52.585277, 32.760346	194,51	117,61	159,24	192,65	92,32	107,98	50,28	118,18	188,65	156,30	85,90	41,93
Суземский район	52.315916, 34.079863	78,10	135,03	223,00	200,19	218,35	238,34	88,07	116,19	154,86	143,62	53,95	148,71
Суражский район	53.013891, 32.393043	301,10	145,68	151,42	220,71	99,30	68,44	82,45	146,25	216,71	184,36	147,46	32,19
Трубчевский район	52.579077, 33.766073	121,83	90,57	156,06	146,19	186,42	206,41	47,24	71,73	142,19	109,84	9,49	116,78
Унечский район	52.845115, 32.670676	271,32	115,91	157,53	190,94	98,25	97,60	52,67	116,48	186,94	154,59	117,69	7,97

Описание схемы транспортирования отходов за исключением ТКО не представляется возможным сделать в рамках территориальной схемы обращения с отходами, поскольку эта сфера деятельности не является регулируемой.

Зоны деятельности региональных операторов приведены в разделе 12.

РАЗДЕЛ 9. ДАННЫЕ О ПЛАНИРУЕМЫХ СТРОИТЕЛЬСТВЕ, РЕКОНСТРУКЦИИ, ВЫВЕДЕНИИ ИЗ ЭКСПЛУАТАЦИИ ОБЪЕКТОВ ОБРАБОТКИ, УТИЛИЗАЦИИ, ОБЕЗВРЕЖИВАНИЯ, РАЗМЕЩЕНИЯ ОТХОДОВ

9.1. Предложения по основным мероприятиям, направленным на развитие инфраструктуры экологически и санитарно-эпидемиологически безопасного обращения с отходами, в том числе ТКО

Расчет перспективных объемов утильных компонентов, которые содержатся в ТКО, приведен в таблице 38. Расчет проведен в разрезе по муниципальным образованиям, в соответствии с объемом образования ТКО за 2019 год и морфологическим составом ТКО, представленным в разделе 2.

Таблица 38. Расчет перспективных объемов утильных компонентов ТКО на территории Брянской области

Муниципальный район/городской округ	Образование ТКО за 2019 год, тонн	Масса компонентов ТКО, тонн											
		Пищевые отходы	Бумага, картон	Дерево	Металл черный	Металл цветной	Текстиль	Стекло	Кожа, резина	Камни	Пластмассы	Прочее	Отсев (менее 15 мм)
		40%	*26%*	*4%*	*4%*	*1%*	*3%*	*2%*	*2%*	*0,50%*	*10%*	*2,50%*	*5%*
Брасовский район	8744	3498	2273	350	350	87	262	175	175	44	874	219	437
Брянский район	23102	9241	6007	924	924	231	693	462	462	116	2310	578	1155
Выгоничский район	9153	3661	2380	366	366	92	275	183	183	46	915	229	458
Гордеевский район	3829	1531	995	153	153	38	115	77	77	19	383	96	191
Городской округ г. Брянск	194601	77840	50596	7784	7784	1946	5838	3892	3892	973	19460	4865	9730
Городской округ г. Клинцы	31767	12707	8259	1271	1271	318	953	635	635	159	3177	794	1588
Городской округ г. Сельцо	6778	2711	1762	271	271	68	203	136	136	34	678	169	339
Городской округ г. Стародуб	7908	3163	2056	316	316	79	237	158	158	40	791	198	395
Городской округ г. Фокино	4941	1976	1285	198	198	49	148	99	99	25	494	124	247
Новозыбковский городской округ	20305	8122	5279	812	812	203	609	406	406	102	2031	508	1015
Дубровский район	7906	3163	2056	316	316	79	237	158	158	40	791	198	395
Дятьковский район	22494	8998	5848	900	900	225	675	450	450	112	2249	562	1125
Жирятинский район	2589	1036	673	104	104	26	78	52	52	13	259	65	129
Жуковский район	14606	5843	3798	584	584	146	438	292	292	73	1461	365	730
Злынковский район	4710	1884	1225	188	188	47	141	94	94	24	471	118	236
Карачевский район	12907	5163	3356	516	516	129	387	258	258	65	1291	323	645
Клетнянский район	7470	2988	1942	299	299	75	224	149	149	37	747	187	374
Климовский район	10708	4283	2784	428	428	107	321	214	214	54	1071	268	535
Клинцовский район	7809	3124	2030	312	312	78	234	156	156	39	781	195	390
Комаричский район	6599	2640	1716	264	264	66	198	132	132	33	660	165	330
Красногорский район	4834	1934	1257	193	193	48	145	97	97	24	483	121	242
Мглинский район	6518	2607	1695	261	261	65	196	130	130	33	652	163	326
Навлинский район	10244	4097	2663	410	410	102	307	205	205	51	1024	256	512
Погарский район	9602	3841	2496	384	384	96	288	192	192	48	960	240	480
Почепский район	15439	6175	4014	618	618	154	463	309	309	77	1544	386	772
Рогнединский район	2504	1002	651	100	100	25	75	50	50	13	250	63	125

Муниципальный район/городской округ	Образование ТКО за 2019 год, тонн	Масса компонентов ТКО, тонн											
		Пищевые отходы	Бумага, картон	Дерево	Металл черный	Металл цветной	Текстиль	Стекло	Кожа, резина	Камни	Пластмассы	Прочее	Отсев (менее 15 мм)
		40%	*26%*	*4%*	*4%*	*1%*	*3%*	*2%*	*2%*	*0,50%*	*10%*	*2,50%*	*5%*
Севский район	5876	2351	1528	235	235	59	176	118	118	29	588	147	294
Стародубский район	6660	2664	1731	266	266	67	200	133	133	33	666	166	333
Суземский район	6774	2710	1761	271	271	68	203	135	135	34	677	169	339
Суражский район	8182	3273	2127	327	327	82	245	164	164	41	818	205	409
Трубчевский район	12752	5101	3316	510	510	128	383	255	255	64	1275	319	638
Унечский район	13403	5361	3485	536	536	134	402	268	268	67	1340	335	670

Крупнотоннажными утильными компонентами ТКО, которые ценны для вторичного использования, являются: бумага, картон, полимеры, металлы, стекло.

Максимальный процент отбора утильных компонентов из ТКО возможен при их отборе на стадии сбора отходов, то есть при раздельном накоплении и внедрении системы пунктов приема вторичных ресурсов (как стационарных, так и передвижных).

Раздельное накопление твердых коммунальных отходов предполагает накопление различных видов отходов в различных контейнерах, предназначенных для их накопления. Раздельное накопление отходов может осуществляться путем использования большого количества различных контейнеров для отдельного накопления стекла (в том числе, по цветам), пластика, бумаги и прочих фракций либо путем использования двух различных контейнеров. Принцип системы заключается в разделении отходов на стадии накопления на две составляющие: полезные вторичные компоненты, пригодные для повторного использования (полимерные отходы, бумага, металл, стекло и пр.) и прочие отходы (пищевые и растительные отходы, смет от уборки дворовой территории). Таким образом не происходит смешивание и загрязнение ценных компонентов пищевыми отходами, вторсырье, собираемое отдельно, остается более высокого качества, чем смешанное.

Территориальной схемой предлагается поэтапный переход на раздельное накопление твердых коммунальных отходов.

На первом этапе рекомендуется внедрение селективного накопления на территориях крупных городских агломераций. На втором этапе, после того как у населения выработается практика раздельного накопления, можно рассмотреть возможность внедрения раздельного накопления на большей территории, с привлечением управляющих компаний, при условии экономической целесообразности и достаточности мощностей обрабатывающих предприятий.

Для внедрения системы раздельного накопления отходов отходы вторичного использования целесообразно складировать в евроконтейнеры объемом 1,1 куб. м, имеющие специальную маркировку.

Двухконтейнерная система накопления твердых коммунальных отходов имеет следующие преимущества:

- уменьшение необходимой площади земельного участка для организации контейнерной площадки;
- снижение затрат на обустройство контейнерной площадки;
- снижение затрат на приобретение и обслуживание контейнерного парка;
- снижение затрат на транспортирование отходов за счет сокращения количества транспортных средств и логистических маршрутов для сбора отходов.

С учетом существующих технологических возможностей по сортировке отходов двухконтейнерная система раздельного накопления отходов экономически более эффективна, чем многоконтейнерная.

Внедрение раздельного накопления твёрдых коммунальных отходов целесообразно осуществлять поэтапно, с использованием «пилотных» городов, расположенных в каждой из зон деятельности региональных операторов. Внедрение целесообразно начинать с относительно больших населенных пунктов, а также населенных пунктов, рядом с которыми расположены сортировочные мощности.

9.2. Обоснование основных параметров предлагаемых к созданию объектов системы обращения с отходами

Разработка территориальной схемы обращения с отходами в части объектов обращения с отходами строилась на следующих базовых принципах:

1. В соответствии с пунктом 8 статьи 12 Федерального закона от 24.06.1998 № 89-ФЗ «Об отходах производства и потребления» захоронение отходов, в состав которых входят полезные компоненты, подлежащие утилизации, запрещается. Таким образом,

максимально возможный объем ТКО, из которого может быть выделена полезная фракция, перед захоронением должен проходить обработку.

2. В целях минимизации накопленного экологического ущерба, объекты по утилизации, обработке, обезвреживанию и размещению отходов должны соответствовать требованиям природоохранного законодательства с учетом установленных ограничений и запретов, в том числе предусмотренных статьей 12 Федерального закона от 24.06.1998 № 89-ФЗ «Об отходах производства и потребления». К числу обязательных требований для объектов размещения ТКО относятся такие, как: наличие системы учета поступающих отходов, наличие весового и видового контроля поступающих отходов, наличие системы обустройства объектов (подъездные пути, ограждение, накопление и отвод фильтрата, биогаза, дезинфекционные ванны и пр.), наличие регистрация объектов в ГРОРО, наличие лицензии на осуществление деятельности у организации, эксплуатирующей объект, наличие заключений экологической экспертизы на проектную документацию и окончательное установление санитарно-защитной зоны, наличие программы экологического контроля.

3. В соответствии с Рекомендациями Федеральной службы по надзору в сфере природопользования Министерства природных ресурсов и экологии Российской Федерации от 31.05.2016 № АС-03-03-36/10394, для сокращения вовлекаемых земельных ресурсов под размещение отходов, в первую очередь рассматривалась возможность приведения в соответствие с нормами действующего природоохранного законодательства существующих (в том числе фактически эксплуатируемых) объектов размещения отходов, в том числе не включенных в ГРОРО.

Для своевременного перенаправления потоков ТКО от источников образования и потоков балластных фракций обработанных ТКО, требуется введение в эксплуатацию новых объектов их захоронения с достаточной емкостью.

Потоки ТКО, из которых могут быть выделены полезные фракции, перед захоронением должны проходить обработку. В ходе реализации предложений территориальной схемы к 2023 году планируется ввод в эксплуатацию объектов обработки, позволяющих осуществлять сортировку более 95 % ТКО, образующихся на территории Брянской области.

Для достижения поставленных целевых показателей по обработке и утилизации отходов территориальной схемой предлагаются соответствующие мероприятия (таблица 39).

Количество перспективных объектов размещения, обработки, обезвреживания и их основные технологические параметры определены на основании:

1. Расположения областей количественной концентрации отходов.

2. Логистических расчетов по оптимизации транспортной схемы перемещения ТКО и их балластных фракций после обработки, сгенерированных электронной моделью.

3. Оптимизации тарифного уровня в зоне обслуживания регионального оператора.

Планируемые технологические решения для вновь вводимых объектов представлены в Приложении А13 к территориальной схеме.

В результате анализа потребности создания новых и реконструкции имеющихся объектов сформирован сценарий развития системы по обращению с отходами в Брянской области.

В таблице 39 приведен перечень мероприятий, планируемых в соответствии со сценарием.

Таблица 39. Перечень мероприятий, предлагаемых территориальной схемой

Зона деятельности регионального оператора	Год	Объект	Расположение или географические координаты	Мероприятие	Прочая информация
Зона 1	2019	Полигон ТКО Трубчевский район	52.607575, 33.877208	Оснащение весовым	-

Зона деятельности регионального оператора	Год	Объект	Расположение или географические координаты	Мероприятие	Прочая информация
				контролем	
Зона 1	2019	Полигон ТКО Комаричский район	52.435699, 34.836276	Оснащение весовым контролем и системой видеонаблюдения	-
Зона 1	2019	Полигон ТКО Жирятинский район	53.205642, 33.764138	Оснащение весовым контролем	-
Зона 1	2019	Полигон ТКО Суземский район	52.315735, 34.154034	Оснащение весовым контролем	-
Зона 1	2019	Полигон ТКО Жуковский район	53.536636, 33.781721	Оснащение весовым контролем	-
Зона 1	2019	Полигон ТКО Дятьковский район	53.667133, 34.320275	Оснащение весовым контролем	-
Зона 1	1 квартал 2020 года	Мусоросортировочная станция в Комаричском районе	52.435699, 34.836276	Ввод в эксплуатацию	Мощность 35 тыс. тонн / год Отбор ВМР, сырья для компостирования (отбор сырья для компостирования с 2021 года)
Зона 1	4 квартал 2020 года	Мусоросортировочная станция в Жуковском районе	53.534673, 33.779558	Ввод в эксплуатацию	Мощность 40 тыс. тонн / год Отбор ВМР, сырья для компостирования (отбор сырья для компостирования с 2021 года)
Зона 1	4 квартал 2020 года	Мусоросортировочная станция в Трубчевском районе	52.60972, 33.878689	Ввод в эксплуатацию	Мощность 25 тыс. тонн / год Отбор ВМР, сырья для компостирования (отбор сырья для компостирования с 2021 года)
Зона 1	2021	Полигон ТКО Трубчевский район	52.607575, 33.877208	Вывод из эксплуатации и подготовка к рекультивации	Объект заполнен
Зона 1	2021	Полигон ТКО Выгоничский район	53.115953, 34.003035	Ввод в эксплуатацию	Вместимость 36,96 тыс.тонн
Зона 1	2021	Мусоросортировочный комплекс АО «Чистая планета»	53.25768, 34.531788	Реконструкция объекта	Отбор сырья для компостирования
Зона 1	2022	Мусоросортировочная станция в Дятьковском районе	53.438, 34.438	Ввод в эксплуатацию	Мощность 40 тыс. тонн / год Отбор ВМР, сырья для компостирования
Зона 1	2022	Полигон ТКО Карачевский район	53.107221, 34.927155	Ввод в эксплуатацию	Вместимость 359,18 тыс.тонн
Зона 1	2 полугодие 2022 года	Вторая очередь полигона ТКО г. Брянск	53.265316, 34.521591	Ввод в эксплуатацию	Вместимость 5370 тыс.тонн

Зона деятельности регионального оператора	Год	Объект	Расположение или географические координаты	Мероприятие	Прочая информация
Зона 1	2023	Вторая очередь полигона ТКО Трубчевский район	52.606875, 33.879674	Ввод в эксплуатацию	Вместимость 415,5 тыс.тонн
Зона 1	2023	Мусоросортировочная станция в Карачевском районе	53.107221, 34.927155	Ввод в эксплуатацию	Мощность 15 тыс. тонн / год Отбор ВМР, сырья для компостирования
Зона 1	2023	Полигон ТКО г. Брянск	53.265316, 34.521591	Вывод из эксплуатации и подготовка к рекультивации	Объект заполнен
Зона 1	2025	Полигон ТКО Суземский район	52.315735, 34.154034	Вывод из эксплуатации и подготовка к рекультивации	Объект заполнен
Зона 1	2025	Полигон ТКО Выгоничский район	53.115953, 34.003035	Вывод из эксплуатации и подготовка к рекультивации	Объект заполнен
Зона 1	2026	Полигон ТКО пос. Белая Березка Трубчевский район	52.361357, 33.517425	Прекращение приёма ТКО	Использование объекта для приема прочих видов отходов, в качестве резервного варианта при возникновении форс-мажорных обстоятельств на других объектах размещения или рекультивация.
Зона 1	2028	Полигон ТКО Жирятинский район	53.205642, 33.764138	Вывод из эксплуатации и подготовка к рекультивации	Объект заполнен
Зона 1	2028	Полигон ТКО г. Фокино	53.437855, 34.43886	Вывод из эксплуатации и подготовка к рекультивации	Объект заполнен
Зона 2	2019	Полигон ТКО Новозыбковский городской округ (на расстоянии 500 м к востоку от южной границы н.п. Мамай)	52.496112, 32.010614	Оснащение весовым контролем	-
Зона 2	2019	Полигон ТКО Новозыбковский городской округ (в 2 км по направлению на юго-запад от села Манюки)	52.558053, 32.049897	Оснащение весовым контролем	-
Зона 2	2019	Полигон ТКО Унечский район	52.832957, 32.596172	Оснащение весовым контролем	-
Зона 2	2019	Полигон ТКО Мглинский район	53.06682, 32.893079	Оснащение весовым контролем	-
Зона 2	2019 - 2020	Полигон ТКО г. Клинцы	52.74722, 32.166511	Приведение объекта в соответствие с	Включение в перечень объектов размещения

Зона деятельности регионального оператора	Год	Объект	Расположение или географические координаты	Мероприятие	Прочая информация
				требованиями приказа Минприроды РФ от 14.05.2019 № 303, оснащение весовым контролем и системой видеонаблюдения, включение в ГРОРО	твердых коммунальных отходов для его эксплуатации на период до 01.01.2023, включение в ГРОРО
Зона 2	4 квартал 2020 года	Мусоросортировочная станция в Суражском районе	53.046474, 32.41018	Ввод в эксплуатацию	Мощность 15 тыс. тонн / год Отбор ВМР, сырья для компостирования (отбор сырья для компостирования с 2021 года)
Зона 2	4 квартал 2020 года	Мусоросортировочная станция в г. Клинцы	52.74685, 32.16766	Ввод в эксплуатацию	Мощность 60 тыс. тонн / год Отбор ВМР, сырья для компостирования (отбор сырья для компостирования с 2021 года)
Зона 2	4 квартал 2020 года	Мусоросортировочная станция в Новозыбковском городском округе (в 2 км по направлению на юго-запад от села Манюки)	52.558053, 32.049897	Ввод в эксплуатацию	Мощность 40 тыс. тонн / год Отбор ВМР, сырья для компостирования (отбор сырья для компостирования с 2021 года)
Зона 2	2021	Полигон ТКО Злынковский район	52.403279, 31.724256	Приведение объекта в соответствие с требованиями приказа Минприроды РФ от 14.05.2019 № 303, начало приема ТКО	Включение в перечень объектов размещения твердых коммунальных отходов для его эксплуатации на период до 01.01.2023, включение в ГРОРО Вместимость 52,5 тыс.тонн
Зона 2	2021	Полигон ТКО Красногорский район	52.977724, 31.641422	Ввод в эксплуатацию	Вместимость 125,048 тыс.тонн
Зона 2	2022	Полигон ТКО Климовского района	52.393933, 32.133917	Вывод из эксплуатации и подготовка к рекультивации	Объект заполнен
Зона 2	2022	Полигон ТКО Погарский район	52.633361, 33.208023	Ввод в эксплуатацию	Вместимость 530,12 тыс.тонн
Зона 2	2022	Вторая очередь полигона ТКО Унечский район	52.831962, 32.594218	Ввод в эксплуатацию	Вместимость 323,608 тыс.тонн
Зона 2	2022	Мусоросортировочная станция в Унечском районе	52.831962, 32.594218	Ввод в эксплуатацию	Мощность 15 тыс. тонн / год Отбор ВМР,

Зона деятельности регионального оператора	Год	Объект	Расположение или географические координаты	Мероприятие	Прочая информация
					сырья для компостирования
Зона 2	2023	Полигон ТКО Унечский район	52.832957, 32.596172	Вывод из эксплуатации и подготовка к рекультивации	Объект заполнен
Зона 2	2023	Полигон ТКО Новозыбковский городской округ (на расстоянии 500 м к востоку от южной границы н.п. Мамай)	52.496112, 32.010614	Вывод из эксплуатации и подготовка к рекультивации	Объект заполнен
Зона 2	2023	Мусоросортировочная станция в Погарском районе	52.633361, 33.208023	Ввод в эксплуатацию	Мощность 25 тыс. тонн / год Отбор ВМР, сырья для компостирования
Зона 2	2023	Мусоросортировочная станция в Мглинском районе	53.06682, 32.893079	Ввод в эксплуатацию	Мощность 25 тыс. тонн / год Отбор ВМР, сырья для компостирования
Зона 2	2023	Мусоросортировочная станция в Злынковском районе	52.403279, 31.724256	Ввод в эксплуатацию	Мощность 5 тыс. тонн / год Отбор ВМР, сырья для компостирования
Зона 2	2023	Мусоросортировочная станция в Красногорском районе	52.977724, 31.641422	Ввод в эксплуатацию	Мощность 10 тыс. тонн / год Отбор ВМР, сырья для компостирования

При проектировании, строительстве / реконструкции и рекультивации объектов обращения с отходами должны соблюдаться положения следующих документов:

- Информационно-технического справочника по наилучшим доступным технологиям «Размещение отходов производства и потребления» ИТС 17-2016;
- Информационно-технического справочника по наилучшим доступным технологиям «Утилизация и обезвреживание отходов (кроме обезвреживания термическим способом (сжигание отходов)» ИТС 15-2016;
- ГОСТ Р 56828.31-2017 Наилучшие доступные технологии. Ресурсосбережение. Иерархический порядок обращения с отходами;
- Федерального закона от 23.11.1995 № 174-ФЗ «Об экологической экспертизе» (с последующими изменениями и дополнениями);
- СП от 17.11.2017 № 320.1325800.2017 «Полигоны для твердых коммунальных отходов. Проектирование, эксплуатация и рекультивация».

Конкретные технологические решения в части строительства / реконструкции / рекультивации объектов обращения с отходами будут предусмотрены на этапе подготовки и согласования проектно-технической документации при условии выполнения запланированных целевых показателей, установленных территориальной схемой, и соответствия наилучшим доступным технологиям.

РАЗДЕЛ 10. ОЦЕНКА ОБЪЕМА СООТВЕТСТВУЮЩИХ КАПИТАЛЬНЫХ ВЛОЖЕНИЙ В СТРОИТЕЛЬСТВО, РЕКОНСТРУКЦИЮ, ВЫВЕДЕНИЕ ИЗ ЭКСПЛУАТАЦИИ ОБЪЕКТОВ ОБРАБОТКИ, УТИЛИЗАЦИИ, ОБЕЗВРЕЖИВАНИЯ, РАЗМЕЩЕНИЯ ОТХОДОВ, В ТОМ ЧИСЛЕ ТВЕРДЫХ КОММУНАЛЬНЫХ ОТХОДОВ

Создание перспективной инфраструктуры обращения с отходами включает в себя как строительство новых объектов обращения с отходами, так и реконструкцию действующих объектов.

Суммы капитальных вложений, требуемых на указанные в разделе 9 мероприятия, рассчитаны на основании утвержденных инвестиционных программ, данных о сметной стоимости в соответствии с проектно-сметной документацией или оценочно на основании укрупненных нормативов цены строительства, а при их отсутствии на основании проектов-аналогов по удельным затратам на тонну мощности.

Размер капитальных вложений подлежит утверждению управлением государственного регулирования тарифов Брянской области в рамках рассмотрения и согласования инвестиционных и производственных программ на строительство/реконструкцию объектов обращения с отходами. Расчетные значения капитальных вложений в разрезе объектов обращения с ТКО, эксплуатация которых предполагается на протяжении срока действия территориальной схемы, представлены в Приложении Б2 к территориальной схеме.

Прогнозные значения инвестиций для мероприятий, предлагаемых к реализации согласно Таблице 39, представлены в Таблице 40.

Таблица 40. Прогнозные инвестиции в создание/реконструкцию объектов обращения с отходами, тыс. рублей

Источник инвестиций	Объекты размещения	Объекты обработки	Итого
Бюджетные инвестиции	100 978	5 500	106 478
Внебюджетные инвестиции	156 700	1 429 134	1 585 834
Итого	257 678	1 434 634	1 692 312

Затраты на выведение из эксплуатации действующих объектов размещения отходов рассчитаны на основе проектов рекультивации объектов размещения отходов в различных субъектах Российской Федерации по данным сведений публичных торгов. Стоимость работ была приведена к ценам 2019 года и составила 13 164 724,95 рублей на 1 гектар. Сводная таблица с прогнозной стоимостью рекультивации по каждому из выводимых из эксплуатации объектов размещения ТКО приведена в разделе 5 (Таблица 32).

Деятельность объектов обработки, утилизации, обезвреживания, размещения отходов за исключением твердых коммунальных отходов, не регулируется в том же порядке, что и деятельность объектов обращения с ТКО. В связи с этим строительство/реконструкция или рекультивация таких объектов не может являться предметом рассмотрения территориальной схемы обращения с отходами.

РАЗДЕЛ 11. ПРОГНОЗНЫЕ ЗНАЧЕНИЯ ПРЕДЕЛЬНЫХ ТАРИФОВ В ОБЛАСТИ ОБРАЩЕНИЯ С ТВЕРДЫМИ КОММУНАЛЬНЫМИ ОТХОДАМИ

Прогнозные значения предельных тарифов определены по аналогии с установлением тарифов в области обращения с твердыми коммунальными отходами в соответствии с Основами ценообразования в области обращения с твердыми коммунальными отходами, утвержденными постановлением Правительства Российской Федерации от 30 мая 2016 № 484 «О ценообразовании в области обращения с твердыми коммунальными отходами», с учетом прогнозных показателей, предусмотренных прогнозом социально-экономического развития Российской Федерации, а также объема необходимых капитальных вложений в строительство, реконструкцию, выведение из эксплуатации объектов обработки, обезвреживания, захоронения отходов.

Прогнозные значения предельных тарифов рассчитаны на основе следующих параметров:

1) Тарифы действующих объектов обращения с отходами приняты на уровне, установленном управлением государственного регулирования тарифов Брянской области.

2) Капитальные затраты на строительство/модернизацию объектов учтены в соответствии с утвержденными инвестиционными программами, данными проектно-сметной документации или оценочно на основании укрупненных нормативов цены строительства, а при их отсутствии на основании проектов-аналогов (см. раздел 10).

3) Эксплуатационные затраты для новых объектов обработки и размещения отходов, а также объектов без установленного тарифа, рассчитаны по средним удельным затратам (на тонну фактической мощности) действующих объектов, принятым при расчете тарифов управлением государственного регулирования тарифов Брянской области.

4) Затраты на транспортирование отходов определены на основании объема транспортной работы, рассчитанной с помощью электронной модели территориальной схемы обращения с отходами и удельной стоимости тонно-километра, исходя из объема затрат на транспортирование, принятым органом регулирования тарифов при расчете единого тарифа регионального оператора.

5) Собственные расходы регионального оператора приняты на уровне 10% от необходимой валовой выручки на каждый год деятельности.

Прогнозные значения предельных тарифов в области обращения с твердыми коммунальными отходами не учитывают корректировок необходимой валовой выручки, в том числе связанных с изменением законодательства Российской Федерации, возмещением экономически обоснованных и не учтенных органом регулирования расходов, недополученных доходов, а также исключением необоснованно полученных доходов.

Необходимая валовая выручка регионального оператора с целью расчета прогнозного единого тарифа на услугу регионального оператора по обращению с твердыми коммунальными отходами определена без учета налога на добавленную стоимость. Особенности исчисления и уплаты налога на добавленную стоимость отдельными категориями налогоплательщиков учитываются на этапе утверждения тарифов в соответствии с действующим законодательством.

Прогнозные значения тарифов для каждого объекта обращения с ТКО представлены в Приложении Б2.

Предельные тарифы в области обращения с твердыми коммунальными отходами утверждаются управлением государственного регулирования тарифов Брянской области. Значения тарифов, приведенные в территориальной схеме, являются прогнозными и носят справочный характер.

Таблица 41.1. Прогнозный единый тариф регионального оператора

	Ед. изм.	2020	2021	2022	2023	2024	2025	2026	2027	2028	2029	2030
Всего по субъекту												
Единый тариф регионального оператора	руб./ тонна	2 980	3 014	3 153	3 342	3 443	3 568	3 672	3 809	3 947	4 062	4 041
С учетом 20% НДС	руб./ тонна	3 576	3 617	3 784	4 010	4 132	4 281	4 406	4 571	4 736	4 874	4 849
Единый тариф регионального оператора	руб./ куб.м	457	462	484	512	528	547	563	584	605	623	620
С учетом 20% НДС	руб./ куб.м	548	555	580	615	634	657	676	701	726	747	744
Зона деятельности №1												
Единый тариф регионального оператора	руб./ тонна	2 907	2 948	3 124	3 272	3 381	3 518	3 627	3 781	3 932	4 053	4 081
С учетом 20% НДС	руб./ тонна	3 488	3 538	3 749	3 927	4 057	4 222	4 353	4 537	4 718	4 864	4 897
Единый тариф регионального оператора	руб./ куб.м	446	453	480	502	519	540	557	581	604	622	627
С учетом 20% НДС	руб./ куб.м	536	543	576	603	623	648	668	697	725	747	752
Зона деятельности №2												
Единый тариф регионального оператора	руб./ тонна	3 183	3 196	3 233	3 533	3 616	3 704	3 794	3 889	3 987	4 087	3 931
С учетом 20% НДС	руб./ тонна	3 820	3 835	3 880	4 239	4 339	4 445	4 553	4 666	4 785	4 904	4 718
Единый тариф регионального оператора	руб./ куб.м	486	488	494	540	552	566	580	594	609	624	601
С учетом 20% НДС	руб./ куб.м	584	586	593	648	663	679	695	713	731	749	721

Единый тариф регионального оператора устанавливается управлением государственного регулирования тарифов Брянской области в рамках действующего законодательства и его рост не должен превышать установленный темп роста совокупного платежа граждан за коммунальные услуги. В таблице 41.2 представлены прогнозные значения с учетом действующего в 2020 году единого тарифа регионального оператора по двум зонам деятельности с учетом роста, не превышающего индекс потребительских цен, одобренный прогнозом Минэкономразвития РФ на 2020-2024 гг.

Таблица 41.2. Прогнозный единый тариф регионального оператора (с учетом роста, не превышающего ИПЦ)

	Ед. изм.	2020	2021	2022	2023	2024	2025	2026	2027	2028	2029	2030
Всего по субъекту												
Единый тариф регионального оператора	руб./ тонна	2247,91	2331,10	2424,30	2521,30	2622,10	2727,00	2836,10	2949,60	3067,50	3190,20	3317,90
С учетом 20% НДС	руб./ тонна	2697,49	2797,30	2909,20	3025,60	3146,52	3272,40	3403,30	3539,50	3681,00	3828,20	3981,50
Единый тариф регионального оператора	руб./ куб.м	394,22	408,81	425,16	442,16	459,85	478,24	497,37	517,27	537,96	559,48	581,86
С учетом 20% НДС	руб./ куб.м	473,06	490,57	510,19	530,59	551,82	573,89	596,84	620,72	645,55	671,38	698,23
Зона деятельности №1												
Единый тариф регионального оператора	руб./ тонна	2247,91	2331,10	2424,30	2521,30	2622,10	2727,00	2836,10	2949,60	3067,50	3190,20	3317,90
С учетом 20% НДС	руб./ тонна	2697,49	2797,30	2909,20	3025,60	3146,52	3272,40	3403,30	3539,50	3681,00	3828,20	3981,50
Единый тариф регионального оператора	руб./ куб.м	394,22	408,81	425,16	442,16	459,85	478,24	497,37	517,27	537,96	559,48	581,86
С учетом 20% НДС	руб./ куб.м	473,06	490,57	510,19	530,59	551,82	573,89	596,84	620,72	645,55	671,38	698,23

	Ед. изм.	2020	2021	2022	2023	2024	2025	2026	2027	2028	2029	2030
Зона деятельности №2												
Единый тариф регионального оператора	руб./ тонна	2247,91	2331,10	2424,30	2521,30	2622,10	2727,00	2836,10	2949,60	3067,50	3190,20	3317,90
С учетом 20% НДС	руб./ тонна	2697,49	2797,30	2909,20	3025,60	3146,52	3272,40	3403,30	3539,50	3681,00	3828,20	3981,50
Единый тариф регионального оператора	руб./ куб.м	394,22	408,81	425,16	442,16	459,85	478,24	497,37	517,27	537,96	559,48	581,86
С учетом 20% НДС	руб./ куб.м	473,06	490,57	510,19	530,59	551,82	573,89	596,84	620,72	645,55	671,38	698,23

РАЗДЕЛ 12. СВЕДЕНИЯ О ЗОНАХ ДЕЯТЕЛЬНОСТИ РЕГИОНАЛЬНЫХ ОПЕРАТОРОВ

На территории Брянской области сформировано две зоны деятельности региональных операторов.

Описание зон деятельности региональных операторов на территории Брянской области представлено в таблице 42.

Таблица 42. Описание зон деятельности региональных операторов

Наименование зоны деятельности	Региональный оператор	Муниципальные образования, входящие в зону	Численность населения на 01.01.2019, человек	Масса образующихся ТКО, тонн	Объем образующихся ТКО, куб.м в год
зона деятельности № 1	АО «Чистая планета»	Брасовский район, городской округ г. Брянск, Брянский район, Выгоничский район, Дубровский район, Дятьковский район, Жирятинский район, Жуковский район, Карачевский район, Клетнянский район, Комаричский район, Навлинский район, Почепский район, Рогнединский район, Севский район, Суземский район, Сельцовский городской округ, Трубчевский район, городской округ г. Фокино	868844	375478	2445197
зона деятельности № 2	АО «Чистая планета»	Гордеевский район, Злынковский район, Красногорский район, Климовский район, Клинцовский район, городской округ г. Клинцы, Мглинский район, Новозыбковский городской округ, Суражский район, Унечский район, Погарский район, Стародубский район, городской округ г. Стародуб	331343	136235	891836

Зона деятельности № 1: Соглашение № 1 от 28 апреля 2018 года между департаментом природных ресурсов и экологии Брянской области и региональным оператором № 1 (зона деятельности – районы северной, восточной и южной частей области) по обращению с твердыми коммунальными отходами на территории Брянской области.

Зона деятельности № 2: Соглашение № 2 от 03 мая 2018 года между департаментом природных ресурсов и экологии Брянской области и региональным оператором № 2 (зона деятельности – районы западной части Брянской области) по обращению с твердыми коммунальными отходами на территории Брянской области.

Рисунок 4. Деление территории Брянской области на зоны деятельности региональных операторов



Средняя расчетная плотность ТКО по зонам деятельности региональных операторов составляет:

- зона деятельности № 1 – 153,56 кг на куб.м.
- зона деятельности № 2 – 152,76 кг на куб.м.

РАЗДЕЛ 13. ЭЛЕКТРОННАЯ МОДЕЛЬ ТЕРРИТОРИАЛЬНОЙ СХЕМЫ

Электронная модель территориальной схемы обращения с отходами размещена в публичном доступе в сети Интернет по ссылке: ЭМ ТСОО Брянской области

Приложение А1. "Реестр источников образования ТКО в разрезе поселений", утвержденное постановлением Правительства Брянской области от 25 мая 2020 года № 224-п

№ п/п	Муниципальные районы/Городские округа	Поселение	Географические координаты WGS84	Код ОКТМО	Общая масса ТКО (тонн)	Домовладения (многоквартирные дома, индивидуальные жилые дома) (тонн)	*в том числе крупногабаритные отходы (тонн)*	Объекты, не относящиеся к жилому фонду (тонн)	Общий объем ТКО (куб.м)	Домовладения (многоквартирные дома, индивидуальные жилые дома) (куб.м)	*в том числе крупногабаритные отходы (куб.м)*	Объекты, не относящиеся к жилому фонду (куб.м)
1	Городской округ г. Брянск	г. Брянск	53.243562 34.363407	15701000	194 600,53	130 834,22	19 414,79	63 766,30	1 273 106,40	858 275,88	127 261,60	414 830,52
2	Городской округ г. Клинцы	г. Клинцы	52.753143 32.233852	15715000	31 766,90	21 689,04	3 218,49	10 077,86	209 623,32	142 280,67	21 096,79	67 342,65
3	Городской округ г. Сельцо	г. Сельцо	53.373933 34.105932	15725000	6 777,64	5 115,83	759,15	1 661,81	44 402,49	33 559,96	4 976,13	10 842,53
4	Городской округ г. Фокино	г. Фокино	53.455436 34.415923	15710000	4 940,74	3 966,53	588,60	974,21	32 747,40	26 020,54	3 858,22	6 726,86
5	Городской округ г. Стародуб	г. Стародуб	52.585277 32.760346	15750000	7 908,41	5 669,43	841,30	2 238,98	52 398,27	37 191,63	5 514,62	15 206,64
6	Новозыбковский городской округ	г. Новозыбков	52.536717 31.933222	15720000	20 305,21	15 694,38	2 328,92	4 610,84	133 400,27	102 955,51	15 265,82	30 444,76
7	Брасовский муниципальный район	Локотское городское поселение	52.560922 34.577036	15604151	5 140,48	3 391,88	503,33	1 748,59	32 680,21	22 250,83	3 299,26	10 429,38
8	Брасовский муниципальный район	Дубровское сельское поселение	52.692639 34.537905	15604404	218,65	139,87	20,76	78,78	1 317,66	917,56	136,05	400,10
9	Брасовский муниципальный район	Брасовское сельское поселение	52.590054 34.604021	15604408	585,49	409,09	60,71	176,40	3 931,65	2 683,66	397,92	1 247,99
10	Брасовский муниципальный район	Веребское сельское поселение	52.668726 34.942632	15604412	151,01	86,34	12,81	64,67	939,09	566,37	83,98	372,72
11	Брасовский муниципальный район	Вороноволгское сельское поселение	52.539182 34.504452	15604414	378,63	316,88	47,02	61,75	2 425,05	2 078,72	308,22	346,33
12	Брасовский муниципальный район	Глодневское сельское поселение	52.643379 34.819141	15604416	356,63	258,39	38,34	98,24	2 306,89	1 695,05	251,33	611,84
13	Брасовский муниципальный район	Добриковское сельское поселение	52.704520 34.745712	15604424	266,15	184,74	27,41	81,40	1 634,06	1 211,91	179,70	422,15
14	Брасовский муниципальный район	Крупецкое сельское поселение	52.512609 34.415078	15604432	368,30	242,92	36,05	125,39	2 205,28	1 593,55	236,28	611,73
15	Брасовский муниципальный район	Снытkинское сельское поселение	52.600124 34.670353	15604436	288,75	230,54	34,21	58,21	1 813,05	1 512,35	224,24	300,70
16	Брасовский муниципальный район	Столбовское сельское поселение	52.601579 34.780675	15604440	394,47	184,74	27,41	209,72	2 229,04	1 211,91	179,70	1 017,13
17	Брасовский муниципальный район	Погребское сельское поселение	52.652542 34.528850	15604444	595,48	466,34	69,20	129,14	3 828,08	3 059,21	453,61	768,87
18	Брянский муниципальный район	Глинищевское сельское поселение	53.303446 34.068589	15608404	2 208,51	1 830,40	271,62	378,12	14 455,13	12 007,45	1 780,42	2 447,68
19	Брянский муниципальный район	Добрунское сельское поселение	53.192004 34.237571	15608412	2 294,56	1 954,18	289,98	340,38	14 973,79	12 819,45	1 900,82	2 154,34
20	Брянский муниципальный район	Домашовское сельское поселение	53.459430 34.055366	15608416	270,86	208,57	30,95	62,29	1 748,26	1 368,22	202,87	380,04
21	Брянский муниципальный район	Журиничское сельское поселение	53.312889 34.708801	15608424	597,28	488,93	72,55	108,35	3 881,00	3 207,40	475,58	673,60
22	Брянский муниципальный район	Мичуринское сельское поселение	53.274772 34.235433	15608440	1 559,10	1 265,96	187,86	293,14	10 154,32	8 304,73	1 231,39	1 849,59
23	Брянский муниципальный район	Новодарковичское сельское поселение	53.381599 34.317890	15608442	1 334,18	1 214,28	180,19	119,89	8 713,53	7 965,72	1 181,12	747,81
24	Брянский муниципальный район	Нетьинское сельское поселение	53.348010 34.194802	15608443	1 442,92	1 210,57	179,64	232,35	9 424,17	7 941,36	1 177,51	1 482,81
25	Брянский муниципальный район	Новосельское сельское поселение	53.321507 33.775325	15608444	575,59	518,64	76,96	56,95	3 741,32	3 402,28	504,48	339,04
26	Брянский муниципальный район	Отрадненское сельское поселение	53.327617 34.173135	15608450	979,63	859,96	127,61	119,67	6 377,01	5 641,37	836,48	735,64
27	Брянский муниципальный район	Пальцовское сельское поселение	53.287478 34.924405	15608451	290,38	265,20	39,35	25,18	1 877,67	1 739,71	257,96	137,96
28	Брянский муниципальный район	Свенское сельское поселение	53.138532 34.363560	15608454	1 345,77	1 151,15	170,82	194,62	8 780,31	7 551,60	1 119,72	1 228,71
29	Брянский муниципальный район	Снежское сельское поселение	53.263010 34.296680	15608455	3 765,05	2 910,38	431,88	854,67	24 699,75	19 092,15	2 830,90	5 607,60

30	Брянский муниципальный район	Стекляннорадицкое сельское поселение	53.374610 34.488066	15608460	1 343,28	1 177,15	174,68	166,13	8 735,74	7 722,12	1 145,00	1 013,62
31	Брянский муниципальный район	Супоневское сельское поселение	53.208079 34.319722	15608463	4 543,39	3 407,66	505,67	1 135,73	29 772,88	22 354,36	3 314,61	7 418,52
32	Брянский муниципальный район	Чернетовское сельское поселение	53.348435 34.010298	15608488	551,58	444,99	66,03	106,59	3 587,66	2 919,14	432,84	668,52
33	Выгоничский муниципальный район	Выгоничское городское поселение	53.104303 34.062948	15610151	2 494,93	1 764,17	261,79	730,76	16 015,40	11 573,03	1 716,00	4 442,37
34	Выгоничский муниципальный район	Кокинское сельское поселение	53.154929 34.123027	15610415	2 423,48	1 583,46	234,97	840,03	15 290,32	10 387,51	1 540,22	4 902,81
35	Выгоничский муниципальный район	Красносельское сельское поселение	53.067016 33.909165	15610421	476,22	410,33	60,89	65,89	3 038,41	2 691,78	399,13	346,63
36	Выгоничский муниципальный район	Лопушское сельское поселение	53.066307 34.057118	15610425	611,68	483,98	71,82	127,70	4 010,50	3 174,92	470,76	835,57
37	Выгоничский муниципальный район	Орменское сельское поселение	53.150274 33.912246	15610433	749,81	372,27	55,24	377,54	4 545,35	2 442,09	362,10	2 103,26
38	Выгоничский муниципальный район	Скрябинское сельское поселение	53.143150 34.113092	15610437	494,08	362,68	53,82	131,40	3 242,15	2 379,16	352,77	862,99
39	Выгоничский муниципальный район	Сосновское сельское поселение	53.007303 33.997712	15610442	411,28	282,22	41,88	129,06	2 580,49	1 851,36	274,51	729,13
40	Выгоничский муниципальный район	Утынское сельское поселение	52.871567 33.955734	15610448	496,96	287,48	42,66	209,48	3 138,08	1 885,87	279,63	1 252,21
41	Выгоничский муниципальный район	Хмелевское сельское поселение	53.031413 33.896885	15610453	736,98	368,86	54,74	368,12	4 565,77	2 419,76	358,79	2 146,01
42	Выгоничский муниципальный район	Хутор-Борское сельское поселение	53.110963 34.235927	15610454	257,44	227,14	33,71	30,31	1 663,14	1 490,02	220,93	173,12
43	Гордеевский муниципальный район	Мирнинское сельское поселение	52.821210 31.730562	15611402	614,60	527,92	78,34	86,68	3 990,19	3 463,18	513,51	527,01
44	Гордеевский муниципальный район	Глинновское сельское поселение	53.051527 32.085837	15611404	284,65	251,89	37,38	32,75	1 839,14	1 652,42	245,01	186,72
45	Гордеевский муниципальный район	Гордеевское сельское поселение	52.957803 31.970259	15611406	1 355,57	1 037,59	153,97	317,99	8 803,01	6 806,59	1 009,25	1 996,42
46	Гордеевский муниципальный район	Петровобудское сельское поселение	52.860483 31.763818	15611440	345,02	291,50	43,26	53,51	2 233,42	1 912,26	283,54	321,16
47	Гордеевский муниципальный район	Рудневоробьевское сельское поселение	52.992719 31.956309	15611445	386,63	342,25	50,79	44,38	2 506,72	2 245,18	332,91	261,54
48	Гордеевский муниципальный район	Творишинское сельское поселение	52.935947 32.039708	15611460	490,96	465,72	69,11	25,24	3 192,45	3 055,15	453,01	137,30
49	Гордеевский муниципальный район	Уношевское сельское поселение	53.003119 31.810350	15611464	351,26	320,90	47,62	30,36	2 276,51	2 105,11	312,14	171,40
50	Дубровский муниципальный район	Дубровское городское поселение	53.690163 33.504878	15612151	4 602,95	2 608,97	387,15	1 993,98	27 809,31	17 114,93	2 537,73	10 694,38
51	Дубровский муниципальный район	Алешинское сельское поселение	53.637680 33.456603	15612407	187,79	140,49	20,85	47,30	1 194,90	921,62	136,65	273,28
52	Дубровский муниципальный район	Пеклинское сельское поселение	53.550431 33.520635	15612428	441,97	324,30	48,12	117,67	2 840,67	2 127,44	315,45	713,23
53	Дубровский муниципальный район	Рековичское сельское поселение	53.661638 33.600459	15612432	398,39	337,92	50,14	60,47	2 556,38	2 216,76	328,69	339,62
54	Дубровский муниципальный район	Рябчинское сельское поселение	53.563364 33.463475	15612436	277,54	224,97	33,38	52,57	1 788,37	1 475,81	218,83	312,56
55	Дубровский муниципальный район	Сергеевское сельское поселение	53.642826 33.162971	15612440	110,75	90,67	13,45	20,08	699,41	594,79	88,19	104,62
56	Дубровский муниципальный район	Сещинское сельское поселение	53.733229 33.331234	15612448	1 886,98	1 520,95	225,70	366,04	12 302,75	9 977,45	1 479,42	2 325,30
57	Дятьковский муниципальный район	Дятьковское городское поселение	53.597306 34.339656	15616104	10 680,36	8 270,36	1 227,26	2 410,00	70 374,75	54 253,78	8 044,53	16 120,97
58	Дятьковский муниципальный район	Бытошское городское поселение	53.819434 34.091191	15616153	1 872,20	1 504,24	223,22	367,96	12 265,97	9 867,83	1 463,16	2 398,14
59	Дятьковский муниципальный район	Ивотское городское поселение	53.675066 34.197533	15616156	2 673,37	2 269,82	336,82	403,56	17 470,00	14 890,05	2 207,83	2 579,95
60	Дятьковский муниципальный район	Любохонское городское поселение	53.506422 34.384347	15616159	2 151,15	1 898,79	281,77	252,37	14 035,74	12 456,08	1 846,94	1 579,66
61	Дятьковский муниципальный район	Старское городское поселение	53.623156 34.151432	15616163	1 872,40	1 369,94	203,29	502,47	12 241,16	8 986,81	1 332,53	3 254,35
62	Дятьковский муниципальный район	Березинское сельское поселение	53.484358 34.444049	15616404	920,75	744,85	110,53	175,90	5 998,07	4 886,21	724,51	1 111,86
63	Дятьковский муниципальный район	Большежуковское сельское поселение	53.566835 34.372346	15616408	1 000,13	868,01	128,81	132,12	6 524,99	5 694,15	844,30	830,84

64	Дятьковский муниципальный район	Верховское сельское поселение	53.435823 34.495496	15616416	141,86	81,69	12,12	60,16	901,16	535,92	79,46	365,24
65	Дятьковский муниципальный район	Немеричское сельское поселение	53.846125 34.002132	15616420	268,08	214,45	31,82	53,63	1 730,10	1 406,79	208,59	323,31
66	Дятьковский муниципальный район	Слободищенское сельское поселение	53.515820 34.326325	15616432	913,70	786,93	116,77	126,77	5 956,74	5 162,29	765,44	794,45
67	Жирятинский муниципальный район	Воробейнское сельское поселение	53.153093 33.501034	15620404	687,11	556,70	82,61	130,41	4 482,71	3 651,97	541,50	830,74
68	Жирятинский муниципальный район	Жирятинское сельское поселение	53.224018 33.722513	15620420	1 627,36	1 334,97	198,10	292,39	10 655,27	8 757,42	1 298,51	1 897,85
69	Жирятинский муниципальный район	Морачевское сельское поселение	53.300697 33.610359	15620427	274,41	230,85	34,26	43,56	1 769,77	1 514,38	224,55	255,39
70	Жуковский муниципальный район	Жуковское городское поселение	53.533062 33.732547	15622101	8 180,95	5 446,63	808,24	2 734,32	54 093,92	35 730,03	5 297,90	18 363,89
71	Жуковский муниципальный район	Гришинослободское сельское поселение	53.585820 33.800334	15622412	623,23	480,27	71,27	142,97	3 882,28	3 150,56	467,15	731,72
72	Жуковский муниципальный район	Заборско-Никольское сельское поселение	53.505549 33.596785	15622418	438,76	345,35	51,25	93,42	2 701,90	2 265,48	335,92	436,42
73	Жуковский муниципальный район	Крыжинское сельское поселение	53.372187 33.690578	15622424	513,14	410,64	60,94	102,50	3 256,14	2 693,81	399,43	562,33
74	Жуковский муниципальный район	Летошницкое сельское поселение	53.455189 33.645617	15622428	705,74	593,83	88,12	111,90	4 502,53	3 895,57	577,62	606,96
75	Жуковский муниципальный район	Овстугское сельское поселение	53.370506 33.877670	15622436	446,77	349,99	51,94	96,78	2 873,46	2 295,93	340,43	577,53
76	Жуковский муниципальный район	Ржаницкое сельское поселение	53.431591 33.914843	15622442	1 877,91	1 586,86	235,48	291,05	12 200,80	10 409,84	1 543,53	1 790,96
77	Жуковский муниципальный район	Троснянское сельское поселение	53.478233 33.787623	15622444	752,69	546,18	81,05	206,51	4 852,03	3 582,95	531,26	1 269,08
78	Жуковский муниципальный район	Ходиловичское сельское поселение	53.619776 33.840112	15622448	540,05	331,11	49,13	208,94	3 155,63	2 172,10	322,07	983,53
79	Жуковский муниципальный район	Шамординское сельское поселение	53.386803 33.770905	15622452	527,03	367,01	54,46	160,02	3 278,75	2 407,58	356,99	871,17
80	Злынковский муниципальный район	Злынковское городское поселение	52.427384 31.737075	15623101	2 236,82	1 676,29	248,75	560,53	14 735,49	10 996,51	1 630,52	3 738,98
81	Злынковский муниципальный район	Вышковское городское поселение	52.477261 31.687703	15623153	1 178,75	950,32	141,02	228,43	7 677,39	6 234,13	924,37	1 443,26
82	Злынковский муниципальный район	Денисковичское сельское поселение	52.313516 31.706236	15623410	235,32	200,83	29,80	34,49	1 514,88	1 317,47	195,35	197,41
83	Злынковский муниципальный район	Роговское сельское поселение	52.313978 31.954386	15623429	298,93	254,68	37,79	44,25	1 929,81	1 670,69	247,72	259,12
84	Злынковский муниципальный район	Спиридоновобудское сельское поселение	52.282288 31.780948	15623433	426,90	361,13	53,59	65,77	2 754,84	2 369,01	351,27	385,83
85	Злынковский муниципальный район	Щербиничское сельское поселение	52.316004 31.871579	15623437	333,32	272,01	40,36	61,31	2 153,37	1 784,37	264,58	369,00
86	Карачевский муниципальный район	Карачевское городское поселение	53.121594 34.982796	15624101	9 838,22	7 424,32	1 101,71	2 413,89	64 109,72	48 703,76	7 221,59	15 405,96
87	Карачевский муниципальный район	Бошинское сельское поселение	53.076987 35.017686	15624408	402,39	326,47	48,45	75,92	2 589,28	2 141,65	317,56	447,63
88	Карачевский муниципальный район	Вельяминовское сельское поселение	53.045172 35.085159	15624412	764,49	636,54	94,46	127,96	4 984,55	4 175,71	619,16	808,84
89	Карачевский муниципальный район	Верхопольское сельское поселение	53.038762 34.627772	15624416	334,39	299,24	44,40	35,15	2 174,48	1 963,01	291,07	211,47
90	Карачевский муниципальный район	Дроновское сельское поселение	53.049930 35.240199	15624420	355,64	278,50	41,33	77,14	2 257,57	1 827,00	270,90	430,57
91	Карачевский муниципальный район	Мылинское сельское поселение	53.154908 34.827504	15624428	554,66	481,50	71,45	73,16	3 613,29	3 158,68	468,36	454,61
92	Карачевский муниципальный район	Ревенское сельское поселение	53.013701 34.791508	15624444	320,25	238,28	35,36	81,97	2 041,12	1 563,10	231,77	478,02
93	Карачевский муниципальный район	Песоченское сельское поселение	53.169862 34.983416	15624456	336,57	298,00	44,22	38,57	2 188,42	1 954,89	289,86	233,53
94	Клетнянский муниципальный район	Клетнянское городское поселение	53.389907 33.216825	15626151	5 565,63	3 861,94	573,08	1 703,69	35 359,93	25 334,40	3 756,48	10 025,53
95	Клетнянский муниципальный район	Акуличское сельское поселение	53.190089 33.219609	15626404	307,20	284,08	42,15	23,13	1 988,06	1 863,54	276,32	124,52
96	Клетнянский муниципальный район	Лутенское сельское поселение	53.449500 33.092489	15626424	423,36	365,15	54,19	58,21	2 733,65	2 395,40	355,18	338,25
97	Клетнянский муниципальный район	Мирнинское сельское поселение	53.380852 32.998282	15626425	604,86	572,48	84,95	32,38	3 938,18	3 755,50	556,85	182,68

98	Клетнянский муниципальный район	Мужиновское сельское поселение	53.254284 33.262495	15626428	364,03	313,78	46,56	50,25	2 357,01	2 058,42	305,21	298,59
99	Клетнянский муниципальный район	Надвинское сельское поселение	53.470682 33.359226	15626432	204,96	184,74	27,41	20,22	1 317,53	1 211,91	179,70	105,62
100	Климовский муниципальный район	Климовское городское поселение	52.379539 32.197327	15628151	5 486,62	3 975,81	589,98	1 510,80	35 886,31	26 081,44	3 867,25	9 804,87
101	Климовский муниципальный район	Брахловское сельское поселение	52.365348 32.464135	15628404	259,74	166,17	24,66	93,56	1 667,70	1 090,11	161,64	577,59
102	Климовский муниципальный район	Истопское сельское поселение	52.420755 32.450409	15628420	529,67	389,29	57,77	140,38	3 432,94	2 553,74	378,66	879,20
103	Климовский муниципальный район	Плавенское сельское поселение	52.452236 32.432802	15628424	393,18	257,46	38,21	135,72	2 538,19	1 688,96	250,43	849,23
104	Климовский муниципальный район	Каменскохуторское сельское поселение	52.140268 32.256597	15628428	299,92	273,86	40,64	26,06	1 938,17	1 796,55	266,38	141,62
105	Климовский муниципальный район	Кирилловское сельское поселение	52.108652 32.164628	15628432	267,93	238,59	35,40	29,34	1 728,23	1 565,13	232,07	163,10
106	Климовский муниципальный район	Лакомобудское сельское поселение	52.486985 32.139978	15628440	133,40	111,40	16,53	22,00	848,38	730,80	108,36	117,58
107	Климовский муниципальный район	Митьковское сельское поселение	52.433457 32.157549	15628448	303,76	271,70	40,32	32,06	1 963,58	1 782,34	264,28	181,24
108	Климовский муниципальный район	Новоропское сельское поселение	52.298582 32.312284	15628452	531,37	456,44	67,73	74,93	3 437,15	2 994,25	443,98	442,90
109	Климовский муниципальный район	Новоюрковичское сельское поселение	52.120830 31.856245	15628456	348,75	241,99	35,91	106,76	2 239,36	1 587,46	235,38	651,90
110	Климовский муниципальный район	Сачковичское сельское поселение	52.349178 32.218769	15628460	668,91	504,09	74,80	164,81	4 282,33	3 306,87	490,33	975,46
111	Климовский муниципальный район	Сытобудское сельское поселение	52.481550 32.251684	15628472	243,73	217,85	32,33	25,88	1 570,66	1 429,12	211,90	141,54
112	Климовский муниципальный район	Хороменское сельское поселение	52.068632 32.035145	15628476	283,02	120,99	17,95	162,02	1 813,24	793,73	117,69	1 019,51
113	Климовский муниципальный район	Челховское сельское поселение	52.247989 32.071113	15628480	431,68	359,27	53,31	72,41	2 798,39	2 356,83	349,46	441,56
114	Климовский муниципальный район	Чуровичское сельское поселение	52.171160 32.000075	15628488	526,08	383,41	56,89	142,67	3 402,13	2 515,17	372,94	886,96
115	Клинцовский муниципальный район	Великотопальское сельское поселение	52.540727 32.359149	15630408	432,77	348,44	51,71	84,33	2 743,09	2 285,78	338,93	457,31
116	Клинцовский муниципальный район	Гулевское сельское поселение	52.610472 32.225291	15630424	476,65	359,27	53,31	117,38	2 965,93	2 356,83	349,46	609,10
117	Клинцовский муниципальный район	Коржовоголубовское сельское поселение	52.765204 32.349501	15630448	2 227,87	1 097,93	162,92	1 129,94	14 450,81	7 202,44	1 067,95	7 248,37
118	Клинцовский муниципальный район	Лопатенское сельское поселение	52.828349 32.139322	15630452	414,56	331,42	49,18	83,14	2 643,79	2 174,13	322,37	469,66
119	Клинцовский муниципальный район	Медведовское сельское поселение	52.578246 32.482200	15630457	810,56	672,74	99,83	137,81	5 146,36	4 413,22	654,37	733,14
120	Клинцовский муниципальный район	Первомайское сельское поселение	52.743141 32.201522	15630467	1 000,08	717,61	106,49	282,47	6 121,31	4 707,57	698,02	1 413,74
121	Клинцовский муниципальный район	Рожновское сельское поселение	52.740622 32.083456	15630472	551,45	446,85	66,31	104,60	3 482,60	2 931,32	434,64	551,28
122	Клинцовский муниципальный район	Смолевичское сельское поселение	52.826967 32.215455	15630480	808,99	697,81	103,55	111,18	5 236,85	4 577,65	678,76	659,20
123	Клинцовский муниципальный район	Смотровобудское сельское поселение	52.676988 32.292665	15630481	1 086,46	666,25	98,87	420,22	6 947,66	4 370,59	648,05	2 577,07
124	Комаричский муниципальный район	Комаричское городское поселение	52.419003 34.784097	15632151	3 325,91	2 413,09	358,08	912,81	21 533,60	15 829,94	2 347,20	5 703,66
125	Комаричский муниципальный район	Аркинское сельское поселение	52.496553 34.658836	15632404	335,26	252,82	37,52	82,44	2 140,20	1 658,51	245,92	481,69
126	Комаричский муниципальный район	Быховское сельское поселение	52.427483 34.671673	15632416	334,97	261,79	38,85	73,18	2 165,85	1 717,38	254,65	448,47
127	Комаричский муниципальный район	Игрицкое сельское поселение	52.449245 34.520298	15632428	480,46	400,74	59,47	79,72	3 118,60	2 628,85	389,80	489,75
128	Комаричский муниципальный район	Литижское сельское поселение	52.306832 34.813894	15632440	425,99	372,58	55,29	53,41	2 762,55	2 444,12	362,40	318,43
129	Комаричский муниципальный район	Марьинское сельское поселение	52.401688 34.756366	15632450	386,42	325,85	48,35	60,56	2 502,89	2 137,59	316,95	365,30
130	Комаричский муниципальный район	Усожское сельское поселение	52.289395 34.724539	15632460	378,44	288,41	42,80	90,03	2 450,95	1 891,96	280,53	558,99
131	Комаричский муниципальный район	Лопандинское сельское поселение	52.466750 34.810157	15632464	931,62	769,60	114,20	162,02	6 094,43	5 048,61	748,59	1 045,82

132	Красногорский муниципальный район	Красногорское городское поселение	53.004918 31.603037	15634151	2 986,96	2 042,99	303,16	943,97	19 590,21	13 402,06	1 987,20	6 188,15
133	Красногорский муниципальный район	Колюдовское сельское поселение	53.084522 31.417481	15634420	317,08	265,20	39,35	51,88	2 047,71	1 739,71	257,96	308,00
134	Красногорский муниципальный район	Лотаковское сельское поселение	53.128138 31.573932	15634432	266,51	229,92	34,12	36,59	1 718,04	1 508,29	223,64	209,75
135	Красногорский муниципальный район	Любовшанское сельское поселение	52.988870 31.541835	15634436	385,56	343,18	50,93	42,38	2 496,76	2 251,27	333,81	245,49
136	Красногорский муниципальный район	Макаричское сельское поселение	53.087416 31.639365	15634440	316,46	275,10	40,82	41,36	2 044,42	1 804,67	267,59	239,75
137	Красногорский муниципальный район	Перелазское сельское поселение	53.037186 31.469026	15634452	398,54	346,89	51,48	51,64	2 581,19	2 275,63	337,42	305,56
138	Красногорский муниципальный район	Яловское сельское поселение	52.830504 31.638871	15634484	163,13	137,40	20,39	25,74	1 041,92	901,32	133,64	140,60
139	Мглинский муниципальный район	Мглинское городское поселение	53.061069 32.847806	15636101	2 998,94	2 245,99	333,29	752,95	19 752,03	14 733,74	2 184,66	5 018,29
140	Мглинский муниципальный район	Беловодское сельское поселение	53.056079 32.798057	15636404	275,74	246,01	36,51	29,72	1 783,04	1 613,85	239,29	169,19
141	Мглинский муниципальный район	Вельжичское сельское поселение	53.087075 33.109099	15636412	247,11	189,07	28,06	58,03	1 605,70	1 240,33	183,91	365,37
142	Мглинский муниципальный район	Ветлевское сельское поселение	53.059960 32.934951	15636416	513,57	369,48	54,83	144,09	3 344,55	2 423,82	359,39	920,73
143	Мглинский муниципальный район	Краснокосаровское сельское поселение	53.157040 32.745748	15636428	366,57	303,26	45,00	63,31	2 380,24	1 989,40	294,98	390,84
144	Мглинский муниципальный район	Новоромановское сельское поселение	53.005455 32.942281	15636434	471,27	427,97	63,51	43,30	3 067,89	2 807,49	416,28	260,40
145	Мглинский муниципальный район	Осколковское сельское поселение	53.107995 33.001256	15636436	222,09	188,15	27,92	33,94	1 432,70	1 234,24	183,01	198,47
146	Мглинский муниципальный район	Симонтовское сельское поселение	53.039173 32.774332	15636446	214,96	179,17	26,59	35,78	1 390,14	1 175,37	174,28	214,77
147	Мглинский муниципальный район	Соколовское сельское поселение	52.990795 32.845254	15636448	201,28	174,53	25,90	26,75	1 292,63	1 144,92	169,76	147,72
148	Мглинский муниципальный район	Новочешуйковское сельское поселение	53.119178 32.798210	15636452	283,62	211,35	31,36	72,27	1 828,91	1 386,49	205,58	442,42
149	Мглинский муниципальный район	Высокское сельское поселение	53.023024 32.721934	15636464	284,45	218,78	32,47	65,66	1 847,57	1 435,21	212,81	412,36
150	Мглинский муниципальный район	Шумаровское сельское поселение	53.110606 32.916051	15636468	235,46	200,21	29,71	35,24	1 521,32	1 313,41	194,75	207,91
151	Мглинский муниципальный район	Молодьковское сельское поселение	53.200641 32.830917	15636472	203,08	166,17	24,66	36,90	1 310,38	1 090,11	161,64	220,27
152	Навлинский муниципальный район	Навлинское городское поселение	52.830107 34.506536	15638151	6 152,13	4 785,03	710,06	1 367,11	40 187,48	31 389,89	4 654,36	8 797,59
153	Навлинский муниципальный район	Алтуховское городское поселение	52.674427 34.368555	15638162	596,82	518,95	77,01	77,87	3 881,52	3 404,31	504,78	477,21
154	Навлинский муниципальный район	Алешенское сельское поселение	52.851087 34.390653	15638404	312,68	242,92	36,05	69,76	2 021,77	1 593,55	236,28	428,22
155	Навлинский муниципальный район	Бяковское сельское поселение	52.866849 34.553599	15638416	337,22	244,16	36,23	93,07	2 177,63	1 601,67	237,49	575,96
156	Навлинский муниципальный район	Вздруженское сельское поселение	52.770189 34.037624	15638420	149,25	93,45	13,87	55,79	951,10	613,06	90,90	338,04
157	Навлинский муниципальный район	Клюковенское сельское поселение	52.925471 34.456212	15638432	397,66	265,51	39,40	132,16	2 571,97	1 741,74	258,26	830,23
158	Навлинский муниципальный район	Чичковское сельское поселение	52.993787 34.493834	15638446	448,11	401,05	59,51	47,06	2 908,40	2 630,88	390,10	277,52
159	Навлинский муниципальный район	Пролысовское сельское поселение	52.863326 34.119631	15638448	168,61	144,20	21,40	24,41	1 079,24	945,98	140,27	133,26
160	Навлинский муниципальный район	Ревенское сельское поселение	52.991521 34.284167	15638452	271,99	239,51	35,54	32,47	1 758,67	1 571,22	232,97	187,45
161	Навлинский муниципальный район	Салтановское сельское поселение	52.773861 34.293168	15638456	308,67	282,53	41,92	26,15	1 998,44	1 853,39	274,81	145,05
162	Навлинский муниципальный район	Синезерское сельское поселение	53.034868 34.472508	15638460	494,95	415,59	61,67	79,35	3 214,71	2 726,29	404,24	488,42
163	Навлинский муниципальный район	Соколовское сельское поселение	52.894831 34.639648	15638464	300,48	239,20	35,50	61,28	1 941,79	1 569,19	232,67	372,60
164	Навлинский муниципальный район	Щегловское сельское поселение	52.794618 34.690439	15638468	304,94	245,08	36,37	59,86	1 970,10	1 607,76	238,39	362,34
165	Погарский муниципальный район	Погарское городское поселение	52.554314 33.263079	15642151	3 832,75	2 598,45	385,59	1 234,29	25 191,84	17 045,91	2 527,50	8 145,93

166	Погарский муниципальный район	Борщовское сельское поселение	52.474030 33.134665	15642412	342,60	315,95	46,88	26,65	2 218,50	2 072,63	307,32	145,87
167	Погарский муниципальный район	Вадьковское сельское поселение	52.559581 33.318828	15642417	894,46	777,65	115,40	116,81	5 802,88	5 101,39	756,41	701,49
168	Погарский муниципальный район	Витемлянское сельское поселение	52.391654 33.418083	15642422	326,88	274,17	40,69	52,71	2 114,34	1 798,58	266,69	315,76
169	Погарский муниципальный район	Городищенское сельское поселение	52.472022 33.217597	15642428	577,05	420,54	62,41	156,51	3 742,62	2 758,77	409,06	983,85
170	Погарский муниципальный район	Гриневское сельское поселение	52.551510 33.056412	15642432	312,23	249,11	36,97	63,13	2 022,40	1 634,15	242,30	388,25
171	Погарский муниципальный район	Долботовское сельское поселение	52.693420 33.242058	15642436	333,01	237,04	35,17	95,97	2 148,67	1 554,98	230,57	593,69
172	Погарский муниципальный район	Кистерское сельское поселение	52.405781 33.110500	15642440	386,88	354,32	52,58	32,56	2 509,01	2 324,35	344,65	184,66
173	Погарский муниципальный район	Посудичское сельское поселение	52.623239 33.258812	15642444	686,51	518,95	77,01	167,57	4 434,64	3 404,31	504,78	1 030,33
174	Погарский муниципальный район	Гетуновское сельское поселение	52.524013 33.123184	15642452	551,73	466,03	69,16	85,70	3 582,71	3 057,18	453,31	525,53
175	Погарский муниципальный район	Суворовское сельское поселение	52.512609 33.278251	15642456	603,86	452,73	67,18	151,13	3 917,83	2 969,89	440,36	947,94
176	Погарский муниципальный район	Чаусовское сельское поселение	52.369725 33.343307	15642464	284,77	186,29	27,64	98,48	1 832,03	1 222,06	181,20	609,97
177	Погарский муниципальный район	Юдиновское сельское поселение	52.664816 33.269726	15642472	469,12	410,33	60,89	58,79	3 044,75	2 691,78	399,13	352,97
178	Почепский муниципальный район	Почепское городское поселение	52.929130 33.454267	15644101	7 028,24	5 117,99	759,47	1 910,25	46 453,82	33 574,17	4 978,24	12 879,65
179	Почепский муниципальный район	Рамасухское городское поселение	52.742863 33.542230	15644160	173,21	124,40	18,46	48,81	1 107,44	816,06	121,00	291,38
180	Почепский муниципальный район	Бакланское сельское поселение	52.738921 33.257231	15644404	693,27	559,18	82,98	134,09	4 505,26	3 668,21	543,91	837,05
181	Почепский муниципальный район	Бельковское сельское поселение	53.113006 33.244618	15644408	213,18	188,15	27,92	25,03	1 370,14	1 234,24	183,01	135,90
182	Почепский муниципальный район	Валуецкое сельское поселение	52.740033 33.380902	15644412	306,56	237,97	35,31	68,60	1 977,21	1 561,07	231,47	416,14
183	Почепский муниципальный район	Витовское сельское поселение	52.919944 33.502058	15644416	429,99	350,30	51,98	79,69	2 776,17	2 297,96	340,73	478,21
184	Почепский муниципальный район	Гущинское сельское поселение	52.892962 33.220220	15644428	464,35	385,88	57,26	78,46	3 010,50	2 531,41	375,35	479,09
185	Почепский муниципальный район	Дмитровское сельское поселение	53.063142 33.571587	15644436	238,09	167,41	24,84	70,68	1 529,34	1 098,23	162,84	431,11
186	Почепский муниципальный район	Доманичское сельское поселение	53.000388 33.426141	15644440	516,15	461,39	68,47	54,76	3 352,42	3 026,73	448,79	325,69
187	Почепский муниципальный район	Чоповское сельское поселение	52.966385 33.325278	15644442	569,66	449,32	66,68	120,34	3 701,20	2 947,56	437,05	753,64
188	Почепский муниципальный район	Краснорогское сельское поселение	52.947598 33.740462	15644444	969,32	823,76	122,24	145,56	6 335,19	5 403,86	801,26	931,33
189	Почепский муниципальный район	Московское сельское поселение	52.841058 33.196056	15644466	499,39	397,64	59,01	101,75	3 237,75	2 608,55	386,79	629,20
190	Почепский муниципальный район	Первомайское сельское поселение	52.899068 33.604412	15644472	333,52	256,22	38,02	77,30	2 152,24	1 680,84	249,23	471,40
191	Почепский муниципальный район	Польниковское сельское поселение	53.008446 33.239804	15644476	396,13	325,85	48,35	70,28	2 563,13	2 137,59	316,95	425,54
192	Почепский муниципальный район	Рагозинское сельское поселение	52.898193 33.341915	15644480	222,32	190,31	28,24	32,01	1 429,23	1 248,45	185,11	180,78
193	Почепский муниципальный район	Речицкое сельское поселение	52.892321 33.464742	15644481	1 081,04	724,73	107,54	356,31	7 031,74	4 754,26	704,94	2 277,48
194	Почепский муниципальный район	Семецкое сельское поселение	52.810782 33.458121	15644482	464,34	375,36	55,70	88,98	3 008,68	2 462,39	365,11	546,30
195	Почепский муниципальный район	Сетоловское сельское поселение	52.994947 33.502767	15644484	555,17	416,52	61,81	138,65	3 602,07	2 732,38	405,15	869,69
196	Почепский муниципальный район	Титовское сельское поселение	52.822347 33.310294	15644490	284,71	229,30	34,03	55,41	1 835,06	1 504,23	223,04	330,83
197	Рогнединский муниципальный район	Рогнединское городское поселение	53.805856 33.560619	15646151	1 258,35	970,13	143,96	288,22	8 206,90	6 364,05	943,64	1 842,85
198	Рогнединский муниципальный район	Вороновское сельское поселение	53.755003 33.689141	15646408	300,56	256,22	38,02	44,33	1 915,04	1 680,84	249,23	234,20
199	Рогнединский муниципальный район	Селиловичское сельское поселение	53.889990 33.672540	15646424	239,94	184,12	27,32	55,81	1 531,57	1 207,85	179,10	323,72

200	Рогнединский муниципальный район	Тюнинское сельское поселение	53.890903 33.368451	15646432	183,38	125,02	18,55	58,37	1 171,60	820,12	121,60	351,48
201	Рогнединский муниципальный район	Федоровское сельское поселение	53.939418 33.560790	15646436	399,95	342,25	50,79	57,70	2 597,46	2 245,18	332,91	352,28
202	Рогнединский муниципальный район	Шаровичское сельское поселение	53.963235 33.744908	15646444	122,26	93,14	13,82	29,12	784,23	611,03	90,60	173,20
203	Севский муниципальный район	Севское городское поселение	52.156089 34.495091	15648101	3 129,31	2 311,28	342,98	818,03	20 473,58	15 162,07	2 248,17	5 311,51
204	Севский муниципальный район	Доброводское сельское поселение	52.108347 34.676138	15648412	383,70	330,18	49,00	53,52	2 480,24	2 166,01	321,17	314,23
205	Севский муниципальный район	Чемлыжское сельское поселение	52.240176 34.303005	15648420	454,43	365,77	54,28	88,66	2 940,60	2 399,46	355,78	541,14
206	Севский муниципальный район	Троебортновское сельское поселение	51.890805 34.387536	15648428	214,85	159,68	23,69	55,17	1 376,99	1 047,48	155,32	329,51
207	Севский муниципальный район	Косицкое сельское поселение	51.980881 34.371735	15648432	431,75	358,65	53,22	73,10	2 792,39	2 352,77	348,86	439,62
208	Севский муниципальный район	Пушкинское сельское поселение	52.160067 34.339162	15648444	258,73	214,45	31,82	44,28	1 666,37	1 406,79	208,59	259,58
209	Севский муниципальный район	Подлесно-Новосельское сельское поселение	52.086505 34.239583	15648448	466,00	359,89	53,40	106,11	3 014,10	2 360,89	350,06	653,21
210	Севский муниципальный район	Новоямское сельское поселение	52.206953 34.484743	15648458	537,59	437,56	64,93	100,03	3 560,19	2 870,42	425,61	689,77
211	Стародубский муниципальный район	Воронокское сельское поселение	52.362588 32.664954	15650412	1 217,05	906,07	134,45	310,98	8 019,95	5 943,84	881,33	2 076,11
212	Стародубский муниципальный район	Гарцевское сельское поселение	52.741380 32.994743	15650416	327,38	285,62	42,38	41,76	2 137,13	1 873,69	277,82	263,44
213	Стародубский муниципальный район	Занковское сельское поселение	52.532702 32.748964	15650430	554,31	486,76	72,23	67,54	3 621,81	3 193,19	473,47	428,62
214	Стародубский муниципальный район	Запольскохалеевичское сельское поселение	52.663150 32.523882	15650432	374,41	327,09	48,54	47,32	2 449,81	2 145,71	318,16	304,10
215	Стародубский муниципальный район	Каменское сельское поселение	52.549385 32.646116	15650436	504,19	444,99	66,03	59,21	3 317,76	2 919,14	432,84	398,62
216	Стародубский муниципальный район	Десятуховское сельское поселение	52.585540 32.836882	15650448	954,42	862,75	128,02	91,67	6 273,24	5 659,64	839,19	613,60
217	Стародубский муниципальный район	Мишковское сельское поселение	52.491887 32.919770	15650452	675,43	579,29	85,96	96,14	4 425,58	3 800,16	563,47	625,42
218	Стародубский муниципальный район	Мохоновское сельское поселение	52.628344 32.647589	15650456	901,03	782,60	116,13	118,43	5 909,47	5 133,87	761,23	775,60
219	Стародубский муниципальный район	Понуровское сельское поселение	52.367212 32.839505	15650472	494,21	443,75	65,85	50,46	3 246,08	2 911,02	431,63	335,06
220	Стародубский муниципальный район	Меленское сельское поселение	52.632739 32.928025	15650484	657,11	559,80	83,07	97,31	4 306,31	3 672,27	544,51	634,04
221	Суземский муниципальный район	Суземское городское поселение	52.315916 34.079863	15652151	3 819,12	2 720,99	403,77	1 098,12	24 849,04	17 849,79	2 646,69	6 999,25
222	Суземский муниципальный район	Кокоревское городское поселение	52.586136 34.280906	15652162	843,71	524,21	77,79	319,50	5 002,04	3 438,82	509,89	1 563,22
223	Суземский муниципальный район	Алешковичское сельское поселение	52.229586 34.184813	15652404	680,30	498,83	74,02	181,47	4 196,22	3 272,36	485,21	923,86
224	Суземский муниципальный район	Невдольское сельское поселение	52.302713 34.283430	15652418	559,26	266,13	39,49	293,13	3 097,81	1 745,80	258,86	1 352,01
225	Суземский муниципальный район	Новопогощенское сельское поселение	52.335742 33.898430	15652428	323,61	206,71	30,67	116,90	1 980,70	1 356,04	201,07	624,66
226	Суземский муниципальный район	Селеченское сельское поселение	52.381705 34.374457	15652436	251,47	169,89	25,21	81,58	1 509,05	1 114,47	165,25	394,58
227	Суземский муниципальный район	Холмечское сельское поселение	52.503285 34.211897	15652444	296,56	216,61	32,14	79,94	1 838,08	1 421,00	210,70	417,08
228	Суражский муниципальный район	Суражское городское поселение	53.013891 32.393043	15654101	4 227,39	3 346,39	496,58	881,00	27 746,03	21 952,42	3 255,01	5 793,61
229	Суражский муниципальный район	Влазовичское сельское поселение	53.014091 32.295054	15654408	629,15	574,96	85,32	54,19	4 092,76	3 771,74	559,26	321,02
230	Суражский муниципальный район	Дегтяревское сельское поселение	53.256115 32.653473	15654420	328,77	279,12	41,42	49,64	2 125,60	1 831,06	271,50	294,54
231	Суражский муниципальный район	Дубровское сельское поселение	53.091266 32.454739	15654422	579,63	518,33	76,92	61,30	3 768,85	3 400,25	504,18	368,60
232	Суражский муниципальный район	Кулажское сельское поселение	52.968380 32.406338	15654428	700,03	604,67	89,73	95,36	4 553,79	3 966,62	588,15	587,17
233	Суражский муниципальный район	Лопазненское сельское поселение	53.025911 32.630395	15654432	467,00	422,09	62,63	44,91	3 031,65	2 768,92	410,56	262,73

234	Суражский муниципальный район	Нивнянское сельское поселение	53.180409 32.583351	15654440	481,35	439,73	65,25	41,62	3 125,88	2 884,63	427,72	241,25
235	Суражский муниципальный район	Овчинское сельское поселение	53.043082 32.476550	15654448	768,45	696,57	103,37	71,88	5 004,32	4 569,53	677,55	434,79
236	Трубчевский муниципальный район	Трубчевское городское поселение	52.579077 33.766073	15656101	5 689,56	4 237,92	628,87	1 451,64	37 093,99	27 800,85	4 122,20	9 293,14
237	Трубчевский муниципальный район	Белоберезковское городское поселение	52.382552 33.479348	15656155	1 896,24	1 720,54	255,32	175,70	12 423,87	11 286,80	1 673,56	1 137,07
238	Трубчевский муниципальный район	Городецкое сельское поселение	52.586229 33.807368	15656405	863,01	788,79	117,05	74,22	5 617,12	5 174,47	767,25	442,65
239	Трубчевский муниципальный район	Селецкое сельское поселение	52.516177 33.584289	15656440	968,11	915,66	135,88	52,44	6 318,55	6 006,77	890,66	311,78
240	Трубчевский муниципальный район	Семячковское сельское поселение	52.646898 33.669647	15656444	809,64	654,49	97,12	155,15	5 269,95	4 293,45	636,62	976,50
241	Трубчевский муниципальный район	Телецкое сельское поселение	52.569582 33.745654	15656452	1 033,81	908,24	134,78	125,57	6 739,82	5 958,05	883,44	781,77
242	Трубчевский муниципальный район	Усохское сельское поселение	52.605052 33.839411	15656460	544,95	443,44	65,80	101,51	3 541,16	2 908,99	431,33	632,17
243	Трубчевский муниципальный район	Юровское сельское поселение	52.732143 33.891513	15656470	946,90	817,57	121,32	129,33	6 171,29	5 363,26	795,24	808,03
244	Унечский муниципальный район	Унечское городское поселение	52.845115 32.670676	15658101	9 588,21	7 323,44	1 086,74	2 264,77	62 971,63	48 041,98	7 123,47	14 929,65
245	Унечский муниципальный район	Березинское сельское поселение	52.785899 32.816517	15658404	495,51	440,66	65,39	54,85	3 216,11	2 890,72	428,62	325,39
246	Унечский муниципальный район	Высокское сельское поселение	52.753590 32.917829	15658416	564,02	496,67	73,70	67,35	3 667,12	3 258,15	483,11	408,97
247	Унечский муниципальный район	Ивайтенское сельское поселение	52.780409 33.071064	15658424	272,33	238,28	35,36	34,05	1 759,80	1 563,10	231,77	196,70
248	Унечский муниципальный район	Красновичское сельское поселение	52.910816 32.602215	15658428	507,54	423,64	62,86	83,90	3 282,80	2 779,07	412,07	503,73
249	Унечский муниципальный район	Найтоповичское сельское поселение	52.758746 32.654156	15658440	537,55	469,13	69,61	68,42	3 493,49	3 077,48	456,32	416,01
250	Унечский муниципальный район	Павловское сельское поселение	52.901225 32.825285	15658448	554,80	472,53	70,12	82,27	3 604,37	3 099,81	459,63	504,56
251	Унечский муниципальный район	Старогутнянское сельское поселение	52.819082 32.532892	15658464	575,21	494,19	73,33	81,02	3 739,01	3 241,91	480,70	497,10
252	Унечский муниципальный район	Старосельское сельское поселение	52.861782 33.128224	15658468	307,67	280,05	41,56	27,62	1 992,23	1 837,15	272,40	155,08

Приложение А2. "Адресный перечень источников образования иных видов отходов, не относящихся к ТКО", утвержденное постановлением правительства Брянской области от 25 мая 2020 г. № 224-п

№ п/п	Раздел ОКВЭД	Подраздел ОКВЭД	Отходы	Код отхода	Класс опасности	Наименование организации	Адрес	Географические координаты (широта)	Географические координаты (долгота)	Код ОКТМО	ИНН	Наличие отходов на начало отчетного года	Образование отходов за год	Поступление - всего	Поступление - в т.ч. по импорту	Наличие в организации на конец отчетного года
Не публикуется в связи с наличием информации, размещение которой в формате открытых данных запрещено в соответствии с Федеральным законом от 29 ноября 2007 года № 282-ФЗ "Об официальном статистическом учете и системе государственной статистики в Российской Федерации"																

Приложение А3. "Данные статистической отчетности по форме 2-ТП (отходы) о количестве образования отходов на территории Брянской области в 2016, 2017 и 2018 годах по каждому виду отходов с разбивкой по классам опасности", утвержденное постановлением Правительства Брянской области от 25 мая 2020 г. № 224-п

Данные статистической отчетности по форме 2-ТП (отходы) о количестве образования отходов на территории Брянской области по каждому виду отходов с разбивкой по классам опасности, 2016 год

Код по ОКЕИ: тонна - 168

№ строки	Наименование видов отходов, сгруппированных по классам опасности для окружающей среды	Код отхода согласно Федеральному классификационному каталогу отходов (ФККО)	Наличие отходов на начало отчетного года	Образование отходов за отчетный год	Поступление отходов из других организаций		Использование отходов	Обезвреживание отходов	Передача отходов другим организациям					Размещение отходов на собственных объектах за отчетный год			Наличие в организации на конец отчетного года
					всего	в т.ч. по импорту			всего	из них:				всего	из них:		
										для использования	для обезвреживания	для хранения	для захоронения		хранение	захоронение	
А	Б	В	1	2	3	4	5	6	7	8	9	10	11	12	13	14	15
1	ВСЕГО		214 135,690	1 326 462,418	775 144,314	0,000	1 243 181,024	2 143,499	620 087,731	218 657,309	17 120,834	87,081	384 011,517	268 020,304	6 715,882	261 264,200	189 065,967
2	**I класс**		1,951	861,021	51,599	0,000	1,000	51,539	860,427	2,915	27,517	0,000	830,115	0,000	0,000	0,000	1,605
3	аккумуляторы свинцовые отработанные неповрежденные, с электролитом	92011001532	0,000	0,009	0,000	0,000	0,000	0,000	0,009	0,000	0,000	0,000	0,009	0,000	0,000	0,000	0,000
4	асбестовая пыль и волокно	34851102421	0,000	1,000	0,000	0,000	1,000	0,000	0,000	0,000	0,000	0,000	0,000	0,000	0,000	0,000	0,000
5	лампы ртутные, ртутно-кварцевые, люминесцентные, утратившие потребительские свойства	47110101521	1,951	27,037	51,575	0,000	0,000	51,539	27,432	0,011	27,434	0,000	0,106	0,000	0,000	0,000	1,592
6	лом и отходы незагрязненные, содержащие медные сплавы в виде изделий, кусков, несортированные	46210001205	0,000	0,013	0,000	0,000	0,000	0,000	0,000	0,000	0,000	0,000	0,000	0,000	0,000	0,000	0,013
7	лом и отходы, содержащие незагрязненные черные металлы в виде изделий, кусков, несортированные	46101001205	0,000	2,904	0,000	0,000	0,000	0,000	2,904	2,904	0,000	0,000	0,000	0,000	0,000	0,000	0,000
8	отходы (мусор) от уборки территории и помещений объектов оптово-розничной торговли промышленными товарами	73510002725	0,000	830,000	0,000	0,000	0,000	0,000	830,000	0,000	0,000	0,000	830,000	0,000	0,000	0,000	0,000
9	отходы конденсаторов с трихлордифенилом	47211001521	0,000	0,000	0,000	0,000	0,000	0,000	0,000	0,000	0,000	0,000	0,000	0,000	0,000	0,000	0,000
10	отходы термометров ртутных	47192000521	0,000	0,058	0,024	0,000	0,000	0,000	0,082	0,000	0,082	0,000	0,000	0,000	0,000	0,000	0,000
11	*Электролиты хромирования отработанные*	36344100000	0,000	0,000	0,000	0,000	0,000	0,000	0,000	0,000	0,000	0,000	0,000	0,000	0,000	0,000	0,000
12	**II класс**		7,410	1 624,163	15,237	0,000	0,000	1 518,834	122,041	2,000	119,054	0,000	0,987	0,000	0,000	0,000	5,936
13	аккумуляторные батареи источников бесперебойного питания свинцово- кислотные, утратившие потребительские свойства без электролита	48221212522	0,000	0,045	0,000	0,000	0,000	0,000	0,000	0,000	0,000	0,000	0,000	0,000	0,000	0,000	0,045
14	аккумуляторы компьютерные кислотные неповрежденные отработанные	48221102532	0,000	0,084	0,000	0,000	0,000	0,000	0,084	0,000	0,084	0,000	0,000	0,000	0,000	0,000	0,000
15	аккумуляторы никель-железные отработанные неповрежденные, с электролитом	92013001532	0,000	0,000	0,000	0,000	0,000	0,000	0,000	0,000	0,000	0,000	0,000	0,000	0,000	0,000	0,000
16	аккумуляторы никель-кадмиевые отработанные неповрежденные, с электролитом	92012001532	0,000	0,240	0,000	0,000	0,000	0,000	0,240	0,000	0,240	0,000	0,000	0,000	0,000	0,000	0,000
17	аккумуляторы свинцовые отработанные неповрежденные, с электролитом	92011001532	7,400	34,969	15,237	0,000	0,000	15,277	36,499	2,000	34,432	0,000	0,067	0,000	0,000	0,000	5,831
18	источники бесперебойного питания, утратившие потребительские свойства	48121102532	0,000	0,000	0,000	0,000	0,000	0,000	0,000	0,000	0,000	0,000	0,000	0,000	0,000	0,000	0,000
19	кислота аккумуляторная серная отработанная	92021001102	0,000	3,577	0,000	0,000	0,000	3,537	0,000	0,000	0,000	0,000	0,000	0,000	0,000	0,000	0,040
20	Лабораторные отходы и остатки химикалиев	94100000000	0,000	11,000	0,000	0,000	0,000	0,020	10,980	0,000	10,980	0,000	0,000	0,000	0,000	0,000	0,000
21	отходы абразивных материалов с преимущественным содержанием полирита	45621111422	0,000	0,000	0,000	0,000	0,000	0,000	0,000	0,000	0,000	0,000	0,000	0,000	0,000	0,000	0,000
22	отходы бумаги и картона от канцелярской деятельности и делопроизводства	40512202605	0,000	0,920	0,000	0,000	0,000	0,000	0,920	0,000	0,000	0,000	0,920	0,000	0,000	0,000	0,000
23	Отходы гальванических производств при цинковании	36343000000	0,000	72,000	0,000	0,000	0,000	0,000	72,000	0,000	72,000	0,000	0,000	0,000	0,000	0,000	0,000
24	отходы масел гидравлических, содержащих галогены и потерявших потребительские свойства	47230201312	0,000	0,020	0,000	0,000	0,000	0,000	0,020	0,000	0,020	0,000	0,000	0,000	0,000	0,000	0,000
25	отходы серной кислоты при технических испытаниях и измерениях	94132101102	0,000	0,111	0,000	0,000	0,000	0,000	0,111	0,000	0,111	0,000	0,000	0,000	0,000	0,000	0,000
26	отходы смеси диметилформамида и моноэтаноламина, *загрязненные фоторезистом при фотолитографии в производстве* полупроводниковых приборов	37111254102	0,000	1,168	0,000	0,000	0,000	0,000	1,168	0,000	1,168	0,000	0,000	0,000	0,000	0,000	0,000
27	отходы солей свинца в твердом виде при технических испытаниях и измерениях	94140201202	0,000	0,000	0,000	0,000	0,000	0,000	0,000	0,000	0,000	0,000	0,000	0,000	0,000	0,000	0,000
28	Прочие отходы гальванических производств	36348000000	0,000	1 500,000	0,000	0,000	0,000	1 500,000	0,000	0,000	0,000	0,000	0,000	0,000	0,000	0,000	0,000
29	Прочие отходы фильтров и фильтровальных материалов отработанные	44390000000	0,000	0,003	0,000	0,000	0,000	0,000	0,003	0,000	0,003	0,000	0,000	0,000	0,000	0,000	0,000
30	пыль газоочистки свинца незагрязненная	36123204422	0,000	0,000	0,000	0,000	0,000	0,000	0,000	0,000	0,000	0,000	0,000	0,000	0,000	0,000	0,000
31	смесь неорганических кислот при технических испытаниях и измерениях	94132901102	0,000	0,000	0,000	0,000	0,000	0,000	0,000	0,000	0,000	0,000	0,000	0,000	0,000	0,000	0,000
32	химические источники тока никель-металлгидридные неповрежденные отработанные	48220121532	0,000	0,016	0,000	0,000	0,000	0,000	0,016	0,000	0,016	0,000	0,000	0,000	0,000	0,000	0,000
33	шлам сернокислотного электролита	92011004392	0,010	0,010	0,000	0,000	0,000	0,000	0,000	0,000	0,000	0,000	0,000	0,000	0,000	0,000	0,020
34	**III класс**		1 078,202	134 645,043	994,003	0,000	132 847,853	493,970	2 306,118	504,214	1 758,737	31,015	10,100	0,012	0,012	0,000	1 069,306
35	аккумуляторы никель-железные отработанные в сборе, без электролита	92013002523	0,000	0,048	0,000	0,000	0,000	0,000	0,048	0,000	0,048	0,000	0,000	0,000	0,000	0,000	0,000
36	аккумуляторы свинцовые отработанные в сборе, без электролита	92011002523	0,110	13,783	6,800	0,000	0,000	0,000	20,613	19,537	1,008	0,000	0,068	0,000	0,000	0,000	0,080
37	аккумуляторы свинцовые отработанные неповрежденные, с электролитом	92011001532	0,000	1,016	0,000	0,000	0,000	0,000	1,016	0,000	1,016	0,000	0,000	0,000	0,000	0,000	0,000
38	всплывшие нефтепродукты из нефтеловушек и аналогичных сооружений	40635001313	0,000	3,353	1,124	0,000	0,000	0,562	3,882	0,000	3,882	0,000	0,000	0,000	0,000	0,000	0,033
39	грунт, загрязненный нефтью или нефтепродуктами (содержание *нефти или нефтепродуктов* 15 % и более)	93110001393	0,000	0,000	1,972	0,000	0,000	0,986	0,986	0,000	0,986	0,000	0,000	0,000	0,000	0,000	0,000

№ строки	Наименование видов отходов, сгруппированных по классам опасности для окружающей среды	Код отхода согласно Федеральному классификационному каталогу отходов (ФККО)	Наличие отходов на начало отчетного года	Образование отходов за отчетный год	Поступление отходов из других организаций		Использование отходов	Обезвреживание отходов	Передача отходов другим организациям					Размещение отходов на собственных объектах за отчетный год			Наличие в организации на конец отчетного года
					всего	в т.ч. по импорту			всего	из них:				всего	из них:		
										для использования	для обезвреживания	для хранения	для захоронения		хранение	захоронение	
40	инструменты лакокрасочные (кисти, валики), загрязненные лакокрасочными материалами (в количестве 5 % и более)	89111001523	0,000	0,000	0,000	0,000	0,000	0,000	0,000	0,000	0,000	0,000	0,000	0,000	0,000	0,000	0,000
41	*картриджи печатающих устройств с содержанием тонера 7 % и более отработанные*	48120301523	0,000	0,014	0,000	0,000	0,000	0,000	0,014	0,000	0,000	0,000	0,014	0,000	0,000	0,000	0,000
42	лампы ртутные, ртутно-кварцевые, люминесцентные, утратившие потребительские свойства	47110101521	0,000	0,002	0,000	0,000	0,000	0,000	0,002	0,000	0,002	0,000	0,000	0,000	0,000	0,000	0,000
43	лом и отходы латуни несортированные	46214099205	0,000	0,000	0,000	0,000	0,000	0,000	0,000	0,000	0,000	0,000	0,000	0,000	0,000	0,000	0,000
44	*лом и отходы меди несортированные незагрязненные*	46211099203	0,281	5,604	143,250	0,000	0,000	0,000	148,538	148,538	0,000	0,000	0,000	0,000	0,000	0,000	0,597
45	лом и отходы медные в кусковой форме незагрязненные	46211002213	0,941	0,945	8,012	0,000	0,000	0,000	9,898	9,898	0,000	0,000	0,000	0,000	0,000	0,000	0,000
46	лом и отходы медных изделий без покрытий незагрязненные	46211001513	2,389	10,748	0,000	0,000	0,000	0,000	12,385	12,385	0,000	0,000	0,000	0,000	0,000	0,000	0,751
47	лом и отходы свинца в кусковой форме незагрязненные	46240002213	0,000	0,000	0,000	0,000	0,000	0,000	0,000	0,000	0,000	0,000	0,000	0,000	0,000	0,000	0,000
48	*лом и отходы цинка в кусковой форме незагрязненные*	46250002213	0,000	0,000	0,000	0,000	0,000	0,000	0,000	0,000	0,000	0,000	0,000	0,000	0,000	0,000	0,000
49	Лом и отходы черных металлов загрязненные	46810000000	0,000	0,000	0,000	0,000	0,000	0,000	0,000	0,000	0,000	0,000	0,000	0,000	0,000	0,000	0,000
50	лом и отходы, содержащие несортированные цветные металлы в виде изделий, кусков, с преимущественным содержанием меди, ее сплавов и алюминия	46201104203	0,000	0,050	0,000	0,000	0,000	0,000	0,000	0,000	0,000	0,000	0,000	0,000	0,000	0,000	0,050
51	*лом свинца несортированный*	46240003203	0,000	0,012	0,000	0,000	0,000	0,000	0,000	0,000	0,000	0,000	0,000	0,012	0,012	0,000	0,012
52	навоз свиней свежий	11251001333	1,000	7168,225	0,000	0,000	7068,225	0,000	101,000	70,000	0,000	31,000	0,000	0,000	0,000	0,000	0,000
53	нетканые фильтровальные материалы синтетические, загрязненные нефтепродуктами (содержание нефтепродуктов 15 % и более)	44350101613	0,000	0,003	0,000	0,000	0,000	0,000	0,003	0,000	0,003	0,000	0,000	0,000	0,000	0,000	0,000
54	*Оборудование для облучения, электрическое диагностическое и терапевтическое, применяемые в медицинских целях, утратившее потребительские свойства*	48160000000	0,000	0,150	0,000	0,000	0,000	0,000	0,150	0,000	0,150	0,000	0,000	0,000	0,000	0,000	0,000
55	обтирочный материал, загрязненный лакокрасочными материалами (в количестве 5 % и более)	89211001603	0,000	0,000	0,000	0,000	0,000	0,000	0,000	0,000	0,000	0,000	0,000	0,000	0,000	0,000	0,000
56	*обтирочный материал, загрязненный нефтью или нефтепродуктами (содержание нефти или нефтепродуктов 15 % и более)*	91920401603	11,730	95,733	168,080	0,000	0,000	89,903	168,061	1,093	166,580	0,000	0,379	0,000	0,000	0,000	17,579
57	окалина замасленная прокатного производства с содержанием масла 15 % и более	35150101393	9,000	0,000	0,000	0,000	0,000	0,000	9,000	0,000	9,000	0,000	0,000	0,000	0,000	0,000	0,000
58	*опилки и стружка древесные, загрязненные нефтью или нефтепродуктами (содержание нефти или нефтепродуктов менее 15%)*	91920502394	0,000	0,000	0,000	0,000	0,000	0,000	0,000	0,000	0,000	0,000	0,000	0,000	0,000	0,000	0,000
59	опилки и стружка древесные, загрязненные нефтью или нефтепродуктами (содержание нефти или нефтепродуктов 15% *и более)*	91920501393	6,704	13,452	35,502	0,000	0,000	16,678	29,986	0,026	29,953	0,000	0,007	0,000	0,000	0,000	8,994
60	осадки ванн гальванических производств в смеси с преимущественным содержанием меди	36348292393	0,000	0,490	0,000	0,000	0,000	0,000	0,490	0,000	0,490	0,000	0,000	0,000	0,000	0,000	0,000
61	осадки нейтрализации кислотно-щелочных, хромсодержащих и цианосодержащих стоков гальванических производств *гидроксидом натрия в смеси*	36348598393	0,000	0,000	0,000	0,000	0,000	0,000	0,000	0,000	0,000	0,000	0,000	0,000	0,000	0,000	0,000
62	осадки нейтрализации кислых и хромсодержащих стоков гальванических производств гидроксидом натрия в смеси	36348597393	0,000	3,200	0,000	0,000	0,000	0,000	3,200	0,000	3,200	0,000	0,000	0,000	0,000	0,000	0,000
63	осадок (шлам) флотационной очистки нефтесодержащих сточных вод, содержащий нефтепродукты в количестве 15 % и более	72330101393	0,000	47,500	0,000	0,000	0,000	0,000	42,500	0,000	42,500	0,000	0,000	0,000	0,000	0,000	5,000
64	осадок механической очистки нефтесодержащих сточных вод, содержащий нефтепродукты в количестве 15 % и более	72310201393	0,000	8,053	0,000	0,000	0,000	0,000	8,053	0,000	8,053	0,000	0,000	0,000	0,000	0,000	0,000
65	осадок нейтрализации известковым молоком смешанных (кислотно-щелочных и хромсодержащих) стоков гальванических *производств обезвоженный с преимущественным содержанием цинка*	36348572393	0,000	0,720	0,000	0,000	0,000	0,000	0,720	0,000	0,720	0,000	0,000	0,000	0,000	0,000	0,000
66	осадок нейтрализации известковым молоком смешанных (кислых и щелочных) стоков гальванических производств с преимущественным содержанием железа	36348581393	0,000	5,800	0,000	0,000	0,000	0,000	5,800	0,000	5,800	0,000	0,000	0,000	0,000	0,000	0,000
67	*остатки дизельного топлива, утратившего потребительские свойства*	40691001103	0,000	0,242	0,070	0,000	0,000	0,070	0,242	0,203	0,039	0,000	0,000	0,000	0,000	0,000	0,000
68	Отработанные фиксажные растворы	30711210000	0,000	0,364	0,000	0,000	0,000	0,000	0,364	0,364	0,000	0,000	0,000	0,000	0,000	0,000	0,000
69	отходы антифризов на основе этиленгликоля	92121001313	0,000	0,000	0,000	0,000	0,000	0,000	0,000	0,000	0,000	0,000	0,000	0,000	0,000	0,000	0,000
70	Отходы бумаги и картона и изделий из них загрязненные	40590000000	0,000	0,000	0,000	0,000	0,000	0,000	0,000	0,000	0,000	0,000	0,000	0,000	0,000	0,000	0,000
71	Отходы клея, клеящих веществ, отвердителей, пропиточных составов, материалов на основе природных смол	41910000000	0,000	0,000	0,000	0,000	0,000	0,000	0,000	0,000	0,000	0,000	0,000	0,000	0,000	0,000	0,000
72	отходы масел гидравлических, содержащих галогены и потерявших потребительские свойства	47230201312	0,000	0,000	0,000	0,000	0,000	0,000	0,000	0,000	0,000	0,000	0,000	0,000	0,000	0,000	0,000
73	отходы минеральных масел гидравлических, не содержащих галогены	40612001313	0,191	14,210	13,403	0,000	6,053	13,403	8,036	7,202	0,834	0,000	0,000	0,000	0,000	0,000	0,312
74	отходы минеральных масел индустриальных	40613001313	5,545	46,887	9,355	0,000	13,014	9,355	34,709	24,014	10,695	0,000	0,000	0,000	0,000	0,000	4,709
75	отходы минеральных масел компрессорных	40616601313	0,363	33,370	1,443	0,000	22,536	1,443	10,772	10,193	0,579	0,000	0,000	0,000	0,000	0,000	0,426
76	отходы минеральных масел моторных	40611001313	19,239	351,625	102,093	0,000	57,781	83,985	316,905	143,208	172,083	0,015	0,000	0,000	0,000	0,000	14,286
77	отходы минеральных масел технологических	40618001313	0,037	0,050	0,000	0,000	0,040	0,000	0,000	0,000	0,000	0,000	0,000	0,000	0,000	0,000	0,047
78	отходы минеральных масел трансмиссионных	40615001313	3,463	15,480	8,419	0,000	5,254	7,188	13,581	9,148	4,133	0,000	0,300	0,000	0,000	0,000	1,340
79	отходы минеральных масел трансформаторных, не содержащих галогены	40614001313	0,000	4,844	2,230	0,000	0,158	2,230	4,686	1,466	3,220	0,000	0,000	0,000	0,000	0,000	0,000
80	отходы минеральных масел турбинных	40617001313	0,000	0,070	0,040	0,000	0,000	0,040	0,070	0,070	0,000	0,000	0,000	0,000	0,000	0,000	0,000
81	отходы негалогенированных органических растворителей в смеси незагрязненных	41412901313	0,000	1665,543	0,000	0,000	1665,543	0,000	0,000	0,000	0,000	0,000	0,000	0,000	0,000	0,000	0,000

№ строки	Наименование видов отходов, сгруппированных по классам опасности для окружающей среды	Код отхода согласно Федеральному классификационному каталогу отходов (ФККО)	Наличие отходов на начало отчетного года	Образование отходов за отчетный год	Поступление отходов из других организаций		Использование отходов	Обезвреживание отходов	Передача отходов другим организациям					Размещение отходов на собственных объектах за отчетный год			Наличие в организации на конец отчетного года
					всего	в т.ч. по импорту			всего	из них:				всего	из них:		
										для использования	для обезвреживания	для хранения	для захоронения		хранение	захоронение	
82	отходы негалогенированных органических растворителей в смеси, загрязненные лакокрасочными материалами	41412912313	0,000	1,360	0,000	0,000	0,000	0,000	1,360	0,000	1,360	0,000	0,000	0,000	0,000	0,000	0,000
83	Отходы негалогенированных органических растворителей и их смесей	41412000000	0,000	0,000	0,000	0,000	0,000	0,000	0,000	0,000	0,000	0,000	0,000	0,000	0,000	0,000	0,000
84	Отходы неорганических солей и их смесей при технических испытаниях и измерениях	94140000000	0,075	0,000	0,000	0,000	0,000	0,000	0,000	0,000	0,000	0,000	0,000	0,000	0,000	0,000	0,075
85	ОТХОДЫ НЕФТЕПРОДУКТОВ	40600000000	0,000	0,000	0,000	0,000	0,000	0,000	0,000	0,000	0,000	0,000	0,000	0,000	0,000	0,000	0,000
86	Отходы обезвреживания отработанных технологических растворов и электролитов гальванических производств	36348500000	1 006,800	0,000	0,000	0,000	0,000	0,000	0,000	0,000	0,000	0,000	0,000	0,000	0,000	0,000	1 006,800
87	Отходы обслуживания оборудования, предназначенного для хранения опасных веществ	91300000000	0,000	0,000	0,000	0,000	0,000	0,000	0,000	0,000	0,000	0,000	0,000	0,000	0,000	0,000	0,000
88	Отходы органических растворителей	41410000000	0,000	0,000	0,000	0,000	0,000	0,000	0,000	0,000	0,000	0,000	0,000	0,000	0,000	0,000	0,000
89	Отходы при обезвреживании биологических и медицинских отходов	74780000000	0,022	71,604	0,000	0,000	0,000	0,000	71,604	0,000	71,604	0,000	0,000	0,000	0,000	0,000	0,022
90	Отходы при обработке металлов методом химической сварки (газовой, термитной)	36133000000	0,000	0,986	0,000	0,000	0,000	0,000	0,986	0,000	0,000	0,000	0,986	0,000	0,000	0,000	0,000
91	Отходы производства взрывчатых веществ	31830000000	0,000	19,918	0,000	0,000	0,000	19,918	0,000	0,000	0,000	0,000	0,000	0,000	0,000	0,000	0,000
92	отходы прочих минеральных масел	40619001313	2,171	1,415	0,000	0,000	0,000	0,000	3,586	3,330	0,256	0,000	0,000	0,000	0,000	0,000	0,000
93	отходы прочих синтетических масел	41350001313	0,000	0,000	0,010	0,000	0,000	0,000	0,010	0,000	0,010	0,000	0,000	0,000	0,000	0,000	0,000
94	отходы растворителей на основе ацетона незагрязненные	41412319103	0,000	0,032	0,000	0,000	0,020	0,000	0,012	0,000	0,012	0,000	0,000	0,000	0,000	0,000	0,000
95	отходы растворителей на основе ацетона, загрязненные негалогенированными органическими веществами	41412311103	0,020	27,777	0,000	0,000	0,000	0,000	27,797	0,000	27,797	0,000	0,000	0,000	0,000	0,000	0,000
96	отходы растворителей на основе ксилола, загрязненные оксидами железа и кремния	41412231313	0,000	0,000	0,000	0,000	0,000	0,000	0,000	0,000	0,000	0,000	0,000	0,000	0,000	0,000	0,000
97	отходы растворителей на основе спирта изопропилового	41412634103	0,000	0,045	0,000	0,000	0,000	0,000	0,045	0,000	0,045	0,000	0,000	0,000	0,000	0,000	0,000
98	отходы растворителей на основе толуола	41412221103	0,000	0,000	0,000	0,000	0,000	0,000	0,000	0,000	0,000	0,000	0,000	0,000	0,000	0,000	0,000
99	отходы растворителей на основе трихлорэтилена, загрязненные минеральными маслами	41411111103	0,000	0,300	0,000	0,000	0,000	0,000	0,300	0,000	0,300	0,000	0,000	0,000	0,000	0,000	0,000
100	отходы растворителей на основе трихлорэтилена отработанные незагрязненные	41411101103	0,034	0,016	0,000	0,000	0,000	0,000	0,000	0,000	0,000	0,000	0,000	0,000	0,000	0,000	0,050
101	Отходы растворителей нефтяного происхождения	41412100000	0,000	0,100	0,000	0,000	0,000	0,000	0,100	0,000	0,100	0,000	0,000	0,000	0,000	0,000	0,000
102	отходы синтетических гидравлических жидкостей	41360001313	0,000	0,000	0,050	0,000	0,000	0,000	0,050	0,000	0,050	0,000	0,000	0,000	0,000	0,000	0,000
103	отходы синтетических и полусинтетических масел индустриальных	41320001313	0,020	4,139	0,000	0,000	0,569	0,000	3,570	3,370	0,200	0,000	0,000	0,000	0,000	0,000	0,020
104	*отходы синтетических и полусинтетических масел моторных*	41310001313	1,866	80,158	0,000	0,000	2,463	0,000	76,191	33,299	38,212	0,000	4,680	0,000	0,000	0,000	3,371
105	отходы синтетических масел компрессорных	41340001313	0,000	0,486	0,000	0,000	0,000	0,000	0,486	0,236	0,250	0,000	0,000	0,000	0,000	0,000	0,000
106	отходы смазок на основе нефтяных масел	40641001393	0,000	8,717	0,000	0,000	1,917	0,000	6,800	0,000	6,800	0,000	0,000	0,000	0,000	0,000	0,000
107	отходы смесей нефтепродуктов при технических испытаниях и измерениях	94250101313	0,000	0,000	0,000	0,000	0,000	0,000	0,000	0,000	0,000	0,000	0,000	0,000	0,000	0,000	0,000
108	отходы солей натрия при ликвидации проливов органических и неорганических кислот	31081001333	0,000	0,153	0,000	0,000	0,000	0,000	0,153	0,000	0,000	0,000	0,153	0,000	0,000	0,000	0,000
109	Отходы сорбентов, не вошедшие в другие группы	44200000000	0,000	0,820	0,000	0,000	0,000	0,000	0,820	0,000	0,820	0,000	0,000	0,000	0,000	0,000	0,000
110	Отходы тары, упаковки и упаковочных материалов из полиэтилена загрязненные органическими веществами	43811300000	0,000	0,000	0,000	0,000	0,000	0,000	0,000	0,000	0,000	0,000	0,000	0,000	0,000	0,000	0,000
111	отходы тормозной жидкости на основе полигликолей и их эфиров	92122001313	0,000	0,000	0,020	0,000	0,000	0,000	0,020	0,000	0,020	0,000	0,000	0,000	0,000	0,000	0,000
112	отходы упаковки из полипропилена, загрязненной взрывчатыми веществами	43812981514	0,000	2,010	0,000	0,000	0,000	2,010	0,000	0,000	0,000	0,000	0,000	0,000	0,000	0,000	0,000
113	отходы фиксажных растворов при обработке рентгеновской пленки	41721201103	0,000	1,855	0,000	0,000	0,000	0,000	1,855	1,800	0,055	0,000	0,000	0,000	0,000	0,000	0,000
114	Отходы фильтров автомобильных	92130000000	0,005	0,019	0,000	0,000	0,000	0,000	0,024	0,000	0,024	0,000	0,000	0,000	0,000	0,000	0,000
115	пеньки промасленная (содержание масла 15 % и более)	91920301603	0,000	0,000	0,000	0,000	0,000	0,000	0,000	0,000	0,000	0,000	0,000	0,000	0,000	0,000	0,000
116	песок, загрязненный нефтью или нефтепродуктами (содержание нефти или нефтепродуктов 15 % и более)	91920101393	1,374	32,404	21,926	0,000	0,975	11,033	42,987	0,000	42,987	0,000	0,000	0,000	0,000	0,000	0,709
117	песок, загрязненный нефтью или нефтепродуктами (содержание нефти или нефтепродуктов менее 15 %)	91920102394	0,000	0,000	0,000	0,000	0,000	0,000	0,000	0,000	0,000	0,000	0,000	0,000	0,000	0,000	0,000
118	Покрышки пневматических шин отработанные	92113000000	0,000	0,000	0,000	0,000	0,000	0,000	0,000	0,000	0,000	0,000	0,000	0,000	0,000	0,000	0,000
119	помет куриный свежий	11271101333	0,000	124 000,000	0,000	0,000	124 000,000	0,000	0,000	0,000	0,000	0,000	0,000	0,000	0,000	0,000	0,000
120	Прочие отходы нефтепродуктов	40690000000	0,000	0,004	0,000	0,000	0,000	0,000	0,004	0,000	0,004	0,000	0,000	0,000	0,000	0,000	0,000
121	Прочие отходы огнеупорных материалов от ремонта печей и печного оборудования	91219000000	0,215	0,000	0,000	0,000	0,000	0,000	0,000	0,000	0,000	0,000	0,000	0,000	0,000	0,000	0,215
122	пыль табачная	30139002423	0,000	3,500	0,000	0,000	0,000	0,000	3,500	0,000	0,000	0,000	3,500	0,000	0,000	0,000	0,000
123	пыль цементная	34510011423	0,000	3,306	0,000	0,000	3,306	0,000	0,000	0,000	0,000	0,000	0,000	0,000	0,000	0,000	0,000
124	Растворы обезжиривания металлических поверхностей отработанные	36334100000	0,000	0,080	0,000	0,000	0,000	0,000	0,080	0,000	0,080	0,000	0,000	0,000	0,000	0,000	0,000
125	сальниковая набивка асбесто-графитовая промасленная (содержание масла 15 % и более)	91920201603	0,033	0,038	0,000	0,000	0,000	0,000	0,008	0,000	0,008	0,000	0,000	0,000	0,000	0,000	0,063
126	свинцовые пластины отработанных аккумуляторов	92011003513	0,000	0,000	0,000	0,000	0,000	0,000	0,000	0,000	0,000	0,000	0,000	0,000	0,000	0,000	0,000
127	силикагель отработанный, загрязненный нефтью и нефтепродуктами (содержание нефтепродуктов 15% и более)	44250311293	0,000	0,000	1,554	0,000	0,000	0,777	0,777	0,000	0,777	0,000	0,000	0,000	0,000	0,000	0,000
128	силиконовые масла, утратившие потребительские свойства	41950101103	0,000	0,000	0,000	0,000	0,000	0,000	0,000	0,000	0,000	0,000	0,000	0,000	0,000	0,000	0,000
129	Смазочно-охлаждающие жидкости отработанные при металлообработке	36121100000	0,000	0,000	0,000	0,000	0,000	0,000	0,000	0,000	0,000	0,000	0,000	0,000	0,000	0,000	0,000
130	смазочно-охлаждающие масла отработанные при металлообработке	36121101313	1,481	42,980	109,214	0,000	0,000	54,607	98,542	3,935	94,607	0,000	0,000	0,000	0,000	0,000	0,526
131	Смеси нефтепродуктов отработанных	40630000000	0,000	0,000	0,000	0,000	0,000	0,000	0,000	0,000	0,000	0,000	0,000	0,000	0,000	0,000	0,000

№ строки	Наименование видов отходов, сгруппированных по классам опасности для окружающей среды	Код отхода согласно Федеральному классификационному каталогу отходов (ФККО)	Наличие отходов на начало отчетного года	Образование отходов за отчетный год	Поступление отходов из других организаций		Использование отходов	Обезвреживание отходов	Передача отходов другим организациям					Размещение отходов на собственных объектах за отчетный год			Наличие в организации на конец отчетного года
					всего	в т.ч. по импорту			всего	из них:				всего	из них:		
										для использования	для обезвреживания	для хранения	для захоронения		хранение	захоронение	
132	смесь масел минеральных отработанных, не содержащих галогены, пригодная для утилизации	40632901313	0,000	0,440	0,000	0,000	0,000	0,440	0,440	0,000	0,000	0,000	0,000	0,000	0,000	0,000	-0,440
133	смет с территории предприятия малоопасный	73339001714	0,000	0,000	0,000	0,000	0,000	0,000	0,000	0,000	0,000	0,000	0,000	0,000	0,000	0,000	0,000
134	спецодежда из натуральных, синтетических, искусственных и шерстяных волокон, загрязненная нефтепродуктами (содержание нефтепродуктов 15 % и более)	40231101623	0,000	0,000	0,000	0,000	0,000	0,000	0,000	0,000	0,000	0,000	0,000	0,000	0,000	0,000	0,000
135	стружка медная незагрязненная	36121204223	0,050	0,012	0,800	0,000	0,000	0,000	0,862	0,862	0,000	0,000	0,000	0,000	0,000	0,000	0,000
136	стружка цинка незагрязненная	36121211223	0,000	0,000	0,000	0,000	0,000	0,000	0,000	0,000	0,000	0,000	0,000	0,000	0,000	0,000	0,000
137	стружка черных металлов несортированная незагрязненная	36121203225	0,000	0,031	0,000	0,000	0,000	0,000	0,031	0,031	0,000	0,000	0,000	0,000	0,000	0,000	0,000
138	тара из черных металлов, загрязненная лакокрасочными материалами (содержание 5 % и более)	46811201513	0,000	0,000	0,000	0,000	0,000	0,000	0,000	0,000	0,000	0,000	0,000	0,000	0,000	0,000	0,000
139	тара из черных металлов, загрязненная лакокрасочными материалами (содержание менее 5 %)	46811202514	0,000	0,000	0,000	0,000	0,000	0,000	0,000	0,000	0,000	0,000	0,000	0,000	0,000	0,000	0,000
140	угольные фильтры отработанные, загрязненные нефтепродуктами (содержание нефтепродуктов 15 % и более)	44310101523	0,011	0,031	0,000	0,000	0,000	0,000	0,037	0,000	0,037	0,000	0,000	0,000	0,000	0,000	0,006
141	фильтровочные и поглотительные отработанные массы (на основе алюмосиликатов) загрязненные	44370399294	0,000	0,010	0,000	0,000	0,000	0,000	0,010	0,000	0,010	0,000	0,000	0,000	0,000	0,000	0,000
142	фильтры воздушные автотранспортных средств отработанные	92130101524	0,000	0,017	0,000	0,000	0,000	0,000	0,017	0,000	0,017	0,000	0,000	0,000	0,000	0,000	0,000
143	фильтры окрасочных камер картонные отработанные, загрязненные лакокрасочными материалами	44310311613	0,000	0,000	0,000	0,000	0,000	0,000	0,000	0,000	0,000	0,000	0,000	0,000	0,000	0,000	0,000
144	фильтры окрасочных камер стекловолоконные отработанные, загрязненные лакокрасочными материалами	44310301613	0,000	0,000	0,000	0,000	0,000	0,000	0,000	0,000	0,000	0,000	0,000	0,000	0,000	0,000	0,000
145	фильтры очистки масла автотранспортных средств отработанные	92130201523	0,751	7,211	6,991	0,000	0,000	3,522	10,144	0,008	10,121	0,000	0,012	0,000	0,000	0,000	1,287
146	фильтры очистки масла двигателей железнодорожного подвижного состава отработанные	92222105523	0,000	0,000	0,000	0,000	0,000	0,000	0,000	0,000	0,000	0,000	0,000	0,000	0,000	0,000	0,000
147	фильтры очистки масла электрогенераторных установок отработанные (содержание нефтепродуктов 15 % и более)	91861201523	0,000	0,047	0,000	0,000	0,000	0,000	0,047	0,000	0,047	0,000	0,000	0,000	0,000	0,000	0,000
148	фильтры очистки топлива автотранспортных средств отработанные	92130301523	0,569	1,892	1,611	0,000	0,000	0,803	2,942	0,000	2,942	0,000	0,001	0,000	0,000	0,000	0,327
149	фильтры очистки топлива двигателей железнодорожного подвижного состава отработанные	92222107523	0,000	0,000	0,000	0,000	0,000	0,000	0,000	0,000	0,000	0,000	0,000	0,000	0,000	0,000	0,000
150	шины пневматические автомобильные отработанные	92111001504	0,467	0,437	0,000	0,000	0,000	0,000	0,000	0,000	0,000	0,000	0,000	0,000	0,000	0,000	0,904
151	шлам гидрофильтров окрасочных камер с водяной завесой	36351221393	0,000	0,000	0,000	0,000	0,000	0,000	0,000	0,000	0,000	0,000	0,000	0,000	0,000	0,000	0,000
152	шлам очистки емкостей и трубопроводов от нефти и нефтепродуктов	91120002393	0,000	100,135	334,156	0,000	0,000	167,078	267,193	0,000	267,193	0,000	0,000	0,000	0,000	0,000	0,020
153	шлам шлифовальный маслосодержащий	36122203393	0,747	3,175	0,000	0,000	0,000	0,000	3,045	0,000	3,045	0,000	0,000	0,000	0,000	0,000	0,877
154	шпалы железнодорожные деревянные, пропитанные антисептическими средствами, отработанные	84100001513	0,000	706,500	0,000	0,000	0,000	0,000	706,500	0,000	706,500	0,000	0,000	0,000	0,000	0,000	0,000
155	эмульсии и эмульсионные смеси для шлифовки металлов отработанные, содержащие масла или нефтепродукты в количестве 15 % и более	36122201313	0,498	9,299	15,878	0,000	0,000	7,939	17,476	0,000	17,476	0,000	0,000	0,000	0,000	0,000	0,260
156	IV класс		582,963	286 281,728	415 147,117	0,000	229 779,138	79,156	283 796,729	740,679	15 161,329	0,966	267 862,105	185 693,544	0,000	185 674,849	2 682,736
157	брак кино- и фотопленки	31891100294	0,000	0,038	0,000	0,000	0,000	0,000	0,038	0,038	0,000	0,000	0,000	0,000	0,000	0,000	0,000
158	грунт, загрязненный нефтью или нефтепродуктами (содержание нефти или нефтепродуктов менее 15 %)	93110003394	0,000	71,382	81,970	0,000	0,000	40,985	98,867	0,000	98,867	0,000	0,000	0,000	0,000	0,000	13,500
159	древесные отходы от сноса и разборки зданий	81210101724	0,000	0,000	123,200	0,000	0,000	0,000	0,000	0,000	0,000	0,000	0,000	123,200	0,000	123,200	0,000
160	зола от сжигания бумажной, картонной, деревянной тары (упаковки) из-под взрывчатых веществ, пестицидов, агрохимикатов и прочей химической продукции	74793101404	0,000	0,000	0,000	0,000	0,000	0,000	0,000	0,000	0,000	0,000	0,000	0,000	0,000	0,000	0,000
161	зола от сжигания медицинских отходов, содержащая преимущественно оксиды кремния и кальция	74784111494	0,000	20,500	0,000	0,000	0,000	0,000	20,500	5,500	1,000	0,000	14,000	0,000	0,000	0,000	0,000
162	зола от сжигания угля малоопасная	61110001404	0,000	1,242	0,000	0,000	0,000	0,000	1,100	0,000	0,000	0,000	1,100	0,000	0,000	0,000	0,142
163	золосажевые отложения при очистке оборудования ТЭС, ТЭЦ, котельных малоопасные	61890202204	0,000	0,077	0,000	0,000	0,000	0,000	0,077	0,000	0,000	0,000	0,074	0,000	0,000	0,000	0,000
164	золошлаковая смесь от сжигания углей малоопасная	61140001204	0,000	7,880	0,000	0,000	0,000	0,000	7,880	0,000	0,000	0,000	7,880	0,000	0,000	0,000	0,000
165	изделия из бумаги, резины и полиэтилена, загрязненные при *технических испытаниях на объектах по уничтожению* химического оружия, дегазированные	96751981504	0,000	0,380	0,000	0,000	0,000	0,380	0,000	0,000	0,000	0,000	0,000	0,000	0,000	0,000	0,000
166	изделия текстильные прорезиненные, утратившие потребительские свойства, незагрязненные	43113001524	0,000	0,483	0,000	0,000	0,000	0,000	0,483	0,000	0,000	0,000	0,483	0,000	0,000	0,000	0,000
167	ил избыточный биологических очистных сооружений хозяйственно-бытовых и смешанных сточных вод	72220001394	2,100	378,884	0,000	0,000	0,000	0,000	378,884	0,000	357,000	0,000	21,884	0,000	0,000	0,000	2,100
168	инструменты лакокрасочные (кисти, валики), загрязненные лакокрасочными материалами (в количестве менее 5 %)	89111002524	0,000	0,335	0,000	0,000	0,000	0,000	0,335	0,000	0,040	0,000	0,295	0,000	0,000	0,000	0,000
169	камеры пневматических шин автомобильных отработанные	92112001504	0,233	0,460	0,334	0,000	0,000	0,000	1,015	0,224	0,791	0,000	0,000	0,000	0,000	0,000	0,011
170	картриджи печатающих устройств с содержанием тонера 7 % и более отработанные	48120301523	0,000	0,100	0,000	0,000	0,000	0,000	0,100	0,000	0,000	0,000	0,100	0,000	0,000	0,000	0,000
171	картриджи печатающих устройств с содержанием тонера менее 7 % отработанные	48120302524	0,000	104,468	1,514	0,000	0,000	0,753	105,204	0,300	0,901	0,000	104,004	0,008	0,000	0,008	0,017
172	клавиатура, манипулятор «мышь» с соединительными проводами, утратившие потребительские свойства	48120401524	0,050	6,294	0,496	0,000	0,000	0,097	6,741	0,000	0,114	0,000	6,627	0,002	0,000	0,002	0,000
173	Компьютеры и периферийное оборудование, утратившие потребительские свойства	48120000000	0,000	0,037	0,000	0,000	0,000	0,000	0,037	0,000	0,000	0,000	0,037	0,000	0,000	0,000	0,000

№ строки	Наименование видов отходов, сгруппированных по классам опасности для окружающей среды	Код отхода согласно Федеральному классификационному каталогу отходов (ФККО)	Наличие отходов на начало отчетного года	Образование отходов за отчетный год	Поступление отходов из других организаций		Использование отходов	Обезвреживание отходов	Передача отходов другим организациям					Размещение отходов на собственных объектах за отчетный год			Наличие в организации на конец отчетного года
					всего	в т.ч. по импорту			всего	из них:				всего	из них:		
										для использования	для обезвреживания	для хранения	для захоронения		хранение	захоронение	
174	кондиционеры бытовые, не содержащие озоноразрушающих веществ, утратившие потребительские свойства	48271311524	0,000	0,050	0,000	0,000	0,000	0,000	0,050	0,000	0,050	0,000	0,000	0,000	0,000	0,000	0,000
175	коробки *фильтрующе-поглощающие противогазов*, утратившие потребительские свойства	49110201524	0,000	0,432	0,000	0,000	0,000	0,000	0,432	0,000	0,000	0,000	0,000	0,000	0,000	0,000	0,000
176	Лабораторные отходы и остатки химикатов	94100000000	0,000	0,260	0,000	0,000	0,000	0,000	0,260	0,260	0,000	0,000	0,000	0,000	0,000	0,000	0,000
177	листы волнистые и плоские, утратившие потребительские свойства, незагрязненные	45551002514	0,000	0,000	0,000	0,000	0,000	0,000	0,000	0,000	0,000	0,000	0,000	0,000	0,000	0,000	0,000
178	лом асфальтовых и асфальтобетонных покрытий	83020001714	0,000	238,318	2,500	0,000	235,800	0,000	0,000	0,000	0,000	0,000	0,000	2,500	0,000	2,500	2,518
179	лом и отходы никеля и никелевых сплавов в кусковой форме незагрязненные	46260002214	0,000	0,015	0,000	0,000	0,000	0,000	0,015	0,015	0,000	0,000	0,000	0,000	0,000	0,000	0,000
180	*лом и отходы никеля и никелевых сплавов несортированные*	46260098204	0,000	0,206	0,000	0,000	0,000	0,000	0,206	0,206	0,000	0,000	0,000	0,000	0,000	0,000	0,000
181	лом и отходы олова несортированные	46270099204	0,704	0,000	0,000	0,000	0,000	0,000	0,000	0,000	0,000	0,000	0,000	0,000	0,000	0,000	0,704
182	лом и отходы стальных изделий, загрязненные лакокрасочными материалами	46812111514	0,000	0,300	0,000	0,000	0,000	0,000	0,300	0,000	0,000	0,000	0,300	0,000	0,000	0,000	0,000
183	Лом и отходы черных металлов загрязненные	46810000000	0,000	0,000	0,000	0,000	0,000	0,000	0,000	0,000	0,000	0,000	0,000	0,000	0,000	0,000	0,000
184	лом изделий из негалогенированных полимерных материалов в смеси	43499111204	0,000	0,000	0,000	0,000	0,000	0,000	0,000	0,000	0,000	0,000	0,000	0,000	0,000	0,000	0,000
185	лом стекла при уничтожении химического оружия дегазированный	96751711514	0,000	0,450	0,000	0,000	0,000	0,450	0,000	0,000	0,000	0,000	0,000	0,000	0,000	0,000	0,000
186	*лом футеровок печей и печного оборудования производства* черных металлов	91210911204	0,000	0,250	0,000	0,000	0,000	0,000	0,000	0,000	0,000	0,000	0,000	0,000	0,000	0,000	0,250
187	Лом цинка и отходы, содержащие цинк	46250000000	0,020	0,000	0,000	0,000	0,000	0,000	0,000	0,000	0,000	0,000	0,000	0,000	0,000	0,000	0,020
188	масла растительные отработанные при приготовлении пищи	73611001314	0,000	2,022	0,000	0,000	0,000	0,000	2,022	1,467	0,000	0,000	0,555	0,000	0,000	0,000	0,000
189	масляные эмульсии от мойки оборудования производства растительных масел	30114181314	0,000	0,100	0,000	0,000	0,100	0,000	0,000	0,000	0,000	0,000	0,000	0,000	0,000	0,000	0,000
190	машины копировальные для офисов, утратившие потребительские свойства	48282311524	0,000	0,035	0,000	0,000	0,000	0,000	0,035	0,000	0,035	0,000	0,000	0,000	0,000	0,000	0,000
191	*молочная продукция некондиционная*	30115901104	0,000	95,000	0,000	0,000	0,000	0,000	95,000	95,000	0,000	0,000	0,000	0,000	0,000	0,000	0,000
192	мониторы компьютерные жидкокристаллические, утратившие потребительские свойства, в сборе	48120502524	0,000	0,801	1,732	0,000	0,000	0,866	1,667	0,113	1,554	0,000	0,000	0,000	0,000	0,000	0,000
193	мониторы компьютерные плазменные, утратившие потребительские свойства	48120501524	0,000	0,176	0,000	0,000	0,000	0,000	0,176	0,000	0,176	0,000	0,000	0,000	0,000	0,000	0,000
194	мониторы компьютерные электронолучевые, утратившие потребительские свойства	48120503524	0,000	0,005	0,000	0,000	0,000	0,000	0,005	0,000	0,005	0,000	0,000	0,000	0,000	0,000	0,000
195	Мусор и смет от уборки подвижного состава железнодорожного, автомобильного, воздушного, водного транспорта	73420000000	0,000	40,830	0,000	0,000	0,000	0,000	40,830	0,000	0,000	0,000	40,830	0,000	0,000	0,000	0,000
196	мусор и смет от уборки складских помещений малоопасный	73322001724	0,000	108,937	0,000	0,000	0,000	0,000	108,937	0,000	0,000	0,000	108,937	0,000	0,000	0,000	0,000
197	Мусор и смет производственных и складских помещений	73320000000	0,000	1,645	0,000	0,000	0,000	0,000	1,645	0,000	0,000	0,000	1,645	0,000	0,000	0,000	0,000
198	мусор и смет производственных помещений малоопасный	73321001724	3,000	1 131,134	4 626,083	0,000	100,000	0,000	2 528,904	0,000	0,000	0,000	2 528,904	3 131,313	0,000	3 131,313	0,000
199	мусор и смет уличный	73120001724	0,000	434,587	72 633,640	0,000	0,000	0,000	69 005,487	0,000	0,000	0,000	69 005,487	4 062,740	0,000	4 062,740	0,000
200	мусор от бытовых помещений судов и прочих плавучих средств, не предназначенных для перевозки пассажиров	73315101724	0,000	84,580	0,000	0,000	0,000	0,000	84,580	0,000	0,000	0,000	84,580	0,000	0,000	0,000	0,000
201	мусор от офисных и бытовых помещений организаций несортированный (исключая крупногабаритный)	73310001724	36,286	15 769,796	67 136,584	0,000	5,201	0,000	55 823,935	0,000	5,405	0,966	55 793,984	27 114,105	0,000	27 112,610	0,920
202	мусор от сноса и разборки зданий несортированный	81290101724	0,000	313,918	2 455,230	0,000	30,000	0,000	2 276,868	0,000	0,000	0,000	2 276,868	462,280	0,000	462,280	0,000
203	мусор с защитных решеток хозяйственно-бытовой и смешанной канализации малоопасный	72210101714	0,000	183,452	0,000	0,000	0,000	0,000	183,172	0,000	0,000	0,000	177,172	0,280	0,000	0,280	0,000
204	навоз конский свежий	11221001334	0,000	65,000	0,000	0,000	65,000	0,000	0,000	0,000	0,000	0,000	0,000	0,000	0,000	0,000	0,000
205	навоз крупного рогатого скота свежий	11211001334	0,000	41 378,225	0,000	0,000	41 374,225	0,000	0,000	0,000	0,000	0,000	0,000	0,000	0,000	0,000	4,000
206	навоз свиней перепревший	11251002294	0,000	160 340,000	0,000	0,000	160 340,000	0,000	0,000	0,000	0,000	0,000	0,000	0,000	0,000	0,000	0,000
207	Оборудование для облучения, электрическое диагностическое и терапевтическое, применяемые в медицинских целях, утратившее потребительские свойства	48160000000	0,000	7,916	0,000	0,000	0,000	0,000	7,916	1,240	3,028	0,000	3,648	0,000	0,000	0,000	0,000
208	обрезки, кусковые отходы древесно-стружечных и/или древесно-волокнистых плит	30531341214	0,000	622,828	144,040	0,000	390,268	0,000	232,560	0,000	0,000	0,000	232,560	144,040	0,000	144,040	0,000
209	обрезь и лом гипсокартонных листов	82411001204	0,000	0,500	0,000	0,000	0,000	0,000	0,500	0,000	0,000	0,000	0,500	0,000	0,000	0,000	0,000
210	обрезь кож хромового дубления	30431101294	0,000	21,740	0,000	0,000	0,000	0,000	21,740	0,000	0,000	0,000	21,740	0,000	0,000	0,000	0,000
211	обрезь разнородной древесины (например, содержащая обрезь древесно-стружечных и/или древесно-волокнистых плит)	30531342214	0,000	0,000	140,100	0,000	0,000	0,000	0,000	0,000	0,000	0,000	0,000	140,100	0,000	140,100	0,000
212	обрезь фанеры, содержащей связующие смолы	30531201294	0,000	2 357,751	0,000	0,000	2 356,800	0,000	0,951	0,000	0,000	0,000	0,551	0,000	0,000	0,000	0,000
213	обтирочный материал, загрязненный лакокрасочными материалами (в количестве менее 5 %)	89211002604	0,000	0,290	0,000	0,000	0,000	0,000	0,285	0,000	0,000	0,000	0,285	0,000	0,000	0,000	0,005
214	обтирочный материал, загрязненный нефтью или нефтепродуктами (содержание нефти или нефтепродуктов менее 15 %)	91920402604	0,231	4,766	51,806	0,000	0,000	26,203	30,247	0,000	29,926	0,000	0,321	0,120	0,000	0,120	0,232
215	обтирочный материал, загрязненный пищевыми жирами при производстве пищевых продуктов	30119932604	0,000	1,600	0,000	0,000	0,000	0,000	1,600	0,000	0,000	0,000	1,600	0,000	0,000	0,000	0,000
216	обувь кожаная рабочая, утратившая потребительские свойства	40310100524	0,000	4,936	0,090	0,000	0,000	0,000	4,936	0,000	0,117	0,000	4,819	0,090	0,000	0,090	0,000
217	окалина замасленная прокатного производства с содержанием масла менее 15 %	35150102294	0,000	136,071	0,000	0,000	0,000	0,000	136,071	136,071	0,000	0,000	0,000	0,000	0,000	0,000	0,000
218	окалина при термической резке черных металлов	36140101204	0,000	0,473	0,000	0,000	0,000	0,000	0,473	0,000	0,000	0,000	0,473	0,000	0,000	0,000	0,000

№ строки	Наименование видов отходов, сгруппированных по классам опасности для окружающей среды	Код отхода согласно Федеральному классификационному каталогу отходов (ФККО)	Наличие отходов на начало отчетного года	Образование отходов за отчетный год	Поступление отходов из других организаций		Использование отходов	Обезвреживание отходов	Передача отходов другим организациям					Размещение отходов на собственных объектах за отчетный год			Наличие в организации на конец отчетного года
					всего	в т.ч. по импорту			всего	из них:				всего	из них:		
										для использования	для обезвреживания	для хранения	для захоронения		хранение	захоронение	
219	опилки древесно-стружечных и/или древесно-волокнистых плит	30531311434	0,000	0,469	536,800	0,000	0,000	0,000	0,469	0,000	0,000	0,000	0,469	536,800	0,000	536,800	0,000
220	опилки и стружка древесные, загрязненные нефтью или нефтепродуктами (содержание нефти или нефтепродуктов менее 15%)	91920502394	0,000	2,152	1,486	0,000	0,000	0,743	2,895	0,000	2,895	0,000	0,000	0,000	0,000	0,000	0,000
221	опилки и стружка разнородной древесины (например, содержащие опилки и стружку древесно-стружечных и/или древесно-волокнистых плит)	30531331204	0,000	0,000	0,000	0,000	0,000	0,000	0,000	0,000	0,000	0,000	0,000	0,000	0,000	0,000	0,000
222	осадки с песколовок и отстойников при механической очистке хозяйственно-бытовых и смешанных сточных вод малоопасные	72210901394	0,000	2,000	0,000	0,000	0,000	0,000	2,000	0,000	0,000	0,000	2,000	0,000	0,000	0,000	0,000
223	осадок (ил/ам) механической очистки нефтесодержащих сточных вод, содержащий нефтепродукты в количестве менее 15 %, обводненный	72310101394	0,000	7,600	0,000	0,000	0,000	0,000	7,600	0,000	6,500	0,000	1,100	0,000	0,000	0,000	0,000
224	осадок (ил/ам) флотационной очистки нефтесодержащих сточных вод, содержащий нефтепродукты в количестве менее 15 %	72330102394	0,000	26,340	0,000	0,000	0,000	0,000	26,340	0,000	26,340	0,000	0,000	0,000	0,000	0,000	0,000
225	осадок гашения извести при производстве известкового молока	34691001394	0,000	0,000	0,000	0,000	0,000	0,000	0,000	0,000	0,000	0,000	0,000	0,000	0,000	0,000	0,000
226	осадок механической очистки нефтесодержащих сточных вод, содержащий нефтепродукты в количестве менее 15 %	72310202394	0,500	5,188	0,000	0,000	0,000	0,000	4,838	0,000	0,000	0,000	4,838	0,000	0,000	0,000	0,850
227	осадок нейтрализации известковым молоком смешанных (кислотно-щелочных и хромосодержащих) стоков гальванических производств обводненный	36348585394	0,000	28,000	0,000	0,000	0,000	0,000	28,000	0,000	28,000	0,000	0,000	0,000	0,000	0,000	0,000
228	осадок нейтрализации сернокислотного электролита	74730101394	0,000	5,555	0,000	0,000	0,000	0,000	5,475	0,000	0,400	0,000	5,075	0,000	0,000	0,000	0,080
229	осадок очистных сооружений дождевой (ливневой) канализации малоопасный	72110001394	1,000	17,200	0,000	0,000	0,000	0,000	17,200	0,000	0,000	0,000	17,200	0,000	0,000	0,000	1,000
230	осадок с песколовок при очистке хозяйственно-бытовых и смешанных сточных вод малоопасный	72210201394	0,000	15,500	0,000	0,000	0,000	0,000	15,500	0,000	0,000	0,000	15,500	0,000	0,000	0,000	0,000
231	остатки ягодные при настаивании на ягодах водно-спиртового раствора в производстве спиртованных напитков	30120511324	0,000	4,200	0,000	0,000	0,000	0,000	4,200	0,000	0,000	0,000	4,200	0,000	0,000	0,000	0,000
232	Отработанные фиксажные растворы	30711210000	0,000	1,124	0,000	0,000	0,000	0,000	1,124	0,415	0,000	0,000	0,709	0,000	0,000	0,000	0,000
233	Отходы оксидов и гидроксидов прочих металлов(отходы, содержащие оксиды ртути, см. группу 9 41 541)	94120000000	0,000	0,000	0,000	0,000	0,000	0,000	0,000	0,000	0,000	0,000	0,000	0,000	0,000	0,000	0,000
234	отходы (мусор) от строительных и ремонтных работ	89000001724	1,200	455,946	2 238,080	0,000	0,000	0,000	2 627,146	0,000	0,000	0,000	2 627,146	68,080	0,000	68,080	0,000
235	отходы (мусор) от уборки полосы отвода и придорожной полосы автомобильных дорог	73991101724	0,000	14,929	0,000	0,000	0,000	0,000	14,929	0,000	0,000	0,000	14,929	0,000	0,000	0,000	0,000
236	отходы (мусор) от уборки помещений гостиниц, отелей и других мест временного проживания несортированные	73621001724	0,000	25,942	0,000	0,000	0,000	0,000	25,942	0,000	0,000	0,000	25,942	0,000	0,000	0,000	0,000
237	отходы (мусор) от уборки помещений парикмахерских, салонов красоты, солярием	73941001724	0,000	0,000	3,680	0,000	0,000	0,000	0,000	0,000	0,000	0,000	0,000	3,680	0,000	3,680	0,000
238	отходы (мусор) от уборки территории и помещений объектов оптово-розничной торговли продовольственными товарами	73510001725	0,000	124,500	0,000	0,000	0,000	0,000	124,500	0,000	0,000	0,000	124,500	0,000	0,000	0,000	0,000
239	отходы (мусор) от уборки территории и помещений объектов оптово-розничной торговли промышленными товарами	73510002725	0,000	12,180	0,000	0,000	0,000	0,000	12,180	0,000	0,000	0,000	12,180	0,000	0,000	0,000	0,000
240	отходы (осадки) из выгребных ям	73210001304	0,000	11 559,700	1 147,500	0,000	0,000	1,200	12 706,000	0,000	12 700,100	0,000	5,900	0,000	0,000	0,000	0,000
241	отходы (ил/ам) гидроабразивной при шлифовке листового стекла	34120211394	0,000	3,000	0,000	0,000	0,000	0,000	3,000	0,000	0,000	0,000	3,000	0,000	0,000	0,000	0,000
242	отходы (ил/ам) очистки водопроводных сетей, колодцев	71080101394	0,000	44,930	0,000	0,000	0,000	0,000	0,000	0,000	0,000	0,000	0,000	0,000	0,000	0,000	44,930
243	отходы (ил/ам) при очистке сетей, колодцев дождевой (ливневой) канализации	72180001394	0,000	0,000	120,000	0,000	0,000	0,000	120,000	0,000	0,000	0,000	120,000	0,000	0,000	0,000	0,000
244	отходы (ил/ам) при очистке сетей, колодцев хозяйственно-бытовой и смешанной канализации	72280001394	0,000	4,080	0,000	0,000	0,000	0,000	4,080	0,000	0,000	0,000	4,080	0,000	0,000	0,000	0,000
245	Отходы абразивных материалов	45620000000	0,000	0,015	0,000	0,000	0,000	0,000	0,015	0,000	0,000	0,000	0,015	0,000	0,000	0,000	0,000
246	отходы абразивных материалов в виде порошка	45620052414	0,000	1,552	0,100	0,000	0,006	0,000	1,546	0,000	0,000	0,000	1,546	0,100	0,000	0,100	0,000
247	отходы абразивных материалов в виде пыли	45620051424	0,000	5,336	0,000	0,000	0,000	0,000	5,336	0,000	0,000	0,000	5,336	0,000	0,000	0,000	0,000
248	отходы асбеста в кусковой форме	34851101204	0,000	0,000	0,000	0,000	0,000	0,000	0,000	0,000	0,000	0,000	0,000	0,000	0,000	0,000	0,000
249	отходы асбестовой бумаги	45532001204	0,000	0,000	0,000	0,000	0,000	0,000	0,000	0,000	0,000	0,000	0,000	0,000	0,000	0,000	0,000
250	отходы асфальтобетона и/или асфальтобетонной смеси в виде пыли	34852101424	0,000	50,582	0,000	0,000	28,777	0,000	0,000	0,000	0,000	0,000	0,000	0,000	0,000	0,000	21,805
251	отходы базальтового волокна и материалов на его основе	45711201204	0,000	0,020	0,000	0,000	0,000	0,000	0,020	0,000	0,000	0,000	0,020	0,000	0,000	0,000	0,000
252	отходы бетонной смеси в виде пыли	34612001424	0,000	0,300	2,010	0,000	0,300	0,000	0,000	0,000	0,000	0,000	0,000	2,010	0,000	2,010	0,000
253	отходы битума нефтяного	30824101214	0,000	15,000	0,000	0,000	15,000	0,000	0,000	0,000	0,000	0,000	0,000	0,000	0,000	0,000	0,000
254	отходы бумаги и картона от канцелярской деятельности и делопроизводства	40512202605	0,000	0,019	0,000	0,000	0,000	0,000	0,019	0,000	0,000	0,000	0,019	0,000	0,000	0,000	0,000
255	отходы бумаги и картона, содержащие отходы фотобумаги	40581001294	0,000	3,500	1,200	0,000	0,000	0,000	3,500	0,000	0,000	0,000	3,500	1,200	0,000	1,200	0,000
256	отходы бумаги с клеевым слоем	40529002294	0,000	13,063	0,000	0,000	0,000	0,000	13,063	0,000	0,000	0,000	13,063	0,000	0,000	0,000	0,000
257	отходы грунта, снятого при ремонте железнодорожного полотна, загрязненного нефтепродуктами, малоопасные	84220102494	0,000	0,000	0,000	0,000	0,000	0,000	0,000	0,000	0,000	0,000	0,000	0,000	0,000	0,000	0,000
258	Отходы добычи и первичной обработки известняка, доломита и мела	23111000000	0,000	42,000	0,000	0,000	0,000	0,000	0,000	0,000	0,000	0,000	0,000	0,000	0,000	0,000	42,000
259	Отходы добычи известняка, доломита и мела	23111100000	0,000	34,000	0,000	0,000	0,000	0,000	0,000	0,000	0,000	0,000	0,000	0,000	0,000	0,000	34,000
260	Отходы добычи камня, песка и глины	23100000000	0,000	24,000	0,000	0,000	0,000	0,000	0,000	0,000	0,000	0,000	0,000	0,000	0,000	0,000	24,000
261	отходы жиров при разгрузке жироуловителей	73610101394	0,000	226,670	0,000	0,000	0,000	0,000	226,670	0,000	205,052	0,000	21,618	0,000	0,000	0,000	0,000
262	отходы зачистки оборудования для отстаивания жидкого стекла в производстве стекла	34198121204	0,000	25,000	0,000	0,000	25,000	0,000	0,000	0,000	0,000	0,000	0,000	0,000	0,000	0,000	0,000

№ строки	Наименование видов отходов, сгруппированных по классам опасности для окружающей среды	Код отхода согласно Федеральному классификационному каталогу отходов (ФККО)	Наличие отходов на начало отчетного года	Образование отходов за отчетный год	Поступление отходов из других организаций		Использование отходов	Обезвреживание отходов	Передача отходов другим организациям					Размещение отходов на собственных объектах за отчетный год			Наличие в организации на конец отчетного года
					всего	в т.ч. по импорту			всего	из них:				всего	из них:		
										для использования	для обезвреживания	для хранения	для захоронения		хранение	захоронение	
263	отходы из жилищ несортированные (исключая крупногабаритные)	73111001724	0,000	16 883,962	262 350,161	0,000	0,000	0,000	130 010,433	0,000	0,000	0,000	130 010,433	149 223,690	0,000	149 223,690	0,000
264	отходы из жироотделителей, содержащие растительные жировые продукты	30114801394	0,000	17,780	0,000	0,000	0,000	0,000	17,780	0,000	17,780	0,000	0,000	0,000	0,000	0,000	0,000
265	отходы известняка, доломита и мела в виде порошка и пыли малоопасные	23111203404	0,000	1 654,192	0,000	0,000	5,000	0,000	0,000	0,000	0,000	0,000	0,000	0,000	0,000	0,000	1 649,192
266	отходы изделий из древесины с пропиткой и покрытиями несортированные	40429099514	0,000	50,700	240,000	0,000	0,000	0,000	290,100	0,000	0,000	0,000	290,100	0,600	0,000	0,600	0,000
267	отходы изделий из пластмасс в смеси, загрязненных неорганическими нерастворимыми или малорастворимыми веществами	43899131724	0,000	0,000	0,000	0,000	0,000	0,000	0,000	0,000	0,000	0,000	0,000	0,000	0,000	0,000	0,000
268	отходы искусственной кожи при замене обивки сидений транспортных средств	92952111524	0,000	0,160	0,000	0,000	0,000	0,000	0,160	0,000	0,000	0,000	0,160	0,000	0,000	0,000	0,000
269	отходы клея поливинилацетатного	41912311204	0,000	0,000	0,000	0,000	0,000	0,000	0,000	0,000	0,000	0,000	0,000	0,000	0,000	0,000	0,000
270	отходы коры	30510001214	0,000	5 595,464	2,800	0,000	5 360,064	0,000	230,400	230,400	0,000	0,000	0,000	7,800	0,000	7,800	0,000
271	отходы кухонь и организаций общественного питания несортированные прочие	73610002724	0,000	51,553	408,000	0,000	0,000	0,000	438,983	16,300	0,000	0,000	422,683	20,570	0,000	20,570	0,000
272	Отходы материалов из пластмасс несортированные незагрязненные	43499000000	0,000	0,188	0,000	0,000	0,000	0,000	0,188	0,000	0,000	0,000	0,188	0,000	0,000	0,000	0,000
273	ОТХОДЫ МАШИН И ПРОЧЕГО ОБОРУДОВАНИЯ	48000000000	0,000	0,000	0,000	0,000	0,000	0,000	0,000	0,000	0,000	0,000	0,000	0,000	0,000	0,000	0,000
274	отходы металлической дроби с примесью шлаковой корки	36311002204	0,000	46,070	0,000	0,000	45,400	0,000	0,670	0,000	0,000	0,000	0,670	0,000	0,000	0,000	0,000
275	отходы мокрой шлифовки заготовок из стекла и ситалла	34120211324	0,000	0,250	0,000	0,000	0,000	0,000	0,250	0,000	0,000	0,000	0,250	0,000	0,000	0,000	0,000
276	Отходы обезвреживания отработанных технологических растворов и электролитов гальванических производств	36348500000	9,310	10,300	0,000	0,000	0,000	0,000	12,630	12,330	0,300	0,000	0,000	0,000	0,000	0,000	6,980
277	Отходы органических растворителей, красок, лаков, мастик и смол	41400000000	0,443	0,030	0,000	0,000	0,000	0,030	0,000	0,000	0,000	0,000	0,000	0,000	0,000	0,000	0,443
278	отходы от зачистки оборудования для транспортирования, хранения и подготовки нефти и нефтепродуктов малоопасные	91120003394	0,000	0,000	0,000	0,000	0,000	0,000	0,000	0,000	0,000	0,000	0,000	0,000	0,000	0,000	0,000
279	отходы пенопласта на основе поливинилхлорида незагрязненные	43510001204	0,000	0,008	0,000	0,000	0,000	0,000	0,008	0,000	0,000	0,000	0,008	0,000	0,000	0,000	0,000
280	отходы песка от очистных и пескоструйных устройств	36311001494	0,000	0,675	0,000	0,000	0,000	0,000	0,675	0,000	0,000	0,000	0,675	0,000	0,000	0,000	0,000
281	отходы подстилки из сена при содержании собак	11297121204	0,000	0,000	0,000	0,000	0,000	0,000	0,000	0,000	0,000	0,000	0,000	0,000	0,000	0,000	0,000
282	отходы поливинилхлорида в виде изделий или лома изделий незагрязненные	43510003514	0,000	1 740,064	0,000	0,000	1 655,195	0,000	84,869	0,000	0,025	0,000	84,844	0,000	0,000	0,000	0,000
283	отходы поливинилхлорида в виде пленки и изделий из нее незагрязненные	43510002294	0,000	0,400	12,010	0,000	0,000	0,000	0,400	0,000	0,000	0,000	0,400	12,010	0,000	12,010	0,000
284	отходы полиэтилена в виде кусков и изделий при производстве тары из полиэтилена	33521111204	0,000	0,000	0,000	0,000	0,000	0,000	0,000	0,000	0,000	0,000	0,000	0,000	0,000	0,000	0,000
285	Отходы потребления на производстве, подобные коммунальным	73300000000	0,000	1,171	0,000	0,000	0,000	0,000	1,171	0,000	0,000	0,000	1,171	0,000	0,000	0,000	0,000
286	Отходы при водоподготовке	71020000000	0,000	0,000	0,000	0,000	0,000	0,000	0,000	0,000	0,000	0,000	0,000	0,000	0,000	0,000	0,000
287	Отходы при обезвреживании биологических и медицинских отходов	74780000000	0,000	28,762	0,000	0,000	0,000	0,000	28,762	1,886	0,340	0,000	26,536	0,000	0,000	0,000	0,000
288	Отходы при обезвреживании биологических отходов	74782000000	0,000	0,800	0,000	0,000	0,000	0,000	0,800	0,000	0,800	0,000	0,000	0,000	0,000	0,000	0,000
289	Отходы при обезвреживании медицинских отходов	74784000000	0,000	13,695	0,000	0,000	0,000	0,000	13,695	0,600	0,000	0,000	13,095	0,000	0,000	0,000	0,000
290	Отходы при обработке металлов методом химической сварки (газовой, термитной)	36133000000	0,000	0,015	0,000	0,000	0,000	0,000	0,015	0,000	0,000	0,000	0,015	0,000	0,000	0,000	0,000
291	отходы при очистке котлов от накипи	61890101205	0,000	0,000	0,000	0,000	0,000	0,000	0,000	0,000	0,000	0,000	0,000	0,000	0,000	0,000	0,000
292	Отходы продукции из пластмасс загрязненные	43800000000	0,000	0,000	0,000	0,000	0,000	0,000	0,000	0,000	0,000	0,000	0,000	0,000	0,000	0,000	0,000
293	отходы продукции из пленкосинтокартона незагрязненные	43613001204	0,000	0,000	0,000	0,000	0,000	0,000	0,000	0,000	0,000	0,000	0,000	0,000	0,000	0,000	0,000
294	Отходы продукции из полиамида незагрязненные	43413000000	0,000	0,367	0,000	0,000	0,000	0,000	0,367	0,000	0,000	0,000	0,367	0,000	0,000	0,000	0,000
295	отходы продукции из разнородных пластмасс, содержащие фторполимеры	43599121204	0,000	0,080	0,000	0,000	0,000	0,000	0,080	0,000	0,000	0,000	0,080	0,000	0,000	0,000	0,000
296	Отходы продукции из стеклопластиков	43491000000	0,000	2,009	0,000	0,000	0,000	0,000	2,009	0,000	0,000	0,000	2,009	0,000	0,000	0,000	0,000
297	Отходы продукции из текстолита	43423000000	0,000	0,179	0,000	0,000	0,000	0,000	0,179	0,000	0,000	0,000	0,179	0,000	0,000	0,000	0,000
298	Отходы продукции из фенопласта	43421000000	0,000	0,084	0,000	0,000	0,000	0,000	0,084	0,000	0,000	0,000	0,084	0,000	0,000	0,000	0,000
299	Отходы производства молочной продукции	30115000000	0,000	146,000	0,000	0,000	0,000	0,000	146,000	146,000	0,000	0,000	0,000	0,000	0,000	0,000	0,000
300	Отходы производства стального проката	35150000000	0,000	0,000	0,000	0,000	0,000	0,000	0,000	0,000	0,000	0,000	0,000	0,000	0,000	0,000	0,000
301	Отходы прочей продукции из пластмасс, не содержащих галогены, незагрязненные	43490000000	0,000	0,152	0,000	0,000	0,000	0,000	0,152	0,000	0,000	0,000	0,152	0,000	0,000	0,000	0,000
302	Отходы прочих изделий из пластмасс загрязненные	43890000000	0,000	0,000	0,000	0,000	0,000	0,000	0,000	0,000	0,000	0,000	0,000	0,000	0,000	0,000	0,000
303	отходы разложения карбида кальция при получении ацетилена для газовой сварки	36133101394	0,000	0,872	0,000	0,000	0,000	0,000	0,872	0,000	0,000	0,000	0,872	0,000	0,000	0,000	0,000
304	отходы разложения карбида кальция при получении ацетилена для газосварочных работ	91911131394	0,000	1,974	0,000	0,000	0,000	0,000	1,974	0,000	0,000	0,000	1,974	0,000	0,000	0,000	0,000
305	отходы разнородных пластмасс в смеси	33579211204	0,000	0,738	0,000	0,000	0,000	0,000	0,738	0,000	0,351	0,000	0,387	0,000	0,000	0,000	0,000
306	отходы разнородных пластмасс в смеси при механической обработке изделий из них	33579213204	0,000	2,480	0,000	0,000	0,000	0,000	2,480	0,000	0,000	0,000	2,480	0,000	0,000	0,000	0,000
307	отходы разнородных пластмасс в смеси при производстве деталей для радиоаппаратуры	37131611714	0,000	1,300	0,000	0,000	0,000	0,000	1,300	0,000	0,000	0,000	1,300	0,000	0,000	0,000	0,000
308	отходы резиновосбестовых изделий незагрязненные	45570000714	0,000	1,584	0,000	0,000	0,000	0,000	1,584	0,000	1,284	0,000	0,300	0,000	0,000	0,000	0,000
309	отходы резиновосбестовых изделий, загрязненные карбонатами щелочноземельных металлов	45572111524	0,000	0,000	0,000	0,000	0,000	0,000	0,000	0,000	0,000	0,000	0,000	0,000	0,000	0,000	0,000
310	отходы резины, резиновых изделий при демонтаже техники и оборудования, не подлежащих восстановлению	74131411724	0,000	0,375	0,000	0,000	0,000	0,000	0,375	0,000	0,000	0,000	0,375	0,000	0,000	0,000	0,000
311	отходы рубероида	82621001514	0,000	9,684	83,680	0,000	0,000	0,000	88,884	0,000	0,000	0,000	88,884	4,480	0,000	4,480	0,000
312	отходы солей аммония в твердом виде при технических испытаниях и измерениях	94140501494	0,000	0,000	0,000	0,000	0,000	0,000	0,000	0,000	0,000	0,000	0,000	0,000	0,000	0,000	0,000

№ строки	Наименование видов отходов, сгруппированных по классам опасности для окружающей среды	Код отхода согласно Федеральному классификационному каталогу отходов (ФККО)	Наличие отходов на начало отчетного года	Образование отходов за отчетный год	Поступление отходов из других организаций		Использование отходов	Обезвреживание отходов	Передача отходов другим организациям					Размещение отходов на собственных объектах за отчетный год			Наличие в организации на конец отчетного года
					всего	в т.ч. по импорту			всего	из них:				всего	из них:		
										для использования	для обезвреживания	для хранения	для захоронения		хранение	захоронение	
313	отходы стеклолакоткани	45144101294	0,000	0,044	0,000	0,000	0,000	0,000	0,044	0,000	0,000	0,000	0,044	0,000	0,000	0,000	0,000
314	отходы строительного щебня незагрязненные	81910003215	0,000	0,000	0,000	0,000	0,000	0,000	0,000	0,000	0,000	0,000	0,000	0,000	0,000	0,000	0,000
315	Отходы строительных материалов на основе цемента, бетона и строительных растворов	82200000000	0,000	650,000	0,000	0,000	0,000	0,000	650,000	0,000	650,000	0,000	0,000	0,000	0,000	0,000	0,000
316	Отходы тары, упаковки и упаковочных материалов из полиэтилена загрязненные	43811000000	0,000	0,300	0,000	0,000	0,000	0,000	0,300	0,000	0,000	0,000	0,300	0,000	0,000	0,000	0,000
317	отходы текстильных изделий для уборки помещений	40239511604	0,000	3,968	0,000	0,000	0,000	0,000	3,968	0,000	0,000	0,000	2,900	0,000	0,000	0,000	0,000
318	отходы толи	82622001514	0,000	0,000	0,000	0,000	0,000	0,000	0,000	0,000	0,000	0,000	0,000	0,000	0,000	0,000	0,000
319	ОТХОДЫ ТЭС, ТЭЦ, КОТЕЛЬНЫХ (фильтры очистки жидкого топлива см. Блок 4 группу 4 40; отходы водоподготовки см. Блок 7 группу 7 10 200; отходы теплоизоляции см. Блок 4 группу 4 57)	61000000000	0,000	0,000	0,000	0,000	0,000	0,000	0,000	0,000	0,000	0,000	0,000	0,000	0,000	0,000	0,000
320	отходы упаковки из бумаги битумированной незагрязненные	40521111604	0,000	0,000	0,000	0,000	0,000	0,000	0,000	0,000	0,000	0,000	0,000	0,000	0,000	0,000	0,000
321	отходы упаковки из бумаги и картона, загрязненной взрывчатыми веществами	40591981604	0,000	1,630	0,000	0,000	0,000	1,630	0,000	0,000	0,000	0,000	0,000	0,000	0,000	0,000	0,000
322	отходы фанеры и изделий из нее незагрязненные	40421001514	0,000	0,283	0,000	0,000	0,000	0,000	0,283	0,000	0,000	0,000	0,283	0,000	0,000	0,000	0,000
323	отходы фиксажных растворов при обработке рентгеновской пленки	41721201103	0,000	0,100	0,000	0,000	0,000	0,000	0,100	0,100	0,000	0,000	0,000	0,000	0,000	0,000	0,000
324	отходы фиксажных растворов при обработке фотографической пленки	41721202104	0,695	0,630	0,000	0,000	0,000	0,000	0,890	0,890	0,000	0,000	0,000	0,000	0,000	0,000	0,435
325	отходы фото- и кинопленки	41715001294	0,129	2,218	0,000	0,000	0,000	0,000	2,292	1,665	0,507	0,000	0,120	0,000	0,000	0,000	0,055
326	Отходы химических составов и продуктов, используемых в фотографии	41720000000	0,000	0,535	0,000	0,000	0,000	0,000	0,535	0,535	0,000	0,000	0,000	0,000	0,000	0,000	0,000
327	отходы химической чистки одежды, текстильных и меховых изделий с применением хлорсодержащих органических растворителей (содержание растворителя не более 2,5 %)	73953911394	0,000	1,200	0,000	0,000	0,000	0,000	0,000	0,000	0,000	0,000	0,000	0,000	0,000	0,000	1,200
328	отходы шлаковаты незагрязненные	45711101204	0,000	0,530	0,000	0,000	0,000	0,000	0,530	0,000	0,000	0,000	0,530	0,000	0,000	0,000	0,000
329	отходы асбоцемента в кусковой форме	34642001424	0,000	33,500	1,900	0,000	30,000	0,000	3,500	0,000	0,000	0,000	3,500	1,900	0,000	1,900	0,000
330	отходы, содержащие алюминий (в том числе алюминиевую пыль), несортированные	46220099204	0,703	0,293	0,000	0,000	0,000	0,000	0,839	0,839	0,000	0,000	0,000	0,000	0,000	0,000	0,157
331	отходы, содержащие медные сплавы (в том числе в пылевой форме), несортированные	46210099204	3,684	32,258	0,000	0,000	0,000	0,000	34,198	34,198	0,000	0,000	0,000	0,000	0,000	0,000	1,744
332	отходы, содержащие незагрязненные черные металлы (в том числе чугунную и/или стальную пыль), несортированные	46101003204	0,000	3,790	0,000	0,000	0,000	0,000	1,790	1,490	0,000	0,000	0,300	0,000	0,000	0,000	2,000
333	песок формовочный горелый отработанный малоопасный	35715001494	0,000	157,080	0,000	0,000	151,280	0,000	5,800	0,000	0,000	0,000	5,800	0,000	0,000	0,000	0,000
334	песок, загрязненный нефтью или нефтепродуктами (содержание нефти или нефтепродуктов менее 15 %)	91920102394	0,202	9,299	1,084	0,000	0,000	0,542	9,743	0,000	9,041	0,000	0,702	0,000	0,000	0,000	0,300
335	печь микроволновая, утратившая потребительские свойства	48252711524	0,000	0,007	0,000	0,000	0,000	0,000	0,007	0,000	0,007	0,000	0,000	0,000	0,000	0,000	0,000
336	плав солей с преимущественным содержанием карбоната кальция при термическом обезвреживании нейтрализованных сточных вод расснаряжения боеприпасов	96768131204	0,000	18,035	0,000	0,000	0,000	0,000	0,000	0,000	0,000	0,000	0,000	18,035	0,000	18,035	0,000
337	Покрышки пневматических шин отработанные	92113000000	0,000	0,150	0,000	0,000	0,000	0,000	0,000	0,000	0,000	0,000	0,000	0,000	0,000	0,000	0,150
338	покрышки пневматических шин с металлическим кордом отработанные	92113002504	9,543	130,335	52,317	0,000	4,410	0,000	169,126	23,469	144,340	0,000	1,317	3,732	0,000	3,732	14,927
339	покрышки пневматических шин с тканевым кордом отработанные	92113001504	4,381	31,952	23,917	0,000	0,180	0,000	54,826	0,800	53,908	0,000	0,118	0,000	0,000	0,000	5,244
340	Приборы электронагревательные прочие, утратившие потребительские свойства	48252400000	0,000	0,019	0,000	0,000	0,000	0,000	0,019	0,000	0,019	0,000	0,000	0,000	0,000	0,000	0,000
341	принтеры, сканеры, многофункциональные устройства (МФУ), утратившие потребительские свойства	48120201524	0,000	0,669	1,050	0,000	0,000	0,525	1,194	0,114	0,950	0,000	0,130	0,000	0,000	0,000	0,000
342	Продукты пищевые прочие, утратившие потребительские свойства	40160000000	0,000	8,176	0,000	0,000	0,000	0,000	8,176	0,000	0,000	0,000	8,176	0,000	0,000	0,000	0,000
343	Прочие отходы нефтепродуктов	40690000000	0,000	0,100	0,000	0,000	0,000	0,000	0,100	0,000	0,100	0,000	0,000	0,000	0,000	0,000	0,000
344	Прочие отходы потребления на производстве, подобные коммунальным	73390000000	0,000	28,704	0,000	0,000	0,000	0,000	28,704	0,650	0,000	0,000	28,054	0,000	0,000	0,000	0,000
345	Прочие отходы при очистке оборудования ТЭС, ТЭЦ, котельных	61890000000	0,000	0,000	0,000	0,000	0,000	0,000	0,000	0,000	0,000	0,000	0,000	0,000	0,000	0,000	0,000
346	Прочие отходы производства молочной продукции	30115900000	0,000	0,030	0,000	0,000	0,000	0,000	0,030	0,000	0,000	0,000	0,030	0,000	0,000	0,000	0,000
347	пылесос, утративший потребительские свойства	48252111524	0,000	0,005	0,000	0,000	0,000	0,000	0,005	0,000	0,005	0,000	0,000	0,000	0,000	0,000	0,000
348	пыль (мука) резиновая	33115103424	0,000	0,006	0,000	0,000	0,000	0,000	0,006	0,000	0,000	0,000	0,006	0,000	0,000	0,000	0,000
349	пыль (порошок) абразивные от шлифования черных металлов с содержанием металла менее 50 %	36122102424	0,100	185,678	82,500	0,000	167,159	0,000	18,188	0,100	0,037	0,000	18,051	82,930	0,000	82,930	0,001
350	пыль (порошок) от шлифования медных сплавов с содержанием металла 50 % и более	36122304424	0,000	0,003	0,000	0,000	0,000	0,000	0,003	0,000	0,000	0,000	0,003	0,000	0,000	0,000	0,000
351	пыль (порошок) от шлифования черных металлов с содержанием металла 50 % и более	36122101424	0,000	3,778	0,000	0,000	0,000	0,000	3,778	0,000	0,000	0,000	3,778	0,000	0,000	0,000	0,000
352	пыль бетонная	34620003424	0,000	0,200	0,100	0,000	0,000	0,000	0,200	0,000	0,000	0,000	0,200	0,100	0,000	0,100	0,000
353	пыль газоочистки гипсовая	23112202424	0,000	0,000	0,000	0,000	0,000	0,000	0,000	0,000	0,000	0,000	0,000	0,000	0,000	0,000	0,000
354	пыль газоочистки черных металлов незагрязненная	36123101424	0,000	2,942	0,000	0,000	0,000	0,000	2,942	0,000	0,000	0,000	2,942	0,000	0,000	0,000	0,000
355	пыль газоочистки цебеночная	23111205424	0,000	4,436	0,000	0,000	4,436	0,000	0,000	0,000	0,000	0,000	0,000	0,000	0,000	0,000	0,000
356	пыль графитная	34853001424	0,000	0,900	0,000	0,000	0,900	0,000	0,000	0,000	0,000	0,000	0,000	0,000	0,000	0,000	0,000
357	пыль древесная от шлифовки натуральной чистой древесины	30531101424	0,000	562,193	0,773	0,000	523,350	0,000	39,616	1,400	0,000	0,000	38,216	0,000	0,000	0,000	0,000
358	пыль керамзитовая	34241002424	0,000	1,430	0,000	0,000	1,430	0,000	0,000	0,000	0,000	0,000	0,000	0,000	0,000	0,000	0,000
359	пыль комбикормовая	30118913424	0,000	5,948	0,000	0,000	5,948	0,000	0,000	0,000	0,000	0,000	0,000	0,000	0,000	0,000	0,000

№ строки	Наименование видов отходов, сгруппированных по классам опасности для окружающей среды	Код отхода согласно Федеральному классификационному каталогу отходов (ФККО)	Наличие отходов на начало отчетного года	Образование отходов за отчетный год	Поступление отходов из других организаций		Использование отходов	Обезвреживание отходов	Передача отходов другим организациям					Размещение отходов на собственных объектах за отчетный год			Наличие в организации на конец отчетного года
					всего	в т.ч. по импорту			всего	из них:				всего	из них:		
										для использования	для обезвреживания	для хранения	для захоронения		хранение	захоронение	
360	пыль при изготовлении и обработке древесно-стружечных и/или древесно-волокнистых плит	30531351424	0,000	1 730,780	0,000	0,000	1 502,780	0,000	228,000	0,000	0,000	0,000	228,000	0,000	0,000	0,000	0,000
361	пыль при обработке разнородной древесины (например, содержащая пыль древесно-стружечных и/или древесно-волокнистых плит)	30531352424	0,000	28,990	180,000	0,000	0,000	0,000	208,990	0,000	0,000	0,000	208,990	0,000	0,000	0,000	0,000
362	пыль солодовая	30124004424	0,000	0,583	0,000	0,000	0,000	0,000	0,583	0,000	0,000	0,000	0,583	0,000	0,000	0,000	0,000
363	пыль стеклянная	34100101424	0,000	0,020	0,000	0,000	0,000	0,000	0,020	0,000	0,000	0,000	0,020	0,000	0,000	0,000	0,000
364	резиновая обувь отработанная утратившая потребительские свойства, незагрязненная	43114102204	0,000	0,000	0,000	0,000	0,000	0,000	0,000	0,000	0,000	0,000	0,000	0,000	0,000	0,000	0,000
365	РЕЗИНОВЫЕ И ПЛАСТМАССОВЫЕ ИЗДЕЛИЯ, УТРАТИВШИЕ ПОТРЕБИТЕЛЬСКИЕ СВОЙСТВА	43000000000	0,000	0,089	0,000	0,000	0,000	0,000	0,089	0,000	0,000	0,000	0,089	0,000	0,000	0,000	0,000
366	резиновые перчатки, утратившие потребительские свойства, незагрязненные	43114101204	0,000	0,134	0,000	0,000	0,000	0,000	0,134	0,000	0,000	0,000	0,134	0,000	0,000	0,000	0,000
367	сальниковая набивка асбесто-графитовая промасленная (содержание масла менее 15 %)	91920202604	0,000	0,000	0,000	0,000	0,000	0,000	0,000	0,000	0,000	0,000	0,000	0,000	0,000	0,000	0,000
368	светильники со светодиодными элементами в сборе, утратившие потребительские свойства	48242711524	0,000	2,620	0,000	0,000	0,000	0,000	2,620	0,000	0,000	0,000	2,620	0,000	0,000	0,000	0,000
369	светодиодные лампы, утратившие потребительские свойства	48241501524	0,000	0,000	0,000	0,000	0,000	0,000	0,000	0,000	0,000	0,000	0,000	0,000	0,000	0,000	0,000
370	свечи зажигания автомобильные отработанные	92191001525	0,000	0,000	0,000	0,000	0,000	0,000	0,000	0,000	0,000	0,000	0,000	0,000	0,000	0,000	0,000
371	силикагель отработанный при осушке воздуха и газов, не загрязненный опасными веществами	44210301495	0,000	0,000	0,000	0,000	0,000	0,000	0,000	0,000	0,000	0,000	0,000	0,000	0,000	0,000	0,000
372	системный блок компьютера, утративший потребительские свойства	48120101524	0,000	1,131	1,860	0,000	0,000	0,930	2,061	0,160	1,708	0,000	0,193	0,000	0,000	0,000	0,000
373	смет с территории автозаправочной станции малоопасный	73331002714	0,000	129,260	0,860	0,000	0,000	0,000	129,260	0,000	0,000	0,000	129,260	0,860	0,000	0,860	0,000
374	смет с территории гаража, автостоянки малоопасный	73331001714	0,000	256,320	6,860	0,000	0,000	0,000	253,200	0,000	0,000	0,000	253,200	9,980	0,000	9,980	0,000
375	смет с территории предприятия малоопасный	73339001714	16,000	2 354,689	67,248	0,000	20,000	0,000	2 305,379	0,000	0,105	0,000	2 305,274	130,558	0,000	112,558	0,000
376	смет с территории предприятия практически неопасный	73339002715	0,000	16,625	0,000	0,000	0,000	0,000	16,625	0,000	0,000	0,000	16,625	0,000	0,000	0,000	0,000
377	смешанные (кислотно-щелочные и хромсодержащие) стоки гальванических производств с преимущественным содержанием солей натрия	36348412104	484,773	15,080	0,000	0,000	0,000	0,000	49,000	0,000	49,000	0,000	0,000	0,000	0,000	0,000	450,853
378	соли упаривания нейтрализованных сточных вод при уничтожении химического оружия с преимущественным содержанием сульфата натрия	96768931204	0,000	368,991	0,000	0,000	0,000	0,000	0,000	0,000	0,000	0,000	0,000	368,991	0,000	368,991	0,000
379	спецодежда из натуральных, синтетических, искусственных и шерстяных волокон, загрязненная нефтепродуктами (содержание нефтепродуктов менее 15 %)	40231201624	0,000	0,750	0,000	0,000	0,000	0,000	0,600	0,000	0,000	0,000	0,600	0,000	0,000	0,000	0,150
380	спецодежда из резины, утратившая потребительские свойства, незагрязненная	43114121514	0,000	0,480	0,000	0,000	0,000	0,000	0,480	0,000	0,000	0,000	0,000	0,000	0,000	0,000	0,000
381	спецодежда из синтетических и искусственных волокон, утратившая потребительские свойства, незагрязненная	40214001624	0,000	0,050	0,000	0,000	0,000	0,000	0,050	0,000	0,000	0,000	0,050	0,000	0,000	0,000	0,000
382	спецодежда из хлопчатобумажного и смешанных волокон, утратившая потребительские свойства, незагрязненная	40211001624	0,000	6,184	4,440	0,000	0,010	0,000	6,174	0,000	0,294	0,000	5,755	4,440	0,000	4,440	0,000
383	средства индивидуальной защиты, отработанные при уничтожении химического оружия и боеприпасов, после дегазации и стирки	96751371504	0,000	3,086	0,000	0,000	0,000	3,086	0,000	0,000	0,000	0,000	0,000	0,000	0,000	0,000	0,000
384	стружка древесно-стружечных и/или древесно-волокнистых плит	30531321224	0,000	0,000	0,000	0,000	0,000	0,000	0,000	0,000	0,000	0,000	0,000	0,000	0,000	0,000	0,000
385	стружка кож хромового дубления	30413101224	0,000	11,410	0,000	0,000	0,000	0,000	11,410	0,000	0,000	0,000	11,410	0,000	0,000	0,000	0,000
386	сульфоуголь отработанный при водоподготовке	71021201494	0,000	1,548	0,000	0,000	0,000	0,000	0,648	0,000	0,398	0,000	0,250	0,900	0,000	0,900	0,000
387	тара бумажная, загрязненная реагентами производства поливинилхлорида	31531142604	0,000	0,017	0,000	0,000	0,000	0,000	0,017	0,000	0,000	0,000	0,017	0,000	0,000	0,000	0,000
388	тара и упаковка алюминиевая, загрязненная нефтепродуктами (содержание нефтепродуктов не более 15 %)	46821101514	0,000	0,000	0,000	0,000	0,000	0,000	0,000	0,000	0,000	0,000	0,000	0,000	0,000	0,000	0,000
389	тара из разнородных полимерных материалов, загрязненная нефтепродуктами (содержание менее 15 %)	43819512524	0,000	0,000	0,000	0,000	0,000	0,000	0,000	0,000	0,000	0,000	0,000	0,000	0,000	0,000	0,000
390	Тара из черных металлов загрязненная	46811000000	0,000	0,120	0,000	0,000	0,000	0,000	0,120	0,000	0,000	0,000	0,120	0,000	0,000	0,000	0,000
391	Тара из черных металлов, загрязненная галогенсодержащими органическими веществами	46811800000	0,000	0,016	0,000	0,000	0,000	0,000	0,016	0,000	0,000	0,000	0,016	0,000	0,000	0,000	0,000
392	тара из черных металлов, загрязненная клеем органическим синтетическим	46811323514	0,000	0,392	0,000	0,000	0,000	0,000	0,392	0,000	0,000	0,000	0,392	0,000	0,000	0,000	0,000
393	тара из черных металлов, загрязненная лакокрасочными материалами (содержание менее 5 %)	46811202514	0,004	34,856	0,000	0,000	1,879	0,000	26,430	2,536	5,111	0,000	18,782	0,007	0,000	0,007	6,545
394	тара из черных металлов, загрязненная нефтепродуктами (содержание нефтепродуктов менее 15%)	46811102514	0,000	1,957	0,000	0,000	0,000	0,000	1,957	1,957	0,000	0,000	0,000	0,000	0,000	0,000	0,000
395	тара из черных металлов, загрязненная органическими негалогенированными растворителями	46811521514	0,000	0,000	0,000	0,000	0,000	0,000	0,000	0,000	0,000	0,000	0,000	0,000	0,000	0,000	0,000
396	тара полипропиленовая, загрязненная средствами моющими, чистящими и полирующими	43812911514	0,000	0,522	0,000	0,000	0,000	0,000	0,522	0,000	0,000	0,000	0,480	0,000	0,000	0,000	0,000
397	тара полиэтиленовая, загрязненная лакокрасочными материалами (содержание менее 5 %)	43811102514	0,000	0,000	0,000	0,000	0,000	0,000	0,000	0,000	0,000	0,000	0,000	0,000	0,000	0,000	0,000
398	тара полиэтиленовая, загрязненная неорганическими нерастворимыми или малорастворимыми минеральными веществами	43811201514	0,000	0,131	0,000	0,000	0,000	0,000	0,096	0,000	0,000	0,000	0,096	0,000	0,000	0,000	0,035
399	тара полиэтиленовая, загрязненная нефтепродуктами (содержание менее 15%)	43811301514	0,000	0,017	0,000	0,000	0,000	0,000	0,017	0,017	0,000	0,000	0,000	0,000	0,000	0,000	0,000
400	тара полиэтиленовая, загрязненная негалогенированными органическими растворителями (содержание менее 15%)	43811302514	0,080	0,167	0,000	0,000	0,000	0,000	0,247	0,000	0,007	0,000	0,240	0,000	0,000	0,000	0,000

№ строки	Наименование видов отходов, сгруппированных по классам опасности для окружающей среды	Код отхода согласно Федеральному классификационному каталогу отходов (ФККО)	Наличие отходов на начало отчетного года	Образование отходов за отчетный год	Поступление отходов из других организаций		Использование отходов	Обезвреживание отходов	Передача отходов другим организациям					Размещение отходов на собственных объектах за отчетный год			Наличие в организации на конец отчетного года
					всего	в т.ч. по импорту			всего	из них:				всего	из них:		
										для использования	для обезвреживания	для хранения	для захоронения		хранение	захоронение	
401	тара полиэтиленовая, загрязненная поверхностно-активными веществами	43811901514	0,000	2,358	0,000	0,000	0,000	0,000	2,358	2,358	0,000	0,000	0,000	0,000	0,000	0,000	0,000
402	тара полиэтиленовая, загрязненная средствами моющими, чистящими и полирующими	43811911514	0,000	0,018	0,000	0,000	0,000	0,000	0,018	0,000	0,000	0,000	0,018	0,000	0,000	0,000	0,000
403	твердые остатки от сжигания нефтесодержащих отходов	74721101404	0,000	0,365	0,000	0,000	0,000	0,000	0,365	0,000	0,000	0,000	0,365	0,000	0,000	0,000	0,000
404	твердые отходы отмывки нефтесодержащих отходов и грунтов от нефти и/или нефтепродуктов	74720512494	0,000	0,440	0,000	0,000	0,000	0,000	0,440	0,000	0,440	0,000	0,000	0,000	0,000	0,000	0,000
405	Ткани фильтровальные отработанные, не вошедшие в другие группы	44320000000	0,000	0,064	0,000	0,000	0,000	0,000	0,064	0,000	0,000	0,000	0,064	0,000	0,000	0,000	0,000
406	ткань фильтровальная из полимерных волокон при очистке воздуха отработанная	44322101624	0,000	8,004	0,000	0,000	0,000	0,000	0,004	0,000	0,000	0,000	0,004	8,000	0,000	8,000	0,000
407	тормозные колодки отработанные с остатками накладок асбестовых	92031002524	0,000	0,082	0,000	0,000	0,000	0,000	0,082	0,000	0,000	0,000	0,082	0,000	0,000	0,000	0,000
408	трубы, муфты из асбоцемента, утратившие потребительские свойства, незагрязненные	45551001514	0,000	0,000	0,000	0,000	0,000	0,000	0,000	0,000	0,000	0,000	0,000	0,000	0,000	0,000	0,000
409	уголь активированный отработанный, загрязненный нефтепродуктами (содержание нефтепродуктов менее 15 %)	44250402204	0,000	0,000	0,000	0,000	0,000	0,000	0,000	0,000	0,000	0,000	0,000	0,000	0,000	0,000	0,000
410	упаковка из разнородных полимерных материалов, загрязненная клеем животного происхождения	43819651524	0,000	0,258	0,000	0,000	0,000	0,000	0,258	0,000	0,000	0,000	0,258	0,000	0,000	0,000	0,000
411	фильтрующая загрузка из песка и пенополиуретана, загрязненная нефтепродуктами (содержание нефтепродуктов менее 15 %)	44376101494	0,000	0,000	0,000	0,000	0,000	0,000	0,000	0,000	0,000	0,000	0,000	0,000	0,000	0,000	0,000
412	фильтрующая загрузка из угольной крошки и опилок древесных, загрязненная нефтепродуктами (содержание нефтепродуктов менее 15 %)	44391211714	0,000	0,000	0,000	0,000	0,000	0,000	0,000	0,000	0,000	0,000	0,000	0,000	0,000	0,000	0,000
413	фильтрующие материалы, состоящие из ткани из натуральных волокон и полиэтилена, загрязненные неметаллическими минеральными продуктами	44376121524	0,000	0,010	0,000	0,000	0,000	0,000	0,010	0,000	0,010	0,000	0,000	0,000	0,000	0,000	0,000
414	фильтры воздушные автотранспортных средств отработанные	92130101524	0,012	4,301	0,638	0,000	0,000	0,304	4,638	0,000	4,365	0,000	0,273	0,000	0,000	0,000	0,009
415	фильтры мембранные обратного осмоса из разнородных полимерных материалов, отработанные при водоподготовке	71021457524	0,000	0,001	0,000	0,000	0,000	0,000	0,001	0,000	0,000	0,000	0,001	0,000	0,000	0,000	0,000
416	фильтры окрасочных камер из химических волокон отработанные, загрязненные лакокрасочными материалами (содержание менее 5%)	44310322614	0,000	0,000	0,000	0,000	0,000	0,000	0,000	0,000	0,000	0,000	0,000	0,000	0,000	0,000	0,000
417	фильтры очистки масла автотранспортных средств отработанные	92130201523	0,000	0,010	0,000	0,000	0,000	0,000	0,010	0,000	0,010	0,000	0,000	0,000	0,000	0,000	0,000
418	фильтры полимерные регенерации (ультрафильтрации) смазочно охлаждающих жидкостей отработанные	74359451524	0,015	0,021	0,000	0,000	0,000	0,000	0,000	0,000	0,000	0,000	0,000	0,000	0,000	0,000	0,036
419	фильтры тканевые рукавные, загрязненные мучной пылью, отработанные	30119101614	0,000	0,040	0,000	0,000	0,040	0,000	0,000	0,000	0,000	0,000	0,000	0,000	0,000	0,000	0,000
420	шины пневматические автомобильные отработанные	92111001504	6,226	625,991	130,744	0,000	3,750	0,000	758,295	8,670	749,672	0,000	0,000	0,000	0,000	0,000	0,916
421	шлак зачистки оборудования электросталеплавильного производства	35121101204	0,000	2,500	0,000	0,000	0,000	0,000	0,000	0,000	0,000	0,000	0,000	0,000	0,000	0,000	2,500
422	шлак от сжигания угля малоопасный	61120001214	0,000	0,100	0,000	0,000	0,100	0,000	0,000	0,000	0,000	0,000	0,000	0,000	0,000	0,000	0,000
423	шлак печей переплава алюминиевого производства	35522001294	0,500	1,386	0,000	0,000	0,000	0,000	1,886	1,886	0,000	0,000	0,000	0,000	0,000	0,000	0,000
424	шлак плавки чугуна	35701111214	0,000	343,200	0,000	0,000	0,000	0,000	0,000	0,000	0,000	0,000	0,000	0,000	0,000	0,000	343,200
425	шлак сварочный	91910002204	0,000	6,688	44,000	0,000	0,000	0,000	49,375	0,100	0,000	0,000	49,275	1,313	0,000	1,313	0,000
426	шлаки плавки черных и цветных металлов в смеси	35703111204	0,000	2,500	0,000	0,000	0,000	0,000	0,000	0,000	0,000	0,000	0,000	0,000	0,000	0,000	2,500
427	Шлаки производства чугуна	35111000000	0,000	85,400	0,000	0,000	0,000	0,000	85,400	0,000	0,000	0,000	85,400	0,000	0,000	0,000	0,000
428	шлаки сталеплавильные	35121021204	0,000	15 330,220	0,000	0,000	15 329,350	0,000	0,870	0,000	0,000	0,000	0,870	0,000	0,000	0,000	0,000
429	шлам гидрофильтров окрасочных камер с водяной завесой	36351221393	0,000	0,000	0,000	0,000	0,000	0,000	0,000	0,000	0,000	0,000	0,000	0,000	0,000	0,000	0,000
430	шлам шлифовальный при использовании водосмешиваемых смазочно- охлаждающих жидкостей	36122204394	0,000	0,000	0,000	0,000	0,000	0,000	0,000	0,000	0,000	0,000	0,000	0,000	0,000	0,000	0,000
431	шпалы железнодорожные деревянные, пропитанные масляным антисептиком, отработанные	84111111514	0,000	0,000	0,000	0,000	0,000	0,000	0,000	0,000	0,000	0,000	0,000	0,000	0,000	0,000	0,000
432	эмульсии и эмульсионные смеси для шлифовки металлов отработанные, содержащие масла или нефтепродукты в количестве менее 15 %	36122202314	0,840	9,740	0,000	0,000	0,000	0,000	10,500	8,380	2,120	0,000	0,000	0,000	0,000	0,000	0,080
433	**V класс**		**212 465,164**	**903 050,464**	**358 936,358**	**0,000**	**880 553,033**	**0,000**	**333 002,416**	**217 407,502**	**54,197**	**55,100**	**115 308,210**	**82 326,748**	**6 715,870**	**75 590,151**	**185 306,385**
434	абразивные круги отработанные, лом отработанных абразивных кругов	45610001515	3,873	184,668	41,401	0,000	0,044	0,000	228,198	163,338	0,019	0,000	64,841	0,251	0,000	0,251	1,449
435	аккумуляторы никель-железные отработанные в сборе, без электролита	92013002523	0,000	0,000	0,000	0,000	0,000	0,000	0,000	0,000	0,000	0,000	0,000	0,000	0,000	0,000	0,000
436	аккумуляторы свинцовые отработанные неповрежденные, с электролитом	92011001532	0,000	1,659	0,000	0,000	0,000	0,000	1,659	0,000	1,659	0,000	0,000	0,000	0,000	0,000	0,000
437	бой бетонных изделий	34620001205	0,000	1 308,839	180,000	0,000	340,699	0,000	1 148,140	965,000	0,000	0,000	183,140	0,000	0,000	0,000	0,000
438	бой железобетонных изделий	34620002205	0,000	98,791	0,000	0,000	47,791	0,000	51,000	0,000	0,000	0,000	51,000	0,000	0,000	0,000	0,000
439	бой керамики	34310002205	0,000	1,000	0,050	0,000	0,000	0,000	1,000	0,000	0,000	0,000	1,000	0,050	0,000	0,050	0,000
440	бой свеклы	30118111205	0,000	2,100	0,000	0,000	0,000	0,000	2,100	0,000	0,000	0,000	2,100	0,000	0,000	0,000	0,000
441	бой стекла	34190101205	0,050	434,841	2 375,960	0,000	0,000	0,000	2 807,616	2 689,380	0,000	0,000	118,236	3,185	0,000	3,185	0,050
442	бой строительного кирпича	34321001205	0,000	1 195,000	34,280	0,000	1 155,000	0,000	71,200	0,000	0,000	0,000	71,200	3,080	0,000	3,080	0,000
443	бой шамотного кирпича	34211001205	0,000	966,078	0,790	0,000	566,198	0,000	49,880	46,380	0,000	0,000	3,500	350,790	0,000	350,790	0,000
444	ботва от корнеплодов, другие подобные растительные остатки при выращивании овощей, загрязненные землей	11121002235	0,000	47,000	0,000	0,000	47,000	0,000	0,000	0,000	0,000	0,000	0,000	0,000	0,000	0,000	0,000
445	брак изделий из полипропилена при их производстве практически неопасный	33522912205	0,000	1,500	0,000	0,000	0,000	0,000	1,500	0,000	0,000	0,000	1,500	0,000	0,000	0,000	0,000

№ строки	Наименование видов отходов, сгруппированных по классам опасности для окружающей среды	Код отхода согласно Федеральному классификационному каталогу отходов (ФККО)	Наличие отходов на начало отчетного года	Образование отходов за отчетный год	Поступление отходов из других организаций		Использование отходов	Обезвреживание отходов	Передача отходов другим организациям					Размещение отходов на собственных объектах за отчетный год			Наличие в организации на конец отчетного года
					всего	в т.ч. по импорту			всего	из них:				всего	из них:		
										для использования	для обезвреживания	для хранения	для захоронения		хранение	захоронение	
446	брак полиакрилового волокна и нитей	31913000235	0,000	0,904	0,210	0,000	0,000	0,000	0,904	0,000	0,000	0,000	0,904	0,210	0,000	0,210	0,000
447	горбыль из натуральной чистой древесины	30522001215	0,000	5 164,398	0,000	0,000	2 083,922	0,000	3 080,476	2 701,936	0,000	0,000	378,540	0,000	0,000	0,000	0,000
448	грунт, образовавшийся при проведении земляных работ, не загрязненный опасными веществами	81110001495	0,000	9 453,000	0,000	0,000	1 000,000	0,000	8 373,000	0,000	0,000	0,000	8 373,000	80,000	0,000	80,000	0,000
449	Древесные отходы из натуральной чистой древесины несортированные	30529000000	0,000	15,079	0,000	0,000	0,000	0,000	15,079	11,200	0,000	0,000	3,879	0,000	0,000	0,000	0,000
450	дробина солодовая (пивная)	30124005295	0,000	5 705,262	0,000	0,000	0,000	0,000	5 705,262	5 700,000	0,000	0,000	5,262	0,000	0,000	0,000	0,000
451	дрожжи пивные отработанные	30124007395	0,000	1,203	0,000	0,000	0,000	0,000	1,203	0,000	1,203	0,000	0,000	0,000	0,000	0,000	0,000
452	дрожжи хлебопекарные отработанные	30117904105	0,000	1,500	0,000	0,000	0,000	0,000	1,500	0,000	0,000	0,000	1,500	0,000	0,000	0,000	0,000
453	жом свекловичный отжатый	30118114395	0,000	2,300	0,000	0,000	0,000	0,000	2,300	0,000	0,000	0,000	2,300	0,000	0,000	0,000	0,000
454	зерноотходы кукурузы	11112004495	0,000	27,330	0,000	0,000	0,000	0,000	27,330	22,330	0,000	0,000	5,000	0,000	0,000	0,000	0,000
455	зерноотходы овса	11112007495	0,000	4,960	0,000	0,000	0,000	0,000	4,960	3,960	0,000	0,000	1,000	0,000	0,000	0,000	0,000
456	зерноотходы прочих зерновых культур	11112014495	0,000	806,200	0,000	0,000	0,000	0,000	806,200	0,000	0,000	0,000	806,200	0,000	0,000	0,000	0,000
457	зерноотходы ржи	11112006495	0,000	226,419	0,000	0,000	0,000	0,000	226,419	155,959	0,000	0,000	70,460	0,000	0,000	0,000	0,000
458	зерноотходы тритикале	11112012495	0,000	36,740	0,000	0,000	0,000	0,000	36,740	26,740	0,000	0,000	10,000	0,000	0,000	0,000	0,000
459	зола от сжигания древесного топлива практически неопасная	61190002405	0,000	201,016	0,003	0,000	73,756	0,000	123,560	117,060	0,000	0,000	6,500	0,030	0,000	0,003	3,700
460	золошлаковая смесь от сжигания углей практически неопасная	61140002205	0,000	7,495	0,000	0,000	0,000	0,000	7,495	0,000	0,093	0,000	7,402	0,000	0,000	0,000	0,000
461	ил стабилизированный биологических очистных сооружений хозяйственно-бытовых и смешанных сточных вод	72220002395	40,300	3,610	0,000	0,000	0,000	0,000	0,000	0,000	0,000	0,000	0,000	0,000	0,000	0,000	43,910
462	Инфильтрационные воды объектов размещения твердых коммунальных отходов	73910100000	0,000	2,000	0,000	0,000	0,000	0,000	0,000	0,000	0,000	0,000	0,000	2,000	0,000	2,000	0,000
463	ионообменные смолы отработанные при водоподготовке	71021101205	0,000	14,149	0,012	0,000	0,000	0,000	13,749	0,000	0,000	0,000	13,749	0,412	0,000	0,412	0,000
464	использованные книги, журналы, брошюры, проспекты, каталоги	40512201605	0,000	3,438	0,000	0,000	0,000	0,000	3,438	0,000	0,000	0,000	3,438	0,000	0,000	0,000	0,000
465	картриджи печатающих устройств с содержанием тонера менее 7 % отработанные	48120302524	0,000	0,002	0,000	0,000	0,000	0,000	0,002	0,000	0,002	0,000	0,000	0,000	0,000	0,000	0,000
466	каски защитные пластмассовые, утратившие потребительские свойства	49110101525	0,000	0,198	0,000	0,000	0,000	0,000	0,198	0,000	0,018	0,000	0,180	0,000	0,000	0,000	0,000
467	керамические изделия прочие, утратившие потребительские свойства, незагрязненные	45911099515	0,000	0,400	0,000	0,000	0,000	0,000	0,400	0,000	0,000	0,000	0,400	0,000	0,000	0,000	0,000
468	кислота аккумуляторная серная отработанная	92021001102	0,000	0,300	0,000	0,000	0,000	0,000	0,300	0,000	0,300	0,000	0,000	0,000	0,000	0,000	0,000
469	Компьютеры и периферийное оборудование, утратившие потребительские свойства	48120000000	0,000	0,070	0,000	0,000	0,000	0,000	0,070	0,000	0,070	0,000	0,000	0,000	0,000	0,000	0,000
470	Лабораторные отходы и остатки химикалиев	94100000000	0,000	0,000	0,060	0,000	0,000	0,000	0,000	0,000	0,000	0,000	0,000	0,060	0,000	0,060	0,000
471	Лампы накаливания или газоразрядные лампы, дуговые лампы, светодиодные лампы, утратившие потребительские свойства	48241000000	0,000	0,000	0,000	0,000	0,000	0,000	0,000	0,000	0,000	0,000	0,000	0,000	0,000	0,000	0,000
472	лампы накаливания, утратившие потребительские свойства	48241100525	0,020	5,448	0,600	0,000	0,000	0,000	5,431	0,000	0,075	0,000	5,356	0,635	0,000	0,635	0,003
473	ленты конвейерные, приводные ремни, утратившие потребительские свойства, незагрязненные	43112001515	0,000	50,577	0,000	0,000	0,000	0,000	35,577	12,537	0,000	0,000	23,040	15,000	0,000	15,000	0,000
474	лом алюминиевых банок из-под напитков	46220005515	0,000	0,000	6,900	0,000	0,000	0,000	6,900	6,900	0,000	0,000	0,000	0,000	0,000	0,000	0,000
475	лом бетонных изделий, отходы бетона в кусковой форме	82220101215	0,000	620,589	0,000	0,000	52,400	0,000	544,189	150,000	0,000	0,000	394,189	24,000	0,000	24,000	0,000
476	лом дорожного полотна автомобильных дорог (кроме отходов битума и асфальтовых покрытий)	83010001715	0,000	602,000	100,000	0,000	0,000	0,000	702,000	602,000	0,000	0,000	100,000	0,000	0,000	0,000	0,000
477	лом железобетонных изделий, отходы железобетона в кусковой форме	82230101215	0,000	1 924,880	0,000	0,000	0,000	0,000	1 924,880	224,000	0,000	0,000	1 700,880	0,000	0,000	0,000	0,000
478	лом и отходы алюминия в кусковой форме незагрязненные	46220003215	0,080	221,490	217,047	0,000	217,047	0,000	221,546	221,546	0,000	0,000	0,000	0,000	0,000	0,000	0,024
479	лом и отходы алюминия несортированные	46220006205	2,687	152,397	126,652	0,000	10,836	0,000	268,447	265,157	2,500	0,000	0,790	0,000	0,000	0,000	2,453
480	лом и отходы бронзы в кусковой форме незагрязненные	46213002215	0,000	0,568	0,000	0,000	0,000	0,000	0,568	0,568	0,000	0,000	0,000	0,000	0,000	0,000	0,000
481	лом и отходы бронзы несортированные	46213099205	0,000	2,331	18,050	0,000	0,500	0,000	19,881	19,881	0,000	0,000	0,000	0,000	0,000	0,000	0,000
482	лом и отходы заготовок и изделий из алюминия незагрязненные (кроме лома электротехнических изделий)	46220001515	0,000	0,000	0,000	0,000	0,000	0,000	0,000	0,000	0,000	0,000	0,000	0,000	0,000	0,000	0,000
483	лом и отходы изделий из акрилонитрилбутадиенстирола (пластик АБС) незагрязненные	43414201515	0,000	7,210	0,000	0,000	0,000	0,000	7,210	5,530	0,000	0,000	1,680	0,000	0,000	0,000	0,000
484	лом и отходы изделий из латуни незагрязненные	46214001515	0,000	1,389	27,036	0,000	0,000	0,000	27,036	27,036	0,000	0,000	0,000	0,000	0,000	0,000	1,389
485	лом и отходы изделий из полипропилена незагрязненные (кроме тары)	43412003515	4,070	8,441	10,600	0,000	21,668	0,000	1,441	0,904	0,000	0,000	0,537	0,000	0,000	0,000	0,001
486	лом и отходы изделий из полистирола незагрязненные	43414103515	1,154	250,951	0,000	0,000	1,889	0,000	250,018	12,234	0,000	0,000	237,784	0,000	0,000	0,000	0,199
487	лом и отходы изделий из полиэтилена незагрязненные (кроме тары)	43411003515	5,029	25,159	167,000	0,000	21,355	0,000	172,117	6,317	0,000	0,000	165,800	0,000	0,000	0,000	3,715
488	лом и отходы изделий из полиэтилентерефталата незагрязненные	43418101515	0,000	16,672	0,000	0,000	0,000	0,000	16,672	0,000	0,000	0,000	16,672	0,000	0,000	0,000	0,000
489	лом и отходы латуни в кусковой форме незагрязненные	46214002215	0,000	40,432	41,727	0,000	40,432	0,000	41,727	41,727	0,000	0,000	0,000	0,000	0,000	0,000	0,000
490	лом и отходы латуни несортированные	46214099205	0,046	3,524	329,756	0,000	0,000	0,000	333,311	333,311	0,000	0,000	0,000	0,000	0,000	0,000	0,015
491	лом и отходы незагрязненные, содержащие медные сплавы в виде изделий, кусков, несортированные	46210001205	0,278	1 186,564	91,035	0,000	111,235	0,000	1 166,473	1 161,073	0,100	0,000	5,300	0,000	0,000	0,000	0,169
492	лом и отходы стальные в кусковой форме незагрязненные	46120002215	3,000	23 632,570	0,000	0,000	22 760,869	0,000	874,101	874,101	0,000	0,000	0,000	0,000	0,000	0,000	0,600
493	лом и отходы стальные несортированные	46120099205	1,105	78,206	28 977,413	0,000	28 996,283	0,000	58,628	58,628	0,000	0,000	0,000	0,000	0,000	0,000	1,813
494	лом и отходы стальных изделий незагрязненные	46120001515	0,000	38,467	0,000	0,000	0,000	0,000	38,467	38,467	0,000	0,000	0,000	0,000	0,000	0,000	0,000
495	лом и отходы стальных изделий, загрязненные лакокрасочными материалами (содержание лакокрасочных материалов менее 5%)	46810141514	0,000	0,000	0,000	0,000	0,000	0,000	0,000	0,000	0,000	0,000	0,000	0,000	0,000	0,000	0,000
496	лом и отходы титана в кусковой форме незагрязненные	46230002215	0,000	0,000	0,000	0,000	0,000	0,000	0,000	0,000	0,000	0,000	0,000	0,000	0,000	0,000	0,000
497	лом и отходы фольги из алюминия	46220004295	0,000	19,010	0,000	0,000	0,000	0,000	19,010	0,000	0,000	0,000	19,010	0,000	0,000	0,000	0,000
498	Лом и отходы цветных металлов загрязненные	46820000000	0,000	0,000	0,000	0,000	0,000	0,000	0,000	0,000	0,000	0,000	0,000	0,000	0,000	0,000	0,000
499	ЛОМ И ОТХОДЫ ЧЕРНЫХ И ЦВЕТНЫХ МЕТАЛЛОВ	46000000000	0,000	1,245	0,000	0,000	0,000	0,000	1,245	1,245	0,000	0,000	0,000	0,000	0,000	0,000	0,000

№ строки	Наименование видов отходов, сгруппированных по классам опасности для окружающей среды	Код отхода согласно Федеральному классификационному каталогу отходов (ФККО)	Наличие отходов на начало отчетного года	Образование отходов за отчетный год	Поступление отходов из других организаций		Использование отходов	Обезвреживание отходов	Передача отходов другим организациям					Размещение отходов на собственных объектах за отчетный год			Наличие в организации на конец отчетного года
					всего	в т.ч. по импорту			всего	из них:				всего	из них:		
										для использования	для обезвреживания	для хранения	для захоронения		хранение	захоронение	
500	Лом и отходы черных металлов загрязненные	46810000000	0,000	0,000	0,000	0,000	0,000	0,000	0,000	0,000	0,000	0,000	0,000	0,000	0,000	0,000	0,000
501	Лом и отходы черных металлов незагрязненные	46100000000	0,000	1,862	0,000	0,000	0,000	0,000	1,862	1,802	0,000	0,000	0,060	0,000	0,000	0,000	0,000
502	Лом и отходы черных металлов несортированные	46101000000	0,000	3,166	0,000	0,000	0,000	0,000	3,126	3,126	0,000	0,000	0,000	0,000	0,000	0,000	0,040
503	лом и отходы чугунные в кусковой форме незагрязненные	46111002215	0,000	253,558	0,000	0,000	0,000	0,000	253,558	253,558	0,000	0,000	0,000	0,000	0,000	0,000	0,000
504	лом и отходы чугунные несортированные	46111099205	0,000	385,237	0,000	0,000	216,346	0,000	168,891	168,891	0,000	0,000	0,000	0,000	0,000	0,000	0,000
505	Лом и отходы, содержащие медь и ее сплавы	46210000000	0,000	0,000	0,000	0,000	0,000	0,000	0,000	0,000	0,000	0,000	0,000	0,000	0,000	0,000	0,000
506	лом и отходы, содержащие незагрязненные черные металлы в виде изделий, кусков, несортированные	46101001205	2 579,872	67 854,277	53 271,376	0,000	14 030,644	0,000	107 060,776	106 966,569	1,500	55,100	37,606	0,030	0,030	0,000	2 614,105
507	Лом и отходы, содержащие черные и цветные металлы, загрязненные	46800000000	0,000	0,000	0,000	0,000	0,000	0,000	0,000	0,000	0,000	0,000	0,000	0,000	0,000	0,000	0,000
508	лом изделий из стекла	45110100205	0,000	169,004	241,613	0,000	0,000	0,000	409,003	142,835	0,150	0,000	266,017	1,614	0,000	1,614	0,000
509	лом керамических изоляторов	45911001515	0,000	2,000	0,000	0,000	0,000	0,000	2,000	0,000	0,000	0,000	2,000	0,000	0,000	0,000	0,000
510	лом кирпичной кладки от сноса и разборки зданий	81220101205	0,000	47,886	38,110	0,000	0,000	0,000	47,886	0,000	0,000	0,000	47,886	38,110	0,000	38,110	0,000
511	лом огнеупорного мертеля незагрязненный	91219101215	0,000	0,171	0,000	0,000	0,000	0,000	0,171	0,000	0,000	0,000	0,171	0,000	0,000	0,000	0,000
512	Лом олова и отходы, содержащие олово	46270000000	0,214	0,122	0,000	0,000	0,000	0,000	0,182	0,182	0,000	0,000	0,000	0,000	0,000	0,000	0,154
513	лом строительного кирпича незагрязненный	82310101215	0,000	780,328	0,000	0,000	0,015	0,000	780,313	0,000	0,000	0,000	780,313	0,000	0,000	0,000	0,000
514	лом фарфоровых и стеклянных изоляторов в смеси незагрязненный	45911011715	0,000	2,400	0,000	0,000	0,000	0,000	2,400	0,000	0,000	0,000	2,400	0,000	0,000	0,000	0,000
515	лом шамотного кирпича незагрязненный	91218101215	0,000	27,810	0,000	0,000	14,000	0,000	13,810	12,960	0,000	0,000	0,850	0,000	0,000	0,000	0,000
516	лом электротехнических изделий из элементов (провод, голые жилы кабелей и шнуров, шины распределительных устройств, трансформаторов, выпрямители)	46220002515	0,000	0,022	9,338	0,000	0,000	0,000	9,360	9,360	0,000	0,000	0,000	0,000	0,000	0,000	0,000
517	Машины пишущие, устройства для обработки текста, калькуляторы и счетные машины, утратившие потребительские свойства	48281000000	0,000	0,000	0,000	0,000	0,000	0,000	0,000	0,000	0,000	0,000	0,000	0,000	0,000	0,000	0,000
518	мезга картофельная	30116211305	0,000	87,140	0,000	0,000	0,000	0,000	87,140	0,000	0,000	0,000	87,140	0,000	0,000	0,000	0,000
519	мездра гольевая	30411102395	0,000	459,000	0,000	0,000	0,000	0,000	459,000	0,000	0,000	0,000	459,000	0,000	0,000	0,000	0,000
520	мешки бумажные невлагопрочные (без битумной пропитки, прослойки и армированных слоев), утратившие потребительские свойства, незагрязненные	40518101605	0,000	8,702	0,000	0,000	0,000	0,000	8,702	8,670	0,000	0,000	0,032	0,000	0,000	0,000	0,000
521	Мусор и смет от уборки железнодорожных и автомобильных вокзалов, аэропортов, терминалов, портов, станций метро	73410000000	0,000	28,468	2,050	0,000	0,000	0,000	30,518	0,000	0,000	0,000	30,518	0,000	0,000	0,000	0,000
522	мусор и смет от уборки парков, скверов, зон массового отдыха, набережных, пляжей и других объектов благоустройства	73120002725	0,000	41,760	4 708,680	0,000	0,000	0,000	60,190	0,000	0,000	0,000	60,190	4 690,250	0,000	4 690,250	0,000
523	Мусор и смет от уборки подвижного состава железнодорожного, автомобильного, воздушного, водного транспорта	73420000000	0,000	364,100	0,000	0,000	0,000	0,000	364,100	0,000	0,000	0,000	364,100	0,000	0,000	0,000	0,000
524	мусор и смет от уборки складских помещений малоопасный	73322001724	0,000	0,900	0,000	0,000	0,000	0,000	0,900	0,000	0,000	0,000	0,900	0,000	0,000	0,000	0,000
525	Мусор и смет производственных и складских помещений	73320000000	0,000	449,746	0,000	0,000	0,000	0,000	449,646	0,000	0,000	0,000	449,646	0,100	0,000	0,100	0,000
526	мусор и смет производственных помещений малоопасный	73321001724	0,000	30,130	0,000	0,000	0,000	0,000	30,130	0,000	0,000	0,000	30,130	0,000	0,000	0,000	0,000
527	мусор и смет производственных помещений практически неопасный	73321002725	0,000	509,548	60,720	0,000	0,000	0,000	570,268	0,000	0,000	0,000	570,268	0,000	0,000	0,000	0,000
528	мусор и смет уличный	73120001724	0,000	54,700	0,000	0,000	0,000	0,000	54,700	0,000	0,000	0,000	54,700	0,000	0,000	0,000	0,000
529	мусор от офисных и бытовых помещений организаций несортированный (исключая крупногабаритный)	73310001724	0,000	82,248	0,000	0,000	0,000	0,000	82,248	0,000	0,000	0,000	82,248	0,000	0,000	0,000	0,000
530	мусор от офисных и бытовых помещений организаций практически неопасный	73310002725	0,000	340,571	5 878,900	0,000	0,000	0,000	418,151	0,000	0,000	0,000	418,151	5 799,700	0,000	5 799,700	1,620
531	Мусор от офисных и бытовых помещений предприятий, организаций	73310000000	0,000	541,368	84,200	0,000	0,000	0,000	620,568	0,000	0,000	0,000	620,568	5,000	0,000	5,000	0,000
532	мусор с защитных решеток гидроэлектростанций	62110001715	0,000	0,000	0,000	0,000	0,000	0,000	0,000	0,000	0,000	0,000	0,000	0,000	0,000	0,000	0,000
533	мусор с защитных решеток при водозаборе	71011001715	0,000	0,000	0,000	0,000	0,000	0,000	0,000	0,000	0,000	0,000	0,000	0,000	0,000	0,000	0,000
534	мусор с защитных решеток хозяйственно-бытовой и смешанной канализации практически неопасный	72210102715	0,000	0,950	0,000	0,000	0,000	0,000	0,950	0,000	0,000	0,000	0,950	0,000	0,000	0,000	0,000
535	навоз конский перепревший	1122100229 5	20,000	29 324,000	0,000	0,000	29 337,000	0,000	7,000	7,000	0,000	0,000	0,000	0,000	0,000	0,000	0,000
536	навоз крупного рогатого скота перепревший	11211002295	1 958,000	570 708,680	0,000	0,000	564 272,000	0,000	6 785,510	6 785,510	0,000	0,000	0,000	0,000	0,000	0,000	1 609,170
537	навоз крупного рогатого скота свежий	11211001334	0,000	6,000	0,000	0,000	6,000	0,000	0,000	0,000	0,000	0,000	0,000	0,000	0,000	0,000	0,000
538	навоз мелкого рогатого скота перепревший	11241002295	0,000	0,200	0,000	0,000	0,000	0,000	0,200	0,200	0,000	0,000	0,000	0,000	0,000	0,000	0,000
539	Не указан	Не указан	0,000	0,000	0,000	0,000	0,000	0,000	0,000	0,000	0,000	0,000	0,000	0,000	0,000	0,000	0,000
540	пищевые отходы (мусор) кухонь и организаций общественного питания практически неопасные	73610011725	0,000	1,212	0,000	0,000	0,000	0,000	1,212	0,000	0,000	0,000	1,212	0,000	0,000	0,000	0,000
541	Носители информации магнитные и оптические, утратившие потребительские свойства	48180000000	0,000	0,000	0,000	0,000	0,000	0,000	0,000	0,000	0,000	0,000	0,000	0,000	0,000	0,000	0,000
542	Оборудование для облучения, электрическое диагностическое и терапевтическое, применяемые в медицинских целях, утратившее потребительские свойства	48160000000	0,228	16,881	0,000	0,000	0,000	0,000	17,041	2,157	0,001	0,000	14,883	0,000	0,000	0,000	0,067
543	Оборудование компьютерное, электронное, оптическое, утратившее потребительские свойства	48100000000	0,000	2,549	0,000	0,000	0,000	0,000	2,549	0,000	0,549	0,000	2,000	0,000	0,000	0,000	0,000
544	обрезки вулканизованной резины	33115102205	0,000	3,246	120,000	0,000	0,000	0,000	123,246	0,098	0,000	0,000	123,148	0,000	0,000	0,000	0,000
545	обрезки и обрывки смешанных тканей	30311109235	0,000	57,644	100,380	0,000	0,120	0,000	157,524	0,054	0,000	0,000	157,469	0,380	0,000	0,380	0,000
546	обрезки и обрывки хлопчатобумажных тканей	30311101235	0,300	12,137	2,700	0,000	0,854	0,000	13,983	0,332	0,000	0,000	13,651	0,300	0,000	0,300	0,000
547	обрезки и обрывки шерстяных тканей	30311103235	0,000	0,460	0,000	0,000	0,000	0,000	0,460	0,000	0,000	0,000	0,460	0,000	0,000	0,000	0,000
548	обрезки, кусковые отходы древесно-стружечных и/или древесно-волокнистых плит	30531341214	0,000	4,500	0,000	0,000	0,000	0,000	4,500	0,000	0,000	0,000	4,500	0,000	0,000	0,000	0,000
549	обрезь валяльно-войлочной продукции	30299211235	0,000	0,000	0,000	0,000	0,000	0,000	0,000	0,000	0,000	0,000	0,000	0,000	0,000	0,000	0,000
550	обрезь гофрокартона	30612143295	0,000	1 816,173	0,000	0,000	0,000	0,000	1 816,173	1 816,173	0,000	0,000	0,000	0,000	0,000	0,000	0,000
551	обрезь жесткого кожевенного товара	30431103295	0,000	0,450	0,000	0,000	0,000	0,000	0,450	0,000	0,000	0,000	0,450	0,000	0,000	0,000	0,000

№ строки	Наименование видов отходов, сгруппированных по классам опасности для окружающей среды	Код отхода согласно Федеральному классификационному каталогу отходов (ФККО)	Наличие отходов на начало отчетного года	Образование отходов за отчетный год	Поступление отходов из других организаций		Использование отходов	Обезвреживание отходов	Передача отходов другим организациям					Размещение отходов на собственных объектах за отчетный год			Наличие в организации на конец отчетного года
					всего	в т.ч. по импорту			всего	из них:				всего	из них:		
										для использования	для обезвреживания	для хранения	для захоронения		хранение	захоронение	
552	обрезь кож нехромового дубления	30431102295	0,000	63,739	0,000	0,000	0,000	0,000	63,739	0,000	0,000	0,000	63,739	0,000	0,000	0,000	0,000
553	обрезь натуральной чистой древесины	30522004215	0,000	3 786,200	58,900	0,000	334,925	0,000	3 502,475	216,734	0,000	0,000	3 285,741	7,700	0,000	7,700	0,000
554	обтирочный материал, загрязненный нефтью или нефтепродуктами (содержание нефти или нефтепродуктов менее 15 %)	91920402604	0,000	0,005	0,000	0,000	0,000	0,000	0,000	0,000	0,000	0,000	0,000	0,000	0,000	0,000	0,005
555	обувь кожаная рабочая, утратившая потребительские свойства	40310100524	0,000	0,000	0,000	0,000	0,000	0,000	0,000	0,000	0,000	0,000	0,000	0,000	0,000	0,000	0,000
556	Окалина прокатного производства	35150100000	0,000	1,625	0,000	0,000	0,000	0,000	1,625	0,000	0,000	0,000	1,625	0,000	0,000	0,000	0,000
557	опилки и стружка натуральной чистой древесины несортированные	30529111205	0,000	13 019,367	0,000	0,000	12 541,670	0,000	477,417	126,431	0,000	0,000	350,987	0,000	0,000	0,000	0,280
558	опилки натуральной чистой древесины	30523001435	0,200	19 939,085	870,500	0,000	4 350,985	0,000	15 556,600	15 268,971	0,000	0,000	184,529	918,200	0,000	902,200	0,000
559	Осадки (илы) биологических очистных сооружений хозяйственно-бытовой и смешанной канализации после завершения операций по их обработке согласно техническому регламенту	72220000000	171 239,342	6 915,840	0,000	0,000	0,000	0,000	0,000	0,000	0,000	0,000	0,000	6 715,840	6 715,840	0,000	178 155,182
560	Осадки ванн гальванических производств	36348200000	0,000	0,000	0,000	0,000	0,000	0,000	0,000	0,000	0,000	0,000	0,000	0,000	0,000	0,000	0,000
561	осадки механической и биологической очистки сточных вод целлюлозно- бумажного производства и хозяйственно-бытовых сточных вод в смеси обезвоженные	30682111395	0,000	102,100	0,000	0,000	0,000	0,000	102,100	0,000	0,000	0,000	102,100	0,000	0,000	0,000	0,000
562	осадок (шлам) земляной от промывки овощей (свеклы, картофеля и т.д.)	30113204295	0,000	4,000	0,000	0,000	0,000	0,000	4,000	0,000	0,000	0,000	4,000	0,000	0,000	0,000	0,000
563	осадок (шлам) механической очистки нефтеодержащих сточных вод, содержащий нефтепродукты в количестве менее 15 %, обводненный	72310101394	0,000	0,000	0,000	0,000	0,000	0,000	0,000	0,000	0,000	0,000	0,000	0,000	0,000	0,000	0,000
564	осадок механической очистки сточных вод производства бумаги и картона преимущественно из вторичного сырья волокносодержащий (скоп)	30681131395	1 798,800	291,600	0,000	0,000	0,000	0,000	0,000	0,000	0,000	0,000	0,000	0,000	0,000	0,000	2 090,400
565	осадок очистных сооружений дождевой (ливневой) канализации практически неопасный	72110002395	0,000	4,000	0,000	0,000	0,000	0,000	4,000	0,000	0,000	0,000	4,000	0,000	0,000	0,000	0,000
566	осадок с песколовок при очистке хозяйственно-бытовых и смешанных сточных вод практически неопасный	72210202395	0,000	15,200	0,000	0,000	15,200	0,000	0,000	0,000	0,000	0,000	0,000	0,000	0,000	0,000	0,000
567	остатки и огарки стальных сварочных электродов	91910001205	0,703	18,664	0,020	0,000	0,721	0,000	18,278	7,983	0,070	0,000	10,226	0,158	0,000	0,158	0,229
568	остатки табачной мелочи, жилки табачного листа	30139001495	0,000	1,500	0,000	0,000	0,000	0,000	1,500	0,000	0,000	0,000	1,500	0,000	0,000	0,000	0,000
569	Отработанные фиксажные растворы	30711210000	0,000	0,175	0,000	0,000	0,000	0,000	0,175	0,175	0,000	0,000	0,000	0,000	0,000	0,000	0,000
570	отсев известковых, доломитовых, меловых частиц с размером частиц не более 5 мм практически неопасный	23111202405	0,000	45,000	0,000	0,000	0,000	0,000	45,000	0,000	0,000	0,000	45,000	0,000	0,000	0,000	0,000
571	Отходы оксидов и гидроксидов прочих металлов(отходы, содержащие оксиды ртути, см. группу 9 41 541)	94120000000	0,000	0,000	0,400	0,000	0,000	0,000	0,000	0,000	0,000	0,000	0,000	0,400	0,000	0,400	0,000
572	Отходы (мусор) от уборки гостиниц, отелей и других мест временного проживания	73620000000	0,000	19,764	0,000	0,000	0,000	0,000	19,764	0,000	0,000	0,000	19,764	0,000	0,000	0,000	0,000
573	отходы (мусор) от уборки территории и помещений культурно-спортивных учреждений и зрелищных мероприятий	73710002725	0,000	499,117	2 206,530	0,000	0,000	0,000	636,747	0,000	0,000	0,000	636,747	2 068,900	0,000	2 068,900	0,000
574	Отходы (мусор) от уборки территории и помещений объектов оптово-розничной торговли	73510000000	0,000	43,150	0,000	0,000	0,000	0,000	43,150	0,000	0,000	0,000	43,150	0,000	0,000	0,000	0,000
575	отходы (мусор) от уборки территории и помещений объектов оптово-розничной торговли продовольственными товарами	73510001725	157,810	20 013,160	14 635,998	0,000	0,000	0,000	27 010,198	0,000	0,000	0,000	27 010,198	7 796,770	0,000	7 796,770	0,000
576	отходы (мусор) от уборки территории и помещений объектов оптово-розничной торговли промышленными товарами	73510002725	0,000	9 050,860	10 683,970	0,000	0,000	0,000	13 417,100	0,000	15,913	0,000	13 417,100	6 317,730	0,000	6 317,730	0,000
577	отходы (мусор) от уборки территории и помещений учебно-воспитательных учреждений	73710001725	0,000	818,983	6 977,480	0,000	0,000	0,000	3 810,243	0,000	0,000	0,000	3 810,243	3 986,220	0,000	3 986,220	0,000
578	отходы (осадки) водоподготовки при механической очистке природных вод	71011002395	0,000	23,300	0,000	0,000	0,000	0,000	23,300	0,000	6,000	0,000	17,300	0,000	0,000	0,000	0,000
579	Отходы (осадки) при механической и физико-химической очистке хозяйственно-бытовых и смешанных сточных вод	72210000000	0,000	0,000	0,000	0,000	0,000	0,000	0,000	0,000	0,000	0,000	0,000	0,000	0,000	0,000	0,000
580	Отходы абразивных изделий	45610000000	0,000	0,000	0,000	0,000	0,000	0,000	0,000	0,000	0,000	0,000	0,000	0,000	0,000	0,000	0,000
581	Отходы абразивных материалов и изделий	45600000000	0,000	0,000	1,200	0,000	0,000	0,000	1,200	0,000	0,000	0,000	1,200	0,000	0,000	0,000	0,000
582	Отходы автомобильных антифризов и тормозных жидкостей	92120000000	0,000	0,000	0,000	0,000	0,000	0,000	0,000	0,000	0,000	0,000	0,000	0,000	0,000	0,000	0,000
583	Отходы аккумуляторов никель-кадмиевых	92012000000	0,000	0,000	0,000	0,000	0,000	0,000	0,000	0,000	0,000	0,000	0,000	0,000	0,000	0,000	0,000
584	Отходы аккумуляторов свинцово-кислотных	92011000000	0,000	0,000	0,000	0,000	0,000	0,000	0,000	0,000	0,000	0,000	0,000	0,000	0,000	0,000	0,000
585	отходы бумаги вощеной	40529001295	0,000	0,100	0,000	0,000	0,000	0,000	0,100	0,000	0,000	0,000	0,100	0,000	0,000	0,000	0,000
586	Отходы бумаги и картона без пропитки и покрытия незагрязненные	40510000000	0,000	47,479	0,000	0,000	0,000	0,000	47,479	0,000	0,000	0,000	47,479	0,000	0,000	0,000	0,000
587	Отходы бумаги и картона несортированные	40581000000	0,000	4 090,080	0,000	0,000	0,000	0,000	4 090,080	0,000	0,000	0,000	4 090,080	0,000	0,000	0,000	0,000
588	отходы бумаги и картона от канцелярской деятельности и делопроизводства	40512202605	0,600	1 038,722	128 493,200	0,000	128 257,900	0,000	1 048,298	29,447	0,100	0,000	1 019,206	226,834	0,000	226,834	-0,510
589	отходы бумаги от резки и штамповки	30612121295	0,000	161,540	0,000	0,000	0,000	0,000	161,540	158,940	0,000	0,000	2,600	0,000	0,000	0,000	0,000
590	отходы бумажных этикеток	40512211605	0,000	0,189	0,000	0,000	0,000	0,000	0,189	0,000	0,000	0,000	0,189	0,000	0,000	0,000	0,000
591	отходы газет	40512203605	0,000	650,074	0,000	0,000	0,000	0,000	650,074	650,074	0,000	0,000	0,000	0,000	0,000	0,000	0,000
592	отходы гипса в кусковой форме	23112201215	0,000	0,990	0,000	0,000	0,000	0,000	0,990	0,000	0,000	0,000	0,990	0,000	0,000	0,000	0,000
593	отходы грунта при проведении открытых земляных работ практически неопасные	81111112495	0,000	97,600	0,000	0,000	0,000	0,000	97,600	0,000	0,000	0,000	97,600	0,000	0,000	0,000	0,000
594	Отходы животноводства (включая деятельность по содержанию животных)	11200000000	0,000	0,000	0,000	0,000	0,000	0,000	0,000	0,000	0,000	0,000	0,000	0,000	0,000	0,000	0,000
595	отходы из жилищ крупногабаритные	73111002215	0,000	769,572	41 282,617	0,000	0,000	0,000	15 557,289	0,000	0,000	0,000	15 470,524	26 494,900	0,000	26 494,900	0,000

№ строки	Наименование видов отходов, сгруппированных по классам опасности для окружающей среды	Код отхода согласно Федеральному классификационному каталогу отходов (ФККО)	Наличие отходов на начало отчетного года	Образование отходов за отчетный год	Поступление отходов из других организаций		Использование отходов	Обезвреживание отходов	Передача отходов другим организациям					Размещение отходов на собственных объектах за отчетный год			Наличие в организации на конец отчетного года
					всего	в т.ч. по импорту			всего	из них:				всего	из них:		
										для использования	для обезвреживания	для хранения	для захоронения		хранение	захоронение	
596	отходы известняка, доломита и мела в кусковой форме практически неопасные	23111201215	0,000	4,600	0,000	0,000	0,000	0,000	4,600	0,000	0,000	0,000	4,600	0,000	0,000	0,000	0,000
597	Отходы изделий из синтетических и искусственных волокон, утратившие потребительские свойства, незагрязненные	40214000000	0,000	0,000	0,000	0,000	0,000	0,000	0,000	0,000	0,000	0,000	0,000	0,000	0,000	0,000	0,000
598	отходы изолированных проводов и кабелей	48230201525	0,000	4,138	0,000	0,000	1,500	0,000	2,638	0,000	0,000	0,000	2,638	0,000	0,000	0,000	0,000
599	отходы картона от резки и штамповки	30612141295	0,000	2 208,064	9 749,700	0,000	2 150,000	0,000	58,064	0,000	0,000	0,000	58,064	9 749,700	0,000	9 749,700	0,000
600	Отходы кислот аккумуляторных	92021000000	0,000	0,000	0,000	0,000	0,000	0,000	0,000	0,000	0,000	0,000	0,000	0,000	0,000	0,000	0,000
601	Отходы клея, клеящих веществ, отвердителей, пропиточных составов, материалов на основе природных смол	41910000000	0,000	0,000	0,000	0,000	0,000	0,000	0,000	0,000	0,000	0,000	0,000	0,000	0,000	0,000	0,000
602	Отходы кормов готовых для домашних животных	40170000000	0,000	1,824	0,000	0,000	0,000	0,000	1,824	0,000	0,000	0,000	1,824	0,000	0,000	0,000	0,000
603	отходы корчевания пней	15211002215	0,000	9,800	0,000	0,000	0,000	0,000	9,800	0,000	0,000	0,000	9,800	0,000	0,000	0,000	0,000
604	Отходы кухонь и предприятий общественного питания	73610000000	0,000	4,300	0,000	0,000	0,000	0,000	4,300	0,000	0,000	0,000	4,300	0,000	0,000	0,000	0,000
605	Отходы литейных форм от литья черных металлов	35715000000	0,000	99,600	0,000	0,000	0,000	0,000	99,600	0,000	0,000	0,000	99,600	0,000	0,000	0,000	0,000
606	Отходы масел, содержащих стойкие органические загрязнители	47216000000	0,000	0,000	0,000	0,000	0,000	0,000	0,000	0,000	0,000	0,000	0,000	0,000	0,000	0,000	0,000
607	Отходы материалов из пластмасс несортированные незагрязненные	43499000000	0,000	2,200	0,000	0,000	0,000	0,000	2,200	0,000	0,000	0,000	2,200	0,000	0,000	0,000	0,000
608	Отходы материалов лакокрасочных на основе акриловых или виниловых полимеров (лаки, краски, грунтовки)в водной среде	41441000000	0,000	0,544	0,000	0,000	0,000	0,000	0,544	0,544	0,000	0,000	0,000	0,000	0,000	0,000	0,000
609	Отходы минеральных масел, не содержащих галогены	40610000000	0,000	0,000	0,000	0,000	0,000	0,000	0,000	0,000	0,000	0,000	0,000	0,000	0,000	0,000	0,000
610	Отходы минеральных удобрений, утративших потребительские свойства	11411000000	0,000	0,830	0,000	0,000	0,830	0,000	0,000	0,000	0,000	0,000	0,000	0,000	0,000	0,000	0,000
611	Отходы моющих, чистящих и полирующих средств	41610000000	0,000	0,000	0,000	0,000	0,000	0,000	0,000	0,000	0,000	0,000	0,000	0,000	0,000	0,000	0,000
612	Отходы некондиционных полимерных материалов	43492000000	0,000	0,400	0,000	0,000	0,000	0,000	0,400	0,000	0,000	0,000	0,400	0,000	0,000	0,000	0,000
613	Отходы нефтепродуктов, содержащие синтетические, коррозионно-агрессивные, токсичные вещества и продукты не нефтяного происхождения (кроме присадок)	40699000000	0,000	0,000	0,000	0,000	0,000	0,000	0,000	0,000	0,000	0,000	0,000	0,000	0,000	0,000	0,000
614	Отходы обслуживания оборудования для транспортирования, хранения и обработки нефти и нефтепродуктов	91120000000	0,000	0,000	0,000	0,000	0,000	0,000	0,000	0,000	0,000	0,000	0,000	0,000	0,000	0,000	0,000
615	отходы окорки древесины практически безопасные	30511111205	0,000	0,000	0,000	0,000	0,000	0,000	0,000	0,000	0,000	0,000	0,000	0,000	0,000	0,000	0,000
616	Отходы органических растворителей	41410000000	0,000	0,000	0,000	0,000	0,000	0,000	0,000	0,000	0,000	0,000	0,000	0,000	0,000	0,000	0,000
617	Отходы от демонтажа техники и оборудования, не подлежащих восстановлению (кроме отходов, вошедших в Блок 4)	74130000000	0,000	0,000	0,500	0,000	0,000	0,000	0,000	0,000	0,000	0,000	0,000	0,500	0,000	0,500	0,000
618	Отходы от зимней уборки улиц	73121000000	0,000	13,900	0,000	0,000	0,000	0,000	0,000	0,000	0,000	0,000	0,000	13,900	0,000	13,900	0,000
619	отходы от механической очистки зерна	30116112495	0,000	6,700	0,000	0,000	0,000	0,000	6,700	1,350	0,000	0,000	5,350	0,000	0,000	0,000	0,000
620	Отходы от механической очистки и сортировки зерна (зерновые отходы)	11112000000	0,000	2,840	0,000	0,000	2,840	0,000	0,000	0,000	0,000	0,000	0,000	0,000	0,000	0,000	0,000
621	отходы от уборки бань, саун	73942101725	0,000	0,003	0,000	0,000	0,000	0,000	0,003	0,000	0,000	0,000	0,003	0,000	0,000	0,000	0,000
622	отходы от уборки территорий кладбищ, колумбариев	73120003725	0,000	87,820	1 061,390	0,000	0,000	0,000	384,420	0,000	0,000	0,000	384,420	764,790	0,000	764,790	0,000
623	отходы отрубей и высевок (пшеничных и ржаных)	30117901495	0,000	12,000	0,000	0,000	12,000	0,000	0,000	0,000	0,000	0,000	0,000	0,000	0,000	0,000	0,000
624	Отходы очистки прочих сточных вод, не содержащих специфические загрязнители	72900000000	0,000	13,800	0,000	0,000	0,000	0,000	13,800	0,000	0,000	0,000	13,800	0,000	0,000	0,000	0,000
625	отходы пенопласта на основе полистирола незагрязненные	43414101205	0,000	470,385	0,000	0,000	0,000	0,000	470,385	0,000	0,000	0,000	470,385	0,000	0,000	0,000	0,000
626	отходы пенополиэтилена незагрязненные	43411001205	0,000	0,160	0,000	0,000	0,000	0,000	0,160	0,000	0,000	0,000	0,160	0,000	0,000	0,000	0,000
627	отходы песка незагрязненные	81910001495	0,000	42,000	0,000	0,000	31,000	0,000	11,000	11,000	0,000	0,000	0,000	0,000	0,000	0,000	0,000
628	отходы пленки из полиэтилентерефталата незагрязненные	43418102295	0,000	0,009	0,000	0,000	0,000	0,000	0,009	0,000	0,000	0,000	0,009	0,000	0,000	0,000	0,000
629	отходы пленки полиакрилатов и изделий из нее незагрязненные	43415101515	0,000	0,448	0,000	0,000	0,000	0,000	0,448	0,000	0,000	0,000	0,448	0,000	0,000	0,000	0,000
630	отходы пленки полипропилена и изделий из нее незагрязненные	43412002295	0,000	308,079	14,400	0,000	0,000	0,000	322,479	220,446	0,000	0,000	102,033	0,000	0,000	0,000	0,000
631	отходы пленки полистирола и изделий из нее незагрязненные	43414102515	0,000	0,000	0,000	0,000	0,000	0,000	0,000	0,000	0,000	0,000	0,000	0,000	0,000	0,000	0,000
632	отходы пленки полиэтилена и изделий из нее незагрязненные	43411002295	0,000	733,658	1 887,045	0,000	0,000	0,000	2 616,378	2 214,077	3,160	0,000	399,141	4,325	0,000	4,325	0,000
633	отходы полипропиленовой тары незагрязненной	43412004515	0,000	95,827	0,000	0,000	0,000	0,000	95,827	76,966	0,000	0,000	18,861	0,000	0,000	0,000	0,000
634	отходы полиуретановой пены незагрязненные	43425001295	0,000	0,020	0,000	0,000	0,000	0,000	0,020	0,000	0,000	0,000	0,020	0,000	0,000	0,000	0,000
635	отходы полиуретановой пленки незагрязненные	43425002295	0,000	4,550	0,000	0,000	0,000	0,000	4,550	0,000	0,000	0,000	4,550	0,000	0,000	0,000	0,000
636	отходы полиэтиленовой тары незагрязненной	43411004515	0,000	167,724	6,040	0,000	1,200	0,000	171,324	115,093	0,150	0,000	55,081	1,240	0,000	1,240	0,000
637	Отходы потребления на производстве, подобные коммунальным	73300000000	0,000	388,121	149,300	0,000	0,000	0,000	380,521	0,000	0,000	0,000	380,361	156,900	0,000	156,900	0,000
638	отходы потребления различных видов картона, кроме черного и коричневого цветов	40540101205	0,000	955,900	0,000	0,000	955,300	0,000	0,600	0,000	0,000	0,000	0,600	0,000	0,000	0,000	0,000
639	ОТХОДЫ ПРИ ВЫПОЛНЕНИИ ПРОЧИХ ВИДОВ ДЕЯТЕЛЬНОСТИ, НЕ ВОШЕДШИЕ В БЛОКИ 1-3, 6-8	90000000000	0,000	10,714	0,800	0,000	0,000	0,000	10,714	0,000	0,000	0,000	10,714	5,500	0,000	0,800	0,000
640	Отходы при механической очистке нефтесодержащих сточных вод	72310000000	0,000	0,000	0,000	0,000	0,000	0,000	0,000	0,000	0,000	0,000	0,000	0,000	0,000	0,000	0,000
641	Отходы при обезвреживании биологических и медицинских отходов	74780000000	0,000	23,332	0,000	0,000	0,000	0,000	23,332	0,540	1,000	0,000	21,892	0,000	0,000	0,000	0,000
642	Отходы при обезвреживании биологических отходов	74782000000	0,000	3,840	0,000	0,000	0,000	0,000	3,840	0,000	0,000	0,000	3,840	0,000	0,000	0,000	0,000
643	Отходы при обезвреживании медицинских отходов	74784000000	0,000	5,275	0,000	0,000	0,000	0,000	5,275	0,000	0,000	0,000	5,275	0,000	0,000	0,000	0,000
644	Отходы при обработке металлов сваркой	36130000000	0,000	0,000	0,000	0,000	0,000	0,000	0,000	0,000	0,000	0,000	0,000	0,000	0,000	0,000	0,000
645	отходы при очистке котлов от накипи	61890101205	0,000	54,841	12,480	0,000	0,000	0,000	66,541	0,000	0,000	0,000	63,841	0,780	0,000	0,780	0,000
646	Отходы при подготовке питьевой воды прочие	71023000000	0,000	0,000	0,000	0,000	0,000	0,000	0,000	0,000	0,000	0,000	0,000	0,000	0,000	0,000	0,000
647	Отходы при подготовке технической воды прочие	71022000000	0,000	1,500	0,000	0,000	0,000	0,000	1,500	0,000	1,500	0,000	0,000	0,000	0,000	0,000	0,000
648	Отходы при предоставлении прочих видов услуг населению	73900000000	0,000	15,000	0,000	0,000	0,000	0,000	15,000	0,000	0,000	0,000	15,000	0,000	0,000	0,000	0,000

№ строки	Наименование видов отходов, сгруппированных по классам опасности для окружающей среды	Код отхода согласно Федеральному классификационному каталогу отходов (ФККО)	Наличие отходов на начало отчетного года	Образование отходов за отчетный год	Поступление отходов из других организаций		Использование отходов	Обезвреживание отходов	Передача отходов другим организациям					Размещение отходов на собственных объектах за отчетный год			Наличие в организации на конец отчетного года
					всего	в т.ч. по импорту			всего	из них:				всего	из них:		
										для использования	для обезвреживания	для хранения	для захоронения		хранение	захоронение	
649	Отходы при предоставлении услуг гостиничного хозяйства и общественного питания, предоставлении социальных услуг населению	73600000000	0,000	0,000	0,000	0,000	0,000	0,000	0,000	0,000	0,000	0,000	0,000	0,000	0,000	0,000	0,000
650	##	72000000000	0,000	0,000	2,400	0,000	0,000	0,000	2,400	0,000	0,000	0,000	2,400	0,000	0,000	0,000	0,000
651	Отходы продукции из этролов (пластмасс на основе эфиров целлюлозы)	43419100000	0,000	0,000	0,000	0,000	0,000	0,000	0,000	0,000	0,000	0,000	0,000	0,000	0,000	0,000	0,000
652	отходы продукции из имидофлекса незагрязненные	43611001205	0,000	0,633	0,000	0,000	0,000	0,000	0,633	0,000	0,000	0,000	0,633	0,000	0,000	0,000	0,000
653	Отходы продукции из пластмасс загрязненные	43800000000	0,000	0,000	0,000	0,000	0,000	0,000	0,000	0,000	0,000	0,000	0,000	0,000	0,000	0,000	0,000
654	Отходы продукции из полиамида незагрязненные	43413000000	0,000	0,100	0,000	0,000	0,000	0,000	0,100	0,000	0,000	0,000	0,100	0,000	0,000	0,000	0,000
655	Отходы продукции из полиамидов незагрязненные	43417000000	0,000	0,300	0,000	0,000	0,000	0,000	0,300	0,000	0,000	0,000	0,300	0,000	0,000	0,000	0,000
656	Отходы продукции из поливинилхлорида незагрязненные	43510000000	0,000	0,000	0,000	0,000	0,000	0,000	0,000	0,000	0,000	0,000	0,000	0,000	0,000	0,000	0,000
657	отходы продукции из полиметилметакрилата (органического стекла) незагрязненные	43419902205	0,000	0,000	0,000	0,000	0,000	0,000	0,000	0,000	0,000	0,000	0,000	0,000	0,000	0,000	0,000
658	Отходы продукции из полистирола и его сополимеров незагрязненные	43414000000	0,000	0,000	0,000	0,000	0,000	0,000	0,000	0,000	0,000	0,000	0,000	0,000	0,000	0,000	0,000
659	Отходы продукции из полиуретана	43425000000	0,000	0,000	0,000	0,000	0,000	0,000	0,000	0,000	0,000	0,000	0,000	0,000	0,000	0,000	0,000
660	Отходы продукции из прочих реактопластов	43429000000	0,000	3,338	0,000	0,000	0,000	0,000	3,338	0,000	0,000	0,000	3,338	0,000	0,000	0,000	0,000
661	Отходы продукции из резины загрязненные	43300000000	0,000	0,000	0,000	0,000	0,000	0,000	0,000	0,000	0,000	0,000	0,000	0,000	0,000	0,000	0,000
662	отходы продукции из стеклослодопласта незагрязненные	43612001205	0,000	2,500	0,000	0,000	0,000	0,000	2,500	0,000	0,000	0,000	2,500	0,000	0,000	0,000	0,000
663	Отходы продукции из фенопластов	43421000000	0,000	0,300	0,000	0,000	0,000	0,000	0,300	0,000	0,000	0,000	0,300	0,000	0,000	0,000	0,000
664	отходы продукции из целлофана незагрязненные	43419901205	0,000	68,625	0,000	0,000	0,000	0,000	68,625	0,000	0,000	0,000	68,625	0,000	0,000	0,000	0,000
665	Отходы производства битумношных смесей на основе природного асфальта или битума	34852000000	0,000	0,000	0,000	0,000	0,000	0,000	0,000	0,000	0,000	0,000	0,000	0,000	0,000	0,000	0,000
666	Отходы производства бумажной массы из макулатуры	30611900000	0,000	285,700	0,000	0,000	0,000	0,000	285,700	0,000	0,000	0,000	285,700	0,000	0,000	0,000	0,000
667	Отходы производства дизельного топлива, бензина и керосина	30821000000	0,000	0,036	0,000	0,000	0,036	0,000	0,000	0,000	0,000	0,000	0,000	0,000	0,000	0,000	0,000
668	Отходы производства изделий из бетона для использования в строительстве	34620000000	0,000	2,920	0,000	0,000	0,000	0,000	2,920	2,920	0,000	0,000	0,000	0,000	0,000	0,000	0,000
669	Отходы производства кисломолочных продуктов	30115410000	0,000	0,000	0,000	0,000	0,000	0,000	0,000	0,000	0,000	0,000	0,000	0,000	0,000	0,000	0,000
670	Отходы производства масел, смазочных материалов из нефти	30822000000	0,000	0,000	0,000	0,000	0,000	0,000	0,000	0,000	0,000	0,000	0,000	0,000	0,000	0,000	0,000
671	ОТХОДЫ ПРОИЗВОДСТВА МАШИН И ОБОРУДОВАНИЯ	37000000000	0,000	0,000	0,000	0,000	0,000	0,000	0,000	0,000	0,000	0,000	0,000	0,000	0,000	0,000	0,000
672	Отходы производства меховых изделий	30320000000	0,000	84,840	0,000	0,000	0,000	0,000	84,840	0,000	0,000	0,000	84,840	0,000	0,000	0,000	0,000
673	Отходы производства пива и солода	30124000000	0,000	36,000	0,000	0,000	0,000	0,000	36,000	0,000	0,000	0,000	36,000	0,000	0,000	0,000	0,000
674	Отходы производства пищевых продуктов	30110000000	0,000	0,300	0,000	0,000	0,000	0,000	0,300	0,000	0,000	0,000	0,300	0,000	0,000	0,000	0,000
675	Отходы производства прочих изделий из пластмасс, не вошедшие в другие группы	33542000000	0,000	5,120	0,000	0,000	0,000	0,000	5,120	0,000	0,000	0,000	5,120	0,000	0,000	0,000	0,000
676	Отходы производства прочих пищевых продуктов	30118000000	0,000	0,000	0,000	0,000	0,000	0,000	0,000	0,000	0,000	0,000	0,000	0,000	0,000	0,000	0,000
677	Отходы производства прочих пластмассовых изделий	33540000000	0,000	0,300	0,000	0,000	0,000	0,000	0,300	0,000	0,000	0,000	0,300	0,000	0,000	0,000	0,000
678	Отходы производства сварочных и паяльных работ	91910000000	0,000	0,141	0,000	0,000	0,000	0,000	0,141	0,000	0,000	0,000	0,141	0,000	0,000	0,000	0,000
679	Отходы производства сливочного масла, топленого масла, масляной пасты, молочного жира, спредов и топленых сливочно-растительных смесей	30115200000	0,000	5,200	0,000	0,000	5,200	0,000	0,000	0,000	0,000	0,000	0,000	0,000	0,000	0,000	0,000
680	Отходы производства тканей из шерстяных волокон	30221200000	0,000	1,660	0,000	0,000	0,000	0,000	1,660	0,000	0,000	0,000	1,660	0,000	0,000	0,000	0,000
681	Отходы производства труб, трубок и шлангов и их фитингов пластмассовых	33512000000	0,000	0,000	0,000	0,000	0,000	0,000	0,000	0,000	0,000	0,000	0,000	0,000	0,000	0,000	0,000
682	Отходы производства фотопластинок и фотопленок; фотопленок для моментальных фотоснимков, химических составов и несмешанных продуктов, используемых в фотографии	31891000000	0,000	0,030	0,000	0,000	0,000	0,000	0,030	0,030	0,000	0,000	0,000	0,000	0,000	0,000	0,000
683	Отходы производства хлебобулочных и мучных кондитерских изделий	30117000000	0,000	1,000	0,000	0,000	0,000	0,000	1,000	0,000	0,000	0,000	1,000	0,000	0,000	0,000	0,000
684	Отходы производства электрических ламп и осветительного оборудования	37240000000	0,000	0,000	0,000	0,000	0,000	0,000	0,000	0,000	0,000	0,000	0,000	0,000	0,000	0,000	0,000
685	Отходы прочей продукции из пластмасс, не содержащих галогены, незагрязненные	43490000000	0,000	0,041	0,000	0,000	0,000	0,000	0,041	0,000	0,000	0,000	0,041	0,000	0,000	0,000	0,000
686	отходы прочих изделий из вулканизированной резины незагрязненные в смеси	43119991725	0,000	1,755	0,000	0,000	0,000	0,000	1,755	0,000	0,000	0,000	1,755	0,000	0,000	0,000	0,000
687	Отходы разведения и содержания животных прочие	11290000000	0,000	0,000	0,000	0,000	0,000	0,000	0,000	0,000	0,000	0,000	0,000	0,000	0,000	0,000	0,000
688	Отходы разведения сельскохозяйственной птицы	11270000000	0,000	0,000	0,000	0,000	0,000	0,000	0,000	0,000	0,000	0,000	0,000	0,000	0,000	0,000	0,000
689	Отходы растворителей на основе этиленгликоля	41412700000	0,000	0,000	0,000	0,000	0,000	0,000	0,000	0,000	0,000	0,000	0,000	0,000	0,000	0,000	0,000
690	Отходы резиновых изделий незагрязненные	43110000000	0,000	3,426	0,000	0,000	0,000	0,000	3,426	0,000	2,700	0,000	0,726	0,000	0,000	0,000	0,000
691	ОТХОДЫ СЕЛЬСКОГО, ЛЕСНОГО ХОЗЯЙСТВА, РЫБОВОДСТВА И РЫБОЛОВСТВА	10000000000	0,000	45,000	0,000	0,000	0,000	0,000	45,000	0,000	0,000	0,000	45,000	0,000	0,000	0,000	0,000
692	Отходы смазок, герметизирующих жидкостей и твердых углеводородов	40640000000	0,000	0,000	0,000	0,000	0,000	0,000	0,000	0,000	0,000	0,000	0,000	0,000	0,000	0,000	0,000
693	Отходы сорбентов, загрязненные опасными веществами	44250000000	0,000	0,000	0,000	0,000	0,000	0,000	0,000	0,000	0,000	0,000	0,000	0,000	0,000	0,000	0,000
694	Отходы стекла и изделий из стекла незагрязненные	45110000000	0,000	1,000	0,000	0,000	0,000	0,000	1,000	0,000	0,000	0,000	1,000	0,000	0,000	0,000	0,000
695	отходы стекловолокна	34140001205	0,000	10,607	0,000	0,000	0,000	0,000	10,607	0,000	0,000	0,000	10,607	0,000	0,000	0,000	0,000
696	отходы строительного щебня незагрязненные	81910003215	0,000	11,630	0,000	0,000	9,230	0,000	2,400	0,000	0,000	0,000	2,400	0,000	0,000	0,000	0,000
697	отходы сучьев, ветвей, вершинок от лесоразработок	15211001215	0,000	3 398,036	829,450	0,000	3 114,520	0,000	954,516	0,000	0,000	0,000	954,516	158,450	0,000	158,450	0,000
698	Отходы тары, упаковки и упаковочных материалов из полиэтилена загрязненные неорганическими веществами	43811200000	0,000	1,120	0,000	0,000	0,000	0,000	1,120	0,000	0,000	0,000	1,120	0,000	0,000	0,000	0,000
699	Отходы тары, упаковки и упаковочных материалов из полиэтилена загрязненные органическими веществами	43811300000	0,000	0,000	0,000	0,000	0,000	0,000	0,000	0,000	0,000	0,000	0,000	0,000	0,000	0,000	0,000
700	отходы теста	30117902395	0,000	41,593	0,000	0,000	0,000	0,000	41,593	41,219	0,000	0,000	0,374	0,000	0,000	0,000	0,000
701	Отходы упаковки и упаковочных материалов из бумаги и картона загрязненные	40591000000	0,000	0,000	0,000	0,000	0,000	0,000	0,000	0,000	0,000	0,000	0,000	0,000	0,000	0,000	0,000

№ строки	Наименование видов отходов, сгруппированных по классам опасности для окружающей среды	Код отхода согласно Федеральному классификационному каталогу отходов (ФККО)	Наличие отходов на начало отчетного года	Образование отходов за отчетный год	Поступление отходов из других организаций		Использование отходов	Обезвреживание отходов	Передача отходов другим организациям					Размещение отходов на собственных объектах за отчетный год			Наличие в организации на конец отчетного года
					всего	в т.ч. по импорту			всего	из них:				всего	из них:		
										для использования	для обезвреживания	для хранения	для захоронения		хранение	захоронение	
702	Отходы упаковки и упаковочных материалов из бумаги и картона незагрязненные	40518000000	0,000	0,600	0,000	0,000	0,000	0,000	0,600	0,000	0,000	0,000	0,600	0,000	0,000	0,000	0,000
703	Отходы упаковки и упаковочных материалов из бумаги и картона, загрязненные неорганическими веществами	40591100000	0,000	0,022	0,000	0,000	0,000	0,000	0,022	0,000	0,000	0,000	0,022	0,000	0,000	0,000	0,000
704	отходы упаковочного гофрокартона незагрязненные	40518401605	1 145,600	498,507	19 165,820	0,000	19 827,730	0,000	525,177	443,413	0,000	0,000	81,764	5,220	0,000	5,220	451,800
705	отходы упаковочного картона незагрязненные	40518301605	165,400	7 443,636	6 695,740	0,000	6 510,316	0,000	7 449,220	5 503,360	0,000	0,000	1 945,860	22,890	0,000	22,890	322,350
706	отходы упаковочной бумаги незагрязненные	40518201605	0,000	254,735	127,000	0,000	109,100	0,000	271,335	177,147	0,000	0,000	94,188	1,300	0,000	1,300	0,000
707	отходы упаковочных материалов из бумаги и картона несортированные незагрязненные	40581101605	0,000	417,141	0,000	0,000	0,000	0,000	417,141	18,791	0,000	0,000	398,350	0,000	0,000	0,000	0,000
708	отходы упаковочных материалов из бумаги и картона, загрязненные неметаллическими нерастворимыми или малорастворимыми минеральными продуктами	40591131604	0,000	0,000	0,000	0,000	0,000	0,000	0,000	0,000	0,000	0,000	0,000	0,000	0,000	0,000	0,000
709	отходы упаковочных материалов из бумаги и картона, загрязненные пищевыми продуктами	40591301605	0,000	10,300	0,000	0,000	0,000	0,000	10,300	0,000	0,000	0,000	10,300	0,000	0,000	0,000	0,000
710	Отходы фильтров автомобильных	92130000000	0,000	0,000	0,000	0,000	0,000	0,000	0,000	0,000	0,000	0,000	0,000	0,000	0,000	0,000	0,000
711	Отходы фильтров и фильтровальных материалов, не вошедшие в другие группы	44300000000	0,000	0,000	0,000	0,000	0,000	0,000	0,000	0,000	0,000	0,000	0,000	0,000	0,000	0,000	0,000
712	Отходы флюсов сварочных и наплавочных	91913000000	0,000	1,225	0,000	0,000	0,000	0,000	1,225	0,000	0,000	0,000	1,225	0,000	0,000	0,000	0,000
713	отходы цемента в кусковой форме	82210101215	0,000	438,045	22,380	0,000	81,415	0,000	356,630	0,000	0,000	0,000	356,630	22,380	0,000	22,380	0,000
714	очистки овощного сырья	30113203295	0,000	215,089	3,260	0,000	7,050	0,000	210,439	37,531	0,000	0,000	172,908	0,860	0,000	0,860	0,000
715	песок формовочный горелый отработанный практически неопасный	35715011495	33 326,380	49 311,446	0,000	0,000	33 326,380	0,000	49 311,446	49 311,446	0,000	0,000	0,000	0,000	0,000	0,000	0,000
716	песчаные вскрышные породы практически неопасные	20012002405	0,000	0,000	0,000	0,000	0,000	0,000	0,000	0,000	0,000	0,000	0,000	0,000	0,000	0,000	0,000
717	пищевые отходы кухонь и организаций общественного питания несортированные	73610001305	0,000	3 575,529	6 105,660	0,000	70,100	0,000	4 097,109	36,239	0,000	0,000	4 060,869	5 513,980	0,000	5 513,980	0,000
718	Покрышки пневматических шин отработанные	92113000000	0,000	0,000	0,000	0,000	0,000	0,000	0,000	0,000	0,000	0,000	0,000	0,000	0,000	0,000	0,000
719	покрышки пневматических шин с металлическим кордом отработанные	92113002504	0,000	0,543	0,000	0,000	0,000	0,000	0,543	0,000	0,000	0,000	0,543	0,000	0,000	0,000	0,000
720	Приемники телевизионные, совмещенные или не совмещенные с широковещательными радиоприемниками или аппаратурой для записи или воспроизведения звука или изображения, утратившие потребительские свойства	48142000000	0,000	0,100	0,000	0,000	0,000	0,000	0,100	0,000	0,100	0,000	0,000	0,000	0,000	0,000	0,000
721	провод медный эмалированный, утративший потребительские свойства	48230301525	0,000	0,811	0,000	0,000	0,000	0,000	0,811	0,811	0,000	0,000	0,000	0,000	0,000	0,000	0,000
722	Продукты из фруктов и овощей, утратившие потребительские свойства	40110000000	0,000	11,428	0,000	0,000	0,000	0,000	11,428	0,000	0,000	0,000	11,428	0,000	0,000	0,000	0,000
723	Продукты пищевые прочие, утратившие потребительские свойства	40160000000	0,000	32,050	0,000	0,000	0,000	0,000	32,050	32,050	0,000	0,000	0,000	0,000	0,000	0,000	0,000
724	прочая продукция из натуральной древесины, утратившая потребительские свойства, незагрязненная	40419000515	0,000	769,215	0,000	0,000	0,000	0,000	769,215	3,300	0,000	0,000	765,915	0,000	0,000	0,000	0,000
725	Прочая тара полимерная загрязненная	43819000000	0,000	1,350	0,000	0,000	0,000	0,000	1,350	0,000	0,000	0,000	1,350	0,000	0,000	0,000	0,000
726	прочие изделия из натуральных волокон, утратившие потребительские свойства, пригодные для изготовления ветоши	40213199625	0,000	1,206	6,340	0,000	1,101	0,000	0,105	0,000	0,000	0,000	0,105	6,340	0,000	6,340	0,000
727	Прочие изделия из стекла, утратившие потребительские свойства	45190000000	0,000	0,400	0,000	0,000	0,000	0,000	0,400	0,000	0,000	0,000	0,400	0,000	0,000	0,000	0,000
728	прочие несортированные древесные отходы из натуральной чистой древесины	30529191205	6,000	95,750	15,300	0,000	101,000	0,000	0,750	0,750	0,000	0,000	0,000	15,300	0,000	15,300	0,000
729	Прочие отходы бумаги и картона	40580000000	0,000	11,320	0,000	0,000	0,000	0,000	11,320	11,320	0,000	0,000	0,000	0,000	0,000	0,000	0,000
730	Прочие отходы бумаги с пропиткой и покрытием	40529000000	0,000	6,000	0,000	0,000	0,000	0,000	6,000	0,000	0,000	0,000	6,000	0,000	0,000	0,000	0,000
731	Прочие отходы нефтепродуктов	40690000000	0,001	0,000	0,000	0,000	0,000	0,000	0,000	0,000	0,000	0,000	0,000	0,000	0,000	0,000	0,001
732	Прочие отходы обслуживания машин и оборудования	91900000000	0,000	0,140	0,000	0,000	0,000	0,000	0,140	0,000	0,000	0,000	0,140	0,000	0,000	0,000	0,000
733	Прочие отходы потребления на производстве, подобные коммунальным	73390000000	0,000	48,560	5 272,800	0,000	0,000	0,000	5 321,360	0,000	0,000	0,000	5 321,360	0,000	0,000	0,000	0,000
734	Прочие отходы при обработке хозяйственно-бытовых и смешанных сточных вод	72290000000	0,000	0,000	0,000	0,000	0,000	0,000	0,000	0,000	0,000	0,000	0,000	0,000	0,000	0,000	0,000
735	Прочие отходы при очистке нефтесодержащих сточных вод на локальных очистных сооружениях	72390000000	0,000	0,240	0,000	0,000	0,000	0,000	0,240	0,000	0,000	0,000	0,240	0,000	0,000	0,000	0,000
736	Прочие отходы продукции из термопластов незагрязненные	43419900000	0,000	0,000	0,000	0,000	0,000	0,000	0,000	0,000	0,000	0,000	0,000	0,000	0,000	0,000	0,000
737	Прочие отходы производства бумаги и картона	30619000000	0,000	2 281,700	0,000	0,000	0,000	0,000	2 281,700	0,000	0,000	0,000	2 281,700	0,000	0,000	0,000	0,000
738	Прочие отходы производства хлебобулочных и мучных кондитерских изделий	30117900000	0,000	115,488	0,000	0,000	0,000	0,000	115,488	115,488	0,000	0,000	0,000	0,000	0,000	0,000	0,000
739	Прочие отходы строительства и ремонта зданий, сооружений	82900000000	0,000	0,000	0,000	0,000	0,000	0,000	0,000	0,000	0,000	0,000	0,000	0,000	0,000	0,000	0,000
740	Прочие резиновые изделия, утратившие потребительские свойства, незагрязненные	43119000000	0,000	9,555	0,000	0,000	0,000	0,000	9,555	0,000	0,000	0,000	9,555	0,000	0,000	0,000	0,000
741	путанка шерстяных волокон	30221202235	0,000	0,000	0,000	0,000	0,000	0,000	0,000	0,000	0,000	0,000	0,000	0,000	0,000	0,000	0,000
742	пыль древесная от шлифовки натуральной чистой древесины практически безопасная	30531103425	0,000	1,500	0,000	0,000	0,000	0,000	1,500	0,000	0,000	0,000	1,500	0,000	0,000	0,000	0,000
743	пыль зерновая	30116111425	0,000	1 986,351	0,000	0,000	1,000	0,000	1 985,351	0,000	0,000	0,000	1 985,351	0,000	0,000	0,000	0,000
744	растительные отходы при кошении травы на территории производственных объектов практически безопасные	73338102205	0,000	51,750	0,000	0,000	0,000	0,000	51,750	0,000	0,000	0,000	51,750	0,000	0,000	0,000	0,000
745	растительные отходы при уходе за газонами, цветниками	73130001205	0,000	1,710	0,000	0,000	0,000	0,000	1,710	0,000	0,000	0,000	1,710	0,000	0,000	0,000	0,000
746	растительные отходы при уходе за древесно-кустарниковыми посадками	73130002205	0,000	459,075	8,340	0,000	367,860	0,000	83,015	0,000	0,000	0,000	83,015	16,540	0,000	16,540	0,000
747	резиновая обувь, утратившая потребительские свойства, незагрязненная практически неопасная	43114112205	0,000	0,000	0,000	0,000	0,000	0,000	0,000	0,000	0,000	0,000	0,000	0,000	0,000	0,000	0,000

№ строки	Наименование видов отходов, сгруппированных по классам опасности для окружающей среды	Код отхода согласно Федеральному классификационному каталогу отходов (ФККО)	Наличие отходов на начало отчетного года	Образование отходов за отчетный год	Поступление отходов из других организаций		Использование отходов	Обезвреживание отходов	Передача отходов другим организациям					Размещение отходов на собственных объектах за отчетный год			Наличие в организации на конец отчетного года
					всего	в т.ч. по импорту			всего	из них:				всего	из них:		
										для использования	для обезвреживания	для хранения	для захоронения		хранение	захоронение	
748	РЕЗИНОВЫЕ И ПЛАСТМАССОВЫЕ ИЗДЕЛИЯ, УТРАТИВШИЕ ПОТРЕБИТЕЛЬСКИЕ СВОЙСТВА	43000000000	0,000	0,025	0,000	0,000	0,000	0,000	0,025	0,000	0,000	0,000	0,025	0,000	0,000	0,000	0,000
749	резиновые перчатки, утратившие потребительские свойства, незагрязненные практически неопасные	43114111205	0,000	0,000	0,000	0,000	0,000	0,000	0,000	0,000	0,000	0,000	0,000	0,000	0,000	0,000	0,000
750	резинометаллические изделия отработанные незагрязненные	43130001525	0,000	11,100	200,000	0,000	0,000	0,000	211,100	0,000	0,000	0,000	211,100	0,000	0,000	0,000	0,000
751	рейка из натуральной чистой древесины	30522002215	0,000	1 327,690	0,000	0,000	1 327,690	0,000	0,000	0,000	0,000	0,000	0,000	0,000	0,000	0,000	0,000
752	свечи зажигания автомобильные отработанные	92191001525	0,000	1,713	0,203	0,000	0,000	0,000	1,690	0,010	0,001	0,000	1,680	0,222	0,000	0,222	0,004
753	силикагель отработанный при осушке воздуха и газов, не загрязненный опасными веществами	44210301495	0,000	0,000	0,000	0,000	0,000	0,000	0,000	0,000	0,000	0,000	0,000	0,000	0,000	0,000	0,000
754	скорлупа от куриных яиц	30117905295	0,000	123,166	0,000	0,000	84,800	0,000	38,366	0,528	0,000	0,000	37,838	0,000	0,000	0,000	0,000
755	скрап черных металлов незагрязненный	46101002205	0,000	2,000	0,000	0,000	0,000	0,000	2,000	0,000	0,000	0,000	2,000	0,000	0,000	0,000	0,000
756	Смет и прочие отходы от уборки территории предприятий, организаций	73330000000	0,000	85,317	0,000	0,000	0,000	0,000	85,317	0,000	0,000	0,000	85,317	0,000	0,000	0,000	0,000
757	Смет с прочих территорий предприятий, организаций	73339000000	0,000	34,500	0,000	0,000	0,000	0,000	34,500	0,000	0,000	0,000	34,500	0,000	0,000	0,000	0,000
758	Смет с территории гаража, автостоянки, автозаправочной станции	73331000000	0,000	32,071	0,000	0,000	0,000	0,000	32,071	0,000	0,000	0,000	32,071	0,000	0,000	0,000	0,000
759	смет с территории предприятия малоопасный	73339001714	0,000	4,500	0,000	0,000	0,000	0,000	4,500	0,000	0,000	0,000	4,500	0,000	0,000	0,000	0,000
760	смет с территории предприятия практически неопасный	73339002715	0,000	5 356,919	301,260	0,000	0,000	0,000	5 351,419	0,000	13,570	0,000	5 337,849	306,760	0,000	306,760	0,000
761	солодовые ростки	30124003295	0,000	0,000	0,000	0,000	0,000	0,000	0,000	0,000	0,000	0,000	0,000	0,000	0,000	0,000	0,000
762	спецодежда из натуральных волокон, утратившая потребительские свойства, пригодная для изготовления ветоши	40213101625	0,000	7,419	0,000	0,000	0,000	0,000	7,419	0,100	0,000	0,000	7,319	0,000	0,000	0,000	0,000
763	срыв бумаги	30612112295	0,000	5,200	0,000	0,000	0,000	0,000	5,200	0,000	0,000	0,000	5,200	0,000	0,000	0,000	0,000
764	стружка алюминиевая незагрязненная	36121207225	0,000	40,447	10,600	0,000	9,249	0,000	41,798	41,798	0,000	0,000	0,000	0,000	0,000	0,000	0,000
765	стружка бронзы незагрязненная	36121205225	0,561	10,303	2,700	0,000	1,890	0,000	11,669	11,669	0,000	0,000	0,000	0,000	0,000	0,000	0,005
766	стружка латуни незагрязненная	36121206225	0,005	0,501	23,673	0,000	0,000	0,000	24,178	24,178	0,000	0,000	0,000	0,000	0,000	0,000	0,000
767	стружка натуральной чистой древесины	30523002225	0,000	274,874	1,150	0,000	15,975	0,000	258,799	86,980	0,000	0,000	171,819	1,250	0,000	1,250	0,000
768	стружка стальная незагрязненная	36121202225	0,011	1 035,397	0,000	0,000	484,419	0,000	550,970	550,920	0,000	0,000	0,050	0,000	0,000	0,000	0,018
769	стружка титана и титановых сплавов незагрязненная	36121208225	0,000	0,000	0,000	0,000	0,000	0,000	0,000	0,000	0,000	0,000	0,000	0,000	0,000	0,000	0,000
770	стружка черных металлов несортированная незагрязненная	36121203225	3,104	5 161,311	0,000	0,000	977,273	0,000	4 185,229	4 048,762	0,000	0,000	136,467	0,000	0,000	0,000	1,913
771	стружка чугунная незагрязненная	36121201225	0,000	66,670	0,000	0,000	0,000	0,000	66,670	66,670	0,000	0,000	0,000	0,000	0,000	0,000	0,000
772	сульфоуголь отработанный при водоподготовке	71021201494	0,000	0,000	0,000	0,000	0,000	0,000	0,000	0,000	0,000	0,000	0,000	0,000	0,000	0,000	0,000
773	супесчаные вскрышные породы практически неопасные	20012003405	0,000	0,100	0,000	0,000	0,100	0,000	0,000	0,000	0,000	0,000	0,000	0,000	0,000	0,000	0,000
774	сыворотка при свертывании молока	30115321315	0,000	271,500	0,000	0,000	0,000	0,000	271,500	271,500	0,000	0,000	0,000	0,000	0,000	0,000	0,000
775	тара деревянная, утратившая потребительские свойства, незагрязненная	40414000515	0,000	291,299	0,000	0,000	12,000	0,000	279,299	41,956	0,120	0,000	237,223	0,000	0,000	0,000	0,000
776	Тара из черных металлов загрязненная	46811000000	0,000	0,000	0,000	0,000	0,000	0,000	0,000	0,000	0,000	0,000	0,000	0,000	0,000	0,000	0,000
777	Тара из черных металлов, загрязненная лакокрасочными материалами	46811200000	0,004	0,049	0,000	0,000	0,000	0,000	0,040	0,040	0,000	0,000	0,000	0,000	0,000	0,000	0,012
778	тара из черных металлов, загрязненная лакокрасочными материалами (содержание менее 5 %)	46811202514	0,000	0,130	0,000	0,000	0,000	0,000	0,130	0,000	0,000	0,000	0,130	0,000	0,000	0,000	0,000
779	тара стеклянная незагрязненная	45110200205	0,000	0,150	3,490	0,000	0,000	0,000	0,150	0,000	0,000	0,000	0,150	3,490	0,000	3,490	0,000
780	ТЕКСТИЛЬ И ИЗДЕЛИЯ ТЕКСТИЛЬНЫЕ, УТРАТИВШИЕ ПОТРЕБИТЕЛЬСКИЕ СВОЙСТВА	40200000000	0,000	1,500	0,000	0,000	1,500	0,000	0,000	0,000	0,000	0,000	0,000	0,000	0,000	0,000	0,000
781	технологические потери муки пшеничной	30117121495	0,000	33,261	0,000	0,000	9,380	0,000	23,881	7,220	0,000	0,000	16,661	0,000	0,000	0,000	0,000
782	технологические потери муки ржаной	30117122495	0,000	6,137	0,000	0,000	1,000	0,000	5,137	3,064	0,000	0,000	2,073	0,000	0,000	0,000	0,000
783	Тормозные колодки отработанные	92031000000	0,000	0,173	0,000	0,000	0,000	0,000	0,173	0,000	0,000	0,000	0,173	0,000	0,000	0,000	0,000
784	тормозные колодки отработанные без накладок асбестовых	92031001525	0,200	123,906	200,213	0,000	0,002	0,000	323,999	68,835	0,036	0,000	255,009	0,293	0,000	0,293	0,027
785	трубы, трубки из вулканизированной резины, утратившие потребительские свойства, незагрязненные	43111001515	0,000	0,350	100,600	0,000	0,000	0,000	100,350	0,000	0,000	0,000	100,350	0,600	0,000	0,600	0,000
786	Трубы, трубки, шланги и рукава из вулканизированной резины, утратившие потребительские свойства, незагрязненные	43111000000	0,000	0,000	0,000	0,000	0,000	0,000	0,000	0,000	0,000	0,000	0,000	0,000	0,000	0,000	0,000
787	Угольные фильтры отработанные, загрязненные опасными веществами	44310100000	0,000	0,000	0,000	0,000	0,000	0,000	0,000	0,000	0,000	0,000	0,000	0,000	0,000	0,000	0,000
788	упаковка из бумаги и/или картона в смеси незагрязненная	40518911605	0,000	30,059	4 480,460	0,000	0,000	0,000	4 506,519	4 492,060	0,000	0,000	14,459	4,000	0,000	4,000	0,000
789	фильтры картонные, отработанные при фильтрации пива	30124521605	0,000	25,360	0,000	0,000	0,000	0,000	25,360	0,000	0,000	0,000	25,360	0,000	0,000	0,000	0,000
790	фильтры очистки масла автотранспортных средств отработанные	92130201523	0,000	0,068	0,000	0,000	0,000	0,000	0,068	0,000	0,063	0,000	0,005	0,000	0,000	0,000	0,000
791	фильтры тканевые рукавные, загрязненные мучной пылью, отработанные	30119101614	0,000	0,900	0,000	0,000	0,000	0,000	0,900	0,000	0,000	0,000	0,900	0,000	0,000	0,000	0,000
792	фрукты и овощи переработанные, утратившие потребительские свойства	40111011395	0,000	1,868	0,000	0,000	0,000	0,000	1,868	1,868	0,000	0,000	0,000	0,000	0,000	0,000	0,000
793	хлебная крошка	30117903295	0,000	10,783	0,000	0,000	0,500	0,000	10,283	5,600	0,000	0,000	4,683	0,000	0,000	0,000	0,000
794	хлебобулочные, мучные кондитерские изделия недлительного хранения, утратившие потребительские свойства	40151011295	0,000	4,491	0,000	0,000	1,251	0,000	3,240	3,240	0,000	0,000	0,000	0,000	0,000	0,000	0,000
795	Цеолит отработанный, загрязненный опасными веществами	44250100000	0,000	0,330	0,000	0,000	0,000	0,000	0,330	0,000	0,330	0,000	0,000	0,000	0,000	0,000	0,000
796	шкурка шлифовальная отработанная	45620001295	0,000	2,027	0,200	0,000	0,000	0,000	2,027	0,000	0,000	0,000	1,997	0,200	0,000	0,200	0,000
797	Шлаки доменные	35111100000	0,000	0,000	0,000	0,000	0,000	0,000	0,000	0,000	0,000	0,000	0,000	0,000	0,000	0,000	0,000
798	шланги и рукава из вулканизированной резины, утратившие потребительские свойства, незагрязненные	43111002515	0,141	4,284	0,200	0,000	0,000	0,000	4,414	0,000	1,145	0,000	3,269	0,200	0,000	0,200	0,011
799	щебень известняковый, доломитовый некондиционный практически неопасный	23111204405	0,000	0,000	0,000	0,000	0,000	0,000	0,000	0,000	0,000	0,000	0,000	0,000	0,000	0,000	0,000
800	электроды графитовые отработанные не загрязненные опасными веществами	35190101205	0,000	16,457	0,000	0,000	11,993	0,000	4,450	0,000	0,000	0,000	4,450	0,000	0,000	0,000	0,014
801	электроды угольные отработанные незагрязненные	36131001515	0,000	0,000	0,000	0,000	0,000	0,000	0,000	0,000	0,000	0,000	0,000	0,000	0,000	0,000	0,000

Данные статистической отчетности по форме 2-ТП (отходы) о количестве образования отходов на территории Брянской области по каждому виду отходов с разбивкой по классам опасности, 2017 год

Код по ОКЕИ: тонна - 168

№ строки	Наименование видов отходов, сгруппированных по классам опасности для окружающей среды	Код отхода согласно Федеральному классификационному каталогу отходов (ФККО)	Наличие отходов на начало отчетного года	Образование отходов за отчетный год	Поступление отходов из других организаций		Обработано отходов	Утилизировано отходов			Обезвреживание отходов		Передача отходов другим организациям					Размещение отходов на собственных объектах за		Наличие в организации на конец отчетного года
					всего	в т.ч. по импорту		всего	из них		всего	из них	для обработки	для утилизации	для обезвреживания	для хранения	для захоронения	из них:		
									для повторного применения (рециклинг)	предварительно прошедших обработку		предварительно прошедших						хранение	захоронение	
А	Б	В	1	2	3	4	5	6	7	8	9	10	11	12	13	14	15	16	17	18
1	ВСЕГО		227 983,777	807 434,738	983 482,753	0,000	53 675,125	603 823,009	278 254,091	0,000	2 360,247	0,000	128 872,739	127 543,001	43 233,681	23,307	548 495,171	88,523	262 017,957	248 831,469
2	**I класс**		**1,257**	**27,627**	**112,965**	**0,000**	**0,000**	**0,000**	**0,000**	**0,000**	**56,133**	**0,000**	**0,025**	**0,136**	**84,320**	**0,000**	**0,134**	**0,000**	**0,000**	**1,100**
3	лампы ртутные, ртутно-кварцевые, люминесцентные, утратившие потребительские свойства	47110101521	1,257	27,522	112,917	0,000	0,000	0,000	0,000	0,000	56,133	0,000	0,025	0,136	84,167	0,000	0,134	0,000	0,000	1,100
4	отходы конденсаторов с трихлордифенилом	47211001521	0,000	0,000	0,000	0,000	0,000	0,000	0,000	0,000	0,000	0,000	0,000	0,000	0,000	0,000	0,000	0,000	0,000	0,000
5	Отходы прочего оборудования, содержащего ртуть	47190000000	0,000	0,009	0,000	0,000	0,000	0,000	0,000	0,000	0,000	0,000	0,000	0,000	0,009	0,000	0,000	0,000	0,000	0,000
6	отходы термометров ртутных	47192000521	0,000	0,096	0,048	0,000	0,000	0,000	0,000	0,000	0,000	0,000	0,000	0,000	0,144	0,000	0,000	0,000	0,000	0,000
7	**II класс**		**3,101**	**1 549,932**	**43,464**	**0,000**	**0,000**	**0,000**	**0,000**	**0,000**	**1 526,112**	**0,000**	**0,622**	**3,717**	**61,368**	**0,000**	**0,000**	**0,000**	**0,000**	**4,678**
8	аккумуляторные батареи источников бесперебойного питания свинцово-кислотные, утратившие потребительские свойства, без электролита	48221212522	0,090	0,114	0,000	0,000	0,000	0,000	0,000	0,000	0,000	0,000	0,200	0,000	0,004	0,000	0,000	0,000	0,000	0,000
9	аккумуляторы компьютерные кислотные неповрежденные отработанные	48221102532	0,000	0,100	0,000	0,000	0,000	0,000	0,000	0,000	0,000	0,000	0,000	0,000	0,100	0,000	0,000	0,000	0,000	0,000
10	аккумуляторы никель-железные отработанные неповрежденные, с электролитом	92013001532	0,000	0,044	0,000	0,000	0,000	0,000	0,000	0,000	0,000	0,000	0,000	0,000	0,000	0,000	0,000	0,000	0,000	0,044
11	аккумуляторы никель-кадмиевые отработанные неповрежденные, с электролитом	92012001532	0,000	0,580	0,000	0,000	0,000	0,000	0,000	0,000	0,000	0,000	0,000	0,000	0,580	0,000	0,000	0,000	0,000	0,000
12	аккумуляторы свинцовые отработанные неповрежденные, с электролитом	92011001532	3,011	41,353	43,464	0,000	0,000	0,000	0,000	0,000	21,478	0,000	0,410	3,717	57,673	0,000	0,000	0,000	0,000	4,550
13	аккумуляторы стационарные свинцово-кислотные, утратившие потребительские свойства	48221111532	0,000	0,300	0,000	0,000	0,000	0,000	0,000	0,000	0,000	0,000	0,000	0,000	0,300	0,000	0,000	0,000	0,000	0,000
14	источники бесперебойного питания, утратившие потребительские свойства	48121102532	0,000	0,119	0,000	0,000	0,000	0,000	0,000	0,000	0,000	0,000	0,012	0,000	0,099	0,000	0,000	0,000	0,000	0,008
15	кислота аккумуляторная серная отработанная	92021001102	0,000	5,010	0,000	0,000	0,000	0,000	0,000	0,000	4,634	0,000	0,000	0,000	0,300	0,000	0,000	0,000	0,000	0,076
16	одиночные гальванические элементы (батарейки) никель-кадмиевые неповрежденные отработанные	48220151532	0,000	0,000	0,000	0,000	0,000	0,000	0,000	0,000	0,000	0,000	0,000	0,000	0,000	0,000	0,000	0,000	0,000	0,000
17	отходы масел гидравлических, содержащих галогены	47230201312	0,000	0,702	0,000	0,000	0,000	0,000	0,000	0,000	0,000	0,000	0,000	0,000	0,702	0,000	0,000	0,000	0,000	0,000
18	отходы смеси диметилформамида и моноэтаноламина, загрязненные фоторезистом при фотолитографии в производстве полупроводниковых приборов	37111254102	0,000	1,583	0,000	0,000	0,000	0,000	0,000	0,000	0,000	0,000	0,000	0,000	1,583	0,000	0,000	0,000	0,000	0,000
19	отходы соляной кислоты при технических испытаниях и измерениях	94132201102	0,000	0,024	0,000	0,000	0,000	0,000	0,000	0,000	0,000	0,000	0,000	0,000	0,024	0,000	0,000	0,000	0,000	0,000
20	отходы хлороформа при технических испытаниях и измерениях	94155001102	0,000	0,000	0,000	0,000	0,000	0,000	0,000	0,000	0,000	0,000	0,000	0,000	0,000	0,000	0,000	0,000	0,000	0,000
21	отходы, содержащие свинец (в том числе пыль и/или опилки свинца), несортированные	46240099202	0,000	0,000	0,000	0,000	0,000	0,000	0,000	0,000	0,000	0,000	0,000	0,000	0,000	0,000	0,000	0,000	0,000	0,000
22	Прочие отходы гальванических производств	36348000000	0,000	1 500,000	0,000	0,000	0,000	0,000	0,000	0,000	1 500,000	0,000	0,000	0,000	0,000	0,000	0,000	0,000	0,000	0,000
23	Прочие отходы фильтров и фильтровальных материалов отработанные	44390000000	0,000	0,003	0,000	0,000	0,000	0,000	0,000	0,000	0,000	0,000	0,000	0,000	0,003	0,000	0,000	0,000	0,000	0,000
24	**III класс**		**162,965**	**168 551,981**	**2 395,830**	**0,000**	**0,000**	**164 227,835**	**8 592,511**	**0,000**	**505,468**	**0,000**	**1 119,671**	**251,318**	**1 970,315**	**0,000**	**0,603**	**0,398**	**2 711,858**	**323,548**
25	аккумуляторы никель-железные отработанные в сборе, без электролита	92013002523	0,000	0,000	0,000	0,000	0,000	0,000	0,000	0,000	0,000	0,000	0,000	0,000	0,000	0,000	0,000	0,000	0,000	0,000
26	аккумуляторы свинцовые отработанные в сборе, без электролита	92011002523	6,080	25,037	16,859	0,000	0,000	0,000	0,000	0,000	0,000	0,000	23,759	0,000	17,031	0,000	0,000	0,000	0,000	7,186
27	бетонно-солевая масса при обезвреживании водно-солевого слоя детоксикации зомана	967412112О3	0,000	2 698,250	0,000	0,000	0,000	0,000	0,000	0,000	0,000	0,000	0,000	0,000	0,000	0,000	0,000	0,000	2 698,250	0,000
28	Волокнистые и нетканые фильтровальные материалы отработанные прочие	44350000000	0,000	0,000	0,000	0,000	0,000	0,000	0,000	0,000	0,000	0,000	0,000	0,000	0,000	0,000	0,000	0,000	0,000	0,000
29	всплывшие нефтепродукты из нефтеловушек и аналогичных сооружений	40635001313	0,033	28,682	1,686	0,000	0,000	0,000	0,000	0,000	0,562	0,000	0,000	0,000	29,112	0,000	0,000	0,000	0,000	0,727
30	грунт, загрязненный нефтью или нефтепродуктами (содержание нефти или нефтепродуктов 15% и более)	93110001393	0,000	12,300	9,800	0,000	0,000	0,000	0,000	0,000	0,000	0,000	0,000	0,000	12,300	0,000	0,000	0,000	0,000	9,800
31	инструменты лакокрасочные (кисти, валики), загрязненные лакокрасочными материалами (в количестве 5% и более)	89111001523	0,000	0,000	0,000	0,000	0,000	0,000	0,000	0,000	0,000	0,000	0,000	0,000	0,000	0,000	0,000	0,000	0,000	0,000
32	картриджи печатающих устройств с содержанием тонера 7% и более отработанные	48120301523	0,000	0,423	0,000	0,000	0,000	0,000	0,000	0,000	0,000	0,000	0,000	0,000	0,411	0,000	0,000	0,000	0,000	0,012
33	Лабораторные отходы и остатки химикалиев	94100000000	0,000	0,150	0,000	0,000	0,000	0,000	0,000	0,000	0,000	0,000	0,000	0,000	0,150	0,000	0,000	0,000	0,000	0,000
34	лампы натриевые высокого давления, утратившие потребительские свойства	48241121523	0,000	0,439	0,000	0,000	0,000	0,000	0,000	0,000	0,000	0,000	0,000	0,000	0,439	0,000	0,000	0,000	0,000	0,000
35	лом и отходы меди несортированные незагрязненные	46211099203	0,597	1,513	895,184	0,000	0,000	0,000	0,000	0,000	0,000	0,000	895,924	1,082	0,000	0,000	0,000	0,000	0,000	0,288
36	лом и отходы медные в кусковой форме незагрязненные	46211002213	0,000	0,455	40,633	0,000	0,000	0,000	0,000	0,000	0,000	0,000	40,633	0,399	0,000	0,000	0,000	0,000	0,000	0,056
37	лом и отходы медных изделий без покрытий незагрязненные	46211001513	0,000	1,055	0,000	0,000	0,000	0,000	0,000	0,000	0,000	0,000	0,000	1,055	0,000	0,000	0,000	0,000	0,000	0,000
38	лом и отходы свинца в кусковой форме незагрязненные	46240002213	0,000	3,998	0,000	0,000	0,000	0,000	0,000	0,000	0,000	0,000	0,000	0,000	3,998	0,000	0,000	0,000	0,000	0,000
39	Лом и отходы черных металлов загрязненные	46810000000	0,000	0,000	0,000	0,000	0,000	0,000	0,000	0,000	0,000	0,000	0,000	0,000	0,000	0,000	0,000	0,000	0,000	0,000
40	лом и отходы, содержащие несортированные цветные металлы, в виде изделий, кусков, с преимущественным содержанием алюминия и меди	46201111203	0,000	0,000	0,000	0,000	0,000	0,000	0,000	0,000	0,000	0,000	0,000	0,000	0,000	0,000	0,000	0,000	0,000	0,000
41	лом и отходы, содержащие несортированные цветные металлы, в виде изделий, кусков, с преимущественным содержанием алюминия, цинка и меди	46201112203	2,900	0,000	4,000	0,000	0,000	0,000	0,000	0,000	0,000	0,000	2,800	0,000	0,000	0,000	0,000	0,000	0,000	4,100

№ строки	Наименование видов отходов, сгруппированных по классам опасности для окружающей среды	Код отхода согласно Федеральному классификационному каталогу отходов (ФККО)	Наличие отходов на начало отчетного года	Образование отходов за отчетный год	Поступление отходов из других организаций		Обработано отходов	Утилизировано отходов			Обезвреживание отходов		Передача отходов другим организациям					Размещение отходов на собственных объектах за		Наличие в организации на конец отчетного года
					всего	в т.ч. по импорту		всего	из них		всего	из них	для обработки	для утилизации	для обезвреживания	для хранения	для захоронения	из них:		
									для повторного применения (рециклинг)	предварительно прошедших обработку		предварительно прошедших						хранение	захоронение	
42	лом и отходы, содержащие несортированные цветные металлы, в виде изделий, кусков, с преимущественным содержанием меди, ее сплавов и алюминия	46201104203	0,100	0,062	0,000	0,000	0,000	0,000	0,000	0,000	0,000	0,000	0,162	0,000	0,000	0,000	0,000	0,000	0,000	0,000
43	лом свинца несортированный	46240003203	0,012	0,041	0,198	0,000	0,000	0,000	0,000	0,000	0,000	0,000	0,239	0,000	0,000	0,000	0,000	0,000	0,000	0,012
44	навоз свиней свежий	11251001333	0,000	162 766,329	0,000	0,000	0,000	162 701,329	7 068,200	0,000	0,000	0,000	65,000	0,000	0,000	0,000	0,000	0,000	0,000	0,000
45	нефтяные промывочные жидкости, содержащие нефтепродукты менее 70%, утратившие потребительские свойства	40631101323	0,000	0,000	0,000	0,000	0,000	0,000	0,000	0,000	0,000	0,000	0,000	0,000	0,000	0,000	0,000	0,000	0,000	0,000
46	нефтяные промывочные жидкости, утратившие потребительские свойства, не загрязненные веществами 1 - 2 классов опасности	40631001313	0,000	0,020	0,000	0,000	0,000	0,000	0,000	0,000	0,000	0,000	0,000	0,000	0,020	0,000	0,000	0,000	0,000	0,000
47	обтирочный материал, загрязненный нефтью или нефтепродуктами (содержание нефти или нефтепродуктов 15% и более)	91920401603	17,165	94,388	272,175	0,000	0,000	0,020	0,000	0,000	84,030	0,000	0,080	0,380	256,411	0,000	0,000	0,000	0,000	42,807
48	окалина замасленная прокатного производства с содержанием масла 15% и более	35150101393	0,000	0,000	0,000	0,000	0,000	0,000	0,000	0,000	0,000	0,000	0,000	0,000	0,000	0,000	0,000	0,000	0,000	0,000
49	опилки и стружка древесные, загрязненные нефтью или нефтепродуктами (содержание нефти или нефтепродуктов 15% и более)	91920501393	4,954	40,368	56,619	0,000	0,000	0,000	0,000	0,000	15,741	0,000	1,400	0,060	53,608	0,000	0,000	0,000	0,000	31,132
50	Осадки ванн гальванических производств	36348200000	0,000	0,100	0,000	0,000	0,000	0,000	0,000	0,000	0,000	0,000	0,000	0,000	0,100	0,000	0,000	0,000	0,000	0,000
51	осадки нейтрализации кислых и хромсодержащих стоков гальванических производств гидроксидом натрия в смеси	36348597393	0,000	3,200	0,000	0,000	0,000	0,000	0,000	0,000	0,000	0,000	0,000	0,000	3,200	0,000	0,000	0,000	0,000	0,000
52	осадок (шлам) флотационной очистки нефтесодержащих сточных вод, содержащий нефтепродукты в количестве 15% и более	72330101393	5,000	33,000	0,000	0,000	0,000	0,000	0,000	0,000	0,000	0,000	0,000	0,000	33,000	0,000	0,000	0,000	0,000	5,000
53	осадок ванн травления алюминия раствором на основе гидроксида натрия	36333211393	0,000	0,100	0,000	0,000	0,000	0,000	0,000	0,000	0,000	0,000	0,000	0,000	0,100	0,000	0,000	0,000	0,000	0,000
54	осадок ванн фосфатирования, содержащий фосфаты цинка 7% и более (в пересчете на цинк)	36331201333	0,000	1,000	0,000	0,000	0,000	0,000	0,000	0,000	0,000	0,000	0,000	0,000	1,000	0,000	0,000	0,000	0,000	0,000
55	осадок механической очистки нефтесодержащих сточных вод, содержащий нефтепродукты в количестве 15% и более	72310201393	0,000	8,279	0,000	0,000	0,000	0,000	0,000	0,000	0,000	0,000	0,000	0,000	8,279	0,000	0,000	0,000	0,000	0,000
56	осадок нейтрализации известковым молоком смешанных (кислотно-щелочных, хромсодержащих и цианосодержащих) стоков гальванических производств обезвоженный с преимущественным содержанием цинка	36348576393	6,980	10,000	0,000	0,000	0,000	0,000	0,000	0,000	0,000	0,000	0,000	9,670	0,000	0,000	0,000	0,000	0,000	7,310
57	осадок нейтрализации известковым молоком смешанных (кислых и щелочных) стоков гальванических производств с преимущественным содержанием железа	36348581393	0,000	5,500	0,000	0,000	0,000	0,000	0,000	0,000	0,000	0,000	0,000	0,000	5,500	0,000	0,000	0,000	0,000	0,000
58	остатки дизельного топлива, утратившего потребительские свойства	40691001103	0,000	0,954	0,400	0,000	0,000	0,000	0,000	0,000	0,200	0,000	0,000	0,000	0,484	0,000	0,000	0,000	0,000	0,670
59	Отработанные фиксажные растворы	30711210000	0,000	0,226	0,000	0,000	0,000	0,000	0,000	0,000	0,000	0,000	0,000	0,226	0,000	0,000	0,000	0,000	0,000	0,000
60	отходы антифризов на основе этиленгликоля	92121001313	0,000	0,098	0,000	0,000	0,000	0,000	0,000	0,000	0,000	0,000	0,000	0,000	0,055	0,000	0,000	0,000	0,000	0,043
61	отходы бензола при технических испытаниях и измерениях	94151030103	0,000	0,001	0,000	0,000	0,000	0,000	0,000	0,000	0,000	0,000	0,000	0,000	0,001	0,000	0,000	0,000	0,000	0,000
62	отходы бумаги и картона, пропитанных фенолформальдегидными смолами, при производстве ламинированной фанеры	30531241293	0,000	0,000	0,000	0,000	0,000	0,000	0,000	0,000	0,000	0,000	0,000	0,000	0,000	0,000	0,000	0,000	0,000	0,000
63	отходы изделий из сплавов на основе олова, содержащих сурьму, свинец, медь	46272111203	0,154	0,108	0,000	0,000	0,000	0,000	0,000	0,000	0,000	0,000	0,000	0,000	0,000	0,000	0,000	0,000	0,000	0,262
64	Отходы клея, клеящих веществ, отвердителей, пропиточных составов материалов на основе природных смол	41910000000	0,000	0,000	0,000	0,000	0,000	0,000	0,000	0,000	0,000	0,000	0,000	0,000	0,000	0,000	0,000	0,000	0,000	0,000
65	отходы материалов лакокрасочных на основе акриловых полимеров в водной среде	41441011393	0,000	0,000	0,000	0,000	0,000	0,000	0,000	0,000	0,000	0,000	0,000	0,000	0,000	0,000	0,000	0,000	0,000	0,000
66	отходы материалов лакокрасочных на основе сложных полиэфиров в среде негалогенированных органических растворителей	41442211393	0,000	0,000	0,000	0,000	0,000	0,000	0,000	0,000	0,000	0,000	0,000	0,000	0,000	0,000	0,000	0,000	0,000	0,000
67	отходы материалов лакокрасочных на основе эпоксидных смол и диоксида титана	41443511303	0,000	0,000	0,000	0,000	0,000	0,000	0,000	0,000	0,000	0,000	0,000	0,000	0,000	0,000	0,000	0,000	0,000	0,000
68	отходы минеральных масел гидравлических, не содержащих галогены	40612001313	0,308	9,724	26,806	0,000	0,000	0,020	0,000	0,000	13,403	0,000	0,170	3,728	18,755	0,000	0,000	0,070	0,000	0,762
69	отходы минеральных масел индустриальных	40613001313	4,703	24,199	18,890	0,000	0,000	0,214	0,214	0,000	9,355	0,000	0,102	15,343	21,799	0,000	0,000	0,000	0,000	0,979
70	отходы минеральных масел компрессорных	40616601313	0,398	3,392	3,374	0,000	0,000	0,000	0,000	0,000	1,687	0,000	0,030	2,157	2,574	0,000	0,000	0,020	0,000	0,717
71	отходы минеральных масел моторных	40611001313	56,201	182,923	199,348	0,000	0,000	0,687	0,532	0,000	98,974	0,000	3,360	53,682	174,864	0,000	0,600	0,000	0,000	106,143
72	отходы минеральных масел трансмиссионных	40615001313	50,761	56,250	22,829	0,000	0,000	0,058	0,058	0,000	11,395	0,000	0,040	12,722	23,892	0,000	0,000	0,031	0,000	81,733
73	отходы минеральных масел трансформаторных, не содержащих галогены	40614001313	0,000	3,970	4,720	0,000	0,000	0,000	0,000	0,000	2,360	0,000	0,000	0,820	5,495	0,000	0,000	0,000	0,000	0,015
74	отходы минеральных масел турбинных	40617001313	0,000	0,000	0,080	0,000	0,000	0,000	0,000	0,000	0,040	0,000	0,000	0,000	0,040	0,000	0,000	0,000	0,000	0,000
75	Отходы минеральных масел, не содержащих галогены	40610000000	0,000	0,080	0,000	0,000	0,000	0,000	0,000	0,000	0,000	0,000	0,000	0,000	0,080	0,000	0,000	0,000	0,000	0,000
76	отходы негалогенированных органических растворителей в смеси незагрязненных	41412901313	0,000	1 522,226	0,000	0,000	0,000	1 522,226	1 522,226	0,000	0,000	0,000	0,000	0,000	0,000	0,000	0,000	0,000	0,000	0,000
77	отходы негалогенированных органических растворителей в смеси, загрязненные лакокрасочными материалами	41412912313	0,000	1,230	0,000	0,000	0,000	0,000	0,000	0,000	0,000	0,000	0,000	0,000	1,230	0,000	0,000	0,000	0,000	0,000
78	ОТХОДЫ НЕФТЕПРОДУКТОВ	40600000000	0,000	0,000	0,000	0,000	0,000	0,000	0,000	0,000	0,000	0,000	0,000	0,000	0,000	0,000	0,000	0,000	0,000	0,000
79	Отходы огнеупорного кирпича прочие	91218000000	0,215	0,000	0,000	0,000	0,000	0,000	0,000	0,000	0,000	0,000	0,000	0,000	0,000	0,000	0,000	0,000	0,000	0,215
80	отходы очистки окрасочных камер	36351811333	0,000	0,300	0,000	0,000	0,000	0,000	0,000	0,000	0,000	0,000	0,000	0,000	0,300	0,000	0,000	0,000	0,000	0,000
81	Отходы при обезвреживании биологических и медицинских отходов	74780000000	0,000	71,604	0,000	0,000	0,000	0,000	0,000	0,000	0,000	0,000	0,000	0,000	71,604	0,000	0,000	0,000	0,000	0,000

№ строки	Наименование видов отходов, сгруппированных по классам опасности для окружающей среды	Код отхода согласно Федеральному классификационному каталогу отходов (ФККО)	Наличие отходов на начало отчетного года	Образование отходов за отчетный год	Поступление отходов из других организаций		Обработано отходов	Утилизировано отходов			Обезвреживание отходов		Передача отходов другим организациям					Размещение отходов на собственных объектах за		Наличие в организации на конец отчетного года
					всего	в т.ч. по импорту		всего	из них		всего	из них	для обработки	для утилизации	для обезвреживания	для хранения	для захоронения	из них:		
									для повторного применения (рециклинг)	предварительно прошедших обработку		предварительно прошедших						хранение	захоронение	
82	Отходы при обезвреживании прочих видов и групп отходов	74790000000	0,000	0,060	0,000	0,000	0,000	0,000	0,000	0,000	0,000	0,000	0,000	0,000	0,060	0,000	0,000	0,000	0,000	0,000
83	отходы прочих минеральных масел	40619001313	0,000	4,338	0,000	0,000	0,000	0,000	0,000	0,000	0,000	0,000	0,000	3,312	1,026	0,000	0,000	0,000	0,000	0,000
84	отходы расплава хлористого бария закалочных ванн при термической обработке металлических поверхностей	36105111203	0,075	0,000	0,000	0,000	0,000	0,000	0,000	0,000	0,000	0,000	0,000	0,000	0,000	0,000	0,000	0,000	0,000	0,075
85	отходы растворителей на основе ацетона незагрязненные	41412319103	0,000	0,000	0,000	0,000	0,000	0,000	0,000	0,000	0,000	0,000	0,000	0,000	0,000	0,000	0,000	0,000	0,000	0,000
86	отходы растворителей на основе ацетона, загрязненные неталогенированными органическими веществами	41412311103	0,000	30,717	0,000	0,000	0,000	0,000	0,000	0,000	0,000	0,000	0,000	0,000	30,717	0,000	0,000	0,000	0,000	0,000
87	отходы растворителей на основе ксилола, загрязненные оксидами железа и кремния	41412231313	0,000	16,490	0,000	0,000	0,000	0,000	0,000	0,000	0,000	0,000	0,000	0,000	16,490	0,000	0,000	0,000	0,000	0,000
88	отходы растворителей на основе спирта изопропилового	41412634103	0,000	0,047	0,000	0,000	0,000	0,000	0,000	0,000	0,000	0,000	0,000	0,000	0,047	0,000	0,000	0,000	0,000	0,000
89	отходы растворителей на основе толуола	41412221103	0,000	0,000	0,000	0,000	0,000	0,000	0,000	0,000	0,000	0,000	0,000	0,000	0,000	0,000	0,000	0,000	0,000	0,000
90	отходы растворителей на основе трихлорэтилена, загрязненные минеральными маслами	41411111103	0,000	0,325	0,000	0,000	0,000	0,000	0,000	0,000	0,000	0,000	0,000	0,000	0,325	0,000	0,000	0,000	0,000	0,000
91	Отходы синтетических и полусинтетических масел и гидравлических жидкостей	41300000000	0,000	5,780	0,000	0,000	0,000	0,000	0,000	0,000	0,000	0,000	0,000	0,000	5,780	0,000	0,000	0,000	0,000	0,000
92	отходы синтетических и полусинтетических масел индустриальных	41320001313	0,020	0,515	0,000	0,000	0,000	0,000	0,000	0,000	0,000	0,000	0,000	0,000	0,160	0,000	0,000	0,000	0,000	0,375
93	отходы синтетических и полусинтетических масел моторных	41310001313	2,870	241,172	0,177	0,000	0,000	1,281	1,281	0,000	0,000	0,000	82,135	135,592	23,199	0,000	0,000	0,277	0,000	2,012
94	отходы синтетических масел компрессорных	41340001313	0,000	5,824	0,000	0,000	0,000	0,000	0,000	0,000	0,000	0,000	3,344	0,000	2,480	0,000	0,000	0,000	0,000	0,000
95	отходы смазок на основе нефтяных масел	40641001393	0,000	3,820	0,000	0,000	0,000	0,000	0,000	0,000	0,000	0,000	0,000	0,000	3,820	0,000	0,000	0,000	0,000	0,000
96	Отходы тары, упаковки и упаковочных материалов из полиэтилена, загрязненные органическими веществами	43811300000	0,000	0,000	0,000	0,000	0,000	0,000	0,000	0,000	0,000	0,000	0,000	0,000	0,000	0,000	0,000	0,000	0,000	0,000
97	отходы утилизации отработанных растворов азотнокислого серебра и фиксажа, содержащие драгоценные металлы	74494121203	0,000	0,470	0,000	0,000	0,000	0,000	0,000	0,000	0,000	0,000	0,000	0,470	0,000	0,000	0,000	0,000	0,000	0,000
98	отходы фиксажных растворов при обработке рентгеновской пленки	41721201103	0,000	0,100	0,000	0,000	0,000	0,000	0,000	0,000	0,000	0,000	0,040	0,000	0,060	0,000	0,000	0,000	0,000	0,000
99	отходы фильтрации и дистилляции трихлоротилена при химической чистке спецодежды, загрязненной нефтепродуктами	73953212393	1,200	0,000	0,000	0,000	0,000	0,000	0,000	0,000	0,000	0,000	0,000	0,000	0,000	0,000	0,000	0,000	0,000	1,200
100	отходы фильтрующей загрузки системы очистки вентиляционного воздуха на основе оксида алюминия, термически обезвреженные	96760111513	0,000	13,608	0,000	0,000	0,000	0,000	0,000	0,000	0,000	0,000	0,000	0,000	0,000	0,000	0,000	0,000	13,608	0,000
101	ленька промасленная (содержание масла 15% и более)	91920301603	0,000	0,000	0,000	0,000	0,000	0,000	0,000	0,000	0,000	0,000	0,000	0,000	0,000	0,000	0,000	0,000	0,000	0,000
102	песок, загрязненный нефтью или нефтепродуктами (содержание нефти или нефтепродуктов 15% и более)	91920101393	0,151	38,470	47,857	0,000	0,000	0,000	0,000	0,000	10,963	0,000	0,000	0,000	60,385	0,000	0,000	0,000	0,000	15,130
103	пленка рентгеновская отработанная	41716111523	0,000	0,032	0,000	0,000	0,000	0,000	0,000	0,000	0,000	0,000	0,032	0,000	0,000	0,000	0,000	0,000	0,000	0,000
104	пыль табачная	30139002423	0,000	1,289	0,000	0,000	0,000	0,000	0,000	0,000	0,000	0,000	0,000	1,289	0,000	0,000	0,000	0,000	0,000	0,000
105	пыль цементная	34510011423	0,000	2,056	0,000	0,000	0,000	2,000	0,000	0,000	0,000	0,000	0,000	0,000	0,000	0,000	0,000	0,000	0,000	0,056
106	Растворы обезжиривания металлических поверхностей отработанные	36334100000	0,000	0,040	0,000	0,000	0,000	0,000	0,000	0,000	0,000	0,000	0,000	0,000	0,040	0,000	0,000	0,000	0,000	0,000
107	сальниковая набивка асбесто-графитовая промасленная (содержание масла 15% и более)	91920201603	0,063	0,001	0,000	0,000	0,000	0,000	0,000	0,000	0,000	0,000	0,000	0,000	0,064	0,000	0,000	0,000	0,000	0,000
108	свинцовые пластины отработанных аккумуляторов	92011003513	0,000	0,000	0,000	0,000	0,000	0,000	0,000	0,000	0,000	0,000	0,000	0,000	0,000	0,000	0,000	0,000	0,000	0,000
109	силикагель отработанный, загрязненный нефтью и нефтепродуктами (содержание нефтепродуктов 15% и более)	44250311293	0,000	0,000	4,989	0,000	0,000	0,000	0,000	0,000	1,663	0,000	0,000	0,000	3,326	0,000	0,000	0,000	0,000	0,000
110	силиконовые масла, утратившие потребительские свойства	41950101103	0,000	0,000	0,000	0,000	0,000	0,000	0,000	0,000	0,000	0,000	0,000	0,000	0,000	0,000	0,000	0,000	0,000	0,000
111	Смазочно-охлаждающие жидкости, отработанные при металлообработке	36121100000	0,000	3,525	0,000	0,000	0,000	0,000	0,000	0,000	0,000	0,000	0,000	0,000	3,525	0,000	0,000	0,000	0,000	0,000
112	смазочно-охлаждающие масла, отработанные при металлообработке	36121101313	0,000	5,850	219,546	0,000	0,000	0,000	0,000	0,000	73,182	0,000	0,000	4,100	148,114	0,000	0,000	0,000	0,000	0,000
113	Смеси нефтепродуктов отработанных	40630000000	0,000	0,000	0,000	0,000	0,000	0,000	0,000	0,000	0,000	0,000	0,000	0,000	0,000	0,000	0,000	0,000	0,000	0,000
114	смеси нефтепродуктов прочие, извлекаемые из очистных сооружений нефтесодержащих вод, содержание нефтепродукты более 70%	40635011323	0,000	0,000	0,000	0,000	0,000	0,000	0,000	0,000	0,000	0,000	0,000	0,000	0,000	0,000	0,000	0,000	0,000	0,000
115	смеси нефтепродуктов, собранные при зачистке средств хранения и транспортирования нефти и нефтепродуктов	40639001313	0,000	0,000	0,000	0,000	0,000	0,000	0,000	0,000	0,000	0,000	0,000	0,000	0,000	0,000	0,000	0,000	0,000	0,000
116	смесь жидких неталогенированных органических веществ, не содержащих гетероатомы, при технических испытаниях и измерениях	94151901103	0,000	6,670	0,000	0,000	0,000	0,000	0,000	0,000	0,000	0,000	0,000	0,000	6,670	0,000	0,000	0,000	0,000	0,000
117	смесь масел минеральных отработанных, не содержащих галогены, пригодная для утилизации	40632901313	0,000	5,120	0,000	0,000	0,000	0,000	0,000	0,000	0,000	0,000	0,000	5,120	0,000	0,000	0,000	0,000	0,000	0,000
118	спецодежда из натуральных, синтетических, искусственных и шерстяных волокон, загрязненная нефтепродуктами (содержание нефтепродуктов 15% и более)	40231101623	0,000	0,000	0,000	0,000	0,000	0,000	0,000	0,000	0,000	0,000	0,000	0,000	0,000	0,000	0,000	0,000	0,000	0,000
119	стружка медная незагрязненная	36121204223	0,000	0,012	0,421	0,000	0,000	0,000	0,000	0,000	0,000	0,000	0,421	0,010	0,000	0,000	0,000	0,000	0,000	0,002
120	стружка цинка незагрязненная	36121211223	0,000	0,000	0,000	0,000	0,000	0,000	0,000	0,000	0,000	0,000	0,000	0,000	0,000	0,000	0,000	0,000	0,000	0,000
121	тара из черных металлов, загрязненная лакокрасочными материалами (содержание 5% и более)	46811201513	0,000	0,000	0,050	0,000	0,000	0,000	0,000	0,000	0,000	0,000	0,000	0,000	0,000	0,000	0,000	0,000	0,000	0,050
122	тара из черных металлов, загрязненная неталогенированными клеями и/или герметиками	46811331513	0,000	0,065	0,000	0,000	0,000	0,000	0,000	0,000	0,000	0,000	0,000	0,000	0,065	0,000	0,000	0,000	0,000	0,000
123	тара из черных металлов, загрязненная нефтепродуктами (содержание нефтепродуктов 15% и более)	46811101513	0,000	0,050	0,000	0,000	0,000	0,000	0,000	0,000	0,000	0,000	0,000	0,000	0,050	0,000	0,000	0,000	0,000	0,000
124	телефоны мобильные, утратившие потребительские свойства	48132211523	0,000	0,001	0,000	0,000	0,000	0,000	0,000	0,000	0,000	0,000	0,000	0,000	0,001	0,000	0,000	0,000	0,000	0,000

№ строки	Наименование видов отходов, сгруппированных по классам опасности для окружающей среды	Код отхода согласно Федеральному классификационному каталогу отходов (ФККО)	Наличие отходов на начало отчетного года	Образование отходов за отчетный год	Поступление отходов из других организаций		Обработано отходов	Утилизировано отходов			Обезвреживание отходов		Передача отходов другим организациям					Размещение отходов на собственных объектах за		Наличие в организации на конец отчетного года
					всего	в т.ч. по импорту		всего	из них		всего	из них	для обработки	для утилизации	для обезвреживания	для хранения	для захоронения	из них:		
									для повторного применения (рециклинг)	предварительно прошедших обработку		предварительно прошедших						хранение	захоронение	
125	угольные фильтры отработанные, загрязненные нефтепродуктами (содержание нефтепродуктов 15% и более)	44310101523	0,000	0,020	0,000	0,000	0,000	0,000	0,000	0,000	0,000	0,000	0,000	0,000	0,020	0,000	0,000	0,000	0,000	0,000
126	фильтры бумажные в виде изделий, загрязненные нефтепродуктами (содержание нефтепродуктов 15% и более)	44311482523	0,000	0,000	0,000	0,000	0,000	0,000	0,000	0,000	0,000	0,000	0,000	0,000	0,000	0,000	0,000	0,000	0,000	0,000
127	фильтры окрасочных камер картонные отработанные, загрязненные лакокрасочными материалами	44310311613	0,000	2,395	0,000	0,000	0,000	0,000	0,000	0,000	0,000	0,000	0,000	0,000	2,395	0,000	0,000	0,000	0,000	0,000
128	фильтры окрасочных камер стекловолокнные отработанные, загрязненные лакокрасочными материалами	44310301613	0,000	5,070	0,000	0,000	0,000	0,000	0,000	0,000	0,000	0,000	0,000	0,000	5,070	0,000	0,000	0,000	0,000	0,000
129	фильтры очистки гидравлической жидкости автотранспортных средств отработанные	92130401523	0,000	0,013	0,000	0,000	0,000	0,000	0,000	0,000	0,000	0,000	0,000	0,000	0,013	0,000	0,000	0,000	0,000	0,000
130	фильтры очистки масла автотранспортных средств отработанные	92130201523	0,511	9,086	14,739	0,000	0,000	0,000	0,000	0,000	3,980	0,000	0,000	0,082	16,919	0,000	0,001	0,000	0,000	3,354
131	фильтры очистки масла двигателей железнодорожного подвижного состава отработанные	92222105523	0,000	0,633	0,000	0,000	0,000	0,000	0,000	0,000	0,000	0,000	0,000	0,000	0,630	0,000	0,000	0,000	0,000	0,003
132	фильтры очистки топлива автотранспортных средств отработанные	92130301523	0,092	3,156	3,633	0,000	0,000	0,000	0,000	0,000	1,088	0,000	0,000	0,020	5,309	0,000	0,002	0,000	0,000	0,462
133	фильтры очистки топлива двигателей железнодорожного подвижного состава отработанные	92222107523	0,000	0,283	0,000	0,000	0,000	0,000	0,000	0,000	0,000	0,000	0,000	0,000	0,280	0,000	0,000	0,000	0,000	0,003
134	цеолит отработанный, загрязненный нефтью и нефтепродуктами (содержание нефтепродуктов 15% и более)	44250101293	0,000	0,635	0,000	0,000	0,000	0,000	0,000	0,000	0,000	0,000	0,000	0,000	0,635	0,000	0,000	0,000	0,000	0,000
135	шлам гидрофильтров окрасочных камер с водяной завесой	36351221393	0,000	0,000	0,000	0,000	0,000	0,000	0,000	0,000	0,000	0,000	0,000	0,000	0,000	0,000	0,000	0,000	0,000	0,000
136	шлам очистки емкостей и трубопроводов от нефти и нефтепродуктов	91120002393	0,020	104,072	501,291	0,000	0,000	0,000	0,000	0,000	167,078	0,000	0,000	0,000	438,248	0,000	0,000	0,000	0,000	0,057
137	шлам шлифовальный маслосодержащий	36122203393	0,877	1,197	0,225	0,000	0,000	0,000	0,000	0,000	0,000	0,000	0,000	0,000	2,074	0,000	0,000	0,000	0,000	0,225
138	шпалы железнодорожные деревянные, пропитанные антисептическими средствами, отработанные	84100001513	0,000	400,000	0,000	0,000	0,000	0,000	0,000	0,000	0,000	0,000	0,000	0,000	400,000	0,000	0,000	0,000	0,000	0,000
139	эмульсии и эмульсионные смеси для шлифовки металлов отработанные, содержащие масла или нефтепродукты в количестве 15% и более	36122201313	0,526	27,002	29,301	0,000	0,000	0,000	0,000	0,000	9,767	0,000	0,000	0,000	46,486	0,000	0,000	0,000	0,000	0,576
140	**IV класс**		**45 842,472**	**290 777,221**	**534 528,144**	**0,000**	**0,000**	**209 573,218**	**209 318,600**	**0,000**	**78,534**	**0,000**	**197,715**	**4 584,830**	**40 877,496**	**13,748**	**366 095,005**	**0,015**	**187 645,596**	**62 081,694**
141	абразивный порошок на основе оксида кремния, отработанный при струйной очистке металлических поверхностей	36311111414	0,000	0,030	0,000	0,000	0,000	0,000	0,000	0,000	0,000	0,000	0,000	0,000	0,000	0,000	0,030	0,000	0,000	0,000
142	Аппаратура коммуникационная, аппаратура радио- или телевизионная передающая; телевизионные камеры, утратившие потребительские свойства	48133000000	0,000	0,035	0,000	0,000	0,000	0,000	0,000	0,000	0,000	0,000	0,000	0,000	0,035	0,000	0,000	0,000	0,000	0,000
143	балласт из щебня, загрязненный нефтепродуктами (содержание нефтепродуктов менее 15%)	84210102214	0,000	0,000	0,000	0,000	0,000	0,000	0,000	0,000	0,000	0,000	0,000	0,000	0,000	0,000	0,000	0,000	0,000	0,000
144	бой зеркал	34122901294	0,000	0,000	1,400	0,000	0,000	0,000	0,000	0,000	0,000	0,000	0,000	0,000	0,000	0,000	0,000	0,000	1,400	0,000
145	бой стеклянной химической посуды	94991111204	0,000	0,001	0,000	0,000	0,000	0,000	0,000	0,000	0,000	0,000	0,000	0,000	0,000	0,000	0,001	0,000	0,000	0,000
146	брак древесно-стружечных и/или древесно-волокнистых плит	30531343204	0,000	0,000	79,220	0,000	0,000	0,000	0,000	0,000	0,000	0,000	0,000	0,000	0,000	0,000	0,000	0,000	79,220	0,000
147	брак кино- и фотопленки	31891100294	0,000	0,024	0,000	0,000	0,000	0,000	0,000	0,000	0,000	0,000	0,021	0,003	0,000	0,000	0,000	0,000	0,000	0,000
148	бумажные пыли с остатками пленки поливинилхлоридной	40513112204	0,000	3,910	0,000	0,000	0,000	0,000	0,000	0,000	0,000	0,000	0,000	0,000	0,000	0,000	3,910	0,000	0,000	0,000
149	вентилятор бытовой напольный, утративший потребительские свойства	48251511524	0,000	0,006	0,000	0,000	0,000	0,000	0,000	0,000	0,000	0,000	0,000	0,000	0,006	0,000	0,000	0,000	0,000	0,000
150	грунт, загрязненный нефтью или нефтепродуктами (содержание нефти или нефтепродуктов менее 15%)	93110003394	13,500	4,530	123,105	0,000	0,000	0,000	0,000	0,000	40,985	0,000	0,000	0,000	85,800	0,000	0,000	0,000	0,000	14,350
151	диски магнитные жесткие компьютерные, утратившие потребительские свойства	48113111524	0,000	0,002	0,000	0,000	0,000	0,000	0,000	0,000	0,000	0,000	0,000	0,000	0,002	0,000	0,000	0,000	0,000	0,000
152	древесные отходы от сноса и разборки зданий	81210101724	0,000	166,240	48,200	0,000	0,000	0,000	0,000	0,000	0,000	0,000	0,000	0,000	0,000	0,000	166,240	0,000	48,200	0,000
153	зола от сжигания древесного топлива умеренно опасная	61190001404	0,000	0,000	0,000	0,000	0,000	0,000	0,000	0,000	0,000	0,000	0,000	0,000	0,000	0,000	0,000	0,000	0,000	0,000
154	зола от сжигания медицинских отходов, содержащая преимущественно оксиды кремния и кальция	74784111494	0,000	17,300	0,000	0,000	0,000	0,000	0,000	0,000	0,000	0,000	0,000	5,500	1,200	0,000	10,600	0,000	0,000	0,000
155	зола от сжигания отходов бумаги, картона, древесины и продукции из нее, содержащая преимущественно оксиды кальция и магния	74791111404	0,000	0,000	0,000	0,000	0,000	0,000	0,000	0,000	0,000	0,000	0,000	0,000	0,000	0,000	0,000	0,000	0,000	0,000
156	зола от сжигания угля малоопасная	61110001404	0,000	0,100	0,000	0,000	0,000	0,100	0,000	0,000	0,000	0,000	0,000	0,000	0,000	0,000	0,000	0,000	0,000	0,000
157	золосажевые отложения при очистке оборудования ТЭС, ТЭЦ, котельных малоопасные	61890202204	0,000	0,000	0,000	0,000	0,000	0,000	0,000	0,000	0,000	0,000	0,000	0,000	0,000	0,000	0,000	0,000	0,000	0,000
158	золошлаковая смесь от сжигания углей малоопасная	61140001204	0,000	17,202	18,500	0,000	0,000	0,000	0,000	0,000	0,000	0,000	0,000	0,000	0,000	0,000	17,202	0,000	18,500	0,000
159	изделия из бумаги, резины и полиэтилена, загрязненные при технических испытаниях на объектах по уничтожению химического оружия, дегазированные	96751981504	0,000	0,290	0,000	0,000	0,000	0,000	0,000	0,000	0,290	0,000	0,000	0,000	0,000	0,000	0,000	0,000	0,000	0,000
160	изделия текстильные прорезиненные, утратившие потребительские свойства, незагрязненные	43113001524	0,000	1,081	0,000	0,000	0,000	0,000	0,000	0,000	0,000	0,000	0,000	0,000	0,000	0,000	1,081	0,000	0,000	0,000
161	изолирующие дыхательные аппараты в комплекте, утратившие потребительские свойства	49110271524	0,000	0,000	0,000	0,000	0,000	0,000	0,000	0,000	0,000	0,000	0,000	0,000	0,000	0,000	0,000	0,000	0,000	0,000
162	ил избыточный биологических очистных сооружений в смеси с осадком механической очистки хозяйственно-бытовых и смешанных сточных вод	72220111394	0,000	0,000	0,000	0,000	0,000	0,000	0,000	0,000	0,000	0,000	0,000	0,000	0,000	0,000	0,000	0,000	0,000	0,000

№ строки	Наименование видов отходов, сгруппированных по классам опасности для окружающей среды	Код отхода согласно Федеральному классификационному каталогу отходов (ФККО)	Наличие отходов на начало отчетного года	Образование отходов за отчетный год	Поступление отходов из других организаций		Обработано отходов	Утилизировано отходов			Обезвреживание отходов		Передача отходов другим организациям					Размещение отходов на собственных объектах за		Наличие в организации на конец отчетного года
					всего	в т.ч. по импорту		всего	из них		всего	из них	для обработки	для утилизации	для обезвреживания	для хранения	для захоронения	из них:		
									для повторного применения (рециклинг)	предварительно прошедших обработку		предварительно прошедших						хранение	захоронение	
163	ил избыточный биологических очистных сооружений хозяйственно-бытовых и смешанных сточных вод	72220001394	2,100	291,750	0,000	0,000	0,000	0,000	0,000	0,000	0,000	0,000	0,000	0,000	268,000	0,000	0,000	0,000	22,100	3,750
164	индикаторная бумага, отработанная при технических испытаниях и измерениях	94981111204	0,000	0,001	0,000	0,000	0,000	0,000	0,000	0,000	0,000	0,000	0,000	0,000	0,000	0,000	0,001	0,000	0,000	0,000
165	инструменты лакокрасочные (кисти, валики), загрязненные лакокрасочными материалами (в количестве менее 5%)	89111002524	0,000	0,719	0,403	0,000	0,000	0,000	0,000	0,000	0,000	0,000	0,000	0,000	0,005	0,000	0,714	0,000	0,400	0,003
166	источники бесперебойного питания, утратившие потребительские свойства	48121102532	0,000	0,020	0,000	0,000	0,000	0,000	0,000	0,000	0,000	0,000	0,000	0,000	0,020	0,000	0,000	0,000	0,000	0,000
167	камеры пневматических шин автомобильных отработанные	92112001504	0,011	0,102	1,384	0,000	0,000	0,000	0,000	0,000	0,000	0,000	0,000	0,000	1,475	0,000	0,000	0,000	0,000	0,022
168	картриджи печатающих устройств с содержанием тонера менее 7% отработанные	48120302524	0,093	9,677	2,567	0,000	0,000	0,000	0,000	0,000	0,753	0,000	0,701	0,000	4,314	0,000	5,481	0,000	0,109	0,979
169	клавиатура, манипулятор "мышь" с соединительными проводами, утратившие потребительские свойства	48120401524	0,010	8,805	0,499	0,000	0,000	0,000	0,000	0,000	0,097	0,000	2,975	0,000	0,476	0,000	5,640	0,000	0,110	0,017
170	Компьютеры и периферийное оборудование, утратившие потребительские свойства	48120000000	0,000	0,196	0,000	0,000	0,000	0,000	0,000	0,000	0,000	0,000	0,000	0,000	0,196	0,000	0,000	0,000	0,000	0,000
171	компьютеры портативные (ноутбуки), утратившие потребительские свойства	48120611524	0,000	0,000	0,000	0,000	0,000	0,000	0,000	0,000	0,000	0,000	0,000	0,000	0,000	0,000	0,000	0,000	0,000	0,000
172	кора с примесью земли	30510002294	0,000	0,000	120,000	0,000	0,000	0,000	0,000	0,000	0,000	0,000	0,000	0,000	0,000	0,000	0,000	0,000	120,000	0,000
173	коробки фильтрующе-поглощающие противогазов, утратившие потребительские свойства	49110201524	0,000	0,432	0,000	0,000	0,000	0,000	0,000	0,000	0,432	0,000	0,000	0,000	0,000	0,000	0,000	0,000	0,000	0,000
174	корпус карболитовый аккумуляторов свинцового с остатками свинцовой пасты и серной кислоты с суммарным содержанием не более 5%	92011211514	0,000	0,000	0,000	0,000	0,000	0,000	0,000	0,000	0,000	0,000	0,000	0,000	0,000	0,000	0,000	0,000	0,000	0,000
175	Лабораторные отходы и остатки химикалиев	94100000000	0,000	0,145	0,000	0,000	0,000	0,000	0,000	0,000	0,000	0,000	0,000	0,145	0,000	0,000	0,000	0,000	0,000	0,000
176	лом асфальтовых и асфальтобетонных покрытий	83020001714	0,000	0,000	138,670	0,000	0,000	0,000	0,000	0,000	0,000	0,000	0,000	0,000	0,000	0,000	0,000	0,000	138,670	0,000
177	лом и отходы изделий из стеклопластика в смеси незагрязненные	43491911204	0,000	4,899	0,000	0,000	0,000	0,000	0,000	0,000	0,000	0,000	0,000	0,000	0,000	0,000	4,899	0,000	0,000	0,000
178	лом и отходы изделий из текстолита незагрязненные	43423111204	0,000	0,000	0,000	0,000	0,000	0,000	0,000	0,000	0,000	0,000	0,000	0,000	0,000	0,000	0,000	0,000	0,000	0,000
179	лом и отходы изделий технического назначения из разнородных полимерных материалов (в том числе галогенсодержащих) отработанные незагрязненные	43599132724	0,000	0,628	0,000	0,000	0,000	0,000	0,000	0,000	0,000	0,000	0,628	0,000	0,000	0,000	0,000	0,000	0,000	0,000
180	лом и отходы незагрязненные, содержащие медные сплавы, в виде изделий, кусков, несортированные	46210001205	0,000	0,000	0,000	0,000	0,000	0,000	0,000	0,000	0,000	0,000	0,000	0,000	0,000	0,000	0,000	0,000	0,000	0,000
181	лом и отходы никеля и никелевых сплавов в кусковой форме незагрязненные	46260002214	0,000	0,032	0,000	0,000	0,000	0,000	0,000	0,000	0,000	0,000	0,000	0,032	0,000	0,000	0,000	0,000	0,000	0,000
182	лом и отходы никеля и никелевых сплавов несортированные	46260098204	41,000	1,913	79,100	0,000	0,000	0,000	0,000	0,000	0,000	0,000	89,513	0,000	0,000	0,000	0,000	0,000	0,000	32,500
183	лом и отходы олова несортированные	46270099204	0,704	0,000	0,000	0,000	0,000	0,000	0,000	0,000	0,000	0,000	0,087	0,000	0,000	0,000	0,000	0,000	0,000	0,617
184	лом и отходы прочих изделий из асбоцемента незагрязненные	45551099514	0,000	8 470,000	0,000	0,000	0,000	0,000	0,000	0,000	0,000	0,000	0,000	0,000	0,000	0,000	0,000	0,000	0,000	8 470,000
185	лом и отходы цветных металлов несортированные с преимущественным содержанием алюминия, цинка и меди, загрязненные нефтепродуктами (содержание нефтепродуктов менее 15%)	46820111294	0,020	0,000	0,000	0,000	0,000	0,000	0,000	0,000	0,000	0,000	0,000	0,000	0,000	0,000	0,000	0,000	0,000	0,020
186	Лом и отходы черных металлов загрязненные	46810000000	0,000	0,000	0,000	0,000	0,000	0,000	0,000	0,000	0,000	0,000	0,000	0,000	0,000	0,000	0,000	0,000	0,000	0,000
187	лом и отходы черных металлов, загрязненные нефтепродуктами (содержание нефтепродуктов менее 15%)	46810102204	0,000	0,000	0,000	0,000	0,000	0,000	0,000	0,000	0,000	0,000	0,000	0,000	0,000	0,000	0,000	0,000	0,000	0,000
188	лом изделий из неталогенированных полимерных материалов в смеси	43499111204	0,000	0,000	0,000	0,000	0,000	0,000	0,000	0,000	0,000	0,000	0,000	0,000	0,000	0,000	0,000	0,000	0,000	0,000
189	лом стекла при уничтожении химического оружия дегазированный	96751711514	0,000	0,430	0,000	0,000	0,000	0,000	0,000	0,000	0,430	0,000	0,000	0,000	0,000	0,000	0,000	0,000	0,000	0,000
190	лом футеровок печей и печного оборудования производства черных металлов	91210911204	0,250	2,200	0,000	0,000	0,000	0,000	0,000	0,000	0,000	0,000	0,000	0,000	0,000	0,000	2,450	0,000	0,000	0,000
191	Магнитофоны и прочая аппаратура для записи звука, утратившие потребительские свойства	48143200000	0,000	0,004	0,000	0,000	0,000	0,000	0,000	0,000	0,000	0,000	0,000	0,000	0,004	0,000	0,000	0,000	0,000	0,000
192	масла растительные отработанные при приготовлении пищи	73611001314	0,000	39,678	0,000	0,000	0,000	0,000	0,000	0,000	0,000	0,000	0,000	38,137	0,741	0,000	0,800	0,000	0,000	0,000
193	молочная продукция некондиционная	30115901104	0,000	210,000	0,000	0,000	0,000	0,000	0,000	0,000	0,000	0,000	0,000	210,000	0,000	0,000	0,000	0,000	0,000	0,000
194	мониторы компьютерные жидкокристаллические, утратившие потребительские свойства	48120502524	0,000	0,880	2,598	0,000	0,000	0,000	0,000	0,000	0,866	0,000	0,360	0,000	2,148	0,000	0,000	0,000	0,000	0,104
195	мониторы компьютерные плазменные, утратившие потребительские свойства	48120501524	0,000	0,090	0,000	0,000	0,000	0,000	0,000	0,000	0,000	0,000	0,000	0,000	0,090	0,000	0,000	0,000	0,000	0,000
196	мониторы компьютерные электронолучевые, утратившие потребительские свойства	48120503524	0,000	0,031	0,000	0,000	0,000	0,000	0,000	0,000	0,000	0,000	0,000	0,000	0,031	0,000	0,000	0,000	0,000	0,000
197	мусор и смет от уборки складских помещений малоопасный	73322001724	0,342	288,148	200,393	0,000	0,000	0,000	0,000	0,000	0,000	0,000	0,000	0,000	0,000	0,000	374,443	0,000	114,098	0,342
198	Мусор и смет производственных и складских помещений, не относящийся к твердым коммунальным отходам	73320000000	0,000	1,600	0,000	0,000	0,000	0,000	0,000	0,000	0,000	0,000	0,000	0,000	0,000	0,000	1,600	0,000	0,000	0,000
199	мусор и смет производственных помещений малоопасный	73321001724	0,744	1 880,995	1 017,954	0,000	0,000	0,000	0,000	0,000	0,000	0,000	0,000	0,000	0,000	0,000	2 330,728	0,000	568,965	0,000
200	мусор и смет уличный	73120001724	0,000	307,087	105 966,833	0,000	0,000	0,000	0,000	0,000	0,000	0,000	0,000	0,000	0,000	0,000	102 342,587	0,000	3 931,333	0,000
201	Мусор от бытовых помещений организаций несортированный (исключая крупногабаритный)	Не указан	0,000	9,348	0,000	0,000	0,000	0,000	0,000	0,000	0,000	0,000	0,000	0,000	0,000	0,000	9,348	0,000	0,000	0,000
202	мусор от бытовых помещений судов и прочих плавучих средств, не предназначенных для перевозки пассажиров	73315101724	0,000	0,700	0,000	0,000	0,000	0,000	0,000	0,000	0,000	0,000	0,000	0,000	0,000	0,000	0,700	0,000	0,000	0,000

№ строки	Наименование видов отходов, сгруппированных по классам опасности для окружающей среды	Код отхода согласно Федеральному классификационному каталогу отходов (ФККО)	Наличие отходов на начало отчетного года	Образование отходов за отчетный год	Поступление отходов из других организаций		Обработано отходов	Утилизировано отходов			Обезвреживание отходов		Передача отходов другим организациям					Размещение отходов на собственных объектах за		Наличие в организации на конец отчетного года
					всего	в т.ч. по импорту		всего	из них		всего	из них	для обработки	для утилизации	для обезвреживания	для хранения	для захоронения	из них:		
									для повторного применения (рециклинг)	предварительно прошедших обработку		предварительно прошедших						хранение	захоронение	
203	мусор от офисных и бытовых помещений организаций несортированный (исключая крупногабаритный)	73310001724	25,451	19 012,996	62 448,193	0,000	0,000	0,000	0,000	0,000	0,000	0,000	0,000	6,000	2,208	9,668	70 288,242	0,000	11 162,413	18,109
204	мусор от помещений лаборатории	94991181204	0,000	1,450	0,000	0,000	0,000	0,000	0,000	0,000	0,000	0,000	0,000	0,000	0,000	0,000	1,450	0,000	0,000	0,000
205	мусор от сноса и разборки зданий несортированный	81290101724	0,000	839,763	13 522,323	0,000	0,000	0,000	0,000	0,000	0,000	0,000	0,000	0,000	0,000	0,000	4 320,723	0,000	10 041,363	0,000
206	мусор с защитных решеток дождевой (ливневой) канализации	72100001714	0,000	0,000	0,000	0,000	0,000	0,000	0,000	0,000	0,000	0,000	0,000	0,000	0,000	0,000	0,000	0,000	0,000	0,000
207	мусор с защитных решеток хозяйственно-бытовой и смешанной канализации малоопасный	72210101714	0,000	190,530	0,433	0,000	0,000	0,000	0,000	0,000	0,000	0,000	0,000	0,000	0,000	0,000	189,930	0,000	1,033	0,000
208	навоз крупного рогатого скота свежий	11211001334	1 609,170	54 714,330	0,000	0,000	0,000	46 923,500	46 754,000	0,000	0,000	0,000	0,000	4 000,000	0,000	0,000	0,000	0,000	0,000	5 400,000
209	навоз свиней перепревший	11251002294	0,000	160 320,000	0,000	0,000	0,000	160 320,000	160 300,000	0,000	0,000	0,000	0,000	0,000	0,000	0,000	0,000	0,000	0,000	0,000
210	обводненная смесь уксусной и щавелевой кислот при технических испытаниях и измерениях малоопасная	94131911104	0,000	0,000	0,000	0,000	0,000	0,000	0,000	0,000	0,000	0,000	0,000	0,000	0,000	0,000	0,000	0,000	0,000	0,000
211	Оборудование для облучения, электрическое диагностическое и терапевтическое, применяемые в медицинских целях, утратившее потребительские свойства	48160000000	0,000	6,305	0,000	0,000	0,000	0,000	0,000	0,000	0,000	0,000	0,929	3,340	0,786	0,000	1,250	0,000	0,000	0,000
212	Оборудование компьютерное, электронное, оптическое, утратившее потребительские свойства	48100000000	0,000	0,050	0,000	0,000	0,000	0,000	0,000	0,000	0,000	0,000	0,000	0,000	0,050	0,000	0,000	0,000	0,000	0,000
213	обрезки, кусковые отходы древесно-стружечных и/или древесноволокнистых плит	30531341214	0,000	1 423,550	183,370	0,000	0,000	317,300	317,300	0,000	0,000	0,000	0,000	0,000	0,000	0,000	1 106,250	0,000	183,370	0,000
214	обрезь и лом гипсокартонных листов	82411001204	0,000	0,000	6,933	0,000	0,000	0,000	0,000	0,000	0,000	0,000	0,000	0,000	0,000	0,000	0,000	0,000	6,933	0,000
215	обрезь кож хромового дубления	30431101294	0,000	21,738	0,000	0,000	0,000	0,000	0,000	0,000	0,000	0,000	0,000	0,000	0,000	0,000	21,738	0,000	0,000	0,000
216	обрезь разнородной древесины (например, содержащая обрезь древесно-стружечных и/или древесно-волокнистых плит)	30531342214	0,000	0,000	440,533	0,000	0,000	0,000	0,000	0,000	0,000	0,000	0,000	0,000	0,000	0,000	0,000	0,000	440,533	0,000
217	обрезь фанеры, содержащей связующие смолы	30531201294	0,000	1 830,880	83,930	0,000	0,000	0,000	0,000	0,000	0,000	0,000	0,000	0,000	0,000	0,000	0,080	0,000	83,930	1 830,800
218	обтирочный материал, загрязненный лакокрасочными материалами в количестве менее 5%)	89211002604	0,000	11,734	1,800	0,000	0,000	0,000	0,000	0,000	0,000	0,000	0,000	0,000	11,102	0,000	0,632	0,000	1,500	0,300
219	обтирочный материал, загрязненный нефтью или нефтепродуктами (содержание нефти или нефтепродуктов менее 15%)	91920402604	0,205	5,916	82,319	0,000	0,000	0,000	0,000	0,000	25,903	0,000	0,000	0,005	56,484	0,000	1,306	0,000	0,000	4,742
220	обтирочный материал, загрязненный пищевыми жирами при производстве пищевых продуктов	30119932604	0,000	1,000	0,000	0,000	0,000	0,000	0,000	0,000	0,000	0,000	0,000	0,000	0,000	0,000	1,000	0,000	0,000	0,000
221	обтирочный материал, загрязненный при чистке печатных барабанов и офсетной резины	30711461604	0,000	2,300	0,000	0,000	0,000	0,000	0,000	0,000	0,000	0,000	0,000	0,000	0,000	0,000	2,300	0,000	0,000	0,000
222	обувь кожаная рабочая, утратившая потребительские свойства	40310100524	0,000	8,703	11,286	0,000	0,000	0,000	0,000	0,000	0,000	0,000	0,000	0,000	0,000	0,000	8,706	0,000	11,283	0,000
223	окалина замасленная прокатного производства с содержанием масла менее 15%	35150102294	0,000	0,000	0,000	0,000	0,000	0,000	0,000	0,000	0,000	0,000	0,000	0,000	0,000	0,000	0,000	0,000	0,000	0,000
224	окалина при зачистке оборудования для термической обработки изделий из черных металлов	96771311204	0,000	1,522	0,000	0,000	0,000	0,000	0,000	0,000	0,000	0,000	0,000	0,000	0,000	0,000	0,000	0,000	1,522	0,000
225	окалина при термической резке черных металлов	36140101204	0,000	179,496	0,000	0,000	0,000	0,000	0,000	0,000	0,000	0,000	0,000	178,386	0,000	0,000	1,110	0,000	0,000	0,000
226	окалина прокатного производства незагрязненная	35150111204	0,000	3,572	0,000	0,000	0,000	0,000	0,000	0,000	0,000	0,000	0,000	3,572	0,000	0,000	0,000	0,000	0,000	0,000
227	опилки древесно-стружечных и/или древесно-волокнистых плит	30531311434	0,000	0,879	0,000	0,000	0,000	0,000	0,000	0,000	0,000	0,000	0,000	0,000	0,000	0,000	0,879	0,000	0,000	0,000
228	опилки и стружка древесные, загрязненные нефтью или нефтепродуктами (содержание нефти или нефтепродуктов менее 15%)	91920502394	0,000	3,579	2,639	0,000	0,000	0,000	0,000	0,000	0,743	0,000	0,000	0,000	4,500	0,000	0,000	0,000	0,000	0,975
229	опилки и стружка разнородной древесины (например, содержащие опилки и стружку древесно-стружечных и/или древесно-волокнистых плит)	30531331204	0,000	1,070	0,000	0,000	0,000	0,000	0,000	0,000	0,000	0,000	0,000	0,000	0,000	0,000	1,070	0,000	0,000	0,000
230	опилки разнородной древесины (например, содержащие опилки древесно-стружечных и/или древесно-волокнистых плит)	30531312434	0,000	0,000	0,000	0,000	0,000	0,000	0,000	0,000	0,000	0,000	0,000	0,000	0,000	0,000	0,000	0,000	0,000	0,000
231	опилки, пропитанные вироцидом, отработанные	73910211294	0,000	0,000	0,000	0,000	0,000	0,000	0,000	0,000	0,000	0,000	0,000	0,000	0,000	0,000	0,000	0,000	0,000	0,000
232	осадки ванн гальванических производств в смеси с осадками ванн хромирования и фосфатирования, содержащие соединения алюминия и железа	36348294394	0,000	0,300	0,000	0,000	0,000	0,000	0,000	0,000	0,000	0,000	0,000	0,000	0,300	0,000	0,000	0,000	0,000	0,000
233	осадки с песколовок и отстойников при механической очистке хозяйственно-бытовых и смешанных сточных вод малоопасные	72210901394	0,000	17,000	0,000	0,000	0,000	0,000	0,000	0,000	0,000	0,000	0,000	0,000	0,000	0,000	1,000	0,000	0,000	16,000
234	осадок (плам) механической очистки нефтесодержащих сточных вод, содержащий нефтепродукты в количестве менее 15%, обводненный	72310101394	0,000	15,000	0,000	0,000	0,000	0,000	0,000	0,000	0,000	0,000	0,000	0,000	6,500	0,000	8,500	0,000	0,000	0,000
235	осадок (плам) флотационной очистки нефтесодержащих сточных вод, содержащий нефтепродукты в количестве менее 15%	72330102394	0,000	255,600	0,000	0,000	0,000	0,000	0,000	0,000	0,000	0,000	0,000	0,000	255,600	0,000	0,000	0,000	0,000	0,000
236	осадок ванн обезжиривания металлических поверхностей с преимущественным содержанием железа и алюминия	36334711394	0,000	0,130	0,000	0,000	0,000	0,000	0,000	0,000	0,000	0,000	0,000	0,000	0,130	0,000	0,000	0,000	0,000	0,000
237	осадок ванн цинкования в щелочном электролите	36343761394	0,000	0,100	0,000	0,000	0,000	0,000	0,000	0,000	0,000	0,000	0,000	0,000	0,100	0,000	0,000	0,000	0,000	0,000
238	осадок гашения извести при производстве известкового молока	34691001394	0,000	0,000	0,000	0,000	0,000	0,000	0,000	0,000	0,000	0,000	0,000	0,000	0,000	0,000	0,000	0,000	0,000	0,000
239	осадок механической очистки нефтесодержащих сточных вод, содержащий нефтепродукты в количестве менее 15%	72310202394	0,900	12,303	1,000	0,000	0,000	0,000	0,000	0,000	0,000	0,000	0,000	0,000	10,565	0,000	2,638	0,000	0,000	1,000
240	осадок нейтрализации известковым молоком смешанных (кислотно-щелочных и хромосодержащих) стоков гальванических производств обводненный	36348585394	0,000	42,000	0,000	0,000	0,000	0,000	0,000	0,000	0,000	0,000	0,000	0,000	42,000	0,000	0,000	0,000	0,000	0,000

№ строки	Наименование видов отходов, сгруппированных по классам опасности для окружающей среды	Код отхода согласно Федеральному классификационному каталогу отходов (ФККО)	Наличие отходов на начало отчетного года	Образование отходов за отчетный год	Поступление отходов из других организаций		Обработано отходов	Утилизировано отходов			Обезвреживание отходов		Передача отходов другим организациям					Размещение отходов на собственных объектах за		Наличие в организации на конец отчетного года
					всего	в т.ч. по импорту		всего	из них		всего	из них	для обработки	для утилизации	для обезвреживания	для хранения	для захоронения	из них:		
									для повторного применения (рециклинг)	предварительно прошедших обработку		предварительно прошедших						хранение	захоронение	
241	осадок нейтрализации известковым молоком смешанных (кислотно-щелочных и хромсодержащих) стоков гальванических производств обезвоженный с преимущественным содержанием железа	36348584394	1 006,800	0,000	0,000	0,000	0,000	0,000	0,000	0,000	0,000	0,000	0,000	0,000	565,000	0,000	0,000	0,000	0,000	441,800
242	осадок нейтрализации сернокислотного электролита	74730101394	0,000	7,643	0,000	0,000	0,000	0,000	0,000	0,000	0,000	0,000	0,000	0,000	0,000	7,443	0,000	0,000	0,000	0,200
243	осадок очистных сооружений дождевой (ливневой) канализации малоопасный	72110001394	1,000	216,284	0,000	0,000	0,000	0,000	0,000	0,000	0,000	0,000	0,000	0,000	200,000	0,000	1,084	0,000	16,200	0,000
244	осадок с песколовок при очистке хозяйственно-бытовых и смешанных сточных вод малоопасный	72210201394	0,000	15,800	0,000	0,000	0,000	0,000	0,000	0,000	0,000	0,000	0,000	0,000	0,000	0,000	0,000	0,000	15,800	0,000
245	осадок флотационной очистки сточных вод производства молочной продукции	30115713394	0,000	0,000	8,365	0,000	0,000	0,000	0,000	0,000	0,000	0,000	0,000	0,000	0,000	0,000	0,000	0,000	0,000	8,365
246	остатки ягодные при настаивании на ягодах водно-спиртового раствора в производстве спиртованных напитков	30120511324	0,000	4,900	0,000	0,000	0,000	0,000	0,000	0,000	0,000	0,000	0,000	0,000	0,000	0,000	4,900	0,000	0,000	0,000
247	Отработанные фиксажные растворы	30711210000	0,435	1,307	0,000	0,000	0,000	0,000	0,000	0,000	0,000	0,000	0,075	0,337	0,895	0,000	0,000	0,000	0,000	0,435
248	отходы (ворс) очистки фильтров суильных машин при чистке хлопчатобумажных текстильных изделий	73951101294	0,000	0,218	0,000	0,000	0,000	0,000	0,000	0,000	0,000	0,000	0,000	0,000	0,000	0,000	0,218	0,000	0,000	0,000
249	отходы (мусор) от строительных и ремонтных работ	89000001724	0,400	299,059	8 440,710	0,000	0,000	0,000	0,000	0,000	0,000	0,000	0,000	0,000	0,400	0,000	8 435,439	0,000	304,330	0,000
250	отходы (мусор) от уборки пассажирских вагонов железнодорожного подвижного состава	73420101724	0,000	13,653	0,000	0,000	0,000	0,000	0,000	0,000	0,000	0,000	0,000	0,000	0,000	0,000	13,653	0,000	0,000	0,000
251	отходы (мусор) от уборки пассажирских терминалов вокзалов, портов, аэропортов	73412111724	0,000	12,900	0,000	0,000	0,000	0,000	0,000	0,000	0,000	0,000	0,000	0,000	0,000	0,000	12,900	0,000	0,000	0,000
252	отходы (мусор) от уборки полосы отвода и придорожной полосы автомобильных дорог	73991101724	0,000	6,000	0,000	0,000	0,000	0,000	0,000	0,000	0,000	0,000	0,000	0,000	0,000	0,000	6,000	0,000	0,000	0,000
253	отходы (мусор) от уборки помещений гостиниц, отелей и других мест временного проживания несортированные	73621001724	0,000	79,453	114,286	0,000	0,000	0,000	0,000	0,000	0,000	0,000	0,000	0,000	0,000	0,000	77,486	0,000	116,253	0,000
254	отходы (мусор) от уборки помещений парикмахерских, салонов красоты, солярия	73941001724	0,000	0,000	277,243	0,000	0,000	0,000	0,000	0,000	0,000	0,000	0,000	0,000	0,000	0,000	0,000	0,000	277,243	0,000
255	отходы (осадки) из выгребных ям	73210001304	0,000	16 156,240	20 806,400	0,000	0,000	0,000	0,000	0,000	0,000	0,000	0,000	0,000	36 959,680	0,000	2,960	0,000	0,000	0,000
256	отходы (осадки) при механической очистке сточных вод масложирового производства	30115711394	0,000	0,000	8,365	0,000	0,000	0,000	0,000	0,000	0,000	0,000	0,000	0,000	0,000	0,000	0,000	0,000	0,000	8,365
257	отходы (остатки) стальной сварочной проволоки	91914121204	0,000	0,030	0,000	0,000	0,000	0,000	0,000	0,000	0,000	0,000	0,000	0,000	0,000	0,000	0,030	0,000	0,000	0,000
258	отходы (шлам) гидрообесшлифования при шлифовке листового стекла	34120211394	0,000	3,000	0,000	0,000	0,000	0,000	0,000	0,000	0,000	0,000	0,000	0,000	0,000	0,000	3,000	0,000	0,000	0,000
259	отходы (шлам) очистки водопроводных сетей, колодцев	71080101394	0,000	29,300	0,000	0,000	0,000	0,000	0,000	0,000	0,000	0,000	0,000	0,000	0,000	0,000	0,000	0,000	0,000	29,300
260	отходы (шлам) при очистке сетей, колодцев дождевой (ливневой) канализации	72180001394	0,000	0,000	120,000	0,000	0,000	0,000	0,000	0,000	0,000	0,000	0,000	0,000	0,000	0,000	120,000	0,000	0,000	0,000
261	отходы (шлам) при очистке сетей, колодцев хозяйственно-бытовой и смешанной канализации	72280001394	0,000	5,210	0,600	0,000	0,000	0,000	0,000	0,000	0,000	0,000	0,000	0,000	4,910	0,000	0,300	0,000	0,600	0,000
262	отходы абразивной обработки поверхности черных металлов с содержанием оксидов металлов 50% и более	36122931404	0,000	0,200	0,000	0,000	0,000	0,000	0,000	0,000	0,000	0,000	0,200	0,000	0,000	0,000	0,000	0,000	0,000	0,000
263	отходы абразивных материалов в виде порошка	45620052414	0,000	1,987	0,000	0,000	0,000	0,000	0,000	0,000	0,000	0,000	0,000	0,000	0,000	0,000	1,987	0,000	0,000	0,000
264	отходы абразивных материалов в виде пыли	45620051424	0,000	2,590	1,300	0,000	0,000	0,000	0,000	0,000	0,000	0,000	0,000	0,003	0,000	0,000	2,579	0,000	1,309	0,000
265	отходы асбеста в кусковой форме	34851101204	0,000	0,020	73,930	0,000	0,000	0,000	0,000	0,000	0,000	0,000	0,000	0,000	0,000	0,000	0,020	0,000	73,930	0,000
266	отходы асбестовой бумаги	45532001204	0,000	0,000	0,000	0,000	0,000	0,000	0,000	0,000	0,000	0,000	0,000	0,000	0,000	0,000	0,000	0,000	0,000	0,000
267	отходы асбоцемента в кусковой форме	34642001424	0,000	4,500	0,000	0,000	0,000	0,000	0,000	0,000	0,000	0,000	0,000	0,000	0,000	0,000	4,500	0,000	0,000	0,000
268	отходы асфальтобетона и/или асфальтобетонной смеси в виде пыли	34852101424	0,000	0,000	0,000	0,000	0,000	0,000	0,000	0,000	0,000	0,000	0,000	0,000	0,000	0,000	0,000	0,000	0,000	0,000
269	отходы базальтового волокна и материалов на его основе	45711201204	0,000	0,000	0,000	0,000	0,000	0,000	0,000	0,000	0,000	0,000	0,000	0,000	0,000	0,000	0,000	0,000	0,000	0,000
270	отходы бетонной смеси в виде пыли	34612001424	0,000	0,300	0,000	0,000	0,000	0,000	0,000	0,000	0,000	0,000	0,000	0,000	0,000	0,000	0,300	0,000	0,000	0,000
271	отходы битума нефтяного	30824101214	0,000	0,000	0,000	0,000	0,000	0,000	0,000	0,000	0,000	0,000	0,000	0,000	0,000	0,000	0,000	0,000	0,000	0,000
272	отходы бумаги и картона, содержащие отходы фотобумаги	40581001294	0,000	3,800	54,140	0,000	0,000	0,000	0,000	0,000	0,000	0,000	0,000	0,000	0,000	0,000	15,500	0,000	42,440	0,000
273	отходы бумаги и мешки бумажные с полиэтиленовым слоем незагрязненные	40521211604	0,000	9,500	0,000	0,000	0,000	0,000	0,000	0,000	0,000	0,000	0,000	0,000	0,000	0,000	9,500	0,000	0,000	0,000
274	отходы бумаги с клеевым слоем	40529002294	0,000	23,600	10,000	0,000	0,000	0,000	0,000	0,000	0,000	0,000	0,000	0,000	0,000	0,000	23,600	0,000	10,000	0,000
275	отходы бумаги с нанесенным лаком при брошюровочно-переплетной и отделочной деятельности	30713101294	0,000	10,700	0,000	0,000	0,000	0,000	0,000	0,000	0,000	0,000	0,000	0,000	0,000	0,000	10,700	0,000	0,000	0,000
276	отходы водных растворов неорганических солей щелочных металлов при технических испытаниях и измерениях	94140191104	0,000	0,000	0,000	0,000	0,000	0,000	0,000	0,000	0,000	0,000	0,000	0,000	0,000	0,000	0,000	0,000	0,000	0,000
277	отходы гексана при технических испытаниях и измерениях	94151001104	0,000	0,000	0,000	0,000	0,000	0,000	0,000	0,000	0,000	0,000	0,000	0,000	0,000	0,000	0,000	0,000	0,000	0,000
278	отходы грунта, снятого при ремонте железнодорожного полотна, загрязненного нефтепродуктами, малоопасные	84220102494	0,000	0,000	0,000	0,000	0,000	0,000	0,000	0,000	0,000	0,000	0,000	0,000	0,000	0,000	0,000	0,000	0,000	0,000
279	ОТХОДЫ ДЕЯТЕЛЬНОСТИ ПО ОБРАБОТКЕ, УТИЛИЗАЦИИ, ОБЕЗВРЕЖИВАНИЮ, РАЗМЕЩЕНИЮ ОТХОДОВ(отходы при захоронении твердых коммунальных отходов см. группу 7 39 100)	74000000000	0,000	0,000	0,000	0,000	0,000	0,000	0,000	0,000	0,000	0,000	0,000	0,000	0,000	0,000	0,000	0,000	0,000	0,000
280	отходы жиров при разгрузке жироуловителей	73610101394	0,000	24,633	0,000	0,000	0,000	0,000	0,000	0,000	0,000	0,000	0,000	0,000	24,633	0,000	0,000	0,000	0,000	0,000
281	отходы затвердевшего компаунда на основе эпоксидной диановой смолы при комплектовании микросхем и печатных плат	37112411204	0,000	0,000	0,000	0,000	0,000	0,000	0,000	0,000	0,000	0,000	0,000	0,000	0,000	0,000	0,000	0,000	0,000	0,000
282	отходы затвердевшего строительного раствора в кусковой форме	82240101214	0,000	35,200	83,640	0,000	0,000	0,000	0,000	0,000	0,000	0,000	0,000	0,000	0,000	0,000	35,200	0,000	83,640	0,000
283	отходы зачистки оборудования производства ацетилена	31312102494	0,000	0,406	0,000	0,000	0,000	0,000	0,000	0,000	0,000	0,000	0,000	0,000	0,000	0,000	0,406	0,000	0,000	0,000
284	отходы из жилищ несортированные (исключая крупногабаритные)	73111001724	42 300,000	10 766,278	315 543,101	0,000	0,000	0,000	0,000	0,000	0,000	0,000	0,000	0,000	0,000	0,000	168 661,818	0,000	157 647,561	42 300,000

№ строки	Наименование видов отходов, сгруппированных по классам опасности для окружающей среды	Код отхода согласно Федеральному классификационному каталогу отходов (ФККО)	Наличие отходов на начало отчетного года	Образование отходов за отчетный год	Поступление отходов из других организаций		Обработано отходов	Утилизировано отходов			Обезвреживание отходов		Передача отходов другим организациям					Размещение отходов на собственных объектах за		Наличие в организации на конец отчетного года
					всего	в т.ч. по импорту		всего	из них		всего	из них	для обработки	для утилизации	для обезвреживания	для хранения	для захоронения	из них:		
									для повторного применения (рециклинг)	предварительно прошедших обработку		предварительно прошедших						хранение	захоронение	
285	отходы из жироотделителей, содержащие животные жировые продукты	30119523394	0,000	0,000	3,568	0,000	0,000	0,000	0,000	0,000	0,000	0,000	0,000	0,000	0,000	0,000	0,000	0,000	0,000	3,568
286	отходы из жироотделителей, содержащие растительные жировые продукты	30114801394	0,000	16,524	3,568	0,000	0,000	0,000	0,000	0,000	0,000	0,000	0,000	0,014	16,510	0,000	0,000	0,000	0,000	3,568
287	отходы известняка, доломита и мела в виде порошка и пыли малоопасные	23111203404	0,000	8,000	0,000	0,000	0,000	0,000	0,000	0,000	0,000	0,000	0,000	0,000	0,000	0,000	8,000	0,000	0,000	0,000
288	отходы изделий из древесины с пропиткой и покрытиями несортированные	40429099514	0,000	67,900	245,433	0,000	0,000	0,000	0,000	0,000	0,000	0,000	0,000	0,000	0,000	0,000	282,900	0,000	5,433	25,000
289	отходы изделий из паронита, загрязненных нефтепродуктами (содержание нефтепродуктов менее 10%)	45571121514	0,000	5,200	0,000	0,000	0,000	0,000	0,000	0,000	0,000	0,000	0,000	0,000	0,000	0,000	5,200	0,000	0,000	0,000
290	отходы изделий из фенопласта при их производстве	33576211514	0,000	0,020	0,000	0,000	0,000	0,000	0,000	0,000	0,000	0,000	0,000	0,000	0,000	0,000	0,020	0,000	0,000	0,000
291	отходы искусственного меха и тканей двух-, трехслойных для подкладки обуви в смеси	30439111604	0,000	0,000	5,200	0,000	0,000	0,000	0,000	0,000	0,000	0,000	0,000	0,000	0,000	0,000	5,200	0,000	0,000	0,000
292	отходы искусственной кожи при замене обивки сидений транспортных средств	92952111524	0,000	0,034	0,000	0,000	0,000	0,000	0,000	0,000	0,000	0,000	0,000	0,000	0,000	0,000	0,034	0,000	0,000	0,000
293	отходы клея поливинилацетатного	41912311204	0,000	0,000	0,000	0,000	0,000	0,000	0,000	0,000	0,000	0,000	0,000	0,000	0,000	0,000	0,000	0,000	0,000	0,000
294	отходы коммунальные жидкие неканализованных объектов водопотребления	73210101304	0,000	0,000	589,580	0,000	0,000	0,000	0,000	0,000	0,000	0,000	0,000	0,000	589,580	0,000	0,000	0,000	0,000	0,000
295	Отходы коммунальные твердые	73100000000	0,000	123,500	0,000	0,000	0,000	0,000	0,000	0,000	0,000	0,000	0,000	0,000	0,000	0,000	123,500	0,000	0,000	0,000
296	отходы коры	30510001214	0,000	2 995,050	60,510	0,000	0,000	57,350	0,000	0,000	0,000	0,000	0,000	0,000	0,000	0,000	9,500	0,000	60,510	2 928,200
297	отходы кухонь и организаций общественного питания несортированные прочие	73610002724	0,000	29,416	1 746,810	0,000	0,000	0,000	0,000	0,000	0,000	0,000	0,000	0,000	0,000	0,000	810,936	0,000	965,290	0,000
298	отходы линолеума незагрязненные	82710001514	0,000	0,000	6,133	0,000	0,000	0,000	0,000	0,000	0,000	0,000	0,000	0,000	0,000	0,000	0,000	0,000	6,133	0,000
299	Отходы материалов лакокрасочных на основе акриловых или винтовых полимеров (лаки, краски, грунтовки) в водной среде	41441000000	0,000	0,050	0,000	0,000	0,000	0,000	0,000	0,000	0,000	0,000	0,000	0,000	0,050	0,000	0,000	0,000	0,000	0,000
300	отходы мебели деревянной офисной	49211111724	0,000	0,675	0,000	0,000	0,000	0,000	0,000	0,000	0,000	0,000	0,000	0,000	0,000	0,000	0,675	0,000	0,000	0,000
301	отходы мебели из разнородных материалов	49211181524	0,000	0,211	0,000	0,000	0,000	0,000	0,000	0,000	0,000	0,000	0,000	0,000	0,000	0,000	0,211	0,000	0,000	0,000
302	отходы металлической дроби с примесью шлаковой корки	36311002204	0,000	3,974	0,000	0,000	0,000	0,000	0,000	0,000	0,000	0,000	0,000	2,000	0,000	0,000	1,974	0,000	0,000	0,000
303	отходы механической зачистки поверхностей подвижного состава, содержащие лакокрасочные материалы	92253501204	0,000	0,000	0,000	0,000	0,000	0,000	0,000	0,000	0,000	0,000	0,000	0,000	0,000	0,000	0,000	0,000	0,000	0,000
304	отходы механической очистки внутренних поверхностей котельно-теплового оборудования и баков водоподготовки от отложений	61821101204	0,000	0,010	0,000	0,000	0,000	0,000	0,000	0,000	0,000	0,000	0,000	0,000	0,010	0,000	0,000	0,000	0,000	0,000
305	отходы мокрой шлифовки заготовок из стекла и ситалла	34120211324	0,000	0,250	0,000	0,000	0,000	0,000	0,000	0,000	0,000	0,000	0,000	0,000	0,000	0,000	0,250	0,000	0,000	0,000
306	отходы натурального обувного меха при производстве обуви	30439113294	0,000	74,226	0,000	0,000	0,000	0,000	0,000	0,000	0,000	0,000	0,000	0,000	0,000	0,000	74,226	0,000	0,000	0,000
307	Отходы обезвреживания отработанных технологических растворов и электролитов гальванических производств	36348500000	0,000	0,950	0,000	0,000	0,000	0,000	0,000	0,000	0,000	0,000	0,000	0,000	0,950	0,000	0,000	0,000	0,000	0,000
308	отходы от зачистки оборудования для транспортирования, хранения и подготовки нефти и нефтепродуктов малоопасные	91120003394	0,000	38,112	0,000	0,000	0,000	0,000	0,000	0,000	0,000	0,000	0,000	0,000	38,112	0,000	0,000	0,000	0,000	0,000
309	отходы очистки дренажных канав, прудов-накопителей фильтрата полигонов захоронения твердых коммунальных отходов малоопасные	73910311394	0,000	0,000	0,433	0,000	0,000	0,000	0,000	0,000	0,000	0,000	0,000	0,000	0,000	0,000	0,000	0,000	0,433	0,000
310	отходы пенопласта на основе поливинилхлорида незагрязненные	43510001204	0,000	0,000	8,100	0,000	0,000	0,000	0,000	0,000	0,000	0,000	0,000	0,000	0,000	0,000	0,000	0,000	8,100	0,000
311	отходы перьев и пуха при переработке отходов пера	30299451294	0,000	0,000	0,000	0,000	0,000	0,000	0,000	0,000	0,000	0,000	0,000	0,000	0,000	0,000	0,000	0,000	0,000	0,000
312	отходы песка от очистных и пескоструйных устройств	36311001494	0,000	1,990	0,000	0,000	0,000	0,000	0,000	0,000	0,000	0,000	0,000	0,000	0,000	0,000	1,990	0,000	0,000	0,000
313	отходы пластмасс при демонтаже техники и оборудования, не подлежащих восстановлению	74131441724	0,000	0,005	0,000	0,000	0,000	0,000	0,000	0,000	0,000	0,000	0,000	0,000	0,005	0,000	0,000	0,000	0,000	0,000
314	отходы подстилки из сена при содержании собак	11297121204	0,000	0,000	0,000	0,000	0,000	0,000	0,000	0,000	0,000	0,000	0,000	0,000	0,000	0,000	0,000	0,000	0,000	0,000
315	отходы поливинилхлорида в виде изделий или лома изделий незагрязненные	43510003514	0,000	591,145	1,043	0,000	0,000	0,000	0,000	0,000	0,000	0,000	0,000	0,000	0,000	0,000	591,145	0,000	1,043	0,000
316	отходы поливинилхлорида в виде пленки и изделий из нее незагрязненные	43510002294	0,000	5,000	0,000	0,000	0,000	0,000	0,000	0,000	0,000	0,000	0,000	0,000	0,000	0,000	5,000	0,000	0,000	0,000
317	отходы полиэтилена в виде кусков и изделий при производстве тары из полиэтилена	33521111204	0,000	0,000	0,000	0,000	0,000	0,000	0,000	0,000	0,000	0,000	0,000	0,000	0,000	0,000	0,000	0,000	0,000	0,000
318	отходы посуды одноразовой из разнородных полимерных материалов, загрязненной пищевыми продуктами	43894111524	0,000	0,600	0,000	0,000	0,000	0,000	0,000	0,000	0,000	0,000	0,000	0,000	0,000	0,000	0,600	0,000	0,000	0,000
319	Отходы при обезвреживании биологических и медицинских отходов	74780000000	0,022	38,067	0,000	0,000	0,000	0,000	0,000	0,000	0,000	0,000	0,996	2,554	0,900	0,000	33,639	0,000	0,000	0,000
320	Отходы при обезвреживании биологических отходов	74782000000	0,000	0,780	0,000	0,000	0,000	0,000	0,000	0,000	0,000	0,000	0,000	0,000	0,780	0,000	0,000	0,000	0,000	0,000
321	Отходы при обезвреживании медицинских отходов	74784000000	0,000	11,321	0,000	0,000	0,000	0,000	0,000	0,000	0,000	0,000	0,000	0,000	0,000	0,000	11,321	0,000	0,000	0,000
322	Отходы при обработке металлов методом химической сварки (газовой, термитной)	36133000000	0,000	0,015	0,000	0,000	0,000	0,000	0,000	0,000	0,000	0,000	0,000	0,000	0,000	0,000	0,015	0,000	0,000	0,000
323	отходы продукции из пленкосинтокартона незагрязненные	43613001204	0,000	0,000	6,400	0,000	0,000	0,000	0,000	0,000	0,000	0,000	0,000	0,000	0,000	0,000	0,000	0,000	6,400	0,000
324	Отходы продукции из полиамида незагрязненные	43413000000	0,000	0,367	0,000	0,000	0,000	0,000	0,000	0,000	0,000	0,000	0,000	0,000	0,000	0,000	0,367	0,000	0,000	0,000
325	отходы продукции из разнородных пластмасс, содержащие фторполимеры	43599121204	0,000	0,015	0,000	0,000	0,000	0,000	0,000	0,000	0,000	0,000	0,000	0,000	0,000	0,000	0,015	0,000	0,000	0,000
326	Отходы продукции из стеклопластиков	43491000000	0,000	2,009	0,000	0,000	0,000	0,000	0,000	0,000	0,000	0,000	0,000	0,000	0,000	0,000	2,009	0,000	0,000	0,000
327	Отходы продукции из текстолита	43423000000	0,000	0,179	0,000	0,000	0,000	0,000	0,000	0,000	0,000	0,000	0,000	0,000	0,000	0,000	0,179	0,000	0,000	0,000
328	Отходы продукции из фенопласта	43421000000	0,000	0,084	0,000	0,000	0,000	0,000	0,000	0,000	0,000	0,000	0,000	0,000	0,000	0,000	0,084	0,000	0,000	0,000
329	Отходы производства стального проката	35150000000	0,000	0,100	0,000	0,000	0,000	0,000	0,000	0,000	0,000	0,000	0,000	0,000	0,000	0,000	0,100	0,000	0,000	0,000
330	Отходы прочих изделий из пластмасс загрязненные	43890000000	0,000	0,000	0,000	0,000	0,000	0,000	0,000	0,000	0,000	0,000	0,000	0,000	0,000	0,000	0,000	0,000	0,000	0,000

№ строки	Наименование видов отходов, сгруппированных по классам опасности для окружающей среды	Код отхода согласно Федеральному классификационному каталогу отходов (ФККО)	Наличие отходов на начало отчетного года	Образование отходов за отчетный год	Поступление отходов из других организаций		Обработано отходов	Утилизировано отходов			Обезвреживание отходов		Передача отходов другим организациям					Размещение отходов на собственных объектах за		Наличие в организации на конец отчетного года
					всего	в т.ч. по импорту		всего	из них		всего	из них	для обработки	для утилизации	для обезвреживания	для хранения	для захоронения	из них:		
									для повторного применения (рециклинг)	предварительно прошедших обработку		предварительно прошедших						хранение	захоронение	
331	отходы прочих теплоизоляционных материалов на основе минерального волокна незагрязненные	45711901204	0,000	0,013	55,233	0,000	0,000	0,000	0,000	0,000	0,000	0,000	0,000	0,000	0,000	0,000	0,013	0,000	55,233	0,000
332	отходы разложения карбида кальция при получении ацетилена для газовой сварки	36133101394	0,000	0,788	0,000	0,000	0,000	0,000	0,000	0,000	0,000	0,000	0,000	0,000	0,000	0,000	0,788	0,000	0,000	0,000
333	отходы разложения карбида кальция при получении ацетилена для газосварочных работ	91911131394	0,000	1,730	0,000	0,000	0,000	0,000	0,000	0,000	0,000	0,000	0,000	0,000	0,000	0,000	1,730	0,000	0,000	0,000
334	отходы разнородных пластмасс в смеси	33579211204	0,000	0,400	83,640	0,000	0,000	0,000	0,000	0,000	0,000	0,000	0,000	0,000	0,000	0,000	0,400	0,000	83,640	0,000
335	отходы разнородных пластмасс в смеси при производстве деталей для радиоаппаратуры	37131611714	0,000	3,180	0,000	0,000	0,000	0,000	0,000	0,000	0,000	0,000	0,000	0,000	0,000	0,000	3,180	0,000	0,000	0,000
336	отходы растворов гидроксида натрия с pH = 9,0 - 10,0 при технических испытаниях и измерениях	94110103104	0,000	0,001	0,000	0,000	0,000	0,000	0,000	0,000	0,000	0,000	0,000	0,000	0,001	0,000	0,000	0,000	0,000	0,000
337	отходы резиноасбестовых изделий незагрязненные	45570000714	0,000	11,742	1,500	0,000	0,000	0,000	0,000	0,000	0,000	0,000	0,000	0,000	1,114	0,000	10,628	0,000	1,500	0,000
338	отходы резиноасбестовых изделий, загрязненные карбонатами щелочноземельных металлов	45572111524	0,000	0,000	0,000	0,000	0,000	0,000	0,000	0,000	0,000	0,000	0,000	0,000	0,000	0,000	0,000	0,000	0,000	0,000
339	отходы рубероида	82621001514	0,000	13,554	59,610	0,000	0,000	0,000	0,000	0,000	0,000	0,000	0,000	0,000	0,000	0,000	13,554	0,000	59,610	0,000
340	отходы стеклолакоткани	45144101294	0,000	0,026	8,200	0,000	0,000	0,000	0,000	0,000	0,000	0,000	0,000	0,000	0,000	0,000	0,026	0,000	8,200	0,000
341	отходы стеклопластиковых труб	43491001204	0,000	0,000	0,000	0,000	0,000	0,000	0,000	0,000	0,000	0,000	0,000	0,000	0,000	0,000	0,000	0,000	0,000	0,000
342	отходы стеклоткани незагрязненные	45142111614	0,000	0,000	0,000	0,000	0,000	0,000	0,000	0,000	0,000	0,000	0,000	0,000	0,000	0,000	0,000	0,000	0,000	0,000
343	отходы тары полиэтиленовой, загрязненной сыпучими компонентами резиновых композиций	33105911514	0,000	3,100	0,000	0,000	0,000	0,000	0,000	0,000	0,000	0,000	0,000	0,000	0,000	0,000	3,100	0,000	0,000	0,000
344	Отходы тары, упаковки и упаковочных материалов из полиэтилена, загрязненные неорганическими веществами	43811200000	0,000	1,250	0,000	0,000	0,000	0,000	0,000	0,000	0,000	0,000	0,000	1,250	0,000	0,000	0,000	0,000	0,000	0,000
345	отходы текстильных изделий для уборки помещений	40239511604	0,000	4,555	0,000	0,000	0,000	0,000	0,000	0,000	0,000	0,000	0,000	0,000	0,000	0,000	4,555	0,000	0,000	0,000
346	отходы термореактивной пластмассы при производстве изделий из фенопласта	33518115204	0,000	0,000	0,000	0,000	0,000	0,000	0,000	0,000	0,000	0,000	0,000	0,000	0,000	0,000	0,000	0,000	0,000	0,000
347	отходы упаковки из бумаги и картона, загрязненной взрывчатыми веществами	40591981604	0,000	0,481	0,000	0,000	0,000	0,000	0,000	0,000	0,481	0,000	0,000	0,000	0,000	0,000	0,000	0,000	0,000	0,000
348	отходы упаковки из полипропилена, загрязненной взрывчатыми веществами	43812981514	0,000	0,405	0,000	0,000	0,000	0,000	0,000	0,000	0,405	0,000	0,000	0,000	0,000	0,000	0,000	0,000	0,000	0,000
349	отходы упаковки из полиэтилена, загрязненные галогенсодержащими органическими кислотами (содержание менее 1%)	43811341514	0,000	0,200	0,000	0,000	0,000	0,000	0,000	0,000	0,000	0,000	0,000	0,000	0,000	0,000	0,200	0,000	0,000	0,000
350	отходы упаковочных материалов из бумаги и картона, загрязненные неметаллическими нерастворимыми или малорастворимыми минеральными продуктами	40591131604	0,000	0,209	0,000	0,000	0,000	0,000	0,000	0,000	0,000	0,000	0,000	0,000	0,000	0,000	0,209	0,000	0,000	0,000
351	отходы фанеры и изделий из нее незагрязненные	40421001514	0,000	0,638	0,000	0,000	0,000	0,000	0,000	0,000	0,000	0,000	0,000	0,000	0,000	0,000	0,638	0,000	0,000	0,000
352	отходы флюса сварочного и/или наплавочного марганцево-силикатного	91913111204	0,000	4,026	0,000	0,000	0,000	0,000	0,000	0,000	0,000	0,000	0,000	0,000	0,000	0,000	4,026	0,000	0,000	0,000
353	отходы фото- и кинопленки	41715001294	0,055	1,373	0,000	0,000	0,000	0,000	0,000	0,000	0,000	0,000	0,518	0,827	0,028	0,000	0,000	0,000	0,000	0,055
354	Отходы химических составов и продуктов, используемых в фотографии	41720000000	0,000	0,280	0,000	0,000	0,000	0,000	0,000	0,000	0,000	0,000	0,280	0,000	0,000	0,000	0,000	0,000	0,000	0,000
355	отходы шлаковаты незагрязненные	45711101204	0,000	1,561	0,000	0,000	0,000	0,000	0,000	0,000	0,000	0,000	0,000	0,000	0,000	0,000	1,561	0,000	0,000	0,000
356	отходы, содержащие алюминий (в том числе алюминиевую пыль), несортированные	46220099204	0,158	1,407	0,000	0,000	0,000	0,000	0,000	0,000	0,000	0,000	0,000	0,000	0,000	0,000	0,000	0,000	0,000	1,565
357	отходы, содержащие медные сплавы (в том числе в пылевой форме), несортированные	46210099204	1,751	29,816	0,000	0,000	0,000	0,000	0,000	0,000	0,000	0,000	16,567	13,383	0,000	0,000	0,000	0,000	0,000	1,617
358	отходы, содержащие незагрязненные черные металлы (в том числе чугунную и/или стальную пыль), несортированные	46101003204	0,000	5,330	0,000	0,000	0,000	2,000	0,000	0,000	0,000	0,000	3,330	0,000	0,000	0,000	0,000	0,000	0,000	0,000
359	пакля при сепарации сливок	30115221394	0,000	7,000	0,000	0,000	0,000	0,000	0,000	0,000	0,000	0,000	0,000	7,000	0,000	0,000	0,000	0,000	0,000	0,000
360	перчатки резиновые, загрязненные химическими реактивами	43361211514	0,000	0,000	0,000	0,000	0,000	0,000	0,000	0,000	0,000	0,000	0,000	0,000	0,000	0,000	0,000	0,000	0,000	0,000
361	песок формовочный горелый отработанный малоопасный	35715001494	0,000	229,954	0,000	0,000	0,000	220,000	220,000	0,000	0,000	0,000	0,000	0,000	0,000	0,000	9,954	0,000	0,000	0,000
362	песок, загрязненный нефтью или нефтепродуктами (содержание нефти или нефтепродуктов менее 15%)	91920102394	0,100	6,647	6,021	0,000	0,000	0,000	0,000	0,000	2,007	0,000	0,000	0,010	10,456	0,000	0,144	0,000	0,000	0,151
363	песок, загрязненный при ликвидации проливов лакокрасочных материалов	91930153394	0,000	0,300	0,000	0,000	0,000	0,000	0,000	0,000	0,000	0,000	0,000	0,000	0,300	0,000	0,000	0,000	0,000	0,000
364	печь микроволновая, утратившая потребительские свойства	48252711524	0,000	0,009	0,000	0,000	0,000	0,000	0,000	0,000	0,000	0,000	0,000	0,000	0,009	0,000	0,000	0,000	0,000	0,000
365	плав солей с преимущественным содержанием карбоната кальция при термическом обезвреживании нейтрализованных сточных вод расснаряжения боеприпасов	96768131204	0,000	33,936	0,000	0,000	0,000	0,000	0,000	0,000	0,000	0,000	0,000	0,000	0,000	0,000	0,000	0,000	33,936	0,000
366	платы электронные компьютерные, утратившие потребительские свойства	48112111524	0,000	0,003	0,000	0,000	0,000	0,000	0,000	0,000	0,000	0,000	0,000	0,000	0,003	0,000	0,000	0,000	0,000	0,000
367	Покрышки пневматических шин отработанные	92113000000	0,000	0,000	0,000	0,000	0,000	0,000	0,000	0,000	0,000	0,000	0,000	0,000	0,000	0,000	0,000	0,000	0,000	0,000
368	покрышки пневматических шин с металлическим кордом отработанные	92113002504	29,650	185,640	103,228	0,000	0,000	0,000	0,000	0,000	0,000	0,000	2,826	6,927	271,432	0,000	0,000	0,015	4,028	33,304
369	покрышки пневматических шин с тканевым кордом отработанные	92113001504	4,772	21,780	52,000	0,000	0,000	0,000	0,000	0,000	0,000	0,000	0,000	0,026	67,282	0,000	5,100	0,000	0,240	5,904
370	принтеры, сканеры, многофункциональные устройства (МФУ), утратившие потребительские свойства	48120201524	0,022	4,622	1,873	0,000	0,000	0,000	0,000	0,000	0,591	0,000	3,050	0,000	2,383	0,000	0,195	0,000	0,000	0,298
371	Продукты пищевые прочие, утратившие потребительские свойства	40160000000	0,000	8,920	0,000	0,000	0,000	0,000	0,000	0,000	0,000	0,000	0,000	0,000	0,000	0,000	8,920	0,000	0,000	0,000
372	Прочая тара полимерная загрязненная	43819000000	0,000	0,000	0,000	0,000	0,000	0,000	0,000	0,000	0,000	0,000	0,000	0,000	0,000	0,000	0,000	0,000	0,000	0,000

№ строки	Наименование видов отходов, сгруппированных по классам опасности для окружающей среды	Код отхода согласно Федеральному классификационному каталогу отходов (ФККО)	Наличие отходов на начало отчетного года	Образование отходов за отчетный год	Поступление отходов из других организаций		Обработано отходов	Утилизировано отходов		Обезвреживание отходов		Передача отходов другим организациям					Размещение отходов на собственных объектах за		Наличие в организации на конец отчетного года
					всего	в т.ч. по импорту		всего	из них	всего	из них	для обработки	для утилизации	для обезвреживания	для хранения	для захоронения	из них:		
									для повторного применения (рециклинг)	предварительно прошедших обработку		предварительно прошедших						хранение	захоронение	
373	Прочие отходы потребления на производстве, подобные коммунальным	73390000000	0,000	27,031	0,000	0,000	0,000	0,000	0,000	0,000	0,000	0,000	0,000	0,610	0,000	0,000	26,421	0,000	0,000	0,000
374	пыль (порошок) абразивные от шлифования черных металлов с содержанием металла менее 50%	36122102424	0,002	59,375	2,798	0,000	0,000	0,000	0,000	0,000	0,000	0,000	2,109	0,100	0,964	0,000	56,804	0,000	2,000	0,198
375	пыль (порошок) от шлифования медных сплавов с содержанием металла 50% и более	36122304424	0,000	0,011	0,000	0,000	0,000	0,000	0,000	0,000	0,000	0,000	0,000	0,000	0,000	0,000	0,011	0,000	0,000	0,000
376	пыль (порошок) от шлифования черных металлов с содержанием металла 50% и более	36122101424	0,000	12,110	0,000	0,000	0,000	0,000	0,000	0,000	0,000	0,000	0,000	0,219	0,103	0,000	11,788	0,000	0,000	0,000
377	пыль бетонная	34620003424	0,000	11,000	1,500	0,000	0,000	0,000	0,000	0,000	0,000	0,000	0,000	0,000	0,000	0,000	11,000	0,000	1,500	0,000
378	пыль газоочистки при механической обработке черных металлов с преимущественным содержанием оксида кремния	36123181424	0,000	0,001	0,000	0,000	0,000	0,000	0,000	0,000	0,000	0,000	0,000	0,001	0,000	0,000	0,000	0,000	0,000	0,000
379	пыль газоочистки черных металлов незагрязненная	36123101424	0,000	9,562	7,700	0,000	0,000	0,000	0,000	0,000	0,000	0,000	0,000	0,000	7,680	0,000	1,882	0,000	0,000	7,700
380	пыль газоочистки щебеночная	23111205424	0,000	3,027	0,000	0,000	0,000	3,000	0,000	0,000	0,000	0,000	0,000	0,000	0,000	0,000	0,000	0,000	0,000	0,027
381	пыль древесная от шлифовки натуральной чистой древесины	30531101424	0,000	413,750	4,046	0,000	0,000	0,000	0,000	0,000	0,000	0,000	0,000	0,000	0,000	0,000	41,196	0,000	2,500	374,100
382	пыль керамзитовая	34241002424	0,000	2,300	0,000	0,000	0,000	2,300	0,000	0,000	0,000	0,000	0,000	0,000	0,000	0,000	0,000	0,000	0,000	0,000
383	пыль комбикормовая	30118913424	0,000	5,900	0,000	0,000	0,000	0,000	0,000	0,000	0,000	0,000	0,000	0,000	0,000	0,000	5,900	0,000	0,000	0,000
384	пыль при изготовлении и обработке древесно-стружечных и/или древесно-волокнистых плит	30531351424	0,000	1 856,700	0,000	0,000	0,000	1 727,300	1 727,300	0,000	0,000	0,000	0,000	0,000	0,000	0,000	129,400	0,000	0,000	0,000
385	пыль при обработке разнородной древесины (например, содержащая пыль древесно-стружечных и/или древесно-волокнистых плит)	30531352424	0,000	22,789	0,000	0,000	0,000	0,000	0,000	0,000	0,000	0,000	0,000	0,000	0,000	0,000	22,789	0,000	0,000	0,000
386	пыль солодовая	30124004424	0,000	61,280	0,000	0,000	0,000	0,000	0,000	0,000	0,000	0,000	0,000	0,000	0,000	0,000	61,280	0,000	0,000	0,000
387	пыль стеклянная	34100101424	0,000	0,020	0,000	0,000	0,000	0,000	0,000	0,000	0,000	0,000	0,000	0,000	0,000	0,000	0,020	0,000	0,000	0,000
388	растворы солей при совместном сливе неорганических кислот и щелочей, отработанных при технических испытаниях и измерениях	94931011104	0,000	0,292	0,000	0,000	0,000	0,000	0,000	0,000	0,000	0,000	0,000	0,000	0,212	0,000	0,000	0,000	0,000	0,080
389	резиновая обувь отработанная, утратившая потребительские свойства, незагрязненная	43114102204	0,000	0,000	0,000	0,000	0,000	0,000	0,000	0,000	0,000	0,000	0,000	0,000	0,000	0,000	0,000	0,000	0,000	0,000
390	РЕЗИНОВЫЕ И ПЛАСТМАССОВЫЕ ИЗДЕЛИЯ, УТРАТИВШИЕ ПОТРЕБИТЕЛЬСКИЕ СВОЙСТВА	43000000000	0,000	0,089	0,000	0,000	0,000	0,000	0,000	0,000	0,000	0,000	0,000	0,000	0,000	0,000	0,089	0,000	0,000	0,000
391	резиновые перчатки, утратившие потребительские свойства, незагрязненные	43114101204	0,000	0,293	0,006	0,000	0,000	0,000	0,000	0,000	0,000	0,000	0,000	0,000	0,000	0,000	0,299	0,000	0,000	0,000
392	сальниковая набивка асбесто-графитовая промасленная (содержание масла менее 15%)	91920202604	0,000	0,000	0,150	0,000	0,000	0,000	0,000	0,000	0,000	0,000	0,000	0,000	0,000	0,000	0,000	0,000	0,000	0,150
393	светильники со светодиодными элементами в сборе, утратившие потребительские свойства	48242711524	0,000	0,000	0,000	0,000	0,000	0,000	0,000	0,000	0,000	0,000	0,000	0,000	0,000	0,000	0,000	0,000	0,000	0,000
394	светодиодные лампы, утратившие потребительские свойства	48241501524	0,000	0,012	0,000	0,000	0,000	0,000	0,000	0,000	0,000	0,000	0,000	0,000	0,011	0,000	0,001	0,000	0,000	0,000
395	силикагель отработанный, загрязненный нефтью и нефтепродуктами (содержание нефтепродуктов менее 15%)	44250312294	0,000	0,070	0,000	0,000	0,000	0,000	0,000	0,000	0,000	0,000	0,000	0,000	0,070	0,000	0,000	0,000	0,000	0,000
396	системный блок компьютера, утративший потребительские свойства	48120101524	0,119	2,102	2,874	0,000	0,000	0,000	0,000	0,000	0,958	0,000	0,863	0,000	2,740	0,000	0,000	0,000	0,000	0,534
397	смазочно-охлаждающие жидкости на водной основе, отработанные при металлообработке	36121102314	0,080	16,880	0,860	0,000	0,000	0,000	0,000	0,000	0,000	0,000	0,000	0,000	16,960	0,000	0,000	0,000	0,000	0,860
398	смет с территории автозаправочной станции малоопасный	73331002714	0,000	222,892	172,343	0,000	0,000	0,000	0,000	0,000	0,000	0,000	0,000	0,000	0,000	0,000	219,912	0,000	172,343	2,980
399	смет с территории гаража, автостоянки малоопасный	73331001714	0,450	666,699	151,224	0,000	0,000	0,000	0,000	0,000	0,000	0,000	0,000	0,000	0,000	0,000	778,323	0,000	39,600	0,450
400	смет с территории нефтебазы малоопасный	73332111714	0,000	12,000	0,000	0,000	0,000	0,000	0,000	0,000	0,000	0,000	0,000	0,000	0,000	0,000	12,000	0,000	0,000	0,000
401	смет с территории предприятия малоопасный	73339001714	0,749	3 334,315	278,133	0,000	0,000	0,000	0,000	0,000	0,000	0,000	0,000	0,000	0,000	4,080	3 272,885	0,000	336,133	0,100
402	смешанные (кислотно-щелочные и хромсодержащие) стоки гальванических производств с преимущественным содержанием солей натрия	36348412104	450,900	20,300	0,000	0,000	0,000	0,000	0,000	0,000	0,000	0,000	0,000	0,000	387,800	0,000	0,000	0,000	0,000	83,400
403	соли упаривания нейтрализованных сточных вод при уничтожении химического оружия с преимущественным содержанием сульфата натрия	96768931204	0,000	5,903	0,000	0,000	0,000	0,000	0,000	0,000	0,000	0,000	0,000	0,000	0,000	0,000	0,000	0,000	5,903	0,000
404	сорбенты на основе торфа и/или сфагнового мха, загрязненные нефтепродуктами (содержание нефтепродуктов менее 15%)	44250712494	0,000	0,686	0,000	0,000	0,000	0,000	0,000	0,000	0,000	0,000	0,000	0,000	0,686	0,000	0,000	0,000	0,000	0,000
405	спецодежда из натуральных, синтетических, искусственных и шерстяных волокон, загрязненная лакокрасочными материалами (содержание лакокрасочных материалов менее 5%)	40232112604	0,000	0,020	0,000	0,000	0,000	0,000	0,000	0,000	0,000	0,000	0,000	0,000	0,000	0,000	0,020	0,000	0,000	0,000
406	спецодежда из натуральных, синтетических, искусственных и шерстяных волокон, загрязненная нефтепродуктами (содержание нефтепродуктов менее 15%)	40231201624	0,000	2,498	0,000	0,000	0,000	0,000	0,000	0,000	0,000	0,000	0,000	0,000	0,000	0,000	2,498	0,000	0,000	0,000
407	спецодежда из резины, утратившая потребительские свойства, незагрязненная	43114121514	0,000	0,028	0,000	0,000	0,000	0,000	0,000	0,000	0,000	0,000	0,000	0,000	0,000	0,000	0,028	0,000	0,000	0,000
408	спецодежда из синтетических и искусственных волокон, утратившая потребительские свойства, незагрязненная	40214001624	0,000	0,150	2,433	0,000	0,000	0,000	0,000	0,000	0,000	0,000	0,000	0,000	0,000	0,000	0,150	0,000	2,433	0,000
409	спецодежда из хлопчатобумажного и смешанных волокон, утратившая потребительские свойства, незагрязненная	40211001624	0,000	11,817	2,337	0,000	0,000	0,000	0,000	0,000	0,000	0,000	0,000	0,000	0,000	0,000	11,821	0,000	2,333	0,000
410	спецодежда из шерстяных тканей, утратившая потребительские свойства, незагрязненная	40217001624	0,000	0,000	1,200	0,000	0,000	0,000	0,000	0,000	0,000	0,000	0,000	0,000	0,000	0,000	0,000	0,000	1,200	0,000

№ строки	Наименование видов отходов, сгруппированных по классам опасности для окружающей среды	Код отхода согласно Федеральному классификационному каталогу отходов (ФККО)	Наличие отходов на начало отчетного года	Образование отходов за отчетный год	Поступление отходов из других организаций		Обработано отходов	Утилизировано отходов			Обезвреживание отходов		Передача отходов другим организациям					Размещение отходов на собственных объектах за		Наличие в организации на конец отчетного года
					всего	в т.ч. по импорту		всего	из них		всего	из них	для обработки	для утилизации	для обезвреживания	для хранения	для захоронения	из них:		
									для повторного применения (рециклинг)	предварительно прошедших обработку		предварительно прошедших						хранение	захоронение	
411	средства индивидуальной защиты, отработанные при уничтожении химического оружия и боеприпасов, после дегазации и стирки	96751371504	0,000	3,086	0,000	0,000	0,000	0,000	0,000	0,000	3,086	0,000	0,000	0,000	0,000	0,000	0,000	0,000	0,000	0,000
412	стартеры и/или генераторы автотранспортных средств в сборе, утратившие потребительские свойства	92192111704	0,000	0,600	0,000	0,000	0,000	0,000	0,000	0,000	0,000	0,000	0,000	0,000	0,000	0,000	0,600	0,000	0,000	0,000
413	стружка древесно-стружечных и/или древесно-волокнистых плит	30531321224	0,000	0,000	0,000	0,000	0,000	0,000	0,000	0,000	0,000	0,000	0,000	0,000	0,000	0,000	0,000	0,000	0,000	0,000
414	стружка кож хромового дубления	30413101224	0,000	11,407	0,000	0,000	0,000	0,000	0,000	0,000	0,000	0,000	0,000	0,000	0,000	0,000	11,407	0,000	0,000	0,000
415	стружка никеля незагрязненная	36121212224	0,000	0,000	0,292	0,000	0,000	0,000	0,000	0,000	0,000	0,000	0,292	0,000	0,000	0,000	0,000	0,000	0,000	0,000
416	стружка стальная, загрязненная нефтепродуктами (содержание нефтепродуктов менее 15%)	36121502224	0,000	0,000	0,000	0,000	0,000	0,000	0,000	0,000	0,000	0,000	0,000	0,000	0,000	0,000	0,000	0,000	0,000	0,000
417	суль-фоуголь отработанный при водоподготовке	71021201494	0,000	1,598	0,433	0,000	0,000	0,000	0,000	0,000	0,000	0,000	0,000	0,000	0,398	0,000	0,300	0,000	1,333	0,000
418	тара и упаковка алюминиевая, загрязненная нефтепродуктами (содержание нефтепродуктов не более 15%)	46821101514	0,000	0,000	0,000	0,000	0,000	0,000	0,000	0,000	0,000	0,000	0,000	0,000	0,000	0,000	0,000	0,000	0,000	0,000
419	тара из прочих полимерных материалов, загрязненная лакокрасочными материалами (содержание менее 5%)	43819102514	0,000	0,109	0,000	0,000	0,000	0,000	0,000	0,000	0,000	0,000	0,000	0,000	0,000	0,000	0,109	0,000	0,000	0,000
420	тара из разнородных полимерных материалов, загрязненная нефтепродуктами (содержание менее 15%)	43819512524	0,000	0,000	0,000	0,000	0,000	0,000	0,000	0,000	0,000	0,000	0,000	0,000	0,000	0,000	0,000	0,000	0,000	0,000
421	тара из разнородных полимерных материалов, загрязненная пестицидами третьего класса опасности	43819401524	0,000	11,500	0,000	0,000	0,000	0,000	0,000	0,000	0,000	0,000	0,000	0,000	0,000	0,000	11,500	0,000	0,000	0,000
422	тара из разнородных полимерных материалов, загрязненная поверхностно-активными веществами	43819115524	0,000	0,000	0,000	0,000	0,000	0,000	0,000	0,000	0,000	0,000	0,000	0,000	0,000	0,000	0,000	0,000	0,000	0,000
423	тара из разнородных полимерных материалов, загрязненная удобрениями	43819411524	0,000	5,000	0,000	0,000	0,000	0,000	0,000	0,000	0,000	0,000	0,000	5,000	0,000	0,000	0,000	0,000	0,000	0,000
424	тара из разнородных полимерных материалов, не содержащих галогены, незагрязненная	43419971524	0,000	0,000	141,610	0,000	0,000	0,000	0,000	0,000	0,000	0,000	0,000	0,000	0,000	0,000	0,000	0,000	141,610	0,000
425	Тара из черных металлов загрязненная	46811000000	0,000	0,120	0,000	0,000	0,000	0,000	0,000	0,000	0,000	0,000	0,000	0,000	0,000	0,000	0,120	0,000	0,000	0,000
426	Тара из черных металлов, загрязненная галогенсодержащими органическими веществами	46811800000	0,000	0,000	0,000	0,000	0,000	0,000	0,000	0,000	0,000	0,000	0,000	0,000	0,000	0,000	0,000	0,000	0,000	0,000
427	тара из черных металлов, загрязненная клеем органическим синтетическим	46811323514	0,000	0,392	0,000	0,000	0,000	0,000	0,000	0,000	0,000	0,000	0,000	0,000	0,000	0,000	0,392	0,000	0,000	0,000
428	тара из черных металлов, загрязненная лакокрасочными материалами (содержание менее 5%)	46811202514	0,577	30,042	10,307	0,000	0,000	0,368	0,000	0,000	0,000	0,000	4,638	0,285	6,182	0,000	28,636	0,000	0,004	0,813
429	тара из черных металлов, загрязненная нефтепродуктами (содержание нефтепродуктов менее 15%)	46811102514	0,000	1,908	0,308	0,000	0,000	0,000	0,000	0,000	0,000	0,000	0,000	0,000	0,208	0,000	1,700	0,000	0,000	0,308
430	тара из черных металлов, загрязненная органическими негалогенированными растворителями	46811521514	0,000	0,000	0,000	0,000	0,000	0,000	0,000	0,000	0,000	0,000	0,000	0,000	0,000	0,000	0,000	0,000	0,000	0,000
431	тара полипропиленовая, загрязненная минеральными удобрениями	43812203514	0,000	3,300	26,984	0,000	0,000	0,000	0,000	0,000	0,000	0,000	0,000	29,984	0,300	0,000	0,000	0,000	0,000	0,000
432	тара полипропиленовая, загрязненная средствами моющими, чистящими и полирующими	43812911514	0,000	1,048	0,000	0,000	0,000	0,000	0,000	0,000	0,000	0,000	0,000	0,000	0,000	0,000	1,048	0,000	0,000	0,000
433	тара полиэтиленовая, загрязненная лакокрасочными материалами (содержание менее 5%)	43811102514	0,000	0,063	14,407	0,000	0,000	0,000	0,000	0,000	0,000	0,000	0,000	0,000	0,003	0,000	0,030	0,000	14,434	0,003
434	тара полиэтиленовая, загрязненная негалогенированными органическими растворителями (содержание менее 15%)	43811302514	0,000	0,014	8,400	0,000	0,000	0,000	0,000	0,000	0,000	0,000	0,000	0,000	0,014	0,000	0,000	0,000	8,400	0,000
435	тара полиэтиленовая, загрязненная неорганическими нерастворимыми или малорастворимыми минеральными веществами	43811201514	0,000	0,470	0,000	0,000	0,000	0,000	0,000	0,000	0,000	0,000	0,000	0,000	0,000	0,000	0,435	0,000	0,000	0,035
436	тара полиэтиленовая, загрязненная нефтепродуктами (содержание менее 15%)	43811301514	0,000	0,012	0,000	0,000	0,000	0,000	0,000	0,000	0,000	0,000	0,000	0,000	0,000	0,000	0,012	0,000	0,000	0,000
437	тара полиэтиленовая, загрязненная поверхностно-активными веществами	43811901514	0,000	3,918	0,000	0,000	0,000	0,000	0,000	0,000	0,000	0,000	0,000	3,198	0,000	0,000	0,720	0,000	0,000	0,000
438	тара полиэтиленовая, загрязненная средствами моющими, чистящими и полирующими	43811911514	0,000	0,013	0,000	0,000	0,000	0,000	0,000	0,000	0,000	0,000	0,000	0,000	0,000	0,000	0,013	0,000	0,000	0,000
439	тара стеклянная от химических реактивов незагрязненная	45110202204	0,000	0,000	0,000	0,000	0,000	0,000	0,000	0,000	0,000	0,000	0,000	0,000	0,000	0,000	0,000	0,000	0,000	0,000
440	тара стеклянная, загрязненная соляной кислотой и ее солями (содержание кислоты не более 1,5%)	45181101514	0,000	0,012	0,000	0,000	0,000	0,000	0,000	0,000	0,000	0,000	0,000	0,000	0,012	0,000	0,000	0,000	0,000	0,000
441	твердые остатки от сжигания средств индивидуальной защиты и прочих изделий, отработанных при уничтожении химического оружия	96760511204	0,000	34,010	0,000	0,000	0,000	0,000	0,000	0,000	0,000	0,000	0,000	0,000	0,000	0,000	0,000	0,000	34,010	0,000
442	телефонные и факсимильные аппараты, утратившие потребительские свойства	48132101524	0,000	0,014	0,000	0,000	0,000	0,000	0,000	0,000	0,000	0,000	0,001	0,000	0,013	0,000	0,000	0,000	0,000	0,000
443	Техника бытовая электронная, утратившая потребительские свойства	48140000000	0,000	0,000	0,000	0,000	0,000	0,000	0,000	0,000	0,000	0,000	0,000	0,000	0,000	0,000	0,000	0,000	0,000	0,000
444	ткань фильтровальная из натуральных и синтетических волокон, загрязненная соединениями тяжелых металлов и нефтепродуктами (суммарное содержание не более 6%)	44321131604	0,000	0,064	0,000	0,000	0,000	0,000	0,000	0,000	0,000	0,000	0,000	0,000	0,064	0,000	0,000	0,000	0,000	0,000
445	ткань фильтровальная из полимерных волокон при очистке воздуха отработанная	44322101624	0,000	2,032	0,000	0,000	0,000	0,000	0,000	0,000	0,000	0,000	0,000	0,000	0,000	0,000	0,032	0,000	2,000	0,000
446	ткань фильтровальная из полимерных волокон, загрязненная негалогенированными полимерами	44322211614	0,000	0,024	0,008	0,000	0,000	0,000	0,000	0,000	0,000	0,000	0,000	0,000	0,024	0,000	0,000	0,000	0,000	0,008
447	тормозные колодки отработанные с остатками накладок асбестовых	92031002524	0,000	15,804	0,000	0,000	0,000	0,000	0,000	0,000	0,000	0,000	0,000	15,700	0,034	0,000	0,070	0,000	0,000	0,000
448	тормозные колодки с остатками накладок, не содержащих асбест, отработанные	92031103524	0,000	1,200	0,000	0,000	0,000	0,000	0,000	0,000	0,000	0,000	0,000	0,000	0,000	0,000	1,200	0,000	0,000	0,000

№ строки	Наименование видов отходов, сгруппированных по классам опасности для окружающей среды	Код отхода согласно Федеральному классификационному каталогу отходов (ФККО)	Наличие отходов на начало отчетного года	Образование отходов за отчетный год	Поступление отходов из других организаций		Обработано отходов	Утилизировано отходов			Обезвреживание отходов		Передача отходов другим организациям					Размещение отходов на собственных объектах за		Наличие в организации на конец отчетного года
					всего	в т.ч. по импорту		всего	из них		всего	из них	для обработки	для утилизации	для обезвреживания	для хранения	для захоронения	из них:		
									для повторного применения (рециклинг)	предварительно прошедших обработку		предварительно прошедших						хранение	захоронение	
449	трубы, муфты из асбоцемента, утратившие потребительские свойства, незагрязненные	45551001514	0,000	0,000	1,030	0,000	0,000	0,000	0,000	0,000	0,000	0,000	0,000	0,000	0,000	0,000	0,000	0,000	1,030	0,000
450	уголь активированный, отработанный при уничтожении химического оружия, термически обезвреженный	96760121404	0,000	7,338	0,000	0,000	0,000	0,000	0,000	0,000	0,000	0,000	0,000	0,000	0,000	0,000	0,000	0,000	7,338	0,000
451	уничтожитель бумаг (шредер), утративший потребительские свойства	48282371524	0,000	0,070	0,000	0,000	0,000	0,000	0,000	0,000	0,000	0,000	0,057	0,000	0,000	0,000	0,000	0,000	0,000	0,013
452	упаковка из разнородных полимерных материалов, загрязненная клеем животного происхождения	43819651524	0,000	0,271	0,000	0,000	0,000	0,000	0,000	0,000	0,000	0,000	0,000	0,000	0,000	0,000	0,271	0,000	0,000	0,000
453	упаковка полиэтиленовая, загрязненная дезинфицирующими средствами	43811912514	0,000	0,000	0,300	0,000	0,000	0,000	0,000	0,000	0,000	0,000	0,000	0,000	0,000	0,000	0,000	0,000	0,000	0,300
454	упаковка полиэтиленовая, загрязненная неорганическими нитратами, сульфатами, фосфатами, хлоридами, в смеси	43811219514	0,000	0,230	0,000	0,000	0,000	0,000	0,000	0,000	0,000	0,000	0,000	0,000	0,000	0,000	0,230	0,000	0,000	0,000
455	упаковка полиэтиленовая, загрязненная органо-минеральными удобрениями	43811921514	0,000	48,400	20,110	0,000	0,000	0,000	0,000	0,000	0,000	0,000	0,000	20,110	48,400	0,000	0,000	0,000	0,000	0,000
456	упаковка полиэтиленовая, загрязненная смесью органических растворителей, включая хлорсодержащие (содержание растворителей менее 5%)	43811342514	0,000	0,320	0,320	0,000	0,000	0,000	0,000	0,000	0,000	0,000	0,000	0,000	0,320	0,000	0,000	0,000	0,000	0,320
457	фильтрат полигонов захоронения твердых коммунальных отходов малоопасный	73910112394	0,000	2,000	0,000	0,000	0,000	0,000	0,000	0,000	0,000	0,000	0,000	0,000	0,000	0,000	0,000	0,000	2,000	0,000
458	фильтровочные и поглотительные отработанные массы (на основе алюмосиликатов) загрязненные	44370399294	0,000	0,010	0,000	0,000	0,000	0,000	0,000	0,000	0,000	0,000	0,000	0,000	0,010	0,000	0,000	0,000	0,000	0,000
459	фильтрующая загрузка из песка и керамзита, загрязненная нефтепродуктами (содержание нефтепродуктов менее 15%)	44376114494	0,000	0,000	0,000	0,000	0,000	0,000	0,000	0,000	0,000	0,000	0,000	0,000	0,000	0,000	0,000	0,000	0,000	0,000
460	фильтрующая загрузка из песка и пенополиуретана, загрязненная нефтепродуктами (содержание нефтепродуктов менее 15%)	44376101494	0,000	0,000	0,000	0,000	0,000	0,000	0,000	0,000	0,000	0,000	0,000	0,000	0,000	0,000	0,000	0,000	0,000	0,000
461	фильтрующая загрузка из разнородных полимерных материалов, загрязненная нефтепродуктами (содержание нефтепродуктов менее 15%)	44372182524	0,000	0,435	0,000	0,000	0,000	0,000	0,000	0,000	0,000	0,000	0,000	0,000	0,435	0,000	0,000	0,000	0,000	0,000
462	фильтрующая загрузка из угольной крошки и опилок древесных, загрязненная нефтепродуктами (содержание нефтепродуктов менее 15%)	44391211714	0,000	0,000	0,000	0,000	0,000	0,000	0,000	0,000	0,000	0,000	0,000	0,000	0,000	0,000	0,000	0,000	0,000	0,000
463	фильтрующая загрузка на основе алюмосиликата и сульфоугля отработанная	44370321294	0,000	0,000	0,000	0,000	0,000	0,000	0,000	0,000	0,000	0,000	0,000	0,000	0,000	0,000	0,000	0,000	0,000	0,000
464	фильтрующие материалы, состоящие из ткани из натуральных волокон и полиэтилена, загрязненные неметаллическими минеральными продуктами	44376121524	0,000	0,000	0,000	0,000	0,000	0,000	0,000	0,000	0,000	0,000	0,000	0,000	0,000	0,000	0,000	0,000	0,000	0,000
465	фильтры воздушные автотранспортных средств отработанные	92130101524	0,010	2,674	1,528	0,000	0,000	0,000	0,000	0,000	0,507	0,000	0,000	0,022	3,342	0,000	0,309	0,000	0,010	0,021
466	фильтры воздушные двигателей железнодорожного подвижного состава отработанные	92222102524	0,000	0,000	0,000	0,000	0,000	0,000	0,000	0,000	0,000	0,000	0,000	0,000	0,000	0,000	0,000	0,000	0,000	0,000
467	фильтры мембранные обратного осмоса из разнородных полимерных материалов, отработанные при водоподготовке	71021457524	0,000	0,080	0,000	0,000	0,000	0,000	0,000	0,000	0,000	0,000	0,000	0,000	0,000	0,000	0,080	0,000	0,000	0,000
468	фильтры очистки масла компрессорных установок отработанные (содержание нефтепродуктов менее 15%)	91830282524	0,000	0,024	0,000	0,000	0,000	0,000	0,000	0,000	0,000	0,000	0,000	0,000	0,024	0,000	0,000	0,000	0,000	0,000
469	фильтры полимерные регенерации (ультрафильтрации) смазочно- охлаждающих жидкостей отработанные	74359451524	0,036	0,022	0,000	0,000	0,000	0,000	0,000	0,000	0,000	0,000	0,000	0,000	0,030	0,000	0,000	0,000	0,000	0,028
470	фильтры тканевые рукавные, загрязненные мучной пылью, отработанные	30119101614	0,000	0,932	0,000	0,000	0,000	0,000	0,000	0,000	0,000	0,000	0,000	0,000	0,000	0,000	0,932	0,000	0,000	0,000
471	холодильники бытовые, не содержащие озоноразрушающих веществ, утратившие потребительские свойства	48251111524	0,000	0,210	0,000	0,000	0,000	0,000	0,000	0,000	0,000	0,000	0,000	0,000	0,210	0,000	0,000	0,000	0,000	0,000
472	Шины автомобильные отработанные	92111000000	0,000	1,558	0,000	0,000	0,000	0,000	0,000	0,000	0,000	0,000	0,000	0,000	1,558	0,000	0,000	0,000	0,000	0,000
473	шины пневматические автомобильные отработанные	92111001504	1,684	470,992	449,522	0,000	0,000	0,000	0,000	0,000	0,000	0,000	2,700	25,950	875,590	0,000	0,000	0,000	0,000	17,958
474	шлак зачистки оборудования электросталеплавильного производства	35121101204	2,500	28,400	0,000	0,000	0,000	0,000	0,000	0,000	0,000	0,000	0,000	0,000	0,000	0,000	30,900	0,000	0,000	0,000
475	шлак от сжигания угля малоопасный	61120001214	0,000	0,068	0,000	0,000	0,000	0,000	0,000	0,000	0,000	0,000	0,000	0,000	0,000	0,000	0,068	0,000	0,000	0,000
476	шлак печей переплава алюминиевого производства	35522001294	0,000	1,182	0,000	0,000	0,000	0,000	0,000	0,000	0,000	0,000	0,000	0,000	0,000	0,000	0,000	0,000	0,000	1,182
477	шлак плавки чугуна	35701111214	343,200	118,600	0,000	0,000	0,000	0,000	0,000	0,000	0,000	0,000	0,000	0,000	0,000	0,000	461,800	0,000	0,000	0,000
478	шлак сварочный	91910002204	2,500	6,339	45,433	0,000	0,000	0,000	0,000	0,000	0,000	0,000	0,000	2,600	0,000	0,000	50,210	0,000	1,462	0,000
479	шлаки плавки черных и цветных металлов в смеси	35703111204	0,000	11,665	0,000	0,000	0,000	0,000	0,000	0,000	0,000	0,000	0,000	0,000	0,000	0,000	11,665	0,000	0,000	0,000
480	Шлаки производства чугуна	35111000000	0,000	85,000	0,000	0,000	0,000	0,000	0,000	0,000	0,000	0,000	0,000	0,000	0,000	0,000	85,000	0,000	0,000	0,000
481	шлаки сталеплавильные	35121021204	0,000	65,909	0,000	0,000	0,000	0,000	0,000	0,000	0,000	0,000	64,000	0,000	0,000	0,000	1,909	0,000	0,000	0,000
482	шлам абразивно-металлический при обработке черных металлов резанием, содержащий нефтепродукты менее 15%	36121611394	0,000	0,000	0,000	0,000	0,000	0,000	0,000	0,000	0,000	0,000	0,000	0,000	0,000	0,000	0,000	0,000	0,000	0,000
483	шлам шлифовальный при использовании водосмешиваемых смазочно-охлаждающих жидкостей	36122204394	0,000	0,000	0,000	0,000	0,000	0,000	0,000	0,000	0,000	0,000	0,000	0,000	0,000	0,000	0,000	0,000	0,000	0,000
484	эмульсии и эмульсионные смеси для шлифовки металлов отработанные, содержащие масла или нефтепродукты в количестве менее 15%	36122202314	0,000	14,410	3,800	0,000	0,000	0,000	0,000	0,000	0,000	0,000	0,000	1,600	12,810	0,000	0,000	0,000	0,000	3,800
485	**V класс**		**181 973,982**	**346 527,977**	**446 402,350**	**0,000**	**53 675,125**	**230 021,956**	**60 342,980**	**0,000**	**194,000**	**0,000**	**127 554,706**	**122 703,000**	**240,182**	**9,559**	**182 399,430**	**88,110**	**71 660,503**	**186 420,448**
486	абразивные круги отработанные, лом отработанных абразивных кругов	45610001515	1,452	156,635	42,106	0,000	0,000	0,006	0,006	0,000	0,000	0,000	0,000	138,300	0,000	0,000	54,229	0,000	2,122	5,536

№ строки	Наименование видов отходов, сгруппированных по классам опасности для окружающей среды	Код отхода согласно Федеральному классификационному каталогу отходов (ФККО)	Наличие отходов на начало отчетного года	Образование отходов за отчетный год	Поступление отходов из других организаций		Обработано отходов	Утилизировано отходов			Обезвреживание отходов		Передача отходов другим организациям					Размещение отходов на собственных объектах за		Наличие в организации на конец отчетного года
					всего	в т.ч. по импорту		всего	из них		всего	из них	для обработки	для утилизации	для обезвреживания	для хранения	для захоронения	из них:		
									для повторного применения (рециклинг)	предварительно прошедших обработку		предварительно прошедших						хранение	захоронение	
487	Аппаратура для записи и воспроизведения звука и изображения, утратившая потребительские свойства	48143000000	0,000	0,006	0,000	0,000	0,000	0,000	0,000	0,000	0,000	0,000	0,000	0,000	0,006	0,000	0,000	0,000	0,000	0,000
488	белковый отстой (прессованный)	30124008295	0,000	0,000	0,433	0,000	0,000	0,000	0,000	0,000	0,000	0,000	0,000	0,000	0,000	0,000	0,000	0,000	0,433	0,000
489	бельтинг из вулканизированной резины, утративший потребительские свойства, незагрязненный	43112002515	0,000	0,000	0,433	0,000	0,000	0,000	0,000	0,000	0,000	0,000	0,000	0,000	0,000	0,000	0,000	0,000	0,433	0,000
490	бой бетонных изделий	34620001205	0,000	1 325,198	50,433	0,000	0,000	13,978	4,578	0,000	0,000	0,000	0,000	965,000	0,000	0,000	396,220	0,000	0,433	0,000
491	бой железобетонных изделий	34620002205	0,000	342,568	0,433	0,000	0,000	286,159	286,159	0,000	0,000	0,000	0,000	0,000	0,000	0,000	56,409	0,000	0,433	0,000
492	бой керамики	34310002205	0,000	0,900	66,893	0,000	0,000	0,000	0,000	0,000	0,000	0,000	0,000	0,000	0,000	0,000	0,900	0,000	66,893	0,000
493	бой свеклы	30118111205	0,000	4 000,800	0,433	0,000	0,000	0,000	0,000	0,000	0,000	0,000	0,000	0,000	0,000	0,000	4 000,800	0,000	0,433	0,000
494	бой силикатного кирпича	34623111215	0,000	0,000	0,433	0,000	0,000	0,000	0,000	0,000	0,000	0,000	0,000	0,000	0,000	0,000	0,000	0,000	0,433	0,000
495	бой стекла	34190101205	0,000	438,579	1 100,583	0,000	0,000	0,000	0,000	0,000	0,000	0,000	10,220	1 426,050	0,000	0,000	102,379	0,000	0,513	0,000
496	бой строительного кирпича	34321001205	0,000	820,370	300,333	0,000	0,000	800,300	800,300	0,000	0,000	0,000	0,000	0,000	0,000	0,000	20,070	0,000	300,333	0,000
497	бой шамотного кирпича	34211001205	0,000	1 690,838	4,633	0,000	0,000	1 363,834	1 363,834	0,000	0,000	0,000	0,000	0,000	0,000	0,000	7,004	0,000	324,633	0,000
498	ботва от корнеплодов, другие подобные растительные остатки при выращивании овощей	11121001235	0,000	6,375	0,433	0,000	0,000	0,000	0,000	0,000	0,000	0,000	0,000	0,000	0,000	0,000	6,375	0,000	0,433	0,000
499	ботва от корнеплодов, другие подобные растительные остатки при выращивании овощей, загрязненные землей	11121002235	0,000	47,000	0,433	0,000	0,000	0,000	0,000	0,000	0,000	0,000	0,000	47,000	0,000	0,000	0,000	0,000	0,433	0,000
500	брак бумажных фильтров	30625101205	0,000	0,000	0,433	0,000	0,000	0,000	0,000	0,000	0,000	0,000	0,000	0,000	0,000	0,000	0,000	0,000	0,433	0,000
501	брак восстановленного табака	30133111235	0,000	0,000	0,433	0,000	0,000	0,000	0,000	0,000	0,000	0,000	0,000	0,000	0,000	0,000	0,000	0,000	0,433	0,000
502	брак желатина	31895100205	0,000	0,000	0,433	0,000	0,000	0,000	0,000	0,000	0,000	0,000	0,000	0,000	0,000	0,000	0,000	0,000	0,433	0,000
503	брак заготовок абразивных кругов	34810021615	0,000	0,000	0,433	0,000	0,000	0,000	0,000	0,000	0,000	0,000	0,000	0,000	0,000	0,000	0,000	0,000	0,433	0,000
504	брак изделий из полипропилена при их производстве практически неопасный	33522912205	0,000	1,500	0,000	0,000	0,000	0,000	0,000	0,000	0,000	0,000	0,000	0,000	0,000	0,000	1,500	0,000	0,000	0,000
505	брак кондитерской массы при производстве шоколадных, кондитерских сахаристых изделий	30118221495	0,000	20,445	0,433	0,000	0,000	0,000	0,000	0,000	0,000	0,000	0,000	20,445	0,000	0,000	0,000	0,000	0,433	0,000
506	брак полиакрилового волокна и нитей	31913000235	0,000	0,556	0,710	0,000	0,000	0,000	0,000	0,000	0,000	0,000	0,000	0,000	0,000	0,000	0,556	0,000	0,710	0,000
507	брак производства детских подгузников	30626112605	0,000	0,000	0,433	0,000	0,000	0,000	0,000	0,000	0,000	0,000	0,000	0,000	0,000	0,000	0,000	0,000	0,433	0,000
508	брак соусов и ароматизаторов в производстве табачных изделий	30130519325	0,000	0,000	0,433	0,000	0,000	0,000	0,000	0,000	0,000	0,000	0,000	0,000	0,000	0,000	0,000	0,000	0,433	0,000
509	бульоны желеобразные в упаковке из разнородных полимерных материалов, утратившие потребительские свойства	40169111305	0,000	0,000	0,433	0,000	0,000	0,000	0,000	0,000	0,000	0,000	0,000	0,000	0,000	0,000	0,000	0,000	0,433	0,000
510	бумажные втулки (без покрытия и пропитки), утратившие потребительские свойства	40513001205	0,000	0,000	0,433	0,000	0,000	0,000	0,000	0,000	0,000	0,000	0,000	0,000	0,000	0,000	0,000	0,000	0,433	0,000
511	бумажные шпули (без покрытия и пропитки), утратившие потребительские свойства	40513111205	0,000	0,000	0,433	0,000	0,000	0,000	0,000	0,000	0,000	0,000	0,000	0,000	0,000	0,000	0,000	0,000	0,433	0,000
512	валяно-войлочные изделия из шерстяного волокна, утратившие потребительские свойства, незагрязненные	40219101615	0,000	0,000	0,433	0,000	0,000	0,000	0,000	0,000	0,000	0,000	0,000	0,000	0,000	0,000	0,000	0,000	0,433	0,000
513	выжимки овощные	30113201295	0,000	0,000	0,433	0,000	0,000	0,000	0,000	0,000	0,000	0,000	0,000	0,000	0,000	0,000	0,000	0,000	0,433	0,000
514	выжимки сладкие	30122002295	0,000	0,000	0,450	0,000	0,000	0,000	0,000	0,000	0,000	0,000	0,000	0,000	0,000	0,000	0,000	0,000	0,450	0,000
515	выжимки фруктовые и ягодные	30113101295	0,000	0,000	0,433	0,000	0,000	0,000	0,000	0,000	0,000	0,000	0,000	0,000	0,000	0,000	0,000	0,000	0,433	0,000
516	глицериновая суспензия при приготовлении соусов и ароматизаторов в производстве табачных изделий	30130511325	0,000	0,000	0,433	0,000	0,000	0,000	0,000	0,000	0,000	0,000	0,000	0,000	0,000	0,000	0,000	0,000	0,433	0,000
517	горбыль из натуральной чистой древесины	30522001215	0,000	2 292,351	0,433	0,000	0,000	1 415,647	327,100	0,000	15,000	0,000	13,200	657,794	0,000	0,000	186,710	0,000	0,433	4,000
518	гребни виноградные	30122001205	0,000	0,000	0,433	0,000	0,000	0,000	0,000	0,000	0,000	0,000	0,000	0,000	0,000	0,000	0,000	0,000	0,433	0,000
519	грунт, образовавшийся при проведении землеройных работ, не загрязненный опасными веществами	81110001495	0,000	120,000	414,033	0,000	0,000	40,000	40,000	0,000	0,000	0,000	0,000	0,000	0,000	0,000	0,000	0,000	494,033	0,000
520	Древесные отходы из натуральной чистой древесины несортированные	30529000000	0,000	1,859	0,000	0,000	0,000	0,000	0,000	0,000	0,000	0,000	0,000	1,700	0,000	0,000	0,159	0,000	0,000	0,000
521	дробина солодовая (пивная)	30124005295	0,000	3 771,123	0,433	0,000	0,000	0,000	0,000	0,000	0,000	0,000	0,000	3 756,000	0,000	0,000	15,123	0,000	0,433	0,000
522	дробина хмелевая	30124006295	0,000	0,000	0,433	0,000	0,000	0,000	0,000	0,000	0,000	0,000	0,000	0,000	0,000	0,000	0,000	0,000	0,433	0,000
523	дробленые частицы кофейного полуфабриката	30118324495	0,000	0,000	0,433	0,000	0,000	0,000	0,000	0,000	0,000	0,000	0,000	0,000	0,000	0,000	0,000	0,000	0,433	0,000
524	дрожжевые осадки жидкие	30122003395	0,000	0,000	0,433	0,000	0,000	0,000	0,000	0,000	0,000	0,000	0,000	0,000	0,000	0,000	0,000	0,000	0,433	0,000
525	дрожжевые осадки отжатые	30122004295	0,000	0,000	0,433	0,000	0,000	0,000	0,000	0,000	0,000	0,000	0,000	0,000	0,000	0,000	0,000	0,000	0,433	0,000
526	дрожжи пивные отработанные	30124007395	0,000	406,959	0,433	0,000	0,000	0,000	0,000	0,000	0,000	0,000	0,000	406,000	0,959	0,000	0,000	0,000	0,433	0,000
527	дрожжи хлебопекарные отработанные	30117904105	0,000	1,000	0,433	0,000	0,000	0,000	0,000	0,000	0,000	0,000	0,000	0,000	0,000	0,000	1,000	0,000	0,433	0,000
528	жмых горчичный	30114133295	0,000	0,000	0,433	0,000	0,000	0,000	0,000	0,000	0,000	0,000	0,000	0,000	0,000	0,000	0,000	0,000	0,433	0,000
529	жмых льняной	30114132295	0,000	0,000	0,433	0,000	0,000	0,000	0,000	0,000	0,000	0,000	0,000	0,000	0,000	0,000	0,000	0,000	0,433	0,000
530	жмых подсолнечный	30114131295	0,000	0,000	0,433	0,000	0,000	0,000	0,000	0,000	0,000	0,000	0,000	0,000	0,000	0,000	0,000	0,000	0,433	0,000
531	жмых рапсовый	30114134295	0,000	0,000	0,433	0,000	0,000	0,000	0,000	0,000	0,000	0,000	0,000	0,000	0,000	0,000	0,000	0,000	0,433	0,000
532	жом свекловичный отжатый	30118114395	0,000	51 000,000	0,433	0,000	0,000	0,000	0,000	0,000	0,000	0,000	0,000	0,000	0,000	0,000	51 000,000	0,000	0,433	0,000
533	жом свекловичный прессованный	30118115295	0,000	0,000	0,433	0,000	0,000	0,000	0,000	0,000	0,000	0,000	0,000	0,000	0,000	0,000	0,000	0,000	0,433	0,000
534	жом свекловичный свежий	30118113395	0,000	0,000	0,433	0,000	0,000	0,000	0,000	0,000	0,000	0,000	0,000	0,000	0,000	0,000	0,000	0,000	0,433	0,000
535	зелень древесная	15211003235	0,000	9,600	0,433	0,000	0,000	0,000	0,000	0,000	0,000	0,000	0,000	0,000	0,000	0,000	9,600	0,000	0,433	0,000
536	зерна кофе некондиционные	30118322495	0,000	0,000	0,433	0,000	0,000	0,000	0,000	0,000	0,000	0,000	0,000	0,000	0,000	0,000	0,000	0,000	0,433	0,000
537	зерновая оболочка солода	30124002495	0,000	0,000	0,433	0,000	0,000	0,000	0,000	0,000	0,000	0,000	0,000	0,000	0,000	0,000	0,000	0,000	0,433	0,000
538	зернокартофельная барда	30121101395	0,000	0,000	0,433	0,000	0,000	0,000	0,000	0,000	0,000	0,000	0,000	0,000	0,000	0,000	0,000	0,000	0,433	0,000
539	зерноотходы гречихи	11112011495	0,000	1,500	0,433	0,000	0,000	1,500	0,000	0,000	0,000	0,000	0,000	0,000	0,000	0,000	0,000	0,000	0,433	0,000
540	зерноотходы кукурузы	11112004495	0,000	0,000	0,433	0,000	0,000	0,000	0,000	0,000	0,000	0,000	0,000	0,000	0,000	0,000	0,000	0,000	0,433	0,000
541	зерноотходы мягкой пшеницы	11112002495	0,000	449,297	0,433	0,000	0,000	445,000	0,000	0,000	0,000	0,000	0,000	0,000	0,000	0,000	4,297	0,000	0,433	0,000
542	зерноотходы овса	11112007495	0,000	75,000	0,433	0,000	0,000	75,000	0,000	0,000	0,000	0,000	0,000	0,000	0,000	0,000	0,000	0,000	0,433	0,000
543	зерноотходы проса	11112009495	0,000	0,000	0,433	0,000	0,000	0,000	0,000	0,000	0,000	0,000	0,000	0,000	0,000	0,000	0,000	0,000	0,433	0,000
544	зерноотходы прочих зернобобовых культур (овощей бобовых сушеных)	11112015495	0,000	0,000	0,433	0,000	0,000	0,000	0,000	0,000	0,000	0,000	0,000	0,000	0,000	0,000	0,000	0,000	0,433	0,000
545	зерноотходы прочих зерновых культур	11112014495	0,000	0,000	0,433	0,000	0,000	0,000	0,000	0,000	0,000	0,000	0,000	0,000	0,000	0,000	0,000	0,000	0,433	0,000
546	зерноотходы ржи	11112006495	0,000	199,200	0,433	0,000	0,000	12,500	0,000	0,000	0,000	0,000	0,000	186,700	0,000	0,000	0,000	0,000	0,433	0,000

№ строки	Наименование видов отходов, сгруппированных по классам опасности для окружающей среды	Код отхода согласно Федеральному классификационному каталогу отходов (ФККО)	Наличие отходов на начало отчетного года	Образование отходов за отчетный год	Поступление отходов из других организаций		Обработано отходов	Утилизировано отходов			Обезвреживание отходов		Передача отходов другим организациям					Размещение отходов на собственных объектах за		Наличие в организации на конец отчетного года
					всего	в т.ч. по импорту		всего	из них		всего	из них	для обработки	для утилизации	для обезвреживания	для хранения	для захоронения	из них:		
									для повторного применения (рециклинг)	предварительно прошедших обработку		предварительно прошедших						хранение	захоронение	
547	зерноотходы твердой пшеницы	11112001495	0,000	7,000	0,433	0,000	0,000	7,000	0,000	0,000	0,000	0,000	0,000	0,000	0,000	0,000	0,000	0,000	0,433	0,000
548	зерноотходы тритикале	11112012495	0,000	0,000	0,433	0,000	0,000	0,000	0,000	0,000	0,000	0,000	0,000	0,000	0,000	0,000	0,000	0,000	0,433	0,000
549	зерноотходы ячменя	11112005495	0,000	39,000	0,433	0,000	0,000	39,000	0,000	0,000	0,000	0,000	0,000	0,000	0,000	0,000	0,000	0,000	0,433	0,000
550	зола от сжигания древесного топлива практически неопасная	61190002405	0,000	217,191	2,196	0,000	0,000	107,963	64,663	0,000	0,000	0,000	0,000	100,960	0,000	0,000	8,190	0,000	2,249	0,025
551	зола от сжигания лузги рисовой	61191002495	0,000	0,000	0,433	0,000	0,000	0,000	0,000	0,000	0,000	0,000	0,000	0,000	0,000	0,000	0,000	0,000	0,433	0,000
552	золошлаковая смесь от сжигания углей практически неопасная	61140002205	0,000	1,000	0,433	0,000	0,000	0,200	0,200	0,000	0,000	0,000	0,000	0,000	0,000	0,000	0,800	0,000	0,433	0,000
553	золошлаковая смесь от сжигания углей при гидроудалении золы-уноса и топливных шлаков практически неопасная	61130002205	0,000	0,000	0,433	0,000	0,000	0,000	0,000	0,000	0,000	0,000	0,000	0,000	0,000	0,000	0,000	0,000	0,433	0,000
554	известковый шлам при очистке свекловичного сока в сахарном производстве	30118116395	0,000	5 500,000	0,433	0,000	0,000	0,000	0,000	0,000	0,000	0,000	0,000	0,000	0,000	0,000	5 500,000	0,000	0,433	0,000
555	изделия лабораторные из минеральных неметаллических материалов, отработанные при технических испытаниях и измерениях, практически неопасные	94985112205	0,000	0,000	0,000	0,000	0,000	0,000	0,000	0,000	0,000	0,000	0,000	0,000	0,000	0,000	0,000	0,000	0,000	0,000
556	ил стабилизированный биологических очистных сооружений хозяйственно-бытовых и смешанных сточных вод	72220002395	43,900	3,610	0,433	0,000	0,000	0,000	0,000	0,000	0,000	0,000	0,000	0,000	0,000	0,000	0,000	0,000	0,433	47,510
557	ионообменные смолы отработанные при водоподготовке	71021101205	0,000	10,767	2,133	0,000	0,000	0,000	0,000	0,000	0,000	0,000	0,000	0,000	0,000	0,000	10,317	0,000	2,583	0,000
558	использованные книги, журналы, брошюры, проспекты, каталоги	40512201605	0,000	0,700	0,433	0,000	0,000	0,000	0,000	0,000	0,000	0,000	0,000	0,000	0,000	0,000	0,700	0,000	0,433	0,000
559	картон фильтровальный, отработанный при производстве безалкогольных напитков	30129511605	0,000	0,000	0,433	0,000	0,000	0,000	0,000	0,000	0,000	0,000	0,000	0,000	0,000	0,000	0,000	0,000	0,433	0,000
560	каски защитные пластмассовые, утратившие потребительские свойства	49110101525	0,000	0,228	0,433	0,000	0,000	0,000	0,000	0,000	0,000	0,000	0,000	0,000	0,000	0,000	0,228	0,000	0,433	0,000
561	керамзит, утративший потребительские свойства, незагрязненный	45720102205	0,000	0,000	0,433	0,000	0,000	0,000	0,000	0,000	0,000	0,000	0,000	0,000	0,000	0,000	0,000	0,000	0,433	0,000
562	керамические изделия прочие, утратившие потребительские свойства, незагрязненные	45911099515	0,001	1,234	0,433	0,000	0,000	0,000	0,000	0,000	0,000	0,000	0,000	0,000	0,000	0,000	1,235	0,000	0,433	0,000
563	керамические изделия технического назначения отработанные незагрязненные практически неопасные	45912111515	0,000	0,000	0,433	0,000	0,000	0,000	0,000	0,000	0,000	0,000	0,000	0,000	0,000	0,000	0,000	0,000	0,433	0,000
564	кизельгур, отработанный при фильтрации пива	30124511495	0,000	0,000	0,433	0,000	0,000	0,000	0,000	0,000	0,000	0,000	0,000	0,000	0,000	0,000	0,000	0,000	0,433	0,000
565	коврики резинотканевые офисные, утратившие потребительские свойства, практически неопасные	43113112525	0,000	0,000	0,433	0,000	0,000	0,000	0,000	0,000	0,000	0,000	0,000	0,000	0,000	0,000	0,000	0,000	0,433	0,000
566	Компьютеры и периферийное оборудование, утратившие потребительские свойства	48120000000	0,000	0,176	0,000	0,000	0,000	0,000	0,000	0,000	0,000	0,000	0,000	0,000	0,176	0,000	0,000	0,000	0,000	0,000
567	концы пряжи хлопковых волокон	30222002235	0,000	0,000	0,433	0,000	0,000	0,000	0,000	0,000	0,000	0,000	0,000	0,000	0,000	0,000	0,000	0,000	0,433	0,000
568	концы пряжи шерстяных волокон	30221201235	0,000	0,000	0,433	0,000	0,000	0,000	0,000	0,000	0,000	0,000	0,000	0,000	0,000	0,000	0,000	0,000	0,433	0,000
569	косточки плодовые	30113102205	0,000	0,000	0,433	0,000	0,000	0,000	0,000	0,000	0,000	0,000	0,000	0,000	0,000	0,000	0,000	0,000	0,433	0,000
570	костра лубяных волокон	30212112235	0,000	0,000	0,433	0,000	0,000	0,000	0,000	0,000	0,000	0,000	0,000	0,000	0,000	0,000	0,000	0,000	0,433	0,000
571	костра льняная	30212111235	0,000	0,000	0,433	0,000	0,000	0,000	0,000	0,000	0,000	0,000	0,000	0,000	0,000	0,000	0,000	0,000	0,433	0,000
572	Лабораторные отходы и остатки химикалиев	94100000000	0,000	0,005	0,000	0,000	0,000	0,000	0,000	0,000	0,000	0,000	0,000	0,000	0,000	0,000	0,005	0,000	0,000	0,000
573	Лампы накаливания или газоразрядные лампы; дуговые лампы, светодиодные лампы, утратившие потребительские свойства	48241000000	0,000	0,000	0,000	0,000	0,000	0,000	0,000	0,000	0,000	0,000	0,000	0,000	0,000	0,000	0,000	0,000	0,000	0,000
574	лампы накаливания, утратившие потребительские свойства	48241100525	0,006	6,232	0,780	0,000	0,000	0,000	0,000	0,000	0,000	0,000	0,000	0,000	0,075	0,000	6,024	0,000	0,802	0,118
575	ленты конвейерные, приводные ремни, утратившие потребительские свойства, незагрязненные	43112001515	0,000	25,835	0,000	0,000	0,000	0,000	0,000	0,000	0,000	0,000	0,000	0,000	6,900	0,000	13,935	0,000	5,000	0,000
576	лом алюминиевых банок из-под напитков	46220005515	1,050	0,000	3,968	0,000	0,000	0,000	0,000	0,000	0,000	0,000	4,005	0,000	0,000	0,000	0,000	0,000	0,733	0,280
577	лом бетонных изделий, отходы бетона в кусковой форме	82220101215	0,000	6 663,350	120,113	0,000	0,000	0,000	0,000	0,000	0,000	0,000	6 500,000	117,000	0,000	0,000	46,350	0,000	120,113	0,000
578	лом бортовых камней, бресчатки, булыжных камней и прочие отходы изделий из природного камня	82110101215	0,000	0,000	0,433	0,000	0,000	0,000	0,000	0,000	0,000	0,000	0,000	0,000	0,000	0,000	0,000	0,000	0,433	0,000
579	лом дорожного полотна автомобильных дорог (кроме отходов битума и асфальтовых покрытий)	83010001715	0,000	0,000	110,183	0,000	0,000	0,000	0,000	0,000	0,000	0,000	0,000	0,000	0,000	0,000	100,000	0,000	10,183	0,000
580	лом железобетонных изделий, отходы железобетона в кусковой форме	82230101215	0,000	5 369,260	0,433	0,000	0,000	0,000	0,000	0,000	0,000	0,000	5 000,000	81,200	0,000	0,000	288,060	0,000	0,433	0,000
581	лом и отходы алюминия в кусковой форме незагрязненные	46220003215	0,000	15,411	823,433	0,000	0,000	0,000	0,000	0,000	0,000	0,000	0,000	838,411	0,000	0,000	0,000	0,000	0,433	0,000
582	лом и отходы алюминия несортированные	46220006205	45,796	56,091	1 730,006	0,000	1,600	0,000	0,000	0,000	0,000	0,000	1 795,294	16,986	1,535	0,000	0,322	0,000	0,433	15,723
583	лом и отходы бронзы в кусковой форме незагрязненные	46213002215	0,000	0,204	0,000	0,000	0,000	0,000	0,000	0,000	0,000	0,000	0,000	0,204	0,000	0,000	0,000	0,000	0,000	0,000
584	лом и отходы бронзы несортированные	46213099205	0,420	1,378	3,406	0,000	0,250	0,080	0,080	0,000	0,000	0,000	0,733	1,040	0,000	0,000	0,000	0,000	0,000	3,101
585	лом и отходы заготовок и изделий из алюминия незагрязненные (кроме лома электротехнических изделий)	46220001515	0,000	0,000	0,000	0,000	0,000	0,000	0,000	0,000	0,000	0,000	0,000	0,000	0,000	0,000	0,000	0,000	0,000	0,000
586	лом и отходы изделий из акрилонитрилбутадиенстирола (пластик АБС) незагрязненные	43414201515	0,000	9,360	0,433	0,000	0,000	0,000	0,000	0,000	0,000	0,000	0,000	5,680	0,000	0,000	3,680	0,000	0,433	0,000
587	лом и отходы изделий из латуни незагрязненные	46214001515	0,000	0,058	0,000	0,000	0,000	0,000	0,000	0,000	0,000	0,000	0,000	0,058	0,000	0,000	0,000	0,000	0,000	0,000
588	лом и отходы изделий из полиамида незагрязненные	43417101205	0,000	0,000	58,843	0,000	0,000	0,000	0,000	0,000	0,000	0,000	0,000	0,000	0,000	0,000	0,000	0,000	58,843	0,000
589	лом и отходы изделий из поликарбонатов незагрязненные	43416101515	0,000	0,000	0,433	0,000	0,000	0,000	0,000	0,000	0,000	0,000	0,000	0,000	0,000	0,000	0,000	0,000	0,433	0,000
590	лом и отходы изделий из полипропилена незагрязненные (кроме тары)	43412003515	0,000	7,003	14,633	0,000	0,000	20,400	6,200	0,000	0,000	0,000	0,000	0,071	0,000	0,000	0,732	0,000	0,433	0,000
591	лом и отходы изделий из полистирола незагрязненные	43414103515	0,200	5,085	0,433	0,000	0,000	0,800	0,800	0,000	0,000	0,000	0,000	0,000	0,000	0,000	4,185	0,000	0,433	0,300
592	лом и отходы изделий из полиэтилена незагрязненные (кроме тары)	43411003515	3,700	19,902	169,933	0,000	0,000	21,600	12,100	0,000	0,000	0,000	10,100	0,000	0,000	0,000	160,802	0,000	0,433	0,600
593	лом и отходы изделий из полиэтилентерефталата незагрязненные	43418101515	0,000	20,630	0,433	0,000	0,000	0,000	0,000	0,000	0,000	0,000	0,000	0,000	0,000	0,000	20,630	0,000	0,433	0,000
594	лом и отходы латуни в кусковой форме незагрязненные	46214002215	0,000	0,000	83,900	0,000	0,000	0,000	0,000	0,000	0,000	0,000	0,000	83,900	0,000	0,000	0,000	0,000	0,000	0,000
595	лом и отходы латуни несортированные	46214099205	0,092	2,845	509,664	0,000	0,000	0,000	0,000	0,000	0,000	0,000	510,662	0,521	0,000	0,000	0,000	0,000	0,000	1,418

№ строки	Наименование видов отходов, сгруппированных по классам опасности для окружающей среды	Код отхода согласно Федеральному классификационному каталогу отходов (ФККО)	Наличие отходов на начало отчетного года	Образование отходов за отчетный год	Поступление отходов из других организаций		Обработано отходов	Утилизировано отходов			Обезвреживание отходов		Передача отходов другим организациям					Размещение отходов на собственных объектах за		Наличие в организации на конец отчетного года
					всего	в т.ч. по импорту		всего	из них		всего	из них	для обработки	для утилизации	для обезвреживания	для хранения	для захоронения	из них:		
									для повторного применения (рециклинг)	предварительно прошедших обработку		предварительно прошедших						хранение	захоронение	
596	лом и отходы незагрязненные, содержащие медные сплавы, в виде изделий, кусков, несортированные	46210001205	36,438	341,805	529,481	0,000	0,000	0,000	0,000	0,000	0,000	0,000	387,783	484,951	0,027	0,000	0,000	0,000	0,078	34,885
597	лом и отходы стальные в кусковой форме незагрязненные	46120002215	0,000	23 374,272	0,000	0,000	0,000	22 415,057	22 415,057	0,000	0,000	0,000	9,945	949,270	0,000	0,000	0,000	0,000	0,000	0,000
598	лом и отходы стальные несортированные	46120099205	1,813	7 597,247	53 656,417	0,000	53 642,875	0,000	0,000	0,000	0,000	0,000	7 511,865	100,310	0,000	0,000	0,000	0,000	0,000	0,427
599	лом и отходы стальных изделий незагрязненные	46120001515	0,000	933,428	1,500	0,000	0,000	0,000	0,000	0,000	0,000	0,000	57,075	872,772	1,067	0,000	2,514	0,000	1,500	0,000
600	лом и отходы титана в кусковой форме незагрязненные	46230002215	0,000	0,025	0,000	0,000	0,000	0,000	0,000	0,000	0,000	0,000	0,000	0,025	0,000	0,000	0,000	0,000	0,000	0,000
601	лом и отходы труб керамических незагрязненных	45911111515	0,000	0,000	0,433	0,000	0,000	0,000	0,000	0,000	0,000	0,000	0,000	0,000	0,000	0,000	0,000	0,000	0,433	0,000
602	лом и отходы фольги из алюминия	46220004295	0,000	19,010	0,000	0,000	0,000	0,000	0,000	0,000	0,000	0,000	0,000	0,000	0,000	0,000	19,010	0,000	0,000	0,000
603	ЛОМ И ОТХОДЫ ЧЕРНЫХ И ЦВЕТНЫХ МЕТАЛЛОВ	46000000000	0,000	0,300	0,000	0,000	0,000	0,000	0,000	0,000	0,000	0,000	0,000	0,000	0,000	0,000	0,000	0,000	0,000	0,300
604	Лом и отходы черных металлов загрязненные	46810000000	0,000	0,000	0,000	0,000	0,000	0,000	0,000	0,000	0,000	0,000	0,000	0,000	0,000	0,000	0,000	0,000	0,000	0,000
605	Лом и отходы черных металлов незагрязненные	46100000000	0,000	0,000	0,000	0,000	0,000	0,000	0,000	0,000	0,000	0,000	0,000	0,000	0,000	0,000	0,000	0,000	0,000	0,000
606	Лом и отходы черных металлов несортированные	46101000000	0,000	9,230	0,000	0,000	0,000	0,000	0,000	0,000	0,000	0,000	5,810	3,420	0,000	0,000	0,000	0,000	0,000	0,000
607	лом и отходы чугунные в кусковой форме незагрязненные	46110002215	0,000	632,788	2,000	0,000	0,000	0,000	0,000	0,000	0,000	0,000	0,000	632,788	0,000	0,000	0,000	0,000	2,000	0,000
608	лом и отходы чугунные несортированные	46110099205	0,000	83,880	0,000	0,000	0,000	0,000	0,000	0,000	0,000	0,000	0,000	38,880	0,000	0,000	45,000	0,000	0,000	0,000
609	Лом и отходы, содержащие медь и ее сплавы	46210000000	0,000	0,000	0,000	0,000	0,000	0,000	0,000	0,000	0,000	0,000	0,000	0,000	0,000	0,000	0,000	0,000	0,000	0,000
610	лом и отходы, содержащие незагрязненные черные металлы в виде изделий, кусков, несортированные	46101001205	362,355	23 326,852	89 911,577	0,000	15,890	16,850	12,994	0,000	0,000	0,000	87 176,394	25 526,372	72,201	0,084	510,472	0,000	20,433	262,089
611	Лом и отходы, содержащие черные и цветные металлы, загрязненные	46800000000	0,000	0,000	0,000	0,000	0,000	0,000	0,000	0,000	0,000	0,000	0,000	0,000	0,000	0,000	0,000	0,000	0,000	0,000
612	лом изделий из стекла	45110100205	0,000	144,003	203,543	0,000	0,000	0,000	0,000	0,000	0,000	0,000	98,563	18,860	0,000	0,000	166,530	0,000	63,593	0,000
613	лом керамических изоляторов	45911001515	0,000	0,135	0,433	0,000	0,000	0,000	0,000	0,000	0,000	0,000	0,000	0,000	0,000	0,000	0,135	0,000	0,433	0,000
614	лом кирпичной кладки от сноса и разборки зданий	81220101205	0,000	3 010,984	0,433	0,000	0,000	0,000	0,000	0,000	0,000	0,000	3 000,000	0,000	0,000	0,000	10,984	0,000	0,433	0,000
615	лом огнеупорного мертеля незагрязненный	91219101215	0,000	0,520	0,433	0,000	0,000	0,000	0,000	0,000	0,000	0,000	0,000	0,000	0,000	0,000	0,520	0,000	0,433	0,000
616	Лом свинца и отходы, содержащие свинец	46240000000	0,000	0,000	2,082	0,000	0,000	0,000	0,000	0,000	0,000	0,000	2,082	0,000	0,000	0,000	0,000	0,000	0,000	0,000
617	лом стекла и изделий из стекла при сортировке твердых коммунальных отходов	74111511205	0,000	0,000	0,433	0,000	0,000	0,000	0,000	0,000	0,000	0,000	0,000	0,000	0,000	0,000	0,000	0,000	0,433	0,000
618	лом строительного кирпича незагрязненный	82310101215	0,000	7,890	0,433	0,000	0,000	0,000	0,000	0,000	0,000	0,000	0,000	0,000	0,000	0,000	7,890	0,000	0,433	0,000
619	лом фарфоровых и стеклянных изоляторов в смеси незагрязненный	45911011715	0,000	0,330	0,433	0,000	0,000	0,000	0,000	0,000	0,000	0,000	0,000	0,000	0,000	0,000	0,330	0,000	0,433	0,000
620	лом футеровок печей и печного оборудования электрометаллургических производств черных металлов	91210921205	0,000	0,000	0,433	0,000	0,000	0,000	0,000	0,000	0,000	0,000	0,000	0,000	0,000	0,000	0,000	0,000	0,433	0,000
621	лом черепицы, керамики незагрязненный	82320101215	0,000	0,000	0,433	0,000	0,000	0,000	0,000	0,000	0,000	0,000	0,000	0,000	0,000	0,000	0,000	0,000	0,433	0,000
622	лом шамотного кирпича незагрязненный	91218101215	0,000	24,767	0,433	0,000	0,000	0,000	0,000	0,000	0,000	0,000	0,000	15,772	0,000	0,000	8,995	0,000	0,433	0,000
623	лом электротехнических изделий из алюминия (провод, голые жилы кабелей и шнуров, шины распределительных устройств, трансформаторов, выпрямители)	46220002515	0,000	0,000	0,000	0,000	0,000	0,000	0,000	0,000	0,000	0,000	0,000	0,000	0,000	0,000	0,000	0,000	0,000	0,000
624	лоскут весовой льняных тканей	30221302235	0,000	0,000	0,433	0,000	0,000	0,000	0,000	0,000	0,000	0,000	0,000	0,000	0,000	0,000	0,000	0,000	0,433	0,000
625	лоскут весовой полотна гардинного вязаного	30299112235	0,000	0,000	0,433	0,000	0,000	0,000	0,000	0,000	0,000	0,000	0,000	0,000	0,000	0,000	0,000	0,000	0,433	0,000
626	лоскут весовой полотна кружевного	30299114235	0,000	0,000	0,433	0,000	0,000	0,000	0,000	0,000	0,000	0,000	0,000	0,000	0,000	0,000	0,000	0,000	0,433	0,000
627	лоскут весовой полотна тюлевого гладкого	30299113235	0,000	0,000	0,433	0,000	0,000	0,000	0,000	0,000	0,000	0,000	0,000	0,000	0,000	0,000	0,000	0,000	0,433	0,000
628	лоскут весовой смешанных волокон при производстве трикотажного полотна	30291111625	0,000	0,000	0,433	0,000	0,000	0,000	0,000	0,000	0,000	0,000	0,000	0,000	0,000	0,000	0,000	0,000	0,433	0,000
629	лоскут весовой тканей из хлопковых волокон	30222004235	0,000	0,000	0,433	0,000	0,000	0,000	0,000	0,000	0,000	0,000	0,000	0,000	0,000	0,000	0,000	0,000	0,433	0,000
630	лоскут весовой тканей из шелковых нитей	30221101235	0,000	0,000	0,433	0,000	0,000	0,000	0,000	0,000	0,000	0,000	0,000	0,000	0,000	0,000	0,000	0,000	0,433	0,000
631	лоскут весовой тюля гардинного перевивочного	30299111235	0,000	0,000	0,433	0,000	0,000	0,000	0,000	0,000	0,000	0,000	0,000	0,000	0,000	0,000	0,000	0,000	0,433	0,000
632	лоскут весовой шерстяных тканей	30221203235	0,000	0,000	0,433	0,000	0,000	0,000	0,000	0,000	0,000	0,000	0,000	0,000	0,000	0,000	0,000	0,000	0,433	0,000
633	лузга гречневая	30116132495	0,000	0,000	0,433	0,000	0,000	0,000	0,000	0,000	0,000	0,000	0,000	0,000	0,000	0,000	0,000	0,000	0,433	0,000
634	лузга овсяная	30116131495	0,000	0,000	0,433	0,000	0,000	0,000	0,000	0,000	0,000	0,000	0,000	0,000	0,000	0,000	0,000	0,000	0,433	0,000
635	лузга подсолнечная	30114121495	0,000	0,000	0,433	0,000	0,000	0,000	0,000	0,000	0,000	0,000	0,000	0,000	0,000	0,000	0,000	0,000	0,433	0,000
636	лузга просяная	30116134495	0,000	0,000	0,433	0,000	0,000	0,000	0,000	0,000	0,000	0,000	0,000	0,000	0,000	0,000	0,000	0,000	0,433	0,000
637	лузга пшеничная	30116135495	0,000	0,000	0,433	0,000	0,000	0,000	0,000	0,000	0,000	0,000	0,000	0,000	0,000	0,000	0,000	0,000	0,433	0,000
638	лузга ржаная	30116136495	0,000	0,000	0,433	0,000	0,000	0,000	0,000	0,000	0,000	0,000	0,000	0,000	0,000	0,000	0,000	0,000	0,433	0,000
639	лузга рисовая	30116133495	0,000	0,000	0,433	0,000	0,000	0,000	0,000	0,000	0,000	0,000	0,000	0,000	0,000	0,000	0,000	0,000	0,433	0,000
640	мезга картофельная	30116211305	0,000	115,000	0,433	0,000	0,000	115,000	115,000	0,000	0,000	0,000	0,000	0,000	0,000	0,000	0,000	0,000	0,433	0,000
641	мезга крупяная	30118711305	0,000	0,000	0,433	0,000	0,000	0,000	0,000	0,000	0,000	0,000	0,000	0,000	0,000	0,000	0,000	0,000	0,433	0,000
642	мезга кукурузная	30116221305	0,000	0,000	0,433	0,000	0,000	0,000	0,000	0,000	0,000	0,000	0,000	0,000	0,000	0,000	0,000	0,000	0,433	0,000
643	мездра гольевая	30411102395	0,000	153,000	0,433	0,000	0,000	0,000	0,000	0,000	0,000	0,000	0,000	0,000	0,000	0,000	153,000	0,000	0,433	0,000
644	мелласса (кормовая патока)	30118118105	0,000	6 120,500	0,433	0,000	0,000	0,000	0,000	0,000	0,000	0,000	0,000	0,000	0,000	0,000	6 120,500	0,000	0,433	0,000
645	мешки бумажные невлагопрочные (без битумной пропитки, прослойки и армированных слоев), утратившие потребительские свойства, незагрязненные	40518101605	0,000	16,528	0,433	0,000	0,000	0,000	0,000	0,000	0,000	0,000	1,725	4,543	0,000	0,000	10,260	0,000	0,433	0,000
646	мешковина льняная, загрязненная табаком	30130532615	0,000	0,000	0,433	0,000	0,000	0,000	0,000	0,000	0,000	0,000	0,000	0,000	0,000	0,000	0,000	0,000	0,433	0,000
647	Микрофоны, громкоговорители, приемная аппаратура для радиотелефонной или радиотелеграфной связи, утратившие потребительские свойства	48144000000	0,000	0,004	0,000	0,000	0,000	0,000	0,000	0,000	0,000	0,000	0,000	0,000	0,004	0,000	0,000	0,000	0,000	0,000
648	молоко, утратившее потребительские свойства	40130101315	0,000	0,000	0,433	0,000	0,000	0,000	0,000	0,000	0,000	0,000	0,000	0,000	0,000	0,000	0,000	0,000	0,433	0,000
649	Молочная продукция, утратившая потребительские свойства	40130000000	0,000	0,000	0,433	0,000	0,000	0,000	0,000	0,000	0,000	0,000	0,000	0,000	0,000	0,000	0,000	0,000	0,433	0,000
650	молочная продукция, утратившая потребительские свойства	40131011315	0,000	1,200	0,000	0,000	0,000	0,000	0,000	0,000	0,000	0,000	0,000	0,000	0,000	0,000	1,200	0,000	0,000	0,000
651	мука яичной скорлупы	11279611415	0,000	0,000	0,433	0,000	0,000	0,000	0,000	0,000	0,000	0,000	0,000	0,000	0,000	0,000	0,000	0,000	0,433	0,000
652	мусор и смет от уборки парков, скверов, зон массового отдыха, набережных, пляжей и других объектов благоустройства	73120002725	0,000	5,310	1 493,260	0,000	0,000	0,000	0,000	0,000	0,000	0,000	0,000	0,000	0,000	0,000	168,550	0,000	1 330,020	0,000

№ строки	Наименование видов отходов, сгруппированных по классам опасности для окружающей среды	Код отхода согласно Федеральному классификационному каталогу отходов (ФККО)	Наличие отходов на начало отчетного года	Образование отходов за отчетный год	Поступление отходов из других организаций		Обработано отходов	Утилизировано отходов			Обезвреживание отходов		Передача отходов другим организациям					Размещение отходов на собственных объектах за		Наличие в организации на конец отчетного года
					всего	в т.ч. по импорту		всего	из них		всего	из них	для обработки	для утилизации	для обезвреживания	для хранения	для захоронения	из них:		
									для повторного применения (рециклинг)	предварительно прошедших обработку		предварительно прошедших						хранение	захоронение	
653	Мусор и смет от уборки подвижного состава железнодорожного, автомобильного, воздушного, водного транспорта, относящийся к твердым коммунальным отходам	73420000000	0,000	360,600	0,000	0,000	0,000	0,000	0,000	0,000	0,000	0,000	0,000	0,000	0,000	0,000	360,600	0,000	0,000	0,000
654	мусор и смет от уборки складских помещений практически неопасный	73322002725	0,000	193,536	0,000	0,000	0,000	0,000	0,000	0,000	0,000	0,000	0,000	0,000	0,000	0,000	193,536	0,000	0,000	0,000
655	Мусор и смет производственных и складских помещений, не относящийся к твердым коммунальным отходам	73320000000	0,000	102,525	0,000	0,000	0,000	0,000	0,000	0,000	0,000	0,000	0,000	0,000	0,000	0,000	102,525	0,000	0,000	0,000
656	мусор и смет производственных помещений практически неопасный	73321002725	429,000	1 237,170	0,483	0,000	0,000	0,000	0,000	0,000	0,000	0,000	0,000	0,000	0,000	0,000	1 666,220	0,000	0,433	0,000
657	мусор от офисных и бытовых помещений организаций практически неопасный	73310002725	3,220	736,059	21 548,555	0,000	0,000	0,000	0,000	0,000	0,000	0,000	0,000	0,000	0,000	1,350	1 521,729	0,000	20 764,755	0,000
658	Мусор от офисных и бытовых помещений предприятий, организаций, относящийся к твердым коммунальным отходам	73310000000	0,000	0,750	0,000	0,000	0,000	0,000	0,000	0,000	0,000	0,000	0,000	0,000	0,000	0,000	0,750	0,000	0,000	0,000
659	мусор с защитных решеток гидроэлектростанций	62110001715	0,000	0,000	0,433	0,000	0,000	0,000	0,000	0,000	0,000	0,000	0,000	0,000	0,000	0,000	0,000	0,000	0,433	0,000
660	мусор с защитных решеток при водозаборе	71011001715	0,000	0,000	0,433	0,000	0,000	0,000	0,000	0,000	0,000	0,000	0,000	0,000	0,000	0,000	0,000	0,000	0,433	0,000
661	мусор с защитных решеток хозяйственно-бытовой и смешанной канализации практически неопасный	72210102715	0,000	0,700	0,433	0,000	0,000	0,000	0,000	0,000	0,000	0,000	0,000	0,000	0,000	0,000	0,700	0,000	0,433	0,000
662	мякина	11111001235	0,000	0,000	0,433	0,000	0,000	0,000	0,000	0,000	0,000	0,000	0,000	0,000	0,000	0,000	0,000	0,000	0,433	0,000
663	навоз конский перепревший	11221002295	0,000	1 800,000	0,000	0,000	0,000	1 800,000	1 800,000	0,000	0,000	0,000	0,000	0,000	0,000	0,000	0,000	0,000	0,000	0,000
664	навоз крупного рогатого скота перепревший	11211002295	62,000	312,200	0,000	0,000	0,000	322,200	0,200	0,000	0,000	0,000	0,000	0,000	0,000	0,000	0,000	0,000	0,000	52,000
665	Не указан	Не указан	0,000	0,000	0,000	0,000	0,000	0,000	0,000	0,000	0,000	0,000	0,000	0,000	0,000	0,000	0,000	0,000	0,000	0,000
666	непищевые отходы (мусор) кухонь и организаций общественного питания практически неопасные	73610011725	0,000	156,735	0,600	0,000	0,000	0,000	0,000	0,000	0,000	0,000	0,000	0,000	0,000	0,000	156,735	0,000	0,600	0,000
667	Оборудование для облучения, электрическое диагностическое и терапевтическое, применяемые в медицинских целях, утратившее потребительские свойства	48160000000	0,067	5,371	0,000	0,000	0,000	0,000	0,000	0,000	0,000	0,000	0,000	0,000	0,000	0,000	5,371	0,000	0,000	0,067
668	Оборудование компьютерное, электронное, оптическое, утратившее потребительские свойства	48100000000	0,000	0,000	0,000	0,000	0,000	0,000	0,000	0,000	0,000	0,000	0,000	0,000	0,000	0,000	0,000	0,000	0,000	0,000
669	обрезки вулканизованной резины	33115102205	0,000	2,933	120,600	0,000	0,000	0,000	0,000	0,000	0,000	0,000	0,000	0,080	0,000	0,000	122,853	0,000	0,600	0,000
670	обрезки и обрывки льняных тканей	30311102235	0,000	0,000	0,433	0,000	0,000	0,000	0,000	0,000	0,000	0,000	0,000	0,000	0,000	0,000	0,000	0,000	0,433	0,000
671	обрезки и обрывки полушерстяных тканей	30311104235	0,000	0,000	0,433	0,000	0,000	0,000	0,000	0,000	0,000	0,000	0,000	0,000	0,000	0,000	0,000	0,000	0,433	0,000
672	обрезки и обрывки смешанных тканей	30311109235	0,000	45,971	112,423	0,000	0,000	0,030	0,030	0,000	0,000	0,000	0,000	0,006	0,000	0,000	145,935	0,000	12,423	0,000
673	обрезки и обрывки тканей из полиакрилового волокна	30311123235	0,000	0,000	0,433	0,000	0,000	0,000	0,000	0,000	0,000	0,000	0,000	0,000	0,000	0,000	0,000	0,000	0,433	0,000
674	обрезки и обрывки тканей из полиамидного волокна	30311121235	0,000	7,250	0,433	0,000	0,000	0,000	0,000	0,000	0,000	0,000	0,000	0,000	0,000	0,000	7,250	0,000	0,433	0,000
675	обрезки и обрывки тканей из полиэфирного волокна	30311122235	0,000	4,200	0,433	0,000	0,000	0,000	0,000	0,000	0,000	0,000	0,000	0,000	0,000	0,000	4,200	0,000	0,433	0,000
676	обрезки и обрывки хлопчатобумажных тканей	30311101235	0,000	10,038	0,433	0,000	0,000	1,328	1,100	0,000	0,000	0,000	0,000	0,104	0,000	0,000	8,596	0,000	0,443	0,000
677	обрезки и обрывки шелковых тканей	30311105235	0,000	0,000	0,433	0,000	0,000	0,000	0,000	0,000	0,000	0,000	0,000	0,000	0,000	0,000	0,000	0,000	0,433	0,000
678	обрезки и обрывки шерстяных тканей	30311103235	0,000	0,460	0,433	0,000	0,000	0,000	0,000	0,000	0,000	0,000	0,000	0,000	0,000	0,000	0,460	0,000	0,433	0,000
679	обрезь валяльно-войлочной продукции	30299211235	0,000	0,000	0,433	0,000	0,000	0,000	0,000	0,000	0,000	0,000	0,000	0,000	0,000	0,000	0,000	0,000	0,433	0,000
680	обрезь гофрокартона	30612143295	0,000	2 055,382	0,433	0,000	0,000	0,000	0,000	0,000	0,000	0,000	0,000	2 055,382	0,000	0,000	0,000	0,000	0,433	0,000
681	обрезь жесткого кожевенного товара	30431103295	0,000	0,431	0,433	0,000	0,000	0,000	0,000	0,000	0,000	0,000	0,000	0,000	0,000	0,000	0,431	0,000	0,433	0,000
682	обрезь и брак гипсокартонных листов	34631011205	0,000	0,000	0,433	0,000	0,000	0,000	0,000	0,000	0,000	0,000	0,000	0,000	0,000	0,000	0,000	0,000	0,433	0,000
683	обрезь кож нехромового дубления	30431102295	0,000	77,641	0,433	0,000	0,000	0,000	0,000	0,000	0,000	0,000	0,000	0,000	0,000	0,000	77,641	0,000	0,433	0,000
684	обрезь кожи при раскрое одежды	30312101295	0,000	0,000	0,433	0,000	0,000	0,000	0,000	0,000	0,000	0,000	0,000	0,000	0,000	0,000	0,000	0,000	0,433	0,000
685	обрезь натуральной чистой древесины	30522004215	0,000	1 394,160	152,863	0,000	7,950	1 233,533	159,650	0,000	0,000	0,000	0,000	70,002	0,000	0,000	82,675	0,000	152,863	0,000
686	обтирочный материал, загрязненный нерастворимыми или малорастворимыми в воде неорганическими веществами природного происхождения	91930221605	0,000	0,100	0,600	0,000	0,000	0,000	0,000	0,000	0,000	0,000	0,000	0,000	0,000	0,000	0,084	0,000	0,600	0,016
687	окалина при термической резке черных металлов	36140101204	0,000	0,000	0,000	0,000	0,000	0,000	0,000	0,000	0,000	0,000	0,000	0,000	0,000	0,000	0,000	0,000	0,000	0,000
688	Окалина прокатного производства	35150100000	0,000	1,000	0,000	0,000	0,000	0,000	0,000	0,000	0,000	0,000	0,000	1,000	0,000	0,000	0,000	0,000	0,000	0,000
689	опилки и пыль при обрезке листов фанеры и шпона	30531921495	0,000	0,000	0,433	0,000	0,000	0,000	0,000	0,000	0,000	0,000	0,000	0,000	0,000	0,000	0,000	0,000	0,433	0,000
690	Опилки и стружка натуральной чистой древесины	30523000000	0,000	0,004	0,000	0,000	0,000	0,000	0,000	0,000	0,000	0,000	0,000	0,000	0,000	0,000	0,004	0,000	0,000	0,000
691	опилки и стружка натуральной чистой древесины несортированные	30529111205	0,280	14 049,448	1,483	0,000	0,000	13 637,640	2,690	0,000	62,000	0,000	0,024	4,092	0,000	0,000	345,972	0,000	1,483	62,600
692	опилки натуральной чистой древесины	30523001435	0,000	15 493,345	8,633	0,000	6,360	518,087	430,214	0,000	35,000	0,000	161,190	14 402,530	0,000	0,000	195,179	0,000	8,633	175,000
693	опилки черных металлов в смеси незагрязненные	36121303435	0,000	0,000	0,000	0,000	0,000	0,000	0,000	0,000	0,000	0,000	0,000	0,000	0,000	0,000	0,000	0,000	0,000	0,000
694	Осадки (илы) биологических очистных сооружений хозяйственно-бытовой и смешанной канализации после завершения операций по их обработке согласно технологическому регламенту	72220000000	178 155,182	5 539,800	0,000	0,000	0,000	0,000	0,000	0,000	0,000	0,000	0,000	0,000	0,000	0,000	0,000	0,000	0,000	183 694,982
695	осадки механической и биологической очистки сточных вод целлюлозно-бумажного производства и хозяйственно-бытовых сточных вод в смеси обезвоженные	30682111395	0,000	88,000	0,000	0,000	0,000	0,000	0,000	0,000	0,000	0,000	0,000	0,000	0,000	0,000	0,000	88,000	0,000	0,000
696	осадок (ил) биологической очистки смеси ливневых и промышленных сточных вод, не содержащих специфические загрязнители	72902111305	0,000	0,000	0,433	0,000	0,000	0,000	0,000	0,000	0,000	0,000	0,000	0,000	0,000	0,000	0,000	0,000	0,433	0,000
697	осадок (шлам) земляной от промывки овощей (свеклы, картофеля и т.д.)	30113204295	0,000	0,000	0,433	0,000	0,000	0,000	0,000	0,000	0,000	0,000	0,000	0,000	0,000	0,000	0,000	0,000	0,433	0,000
698	осадок асбоцементный при отстаивании технологической воды в производстве шифера	34642311395	0,000	0,000	0,433	0,000	0,000	0,000	0,000	0,000	0,000	0,000	0,000	0,000	0,000	0,000	0,000	0,000	0,433	0,000
699	осадок механической и биологической очистки сточных вод производства восстановленного табака обезвоженный	30138312395	0,000	0,000	0,433	0,000	0,000	0,000	0,000	0,000	0,000	0,000	0,000	0,000	0,000	0,000	0,000	0,000	0,433	0,000

№ строки	Наименование видов отходов, сгруппированных по классам опасности для окружающей среды	Код отхода согласно Федеральному классификационному каталогу отходов (ФККО)	Наличие отходов на начало отчетного года	Образование отходов за отчетный год	Поступление отходов из других организаций		Обработано отходов	Утилизировано отходов			Обезвреживание отходов		Передача отходов другим организациям					Размещение отходов на собственных объектах за		Наличие в организации на конец отчетного года
					всего	в т.ч. по импорту		всего	из них		всего	из них	для обработки	для утилизации	для обезвреживания	для хранения	для захоронения	из них:		
									для повторного применения (рециклинг)	предварительно прошедших обработку		предварительно прошедших						хранение	захоронение	
700	осадок механической очистки смеси ливневых и производственных сточных вод, не содержащих специфические загрязнители, практически неопасный	72901012395	0,000	0,000	0,433	0,000	0,000	0,000	0,000	0,000	0,000	0,000	0,000	0,000	0,000	0,000	0,000	0,000	0,433	0,000
701	осадок механической очистки сточных вод производства бумаги и картона преимущественно из вторичного сырья волокносодержащей (скоп)	30681131395	2 090,400	306,300	0,000	0,000	0,000	0,000	0,000	0,000	0,000	0,000	0,000	1 510,000	0,000	0,000	0,000	0,000	0,000	886,700
702	осадок мокрой газоочистки при первичной обработке известняка влажностью 90% и более	23111722395	0,000	0,000	0,433	0,000	0,000	0,000	0,000	0,000	0,000	0,000	0,000	0,000	0,000	0,000	0,000	0,000	0,433	0,000
703	осадок осветления природной воды при обработке известковым молоком и ковгулянтом на основе сульфата железа	61210211395	0,000	0,000	0,433	0,000	0,000	0,000	0,000	0,000	0,000	0,000	0,000	0,000	0,000	0,000	0,000	0,000	0,433	0,000
704	осадок очистки смеси сточных вод производства молочной продукции и хозяйственно-бытовых сточных вод	30115721395	0,000	47,050	0,433	0,000	0,000	0,000	0,000	0,000	0,000	0,000	0,000	0,000	0,000	0,000	47,050	0,000	0,433	0,000
705	осадок очистных сооружений дождевой (ливневой) канализации практически неопасный	72110002395	0,000	4,000	0,433	0,000	0,000	0,000	0,000	0,000	0,000	0,000	0,000	0,000	0,000	0,000	4,000	0,000	0,433	0,000
706	осадок с песколовок при очистке хозяйственно-бытовых и смешанных сточных вод практически неопасный	72210202395	0,000	55,790	0,433	0,000	0,000	63,760	9,060	0,000	0,000	0,000	0,000	0,000	0,000	0,000	2,030	0,000	0,433	0,000
707	остатки и огарки стальных сварочных электродов	91910001205	0,152	18,569	0,693	0,000	0,000	0,688	0,688	0,000	0,000	0,000	1,457	1,445	0,000	0,000	14,927	0,090	0,774	0,122
708	остатки кормов с раздаточных столов коровников, утратившие потребительские свойства	11421911395	0,000	0,000	0,433	0,000	0,000	0,000	0,000	0,000	0,000	0,000	0,000	0,000	0,000	0,000	0,000	0,000	0,433	0,000
709	остатки подсластителей и ароматизаторов при производстве пищевых продуктов	30111511295	0,000	0,000	0,433	0,000	0,000	0,000	0,000	0,000	0,000	0,000	0,000	0,000	0,000	0,000	0,000	0,000	0,433	0,000
710	остатки сортировки твердых коммунальных отходов при совместном сборе практически неопасные	74111912725	0,000	0,000	0,433	0,000	0,000	0,000	0,000	0,000	0,000	0,000	0,000	0,000	0,000	0,000	0,000	0,000	0,433	0,000
711	остатки табачной мелочи, жилки табачного листа	30139001495	0,000	10,297	0,433	0,000	0,000	0,000	0,000	0,000	0,000	0,000	0,000	4,297	0,000	0,000	6,000	0,000	0,433	0,000
712	остатки табачной мелочи, жилок табачного листа при механической очистке сточных вод производства восстановленного табака	30138311235	0,000	0,000	0,433	0,000	0,000	0,000	0,000	0,000	0,000	0,000	0,000	0,000	0,000	0,000	0,000	0,000	0,433	0,000
713	Отработанные фиксажные растворы	30711210000	0,000	0,220	0,000	0,000	0,000	0,000	0,000	0,000	0,000	0,000	0,220	0,000	0,000	0,000	0,000	0,000	0,000	0,000
714	отсев глины при производстве огнеупорных изделий	34205111295	0,000	0,000	0,433	0,000	0,000	0,000	0,000	0,000	0,000	0,000	0,000	0,000	0,000	0,000	0,000	0,000	0,433	0,000
715	отсев известковых, доломитовых, меловых частиц с размером частиц не более 5 мм практически неопасный	23111202405	0,000	45,000	0,000	0,000	0,000	0,000	0,000	0,000	0,000	0,000	0,000	0,000	0,000	0,000	45,000	0,000	0,000	0,000
716	отсев песка в производстве сухих бетонных смесей	34612111495	0,000	0,000	0,433	0,000	0,000	0,000	0,000	0,000	0,000	0,000	0,000	0,000	0,000	0,000	0,000	0,000	0,433	0,000
717	отходы (грунты) дноочистительных работ на водных объектах обезвоженные практически неопасные	81113111205	0,000	0,000	0,433	0,000	0,000	0,000	0,000	0,000	0,000	0,000	0,000	0,000	0,000	0,000	0,000	0,000	0,433	0,000
718	отходы (грунты) при очистке гидротехнических устройств и водосточной сети дождевой (ливневой) канализации, обезвоженные методом естественной сушки, практически неопасные	72181111205	0,000	0,000	0,433	0,000	0,000	0,000	0,000	0,000	0,000	0,000	0,000	0,000	0,000	0,000	0,000	0,000	0,433	0,000
719	отходы (мусор) от уборки помещений нежилых религиозных зданий	73931101725	0,000	0,000	0,433	0,000	0,000	0,000	0,000	0,000	0,000	0,000	0,000	0,000	0,000	0,000	0,000	0,000	0,433	0,000
720	отходы (мусор) от уборки территории и помещений культурно-спортивных учреждений и зрелищных мероприятий	73710002725	0,000	756,264	1 909,388	0,000	0,000	0,000	0,000	0,000	0,000	0,000	0,000	0,000	0,000	0,000	850,814	0,000	1 814,838	0,000
721	Отходы (мусор) от уборки территории и помещений объектов оптово-розничной торговли	73510000000	0,000	0,621	0,000	0,000	0,000	0,000	0,000	0,000	0,000	0,000	0,000	0,000	0,000	0,000	0,621	0,000	0,000	0,000
722	отходы (мусор) от уборки территории и помещений объектов оптово-розничной торговли продовольственными товарами	73510001725	0,000	20 933,201	12 175,054	0,000	0,000	0,000	0,000	0,000	0,000	0,000	0,000	0,000	14,960	0,000	26 274,314	0,000	6 818,980	0,000
723	отходы (мусор) от уборки территории и помещений объектов оптово-розничной торговли промышленными товарами	73510002725	0,000	9 122,696	9 354,100	0,000	0,000	0,000	0,000	0,000	0,000	0,000	0,000	0,000	0,000	0,000	12 856,416	0,000	5 620,380	0,000
724	отходы (мусор) от уборки территории и помещений социально-реабилитационных учреждений	73641111725	0,000	0,000	0,433	0,000	0,000	0,000	0,000	0,000	0,000	0,000	0,000	0,000	0,000	0,000	0,000	0,000	0,433	0,000
725	отходы (мусор) от уборки территории и помещений учебно-воспитательных учреждений	73710001725	0,000	5 408,377	7 141,552	0,000	0,000	0,000	0,000	0,000	0,000	0,000	0,000	0,000	0,000	0,000	7 745,497	0,000	4 803,702	0,730
726	отходы (осадки) водоподготовки при механической очистке природных вод	71011002395	0,000	17,120	0,072	0,000	0,000	0,000	0,000	0,000	0,000	0,000	0,000	0,000	0,000	0,000	17,120	0,000	0,072	0,000
727	отходы (осадок) нейтрализации промывных вод котельно-теплового оборудования известковым молоком практически неопасные	61810102395	0,000	0,000	0,433	0,000	0,000	0,000	0,000	0,000	0,000	0,000	0,000	0,000	0,000	0,000	0,000	0,000	0,433	0,000
728	отходы (остатки) сортировки отходов бумаги и картона, не пригодные для утилизации	74114111715	0,000	0,000	0,433	0,000	0,000	0,000	0,000	0,000	0,000	0,000	0,000	0,000	0,000	0,000	0,000	0,000	0,433	0,000
729	отходы (остатки) сухой бетонной смеси практически неопасные	82202112495	0,000	4,330	0,433	0,000	0,000	0,000	0,000	0,000	0,000	0,000	0,000	0,000	0,000	0,000	4,330	0,000	0,433	0,000
730	отходы (отсев) при дроблении лома бетонных, железобетонных, керамических, кирпичных изделий	74462111405	0,000	0,000	0,433	0,000	0,000	0,000	0,000	0,000	0,000	0,000	0,000	0,000	0,000	0,000	0,000	0,000	0,433	0,000
731	отходы (плам) при очистке сетей, колодцев дождевой (ливневой) канализации практически неопасный	72180002395	0,000	0,000	0,433	0,000	0,000	0,000	0,000	0,000	0,000	0,000	0,000	0,000	0,000	0,000	0,000	0,000	0,433	0,000
732	Отходы абразивных материалов и изделий	45600000000	0,000	0,000	0,000	0,000	0,000	0,000	0,000	0,000	0,000	0,000	0,000	0,000	0,000	0,000	0,000	0,000	0,000	0,000
733	Отходы автомобильных антифризов и тормозных жидкостей	92120000000	0,000	0,000	0,000	0,000	0,000	0,000	0,000	0,000	0,000	0,000	0,000	0,000	0,000	0,000	0,000	0,000	0,000	0,000
734	отходы бетона при зачистке оборудования производства товарного бетона	34611812215	0,000	0,000	0,433	0,000	0,000	0,000	0,000	0,000	0,000	0,000	0,000	0,000	0,000	0,000	0,000	0,000	0,433	0,000
735	отходы бумаги вощеной	40529001295	0,000	0,125	0,433	0,000	0,000	0,000	0,000	0,000	0,000	0,000	0,000	0,000	0,000	0,000	0,125	0,000	0,433	0,000

№ строки	Наименование видов отходов, сгруппированных по классам опасности для окружающей среды	Код отхода согласно Федеральному классификационному каталогу отходов (ФККО)	Наличие отходов на начало отчетного года	Образование отходов за отчетный год	Поступление отходов из других организаций		Обработано отходов	Утилизировано отходов			Обезвреживание отходов		Передача отходов другим организациям					Размещение отходов на собственных объектах за		Наличие в организации на конец отчетного года
					всего	в т.ч. по импорту		всего	из них		всего	из них	для обработки	для утилизации	для обезвреживания	для хранения	для захоронения	из них:		
									для повторного применения (рециклинг)	предварительно прошедших обработку		предварительно прошедших						хранение	захоронение	
736	Отходы бумаги и картона без пропитки и покрытия незагрязненные	40510000000	0,000	52,455	0,000	0,000	0,000	0,000	0,000	0,000	0,000	0,000	0,000	0,000	0,000	0,000	52,455	0,000	0,000	0,000
737	Отходы бумаги и картона несортированные	40581000000	0,000	9 370,693	0,000	0,000	0,000	0,000	0,000	0,000	0,000	0,000	0,000	0,000	0,000	0,000	9 370,693	0,000	0,000	0,000
738	отходы бумаги и картона от канцелярской деятельности и делопроизводства	40512202605	0,639	1 861,264	140 287,405	0,000	0,100	139 500,237	0,000	0,000	0,000	0,000	22,556	15,453	0,029	0,125	2 321,686	0,000	287,794	1,329
739	отходы бумаги и/или картона при сортировке твердых коммунальных отходов	74111311725	0,000	0,000	0,433	0,000	0,000	0,000	0,000	0,000	0,000	0,000	0,000	0,000	0,000	0,000	0,000	0,000	0,433	0,000
740	отходы бумаги от резки и штамповки	30612121295	0,000	238,600	0,433	0,000	0,000	0,000	0,000	0,000	0,000	0,000	0,000	0,000	0,000	0,000	238,600	0,000	0,433	0,000
741	отходы бумаги с полиэтиленовым покрытием в виде ленты-основы самоклеящихся этикеток незагрязненные	40529115525	0,000	0,010	0,433	0,000	0,000	0,000	0,000	0,000	0,000	0,000	0,000	0,000	0,000	0,000	0,010	0,000	0,433	0,000
742	отходы бумажные производства детских подгузников незагрязненные	30626111605	0,000	0,000	0,433	0,000	0,000	0,000	0,000	0,000	0,000	0,000	0,000	0,000	0,000	0,000	0,000	0,000	0,433	0,000
743	отходы бумажных этикеток	40512211605	0,000	24,801	0,433	0,000	0,000	0,000	0,000	0,000	0,000	0,000	0,000	0,000	0,000	0,000	24,801	0,000	0,433	0,000
744	отходы веревочно-канатных изделий из натуральных, синтетических, искусственных и шерстяных волокон незагрязненные	40215111605	0,000	0,000	0,433	0,000	0,000	0,000	0,000	0,000	0,000	0,000	0,000	0,000	0,000	0,000	0,000	0,000	0,433	0,000
745	отходы волос	73941311295	0,000	0,000	0,433	0,000	0,000	0,000	0,000	0,000	0,000	0,000	0,000	0,000	0,000	0,000	0,000	0,000	0,433	0,000
746	отходы газет	40512203605	0,000	428,450	0,433	0,000	0,000	0,000	0,000	0,000	0,000	0,000	428,450	0,000	0,000	0,000	0,000	0,000	0,433	0,000
747	отходы гипса в кусковой форме	23112201215	0,000	1,477	0,000	0,000	0,000	0,000	0,000	0,000	0,000	0,000	0,000	0,000	0,000	0,000	1,477	0,000	0,000	0,000
748	отходы гипса в кусковой форме при производстве хозяйственных и декоративных керамических (фарфоровых) изделий	34411111215	0,000	0,000	0,433	0,000	0,000	0,000	0,000	0,000	0,000	0,000	0,000	0,000	0,000	0,000	0,000	0,000	0,433	0,000
749	отходы гипса при ремонтно-строительных работах	82419111205	0,000	0,000	0,650	0,000	0,000	0,000	0,000	0,000	0,000	0,000	0,000	0,000	0,000	0,000	0,000	0,000	0,650	0,000
750	отходы гранулированной резины при переработке отработанных шин	74373201495	0,000	0,000	0,600	0,000	0,000	0,000	0,000	0,000	0,000	0,000	0,000	0,000	0,000	0,000	0,000	0,000	0,600	0,000
751	отходы грунта при проведении открытых земляных работ практически неопасные	81111112495	0,000	0,000	0,433	0,000	0,000	0,000	0,000	0,000	0,000	0,000	0,000	0,000	0,000	0,000	0,000	0,000	0,433	0,000
752	ОТХОДЫ ДЕЯТЕЛЬНОСТИ ПО ОБРАБОТКЕ, УТИЛИЗАЦИИ, ОБЕЗВРЕЖИВАНИЮ, РАЗМЕЩЕНИЮ ОТХОДОВ(отходы при захоронении твердых коммунальных отходов см. группу 7 39 100)	74000000000	0,000	0,000	0,000	0,000	0,000	0,000	0,000	0,000	0,000	0,000	0,000	0,000	0,000	0,000	0,000	0,000	0,000	0,000
753	отходы древесной шерсти (упаковочной стружки)	40419100225	0,000	0,000	0,433	0,000	0,000	0,000	0,000	0,000	0,000	0,000	0,000	0,000	0,000	0,000	0,000	0,000	0,433	0,000
754	отходы древесные от замены железнодорожных шпал	84921112205	0,000	0,000	0,433	0,000	0,000	0,000	0,000	0,000	0,000	0,000	0,000	0,000	0,000	0,000	0,000	0,000	0,433	0,000
755	отходы дробленки и сечки гречневой	30116142495	0,000	0,000	0,433	0,000	0,000	0,000	0,000	0,000	0,000	0,000	0,000	0,000	0,000	0,000	0,000	0,000	0,433	0,000
756	отходы дробленки и сечки овсяной	30116141495	0,000	0,000	0,433	0,000	0,000	0,000	0,000	0,000	0,000	0,000	0,000	0,000	0,000	0,000	0,000	0,000	0,433	0,000
757	отходы дробленки и сечки просяной	30116144495	0,000	0,000	0,433	0,000	0,000	0,000	0,000	0,000	0,000	0,000	0,000	0,000	0,000	0,000	0,000	0,000	0,433	0,000
758	отходы дробленки и сечки рисовой	30116143495	0,000	0,000	0,433	0,000	0,000	0,000	0,000	0,000	0,000	0,000	0,000	0,000	0,000	0,000	0,000	0,000	0,433	0,000
759	отходы дробленки и сечки ячменной	30116145495	0,000	0,000	0,433	0,000	0,000	0,000	0,000	0,000	0,000	0,000	0,000	0,000	0,000	0,000	0,000	0,000	0,433	0,000
760	Отходы животноводства	11200000000	0,000	1,600	0,000	0,000	0,000	0,000	0,000	0,000	0,000	0,000	0,000	0,000	0,000	0,000	1,600	0,000	0,000	0,000
761	отходы затвердевшего силикатного расплава при плавлении шихты в печи и его сливе из печи в производстве минеральных тепло- и звукоизоляционных материалов	34855112205	0,000	0,000	0,433	0,000	0,000	0,000	0,000	0,000	0,000	0,000	0,000	0,000	0,000	0,000	0,000	0,000	0,433	0,000
762	отходы зачистки гладильного, сушильного оборудования	73951511495	0,000	0,139	0,000	0,000	0,000	0,000	0,000	0,000	0,000	0,000	0,000	0,000	0,000	0,000	0,139	0,000	0,000	0,000
763	отходы из жилищ крупногабаритные	73111002215	0,000	531,285	35 001,718	0,000	0,000	0,000	0,000	0,000	0,000	0,000	0,000	11 000,000	0,000	0,000	18 090,513	0,000	6 442,490	0,000
764	отходы из пылесборников при очистке салонов автотранспортных средств	92172111405	0,000	0,000	0,600	0,000	0,000	0,000	0,000	0,000	0,000	0,000	0,000	0,000	0,000	0,000	0,000	0,000	0,600	0,000
765	отходы известняка, доломита и мела в кусковой форме практически неопасные	23111201215	0,000	4,600	0,600	0,000	0,000	0,000	0,000	0,000	0,000	0,000	0,000	0,000	0,000	0,000	4,600	0,000	0,600	0,000
766	отходы изделий из натуральных и смешанных волокон (кроме одежды), загрязненных пищевыми продуктами	40237511605	0,000	0,000	0,433	0,000	0,000	0,000	0,000	0,000	0,000	0,000	0,000	0,000	0,000	0,000	0,000	0,000	0,433	0,000
767	Отходы изделий из синтетических и искусственных волокон, утратившие потребительские свойства, незагрязненные	40214000000	0,000	0,000	0,000	0,000	0,000	0,000	0,000	0,000	0,000	0,000	0,000	0,000	0,000	0,000	0,000	0,000	0,000	0,000
768	отходы изолированных проводов и кабелей	48230201525	0,751	23,194	57,633	0,000	0,000	0,000	0,000	0,000	0,000	0,000	5,803	1,600	0,000	0,000	14,540	0,000	57,633	2,002
769	отходы искусственных нитей и волокон	30214103235	0,000	0,000	0,433	0,000	0,000	0,000	0,000	0,000	0,000	0,000	0,000	0,000	0,000	0,000	0,000	0,000	0,433	0,000
770	отходы картона от резки и штамповки	30612141295	0,000	4 639,248	9 371,133	0,000	0,000	4 586,520	0,000	0,000	0,000	0,000	0,000	0,000	0,000	0,000	52,728	0,000	9 371,133	0,000
771	отходы керамзита в кусковой форме	34241001215	0,000	0,000	0,433	0,000	0,000	0,000	0,000	0,000	0,000	0,000	0,000	0,000	0,000	0,000	0,000	0,000	0,433	0,000
772	отходы керамики в кусковой форме при производстве хозяйственных и декоративных керамических (фарфоровых) изделий	34411121215	0,000	0,000	0,433	0,000	0,000	0,000	0,000	0,000	0,000	0,000	0,000	0,000	0,000	0,000	0,000	0,000	0,433	0,000
773	отходы клея пищевого при производстве сигаретной продукции	30134311205	0,000	0,000	0,433	0,000	0,000	0,000	0,000	0,000	0,000	0,000	0,000	0,000	0,000	0,000	0,000	0,000	0,433	0,000
774	Отходы клея, клеящих веществ, отвердителей, пропиточных составов материалов на основе природных смол	41910000000	0,000	0,000	0,000	0,000	0,000	0,000	0,000	0,000	0,000	0,000	0,000	0,000	0,000	0,000	0,000	0,000	0,000	0,000
775	Отходы коммунальные твердые	73100000000	0,000	2,700	0,000	0,000	0,000	0,000	0,000	0,000	0,000	0,000	0,000	0,000	0,000	0,000	2,700	0,000	0,000	0,000
776	отходы корда текстильного при переработке шин пневматических отработанных	74373221715	0,000	0,000	0,433	0,000	0,000	0,000	0,000	0,000	0,000	0,000	0,000	0,000	0,000	0,000	0,000	0,000	0,433	0,000
777	отходы корчевания пней	15211002215	0,000	0,000	0,433	0,000	0,000	0,000	0,000	0,000	0,000	0,000	0,000	0,000	0,000	0,000	0,000	0,000	0,433	0,000
778	отходы крахмала при производстве бумаги и картона	30619111205	0,000	0,000	0,433	0,000	0,000	0,000	0,000	0,000	0,000	0,000	0,000	0,000	0,000	0,000	0,000	0,000	0,433	0,000
779	отходы крахмальной патоки	30116241395	0,000	0,000	0,433	0,000	0,000	0,000	0,000	0,000	0,000	0,000	0,000	0,000	0,000	0,000	0,000	0,000	0,433	0,000
780	Отходы кухонь и предприятий общественного питания	73610000000	0,000	43,287	0,000	0,000	0,000	0,000	0,000	0,000	0,000	0,000	0,000	0,000	0,000	0,000	43,287	0,000	0,000	0,000
781	отходы ленты резинотросовой незагрязненные	43112101205	0,000	0,000	0,433	0,000	0,000	0,000	0,000	0,000	0,000	0,000	0,000	0,000	0,000	0,000	0,000	0,000	0,433	0,000
782	отходы льна масличного	30114112205	0,000	0,000	0,433	0,000	0,000	0,000	0,000	0,000	0,000	0,000	0,000	0,000	0,000	0,000	0,000	0,000	0,433	0,000
783	отходы мелиоценной древесины (хворост, валежник, обломки стволов)	15411001215	0,000	0,000	0,433	0,000	0,000	0,000	0,000	0,000	0,000	0,000	0,000	0,000	0,000	0,000	0,000	0,000	0,433	0,000
784	Отходы масел, содержащих стойкие органические загрязнители	47216000000	0,000	0,000	0,000	0,000	0,000	0,000	0,000	0,000	0,000	0,000	0,000	0,000	0,000	0,000	0,000	0,000	0,000	0,000

№ строки	Наименование видов отходов, сгруппированных по классам опасности для окружающей среды	Код отхода согласно Федеральному классификационному каталогу отходов (ФККО)	Наличие отходов на начало отчетного года	Образование отходов за отчетный год	Поступление отходов из других организаций		Обработано отходов	Утилизировано отходов			Обезвреживание отходов		Передача отходов другим организациям					Размещение отходов на собственных объектах за		Наличие в организации на конец отчетного года
					всего	в т.ч. по импорту		всего	из них		всего	из них	для обработки	для утилизации	для обезвреживания	для хранения	для захоронения	из них:		
									для повторного применения (рециклинг)	предварительно прошедших обработку		предварительно прошедших						хранение	захоронение	
785	отходы механической очистки семян многолетних бобовых трав	11113011495	0,000	0,000	0,433	0,000	0,000	0,000	0,000	0,000	0,000	0,000	0,000	0,000	0,000	0,000	0,000	0,000	0,433	0,000
786	Отходы минеральных масел, не содержащих галогены	40610000000	0,000	0,000	0,000	0,000	0,000	0,000	0,000	0,000	0,000	0,000	0,000	0,000	0,000	0,000	0,000	0,000	0,000	0,000
787	Отходы минеральных удобрений, утративших потребительские свойства	11411000000	0,000	0,800	0,000	0,000	0,000	0,800	0,800	0,000	0,000	0,000	0,000	0,000	0,000	0,000	0,000	0,000	0,000	0,000
788	отходы мокрой газоочистки при производстве битумминозных смесей на основе природного асфальта или битума	34852813395	0,000	0,000	0,433	0,000	0,000	0,000	0,000	0,000	0,000	0,000	0,000	0,000	0,000	0,000	0,000	0,000	0,433	0,000
789	отходы мучки гречневой	30117112495	0,000	0,000	0,433	0,000	0,000	0,000	0,000	0,000	0,000	0,000	0,000	0,000	0,000	0,000	0,000	0,000	0,433	0,000
790	отходы мучки овсяной	30117111495	0,000	0,000	0,433	0,000	0,000	0,000	0,000	0,000	0,000	0,000	0,000	0,000	0,000	0,000	0,000	0,000	0,433	0,000
791	отходы мучки просяной	30117114495	0,000	0,000	0,433	0,000	0,000	0,000	0,000	0,000	0,000	0,000	0,000	0,000	0,000	0,000	0,000	0,000	0,433	0,000
792	отходы мучки рисовой	30117113495	0,000	0,000	0,433	0,000	0,000	0,000	0,000	0,000	0,000	0,000	0,000	0,000	0,000	0,000	0,000	0,000	0,433	0,000
793	отходы мучки ячменной	30117115495	0,000	0,000	0,433	0,000	0,000	0,000	0,000	0,000	0,000	0,000	0,000	0,000	0,000	0,000	0,000	0,000	0,433	0,000
794	отходы неприядомые шерстяные	30213121235	0,000	0,000	0,433	0,000	0,000	0,000	0,000	0,000	0,000	0,000	0,000	0,000	0,000	0,000	0,000	0,000	0,433	0,000
795	Отходы нефтепродуктов, содержащие синтетические, коррозионно-агрессивные, токсичные вещества и продукты не нефтяного происхождения (кроме присадок)	40699000000	0,000	0,000	0,000	0,000	0,000	0,000	0,000	0,000	0,000	0,000	0,000	0,000	0,000	0,000	0,000	0,000	0,000	0,000
796	Отходы обслуживания оборудования для транспортирования, хранения и обработки нефти и нефтепродуктов	91120000000	0,000	0,000	0,000	0,000	0,000	0,000	0,000	0,000	0,000	0,000	0,000	0,000	0,000	0,000	0,000	0,000	0,000	0,000
797	ОТХОДЫ ОБСЛУЖИВАНИЯ, РЕМОНТА И ДЕМОНТАЖА ТРАНСПОРТНЫХ СРЕДСТВ ПРОЧИЕ	92000000000	0,000	2,950	0,000	0,000	0,000	0,000	0,000	0,000	0,000	0,000	0,000	2,950	0,000	0,000	0,000	0,000	0,000	0,000
798	отходы обтирочного материала из вискозного волокна незагрязненные	40214111615	0,000	0,000	0,433	0,000	0,000	0,000	0,000	0,000	0,000	0,000	0,000	0,000	0,000	0,000	0,000	0,000	0,433	0,000
799	отходы окорки древесины практически неопасные	30511111205	0,000	0,000	0,600	0,000	0,000	0,000	0,000	0,000	0,000	0,000	0,000	0,000	0,000	0,000	0,000	0,000	0,600	0,000
800	отходы опалубки деревянной, загрязненной бетоном	82913111205	0,000	242,120	0,433	0,000	0,000	0,000	0,000	0,000	0,000	0,000	0,000	0,000	0,000	0,000	242,120	0,000	0,433	0,000
801	Отходы органических растворителей	41410000000	0,000	0,000	0,000	0,000	0,000	0,000	0,000	0,000	0,000	0,000	0,000	0,000	0,000	0,000	0,000	0,000	0,000	0,000
802	Отходы от зимней уборки улиц	73121000000	0,000	4,100	2 670,000	0,000	0,000	0,000	0,000	0,000	0,000	0,000	0,000	0,000	0,000	0,000	0,100	0,000	2 674,000	0,000
803	отходы от механической очистки зерна	30116112495	0,000	652,330	0,433	0,000	0,000	0,000	0,000	0,000	0,000	0,000	1,350	0,000	0,000	0,000	650,980	0,000	0,433	0,000
804	Отходы от механической очистки и сортировки зерна (зерновые отходы)	11112000000	0,000	143,000	0,000	0,000	0,000	143,000	143,000	0,000	0,000	0,000	0,000	0,000	0,000	0,000	0,000	0,000	0,000	0,000
805	отходы от уборки бань, саун	73942101725	0,000	5,940	17,775	0,000	0,000	0,000	0,000	0,000	0,000	0,000	0,000	0,000	0,000	0,000	5,940	0,000	17,775	0,000
806	Отходы от уборки территории городских и сельских поселений, относящиеся к твердым коммунальным отходам	73120000000	0,000	2,800	0,000	0,000	0,000	0,000	0,000	0,000	0,000	0,000	0,000	0,000	0,000	0,000	2,800	0,000	0,000	0,000
807	отходы от уборки территорий кладбищ, колумбариев	73120003725	0,000	1 875,204	2 270,580	0,000	0,000	0,000	0,000	0,000	0,000	0,000	0,000	0,000	0,000	0,000	2 620,504	0,000	1 525,280	0,000
808	отходы отрубей и высевок (пшеничных и ржаных)	30117901495	0,000	115,680	0,433	0,000	0,000	20,000	20,000	0,000	0,000	0,000	0,000	0,000	0,000	0,000	95,680	0,000	0,433	0,000
809	отходы очистки железнодорожных грузовых вагонов при перевозке лома и отходов черных металлов практически неопасные	92211413205	0,000	3,365	0,896	0,000	0,000	0,000	0,000	0,000	0,000	0,000	0,000	0,000	0,000	0,000	3,365	0,000	0,896	0,000
810	Отходы очистки прочих сточных вод, не содержащих специфические загрязнители	72900000000	0,000	11,368	0,000	0,000	0,000	0,000	0,000	0,000	0,000	0,000	0,000	0,000	0,000	0,000	11,368	0,000	0,000	0,000
811	отходы пенопласта на основе полистирола незагрязненные	43414101205	0,000	7,382	58,243	0,000	0,000	0,000	0,000	0,000	0,000	0,000	0,000	0,000	0,000	0,000	7,382	0,000	58,243	0,000
812	отходы пенополиэтилена незагрязненные	43411001205	0,000	1,678	0,433	0,000	0,000	0,000	0,000	0,000	0,000	0,000	0,000	0,000	0,000	0,000	1,678	0,000	0,433	0,000
813	отходы перемотки и вязания	30213131235	0,000	0,000	0,433	0,000	0,000	0,000	0,000	0,000	0,000	0,000	0,000	0,000	0,000	0,000	0,000	0,000	0,433	0,000
814	отходы песка незагрязненные	81910001495	0,000	32,200	0,433	0,000	0,000	22,200	0,000	0,000	0,000	0,000	0,000	0,000	0,000	0,000	10,000	0,000	0,433	0,000
815	отходы пищевых ароматизаторов при производстве табачной продукции	30134321395	0,000	0,000	0,433	0,000	0,000	0,000	0,000	0,000	0,000	0,000	0,000	0,000	0,000	0,000	0,000	0,000	0,433	0,000
816	отходы пленки из полиэтилентерефталата незагрязненные	43418102295	0,000	0,018	1,273	0,000	0,000	0,000	0,000	0,000	0,000	0,000	0,000	0,000	0,000	0,000	0,858	0,000	0,433	0,000
817	отходы пленки полиакрилатов и изделий из нее незагрязненные	43415101515	0,000	0,148	0,433	0,000	0,000	0,000	0,000	0,000	0,000	0,000	0,000	0,000	0,000	0,000	0,148	0,000	0,433	0,000
818	отходы пленки полипропилена и изделий из нее незагрязненные	43412002295	0,000	145,538	3,273	0,000	0,000	3,500	3,500	0,000	0,000	0,000	50,175	67,411	0,000	0,000	27,292	0,000	0,433	0,000
819	отходы пленки полистирола и изделий из нее незагрязненные	43414102515	0,000	1,307	0,433	0,000	0,000	0,000	0,000	0,000	0,000	0,000	0,000	0,000	0,000	0,000	1,307	0,000	0,433	0,000
820	отходы пленки полиэтилена и изделий из нее незагрязненные	43411002295	0,000	640,296	1 137,447	0,000	0,000	209,871	209,871	0,000	0,000	0,000	268,070	985,884	3,400	0,000	198,325	0,000	112,193	0,000
821	отходы подготовки (сортировки) угля для дробления	61911101215	0,000	0,000	0,433	0,000	0,000	0,000	0,000	0,000	0,000	0,000	0,000	0,000	0,000	0,000	0,000	0,000	0,433	0,000
822	отходы подготовки сырья при производстве кисломолочных продуктов	30115411315	0,000	0,000	0,433	0,000	0,000	0,000	0,000	0,000	0,000	0,000	0,000	0,000	0,000	0,000	0,000	0,000	0,433	0,000
823	отходы подстилки из древесных опилок и стружки при содержании лошадей практически неопасные	11222111405	0,000	0,000	0,433	0,000	0,000	0,000	0,000	0,000	0,000	0,000	0,000	0,000	0,000	0,000	0,000	0,000	0,433	0,000
824	отходы полипропиленовой тары незагрязненной	43412004515	0,000	83,935	0,433	0,000	0,000	0,000	0,000	0,000	0,000	0,000	37,672	25,841	0,000	0,000	20,422	0,000	0,433	0,000
825	отходы полиуретановой пены незагрязненные	43425001295	0,000	0,000	0,433	0,000	0,000	0,000	0,000	0,000	0,000	0,000	0,000	0,000	0,000	0,000	0,000	0,000	0,433	0,000
826	отходы полиуретановой пленки незагрязненные	43425002295	0,000	4,640	0,433	0,000	0,000	0,000	0,000	0,000	0,000	0,000	0,000	0,000	0,000	0,000	4,640	0,000	0,433	0,000
827	отходы полиэтиленовой тары незагрязненной	43411004515	0,000	230,531	272,456	0,000	0,000	0,000	0,000	0,000	0,000	0,000	11,518	165,577	0,000	0,000	55,436	0,000	270,456	0,000
828	Отходы послепечатной обработки печатной продукции в полиграфической деятельности	30713000000	0,000	0,000	0,000	0,000	0,000	0,000	0,000	0,000	0,000	0,000	0,000	0,000	0,000	0,000	0,000	0,000	0,000	0,000
829	отходы посуды одноразовой из бумаги и картона, ламинированных полиэтиленом, загрязненной пищевыми продуктами	40592351625	0,000	0,000	0,433	0,000	0,000	0,000	0,000	0,000	0,000	0,000	0,000	0,000	0,000	0,000	0,000	0,000	0,433	0,000
830	отходы потребления картона (кроме электроизоляционного, кровельного и обувного) с черно-белой и цветной печатью	40512101205	0,000	0,000	0,433	0,000	0,000	0,000	0,000	0,000	0,000	0,000	0,000	0,000	0,000	0,000	0,000	0,000	0,433	0,000
831	Отходы потребления на производстве, подобные коммунальным	73300000000	0,000	8,800	0,000	0,000	0,000	0,000	0,000	0,000	0,000	0,000	0,000	0,000	0,000	0,000	8,800	0,000	0,000	0,000

№ строки	Наименование видов отходов, сгруппированных по классам *опасности* для окружающей среды	Код отхода согласно Федеральному классификационному каталогу отходов (ФККО)	Наличие отходов на начало отчетного года	Образование отходов за отчетный год	Поступление отходов из других организаций		Обработано отходов	Утилизировано отходов			Обезвреживание отходов		Передача отходов другим организациям					Размещение отходов на собственных объектах за		Наличие в организации на конец отчетного года
					всего	в т.ч. по импорту		всего	из них		всего	из них	для обработки	для утилизации	для обезвреживания	для хранения	для захоронения	из них:		
									для повторного применения (рециклинг)	предварительно прошедших обработку		предварительно прошедших						хранение	захоронение	
832	отходы потребления обойной, папочной, шпульной и других видов бумаги	40540301205	0,000	0,050	0,433	0,000	0,000	0,000	0,000	0,000	0,000	0,000	0,000	0,000	0,000	0,000	0,050	0,000	0,433	0,000
833	отходы потребления различных видов белой и цветной бумаги, кроме черного и коричневого цветов	40540201205	0,000	0,000	0,433	0,000	0,000	0,000	0,000	0,000	0,000	0,000	0,000	0,000	0,000	0,000	0,000	0,000	0,433	0,000
834	отходы потребления различных видов картона, кроме черного и коричневого цветов	40540101205	0,000	829,200	9,933	0,000	0,000	838,100	838,100	0,000	0,000	0,000	0,000	0,000	0,000	0,000	0,600	0,000	0,433	0,000
835	Отходы при водоподготовке	71020000000	0,000	0,000	0,000	0,000	0,000	0,000	0,000	0,000	0,000	0,000	0,000	0,000	0,000	0,000	0,000	0,000	0,000	0,000
836	Отходы при выращивании овощей, бахчевых, корнеплодных и клубнеплодных культур	11120000000	0,000	10,530	0,000	0,000	0,000	0,000	0,000	0,000	0,000	0,000	0,000	0,000	0,000	0,000	10,530	0,000	0,000	0,000
837	отходы при дроблении бракованных сигарет	30134911605	0,000	0,000	0,433	0,000	0,000	0,000	0,000	0,000	0,000	0,000	0,000	0,000	0,000	0,000	0,000	0,000	0,433	0,000
838	*Отходы при обезвреживании биологических и медицинских* отходов	74780000000	0,000	29,570	0,000	0,000	0,000	0,000	0,000	0,000	0,000	0,000	0,378	0,000	0,200	0,000	28,992	0,000	0,000	0,000
839	Отходы при обезвреживании биологических отходов	74782000000	0,000	134,063	0,000	0,000	0,000	0,000	0,000	0,000	0,000	0,000	0,000	0,000	130,553	0,000	3,510	0,000	0,000	0,000
840	Отходы при обезвреживании медицинских отходов	74784000000	0,000	19,778	0,000	0,000	0,000	0,000	0,000	0,000	0,000	0,000	0,000	0,333	0,000	0,000	19,445	0,000	0,000	0,000
841	Отходы при обработке металлов сваркой	36130000000	0,000	0,000	0,000	0,000	0,000	0,000	0,000	0,000	0,000	0,000	0,000	0,000	0,000	0,000	0,000	0,000	0,000	0,000
842	отходы при очистке котлов от накипи	61890101205	0,000	49,807	7,244	0,000	0,000	0,000	0,000	0,000	0,000	0,000	0,000	0,000	0,000	0,000	48,254	0,000	8,797	0,000
843	Отходы при подготовке технической воды прочие	71022000000	0,000	6,000	0,000	0,000	0,000	0,000	0,000	0,000	0,000	0,000	0,000	0,000	6,000	0,000	0,000	0,000	0,000	0,000
844	Отходы при предоставлении прочих видов услуг населению	73900000000	0,000	15,000	0,000	0,000	0,000	0,000	0,000	0,000	0,000	0,000	0,000	0,000	0,000	0,000	15,000	0,000	0,000	0,000
845	отходы пробки корковой при производстве щитков	30129531205	0,000	0,000	0,433	0,000	0,000	0,000	0,000	0,000	0,000	0,000	0,000	0,000	0,000	0,000	0,000	0,000	0,433	0,000
846	отходы продукции из имидофлекса незагрязненные	43611001205	0,000	0,633	0,433	0,000	0,000	0,000	0,000	0,000	0,000	0,000	0,000	0,000	0,000	0,000	0,633	0,000	0,433	0,000
847	Отходы продукции из пластмасс загрязненные	43800000000	0,000	0,000	0,000	0,000	0,000	0,000	0,000	0,000	0,000	0,000	0,000	0,000	0,000	0,000	0,000	0,000	0,000	0,000
848	Отходы продукции из полиамидов незагрязненные	43417000000	0,000	0,298	0,000	0,000	0,000	0,000	0,000	0,000	0,000	0,000	0,000	0,000	0,000	0,000	0,298	0,000	0,000	0,000
849	Отходы продукции из поливинилхлорида незагрязненные	43510000000	0,000	0,000	0,000	0,000	0,000	0,000	0,000	0,000	0,000	0,000	0,000	0,000	0,000	0,000	0,000	0,000	0,000	0,000
850	отходы продукции из полиметилметакрилата (органического стекла) незагрязненные	43419902205	0,000	0,002	0,433	0,000	0,000	0,000	0,000	0,000	0,000	0,000	0,000	0,000	0,000	0,000	0,002	0,000	0,433	0,000
851	Отходы продукции из полистирола и его сополимеров незагрязненные	43414000000	0,000	0,000	0,000	0,000	0,000	0,000	0,000	0,000	0,000	0,000	0,000	0,000	0,000	0,000	0,000	0,000	0,000	0,000
852	Отходы продукции из полиуретана	43425000000	0,000	0,000	0,000	0,000	0,000	0,000	0,000	0,000	0,000	0,000	0,000	0,000	0,000	0,000	0,000	0,000	0,000	0,000
853	отходы продукции из прочих пластмасс на основе эфиров целлюлозы незагрязненные	43419199205	0,000	0,000	0,433	0,000	0,000	0,000	0,000	0,000	0,000	0,000	0,000	0,000	0,000	0,000	0,000	0,000	0,433	0,000
854	Отходы продукции из резины загрязненные	43300000000	0,000	1,060	0,000	0,000	0,000	0,000	0,000	0,000	0,000	0,000	0,000	0,000	1,060	0,000	0,000	0,000	0,000	0,000
855	Отходы продукции из резины незагрязненные(шины и покрышки транспортных средств см. Блок 9)	43100000000	0,000	0,149	0,000	0,000	0,000	0,000	0,000	0,000	0,000	0,000	0,000	0,000	0,000	0,000	0,149	0,000	0,000	0,000
856	отходы продукции из стеклослоепласта незагрязненные	43612001205	0,000	4,436	0,433	0,000	0,000	0,000	0,000	0,000	0,000	0,000	0,000	0,000	0,000	0,000	4,436	0,000	0,433	0,000
857	Отходы продукции из фенопласта	43421000000	0,000	0,000	0,000	0,000	0,000	0,000	0,000	0,000	0,000	0,000	0,000	0,000	0,000	0,000	0,000	0,000	0,000	0,000
858	отходы продукции из целлофана незагрязненные	43419901205	0,000	4,866	0,433	0,000	0,000	0,000	0,000	0,000	0,000	0,000	0,000	0,000	0,000	0,000	4,866	0,000	0,433	0,000
859	отходы продукции из целлулоида незагрязненные	43419101205	0,000	0,000	0,433	0,000	0,000	0,000	0,000	0,000	0,000	0,000	0,000	0,000	0,000	0,000	0,000	0,000	0,433	0,000
860	Отходы продукции из этролов (пластмасс на основе эфиров *целлюлозы*)	43419100000	0,000	0,000	0,000	0,000	0,000	0,000	0,000	0,000	0,000	0,000	0,000	0,000	0,000	0,000	0,000	0,000	0,000	0,000
861	Отходы производства битумизных смесей на основе природного асфальта или битума	34852000000	0,000	0,000	0,000	0,000	0,000	0,000	0,000	0,000	0,000	0,000	0,000	0,000	0,000	0,000	0,000	0,000	0,000	0,000
862	Отходы производства бумажной массы	30611900000	0,000	253,600	0,000	0,000	0,000	0,000	0,000	0,000	0,000	0,000	0,000	0,000	0,000	0,000	253,600	0,000	0,000	0,000
863	Отходы производства изделий из бетона для использования в строительстве	34620000000	0,000	2,300	0,000	0,000	0,000	2,300	0,000	0,000	0,000	0,000	0,000	0,000	0,000	0,000	0,000	0,000	0,000	0,000
864	Отходы производства изделий из пластмасс	33500000000	0,000	0,000	0,000	0,000	0,000	0,000	0,000	0,000	0,000	0,000	0,000	0,000	0,000	0,000	0,000	0,000	0,000	0,000
865	Отходы производства изделий из фторопласта	33542000000	0,000	5,120	0,000	0,000	0,000	0,000	0,000	0,000	0,000	0,000	0,000	0,000	0,000	0,000	5,120	0,000	0,000	0,000
866	Отходы производства кисломолочных продуктов	30115410000	0,000	0,000	0,000	0,000	0,000	0,000	0,000	0,000	0,000	0,000	0,000	0,000	0,000	0,000	0,000	0,000	0,000	0,000
867	ОТХОДЫ ПРОИЗВОДСТВА МАШИН И ОБОРУДОВАНИЯ	37000000000	0,000	0,000	0,000	0,000	0,000	0,000	0,000	0,000	0,000	0,000	0,000	0,000	0,000	0,000	0,000	0,000	0,000	0,000
868	Отходы производства пива и солода	30124000000	0,000	24,000	0,000	0,000	0,000	0,000	0,000	0,000	0,000	0,000	0,000	0,000	0,000	0,000	24,000	0,000	0,000	0,000
869	Отходы производства пищевых продуктов	30110000000	0,000	0,000	0,000	0,000	0,000	0,000	0,000	0,000	0,000	0,000	0,000	0,000	0,000	0,000	0,000	0,000	0,000	0,000
870	Отходы производства пластмасс и синтетических смол в первичных формах	31500000000	0,000	0,000	0,000	0,000	0,000	0,000	0,000	0,000	0,000	0,000	0,000	0,000	0,000	0,000	0,000	0,000	0,000	0,000
871	Отходы производства прочих пищевых продуктов	30118000000	0,000	0,000	0,000	0,000	0,000	0,000	0,000	0,000	0,000	0,000	0,000	0,000	0,000	0,000	0,000	0,000	0,000	0,000
872	Отходы производства сварочных и паяльных работ	91910000000	0,000	0,215	0,000	0,000	0,000	0,000	0,000	0,000	0,000	0,000	0,000	0,000	0,000	0,000	0,215	0,000	0,000	0,000
873	Отходы производства сливочного масла, топленого масла, масляной пасты, молочного жира, спредов и топленых сливочно-растительных смесей	30115200000	0,000	0,000	0,000	0,000	0,000	0,000	0,000	0,000	0,000	0,000	0,000	0,000	0,000	0,000	0,000	0,000	0,000	0,000
874	Отходы производства труб, трубок и шлангов и их фитингов пластмассовых	33512000000	0,000	0,000	0,000	0,000	0,000	0,000	0,000	0,000	0,000	0,000	0,000	0,000	0,000	0,000	0,000	0,000	0,000	0,000
875	Отходы производства фотопластинок и фотопленок, фотопленок для моментальных фотоснимков, химических составов и несмешанных продуктов, используемых в фотографии	31891000000	0,000	0,028	0,000	0,000	0,000	0,000	0,000	0,000	0,000	0,000	0,028	0,000	0,000	0,000	0,000	0,000	0,000	0,000
876	Отходы прочей продукции из пластмасс, не содержащих галогены, незагрязненные	43490000000	0,000	0,041	0,000	0,000	0,000	0,000	0,000	0,000	0,000	0,000	0,000	0,000	0,000	0,000	0,041	0,000	0,000	0,000
877	отходы прочих изделий из вулканизированной резины *незагрязненные в смеси*	43119991725	0,000	0,164	0,433	0,000	0,000	0,000	0,000	0,000	0,000	0,000	0,000	0,000	0,000	0,000	0,164	0,000	0,433	0,000
878	отходы прядомые шерстяные	30213111235	0,000	0,000	0,433	0,000	0,000	0,000	0,000	0,000	0,000	0,000	0,000	0,000	0,000	0,000	0,000	0,000	0,433	0,000
879	Отходы разведения и содержания животных прочие	11290000000	0,000	0,000	0,000	0,000	0,000	0,000	0,000	0,000	0,000	0,000	0,000	0,000	0,000	0,000	0,000	0,000	0,000	0,000
880	Отходы разведения крупного рогатого скота	11210000000	0,000	0,000	0,000	0,000	0,000	0,000	0,000	0,000	0,000	0,000	0,000	0,000	0,000	0,000	0,000	0,000	0,000	0,000
881	Отходы разведения сельскохозяйственной птицы	11270000000	0,000	0,000	0,000	0,000	0,000	0,000	0,000	0,000	0,000	0,000	0,000	0,000	0,000	0,000	0,000	0,000	0,000	0,000
882	отходы раскряжевки	15211004215	0,000	0,000	0,433	0,000	0,000	0,000	0,000	0,000	0,000	0,000	0,000	0,000	0,000	0,000	0,000	0,000	0,433	0,000
883	Отходы резиновых изделий незагрязненные	43110000000	0,000	0,000	0,000	0,000	0,000	0,000	0,000	0,000	0,000	0,000	0,000	0,000	0,000	0,000	0,000	0,000	0,000	0,000
884	отходы резки, пиления, обработки блоков из натурального мрамора	82121111205	0,000	0,000	0,433	0,000	0,000	0,000	0,000	0,000	0,000	0,000	0,000	0,000	0,000	0,000	0,000	0,000	0,433	0,000

№ строки	Наименование видов отходов, сгруппированных по классам опасности для окружающей среды	Код отхода согласно Федеральному классификационному каталогу отходов (ФККО)	Наличие отходов на начало отчетного года	Образование отходов за отчетный год	Поступление отходов из других организаций		Обработано отходов	Утилизировано отходов			Обезвреживание отходов		Передача отходов другим организациям					Размещение отходов на собственных объектах за		Наличие в организации на конец отчетного года
					всего	в т.ч. по импорту		всего	из них		всего	из них	для обработки	для утилизации	для обезвреживания	для хранения	для захоронения	из них:		
									для повторного применения (рециклинг)	предварительно прошедших обработку		предварительно прошедших						хранение	захоронение	
885	ОТХОДЫ СЕЛЬСКОГО, ЛЕСНОГО ХОЗЯЙСТВА, РЫБОВОДСТВА И РЫБОЛОВСТВА	10000000000	0,000	19,500	0,000	0,000	0,000	0,000	0,000	0,000	0,000	0,000	0,000	0,000	0,000	0,000	19,500	0,000	0,000	0,000
886	отходы семян подсолнечника	30114111205	0,000	0,000	0,433	0,000	0,000	0,000	0,000	0,000	0,000	0,000	0,000	0,000	0,000	0,000	0,000	0,000	0,433	0,000
887	отходы сигаретных фильтров в их производстве	30134312625	0,000	0,000	0,433	0,000	0,000	0,000	0,000	0,000	0,000	0,000	0,000	0,000	0,000	0,000	0,000	0,000	0,433	0,000
888	отходы синтетических нитей и волокон	30214104235	0,000	0,000	0,433	0,000	0,000	0,000	0,000	0,000	0,000	0,000	0,000	0,000	0,000	0,000	0,000	0,000	0,433	0,000
889	отходы смешанных волокон при производстве трикотажного полотна	30291112605	0,000	0,000	0,433	0,000	0,000	0,000	0,000	0,000	0,000	0,000	0,000	0,000	0,000	0,000	0,000	0,000	0,433	0,000
890	Отходы стекла и изделий из стекла незагрязненные	45110000000	0,000	0,800	0,000	0,000	0,000	0,000	0,000	0,000	0,000	0,000	0,000	0,000	0,000	0,000	0,800	0,000	0,000	0,000
891	отходы стеклоткани	34140001205	0,000	119,634	0,433	0,000	0,000	0,000	0,000	0,000	0,000	0,000	0,000	0,000	0,000	0,000	119,634	0,000	0,433	0,000
892	отходы стекловолоконной изоляции	45142121615	0,000	0,590	0,433	0,000	0,000	0,000	0,000	0,000	0,000	0,000	0,000	0,000	0,000	0,000	0,590	0,000	0,433	0,000
893	отходы строительного щебня незагрязненные	81910003215	0,000	3,650	132,133	0,000	0,000	1,200	0,000	0,000	0,000	0,000	0,000	0,000	0,000	0,000	2,450	0,000	132,133	0,000
894	отходы сучьев, ветвей, вершинок от лесозаработок	15211001215	0,000	6 182,232	2 506,879	0,000	0,000	5 954,800	0,000	0,000	0,000	0,000	0,000	0,000	0,000	0,000	850,432	0,000	1 883,879	0,000
895	отходы тары бумажной и полимерной в смеси при фасовке молочной продукции	30115961525	0,000	0,400	0,433	0,000	0,000	0,000	0,000	0,000	0,000	0,000	0,000	0,000	0,000	0,000	0,400	0,000	0,433	0,000
896	Отходы тары, упаковки и упаковочных материалов из полиэтилена, загрязненные органическими веществами	43811300000	0,000	0,000	0,000	0,000	0,000	0,000	0,000	0,000	0,000	0,000	0,000	0,000	0,000	0,000	0,000	0,000	0,000	0,000
897	отходы теплоизоляционного материала на основе базальтового волокна практически неопасные	45711211605	0,000	0,000	0,433	0,000	0,000	0,000	0,000	0,000	0,000	0,000	0,000	0,000	0,000	0,000	0,000	0,000	0,433	0,000
898	отходы теста	30117902395	0,000	136,712	0,433	0,000	0,000	0,000	0,000	0,000	0,000	0,000	8,030	119,529	0,000	0,000	9,153	0,000	0,433	0,000
899	отходы тканей гибких вставок воздуховодов	40214121605	0,000	0,000	0,433	0,000	0,000	0,000	0,000	0,000	0,000	0,000	0,000	0,000	0,000	0,000	0,000	0,000	0,433	0,000
900	отходы упаковки бумажной с влагопрочными полиэтиленовыми *слоями незагрязненные*	40521213605	0,000	0,000	0,433	0,000	0,000	0,000	0,000	0,000	0,000	0,000	0,000	0,000	0,000	0,000	0,000	0,000	0,433	0,000
901	Отходы упаковки и упаковочных материалов из бумаги и картона загрязненные	40591000000	0,000	1,250	0,000	0,000	0,000	0,000	0,000	0,000	0,000	0,000	0,000	0,000	0,000	0,000	1,250	0,000	0,000	0,000
902	Отходы упаковки и упаковочных материалов из бумаги и картона, загрязненные неорганическими веществами	40591100000	0,000	0,050	0,000	0,000	0,000	0,000	0,000	0,000	0,000	0,000	0,000	0,000	0,000	0,000	0,050	0,000	0,000	0,000
903	отходы упаковки из бумаги и картона, загрязненной базальтовым волокном	40591955605	0,000	0,000	0,433	0,000	0,000	0,000	0,000	0,000	0,000	0,000	0,000	0,000	0,000	0,000	0,000	0,000	0,433	0,000
904	отходы упаковочного гофрокартона незагрязненные	40518401605	452,985	512,016	20 561,243	0,000	0,000	20 218,500	20 218,590	0,000	0,000	0,000	152,957	109,650	0,000	0,000	240,744	0,000	90,043	714,350
905	отходы упаковочного *картона незагрязненные*	40518301605	280,600	8 098,071	7 271,916	0,000	0,000	9 906,262	9 903,862	0,000	0,000	0,000	3 428,723	726,940	0,000	0,000	1 257,479	0,000	59,683	271,500
906	отходы упаковочной бумаги незагрязненные	40518201605	0,000	338,053	135,873	0,000	0,000	93,700	93,700	0,000	0,000	0,000	11,501	165,694	0,000	0,000	170,858	0,000	32,173	0,000
907	отходы упаковочных материалов из бумаги и картона несортированные незагрязненные	40581101605	0,000	577,356	0,433	0,000	0,000	0,000	0,000	0,000	0,000	0,000	412,576	17,550	0,000	0,000	147,230	0,000	0,433	0,000
908	отходы упаковочных материалов из бумаги и картона, загрязненные пищевыми продуктами	40591301605	0,000	181,702	0,433	0,000	0,000	0,000	0,000	0,000	0,000	0,000	0,000	0,000	0,000	0,000	181,702	0,000	0,433	0,000
909	Отходы утилизации отработанных фиксажных растворов	74356100000	0,000	0,000	0,000	0,000	0,000	0,000	0,000	0,000	0,000	0,000	0,000	0,000	0,000	0,000	0,000	0,000	0,000	0,000
910	отходы фильтрации при дефекации свекловичного сока (дефекат)	*30118117395*	*0,000*	*7 800,000*	*0,433*	*0,000*	*0,000*	*0,000*	*0,000*	*0,000*	*0,000*	*0,000*	*0,000*	*0,000*	*0,000*	*0,000*	*7 800,000*	*0,000*	*0,433*	*0,000*
911	Отходы фильтров и фильтровальных материалов, не вошедшие в другие группы	44300000000	0,000	0,004	0,000	0,000	0,000	0,000	0,000	0,000	0,000	0,000	0,000	0,000	0,000	0,000	0,000	0,000	0,000	0,004
912	Отходы фильтров, не вошедшие в другие группы	44310000000	0,000	0,000	0,000	0,000	0,000	0,000	0,000	0,000	0,000	0,000	0,000	0,000	0,000	0,000	0,000	0,000	0,000	0,000
913	отходы фольги алюминиевой капированной незагрязненные	46220501205	0,000	0,380	0,000	0,000	0,000	0,000	0,000	0,000	0,000	0,000	0,000	0,000	0,000	0,000	0,380	0,000	0,000	0,000
914	отходы цемента в кусковой форме	82210101215	0,000	336,609	126,123	0,000	0,000	0,500	0,000	0,000	0,000	0,000	0,000	0,000	0,000	0,000	336,109	0,000	126,123	0,000
915	отходы шелка-сырца	30214101235	0,000	0,000	0,433	0,000	0,000	0,000	0,000	0,000	0,000	0,000	0,000	0,000	0,000	0,000	0,000	0,000	0,433	0,000
916	отходы шлюза натуральной чистой древесины	30531401295	0,000	0,000	0,433	0,000	0,000	0,000	0,000	0,000	0,000	0,000	0,000	0,000	0,000	0,000	0,000	0,000	0,433	0,000
917	отходы щепы, удовленные при ее промывке	30611113295	0,000	0,000	0,433	0,000	0,000	0,000	0,000	0,000	0,000	0,000	0,000	0,000	0,000	0,000	0,000	0,000	0,433	0,000
918	очистки овощного сырья	30113203295	0,000	247,210	980,433	0,000	0,000	0,000	0,000	0,000	0,000	0,000	0,000	11,850	0,000	0,000	264,985	0,000	950,433	0,375
919	песок кварцевый фильтров очистки питьевой воды отработанный, практически неопасный	71023122495	0,000	0,000	0,433	0,000	0,000	0,000	0,000	0,000	0,000	0,000	0,000	0,000	0,000	0,000	0,000	0,000	0,433	0,000
920	песок кварцевый фильтров очистки природной воды отработанный незагрязненный	44370102495	0,000	0,000	0,433	0,000	0,000	0,000	0,000	0,000	0,000	0,000	0,000	0,000	0,000	0,000	0,000	0,000	0,433	0,000
921	песок формовочный горелый отработанный практически неопасный	35715011495	0,000	44 568,910	0,433	0,000	0,000	0,000	0,000	0,000	0,000	0,000	60,000	44 298,600	0,000	0,000	210,310	0,000	0,433	0,000
922	песчаные вскрышные породы практически неопасные	20012002405	0,000	0,000	0,000	0,000	0,000	0,000	0,000	0,000	0,000	0,000	0,000	0,000	0,000	0,000	0,000	0,000	0,000	0,000
923	печатная продукция с черно-белой печатью, утратившая потребительские свойства	40512311605	0,000	3,000	0,433	0,000	0,000	0,000	0,000	0,000	0,000	0,000	0,000	0,000	0,000	0,000	3,000	0,000	0,433	0,000
924	пищевая масложировая продукция из растительных жиров, утратившая потребительские свойства	40121011315	0,000	0,000	0,433	0,000	0,000	0,000	0,000	0,000	0,000	0,000	0,000	0,000	0,000	0,000	0,000	0,000	0,433	0,000
925	пищевые концентраты, утратившие потребительские свойства	40169211205	0,000	0,000	0,433	0,000	0,000	0,000	0,000	0,000	0,000	0,000	0,000	0,000	0,000	0,000	0,000	0,000	0,433	0,000
926	пищевые отходы кухонь и организаций общественного питания несортированные	73610001305	0,000	5 027,036	4 089,640	0,000	0,000	62,500	47,770	0,000	0,000	0,000	0,000	8,105	0,000	0,000	5 716,381	0,000	3 329,690	0,000
927	подметь тканая	30222003235	0,000	0,000	0,433	0,000	0,000	0,000	0,000	0,000	0,000	0,000	0,000	0,000	0,000	0,000	0,000	0,000	0,433	0,000
928	Покрышки пневматических шин отработанные	92113000000	0,000	0,000	0,000	0,000	0,000	0,000	0,000	0,000	0,000	0,000	0,000	0,000	0,000	0,000	0,000	0,000	0,000	0,000
929	последрожжевая барда	30121103395	0,000	0,000	0,433	0,000	0,000	0,000	0,000	0,000	0,000	0,000	0,000	0,000	0,000	0,000	0,000	0,000	0,433	0,000
930	послеспиртовая барда	30121102395	0,000	0,000	0,433	0,000	0,000	0,000	0,000	0,000	0,000	0,000	0,000	0,000	0,000	0,000	0,000	0,000	0,433	0,000
931	Приборы бытовые электрические, утратившие потребительские свойства	48251000000	0,000	0,022	0,000	0,000	0,000	0,000	0,000	0,000	0,000	0,000	0,000	0,000	0,022	0,000	0,000	0,000	0,000	0,000
932	Приборы бытовые электромеханические со встроенным электродвигателем, утратившие потребительские свойства	48252100000	0,000	0,005	0,000	0,000	0,000	0,000	0,000	0,000	0,000	0,000	0,000	0,000	0,005	0,000	0,000	0,000	0,000	0,000
933	провод медный эмалированный, утративший потребительские свойства	48230301525	0,000	0,806	0,433	0,000	0,000	0,000	0,000	0,000	0,000	0,000	0,674	0,132	0,000	0,000	0,000	0,000	0,433	0,000
934	промывные воды от мойки оборудования производства кондитерских изделий	30119531305	0,000	0,000	0,433	0,000	0,000	0,000	0,000	0,000	0,000	0,000	0,000	0,000	0,000	0,000	0,000	0,000	0,433	0,000

№ строки	Наименование видов отходов, сгруппированных по классам опасности для окружающей среды	Код отхода согласно Федеральному классификационному каталогу отходов (ФККО)	Наличие отходов на начало отчетного года	Образование отходов за отчетный год	Поступление отходов из других организаций		Обработано отходов	Утилизировано отходов			Обезвреживание отходов		Передача отходов другим организациям					Размещение отходов на собственных объектах за		Наличие в организации на конец отчетного года
					всего	в т.ч. по импорту		всего	из них		всего	из них	для обработки	для утилизации	для обезвреживания	для хранения	для захоронения	из них:		
									для повторного применения (рециклинг)	предварительно прошедших обработку		предварительно прошедших						хранение	захоронение	
935	прочая продукция из натуральной древесины, утратившая потребительские свойства, незагрязненная	40419000515	0,000	1 060,415	0,790	0,000	0,000	0,357	0,357	0,000	0,000	0,000	6,426	40,240	0,000	0,000	1 013,749	0,000	0,433	0,000
936	прочие изделия из натуральных волокон, утратившие потребительские свойства, пригодные для изготовления ветоши	40213199625	0,000	2,564	0,433	0,000	0,000	1,764	1,564	0,000	0,000	0,000	0,000	0,000	0,000	0,000	0,800	0,000	0,433	0,000
937	Прочие изделия из стекла, утратившие потребительские свойства	45190000000	0,000	0,400	0,000	0,000	0,000	0,000	0,000	0,000	0,000	0,000	0,000	0,000	0,000	0,000	0,400	0,000	0,000	0,000
938	*прочие несортированные древесные отходы из натуральной чистой древесины*	30529191205	0,000	109,010	152,977	0,000	0,000	0,000	0,000	0,000	82,000	0,000	9,200	16,910	0,000	0,000	0,900	0,000	152,977	0,000
939	Прочие отходы нефтепродуктов	40690000000	0,000	0,000	0,000	0,000	0,000	0,000	0,000	0,000	0,000	0,000	0,000	0,000	0,000	0,000	0,000	0,000	0,000	0,000
940	Прочие отходы обслуживания и ремонта железнодорожного транспорта	92200000000	0,000	0,080	0,000	0,000	0,000	0,000	0,000	0,000	0,000	0,000	0,000	0,000	0,000	0,000	0,080	0,000	0,000	0,000
941	Прочие отходы полиграфической деятельности	30719000000	0,000	4,000	0,000	0,000	0,000	0,000	0,000	0,000	0,000	0,000	0,000	0,000	0,000	0,000	4,000	0,000	0,000	0,000
942	Прочие отходы потребления на производстве, подобные коммунальным	73390000000	0,000	0,300	0,000	0,000	0,000	0,000	0,000	0,000	0,000	0,000	0,000	0,000	0,000	0,000	0,300	0,000	0,000	0,000
943	Прочие отходы при обработке хозяйственно-бытовых и смешанных сточных вод	72290000000	0,000	0,000	0,000	0,000	0,000	0,000	0,000	0,000	0,000	0,000	0,000	0,000	0,000	0,000	0,000	0,000	0,000	0,000
944	Прочие отходы при очистке нефтесодержащих сточных вод на локальных очистных сооружениях	72390000000	0,000	0,240	0,000	0,000	0,000	0,000	0,000	0,000	0,000	0,000	0,000	0,000	0,000	0,000	0,240	0,000	0,000	0,000
945	Прочие отходы продукции из термопластов незагрязненные	43419900000	0,000	0,000	0,000	0,000	0,000	0,000	0,000	0,000	0,000	0,000	0,000	0,000	0,000	0,000	0,000	0,000	0,000	0,000
946	Прочие резиновые изделия, утратившие потребительские свойства, незагрязненные	43119000000	0,000	0,005	0,000	0,000	0,000	0,000	0,000	0,000	0,000	0,000	0,000	0,000	0,000	0,000	0,005	0,000	0,000	0,000
947	пряжести некондиционные	30118412405	0,000	0,000	0,433	0,000	0,000	0,000	0,000	0,000	0,000	0,000	0,000	0,000	0,000	0,000	0,000	0,000	0,433	0,000
948	путанка льняной пряжи и нитей	30221301235	0,000	0,000	0,433	0,000	0,000	0,000	0,000	0,000	0,000	0,000	0,000	0,000	0,000	0,000	0,000	0,000	0,433	0,000
949	путанка хлопковых волокон	30222001235	0,000	0,000	0,433	0,000	0,000	0,000	0,000	0,000	0,000	0,000	0,000	0,000	0,000	0,000	0,000	0,000	0,433	0,000
950	путанка шерстных волокон	30221202235	0,000	0,000	0,433	0,000	0,000	0,000	0,000	0,000	0,000	0,000	0,000	0,000	0,000	0,000	0,000	0,000	0,433	0,000
951	пух трепальный от льняной пряжи	30212151235	0,000	0,000	0,433	0,000	0,000	0,000	0,000	0,000	0,000	0,000	0,000	0,000	0,000	0,000	0,000	0,000	0,433	0,000
952	пыль газоочистки при измельчении отходов бумаги для получения вторичного сырья	74124411425	0,000	0,000	0,433	0,000	0,000	0,000	0,000	0,000	0,000	0,000	0,000	0,000	0,000	0,000	0,000	0,000	0,433	0,000
953	пыль древесная от шлифовки натуральной чистой древесины практически неопасная	30531103425	0,000	1,000	0,433	0,000	0,000	0,000	0,000	0,000	0,000	0,000	0,000	0,000	0,000	0,000	1,000	0,000	0,433	0,000
954	пыль зерновая	30116111425	0,000	937,190	0,433	0,000	0,000	200,000	200,000	0,000	0,000	0,000	0,000	0,000	0,000	0,000	737,190	0,000	0,433	0,000
955	пыль пищевых продуктов газоочистки при производстве кондитерских изделий	30119131425	0,000	0,000	0,433	0,000	0,000	0,000	0,000	0,000	0,000	0,000	0,000	0,000	0,000	0,000	0,000	0,000	0,433	0,000
956	растительные остатки при выращивании цветов, загрязненные землей	11141111235	0,000	0,000	0,433	0,000	0,000	0,000	0,000	0,000	0,000	0,000	0,000	0,000	0,000	0,000	0,000	0,000	0,433	0,000
957	растительные отходы при кошении травы на территории производственных объектов практически неопасные	73338102205	0,000	3,210	0,433	0,000	0,000	0,000	0,000	0,000	0,000	0,000	0,000	0,000	0,000	0,000	3,210	0,000	0,433	0,000
958	растительные отходы при расчистке охранных зон и полос отвода объектов инженерной инфраструктуры	73338202205	0,000	0,000	0,433	0,000	0,000	0,000	0,000	0,000	0,000	0,000	0,000	0,000	0,000	0,000	0,000	0,000	0,433	0,000
959	*растительные отходы при уходе за газонами, цветниками*	73130001205	0,000	13,243	34,870	0,000	0,000	0,000	0,000	0,000	0,000	0,000	0,000	0,000	0,000	0,000	12,882	0,000	35,231	0,000
960	растительные отходы при уходе за древесно-кустарниковыми посадками	73130002205	0,000	431,419	527,009	0,000	0,000	239,850	0,000	0,000	0,000	0,000	0,000	0,000	0,000	0,000	61,286	0,000	528,092	129,200
961	растительные отходы при уходе за зелеными насаждениями на территории производственных объектов практически неопасные	73338712205	0,000	0,000	0,433	0,000	0,000	0,000	0,000	0,000	0,000	0,000	0,000	0,000	0,000	0,000	0,000	0,000	0,433	0,000
962	резиновая обувь, утратившая потребительские свойства, незагрязненная практически неопасная	43114112205	0,000	0,000	0,433	0,000	0,000	0,000	0,000	0,000	0,000	0,000	0,000	0,000	0,000	0,000	0,000	0,000	0,433	0,000
963	резиновые перчатки, утратившие потребительские свойства, незагрязненные практически неопасные	43114111205	0,000	0,082	0,433	0,000	0,000	0,000	0,000	0,000	0,000	0,000	0,000	0,000	0,000	0,000	0,082	0,000	0,433	0,000
964	резинометаллические изделия отработанные незагрязненные	43130001525	0,000	0,024	229,783	0,000	0,000	0,000	0,000	0,000	0,000	0,000	0,000	0,000	0,000	0,000	200,024	0,000	29,783	0,000
965	рейка из натуральной чистой древесины	30522002215	0,000	1 744,840	0,433	0,000	0,000	1 720,000	0,000	0,000	0,000	0,000	0,000	24,840	0,000	0,000	0,000	0,000	0,433	0,000
966	респираторы фильтрующие текстильные, утратившие потребительские свойства	49110311615	0,000	0,000	0,433	0,000	0,000	0,000	0,000	0,000	0,000	0,000	0,000	0,000	0,000	0,000	0,000	0,000	0,433	0,000
967	рукава пожарные из натуральных волокон напорные, утратившие потребительские свойства	48922211605	0,000	0,000	0,433	0,000	0,000	0,000	0,000	0,000	0,000	0,000	0,000	0,000	0,000	0,000	0,000	0,000	0,433	0,000
968	*стеклянные хлысты (хвостики стекла)*	30118112205	0,000	0,000	0,433	0,000	0,000	0,000	0,000	0,000	0,000	0,000	0,000	0,000	0,000	0,000	0,000	0,000	0,433	0,000
969	светильник шахтный головной без аккумулятора, утративший потребительские свойства	48242102525	0,000	0,000	0,433	0,000	0,000	0,000	0,000	0,000	0,000	0,000	0,000	0,000	0,000	0,000	0,000	0,000	0,433	0,000
970	свечи зажигания автомобильные отработанные	92191001525	0,000	4,467	0,950	0,000	0,000	0,000	0,000	0,000	0,000	0,000	0,000	0,002	0,001	0,000	4,411	0,000	0,975	0,028
971	сепараторы роликоподшипников для вагонных букс из стеклонаполненного полиамида отработанные, незагрязненные	92254111525	0,000	0,300	0,000	0,000	0,000	0,000	0,000	0,000	0,000	0,000	0,000	0,000	0,300	0,000	0,000	0,000	0,000	0,000
972	силикагель отработанный при осушке воздуха и газов, не загрязненный опасными веществами	44210301495	0,000	0,000	0,000	0,000	0,000	0,000	0,000	0,000	0,000	0,000	0,000	0,000	0,000	0,000	0,000	0,000	0,000	0,000
973	скорлупа от куриных яиц	30117905295	0,000	117,861	57,633	0,000	0,000	84,800	0,000	0,000	0,000	0,000	0,000	0,000	0,000	0,000	33,061	0,000	57,633	0,000
974	скрап черных металлов незагрязненный	46101002205	0,000	12,800	0,000	0,000	0,000	0,000	0,000	0,000	0,000	0,000	2,000	7,540	0,000	0,000	0,000	0,000	0,000	3,260
975	смесь осадков механической и биологической очистки хозяйственно-бытовых и смешанных сточных вод аэробно стабилизированная, обезвоженная, практически неопасная	72243112395	0,000	0,000	0,000	0,000	0,000	0,000	0,000	0,000	0,000	0,000	0,000	0,000	0,000	0,000	0,000	0,000	0,000	0,000
976	Смет и прочие отходы от уборки территории предприятий, организаций, не относящийся к твердым коммунальным отходам	73330000000	0,000	174,650	0,000	0,000	0,000	0,000	0,000	0,000	0,000	0,000	0,000	0,000	0,000	0,000	174,650	0,000	0,000	0,000
977	*Смет с прочих территорий предприятий, организаций*	73339000000	0,000	0,000	0,000	0,000	0,000	0,000	0,000	0,000	0,000	0,000	0,000	0,000	0,000	0,000	0,000	0,000	0,000	0,000

№ строки	Наименование видов отходов, сгруппированных по классам опасности для окружающей среды	Код отхода согласно Федеральному классификационному каталогу отходов (ФККО)	Наличие отходов на начало отчетного года	Образование отходов за отчетный год	Поступление отходов из других организаций		Обработано отходов	Утилизировано отходов			Обезвреживание отходов		Передача отходов другим организациям					Размещение отходов на собственных объектах за		Наличие в организации на конец отчетного года
					всего	в т.ч. по импорту		всего	из них		всего	из них	для обработки	для утилизации	для обезвреживания	для хранения	для захоронения	из них:		
									для повторного применения (рециклинг)	предварительно прошедших обработку		предварительно прошедших обработку						хранение	захоронение	
978	смет с территории предприятия малоопасный	73339001714	0,000	27,784	0,000	0,000	0,000	0,000	0,000	0,000	0,000	0,000	0,000	0,000	0,000	0,000	27,784	0,000	0,000	0,000
979	смет с территории предприятия практически неопасный	73339002715	0,710	5 524,739	466,940	0,000	0,000	0,000	0,000	0,000	0,000	0,000	0,000	0,000	0,000	0,000	5 553,024	0,000	391,940	47,425
980	сметки сахара при производстве пищевых продуктов	30111521495	0,000	0,000	0,433	0,000	0,000	0,000	0,000	0,000	0,000	0,000	0,000	0,000	0,000	0,000	0,000	0,000	0,433	0,000
981	сметки, содержащие сахар, при приготовлении соусов и ароматизаторов в производстве табачных изделий	30130512495	0,000	0,000	0,433	0,000	0,000	0,000	0,000	0,000	0,000	0,000	0,000	0,000	0,000	0,000	0,000	0,000	0,433	0,000
982	солодовые ростки	30124003295	0,000	0,000	0,433	0,000	0,000	0,000	0,000	0,000	0,000	0,000	0,000	0,000	0,000	0,000	0,000	0,000	0,433	0,000
983	солома	11111002235	0,000	250,000	0,433	0,000	0,000	250,000	0,000	0,000	0,000	0,000	0,000	0,000	0,000	0,000	0,000	0,000	0,433	0,000
984	спецодежда из брезентовых тканей, утратившая потребительские свойства	40212112605	0,000	0,000	0,433	0,000	0,000	0,000	0,000	0,000	0,000	0,000	0,000	0,000	0,000	0,000	0,000	0,000	0,433	0,000
985	спецодежда из натуральных волокон, утратившая потребительские свойства, пригодная для изготовления ветоши	40213101625	0,000	12,365	0,072	0,000	0,000	0,945	0,000	0,000	0,000	0,000	0,000	0,000	0,000	0,000	11,391	0,000	0,101	0,000
986	спилок желатиновый при обработке шкур	30411411205	0,000	37,000	0,433	0,000	0,000	0,000	0,000	0,000	0,000	0,000	0,000	37,000	0,000	0,000	0,000	0,000	0,433	0,000
987	сплав ячменя	30124001495	0,000	0,000	0,433	0,000	0,000	0,000	0,000	0,000	0,000	0,000	0,000	0,000	0,000	0,000	0,000	0,000	0,433	0,000
988	срыв бумаги	30612112295	0,000	3,500	0,433	0,000	0,000	0,000	0,000	0,000	0,000	0,000	0,000	0,000	0,000	0,000	3,500	0,000	0,433	0,000
989	срыв картона	30612142295	0,000	0,000	0,433	0,000	0,000	0,000	0,000	0,000	0,000	0,000	0,000	0,000	0,000	0,000	0,000	0,000	0,433	0,000
990	срыв, не подлежащий роспуску	30351001235	0,000	0,000	0,433	0,000	0,000	0,000	0,000	0,000	0,000	0,000	0,000	0,000	0,000	0,000	0,000	0,000	0,433	0,000
991	срыв-роспуск	30351002235	0,000	0,000	0,433	0,000	0,000	0,000	0,000	0,000	0,000	0,000	0,000	0,000	0,000	0,000	0,000	0,000	0,433	0,000
992	стебли кукурузы	11111004235	0,000	0,000	0,433	0,000	0,000	0,000	0,000	0,000	0,000	0,000	0,000	0,000	0,000	0,000	0,000	0,000	0,433	0,000
993	стебли подсолнечника	11111003235	0,000	0,000	0,433	0,000	0,000	0,000	0,000	0,000	0,000	0,000	0,000	0,000	0,000	0,000	0,000	0,000	0,433	0,000
994	стружка алюминиевая незагрязненная	36121207225	0,000	21,198	15,547	0,000	0,000	4,015	4,015	0,000	0,000	0,000	16,474	16,256	0,000	0,000	0,000	0,000	0,000	0,000
995	стружка бронзы незагрязненная	36121205225	0,005	6,937	5 794,100	0,000	0,000	0,957	0,957	0,000	0,000	0,000	5 794,100	5,148	0,000	0,000	0,000	0,000	0,000	0,838
996	стружка латуни незагрязненная	36121206225	0,454	1,903	0,146	0,000	0,000	0,000	0,000	0,000	0,000	0,000	0,870	1,565	0,000	0,000	0,000	0,000	0,000	0,068
997	стружка натуральной чистой древесины	30523002225	0,000	65,738	68,063	0,000	0,000	7,516	5,812	0,000	0,000	0,000	7,000	18,800	0,000	0,000	32,422	0,000	68,063	0,000
998	стружка стальная незагрязненная	36121202225	0,000	1 520,561	0,000	0,000	0,000	737,119	737,119	0,000	0,000	0,000	122,217	661,225	0,000	0,000	0,000	0,000	0,000	0,000
999	стружка титана и титановых сплавов незагрязненная	36121208225	0,000	0,000	0,000	0,000	0,000	0,000	0,000	0,000	0,000	0,000	0,000	0,000	0,000	0,000	0,000	0,000	0,000	0,000
1 000	стружка черных металлов несортированная незагрязненная	36121203225	0,288	4 795,649	0,000	0,000	0,100	15,850	15,850	0,000	0,000	0,000	4 252,716	524,923	0,000	0,000	1,028	0,020	0,000	1,320
1 001	стружка чугунная незагрязненная	36121201225	0,000	39,380	0,000	0,000	0,000	0,000	0,000	0,000	0,000	0,000	0,000	39,380	0,000	0,000	0,000	0,000	0,000	0,000
1 002	субстраты минераловатные для тепличного растениеводства отработанные	11191111615	0,000	0,000	0,433	0,000	0,000	0,000	0,000	0,000	0,000	0,000	0,000	0,000	0,000	0,000	0,000	0,000	0,433	0,000
1 003	сыворотка при свертывании молока	30115321315	0,000	0,000	0,433	0,000	0,000	0,000	0,000	0,000	0,000	0,000	0,000	0,000	0,000	0,000	0,000	0,000	0,433	0,000
1 004	тара деревянная, утратившая потребительские свойства, незагрязненная	40414000515	0,000	661,892	0,433	0,000	0,000	11,900	4,400	0,000	0,000	0,000	151,200	171,727	0,000	8,000	319,065	0,000	0,433	0,000
1 005	Тара из черных металлов загрязненная	46811000000	0,000	0,016	0,000	0,000	0,000	0,000	0,000	0,000	0,000	0,000	0,000	0,000	0,000	0,000	0,016	0,000	0,000	0,000
1 006	Тара из черных металлов, загрязненная лакокрасочными материалами	46811200000	0,000	0,028	0,000	0,000	0,000	0,000	0,000	0,000	0,000	0,000	0,000	0,028	0,000	0,000	0,000	0,000	0,000	0,000
1 007	Тара из черных металлов, загрязненная нефтепродуктами	46811100000	0,000	0,000	0,000	0,000	0,000	0,000	0,000	0,000	0,000	0,000	0,000	0,000	0,000	0,000	0,000	0,000	0,000	0,000
1 008	тара полиэтиленовая, загрязненная пищевыми продуктами	43811801515	0,000	0,565	0,433	0,000	0,000	0,000	0,000	0,000	0,000	0,000	0,000	0,000	0,000	0,000	0,565	0,000	0,433	0,000
1 009	тара стеклянная незагрязненная	45110200205	0,000	5,452	0,433	0,000	0,000	0,000	0,000	0,000	0,000	0,000	0,000	0,000	0,000	0,000	5,452	0,000	0,433	0,000
1 010	технологические потери муки пшеничной	30117121495	0,000	31,602	0,433	0,000	0,000	11,800	11,800	0,000	0,000	0,000	0,365	2,446	0,000	0,000	16,991	0,000	0,433	0,000
1 011	технологические потери муки ржаной	30117122495	0,000	5,240	0,433	0,000	0,000	0,000	0,000	0,000	0,000	0,000	4,320	0,000	0,000	0,000	0,920	0,000	0,433	0,000
1 012	технологическое сукно, отработанное при формировании табачного полотна при производстве восстановленного табака	30133311615	0,000	0,000	0,433	0,000	0,000	0,000	0,000	0,000	0,000	0,000	0,000	0,000	0,000	0,000	0,000	0,000	0,433	0,000
1 013	ткань фильтровальная из натуральных волокон, загрязненная неталогенированными полимерами	44321212615	0,000	0,000	0,433	0,000	0,000	0,000	0,000	0,000	0,000	0,000	0,000	0,000	0,000	0,000	0,000	0,000	0,433	0,000
1 014	ткань фильтровальная из натуральных и смешанных волокон, загрязненная пылью древесной	44321911605	0,000	0,000	0,433	0,000	0,000	0,000	0,000	0,000	0,000	0,000	0,000	0,000	0,000	0,000	0,000	0,000	0,433	0,000
1 015	ткань фильтровальная из полимерных волокон отработанная незагрязненная	44322021625	0,000	0,000	0,433	0,000	0,000	0,000	0,000	0,000	0,000	0,000	0,000	0,000	0,000	0,000	0,000	0,000	0,433	0,000
1 016	Тормозные колодки отработанные	92031000000	0,000	0,080	0,000	0,000	0,000	0,000	0,000	0,000	0,000	0,000	0,000	0,000	0,000	0,000	0,080	0,000	0,000	0,000
1 017	тормозные колодки отработанные без накладок асбестовых	92031001525	0,027	29,305	1,195	0,000	0,000	0,000	0,000	0,000	0,000	0,000	0,241	0,956	0,000	0,000	27,860	0,000	1,298	0,171
1 018	трубы, трубки из вулканизированной резины, утратившие потребительские свойства, незагрязненные	43111001515	0,000	1,000	0,433	0,000	0,000	0,000	0,000	0,000	0,000	0,000	0,000	0,000	0,000	0,000	1,000	0,000	0,433	0,000
1 019	Трубы, трубки, шланги и рукава из вулканизированной резины, утратившие потребительские свойства, незагрязненные	43111000000	0,000	0,000	0,433	0,000	0,000	0,000	0,000	0,000	0,000	0,000	0,000	0,000	0,000	0,000	0,000	0,000	0,433	0,000
1 020	угары необработанные льняные	30212121235	0,000	0,000	0,433	0,000	0,000	0,000	0,000	0,000	0,000	0,000	0,000	0,000	0,000	0,000	0,000	0,000	0,433	0,000
1 021	угары обработанные льняные	30212122235	0,000	0,000	0,433	0,000	0,000	0,000	0,000	0,000	0,000	0,000	0,000	0,000	0,000	0,000	0,000	0,000	0,433	0,000
1 022	угары от шелкового производства	30214102235	0,000	0,000	0,433	0,000	0,000	0,000	0,000	0,000	0,000	0,000	0,000	0,000	0,000	0,000	0,000	0,000	0,433	0,000
1 023	уголь активированный, отработанный при подготовке воды, практически неопасный	71021252205	0,000	0,000	0,433	0,000	0,000	0,000	0,000	0,000	0,000	0,000	0,000	0,000	0,000	0,000	0,000	0,000	0,433	0,000
1 024	упаковка из бумаги и/или картона в смеси незагрязненная	40518911605	0,000	19,027	7 660,433	0,000	0,000	0,000	0,000	0,000	0,000	0,000	0,000	7 661,000	0,000	0,000	18,027	0,000	0,433	0,000
1 025	упаковка из бумаги и/или картона, загрязненная грунтом	40591956605	0,000	0,000	0,433	0,000	0,000	0,000	0,000	0,000	0,000	0,000	0,000	0,000	0,000	0,000	0,000	0,000	0,433	0,000
1 026	упаковка из бумаги и/или картона, загрязненная растительными и животными жирами	40591311605	0,000	0,000	0,433	0,000	0,000	0,000	0,000	0,000	0,000	0,000	0,000	0,000	0,000	0,000	0,000	0,000	0,433	0,000
1 027	упаковка из бумаги и/или картона, загрязненная цементом	40591135605	0,000	1,680	0,000	0,000	0,000	0,000	0,000	0,000	0,000	0,000	0,000	0,000	0,000	0,000	1,680	0,000	0,000	0,000
1 028	упаковка из джута растительного происхождения, утратившая потребительские свойства, незагрязненная	40216511515	0,000	0,000	0,433	0,000	0,000	0,000	0,000	0,000	0,000	0,000	0,000	0,000	0,000	0,000	0,000	0,000	0,433	0,000
1 029	упаковка из фанеры, утратившая потребительские свойства, незагрязненная	40421111515	0,000	0,000	0,433	0,000	0,000	0,000	0,000	0,000	0,000	0,000	0,000	0,000	0,000	0,000	0,000	0,000	0,433	0,000
1 030	фильтр керамзитовый отработанный практически неопасный	44375111495	0,000	0,000	0,433	0,000	0,000	0,000	0,000	0,000	0,000	0,000	0,000	0,000	0,000	0,000	0,000	0,000	0,433	0,000
1 031	фильтрующая загрузка из опилок древесных отработанная незагрязненная	44391131605	0,000	0,000	0,433	0,000	0,000	0,000	0,000	0,000	0,000	0,000	0,000	0,000	0,000	0,000	0,000	0,000	0,433	0,000

№ строки	Наименование видов отходов, сгруппированных по классам опасности для окружающей среды	Код отхода согласно Федеральному классификационному каталогу отходов (ФККО)	Наличие отходов на начало отчетного года	Образование отходов за отчетный год	Поступление отходов из других организаций		Обработано отходов	Утилизировано отходов			Обезвреживание отходов		Передача отходов другим организациям					Размещение отходов на собственных объектах за		Наличие в организации на конец отчетного года
					всего	в т.ч. по импорту		всего	из них		всего	из них	для обработки	для утилизации	для обезвреживания	для хранения	для захоронения	из них:		
									для повторного применения (рециклинг)	предварительно прошедших обработку		предварительно прошедших						хранение	захоронение	
1 032	фильтрующая загрузка на основе кизельгура отработанная незагрязненная	44370511495	0,000	0,000	0,433	0,000	0,000	0,000	0,000	0,000	0,000	0,000	0,000	0,000	0,000	0,000	0,000	0,000	0,433	0,000
1 033	фильтрующие элементы на основе полиэтилена, отработанные при подготовке воды, практически неопасные	71021317515	0,000	0,031	0,433	0,000	0,000	0,000	0,000	0,000	0,000	0,000	0,000	0,000	0,000	0,000	0,031	0,000	0,433	0,000
1 034	фильтры бумажные в виде изделий, загрязненные диоксидом кремния, практически неопасные	44311485525	0,000	0,000	0,433	0,000	0,000	0,000	0,000	0,000	0,000	0,000	0,000	0,000	0,000	0,000	0,000	0,000	0,433	0,000
1 035	фильтры из минеральных материалов и картона, отработанные при фильтрации винноматериала	30122613615	0,000	0,000	0,433	0,000	0,000	0,000	0,000	0,000	0,000	0,000	0,000	0,000	0,000	0,000	0,000	0,000	0,433	0,000
1 036	фильтры картонные для пищевых жидкостей, утратившие потребительские свойства	44311501605	0,000	0,000	0,433	0,000	0,000	0,000	0,000	0,000	0,000	0,000	0,000	0,000	0,000	0,000	0,000	0,000	0,433	0,000
1 037	фильтры картонные, отработанные при фильтрации пива	30124521605	0,000	24,300	0,433	0,000	0,000	0,000	0,000	0,000	0,000	0,000	0,000	0,000	0,000	0,000	24,300	0,000	0,433	0,000
1 038	фильтры очистки масла автотранспортных средств отработанные	92130201523	0,000	0,002	0,000	0,000	0,000	0,000	0,000	0,000	0,000	0,000	0,000	0,000	0,002	0,000	0,000	0,000	0,000	0,000
1 039	фильтры рукавные из натуральных и синтетических волокон, загрязненные неорганическими нерастворимыми минеральными веществами	44311871625	0,000	0,000	0,433	0,000	0,000	0,000	0,000	0,000	0,000	0,000	0,000	0,000	0,000	0,000	0,000	0,000	0,433	0,000
1 040	фрукты и овощи переработанные, утратившие потребительские свойства	40111011395	0,000	38,195	0,433	0,000	0,000	0,000	0,000	0,000	0,000	0,000	0,000	36,995	0,000	0,000	1,200	0,000	0,433	0,000
1 041	фуражное зерно, утратившее потребительские свойства	11421111495	0,000	0,000	0,433	0,000	0,000	0,000	0,000	0,000	0,000	0,000	0,000	0,000	0,000	0,000	0,000	0,000	0,433	0,000
1 042	хлебная крошка	30117903295	0,000	11,070	0,433	0,000	0,000	0,000	0,000	0,000	0,000	0,000	6,570	0,000	0,000	0,000	4,500	0,000	0,433	0,000
1 043	хлебобулочные, мучные кондитерские изделия недлительного хранения, утратившие потребительские свойства	40151011295	0,000	9,700	0,433	0,000	0,000	0,000	0,000	0,000	0,000	0,000	0,000	0,000	0,000	0,000	9,700	0,000	0,433	0,000
1 044	цемент некондиционный	34510001205	0,000	0,000	0,433	0,000	0,000	0,000	0,000	0,000	0,000	0,000	0,000	0,000	0,000	0,000	0,000	0,000	0,433	0,000
1 045	чай некондиционный или загрязненный	30118311495	0,000	0,000	0,433	0,000	0,000	0,000	0,000	0,000	0,000	0,000	0,000	0,000	0,000	0,000	0,000	0,000	0,433	0,000
1 046	шелуха кофейная	30118323495	0,000	0,000	0,433	0,000	0,000	0,000	0,000	0,000	0,000	0,000	0,000	0,000	0,000	0,000	0,000	0,000	0,433	0,000
1 047	шелуха орехов	30111302295	0,000	0,000	0,433	0,000	0,000	0,000	0,000	0,000	0,000	0,000	0,000	0,000	0,000	0,000	0,000	0,000	0,433	0,000
1 048	шкурка шлифовальная отработанная	45620001295	0,000	1,728	0,433	0,000	0,000	0,000	0,000	0,000	0,000	0,000	0,000	0,000	0,000	0,000	1,728	0,000	0,433	0,000
1 049	шкурки и семена овощные	30113202295	0,000	0,000	0,433	0,000	0,000	0,000	0,000	0,000	0,000	0,000	0,000	0,000	0,000	0,000	0,000	0,000	0,433	0,000
1 050	шлам древесный от шлифовки натуральной чистой древесины	30531102395	0,000	0,000	0,433	0,000	0,000	0,000	0,000	0,000	0,000	0,000	0,000	0,000	0,000	0,000	0,000	0,000	0,433	0,000
1 051	шламы буровые при горизонтальном, наклонно-направленном бурении с применением бурового раствора глинистого на водной основе практически неопасные	81112312395	0,000	0,000	0,433	0,000	0,000	0,000	0,000	0,000	0,000	0,000	0,000	0,000	0,000	0,000	0,000	0,000	0,433	0,000
1 052	шланги и рукава из вулканизированной резины, утратившие потребительские свойства, незагрязненные	43111002515	0,000	21,213	0,433	0,000	0,000	0,000	0,000	0,000	0,000	0,000	0,000	0,000	0,700	0,000	20,513	0,000	0,433	0,000
1 053	шрот льняной	30114142295	0,000	0,000	0,433	0,000	0,000	0,000	0,000	0,000	0,000	0,000	0,000	0,000	0,000	0,000	0,000	0,000	0,433	0,000
1 054	шрот подсолнечный	30114141295	0,000	0,000	0,433	0,000	0,000	0,000	0,000	0,000	0,000	0,000	0,000	0,000	0,000	0,000	0,000	0,000	0,433	0,000
1 055	щебень известняковый, доломитовый некондиционный практически неопасный	23111204405	0,000	0,000	0,000	0,000	0,000	0,000	0,000	0,000	0,000	0,000	0,000	0,000	0,000	0,000	0,000	0,000	0,000	0,000
1 056	щепа натуральной чистой древесины	30522003215	0,000	223,852	330,433	0,000	0,000	366,652	0,000	0,000	0,000	0,000	22,200	165,000	0,000	0,000	0,000	0,000	0,433	0,000
1 057	электроды графитовые отработанные не загрязненные опасными веществами	35190101205	0,000	32,315	0,433	0,000	0,000	29,300	29,300	0,000	0,000	0,000	0,000	0,000	0,000	0,000	2,965	0,000	0,433	0,050
1 058	электроды угольные отработанные незагрязненные	36131001515	0,000	0,000	0,433	0,000	0,000	0,000	0,000	0,000	0,000	0,000	0,000	0,000	0,000	0,000	0,000	0,000	0,433	0,000

Данные статистической отчетности по форме 2-ТП (отходы) о количестве образования отходов на территории Брянской области по каждому виду отходов с разбивкой по классам опасности, 2018 год

Код по ОКЕИ: тонна - 168

№ строки	Наименование видов отходов, сгруппированных по классам опасности для окружающей среды	Код отхода согласно Федеральному классификационному каталогу отходов (ФККО)	Наличие отходов на начало отчетного года	Образование отходов за отчетный год	Поступление отходов из других организаций		Обработано отходов	Утилизировано отходов			Обезвреживание отходов		Передача отходов другим организациям					Размещение отходов на собственных объектах за		Наличие в организации на конец отчетного года
					всего	в т.ч. по импорту		всего	из них		всего	из них	для обработки	для утилизации	для обезвреживания	для хранения	для захоронения	из них:		
									для повторного применения (рециклинг)	предварительно прошедших обработку		предварительно прошедших обработку						хранение	захоронение	
А	Б	В	1	2	3	4	5	6	7	8	9	10	11	12	13	14	15	16	17	18
1	ВСЕГО		207494,521	951902,847	1121999,381	0,000	67543,435	578768,825	268849,933	58104,625	160091,968	0,000	74325,455	361284,264	78859,826	0,000	502383,486	8,953	291296,820	234398,104
2	*I класс*		0,817	62,390	135,516	0,000	0,000	0,000	0,000	0,000	67,649	0,000	0,000	0,172	130,649	0,000	0,000	0,000	0,000	0,253
3	лампы ртутные, ртутно-кварцевые, люминесцентные, утратившие потребительские свойства	47110101521	0,817	26,645	135,432	0,000	0,000	0,000	0,000	0,000	67,649	0,000	0,000	0,172	94,820	0,000	0,000	0,000	0,000	0,253
4	Отходы прочего оборудования, содержащего ртуть	47190000000	0,000	0,095	0,000	0,000	0,000	0,000	0,000	0,000	0,000	0,000	0,000	0,000	0,095	0,000	0,000	0,000	0,000	0,000
5	отходы вентилей ртутных	47191000521	0,000	0,000	0,006	0,000	0,000	0,000	0,000	0,000	0,000	0,000	0,000	0,000	0,006	0,000	0,000	0,000	0,000	0,000
6	отходы термометров ртутных	47192000521	0,000	0,037	0,078	0,000	0,000	0,000	0,000	0,000	0,000	0,000	0,000	0,000	0,115	0,000	0,000	0,000	0,000	0,000
7	барометр ртутный, утративший потребительские свойства	47194111521	0,000	0,001	0,000	0,000	0,000	0,000	0,000	0,000	0,000	0,000	0,000	0,000	0,001	0,000	0,000	0,000	0,000	0,000
8	отходы конденсаторов с трихлордифенилом	47211001521	0,000	35,612	0,000	0,000	0,000	0,000	0,000	0,000	0,000	0,000	0,000	0,000	35,612	0,000	0,000	0,000	0,000	0,000
9	отходы оксидов ванадия при технических испытаниях и измерениях	94120101291	0,000	0,000	0,000	0,000	0,000	0,000	0,000	0,000	0,000	0,000	0,000	0,000	0,000	0,000	0,000	0,000	0,000	0,000
10	*II класс*		4,333	1561,942	38,830	0,000	0,000	0,000	0,000	0,000	1523,570	0,000	0,664	1,498	74,150	0,000	0,000	0,049	0,000	5,223
11	Прочие отходы гальванических производств	36348000000	0,000	1500,000	0,000	0,000	0,000	0,000	0,000	0,000	1500,000	0,000	0,000	0,000	0,000	0,000	0,000	0,000	0,000	0,000
12	отходы смеси диметилформамида и моноэтаноламина, загрязненные фоторезистом при фотолитографии в производстве полупроводниковых приборов	37111254102	0,000	1,493	0,000	0,000	0,000	0,000	0,000	0,000	0,000	0,000	0,000	0,000	1,493	0,000	0,000	0,000	0,000	0,000
13	Прочие отходы фильтров и фильтровальных материалов отработанные	44390000000	0,000	0,000	0,000	0,000	0,000	0,000	0,000	0,000	0,000	0,000	0,000	0,000	0,000	0,000	0,000	0,000	0,000	0,000
14	системный блок компьютера, утративший потребительские свойства	48120101524	0,000	0,000	0,000	0,000	0,000	0,000	0,000	0,000	0,000	0,000	0,000	0,000	0,000	0,000	0,000	0,000	0,000	0,000
15	источники бесперебойного питания, утратившие потребительские свойства	48121102532	0,008	0,172	0,000	0,000	0,000	0,000	0,000	0,000	0,000	0,000	0,000	0,063	0,117	0,000	0,000	0,000	0,000	0,000
16	одиночные гальванические элементы (батарейки) никель-кадмиевые неповрежденные отработанные	48220151532	0,000	0,000	0,000	0,000	0,000	0,000	0,000	0,000	0,000	0,000	0,000	0,000	0,000	0,000	0,000	0,000	0,000	0,000
17	аккумуляторы стационарные свинцово-кислотные, утратившие потребительские свойства	48221111532	0,000	0,150	0,000	0,000	0,000	0,000	0,000	0,000	0,000	0,000	0,000	0,000	0,150	0,000	0,000	0,000	0,000	0,000
18	аккумуляторные батареи источников бесперебойного питания свинцово-кислотные, утратившие потребительские свойства, с электролитом	48221211532	0,000	0,003	0,000	0,000	0,000	0,000	0,000	0,000	0,000	0,000	0,000	0,000	0,000	0,000	0,000	0,000	0,000	0,003
19	*аккумуляторы свинцовые отработанные неповрежденные*, с электролитом	92011001532	4,292	55,347	38,812	0,000	0,000	0,000	0,000	0,000	19,382	0,000	0,664	1,435	71,750	0,000	0,000	0,049	0,000	5,220
20	аккумуляторы никель-кадмиевые отработанные неповрежденные, с электролитом	92012001532	0,000	0,430	0,000	0,000	0,000	0,000	0,000	0,000	0,000	0,000	0,000	0,000	0,430	0,000	0,000	0,000	0,000	0,000
21	аккумуляторы никель-железные отработанные неповрежденные, с электролитом	92013001532	0,000	0,000	0,018	0,000	0,000	0,000	0,000	0,000	0,000	0,000	0,000	0,000	0,018	0,000	0,000	0,000	0,000	0,000
22	кислота аккумуляторная серная отработанная	92021001102	0,033	4,347	0,000	0,000	0,000	0,000	0,000	0,000	4,188	0,000	0,000	0,000	0,192	0,000	0,000	0,000	0,000	0,000
23	отходы соляной кислоты при технических испытаниях и измерениях	94132201102	0,000	0,000	0,000	0,000	0,000	0,000	0,000	0,000	0,000	0,000	0,000	0,000	0,000	0,000	0,000	0,000	0,000	0,000
24	*III класс*		117,387	3627,921	7241,455	0,000	0,000	45,065	44,614	0,000	2242,441	0,000	2219,006	258,909	5643,275	0,000	32,425	0,000	490,768	54,872
25	навоз свиней свежий	11251001333	0,000	82,500	0,000	0,000	0,000	10,250	10,250	0,000	0,000	0,000	62,000	0,000	10,250	0,000	0,000	0,000	0,000	0,000
26	помет куриный свежий	11271101333	0,000	0,000	0,000	0,000	0,000	0,000	0,000	0,000	0,000	0,000	0,000	0,000	0,000	0,000	0,000	0,000	0,000	0,000
27	пыль табачная	30139002423	0,000	1,800	0,000	0,000	0,000	0,000	0,000	0,000	0,000	0,000	1,800	0,000	0,000	0,000	0,000	0,000	0,000	0,000
28	пыль цементная	34510011423	0,000	2,200	0,000	0,000	0,000	2,200	2,200	0,000	0,000	0,000	0,000	0,000	0,000	0,000	0,000	0,000	0,000	0,000
29	окалина замасленная прокатного производства с содержанием масла 15 % и более	35150101393	0,000	0,000	0,000	0,000	0,000	0,000	0,000	0,000	0,000	0,000	0,000	0,000	0,000	0,000	0,000	0,000	0,000	0,000
30	шлак плавки цинкосодержащих отходов при производстве цинка из вторичного сырья	35534912293	0,000	0,000	0,261	0,000	0,000	0,000	0,000	0,000	0,000	0,000	0,000	0,000	0,000	0,000	0,000	0,000	0,000	0,261
31	шлак плавки алюминия при литье алюминия	35702311203	0,000	0,000	0,046	0,000	0,000	0,000	0,000	0,000	0,000	0,000	0,000	0,000	0,000	0,000	0,000	0,000	0,000	0,046
32	отходы расплава хлористого бария закалочных ванн при термической обработке металлических поверхностей	36105111203	0,075	0,000	0,000	0,000	0,000	0,000	0,000	0,000	0,000	0,000	0,000	0,000	0,000	0,000	0,000	0,000	0,000	0,075
33	Смазочно-охлаждающие жидкости отработанные при металлообработке	36121100000	0,000	0,000	0,000	0,000	0,000	0,000	0,000	0,000	0,000	0,000	0,000	0,000	0,000	0,000	0,000	0,000	0,000	0,000
34	смазочно-охлаждающие масла отработанные при металлообработке	36121101313	0,000	0,790	150,170	0,000	0,000	0,000	0,000	0,000	75,085	0,000	0,000	0,000	75,875	0,000	0,000	0,000	0,000	0,000
35	смазочно-охлаждающие масла, отработанные при металлообработке	36121101313	0,000	2,400	75,085	0,000	0,000	0,000	0,000	0,000	0,000	0,000	0,000	0,000	77,485	0,000	0,000	0,000	0,000	0,000
36	стружка медная незагрязненная	36121204223	0,002	0,042	2,666	0,000	0,000	0,000	0,000	0,000	0,000	0,000	2,637	0,044	0,000	0,000	0,000	0,000	0,000	0,029
37	стружка из черных металлов, загрязненная нефтепродуктами (содержание нефтепродуктов 15 % и более)	36121513223	0,000	0,000	0,000	0,000	0,000	0,000	0,000	0,000	0,000	0,000	0,000	0,000	0,000	0,000	0,000	0,000	0,000	0,000
38	эмульсии и эмульсионные смеси для шлифовки металлов отработанные, содержащие масла или нефтепродукты в количестве 15 % и более	36122201313	0,000	2,290	36,961	0,000	0,000	0,000	0,000	0,000	12,987	0,000	0,000	0,000	26,264	0,000	0,000	0,000	0,000	0,000
39	эмульсии и эмульсионные смеси для шлифовки металлов отработанные, содержащие масла или нефтепродукты в количестве 15% и более	36122201313	0,576	5,996	0,600	0,000	0,000	0,000	0,000	0,000	0,000	0,000	0,000	0,000	7,172	0,000	0,000	0,000	0,000	0,000
40	шлам шлифовальный маслосодержащий	36122203393	0,225	4,978	4,928	0,000	0,000	0,000	0,000	0,000	5,153	0,000	0,000	0,000	4,978	0,000	0,000	0,000	0,000	0,000
41	осадок ванн фосфатирования, содержащий фосфаты цинка 7 % и более (в пересчете на цинк)	36331201333	0,000	1,000	0,000	0,000	0,000	0,000	0,000	0,000	0,000	0,000	0,000	0,000	1,000	0,000	0,000	0,000	0,000	0,000
42	осадок ванн травления алюминия раствором на основе гидроксида натрия	36333211393	0,000	0,000	0,000	0,000	0,000	0,000	0,000	0,000	0,000	0,000	0,000	0,000	0,000	0,000	0,000	0,000	0,000	0,000
43	Растворы обезжиривания металлических поверхностей отработанные	36334100000	0,000	0,030	0,000	0,000	0,000	0,000	0,000	0,000	0,000	0,000	0,000	0,000	0,030	0,000	0,000	0,000	0,000	0,000

44	Осадки ванн гальванических производств	36348200000	0,000	0,100	0,000	0,000	0,000	0,000	0,000	0,000	0,000	0,000	0,000	0,000	0,100	0,000	0,000	0,000	0,000	0,000
45	осадки ванн гальванических производств в смеси с преимущественным содержанием меди	36348292393	0,000	0,525	0,000	0,000	0,000	0,000	0,000	0,000	0,000	0,000	0,000	0,000	0,000	0,000	0,000	0,000	0,000	0,525
46	осадок нейтрализации известковым молоком смешанных (кислотно-щелочных, хромсодержащих и цианосодержащих) стоков гальванических производств обезвоженный с преимущественным содержанием цинка	36348576393	7,310	4,690	0,000	0,000	0,000	0,000	0,000	0,000	0,000	0,000	0,000	12,000	0,000	0,000	0,000	0,000	0,000	0,000
47	осадок нейтрализации известковым молоком смешанных (кислых и щелочных) стоков гальванических производств с преимущественным содержанием железа	36348581393	0,000	5,500	0,000	0,000	0,000	0,000	0,000	0,000	0,000	0,000	0,000	0,000	5,500	0,000	0,000	0,000	0,000	0,000
48	смесь осадков нейтрализации известковым молоком кислотно-щелочных и хромсодержащих стоков гальванических производств	36348596393	0,000	1,800	0,000	0,000	0,000	0,000	0,000	0,000	0,000	0,000	0,000	0,000	1,800	0,000	0,000	0,000	0,000	0,000
49	отходы очистки окрасочных камер	36351811333	0,000	6,600	0,000	0,000	0,000	0,000	0,000	0,000	0,000	0,000	0,000	0,000	6,600	0,000	0,000	0,000	0,000	0,000
50	спецодежда из натуральных, синтетических, искусственных и шерстяных волокон, загрязненная нефтепродуктами (содержание нефтепродуктов 15 % и более)	40231101623	0,000	0,000	0,000	0,000	0,000	0,000	0,000	0,000	0,000	0,000	0,000	0,000	0,000	0,000	0,000	0,000	0,000	0,000
51	отходы изделий из натуральных, синтетических, искусственных и шерстяных волокон, загрязненных химическими реактивами в смеси	40239211603	0,000	1,300	0,000	0,000	0,000	0,000	0,000	0,000	0,000	0,000	0,000	0,000	0,000	0,000	1,300	0,000	0,000	0,000
52	Масла моторные отработанные	40611001313	0,031	0,143	0,000	0,000	0,000	0,000	0,000	0,000	0,000	0,000	0,000	0,000	0,174	0,000	0,000	0,000	0,000	0,000
53	отходы минеральных масел моторных	40611001313	8,774	439,375	272,905	0,000	0,000	6,351	6,000	0,000	136,306	0,000	5,561	38,058	526,149	0,000	0,000	0,000	0,000	8,630
54	отходы минеральных масел гидравлических, не содержащих галогены	40612001313	0,155	361,437	38,563	0,000	0,000	0,000	0,000	0,000	19,266	0,000	0,252	2,650	377,701	0,000	0,000	0,000	0,000	0,286
55	отходы минеральных масел индустриальных	40613001313	0,240	35,422	26,161	0,000	0,000	12,576	12,576	0,000	13,296	0,000	5,352	10,970	18,046	0,000	0,000	0,000	0,000	1,583
56	отходы минеральных масел трансформаторных, не содержащих галогены	40614001313	0,015	2,518	43,580	0,000	0,000	0,000	0,000	0,000	21,790	0,000	0,000	1,200	23,123	0,000	0,000	0,000	0,000	0,000
57	отходы минеральных масел трансмиссионных	40615001313	1,328	145,335	26,696	0,000	0,000	0,658	0,658	0,000	13,398	0,000	0,080	14,152	144,615	0,000	0,000	0,000	0,000	0,455
58	отходы минеральных масел компрессорных	40616601313	0,020	16,049	5,932	0,000	0,000	12,000	12,000	0,000	2,966	0,000	0,120	1,470	5,402	0,000	0,000	0,000	0,000	0,043
59	отходы минеральных масел турбинных	40617001313	0,000	0,000	0,200	0,000	0,000	0,000	0,000	0,000	0,100	0,000	0,000	0,000	0,100	0,000	0,000	0,000	0,000	0,000
60	отходы минеральных масел технологических	40618001313	0,000	0,000	0,000	0,000	0,000	0,000	0,000	0,000	0,000	0,000	0,000	0,000	0,000	0,000	0,000	0,000	0,000	0,000
61	отходы прочих минеральных масел	40619001313	0,000	28,240	0,000	0,000	0,000	0,000	0,000	0,000	0,000	0,000	0,000	0,200	0,000	0,000	28,040	0,000	0,000	0,000
62	нефтяные промывочные жидкости, утратившие потребительские свойства, не загрязненные веществами 1-2 классов опасности	40631001313	0,000	0,005	0,000	0,000	0,000	0,000	0,000	0,000	0,000	0,000	0,000	0,000	0,005	0,000	0,000	0,000	0,000	0,000
63	смесь масел минеральных отработанных, не содержащих галогены, пригодная для утилизации	40632901313	0,000	13,520	0,000	0,000	0,000	0,000	0,000	0,000	0,000	0,000	0,000	13,520	0,000	0,000	0,000	0,000	0,000	0,000
64	всплывшие нефтепродукты из нефтеловушек и аналогичных сооружений	40635001313	0,000	22,573	23,635	0,000	0,000	0,000	0,000	0,000	11,225	0,000	0,000	0,000	34,983	0,000	0,000	0,000	0,000	0,000
65	смеси нефтепродуктов прочие, извлекаемые из очистных сооружений нефтесодержащих вод, содержащие нефтепродукты более 70%	40635011323	0,000	5,000	0,000	0,000	0,000	0,000	0,000	0,000	0,000	0,000	0,000	0,000	5,000	0,000	0,000	0,000	0,000	0,000
66	смеси нефтепродуктов, собранные при зачистке средств хранения и транспортирования нефти и нефтепродуктов	40639001313	0,000	0,000	0,000	0,000	0,000	0,000	0,000	0,000	0,000	0,000	0,000	0,000	0,000	0,000	0,000	0,000	0,000	0,000
67	отходы смазок на основе нефтяных масел	40641001393	0,000	7,490	0,000	0,000	0,000	0,760	0,760	0,000	0,000	0,000	0,000	0,000	6,730	0,000	0,000	0,000	0,000	0,000
68	Прочие отходы нефтепродуктов	40690000000	0,000	0,000	0,000	0,000	0,000	0,000	0,000	0,000	0,000	0,000	0,000	0,000	0,000	0,000	0,000	0,000	0,000	0,000
69	остатки дизельного топлива, утратившего потребительские свойства	40691001103	0,000	0,005	0,520	0,000	0,000	0,000	0,000	0,000	0,260	0,000	0,000	0,000	0,265	0,000	0,000	0,000	0,000	0,000
70	отходы синтетических и полусинтетических масел моторных	41310001313	1,431	168,198	0,000	0,000	0,000	0,270	0,170	0,000	0,000	0,000	0,324	145,546	21,401	0,000	0,000	0,000	0,000	2,088
71	отходы синтетических и полусинтетических масел индустриальных	41320001313	0,255	3,792	0,000	0,000	0,000	0,000	0,000	0,000	0,000	0,000	0,000	0,020	3,745	0,000	0,000	0,000	0,000	0,282
72	отходы синтетических масел компрессорных	41340001313	0,000	4,817	0,000	0,000	0,000	0,000	0,000	0,000	0,000	0,000	0,000	0,928	3,889	0,000	0,000	0,000	0,000	0,000
73	отходы прочих синтетических масел	41350001313	0,000	0,000	0,000	0,000	0,000	0,000	0,000	0,000	0,000	0,000	0,000	0,000	0,000	0,000	0,000	0,000	0,000	0,000
74	отходы растворителей на основе трихлорэтилена загрязненные минеральными маслами	41411111103	0,000	0,248	0,000	0,000	0,000	0,000	0,000	0,000	0,000	0,000	0,000	0,000	0,248	0,000	0,000	0,000	0,000	0,000
75	отходы растворителей на основе трихлорэтилена, загрязненные минеральными маслами	41411111103	0,000	0,330	0,000	0,000	0,000	0,000	0,000	0,000	0,000	0,000	0,000	0,000	0,330	0,000	0,000	0,000	0,000	0,000
76	отходы растворителей на основе ксилола, загрязненные оксидами железа и кремния	41412231313	0,000	9,960	0,000	0,000	0,000	0,000	0,000	0,000	0,000	0,000	0,000	0,000	9,960	0,000	0,000	0,000	0,000	0,000
77	отходы растворителей на основе ацетона, загрязненные негалогенированными органическими веществами	41412311103	0,000	9,228	0,000	0,000	0,000	0,000	0,000	0,000	0,000	0,000	0,000	0,000	9,228	0,000	0,000	0,000	0,000	0,000
78	отходы растворителей на основе ацетона незагрязненные	41412319103	0,000	0,000	0,000	0,000	0,000	0,000	0,000	0,000	0,000	0,000	0,000	0,000	0,000	0,000	0,000	0,000	0,000	0,000
79	отходы растворителей на основе спирта изопропилового	41412634103	0,000	0,043	0,000	0,000	0,000	0,000	0,000	0,000	0,000	0,000	0,000	0,000	0,043	0,000	0,000	0,000	0,000	0,000
80	отходы негалогенированных органических растворителей в смеси незагрязненных	41412901313	0,000	1374,014	0,000	0,000	0,000	0,000	0,000	0,000	0,000	0,000	0,000	0,000	1374,014	0,000	0,000	0,000	0,000	0,000
81	отходы негалогенированных органических растворителей в смеси, загрязненные лакокрасочными материалами	41412912313	0,000	0,727	0,000	0,000	0,000	0,000	0,000	0,000	0,000	0,000	0,000	0,000	0,000	0,000	0,000	0,000	0,000	0,727
82	отходы материалов лакокрасочных на основе сложных полиэфиров в среде негалогенированных органических растворителей	41442211393	0,000	4,160	0,000	0,000	0,000	0,000	0,000	0,000	0,000	0,000	0,000	0,000	4,160	0,000	0,000	0,000	0,000	0,000
83	отходы материалов лакокрасочных на основе эпоксидных смол и диоксида титана	41443511303	0,000	34,198	0,000	0,000	0,000	0,000	0,000	0,000	0,000	0,000	0,000	0,000	34,198	0,000	0,000	0,000	0,000	0,000
84	отходы стеклоомывателя на основе изопропилового спирта	41622711103	0,000	0,015	0,000	0,000	0,000	0,000	0,000	0,000	0,000	0,000	0,000	0,000	0,015	0,000	0,000	0,000	0,000	0,000
85	пленка рентгеновская отработанная	41716111523	0,000	0,380	0,000	0,000	0,000	0,000	0,000	0,000	0,000	0,000	0,380	0,000	0,000	0,000	0,000	0,000	0,000	0,000
86	отходы фиксажных растворов при обработке рентгеновской пленки	41721201103	0,000	0,270	0,000	0,000	0,000	0,000	0,000	0,000	0,000	0,000	0,120	0,150	0,000	0,000	0,000	0,000	0,000	0,000
87	силиконовые масла, утратившие потребительские свойства	41950101103	0,000	0,000	0,000	0,000	0,000	0,000	0,000	0,000	0,000	0,000	0,000	0,000	0,000	0,000	0,000	0,000	0,000	0,000
88	упаковка полиэтиленовая, загрязненная пластизольной мастикой на основе поливинилхлорида	43811934513	0,000	0,000	0,000	0,000	0,000	0,000	0,000	0,000	0,000	0,000	0,000	0,000	0,000	0,000	0,000	0,000	0,000	0,000
89	цеолит отработанный, загрязненный нефтью и нефтепродуктами (содержание нефтепродуктов 15 % и более)	44250101293	0,000	0,000	0,000	0,000	0,000	0,000	0,000	0,000	0,000	0,000	0,000	0,000	0,000	0,000	0,000	0,000	0,000	0,000

90	силикагель отработанный, загрязненный нефтью и нефтепродуктами (содержание масла 15% и более)	44250311293	0,000	0,000	2,682	0,000	0,000	0,000	0,000	0,000	1,341	0,000	0,000	0,000	1,341	0,000	0,000	0,000	0,000	0,000
91	силикагель отработанный, загрязненный нефтью и нефтепродуктами (содержание нефтепродуктов 15% и более)	44250311293	0,000	0,000	1,341	0,000	0,000	0,000	0,000	0,000	0,000	0,000	0,000	0,000	1,341	0,000	0,000	0,000	0,000	0,000
92	Уголь активированный отработанный, загрязненный опасными веществами (Отработанные картриджи угольных фильтров)	44250400000	0,000	8,861	0,000	0,000	0,000	0,000	0,000	0,000	0,000	0,000	0,000	0,000	0,000	0,000	0,000	0,000	8,861	0,000
93	угольные фильтры отработанные, загрязненные нефтепродуктами (содержание нефтепродуктов 15 % и более)	44310101523	0,000	0,000	0,000	0,000	0,000	0,000	0,000	0,000	0,000	0,000	0,000	0,000	0,000	0,000	0,000	0,000	0,000	0,000
94	фильтры окрасочных камер стекловолоконные отработанные, загрязненные лакокрасочными материалами	44310301613	0,000	5,498	0,000	0,000	0,000	0,000	0,000	0,000	0,000	0,000	0,000	0,000	5,498	0,000	0,000	0,000	0,000	0,000
95	фильтры окрасочных камер картонные отработанные, загрязненные лакокрасочными материалами	44310311613	0,000	8,062	0,000	0,000	0,000	0,000	0,000	0,000	0,000	0,000	0,000	0,000	8,062	0,000	0,000	0,000	0,000	0,000
96	фильтры бумажные отработанные, загрязненные нефтепродуктами (содержание нефтепродуктов 15 % и более)	44311411603	0,000	13,000	0,000	0,000	0,000	0,000	0,000	0,000	0,000	0,000	0,000	0,000	13,000	0,000	0,000	0,000	0,000	0,000
97	Нетканые фильтровальные материалы отработанные	44350000000	0,000	0,000	0,000	0,000	0,000	0,000	0,000	0,000	0,000	0,000	0,000	0,000	0,000	0,000	0,000	0,000	0,000	0,000
98	нетканые фильтровальные материалы синтетические, загрязненные нефтепродуктами (содержание нефтепродуктов 15 % и более)	44350101613	0,000	0,000	0,000	0,000	0,000	0,000	0,000	0,000	0,000	0,000	0,000	0,000	0,000	0,000	0,000	0,000	0,000	0,000
99	фильтрующая загрузка из разнородных полимерных материалов, загрязненная нефтепродуктами (содержание нефтепродуктов 15% и более)	44372181523	0,000	0,000	0,000	0,000	0,000	0,000	0,000	0,000	0,000	0,000	0,000	0,000	0,000	0,000	0,000	0,000	0,000	0,000
100	лом и отходы, содержащие несортированные цветные металлы, в виде изделий, кусков, с преимущественным содержанием алюминия и меди	46201111203	0,000	0,829	0,000	0,000	0,000	0,000	0,000	0,000	0,000	0,000	0,829	0,000	0,000	0,000	0,000	0,000	0,000	0,000
101	лом и отходы, содержащие несортированные цветные металлы, в виде изделий, кусков, с преимущественным содержанием алюминия, цинка и меди	46201112203	4,100	0,000	2,170	0,000	0,000	0,000	0,000	0,000	0,000	0,000	0,000	3,600	0,000	0,000	0,000	0,000	0,000	2,670
102	лом и отходы медных изделий без покрытий незагрязненные	46211001513	0,000	1,132	0,000	0,000	0,000	0,000	0,000	0,000	0,000	0,000	0,000	1,132	0,000	0,000	0,000	0,000	0,000	0,000
103	лом и отходы медные в кусковой форме незагрязненные	46211002213	0,056	0,548	8,944	0,000	0,000	0,000	0,000	0,000	0,000	0,000	8,944	0,552	0,000	0,000	0,000	0,000	0,000	0,052
104	лом и отходы меди несортированные незагрязненные	46211099203	0,288	0,947	1748,586	0,000	0,000	0,000	0,000	0,000	0,000	0,000	1748,926	0,505	0,000	0,000	0,000	0,000	0,000	0,390
105	лом и отходы латуни несортированные	46214099205	0,000	0,000	341,506	0,000	0,000	0,000	0,000	0,000	0,000	0,000	341,506	0,000	0,000	0,000	0,000	0,000	0,000	0,000
106	лом и отходы алюминия несортированные	46220006205	0,000	0,000	0,000	0,000	0,000	0,000	0,000	0,000	0,000	0,000	0,000	0,000	0,000	0,000	0,000	0,000	0,000	0,000
107	лом и отходы свинца в кусковой форме незагрязненные	46240002213	0,000	0,000	0,000	0,000	0,000	0,000	0,000	0,000	0,000	0,000	0,000	0,000	0,000	0,000	0,000	0,000	0,000	0,000
108	лом свинца несортированный	46240003203	0,012	0,010	35,764	0,000	0,000	0,000	0,000	0,000	0,000	0,000	35,764	0,012	0,000	0,000	0,000	0,000	0,000	0,010
109	лом и отходы цинка незагрязненные несортированные	46250099203	0,000	0,000	1,684	0,000	0,000	0,000	0,000	0,000	0,000	0,000	1,684	0,000	0,000	0,000	0,000	0,000	0,000	0,000
110	отходы изделий из сплавов на основе олова, содержащих сурьму, свинец, медь	46272111203	0,262	0,001	0,000	0,000	0,000	0,000	0,000	0,000	0,000	0,000	0,000	0,262	0,000	0,000	0,000	0,000	0,000	0,001
111	тара из черных металлов, загрязненная нефтепродуктами (содержание нефтепродуктов 15% и более)	46811101513	0,000	0,000	3,200	0,000	0,000	0,000	0,000	0,000	1,600	0,000	0,000	1,600	0,000	0,000	0,000	0,000	0,000	0,000
112	тара из черных металлов, загрязненная лакокрасочными материалами (содержание 5 % и более)	46811201513	0,050	0,000	1,560	0,000	0,000	0,000	0,000	0,000	1,080	0,000	0,000	0,530	0,000	0,000	0,000	0,000	0,000	0,000
113	тара из черных металлов, загрязненная лакокрасочными материалами (содержание 5% и более)	46811201513	0,000	0,020	0,000	0,000	0,000	0,000	0,000	0,000	0,000	0,000	0,000	0,000	0,020	0,000	0,000	0,000	0,000	0,000
114	тара из черных металлов, загрязненная негалогенированными клеями и/или герметиками	46811331513	0,000	0,095	0,000	0,000	0,000	0,000	0,000	0,000	0,000	0,000	0,000	0,000	0,095	0,000	0,000	0,000	0,000	0,000
115	Отходы масел, содержащих стойкие органические загрязнители	47216000000	0,000	0,000	0,000	0,000	0,000	0,000	0,000	0,000	0,000	0,000	0,000	0,000	0,000	0,000	0,000	0,000	0,000	0,000
116	отходы масел гидравлических, содержащих галогены	47230201312	0,000	0,000	0,000	0,000	0,000	0,000	0,000	0,000	0,000	0,000	0,000	0,000	0,000	0,000	0,000	0,000	0,000	0,000
117	картриджи печатающих устройств с содержанием тонера 7 % и более отработанные	48120301523	0,000	0,015	0,000	0,000	0,000	0,000	0,000	0,000	0,000	0,000	0,000	0,000	0,015	0,000	0,000	0,000	0,000	0,000
118	картриджи печатающих устройств с содержанием тонера 7% и более отработанные	48120301523	0,000	0,042	0,000	0,000	0,000	0,000	0,000	0,000	0,000	0,000	0,000	0,000	0,042	0,000	0,000	0,000	0,000	0,000
119	телефоны мобильные, утратившие потребительские свойства	48132211523	0,000	0,001	0,000	0,000	0,000	0,000	0,000	0,000	0,000	0,000	0,000	0,000	0,001	0,000	0,000	0,000	0,000	0,000
120	лампы натриевые высокого давления, утратившие потребительские свойства	48241121523	0,000	0,000	0,000	0,000	0,000	0,000	0,000	0,000	0,000	0,000	0,000	0,000	0,000	0,000	0,000	0,000	0,000	0,000
121	осадок механической очистки нефтесодержащих сточных вод, содержащий нефтепродукты в количестве 15 % и более	72310201393	0,000	2,700	8,240	0,000	0,000	0,000	0,000	0,000	0,000	0,000	0,000	0,000	10,940	0,000	0,000	0,000	0,000	0,000
122	осадок механической очистки нефтесодержащих сточных вод, содержащий нефтепродукты в количестве 15% и более	72310201393	0,000	7,070	0,000	0,000	0,000	0,000	0,000	0,000	0,000	0,000	0,000	0,000	7,070	0,000	0,000	0,000	0,000	0,000
123	осадок механической очистки нефтесодержащих сточных вод, содержащий нефтепродукты в количестве менее 15 %	72310202394	0,000	0,125	0,000	0,000	0,000	0,000	0,000	0,000	0,000	0,000	0,000	0,000	0,125	0,000	0,000	0,000	0,000	0,000
124	осадок (шлам) флотационной очистки нефтесодержащих сточных вод, содержащий нефтепродукты в количестве 15 % и более	72330101393	0,000	0,000	0,000	0,000	0,000	0,000	0,000	0,000	0,000	0,000	0,000	0,000	0,000	0,000	0,000	0,000	0,000	0,000
125	осадок (шлам) флотационной очистки нефтесодержащих сточных вод, содержащий нефтепродукты в количестве 15% и более	72330101393	5,000	22,238	0,000	0,000	0,000	0,000	0,000	0,000	0,000	0,000	0,000	0,000	22,238	0,000	0,000	0,000	0,000	5,000
126	Отходы очистки прочих сточных вод, не содержащих специфические загрязнители	72900000000	0,000	3,000	0,000	0,000	0,000	0,000	0,000	0,000	0,000	0,000	0,000	0,000	0,000	0,000	3,000	0,000	0,000	0,000
127	отходы из жилищ несортированные (исключая крупногабаритные)	73111001724	0,000	0,000	0,000	0,000	0,000	0,000	0,000	0,000	0,000	0,000	0,000	0,000	0,000	0,000	0,000	0,000	0,000	0,000
128	отходы фильтрации и дистилляции трихлорэтилена при химической чистке спецодежды, загрязненной нефтепродуктами	73953212393	1,200	0,000	0,000	0,000	0,000	0,000	0,000	0,000	0,000	0,000	0,000	0,000	0,000	0,000	0,000	0,000	0,000	1,200
129	шпалы железнодорожные деревянные, пропитанные антисептическими средствами, отработанные	84100001513	0,000	14,880	0,000	0,000	0,000	0,000	0,000	0,000	0,000	0,000	0,000	0,000	14,880	0,000	0,000	0,000	0,000	0,000

130	инструменты лакокрасочные (кисти, валики), загрязненные лакокрасочными материалами (в количестве 5 % и более)	89111001523	0,000	0,000	0,000	0,000	0,000	0,000	0,000	0,000	0,000	0,000	0,000	0,000	0,000	0,000	0,000	0,000	0,000	0,000	0,000
131	шлам очистки емкостей и трубопроводов от нефти и нефтепродуктов	91120002393	0,057	26,666	3698,662	0,000	0,000	0,000	0,000	0,000	1561,976	0,000	0,000	0,000	2163,324	0,000	0,085	0,000	0,000	0,000	0,000
132	фильтры очистки жидкого топлива при заправке транспортных средств отработанные (содержание нефтепродуктов 15% и более)	91128111523	0,000	0,000	0,000	0,000	0,000	0,000	0,000	0,000	0,000	0,000	0,000	0,000	0,000	0,000	0,000	0,000	0,000	0,000	0,000
133	Отходы огнеупорного кирпича прочие (ремонт огнеупорных печей хлорбариевых ванн)	91218000000	0,215	0,000	0,000	0,000	0,000	0,000	0,000	0,000	0,000	0,000	0,000	0,000	0,000	0,000	0,000	0,000	0,000	0,000	0,215
134	фильтры очистки масла электрогенераторных установок отработанные (содержание нефтепродуктов 15 % и более)	91861201523	0,000	0,018	0,000	0,000	0,000	0,000	0,000	0,000	0,000	0,000	0,000	0,000	0,018	0,000	0,000	0,000	0,000	0,000	0,000
135	фильтры очистки топлива электрогенераторных установок отработанные (содержание нефтепродуктов 15 % и более)	91861301523	0,000	0,000	0,000	0,000	0,000	0,000	0,000	0,000	0,000	0,000	0,000	0,000	0,000	0,000	0,000	0,000	0,000	0,000	0,000
136	фильтры очистки масла дизельных двигателей отработанные	91890521523	0,000	30,000	0,000	0,000	0,000	0,000	0,000	0,000	0,000	0,000	0,000	0,000	30,000	0,000	0,000	0,000	0,000	0,000	0,000
137	фильтры очистки топлива дизельных двигателей отработанные	91890531523	0,000	30,005	0,000	0,000	0,000	0,000	0,000	0,000	0,000	0,000	0,000	0,000	30,005	0,000	0,000	0,000	0,000	0,000	0,000
138	песок, загрязненный нефтью или нефтепродуктами (содержание нефти или нефтепродуктов 15 % и более)	91920101393	14,968	4,131	84,911	0,000	0,000	0,000	0,000	0,000	59,931	0,000	0,000	0,000	43,942	0,000	0,000	0,000	0,000	0,137	
139	песок, загрязненный нефтью или нефтепродуктами (содержание нефти или нефтепродуктов 15 % и более) - 3140230304033	91920101393	0,000	0,000	5,134	0,000	0,000	0,000	0,000	0,000	5,134	0,000	0,000	0,000	0,000	0,000	0,000	0,000	0,000	0,000	0,000
140	песок, загрязненный нефтью или нефтепродуктами (содержание нефти или нефтепродуктов 15% и более)	91920101393	0,100	34,687	0,000	0,000	0,000	0,000	0,000	0,000	0,000	0,000	0,000	0,000	34,687	0,000	0,000	0,000	0,000	0,100	
141	сальниковая набивка асбесто-графитовая промасленная (содержание масла 15 % и более)	91920201603	0,000	0,000	0,000	0,000	0,000	0,000	0,000	0,000	0,000	0,000	0,000	0,000	0,000	0,000	0,000	0,000	0,000	0,000	0,000
142	сальниковая набивка асбесто-графитовая промасленная (содержание масла 15% и более)	91920201603	0,000	0,956	0,000	0,000	0,000	0,000	0,000	0,000	0,000	0,000	0,000	0,000	0,956	0,000	0,000	0,000	0,000	0,000	0,000
143	обтирочный материал, загрязненный нефтью или нефтепродуктами (содержание нефти или нефтепродуктов 15 % и более)	91920401603	21,220	33,371	328,410	0,000	0,000	0,000	0,000	0,000	177,516	0,000	0,000	0,000	203,902	0,000	0,000	0,000	0,000	1,584	
144	обтирочный материал, загрязненный нефтью или нефтепродуктами (содержание нефти или нефтепродуктов 15% и более)	91920401603	20,945	32,770	0,000	0,000	0,000	0,000	0,000	0,000	0,000	0,000	0,000	0,000	30,121	0,000	0,000	0,000	0,000	23,594	
145	обтирочный материал, загрязненный нефтью или нефтепродуктами (содержание нефти или нефтепродуктов менее 15 %)	91920402604	0,000	0,004	0,000	0,000	0,000	0,000	0,000	0,000	0,000	0,000	0,000	0,000	0,004	0,000	0,000	0,000	0,000	0,000	
146	опилки и стружка древесные, загрязненные нефтью или нефтепродуктами (содержание нефти или нефтепродуктов 15% и более)	91920501393	9,280	12,485	85,543	0,000	0,000	0,000	0,000	0,000	24,735	0,000	0,000	0,000	82,477	0,000	0,000	0,000	0,000	0,096	
147	опилки и стружка древесные, загрязненные нефтью или нефтепродуктами (содержание нефти или нефтепродуктов 15% и более) - 1713020104033	91920501393	0,000	0,000	30,304	0,000	0,000	0,000	0,000	0,000	30,304	0,000	0,000	0,000	0,000	0,000	0,000	0,000	0,000	0,000	
148	опилки и стружка древесные, загрязненные нефтью или нефтепродуктами (содержание нефти или нефтепродуктов 15% и более)	91920501393	4,342	3,420	0,000	0,000	0,000	0,000	0,000	0,000	0,000	0,000	0,000	0,000	3,755	0,000	0,000	0,000	0,000	4,007	
149	аккумуляторы свинцовые отработанные в сборе, без электролита	92011002523	1,186	16,928	9,950	0,000	0,000	0,000	0,000	0,000	0,000	0,000	2,723	9,708	15,633	0,000	0,000	0,000	0,000	0,000	
150	свинцовые пластины отработанных аккумуляторов	92011003513	0,000	0,000	0,000	0,000	0,000	0,000	0,000	0,000	0,000	0,000	0,000	0,000	0,000	0,000	0,000	0,000	0,000	0,000	
151	аккумуляторы никель-железные отработанные в сборе, без электролита	92013002523	0,000	0,000	0,000	0,000	0,000	0,000	0,000	0,000	0,000	0,000	0,000	0,000	0,000	0,000	0,000	0,000	0,000	0,000	
152	отходы антифризов на основе этиленгликоля	92121001313	0,043	0,117	0,000	0,000	0,000	0,000	0,000	0,000	0,000	0,000	0,000	0,000	0,022	0,000	0,000	0,000	0,000	0,138	
153	отходы тормозной жидкости на основе полигликолей и их эфиров	92122001313	0,000	0,000	0,000	0,000	0,000	0,000	0,000	0,000	0,000	0,000	0,000	0,000	0,000	0,000	0,000	0,000	0,000	0,000	
154	Автомобильные воздушные фильтры отработанные, неразобранные	92130101524	0,000	0,002	0,000	0,000	0,000	0,000	0,000	0,000	0,000	0,000	0,000	0,000	0,002	0,000	0,000	0,000	0,000	0,000	
155	фильтры воздушные автотранспортных средств отработанные	92130101524	0,000	0,018	0,000	0,000	0,000	0,000	0,000	0,000	0,000	0,000	0,000	0,000	0,018	0,000	0,000	0,000	0,000	0,000	
156	Автомобильные масляные фильтры отработанные, неразобранные	92130201523	0,002	0,003	0,000	0,000	0,000	0,000	0,000	0,000	0,000	0,000	0,000	0,000	0,005	0,000	0,000	0,000	0,000	0,000	
157	фильтры очистки масла автотранспортных средств отработанные	92130201523	3,373	8,166	20,696	0,000	0,000	0,000	0,000	0,000	10,500	0,000	0,003	0,059	21,084	0,000	0,000	0,000	0,000	0,586	
158	фильтры очистки топлива автотранспортных средств отработанные	92130301523	0,445	2,968	7,459	0,000	0,000	0,000	0,000	0,000	3,192	0,000	0,001	0,041	7,576	0,000	0,000	0,000	0,000	0,062	
159	фильтры очистки гидравлической жидкости автотранспортных средств отработанные	92130401523	0,000	0,015	0,000	0,000	0,000	0,000	0,000	0,000	0,000	0,000	0,000	0,000	0,015	0,000	0,000	0,000	0,000	0,000	
160	фильтры очистки масла двигателей железнодорожного подвижного состава отработанные	92222105523	0,003	0,090	0,000	0,000	0,000	0,000	0,000	0,000	0,000	0,000	0,000	0,000	0,093	0,000	0,000	0,000	0,000	0,000	
161	фильтры очистки топлива двигателей железнодорожного подвижного состава отработанные	92222107523	0,003	0,018	0,000	0,000	0,000	0,000	0,000	0,000	0,000	0,000	0,000	0,000	0,021	0,000	0,000	0,000	0,000	0,000	
162	грунт, загрязненный нефтью или нефтепродуктами (содержание нефти или нефтепродуктов 15 % и более)	93110001393	9,800	3,500	105,800	0,000	0,000	0,000	0,000	0,000	53,300	0,000	0,000	0,000	65,800	0,000	0,000	0,000	0,000	0,000	
163	Лабораторные отходы и остатки химикалиев	94100000000	0,000	3,704	0,000	0,000	0,000	0,000	0,000	0,000	0,000	0,000	0,000	0,000	3,704	0,000	0,000	0,000	0,000	0,000	
164	отходы бензола при технических испытаниях и измерениях	94151030103	0,000	0,000	0,000	0,000	0,000	0,000	0,000	0,000	0,000	0,000	0,000	0,000	0,000	0,000	0,000	0,000	0,000	0,000	
165	смесь жидких негалогенированных органических веществ, не содержащих гетероатомы, при технических испытаниях и измерениях	94151901103	0,000	0,865	0,000	0,000	0,000	0,000	0,000	0,000	0,000	0,000	0,000	0,000	0,865	0,000	0,000	0,000	0,000	0,000	
166	отходы смесей нефтепродуктов при технических испытаниях и измерениях	94250101313	0,000	0,000	0,000	0,000	0,000	0,000	0,000	0,000	0,000	0,000	0,000	0,000	0,000	0,000	0,000	0,000	0,000	0,000	
167	отходы фильтрующей загрузки системы очистки вентиляционного воздуха на основе оксида алюминия, термически обезвреженные	96760111513	0,000	481,907	0,000	0,000	0,000	0,000	0,000	0,000	0,000	0,000	0,000	0,000	0,000	0,000	0,000	0,000	481,907	0,000	
168	**IV класс**		**15395,243**	**407453,685**	**577639,650**	**0,000**	**15,100**	**175160,180**	**10683,280**	**0,000**	**156208,301**	**0,000**	**44,956**	**1412,678**	**73004,824**	**0,000**	**369786,189**	**3,904**	**189085,400**	**35786,052**	
169	навоз крупного рогатого скота свежий	11211001334	2400,000	8861,100	0,000	0,000	0,000	10257,450	6103,650	0,000	0,000	0,000	0,000	0,000	3,650	0,000	0,000	0,000	0,000	1000,000	

170	навоз мелкого рогатого скота свежий	11241001294	0,000	0,000	0,000	0,000	0,000	0,000	0,000	0,000	0,000	0,000	0,000	0,000	0,000	0,000	0,000	0,000	0,000	0,000
171	навоз свиней перепревший	11251002294	10800,000	149490,000	0,000	0,000	0,000	160290,000	0,000	0,000	0,000	0,000	0,000	0,000	0,000	0,000	0,000	0,000	0,000	0,000
172	отходы известняка, доломита и мела в виде порошка и пыли малоопасные	23111203404	0,000	5,980	0,000	0,000	0,000	0,000	0,000	0,000	0,000	0,000	0,000	0,000	0,000	0,000	0,000	5,980	0,000	0,000	0,000
173	пыль газоочистки щебеночная	23111205424	0,027	5,136	0,000	0,000	0,000	5,100	5,100	0,000	0,000	0,000	0,000	0,000	0,000	0,000	0,000	0,063	0,000	0,000	0,000
174	пыль газоочистки гипсовая	23112202424	0,000	0,000	0,000	0,000	0,000	0,000	0,000	0,000	0,000	0,000	0,000	0,000	0,000	0,000	0,000	0,000	0,000	0,000	0,000
175	отходы из жироотделителей, содержащие растительные жировые продукты	30114801394	3,568	19,970	0,000	0,000	0,000	0,000	0,000	0,000	3,568	0,000	0,000	0,000	19,970	0,000	0,000	0,000	0,000	0,000	0,000
176	шлам при сепарации сливок	30115221394	0,000	150,000	0,000	0,000	0,000	0,000	0,000	0,000	0,000	0,000	0,000	150,000	0,000	0,000	0,000	0,000	0,000	0,000	0,000
177	отходы (осадки) при механической очистке сточных вод маслозаводского производства	30115711394	8,365	170,500	71,500	0,000	0,000	0,000	0,000	0,000	79,865	0,000	0,000	0,000	170,500	0,000	0,000	0,000	0,000	0,000	0,000
178	осадок флотационной очистки сточных вод производства молочной продукции	30115713394	8,365	457,313	71,500	0,000	0,000	0,000	0,000	0,000	79,865	0,000	0,000	0,000	457,313	0,000	0,000	0,000	0,000	0,000	0,000
179	брак жевательной резинки в производстве жевательной резинки	30118242294	0,000	0,000	0,287	0,000	0,000	0,000	0,000	0,000	0,287	0,000	0,000	0,000	0,000	0,000	0,000	0,000	0,000	0,000	0,000
180	пыль комбикормовая	30118913424	0,000	0,000	0,000	0,000	0,000	0,000	0,000	0,000	0,000	0,000	0,000	0,000	0,000	0,000	0,000	0,000	0,000	0,000	0,000
181	фильтры тканевые рукавные, загрязненные мучной пылью, отработанные	30119101614	0,000	0,971	0,000	0,000	0,000	0,000	0,000	0,000	0,000	0,000	0,000	0,000	0,000	0,000	0,000	0,971	0,000	0,000	0,000
182	отходы из жироотделителей, содержащие животные жировые продукты	30119523394	3,568	6,004	0,000	0,000	0,000	0,000	0,000	0,000	3,568	0,000	0,000	0,000	6,004	0,000	0,000	0,000	0,000	0,000	0,000
183	пыль солодовая	30124004424	0,000	92,467	0,000	0,000	0,000	0,000	0,000	0,000	0,000	0,000	0,000	0,000	0,000	0,000	0,000	92,467	0,000	0,000	0,000
184	отходы перьев и пуха при переработке отходов пера	30299451294	0,000	0,000	0,000	0,000	0,000	0,000	0,000	0,000	0,000	0,000	0,000	0,000	0,000	0,000	0,000	0,000	0,000	0,000	0,000
185	стружка кож хромового дубления	30413101224	0,000	28,565	0,000	0,000	0,000	0,000	0,000	0,000	0,000	0,000	0,000	0,000	0,000	0,000	0,000	28,565	0,000	0,000	0,000
186	обрезь кож хромового дубления	30431101294	0,000	126,445	0,000	0,000	0,000	0,000	0,000	0,000	0,000	0,000	0,000	0,000	0,000	0,000	0,000	126,445	0,000	0,000	0,000
187	отходы натурального обувного меха при производстве обуви	30439113294	0,000	72,721	0,000	0,000	0,000	0,000	0,000	0,000	0,000	0,000	0,000	0,000	0,000	0,000	0,000	72,721	0,000	0,000	0,000
188	Отходы коры	30510001214	0,000	33,380	22,400	0,000	0,000	33,100	0,000	0,000	0,000	0,000	0,000	0,000	0,000	0,000	0,000	0,280	0,000	22,400	0,000
189	кора с примесью земли	30510002294	0,000	0,000	0,000	0,000	0,000	0,000	0,000	0,000	0,000	0,000	0,000	0,000	0,000	0,000	0,000	0,000	0,000	0,000	0,000
190	пыль древесная от шлифовки натуральной чистой древесины	30531101424	211,400	43,678	3,273	0,000	0,000	211,400	211,400	0,000	0,000	0,000	0,000	0,000	0,000	0,000	0,000	44,451	0,000	2,500	0,000
191	Обрезь фанеры, содержащей связующие смолы	30531201294	1311,900	109,250	61,900	0,000	0,000	1311,900	1311,900	0,000	0,000	0,000	0,000	0,000	0,000	0,000	0,000	0,150	0,000	61,900	109,100
192	Опилки древесно-стружечных и/или древесно-волокнистых плит	30531311434	0,000	1,059	86,200	0,000	0,000	0,000	0,000	0,000	0,000	0,000	0,000	0,000	0,000	0,000	0,000	1,059	0,000	86,200	0,000
193	опилки разнородной древесины (например, содержащие опилки древесно-стружечных и/или древесно-волокнистых плит)	30531312434	0,000	0,000	0,000	0,000	0,000	0,000	0,000	0,000	0,000	0,000	0,000	0,000	0,000	0,000	0,000	0,000	0,000	0,000	0,000
194	Стружка древесно-стружечных и/или древесно-волокнистых плит	30531321224	0,000	0,000	15,000	0,000	0,000	0,000	0,000	0,000	0,000	0,000	0,000	0,000	0,000	0,000	0,000	0,000	0,000	15,000	0,000
195	опилки и стружка разнородной древесины (например, содержащие опилки и стружку древесно-стружечных и/или древесно-волокнистых плит)	30531331204	0,000	1,000	0,000	0,000	0,000	0,000	0,000	0,000	0,000	0,000	0,000	0,000	0,000	0,000	0,000	1,000	0,000	0,000	0,000
196	Опилки и стружка разнородной древесины (например, содержащие опилки и стружку древесно-стружечных и/или древесно-волокнистых плит)	30531331204	0,000	0,250	0,000	0,000	0,000	0,000	0,000	0,000	0,000	0,000	0,000	0,250	0,000	0,000	0,000	0,000	0,000	0,000	0,000
197	обрезки, кусковые отходы древесно-стружечных и/или древесноволокнистых плит	30531341214	0,000	225,514	79,400	0,000	0,000	0,000	0,000	0,000	0,000	0,000	0,000	0,000	0,000	0,000	225,514	0,000	79,400	0,000	0,000
198	обрезки, кусковые отходы древесно-стружечных и/или древесно-волокнистых плит	30531341214	0,000	302,470	6,700	0,000	0,000	302,470	302,470	0,000	0,000	0,000	0,000	0,000	0,000	0,000	0,000	0,000	6,700	0,000	0,000
199	Обрезь разнородной древесины (например, содержащая обрезь древесно-стружечных и/или древесно-волокнистых плит)	30531342214	0,000	0,000	552,933	0,000	0,000	0,000	0,000	0,000	0,000	0,000	0,000	0,000	0,000	0,000	0,000	0,000	0,000	552,933	0,000
200	пыль при изготовлении и обработке древесно-стружечных и/или древесно-волокнистых плит	30531351424	0,000	1711,290	3,300	0,000	0,000	1709,250	1709,250	0,000	0,000	0,000	0,000	0,000	0,000	0,000	0,000	2,040	0,000	3,300	0,000
201	пыль при обработке разнородной древесины (например, содержащая пыль древесно-стружечных и/или древесно-волокнистых плит)	30531352424	0,000	11,900	0,000	0,000	0,000	0,000	0,000	0,000	0,000	0,000	0,000	0,000	0,000	0,000	0,000	11,900	0,000	0,000	0,000
202	Отработанные фиксажные растворы	30711210000	0,435	1,142	0,000	0,000	0,000	0,000	0,000	0,000	0,000	0,000	0,000	1,577	0,000	0,000	0,000	0,000	0,000	0,000	0,000
203	Обтирочный материал, загрязненный при чистке печатных барабанов и офсетной резины	30711461604	0,000	0,800	0,000	0,000	0,000	0,000	0,000	0,000	0,000	0,000	0,000	0,000	0,000	0,000	0,000	0,800	0,000	0,000	0,000
204	тара полиэтиленовая, загрязненная раствором для обработки офсетных пластин	30711611514	0,000	0,300	0,000	0,000	0,000	0,000	0,000	0,000	0,000	0,000	0,000	0,000	0,000	0,000	0,000	0,300	0,000	0,000	0,000
205	Отходы бумаги с нанесенным лаком при брошюровочно-переплетной и отделочной деятельности	30713101294	0,000	9,060	0,000	0,000	0,000	0,000	0,000	0,000	0,000	0,000	0,000	0,000	0,000	0,000	0,000	9,060	0,000	0,000	0,000
206	отходы битума нефтяного	30824101214	0,000	0,000	0,000	0,000	0,000	0,000	0,000	0,000	0,000	0,000	0,000	0,000	0,000	0,000	0,000	0,000	0,000	0,000	0,000
207	брак кино- и фотопленки	31891100294	0,000	0,100	0,000	0,000	0,000	0,000	0,000	0,000	0,000	0,000	0,000	0,000	0,100	0,000	0,000	0,000	0,000	0,000	0,000
208	отходы тары полиэтиленовой, загрязненной сыпучими компонентами резиновых композиций	33105911514	0,000	3,100	0,000	0,000	0,000	0,000	0,000	0,000	0,000	0,000	0,000	0,000	0,000	0,000	0,000	3,100	0,000	0,000	0,000
209	отходы стеклопластика при производстве стеклопластиковых изделий	33516131204	0,000	0,000	0,000	0,000	0,000	0,000	0,000	0,000	0,000	0,000	0,000	0,000	0,000	0,000	0,000	0,000	0,000	0,000	0,000
210	отходы поливинилхлорида в виде стружки при производстве светопрозрачных пластиковых конструкций	33541311224	0,000	9,010	0,000	0,000	0,000	0,000	0,000	0,000	0,000	0,000	0,000	0,000	0,000	0,000	0,000	9,010	0,000	0,000	0,000
211	отходы пенополиуретана при производстве изделий из него	33576111204	0,000	0,042	64,646	0,000	0,000	0,000	0,000	0,000	64,646	0,000	0,000	0,000	0,000	0,000	0,000	0,042	0,000	0,000	0,000
212	отходы изделий из фенопласта при их производстве	33576211514	0,000	1,100	0,000	0,000	0,000	0,000	0,000	0,000	0,000	0,000	0,000	0,000	0,000	0,000	0,000	1,100	0,000	0,000	0,000
213	отходы разнородных пластмасс в смеси	33579211204	0,000	3,240	12,240	0,000	0,000	0,000	0,000	0,000	6,240	0,000	0,000	0,000	3,240	0,000	0,000	0,000	0,000	6,000	0,000
214	отходы разнородных пластмасс в смеси (тара из-под клея)	33579211204	0,000	0,000	0,000	0,000	0,000	0,000	0,000	0,000	0,000	0,000	0,000	0,000	0,000	0,000	0,000	0,000	0,000	0,000	0,000
215	отходы разнородных пластмасс в смеси при механической обработке изделий из них	33579213204	0,000	0,000	0,000	0,000	0,000	0,000	0,000	0,000	0,000	0,000	0,000	0,000	0,000	0,000	0,000	0,000	0,000	0,000	0,000
216	пыль стеклянная	34100101424	0,000	0,020	0,000	0,000	0,000	0,000	0,000	0,000	0,000	0,000	0,000	0,000	0,000	0,000	0,000	0,020	0,000	0,000	0,000
217	Отходы мокрой шлифовки заготовок из стекла и ситалла	34120211324	0,000	0,250	0,000	0,000	0,000	0,000	0,000	0,000	0,000	0,000	0,000	0,000	0,000	0,000	0,000	0,250	0,000	0,000	0,000
218	Отходы (шлам) гидрообеспыливании при шлифовке листового стекла	34120211394	0,000	3,000	0,000	0,000	0,000	0,000	0,000	0,000	0,000	0,000	0,000	0,000	0,000	0,000	0,000	3,000	0,000	0,000	0,000
219	бой зеркал	34122901294	0,000	0,000	1,400	0,000	0,000	0,000	0,000	0,000	0,000	0,000	0,000	0,000	0,000	0,000	0,000	0,000	0,000	1,400	0,000
220	бой стекла малоопасный	34190102204	0,000	7,340	12,000	0,000	0,000	0,000	0,000	0,000	0,000	0,000	0,000	0,000	0,000	0,000	0,000	7,340	0,000	12,000	0,000
221	пыль керамзитовая	34241002424	0,000	2,500	0,000	0,000	0,000	2,500	2,500	0,000	0,000	0,000	0,000	0,000	0,000	0,000	0,000	0,000	0,000	0,000	0,000

222	отходы бетонной смеси в виде пыли	34612001424	0,000	0,000	0,500	0,000	0,000	0,000	0,000	0,000	0,000	0,000	0,000	0,000	0,000	0,000	0,000	0,000	0,500	0,000
223	пыль бетонная	34620003424	0,000	0,000	1,500	0,000	0,000	0,000	0,000	0,000	0,000	0,000	0,000	0,000	0,000	0,000	0,000	0,000	1,500	0,000
224	отходы асбоцемента в кусковой форме	34642001424	0,000	0,000	0,000	0,000	0,000	0,000	0,000	0,000	0,000	0,000	0,000	0,000	0,000	0,000	0,000	0,000	0,000	0,000
225	отходы асбоцемента в кусковой форме	34642001424	0,000	0,000	385,000	0,000	0,000	0,000	0,000	0,000	0,000	0,000	0,000	0,000	0,000	0,000	0,000	0,000	385,000	0,000
226	осадок гашения извести при производстве известкового молока	34691001394	0,000	0,000	0,000	0,000	0,000	0,000	0,000	0,000	0,000	0,000	0,000	0,000	0,000	0,000	0,000	0,000	0,000	0,000
227	пыль гранитная при гравировке надмогильных сооружений	34721711424	0,000	0,000	0,000	0,000	0,000	0,000	0,000	0,000	0,000	0,000	0,000	0,000	0,000	0,000	0,000	0,000	0,000	0,000
228	Отходы асбеста в кусковой форме	34851101204	0,000	0,053	7,200	0,000	0,000	0,000	0,000	0,000	0,000	0,000	0,000	0,000	0,000	0,000	0,053	0,000	7,200	0,000
229	отходы асфальтобетона и/или асфальтобетонной смеси в виде пыли	34852101424	0,000	0,000	0,000	0,000	0,000	0,000	0,000	0,000	0,000	0,000	0,000	0,000	0,000	0,000	0,000	0,000	0,000	0,000
230	плавки сталеплавильные	35121021204	0,000	80,104	0,000	0,000	0,000	0,000	0,000	0,000	0,000	0,000	0,000	0,000	0,000	0,000	80,104	0,000	0,000	0,000
231	шлак зачистки оборудования электросталеплавильного производства	35121101204	0,000	28,400	0,000	0,000	0,000	0,000	0,000	0,000	0,000	0,000	0,000	0,000	0,000	0,000	28,400	0,000	0,000	0,000
232	окалина прокатного производства незагрязненная	35150111204	0,000	3,907	0,000	0,000	0,000	0,000	0,000	0,000	0,000	0,000	3,907	0,000	0,000	0,000	0,000	0,000	0,000	0,000
233	шлак печей переплава алюминиевого производства	35522001294	1,182	0,528	0,000	0,000	0,000	0,000	0,000	0,000	0,000	0,000	0,000	1,710	0,000	0,000	0,000	0,000	0,000	0,000
234	шлак плавки чугуна	35701111214	0,000	81,997	0,000	0,000	0,000	0,000	0,000	0,000	0,000	0,000	0,000	0,000	0,000	0,000	81,997	0,000	0,000	0,000
235	плавки плавки черных и цветных металлов в смеси	35703111204	0,000	11,700	0,000	0,000	0,000	0,000	0,000	0,000	0,000	0,000	0,000	0,000	0,000	0,000	11,700	0,000	0,000	0,000
236	песок формовочный горелый отработанный малоопасный	35715001494	10,000	220,000	0,000	0,000	0,000	220,000	220,000	0,000	0,000	0,000	0,000	0,000	0,000	0,000	0,000	0,000	0,000	10,000
237	керамические формы от литья черных металлов отработанные	35715002294	0,000	0,000	0,000	0,000	0,000	0,000	0,000	0,000	0,000	0,000	0,000	0,000	0,000	0,000	0,000	0,000	0,000	0,000
238	смазочно-охлаждающие жидкости на водной основе, отработанные при металлообработке	36121102314	0,860	8,870	5,310	0,000	0,000	0,000	0,000	0,000	6,170	0,000	0,000	0,000	8,870	0,000	0,000	0,000	0,000	0,000
239	стружка никеля незагрязненная	36121212224	0,000	0,000	0,000	0,000	0,000	0,000	0,000	0,000	0,000	0,000	0,000	0,000	0,000	0,000	0,000	0,000	0,000	0,000
240	стружка стальная, загрязненная нефтепродуктами (содержание нефтепродуктов менее 15%)	36121502224	0,000	0,000	0,000	0,000	0,000	0,000	0,000	0,000	0,000	0,000	0,000	0,000	0,000	0,000	0,000	0,000	0,000	0,000
241	шлам абразивно-металлический при обработке черных металлов резанием, содержащий нефтепродукты менее 15%	36121611394	0,000	0,000	0,000	0,000	0,000	0,000	0,000	0,000	0,000	0,000	0,000	0,000	0,000	0,000	0,000	0,000	0,000	0,000
242	отходы зачистки оборудования электроэрозионной обработки стали, загрязненные маслами (содержание масел менее 15%)	36121711394	0,000	0,030	0,000	0,000	0,000	0,000	0,000	0,000	0,000	0,000	0,000	0,000	0,000	0,000	0,030	0,000	0,000	0,000
243	пыль (порошок) от шлифования черных металлов с содержанием металла 50 % и более	36122101424	0,000	0,504	0,000	0,000	0,000	0,000	0,000	0,000	0,000	0,000	0,000	0,000	0,000	0,000	0,504	0,000	0,000	0,000
244	пыль (порошок) от шлифования черных металлов с содержанием металла 50% и более	36122101424	0,000	0,300	0,000	0,000	0,000	0,000	0,000	0,000	0,000	0,000	0,000	0,200	0,100	0,000	0,000	0,000	0,000	0,000
245	пыль (порошок) абразивные от шлифования черных металлов с содержанием металла менее 50 %	36122102424	0,198	53,730	7,391	0,000	0,000	0,000	0,000	0,000	2,544	0,000	0,000	0,000	2,162	0,000	51,568	0,000	5,045	0,000
246	пыль (порошок) абразивные от шлифования черных металлов с содержанием металла менее 50%	36122102424	0,000	14,337	0,000	0,000	0,000	0,000	0,000	0,000	0,000	0,000	0,000	0,000	13,430	0,000	0,907	0,000	0,000	0,000
247	эмульсии и эмульсионные смеси для шлифовки металлов отработанные, содержащие масла или нефтепродукты в количестве менее 15 %	36122202314	3,800	1,045	0,765	0,000	0,000	0,000	0,000	0,000	4,565	0,000	0,000	0,000	1,045	0,000	0,000	0,000	0,000	0,000
248	эмульсии и эмульсионные смеси для шлифовки металлов отработанные, содержащие масла или нефтепродукты в количестве менее 15%	36122202314	0,000	5,000	0,000	0,000	0,000	0,000	0,000	0,000	0,000	0,000	0,000	0,000	5,000	0,000	0,000	0,000	0,000	0,000
249	шлам шлифовальный при использовании водосмешиваемых смазочно-охлаждающих жидкостей	36122204394	0,000	0,200	0,000	0,000	0,000	0,000	0,000	0,000	0,000	0,000	0,000	0,000	0,200	0,000	0,000	0,000	0,000	0,000
250	пыль (порошок) от шлифования цветных металлов (содержание цветных металлов не более 5 %)	36122251424	0,000	0,003	0,000	0,000	0,000	0,000	0,000	0,000	0,000	0,000	0,000	0,000	0,000	0,000	0,003	0,000	0,000	0,000
251	пыль (порошок) от шлифования медных сплавов с содержанием металла 50 % и более	36122304424	0,000	0,017	0,000	0,000	0,000	0,000	0,000	0,000	0,000	0,000	0,000	0,000	0,000	0,000	0,017	0,000	0,000	0,000
252	пыль (порошок) от шлифования латуни с содержанием металла 50% и более	36122306424	0,000	0,000	0,000	0,000	0,000	0,000	0,000	0,000	0,000	0,000	0,000	0,000	0,000	0,000	0,000	0,000	0,000	0,000
253	пыль газоочистки черных металлов незагрязненная	36123101424	7,700	4,428	4,420	0,000	0,000	0,000	0,000	0,000	12,120	0,000	0,000	0,558	3,320	0,000	0,550	0,000	0,000	0,000
254	пыль газоочистки стальная незагрязненная	36123103424	0,000	0,012	0,000	0,000	0,000	0,000	0,000	0,000	0,000	0,000	0,000	0,000	0,012	0,000	0,000	0,000	0,000	0,000
255	окалина при термической резке черных металлов	36140101204	0,000	223,011	8,492	0,000	0,000	0,000	0,000	0,000	8,492	0,000	0,000	214,119	8,892	0,000	0,000	0,000	0,000	0,000
256	отходы песка от очистных и пескоструйных устройств	36311001494	0,000	0,750	0,000	0,000	0,000	0,000	0,000	0,000	0,000	0,000	0,000	0,000	0,000	0,000	0,750	0,000	0,000	0,000
257	отходы металлической дроби с примесью шлаковой корки	36311002204	0,000	56,180	0,000	0,000	0,000	0,180	0,180	0,000	0,000	0,000	0,000	37,960	0,000	0,000	18,040	0,000	0,000	0,000
258	абразивный порошок на основе оксида кремния, отработанный *при струйной очистке металлических поверхностей*	36311111414	0,000	0,000	0,000	0,000	0,000	0,000	0,000	0,000	0,000	0,000	0,000	0,000	0,000	0,000	0,000	0,000	0,000	0,000
259	осадок ванн обезжиривания металлических поверхностей с преимущественным содержанием железа и алюминия	36334711394	0,000	0,000	0,000	0,000	0,000	0,000	0,000	0,000	0,000	0,000	0,000	0,000	0,000	0,000	0,000	0,000	0,000	0,000
260	осадок ванн цинкования в щелочном электролите	36343761394	0,000	0,300	0,000	0,000	0,000	0,000	0,000	0,000	0,000	0,000	0,000	0,000	0,300	0,000	0,000	0,000	0,000	0,000
261	осадки ванн гальванических производств в смеси с осадками ванн хромирования и фосфатирования, содержащие соединения алюминия и железа	36348294394	0,000	0,200	0,000	0,000	0,000	0,000	0,000	0,000	0,000	0,000	0,000	0,000	0,200	0,000	0,000	0,000	0,000	0,000
262	смешанные (кислотно-щелочные и хромсодержащие) стоки гальванических производств с преимущественным содержанием солей натрия	36348412104	83,400	166,600	0,000	0,000	0,000	0,000	0,000	0,000	0,000	0,000	0,000	0,000	250,000	0,000	0,000	0,000	0,000	0,000
263	Отходы нейтрализации отработанных технологических растворов и электролитов гальванических производств	36348500000	0,000	0,650	0,000	0,000	0,000	0,000	0,000	0,000	0,000	0,000	0,000	0,000	0,650	0,000	0,000	0,000	0,000	0,000
264	осадок нейтрализации известковым молоком смешанных (кислотно-щелочных и хромсодержащих) стоков гальванических производств обезвоженный с преимущественным содержанием железа	36348584394	441,800	0,000	0,000	0,000	0,000	0,000	0,000	0,000	0,000	0,000	0,000	0,000	441,800	0,000	0,000	0,000	0,000	0,000
265	осадок нейтрализации известковым молоком смешанных (кислотно-щелочных и хромсодержащих) стоков гальванических производств обводненный	36348585394	0,000	14,000	0,000	0,000	0,000	0,000	0,000	0,000	0,000	0,000	0,000	0,000	14,000	0,000	0,000	0,000	0,000	0,000
266	отходы разнородных пластмасс в смеси при производстве деталей для радиоаппаратуры	37131611714	0,000	1,209	0,000	0,000	0,000	0,000	0,000	0,000	0,000	0,000	0,000	0,000	0,000	0,000	1,209	0,000	0,000	0,000
267	отходы овощей необработанных	40110511204	0,000	0,000	120,000	0,000	0,000	0,000	0,000	0,000	0,000	0,000	0,000	0,000	0,000	0,000	0,000	0,000	120,000	0,000
268	Продукты пищевые прочие, утратившие потребительские свойства	40160000000	0,000	9,990	0,000	0,000	0,000	0,000	0,000	0,000	0,000	0,000	0,000	0,000	0,000	0,000	9,990	0,000	0,000	0,000

269	спецодежда из хлопчатобумажного и смешанных волокон, утратившая потребительские свойства, незагрязненная	40211001624	0,000	45,210	155,540	0,000	0,000	0,000	0,000	0,000	0,000	0,000	0,000	0,000	150,080	0,000	45,037	0,000	5,633	0,000
270	спецодежда из синтетических и искусственных волокон, утратившая потребительские свойства, незагрязненная	40214001624	0,000	4,650	2,433	0,000	0,000	0,000	0,000	0,000	0,000	0,000	0,000	0,000	0,000	0,000	4,650	0,000	2,433	0,000
271	спецодежда из шерстяных тканей, утратившая потребительские свойства, незагрязненная	40217001624	0,000	0,000	1,200	0,000	0,000	0,000	0,000	0,000	0,000	0,000	0,000	0,000	0,000	0,000	0,000	0,000	1,200	0,000
272	спецодежда из натуральных, синтетических, искусственных и шерстяных волокон, загрязненная нефтепродуктами (содержание нефтепродуктов менее 15 %)	40231201624	0,000	3,089	1,189	0,000	0,000	0,000	0,000	0,000	1,189	0,000	0,000	0,000	1,189	0,000	1,900	0,000	0,000	0,000
273	спецодежда из натуральных, синтетических, искусственных и шерстяных волокон, загрязненная нефтепродуктами (содержание нефтепродуктов менее 15%)	40231201624	0,000	0,400	0,000	0,000	0,000	0,000	0,000	0,000	0,000	0,000	0,000	0,000	0,400	0,000	0,000	0,000	0,000	0,000
274	спецодежда из натуральных, синтетических, искусственных и шерстяных волокон, загрязненная лакокрасочными материалами (содержание лакокрасочных материалов менее 5 %)	40232112604	0,000	0,091	0,091	0,000	0,000	0,000	0,000	0,000	0,091	0,000	0,000	0,000	0,091	0,000	0,000	0,000	0,000	0,000
275	отходы изделий из натуральных и смешанных волокон (кроме одежды), загрязненных нерастворимыми в воде минеральными веществами	40233121624	0,000	0,094	0,000	0,000	0,000	0,000	0,000	0,000	0,000	0,000	0,000	0,000	0,000	0,000	0,000	0,000	0,094	0,000
276	отходы текстильных изделий для уборки помещений	40239511604	0,000	3,426	0,000	0,000	0,000	0,000	0,000	0,000	0,000	0,000	0,000	0,000	0,000	0,000	3,396	0,000	0,030	0,000
277	обувь кожаная рабочая, утратившая потребительские свойства	40310100524	0,000	11,108	10,833	0,000	0,000	0,000	0,000	0,000	0,000	0,000	0,000	0,000	0,000	0,000	11,108	0,000	10,833	0,000
278	отходы фанеры и изделий из нее незагрязненные	40421001514	0,000	0,744	0,000	0,000	0,000	0,000	0,000	0,000	0,000	0,000	0,000	0,000	0,000	0,000	0,744	0,000	0,000	0,000
279	отходы изделий из древесины с пропиткой и покрытиями несортированные	40429099514	0,000	0,000	8,933	0,000	0,000	0,000	0,000	0,000	0,000	0,000	0,000	0,000	0,000	0,000	0,000	0,000	8,933	0,000
280	бумажные шпули с остатками пленки поливинилхлоридной	40513112204	0,000	3,600	0,000	0,000	0,000	0,000	0,000	0,000	0,000	0,000	0,000	0,000	0,800	0,000	2,800	0,000	0,000	0,000
281	отходы бумаги и мешки бумажные с полиэтиленовым слоем незагрязненные	40521211604	0,000	9,681	0,000	0,000	0,000	0,000	0,000	0,000	0,000	0,000	0,000	0,000	9,600	0,000	0,081	0,000	0,000	0,000
282	отходы бумаги парафинированной незагрязненные	40524111514	0,000	0,110	0,000	0,000	0,000	0,000	0,000	0,000	0,000	0,000	0,000	0,000	0,000	0,000	0,110	0,000	0,000	0,000
283	Отходы бумаги с клеевым слоем	40529002294	0,000	22,548	9,700	0,000	0,000	0,000	0,000	0,000	0,000	0,000	0,000	0,000	0,000	0,000	22,548	0,000	9,700	0,000
284	Отходы бумаги и картона, содержащие отходы фотобумаги	40581001294	0,000	0,000	12,300	0,000	0,000	0,000	0,000	0,000	0,000	0,000	0,000	0,000	0,000	0,000	0,000	0,000	12,300	0,000
285	отходы упаковочных материалов из бумаги и картона, загрязненные неметаллическими нерастворимыми или малорастворимыми минеральными продуктами	40591131604	0,000	1,864	0,000	0,000	0,000	0,000	0,000	0,000	0,000	0,000	0,000	0,000	0,200	0,000	1,664	0,000	0,000	0,000
286	отходы упаковочных материалов из бумаги, загрязненные нефтепродуктами (содержание нефтепродуктов менее 15 %)	40591202604	0,000	0,090	0,090	0,000	0,000	0,000	0,000	0,000	0,090	0,000	0,000	0,000	0,090	0,000	0,000	0,000	0,000	0,000
287	отходы упаковочных материалов из бумаги и картона, загрязненные средствами моющими, чистящими и полирующими	40591901604	0,000	0,000	0,000	0,000	0,000	0,000	0,000	0,000	0,000	0,000	0,000	0,000	0,000	0,000	0,000	0,000	0,000	0,000
288	отходы упаковки из бумаги и картона, загрязненной взрывчатыми веществами	40591981604	0,000	0,500	0,000	0,000	0,000	0,000	0,000	0,000	0,500	0,000	0,000	0,000	0,000	0,000	0,000	0,000	0,000	0,000
289	Отходы материалов лакокрасочных на основе акриловых или винтовых полимеров (лаки, краски, грунтовки) в водной среде	41441000000	0,000	0,100	0,000	0,000	0,000	0,000	0,000	0,000	0,000	0,000	0,000	0,000	0,100	0,000	0,000	0,000	0,000	0,000
290	отходы фото- и кинопленки	41715001294	0,055	2,572	8,900	0,000	0,000	0,000	0,000	0,000	0,000	0,000	0,373	1,954	0,300	0,000	0,000	0,000	8,900	0,000
291	отходы клея поливинилацетатного	41912311204	0,000	0,000	0,000	0,000	0,000	0,000	0,000	0,000	0,000	0,000	0,000	0,000	0,000	0,000	0,000	0,000	0,000	0,000
292	изделия текстильные прорезиненные, утратившие потребительские свойства, незагрязненные	43113001524	0,000	6,298	1,500	0,000	0,000	0,000	0,000	0,000	0,000	0,000	0,000	0,000	0,000	0,000	6,298	0,000	1,500	0,000
293	резиновые перчатки, утратившие потребительские свойства, незагрязненные	43114101204	0,000	20,200	0,000	0,000	0,000	0,000	0,000	0,000	0,000	0,000	0,000	0,000	0,336	0,000	19,864	0,000	0,000	0,000
294	резиновая обувь отработанная утратившая потребительские свойства, незагрязненная	43114102204	0,000	0,000	0,000	0,000	0,000	0,000	0,000	0,000	0,000	0,000	0,000	0,000	0,000	0,000	0,000	0,000	0,000	0,000
295	резиновая обувь отработанная, утратившая потребительские свойства, незагрязненная	43114102204	0,000	1,190	0,000	0,000	0,000	0,000	0,000	0,000	0,000	0,000	0,000	0,000	0,000	0,000	1,190	0,000	0,000	0,000
296	обувь комбинированная из резины, кожи и полимерных материалов специальная, утратившая потребительские свойства, незагрязненная	43114191524	0,000	0,000	0,000	0,000	0,000	0,000	0,000	0,000	0,000	0,000	0,000	0,000	0,000	0,000	0,000	0,000	0,000	0,000
297	отходы резинотехнических изделий, загрязненные нефтепродуктами (содержание нефтепродуктов менее 15%)	43320202514	0,000	0,048	0,000	0,000	0,000	0,000	0,000	0,000	0,000	0,000	0,000	0,000	0,048	0,000	0,000	0,000	0,000	0,000
298	перчатки резиновые, загрязненные средствами моющими, чистящими	43361111514	0,000	2,600	0,000	0,000	0,000	0,000	0,000	0,000	0,000	0,000	0,000	0,000	0,000	0,000	2,600	0,000	0,000	0,000
299	перчатки латексные, загрязненные дезинфицирующими средствами	43361112514	0,000	1,200	0,000	0,000	0,000	0,000	0,000	0,000	0,000	0,000	0,000	0,000	0,000	0,000	1,200	0,000	0,000	0,000
300	отходы полиэтиленовой тары незагрязненной	43411004515	0,000	144,600	0,000	0,000	0,000	0,000	0,000	0,000	0,000	0,000	0,000	144,600	0,000	0,000	0,000	0,000	0,000	0,000
301	упаковка полипропиленовая отработанная незагрязненная	43412311514	0,000	0,030	0,000	0,000	0,000	0,000	0,000	0,000	0,000	0,000	0,000	0,000	0,000	0,000	0,030	0,000	0,000	0,000
302	Отходы продукции из полиамида незагрязненные	43413000000	0,000	0,367	0,000	0,000	0,000	0,000	0,000	0,000	0,000	0,000	0,000	0,000	0,000	0,000	0,367	0,000	0,000	0,000
303	отходы пленки из полиэтилентерефталата для ламинации изделий	43418111514	0,000	0,000	3,256	0,000	0,000	0,000	0,000	0,000	3,256	0,000	0,000	0,000	0,000	0,000	0,000	0,000	0,000	0,000
304	тара из разнородных полимерных материалов, не содержащих галогены, незагрязненная	43419971524	0,000	0,000	82,000	0,000	0,000	0,000	0,000	0,000	0,000	0,000	0,000	0,000	0,000	0,000	0,000	0,000	82,000	0,000
305	Отходы продукции из фенопласта	43421000000	0,000	0,084	0,000	0,000	0,000	0,000	0,000	0,000	0,000	0,000	0,000	0,000	0,000	0,000	0,084	0,000	0,000	0,000
306	Отходы продукции из текстолита	43423000000	0,000	0,179	0,000	0,000	0,000	0,000	0,000	0,000	0,000	0,000	0,000	0,000	0,000	0,000	0,179	0,000	0,000	0,000
307	лом и отходы изделий из текстолита незагрязненные	43423111204	0,000	0,000	0,000	0,000	0,000	0,000	0,000	0,000	0,000	0,000	0,000	0,000	0,000	0,000	0,000	0,000	0,000	0,000
308	Отходы продукции из стеклопластиков	43491000000	0,000	2,009	0,000	0,000	0,000	0,000	0,000	0,000	0,000	0,000	0,000	0,000	0,000	0,000	2,009	0,000	0,000	0,000
309	отходы стеклопластиковых труб	43491001204	0,000	0,000	0,000	0,000	0,000	0,000	0,000	0,000	0,000	0,000	0,000	0,000	0,000	0,000	0,000	0,000	0,000	0,000
310	лом и отходы изделий из стеклопластика в смеси незагрязненные	43491911204	0,000	8,327	4,000	0,000	0,000	0,000	0,000	0,000	4,000	0,000	0,000	0,000	8,327	0,000	0,000	0,000	0,000	0,000
311	лом изделий из негалогенированных полимерных материалов в смеси	43499111204	0,000	0,000	0,000	0,000	0,000	0,000	0,000	0,000	0,000	0,000	0,000	0,000	0,000	0,000	0,000	0,000	0,000	0,000
312	отходы пенопласта на основе поливинилхлорида незагрязненные	43510001204	0,000	0,000	10,730	0,000	0,000	0,000	0,000	0,000	0,000	0,000	0,000	0,000	0,000	0,000	0,000	0,000	10,730	0,000

313	отходы поливинилхлорида в виде пленки и изделий из нее незагрязненные	43510002294	0,000	3,000	8,200	0,000	0,000	0,000	0,000	0,000	0,000	0,000	0,000	0,000	0,000	0,000	3,000	0,000	8,200	0,000
314	отходы поливинилхлорида в виде изделий или лома изделий незагрязненные	43510003514	0,000	921,640	1,033	0,000	0,000	816,600	816,600	0,000	0,000	0,000	0,000	0,500	0,000	0,000	104,540	0,000	1,033	0,000
315	отходы кожи искусственной на основе поливинилхлорида незагрязненные	43510111524	0,000	0,151	0,000	0,000	0,000	0,000	0,000	0,000	0,000	0,000	0,000	0,000	0,000	0,000	0,151	0,000	0,000	0,000
316	отходы продукции из разнородных пластмасс, содержащие фторполимеры	43599121204	0,000	0,015	0,000	0,000	0,000	0,000	0,000	0,000	0,000	0,000	0,000	0,000	0,000	0,000	0,015	0,000	0,000	0,000
317	лом и отходы изделий технического назначения из разнородных полимерных материалов (в том числе галогенсодержащих) отработанные незагрязненные	43599132724	0,000	0,000	0,600	0,000	0,000	0,000	0,000	0,000	0,000	0,000	0,000	0,000	0,000	0,000	0,600	0,000	0,000	0,000
318	отходы продукции из пленкосинтокартона незагрязненные	43613001204	0,000	0,000	8,300	0,000	0,000	0,000	0,000	0,000	0,000	0,000	0,000	0,000	0,000	0,000	0,000	0,000	8,300	0,000
319	тара полиэтиленовая, загрязненная лакокрасочными материалами (содержание менее 5 %)	43811102514	0,003	0,351	29,935	0,000	0,000	0,230	0,230	0,000	0,008	0,000	0,000	0,000	0,006	0,000	0,115	0,000	29,930	0,000
320	Тара полиэтиленовая, загрязненная лакокрасочными материалами (содержание менее 5%)	43811102514	0,000	0,030	0,404	0,000	0,000	0,000	0,000	0,000	0,000	0,000	0,000	0,000	0,000	0,000	0,000	0,000	0,434	0,000
321	тара полиэтиленовая, загрязненная неорганическими нерастворимыми или малорастворимыми минеральными веществами	43811201514	0,000	3,982	0,000	0,000	0,000	0,000	0,000	0,000	0,000	0,000	0,000	0,000	1,250	0,000	2,732	0,000	0,000	0,000
322	тара полиэтиленовая, загрязненная неорганическими растворимыми карбонатами	43811211514	0,000	0,350	0,250	0,000	0,000	0,000	0,000	0,000	0,000	0,000	0,000	0,000	0,000	0,000	0,600	0,000	0,000	0,000
323	тара полиэтиленовая, загрязненная щелочами (содержание менее 5 %)	43811231514	0,000	0,009	0,009	0,000	0,000	0,000	0,000	0,000	0,009	0,000	0,000	0,000	0,009	0,000	0,000	0,000	0,000	0,000
324	упаковка полиэтиленовая, загрязненная твердыми неорганическими кислотами	43811251514	0,000	0,096	0,000	0,000	0,000	0,000	0,000	0,000	0,000	0,000	0,000	0,000	0,096	0,000	0,000	0,000	0,000	0,000
325	упаковка полиэтиленовая, загрязненная жидкими неорганическими кислотами (содержание кислот менее 10 %)	43811252514	0,000	0,000	0,096	0,000	0,000	0,000	0,000	0,000	0,096	0,000	0,000	0,000	0,000	0,000	0,000	0,000	0,000	0,000
326	тара полиэтиленовая, загрязненная нефтепродуктами (содержание менее 15%)	43811301514	0,000	0,012	0,000	0,000	0,000	0,000	0,000	0,000	0,000	0,000	0,000	0,000	0,000	0,000	0,012	0,000	0,000	0,000
327	тара полиэтиленовая, загрязненная негалогенированными органическими растворителями (содержание менее 15%)	43811302514	0,000	0,080	8,450	0,000	0,000	0,000	0,000	0,000	0,050	0,000	0,000	0,000	0,080	0,000	0,000	0,000	8,400	0,000
328	отходы упаковки из полиэтилена, загрязненные галогенсодержащими органическими кислотами (содержание менее 1%)	43811341514	0,000	0,350	0,200	0,000	0,000	0,000	0,000	0,000	0,000	0,000	0,000	0,000	0,000	0,000	0,550	0,000	0,000	0,000
329	упаковка полиэтиленовая, загрязненная смесью органических растворителей, включая хлорсодержащие (содержание растворителей менее 5 %)	43811342514	0,320	0,000	0,220	0,000	0,000	0,000	0,000	0,000	0,540	0,000	0,000	0,000	0,000	0,000	0,000	0,000	0,000	0,000
330	тара полиэтиленовая, загрязненная клеем поливинилацетатным	43811411514	0,000	0,005	0,005	0,000	0,000	0,000	0,000	0,000	0,005	0,000	0,000	0,000	0,005	0,000	0,000	0,000	0,000	0,000
331	тара полиэтиленовая, загрязненная поверхностно-активными веществами	43811901514	0,000	8,088	0,000	0,000	0,000	0,000	0,000	0,000	0,000	0,000	0,000	6,168	0,200	0,000	1,720	0,000	0,000	0,000
332	тара полиэтиленовая, загрязненная средствами моющими, чистящими и полирующими	43811911514	0,000	0,026	0,750	0,000	0,000	0,000	0,000	0,000	0,000	0,000	0,000	0,000	0,000	0,000	0,026	0,000	0,750	0,000
333	упаковка полиэтиленовая, загрязненная дезинфицирующими средствами	43811912514	0,300	0,200	0,400	0,000	0,000	0,000	0,000	0,000	0,700	0,000	0,000	0,000	0,200	0,000	0,000	0,000	0,000	0,000
334	упаковка полиэтиленовая, загрязненная органо-минеральными удобрениями	43811921514	0,000	35,070	0,000	0,000	0,000	0,000	0,000	0,000	0,000	0,000	0,000	0,000	35,070	0,000	0,000	0,000	0,000	0,000
335	тара полипропиленовая, загрязненная минеральными удобрениями	43812203514	0,000	6,720	0,000	0,000	0,000	0,000	0,000	0,000	0,000	0,000	0,000	5,000	1,720	0,000	0,000	0,000	0,000	0,000
336	тара полипропиленовая, загрязненная средствами моющими, чистящими и полирующими	43812911514	0,000	1,269	1,220	0,000	0,000	0,000	0,000	0,000	0,000	0,000	0,000	0,000	0,000	0,000	1,269	0,000	1,220	0,000
337	отходы упаковки из полипропилена, загрязненной взрывчатыми веществами	43812981514	0,000	3,700	0,000	0,000	0,000	0,000	0,000	0,000	3,700	0,000	0,000	0,000	0,000	0,000	0,000	0,000	0,000	0,000
338	тара из прочих полимерных материалов, загрязненная лакокрасочными материалами (содержание менее 5 %)	43819102514	0,000	0,000	0,000	0,000	0,000	0,000	0,000	0,000	0,000	0,000	0,000	0,000	0,000	0,000	0,000	0,000	0,000	0,000
339	тара из разнородных полимерных материалов, загрязненная удобрениями	43819411524	0,000	10,980	0,000	0,000	0,000	0,000	0,000	0,000	0,000	0,000	0,000	10,980	0,000	0,000	0,000	0,000	0,000	0,000
340	тара из разнородных полимерных материалов, загрязненная нефтепродуктами (содержание менее 15 %)	43819512524	0,000	0,000	0,000	0,000	0,000	0,000	0,000	0,000	0,000	0,000	0,000	0,000	0,000	0,000	0,000	0,000	0,000	0,000
341	упаковка из разнородных полимерных материалов, загрязненная пищевыми продуктами	43819642524	0,000	0,000	9,926	0,000	0,000	0,000	0,000	0,000	0,000	0,000	9,926	0,000	0,000	0,000	0,000	0,000	0,000	0,000
342	упаковка из разнородных полимерных материалов, загрязненная клеем животного происхождения	43819651524	0,000	0,238	0,000	0,000	0,000	0,000	0,000	0,000	0,000	0,000	0,000	0,000	0,000	0,000	0,238	0,000	0,000	0,000
343	отходы контейнеров для мусора	43832911524	0,000	0,600	0,000	0,000	0,000	0,000	0,000	0,000	0,000	0,000	0,000	0,000	0,000	0,000	0,600	0,000	0,000	0,000
344	отходы посуды одноразовой из разнородных полимерных материалов, загрязненной пищевыми продуктами	43894111524	0,000	0,400	0,000	0,000	0,000	0,000	0,000	0,000	0,000	0,000	0,000	0,000	0,000	0,000	0,400	0,000	0,000	0,000
345	силикагель отработанный, загрязненный нефтью и нефтепродуктами (содержание нефтепродуктов менее 15%)	44250312294	0,000	0,000	0,000	0,000	0,000	0,000	0,000	0,000	0,000	0,000	0,000	0,000	0,000	0,000	0,000	0,000	0,000	0,000
346	уголь активированный отработанный, загрязненный нефтепродуктами (содержание нефтепродуктов менее 15 %)	44250402204	0,000	0,000	0,000	0,000	0,000	0,000	0,000	0,000	0,000	0,000	0,000	0,000	0,000	0,000	0,000	0,000	0,000	0,000
347	коксовые массы отработанные, загрязненные нефтепродуктами (содержание нефтепродуктов менее 15 %)	44250502204	0,000	0,310	0,000	0,000	0,000	0,000	0,000	0,000	0,000	0,000	0,000	0,000	0,310	0,000	0,000	0,000	0,000	0,000
348	сорбенты на основе торфа и/или сфагнового мха, загрязненные нефтепродуктами (содержание нефтепродуктов менее 15%)	44250712494	0,000	0,000	0,000	0,000	0,000	0,000	0,000	0,000	0,000	0,000	0,000	0,000	0,000	0,000	0,000	0,000	0,000	0,000
349	фильтры систем вентиляции полимерные, загрязненные пылью минеральных веществ	44313121524	0,000	0,000	0,000	0,000	0,000	0,000	0,000	0,000	0,000	0,000	0,000	0,000	0,000	0,000	0,000	0,000	0,000	0,000
350	ткань фильтровальная из натуральных и синтетических волокон, загрязненная соединениями тяжелых металлов и нефтепродуктами (суммарное содержание не более 6%)	44321131604	0,000	0,036	0,000	0,000	0,000	0,000	0,000	0,000	0,000	0,000	0,000	0,000	0,000	0,000	0,036	0,000	0,000	0,000

351	ткань фильтровальная из полимерных волокон при очистке воздуха отработанная	44322101624	0,000	6,841	0,000	0,000	0,000	0,000	0,000	0,000	0,000	0,000	0,000	0,000	0,000	0,000	0,841	0,000	6,000	0,000
352	ткань фильтровальная из полимерных волокон отработанная, загрязненная хлоридами металлов и оксидом кремния	44322106614	0,000	0,000	0,016	0,000	0,000	0,000	0,000	0,000	0,016	0,000	0,000	0,000	0,000	0,000	0,000	0,000	0,000	0,000
353	ткань фильтровальная из полимерных волокон, загрязненная негалогенированными полимерами	44322211614	0,008	0,064	0,064	0,000	0,000	0,000	0,000	0,000	0,072	0,000	0,000	0,000	0,064	0,000	0,000	0,000	0,000	0,000
354	бумага фильтровальная, загрязненная нефтепродуктами (содержание менее 15%)	44331013614	0,000	0,000	0,000	0,000	0,000	0,000	0,000	0,000	0,000	0,000	0,000	0,000	0,000	0,000	0,000	0,000	0,000	0,000
355	фильтры волокнистые на основе полипропиленовых волокон, загрязненные оксидами железа	44350202614	0,000	0,000	0,000	0,000	0,000	0,000	0,000	0,000	0,000	0,000	0,000	0,000	0,000	0,000	0,000	0,000	0,000	0,000
356	фильтрующая загрузка на основе алюмосиликата и сульфоугля отработанная	44370321294	0,000	0,000	0,000	0,000	0,000	0,000	0,000	0,000	0,000	0,000	0,000	0,000	0,000	0,000	0,000	0,000	0,000	0,000
357	фильтрующая загрузка из разнородных полимерных материалов, загрязненная нефтепродуктами (содержание нефтепродуктов менее 15%)	44372182524	0,000	0,000	0,000	0,000	0,000	0,000	0,000	0,000	0,000	0,000	0,000	0,000	0,000	0,000	0,000	0,000	0,000	0,000
358	фильтрующая загрузка из песка и пенополиуретана, загрязненная нефтепродуктами (содержание нефтепродуктов менее 15 %)	44376101494	0,000	0,000	0,000	0,000	0,000	0,000	0,000	0,000	0,000	0,000	0,000	0,000	0,000	0,000	0,000	0,000	0,000	0,000
359	тара стеклянная от химических реактивов незагрязненная	45110202204	0,000	0,000	0,000	0,000	0,000	0,000	0,000	0,000	0,000	0,000	0,000	0,000	0,000	0,000	0,000	0,000	0,000	0,000
360	отходы стеклолакоткани	45144101294	0,000	0,019	8,200	0,000	0,000	0,000	0,000	0,000	0,000	0,000	0,000	0,000	0,000	0,000	0,019	0,000	8,200	0,000
361	тара стеклянная, загрязненная соляной кислотой и ее солями (содержание кислоты не более 1,5%)	45181101514	0,000	0,000	0,000	0,000	0,000	0,000	0,000	0,000	0,000	0,000	0,000	0,000	0,000	0,000	0,000	0,000	0,000	0,000
362	отходы асбестовой бумаги	45532001204	0,000	0,000	0,000	0,000	0,000	0,000	0,000	0,000	0,000	0,000	0,000	0,000	0,000	0,000	0,000	0,000	0,000	0,000
363	Трубы, муфты из асбоцемента, утратившие потребительские свойства, незагрязненные	45551001514	0,000	0,000	5,400	0,000	0,000	0,000	0,000	0,000	0,000	0,000	0,000	0,000	0,000	0,000	0,000	0,000	5,400	0,000
364	листы волнистые и плоские, утратившие потребительские свойства, незагрязненные	45551002514	0,000	0,000	0,000	0,000	0,000	0,000	0,000	0,000	0,000	0,000	0,000	0,000	0,000	0,000	0,000	0,000	0,000	0,000
365	лом и отходы прочих изделий из асбоцемента незагрязненные	45551099514	0,000	0,000	0,000	0,000	0,000	0,000	0,000	0,000	0,000	0,000	0,000	0,000	0,000	0,000	0,000	0,000	0,000	0,000
366	отходы резиноасбестовых изделий незагрязненные	45570000714	0,000	4,879	1,500	0,000	0,000	0,000	0,000	0,000	0,000	0,000	0,000	0,099	0,000	0,000	4,780	0,000	1,500	0,000
367	отходы резиноасбестовых изделий, загрязненные карбонатами щелочноземельных металлов	45572111524	0,000	0,000	0,000	0,000	0,000	0,000	0,000	0,000	0,000	0,000	0,000	0,000	0,000	0,000	0,000	0,000	0,000	0,000
368	отходы абразивных материалов в виде пыли	45620051424	0,000	0,929	1,300	0,000	0,000	0,000	0,000	0,000	0,000	0,000	0,000	0,000	0,000	0,000	0,929	0,000	1,300	0,000
369	отходы абразивных материалов в виде порошка	45620052414	0,000	2,023	1,600	0,000	0,000	0,000	0,000	0,000	0,000	0,000	0,000	0,000	0,000	0,000	2,023	0,000	1,600	0,000
370	Отходы абразивных материалов в виде пыли и порошка	45620052414	0,000	0,025	0,000	0,000	0,000	0,000	0,000	0,000	0,000	0,000	0,000	0,000	0,000	0,000	0,025	0,000	0,000	0,000
371	отходы шлаковаты незагрязненные	45711101204	0,000	0,000	0,000	0,000	0,000	0,000	0,000	0,000	0,000	0,000	0,000	0,000	0,000	0,000	0,000	0,000	0,000	0,000
372	отходы базальтового волокна и материалов на его основе	45711201204	0,000	0,000	0,000	0,000	0,000	0,000	0,000	0,000	0,000	0,000	0,000	0,000	0,000	0,000	0,000	0,000	0,000	0,000
373	отходы прочих теплоизоляционных материалов на основе минерального волокна незагрязненные	45711901204	0,000	0,000	0,000	0,000	0,000	0,000	0,000	0,000	0,000	0,000	0,000	0,000	0,000	0,000	0,000	0,000	0,000	0,000
374	Отходы прочих теплоизоляционных материалов на основе минерального волокна незагрязненные	45711901204	0,000	0,000	0,433	0,000	0,000	0,000	0,000	0,000	0,000	0,000	0,000	0,000	0,000	0,000	0,000	0,000	0,433	0,000
375	изделия керамические производственного назначения, утратившие потребительские свойства, малоопасные	45911021514	0,000	0,100	0,100	0,000	0,000	0,000	0,000	0,000	0,000	0,000	0,000	0,000	0,000	0,000	0,200	0,000	0,000	0,000
376	отходы, содержащие незагрязненные черные металлы (в том числе чугунную и/или стальную пыль), несортированные	46101003204	0,000	2,000	0,000	0,000	0,000	0,000	0,000	0,000	0,000	0,000	2,000	0,000	0,000	0,000	0,000	0,000	0,000	0,000
377	отходы, содержащие алюминий (в том числе алюминиевую пыль), несортированные	46220099204	1,565	1,505	0,000	0,000	0,000	0,000	0,000	0,000	0,000	0,000	0,000	2,205	0,000	0,000	0,000	0,000	0,000	0,865
378	лом и отходы никеля и никелевых сплавов в кусковой форме незагрязненные	46260002214	0,000	0,020	0,000	0,000	0,000	0,000	0,000	0,000	0,000	0,000	0,000	0,020	0,000	0,000	0,000	0,000	0,000	0,000
379	лом и отходы никеля и никелевых сплавов несортированные	46260098204	32,500	0,000	1,421	0,000	0,000	0,000	0,000	0,000	0,000	0,000	0,131	12,479	0,000	0,000	0,000	0,000	0,000	21,311
380	лом и отходы олова несортированные	46270099204	0,617	0,000	0,000	0,000	0,000	0,000	0,000	0,000	0,000	0,000	0,000	0,000	0,000	0,000	0,000	0,000	0,000	0,617
381	лом и отходы магния несортированные	46292111204	0,000	0,000	0,014	0,000	0,000	0,000	0,000	0,000	0,000	0,000	0,014	0,000	0,000	0,000	0,000	0,000	0,000	0,000
382	лом и отходы черных металлов, загрязненные нефтепродуктами (содержание нефтепродуктов менее 15%)	46810102204	0,000	0,000	0,000	0,000	0,000	0,000	0,000	0,000	0,000	0,000	0,000	0,000	0,000	0,000	0,000	0,000	0,000	0,000
383	тара из черных металлов, загрязненная нефтепродуктами (содержание нефтепродуктов менее 15%)	46811102514	0,308	6,183	4,923	0,000	0,000	0,000	0,000	0,000	5,231	0,000	0,000	0,000	5,983	0,000	0,200	0,000	0,000	0,000
384	тара из черных металлов, загрязненная лакокрасочными материалами (содержание менее 5 %)	46811202514	0,991	55,548	9,416	0,000	0,000	0,000	0,000	0,000	10,223	0,000	20,094	0,160	22,879	0,000	12,599	0,000	0,000	0,000
385	тара из черных металлов, загрязненная лакокрасочными материалами (содержание менее 5%)	46811202514	0,000	9,507	0,000	0,000	0,000	0,000	0,000	0,000	0,000	0,000	0,000	0,450	8,339	0,000	0,718	0,000	0,000	0,000
386	тара из черных металлов, загрязненная клеем органическим синтетическим	46811323514	0,000	0,742	0,042	0,000	0,000	0,000	0,000	0,000	0,042	0,000	0,000	0,000	0,742	0,000	0,000	0,000	0,000	0,000
387	тара из черных металлов, загрязненная органическими негалогенированными растворителями	46811521514	0,000	0,200	0,000	0,000	0,000	0,000	0,000	0,000	0,000	0,000	0,000	0,000	0,200	0,000	0,000	0,000	0,000	0,000
388	лом и отходы цветных металлов несортированные с преимущественным содержанием алюминия, цинка и меди, загрязненные нефтепродуктами (содержание нефтепродуктов менее 15%)	46820111294	0,020	0,000	0,000	0,000	0,000	0,000	0,000	0,000	0,000	0,000	0,000	0,020	0,000	0,000	0,000	0,000	0,000	0,000
389	тара и упаковка алюминиевая, загрязненная нефтепродуктами (содержание нефтепродуктов не более 15 %)	46821101514	0,000	0,000	0,000	0,000	0,000	0,000	0,000	0,000	0,000	0,000	0,000	0,000	0,000	0,000	0,000	0,000	0,000	0,000
390	трубы стальные нефтепроводов отработанные с битумной изоляцией	46952212514	0,000	13,100	0,000	0,000	0,000	0,000	0,000	0,000	0,000	0,000	0,000	0,000	0,000	0,000	0,000	0,000	0,000	13,100
391	трубы стальные инженерных коммуникаций (кроме нефте-, газопроводов) с битумно- полимерной изоляцией отработанные	46953211524	0,000	0,000	0,000	0,000	0,000	0,000	0,000	0,000	0,000	0,000	0,000	0,000	0,000	0,000	0,000	0,000	0,000	0,000
392	Оборудование компьютерное, электронное, оптическое, утратившее потребительские свойства	48100000000	0,000	0,050	0,000	0,000	0,000	0,000	0,000	0,000	0,000	0,000	0,000	0,000	0,050	0,000	0,000	0,000	0,000	0,000
393	диски магнитные жесткие компьютерные, утратившие потребительские свойства	48113111524	0,000	0,000	0,000	0,000	0,000	0,000	0,000	0,000	0,000	0,000	0,000	0,000	0,000	0,000	0,000	0,000	0,000	0,000

394	системный блок компьютера, утративший потребительские свойства	48120101524	0,534	3,403	5,220	0,000	0,000	0,000	0,000	0,000	1,740	0,000	0,516	0,763	5,574	0,000	0,000	0,000	0,000	0,564
395	принтеры, сканеры, многофункциональные устройства (МФУ), утратившие потребительские свойства	48120201524	0,198	3,231	2,901	0,000	0,000	0,000	0,000	0,000	0,967	0,000	0,584	0,059	4,438	0,000	0,030	0,000	0,000	0,252
396	картриджи печатающих устройств с содержанием тонера менее 7 % отработанные	48120302524	0,001	3,045	1,211	0,000	0,000	0,000	0,000	0,000	0,337	0,000	0,100	0,491	0,826	0,000	2,503	0,000	0,000	0,000
397	картриджи печатающих устройств с содержанием тонера менее 7% отработанные	48120302524	0,342	0,871	0,108	0,000	0,100	0,000	0,000	0,000	0,000	0,000	0,090	0,029	0,353	0,000	0,128	0,000	0,109	0,611
398	клавиатура, манипулятор "мышь" с соединительными проводами, утратившие потребительские свойства	48120401524	0,017	0,606	0,108	0,000	0,000	0,000	0,000	0,000	0,000	0,000	0,004	0,011	0,061	0,000	0,513	0,000	0,110	0,032
399	клавиатура, манипулятор "мышь=" с соединительными проводами, утратившие потребительские свойства	48120401524	0,000	0,878	0,513	0,000	0,000	0,000	0,000	0,000	0,000	0,000	0,660	0,055	0,449	0,000	0,226	0,000	0,000	0,001
400	клавиатура, манипулятор «мышь» с соединительными проводами, утратившие потребительские свойства	48120401524	0,000	0,338	0,826	0,000	0,000	0,000	0,000	0,000	0,413	0,000	0,135	0,000	0,431	0,000	0,179	0,000	0,000	0,006
401	мониторы компьютерные плазменные, утратившие потребительские свойства	48120501524	0,000	0,007	0,000	0,000	0,000	0,000	0,000	0,000	0,000	0,000	0,000	0,000	0,007	0,000	0,000	0,000	0,000	0,000
402	мониторы компьютерные жидкокристаллические, утратившие потребительские свойства	48120502524	0,104	1,507	1,919	0,000	0,000	0,000	0,000	0,000	0,000	0,000	0,000	0,030	3,448	0,000	0,000	0,000	0,000	0,052
403	мониторы компьютерные жидкокристаллические, утратившие потребительские свойства, в сборе	48120502524	0,000	0,376	3,838	0,000	0,000	0,000	0,000	0,000	1,919	0,000	0,328	0,020	1,947	0,000	0,000	0,000	0,000	0,000
404	мониторы компьютерные электронолучевые, утратившие потребительские свойства	48120503524	0,000	0,138	0,000	0,000	0,000	0,000	0,000	0,000	0,000	0,000	0,000	0,000	0,138	0,000	0,000	0,000	0,000	0,000
405	компьютеры портативные (ноутбуки), утратившие потребительские свойства	48120611524	0,000	0,055	0,000	0,000	0,000	0,000	0,000	0,000	0,000	0,000	0,000	0,000	0,006	0,000	0,000	0,000	0,000	0,049
406	телефонные и факсимильные аппараты, утратившие потребительские свойства	48132101524	0,000	0,019	0,000	0,000	0,000	0,000	0,000	0,000	0,000	0,000	0,000	0,000	0,019	0,000	0,000	0,000	0,000	0,000
407	модемы, утратившие потребительские свойства	48132311524	0,000	0,001	0,000	0,000	0,000	0,000	0,000	0,000	0,000	0,000	0,000	0,000	0,001	0,000	0,000	0,000	0,000	0,000
408	тюнеры, модемы, серверы, утратившие потребительские свойства	48133211524	0,000	0,030	0,000	0,000	0,000	0,000	0,000	0,000	0,000	0,000	0,000	0,000	0,030	0,000	0,000	0,000	0,000	0,000
409	Техника бытовая электронная, утратившая потребительские свойства	48140000000	0,000	0,000	0,000	0,000	0,000	0,000	0,000	0,000	0,000	0,000	0,000	0,000	0,000	0,000	0,000	0,000	0,000	0,000
410	DVD-проигрыватели стационарные и переносные, утратившие потребительские свойства	48143151524	0,000	0,000	0,000	0,000	0,000	0,000	0,000	0,000	0,000	0,000	0,000	0,000	0,000	0,000	0,000	0,000	0,000	0,000
411	Части звукового и видеооборудования, утратившие потребительские свойства	48145000000	0,000	0,001	0,000	0,000	0,000	0,000	0,000	0,000	0,000	0,000	0,000	0,000	0,001	0,000	0,000	0,000	0,000	0,000
412	Оборудование для облучения, электрическое диагностическое и терапевтическое, применяемые в медицинских целях, утратившее потребительские свойства	48160000000	0,000	0,871	0,000	0,000	0,000	0,000	0,000	0,000	0,000	0,000	0,000	0,000	0,871	0,000	0,000	0,000	0,000	0,000
413	Приборы оптические и фотографическое оборудование, утратившие потребительские свойства	48170000000	0,000	0,000	0,000	0,000	0,000	0,000	0,000	0,000	0,000	0,000	0,000	0,000	0,000	0,000	0,000	0,000	0,000	0,000
414	лампы накаливания, утратившие потребительские свойства	48241100525	0,000	0,000	0,000	0,000	0,000	0,000	0,000	0,000	0,000	0,000	0,000	0,000	0,000	0,000	0,000	0,000	0,000	0,000
415	светодиодные лампы, утратившие потребительские свойства	48241501524	0,000	0,035	0,000	0,000	0,000	0,000	0,000	0,000	0,000	0,000	0,000	0,000	0,024	0,000	0,011	0,000	0,000	0,000
416	светильники со светодиодными элементами в сборе, утратившие потребительские свойства	48242711524	0,000	0,500	0,000	0,000	0,000	0,000	0,000	0,000	0,000	0,000	0,000	0,000	0,000	0,000	0,500	0,000	0,000	0,000
417	вентилятор бытовой напольный, утративший потребительские свойства	48251511524	0,000	0,002	0,000	0,000	0,000	0,000	0,000	0,000	0,000	0,000	0,000	0,000	0,002	0,000	0,000	0,000	0,000	0,000
418	пылесос, утративший потребительские свойства	48252111524	0,000	0,005	0,000	0,000	0,000	0,000	0,000	0,000	0,000	0,000	0,000	0,000	0,005	0,000	0,000	0,000	0,000	0,000
419	электрочайник, утративший потребительские свойства	48252411524	0,000	0,006	0,000	0,000	0,000	0,000	0,000	0,000	0,000	0,000	0,000	0,000	0,006	0,000	0,000	0,000	0,000	0,000
420	печь микроволновая, утратившая потребительские свойства	48252711524	0,000	0,001	0,000	0,000	0,000	0,000	0,000	0,000	0,000	0,000	0,000	0,000	0,001	0,000	0,000	0,000	0,000	0,000
421	аккумулятор холода промышленный, наполненный натриевой солью карбоксиметилцеллюлозы, утративший потребительские свойства	48272191534	0,000	0,000	0,000	0,000	0,000	0,000	0,000	0,000	0,000	0,000	0,000	0,000	0,000	0,000	0,000	0,000	0,000	0,000
422	калькуляторы, утратившие потребительские свойства	48281211524	0,000	0,001	0,000	0,000	0,000	0,000	0,000	0,000	0,000	0,000	0,000	0,000	0,001	0,000	0,000	0,000	0,000	0,000
423	огнетушители самосрабатывающие порошковые, утратившие потребительские свойства	48922111524	0,000	0,110	0,000	0,000	0,000	0,000	0,000	0,000	0,000	0,000	0,110	0,000	0,000	0,000	0,000	0,000	0,000	0,000
424	огнетушители углекислотные, утратившие потребительские свойства	48922121524	0,000	0,000	0,000	0,000	0,000	0,000	0,000	0,000	0,000	0,000	0,000	0,000	0,000	0,000	0,000	0,000	0,000	0,000
425	противогазы в комплекте, утратившие потребительские свойства	49110221524	0,000	0,228	0,000	0,000	0,000	0,000	0,000	0,000	0,000	0,000	0,028	0,000	0,200	0,000	0,000	0,000	0,000	0,000
426	респираторы фильтрующие противогазоаэрозольные, утратившие потребительские свойства	49110321524	0,000	0,294	0,044	0,000	0,000	0,000	0,000	0,000	0,000	0,000	0,000	0,087	0,246	0,000	0,005	0,000	0,000	0,000
427	средства индивидуальной защиты лица и/или глаз на полимерной основе, утратившие потребительские свойства	49110411524	0,000	0,980	0,000	0,000	0,000	0,000	0,000	0,000	0,000	0,000	0,980	0,000	0,000	0,000	0,000	0,000	0,000	0,000
428	средства индивидуальной защиты глаз, рук, органов слуха в смеси, утратившие потребительские свойства	49110511524	0,000	0,000	0,000	0,000	0,000	0,000	0,000	0,000	0,000	0,000	0,000	0,000	0,000	0,000	0,000	0,000	0,000	0,000
429	отходы мебели деревянной офисной	49211111724	0,000	0,675	0,000	0,000	0,000	0,000	0,000	0,000	0,000	0,000	0,000	0,000	0,000	0,000	0,675	0,000	0,000	0,000
430	отходы мебели из разнородных материалов	49211181524	0,000	0,290	0,000	0,000	0,000	0,000	0,000	0,000	0,000	0,000	0,000	0,000	0,000	0,000	0,290	0,000	0,000	0,000
431	зола от сжигания угля малоопасная	61110001404	0,000	0,100	0,000	0,000	0,000	0,000	0,000	0,000	0,000	0,000	0,000	0,000	0,000	0,000	0,100	0,000	0,000	0,000
432	шлак от сжигания угля малоопасный	61120001214	0,000	0,000	0,000	0,000	0,000	0,000	0,000	0,000	0,000	0,000	0,000	0,000	0,000	0,000	0,000	0,000	0,000	0,000
433	золошлаковая смесь от сжигания углей малоопасная	61140001204	0,000	5,000	18,500	0,000	0,000	0,000	0,000	0,000	0,000	0,000	0,000	0,000	0,000	0,000	5,000	0,000	18,500	0,000
434	зола от сжигания древесного топлива умеренно опасная	61190001404	0,000	0,000	0,000	0,000	0,000	0,000	0,000	0,000	0,000	0,000	0,000	0,000	0,000	0,000	0,000	0,000	0,000	0,000
435	отходы минеральных солей при регенерации натрий-катионовых фильтров для умягчения воды	61228211304	0,000	2,428	0,000	0,000	0,000	0,000	0,000	0,000	0,000	0,000	0,000	0,000	0,000	0,000	2,428	0,000	0,000	0,000
436	отходы механической очистки внутренних поверхностей котельно-теплового оборудования и баков водоподготовки от отложений	61821101204	0,000	6,464	0,000	0,000	0,000	0,000	0,000	0,000	0,000	0,000	0,000	0,000	0,000	0,000	6,464	0,000	0,000	0,000
437	золосажевые отложения при очистке оборудования ТЭС, ТЭЦ котельных малоопасные	61890202204	0,000	0,000	0,000	0,000	0,000	0,000	0,000	0,000	0,000	0,000	0,000	0,000	0,000	0,000	0,000	0,000	0,000	0,000
438	отходы чистки технических каналов котельных помещений	61991111394	0,000	0,300	0,000	0,000	0,000	0,000	0,000	0,000	0,000	0,000	0,000	0,000	0,000	0,000	0,300	0,000	0,000	0,000
439	сульфоуголь отработанный при водоподготовке	71021201494	0,000	0,950	1,413	0,000	0,000	0,000	0,000	0,000	0,000	0,000	0,000	0,000	0,000	0,000	0,050	0,000	2,313	0,000
440	отходы (шлам) очистки водопроводных сетей, колодцев	71080101394	0,000	46,768	0,000	0,000	0,000	0,000	0,000	0,000	0,000	0,000	0,000	0,000	0,000	0,000	0,000	0,000	0,000	46,768

441	мусор с защитных решеток дождевой (ливневой) канализации	72100001714	0,000	0,000	0,000	0,000	0,000	0,000	0,000	0,000	0,000	0,000	0,000	0,000	0,000	0,000	0,000	0,000	0,000	0,000	0,000
442	осадок очистных сооружений дождевой (ливневой) канализации малоопасный	72110001394	0,000	4,003	0,000	0,000	0,000	0,000	0,000	0,000	0,000	0,000	0,000	0,000	4,003	0,000	0,000	0,000	0,000	0,000	0,000
443	отходы (шлам) при очистке сетей, колодцев дождевой (ливневой) канализации	72180001394	0,000	0,250	0,000	0,000	0,000	0,000	0,000	0,000	0,000	0,000	0,000	0,000	0,000	0,000	0,250	0,000	0,000	0,000	0,000
444	мусор с защитных решеток хозяйственно-бытовой и смешанной канализации малоопасный	72210101714	0,000	209,016	1,433	0,000	0,000	0,000	0,000	0,000	1,000	0,000	0,000	0,000	0,000	0,000	209,016	0,000	0,433	0,000	0,000
445	осадок с песколовок при очистке хозяйственно-бытовых и смешанных сточных вод малоопасный	72210201394	0,000	0,000	0,000	0,000	0,000	0,000	0,000	0,000	0,000	0,000	0,000	0,000	0,000	0,000	0,000	0,000	0,000	0,000	0,000
446	осадок с песколовок при очистке хозяйственно-бытовых и смешанных сточных вод малоопасный	72210201394	0,000	1,500	0,000	0,000	0,000	0,000	0,000	0,000	0,000	0,000	0,000	0,000	0,000	0,000	1,500	0,000	0,000	0,000	0,000
447	осадки с песколовок и отстойников при механической очистке хозяйственно-бытовых и смешанных сточных вод малоопасные	72210901394	0,000	38,218	10,500	0,000	0,000	0,000	0,000	0,000	10,500	0,000	0,000	0,000	0,000	0,000	38,218	0,000	0,000	0,000	0,000
448	ил избыточный биологических очистных сооружений хозяйственно-бытовых и смешанных сточных вод	72220001394	0,000	0,000	0,000	0,000	0,000	0,000	0,000	0,000	0,000	0,000	0,000	0,000	0,000	0,000	0,000	0,000	0,000	0,000	0,000
449	отходы (осадки) после механической и биологической очистки хозяйственно-бытовых и смешанных сточных вод	72239911394	0,000	0,000	0,000	0,000	0,000	0,000	0,000	0,000	0,000	0,000	0,000	0,000	0,000	0,000	0,000	0,000	0,000	0,000	0,000
450	отходы (шлам) при очистке сетей, колодцев хозяйственно-бытовой и смешанной канализации	72280001394	0,000	0,280	0,600	0,000	0,000	0,000	0,000	0,000	0,000	0,000	0,000	0,000	0,000	0,000	0,280	0,000	0,600	0,000	0,000
451	осадок (шлам) механической очистки нефтесодержащих сточных вод, содержащий нефтепродукты в количестве менее 15 %, обводненный	72310101394	0,000	28,800	0,000	0,000	0,000	0,000	0,000	0,000	0,000	0,000	0,000	0,000	23,800	0,000	5,000	0,000	0,000	0,000	0,000
452	осадок (шлам) механической очистки нефтесодержащих сточных вод, содержащий нефтепродукты в количестве менее 15%, обводненный	72310101394	0,000	7,700	0,000	0,000	0,000	0,000	0,000	0,000	0,000	0,000	0,000	0,000	6,500	0,000	1,200	0,000	0,000	0,000	0,000
453	осадок механической очистки нефтесодержащих сточных вод, содержащий нефтепродукты в количестве менее 15 %	72310202394	1,000	23,696	15,200	0,000	0,000	0,000	0,000	0,000	16,200	0,000	0,000	0,000	23,696	0,000	0,000	0,000	0,000	0,000	0,000
454	осадок механической очистки нефтесодержащих сточных вод, содержащий нефтепродукты в количестве менее 15%	72310202394	0,000	4,728	0,000	0,000	0,000	0,000	0,000	0,000	0,000	0,000	0,000	0,000	4,200	0,000	0,528	0,000	0,000	0,000	0,000
455	ил избыточный биологических очистных сооружений нефтесодержащих сточных вод	72320001394	0,000	0,000	6,205	0,000	0,000	0,000	0,000	0,000	6,205	0,000	0,000	0,000	0,000	0,000	0,000	0,000	0,000	0,000	0,000
456	осадок (шлам) флотационной очистки нефтесодержащих сточных вод, содержащий нефтепродукты в количестве менее 15 %	72330102394	0,000	3,500	0,000	0,000	0,000	0,000	0,000	0,000	0,000	0,000	0,000	0,000	0,000	0,000	3,500	0,000	0,000	0,000	0,000
457	мусор от офисных и бытовых помещений организаций несортированный (исключая крупногабаритный)	73100124	0,000	0,500	0,000	0,000	0,000	0,000	0,000	0,000	0,000	0,000	0,000	0,000	0,000	0,000	0,500	0,000	0,000	0,000	0,000
458	отходы из жилищ несортированные (исключая крупногабаритные)	73111001724	0,000	15784,517	301236,728	0,000	15,000	0,000	0,000	0,000	0,000	0,000	0,000	0,000	0,000	0,000	204957,561	0,000	112063,684	0,000	0,000
459	мусор и смет уличный	73120001724	0,000	227,362	88444,803	0,000	0,000	0,000	0,000	0,000	0,000	0,000	0,000	0,000	0,000	0,000	81503,962	0,000	7168,203	0,000	0,000
460	Прочие твердые коммунальные отходы (медицинские отходы)	73190000000	0,000	24,281	0,000	0,000	0,000	0,000	0,000	0,000	0,000	0,000	0,000	0,000	24,281	0,000	0,000	0,000	0,000	0,000	0,000
461	отходы (осадки) из выгребных ям	73210001304	0,000	194409,530	62174,500	0,000	0,000	0,000	0,000	0,000	155711,000	0,000	0,000	0,000	66859,160	0,000	86,870	0,000	0,000	33927,000	0,000
462	отходы коммунальные жидкие неканализованных объектов водопотребления	73210101304	0,000	128,437	1469,810	0,000	0,000	0,000	0,000	0,000	0,000	0,000	0,000	0,000	1469,810	0,000	128,437	0,000	0,000	0,000	0,000
463	жидкие отходы очистки накопительных баков мобильных туалетных кабин	73222101304	0,000	0,000	0,000	0,000	0,000	0,000	0,000	0,000	0,000	0,000	0,000	0,000	0,000	0,000	0,000	0,000	0,000	0,000	0,000
464	мусор от офисных и бытовых помещений организаций несортированный (исключая крупногабаритный)	73310001724	13,910	18318,577	68670,532	0,000	0,000	0,000	0,000	0,000	0,000	0,000	0,000	1,100	0,000	0,000	61042,905	3,904	25913,095	45,920	0,000
465	от офисных и бытовых помещений организациимусор й несортированный (исключая крупногабаритный)	73310001724	0,000	2,768	0,173	0,000	0,000	0,000	0,000	0,000	0,000	0,000	0,000	0,000	0,000	0,000	2,941	0,000	0,000	0,000	0,000
466	мусор от офисных и бытовых помещений организаций практически неопасный	73310002725	0,000	4,420	0,000	0,000	0,000	0,000	0,000	0,000	0,000	0,000	0,000	0,000	0,000	0,000	4,420	0,000	0,000	0,000	0,000
467	мусор от офисных и бытовых помещений организаций несортированный (исключая крупногабаритные	7331001724	0,000	6,070	0,000	0,000	0,000	0,000	0,000	0,000	0,000	0,000	0,000	0,000	0,000	0,000	6,070	0,000	0,000	0,000	0,000
468	мусор от бытовых помещений судов и прочих плавучих средств, не предназначенных для перевозки пассажиров	73315101724	0,000	3,331	0,000	0,000	0,000	0,000	0,000	0,000	0,000	0,000	0,000	0,000	0,000	0,000	3,331	0,000	0,000	0,000	0,000
469	мусор и смет производственных помещений малоопасный	73321001724	0,000	3115,655	9167,412	0,000	0,000	0,000	0,000	0,000	0,000	0,000	0,000	0,000	0,000	0,000	4813,452	0,000	7469,615	0,000	0,000
470	мусор и смет от уборки складских помещений малоопасный	73322001724	0,000	344,531	15,547	0,000	0,000	0,000	0,000	0,000	0,000	0,000	0,000	0,000	0,000	0,000	347,645	0,000	12,433	0,000	0,000
471	смет с территории гаража, автостоянки малоопасный	73331001714	0,100	802,266	3014,634	0,000	0,000	0,000	0,000	0,000	0,000	0,000	0,000	0,000	0,000	0,000	797,360	0,000	3019,640	0,000	0,000
472	смет с территории автозаправочной станции малоопасный	73331002714	0,000	548,796	4,263	0,000	0,000	0,000	0,000	0,000	0,000	0,000	0,000	0,000	0,000	0,000	548,796	0,000	4,263	0,000	0,000
473	смет с территории нефтебазы малоопасный	73332111714	0,000	22,440	0,000	0,000	0,000	0,000	0,000	0,000	0,000	0,000	0,000	0,000	0,000	0,000	22,440	0,000	0,000	0,000	0,000
474	смет с территории предприятия малоопасный	73339001714	0,000	3343,676	9785,313	0,000	0,000	0,000	0,000	0,000	0,000	0,000	0,000	0,000	0,000	0,000	3237,596	0,000	9890,853	0,540	0,000
475	смет с территории предприятия малоопасный.	73339001714	0,000	302,832	0,000	0,000	0,000	0,000	0,000	0,000	0,000	0,000	0,000	0,000	0,000	0,000	302,832	0,000	0,000	0,000	0,000
476	смет с территории предприятия практически неопасный	73339002715	0,000	0,755	0,000	0,000	0,000	0,000	0,000	0,000	0,000	0,000	0,000	0,000	0,000	0,000	0,755	0,000	0,000	0,000	0,000
477	отходы (мусор) от уборки пассажирских терминалов вокзалов, портов, аэропортов	73412111724	0,000	8,684	0,000	0,000	0,000	0,000	0,000	0,000	0,000	0,000	0,000	0,000	0,000	0,000	8,684	0,000	0,000	0,000	0,000
478	отходы кухонь и организаций общественного питания несортированные прочие	73610002724	0,000	97,852	1229,520	0,000	0,000	0,000	0,000	0,000	0,000	0,000	0,000	0,000	0,000	0,000	97,852	0,000	633,350	596,170	0,000
479	отходы жиров при разгрузке жироуловителей	73610101394	0,000	579,500	0,000	0,000	0,000	0,000	0,000	0,000	0,000	0,000	0,000	533,500	46,000	0,000	0,000	0,000	0,000	0,000	0,000
480	масла растительные отработанные при приготовлении пищи	73611001314	0,000	33,708	0,000	0,000	0,000	0,000	0,000	0,000	0,000	0,000	0,000	31,168	2,540	0,000	0,000	0,000	0,000	0,000	0,000
481	отходы фритюра на основе растительного масла	73611111324	0,000	1,000	0,000	0,000	0,000	0,000	0,000	0,000	0,000	0,000	0,000	0,000	1,000	0,000	0,000	0,000	0,000	0,000	0,000
482	отходы (мусор) от уборки помещений гостиниц, отелей и других мест временного проживания несортированные	73621001724	0,000	123,392	4601,429	0,000	0,000	0,000	0,000	0,000	0,000	0,000	0,000	0,000	0,000	0,000	121,558	0,000	4603,263	0,000	0,000
483	фильтрат полигонов захоронения твердых коммунальных отходов малоопасный	73910112394	0,000	2,000	0,000	0,000	0,000	0,000	0,000	0,000	0,000	0,000	0,000	0,000	0,000	0,000	0,000	0,000	2,000	0,000	0,000
484	Отходы очистки дренажных канав, прудов-накопителей фильтрата полигонов захоронения твердых коммунальных отходов малоопасные	73910311394	0,000	0,000	0,433	0,000	0,000	0,000	0,000	0,000	0,000	0,000	0,000	0,000	0,000	0,000	0,000	0,000	0,433	0,000	0,000
485	отходы (мусор) от уборки помещений парикмахерских, салонов красоты, солярием	73941001724	0,000	0,000	5,513	0,000	0,000	0,000	0,000	0,000	0,000	0,000	0,000	0,000	0,000	0,000	0,000	0,000	5,513	0,000	0,000

486	отходы (ворс) очистки фильтров суконных машин при чистке хлопчатобумажных текстильных изделий	73951101294	0,000	0,218	0,000	0,000	0,000	0,000	0,000	0,000	0,000	0,000	0,000	0,000	0,000	0,000	0,218	0,000	0,000	0,000
487	отходы (мусор) от уборки полосы отвода и придорожной полосы автомобильных дорог	73991101724	0,000	7,000	0,000	0,000	0,000	0,000	0,000	0,000	0,000	0,000	0,000	0,000	0,000	0,000	7,000	0,000	0,000	0,000
488	отходы пластмасс при демонтаже техники и оборудования, не подлежащих восстановлению	74131441724	0,000	0,000	0,000	0,000	0,000	0,000	0,000	0,000	0,000	0,000	0,000	0,000	0,000	0,000	0,000	0,000	0,000	0,000
489	осадок нейтрализации сернокислотного электролита	74730101394	0,000	6,303	0,000	0,000	0,000	0,000	0,000	0,000	0,000	0,000	0,000	0,000	0,000	0,000	6,303	0,000	0,000	0,000
490	Отходы при обезвреживании биологических и медицинских отходов	74780000000	0,000	2,048	0,000	0,000	0,000	0,000	0,000	0,000	0,000	0,000	0,760	0,404	0,000	0,000	0,884	0,000	0,000	0,000
491	Отходы при обезвреживании биологических и медицинских отходов (использованные шприцы полипропиленовые обеззараженные, отходы перевязочных материалов обеззараженные)	74780000000	0,000	0,000	0,000	0,000	0,000	0,000	0,000	0,000	0,000	0,000	0,000	0,000	0,000	0,000	0,000	0,000	0,000	0,000
492	Отходы при обезвреживании биологических и медицинских отходов (шприцы после дезинфекции)	74780000000	0,000	0,700	0,000	0,000	0,000	0,000	0,000	0,000	0,000	0,000	0,000	0,000	0,700	0,000	0,000	0,000	0,000	0,000
493	Отходы при обезвреживании медицинских отходов	74784000000	0,000	1,540	0,000	0,000	0,000	0,000	0,000	0,000	0,000	0,000	0,450	0,130	0,000	0,000	0,960	0,000	0,000	0,000
494	Древесные отходы от сноса и разборки зданий	81210101724	0,000	197,350	270,200	0,000	0,000	0,000	0,000	0,000	0,000	0,000	0,000	0,000	0,000	0,000	197,550	0,000	270,000	0,000
495	мусор от сноса и разборки зданий несортированный	81290101724	0,000	842,801	15187,693	0,000	0,000	0,000	0,000	0,000	0,000	0,000	0,000	0,000	0,000	0,000	4614,061	0,000	11416,433	0,000
496	лом бетона при строительстве и ремонте производственных зданий и сооружений	82221111204	0,000	1,680	0,000	0,000	0,000	0,000	0,000	0,000	0,000	0,000	0,000	0,000	0,000	0,000	1,680	0,000	0,000	0,000
497	отходы затвердевшего строительного раствора в кусковой форме	82240101214	0,000	0,000	653,400	0,000	0,000	0,000	0,000	0,000	0,000	0,000	0,000	0,000	0,000	0,000	0,000	0,000	653,400	0,000
498	обрезь и лом гипсокартонных листов	82411001204	0,000	1,110	6,933	0,000	0,000	0,000	0,000	0,000	0,000	0,000	0,000	0,000	0,000	0,000	1,110	0,000	6,933	0,000
499	отходы штукатурки затвердевшей малоопасные	82491111204	0,000	0,524	0,000	0,000	0,000	0,000	0,000	0,000	0,000	0,000	0,000	0,000	0,000	0,000	0,524	0,000	0,000	0,000
500	отходы рубероида	82621001514	0,000	12,678	41,300	0,000	0,000	0,000	0,000	0,000	0,000	0,000	0,000	0,000	0,000	0,000	52,278	0,000	1,700	0,000
501	Отходы линолеума незагрязненные	82710001514	0,000	0,000	6,133	0,000	0,000	0,000	0,000	0,000	0,000	0,000	0,000	0,000	0,000	0,000	0,000	0,000	6,133	0,000
502	отходы кровельных и изоляционных материалов в смеси при ремонте кровли зданий и сооружений	82917111714	0,000	5,000	0,000	0,000	0,000	0,000	0,000	0,000	0,000	0,000	0,000	0,000	0,000	0,000	5,000	0,000	0,000	0,000
503	Лом асфальтовых и асфальтобетонных покрытий	83020001714	0,000	0,000	1828,510	0,000	0,000	0,000	0,000	0,000	0,000	0,000	0,000	0,000	0,000	0,000	0,000	0,000	1828,510	0,000
504	шпалы железнодорожные деревянные, пропитанные масляным антисептиком, отработанные	84111111514	0,000	0,000	0,000	0,000	0,000	0,000	0,000	0,000	0,000	0,000	0,000	0,000	0,000	0,000	0,000	0,000	0,000	0,000
505	балласт из щебня, загрязненный нефтепродуктами (содержание нефтепродуктов менее 15 %)	84210102214	0,000	0,000	0,000	0,000	0,000	0,000	0,000	0,000	0,000	0,000	0,000	0,000	0,000	0,000	0,000	0,000	0,000	0,000
506	отходы грунта, снятого при ремонте железнодорожного полотна, загрязненного нефтепродуктами, малоопасные	84220102494	0,000	0,000	0,000	0,000	0,000	0,000	0,000	0,000	0,000	0,000	0,000	0,000	0,000	0,000	0,000	0,000	0,000	0,000
507	отходы (мусор) от строительных и ремонтных работ	89000001724	0,000	732,688	6615,595	0,000	0,000	0,000	0,000	0,000	0,000	0,000	0,000	0,000	0,000	0,000	5314,763	0,000	2033,520	0,000
508	инструменты лакокрасочные (кисти, валики), загрязненные лакокрасочными материалами (в количестве менее 5 %)	89111002524	0,003	0,775	0,698	0,000	0,000	0,000	0,000	0,000	0,301	0,000	0,000	0,000	0,299	0,000	0,476	0,000	0,400	0,000
509	инструменты лакокрасочные (кисти, валики), загрязненные лакокрасочными материалами (в количестве менее 5%)	89111002524	0,000	0,200	0,000	0,000	0,000	0,000	0,000	0,000	0,000	0,000	0,000	0,000	0,200	0,000	0,000	0,000	0,000	0,000
510	обтирочный материал, загрязненный лакокрасочными материалами (в количестве менее 5 %)	89211002604	0,000	24,269	1,500	0,000	0,000	0,000	0,000	0,000	0,000	0,000	0,000	0,000	23,538	0,000	0,731	0,000	1,500	0,000
511	обтирочный материал, загрязненный лакокрасочными материалами в количестве менее 5%)	89211002604	0,300	0,105	0,350	0,000	0,000	0,000	0,000	0,000	0,650	0,000	0,000	0,000	0,055	0,000	0,050	0,000	0,000	0,000
512	отходы от зачистки оборудования для транспортирования, хранения и подготовки нефти и нефтепродуктов малоопасные	91120003394	0,000	114,552	0,000	0,000	0,000	0,000	0,000	0,000	0,000	0,000	0,000	0,000	114,552	0,000	0,000	0,000	0,000	0,000
513	лом футеровок печей и печного оборудования производства черных металлов	91210911204	0,000	2,200	0,000	0,000	0,000	0,000	0,000	0,000	0,000	0,000	0,000	0,000	0,000	0,000	2,200	0,000	0,000	0,000
514	фильтры очистки масла компрессорных установок отработанные (содержание нефтепродуктов менее 15%)	91830282524	0,000	0,021	0,000	0,000	0,000	0,000	0,000	0,000	0,000	0,000	0,000	0,000	0,021	0,000	0,000	0,000	0,000	0,000
515	фильтры воздушные электрогенераторных установок отработанные (содержание нефтепродуктов менее 15 %)	91861102524	0,000	0,064	0,000	0,000	0,000	0,000	0,000	0,000	0,000	0,000	0,000	0,000	0,064	0,000	0,000	0,000	0,000	0,000
516	шлак сварочный	91910002204	0,000	7,203	50,033	0,000	0,000	0,000	0,000	0,000	0,000	0,000	0,087	0,000	0,012	0,000	51,099	0,000	6,038	0,000
517	отходы разложения карбида кальция при получении ацетилена для газосварочных работ	91911131394	0,000	0,692	0,000	0,000	0,000	0,000	0,000	0,000	0,000	0,000	0,000	0,000	0,000	0,000	0,692	0,000	0,000	0,000
518	отходы флюса сварочного и/или наплавочного марганцево-силикатного	91913111204	0,000	9,380	0,000	0,000	0,000	0,000	0,000	0,000	0,000	0,000	0,000	0,000	0,000	0,000	9,380	0,000	0,000	0,000
519	песок, загрязненный нефтью или нефтепродуктами (содержание нефти или нефтепродуктов менее 15 %)	91920102394	0,000	6,035	10,891	0,000	0,000	0,000	0,000	0,000	6,297	0,000	0,000	3,000	7,564	0,000	0,040	0,000	0,000	0,025
520	песок, загрязненный нефтью или нефтепродуктами (содержание нефти или нефтепродуктов менее 15%)	91920102394	0,000	2,256	0,000	0,000	0,000	0,000	0,000	0,000	0,000	0,000	0,000	0,000	2,256	0,000	0,000	0,000	0,000	0,000
521	сальниковая набивка асбесто-графитовая промасленная (содержание масла менее 15 %)	91920202604	0,150	0,000	2,352	0,000	0,000	0,000	0,000	0,000	1,326	0,000	0,000	0,000	1,176	0,000	0,000	0,000	0,000	0,000
522	обтирочный материал, загрязненный нефтью или нефтепродуктами (содержание нефти или нефтепродуктов 15 % и более)	91920401603	0,000	0,090	0,000	0,000	0,000	0,000	0,000	0,000	0,000	0,000	0,000	0,000	0,090	0,000	0,000	0,000	0,000	0,000
523	обтирочный материал, загрязненный нефтью или нефтепродуктами (содержание нефти или нефтепродуктов менее 15 %)	91920402604	3,929	2,925	16,923	0,000	0,000	0,000	0,000	0,000	9,451	0,000	0,000	0,190	13,918	0,000	0,000	0,000	0,000	0,218
524	обтирочный материал, загрязненный нефтью или нефтепродуктами (содержание нефти или нефтепродуктов менее 15%)	91920402604	0,000	0,263	0,000	0,000	0,000	0,000	0,000	0,000	0,000	0,000	0,000	0,150	0,113	0,000	0,000	0,000	0,000	0,000
525	опилки и стружка древесные, загрязненные нефтью или нефтепродуктами (содержание нефти или нефтепродуктов менее 15%)	91920502394	0,425	0,400	1,286	0,000	0,000	0,000	0,000	0,000	1,110	0,000	0,000	0,000	1,001	0,000	0,000	0,000	0,000	0,000
526	опилки и стружка древесные, загрязненные нефтью или нефтепродуктами (содержание нефти или нефтепродуктов менее 15%) - 1713030201034	91920502394	0,000	0,000	0,293	0,000	0,000	0,000	0,000	0,000	0,293	0,000	0,000	0,000	0,000	0,000	0,000	0,000	0,000	0,000
527	опилки и стружка древесные, загрязненные нефтью или нефтепродуктами (содержание нефти или нефтепродуктов менее 15%)	91920502394	0,000	0,100	0,000	0,000	0,000	0,000	0,000	0,000	0,000	0,000	0,000	0,000	0,100	0,000	0,000	0,000	0,000	0,000
528	песок, отработанный при ликвидации проливов неорганических кислот	91930111394	0,000	0,000	0,000	0,000	0,000	0,000	0,000	0,000	0,000	0,000	0,000	0,000	0,000	0,000	0,000	0,000	0,000	0,000

529	тормозные колодки отработанные с остатками накладок асбестовых	92031002524	0,000	20,600	0,000	0,000	0,000	0,000	0,000	0,000	0,000	0,000	0,000	20,600	0,000	0,000	0,000	0,000	0,000	0,000
530	шины пневматические автомобильные отработанные	92111001504	2,351	81,504	566,738	0,000	0,000	0,000	0,000	0,000	3,490	0,000	1,400	10,242	634,871	0,000	0,000	0,000	0,000	0,590
531	шины пневматические автомобильные отработанные	92111001504	0,000	0,200	0,000	0,000	0,000	0,000	0,000	0,000	0,000	0,000	0,000	0,000	0,200	0,000	0,000	0,000	0,000	0,000
532	шины резиновые сплошные или полупневматические отработанные с металлическим кордом	92111211524	0,000	1680,032	0,000	0,000	0,000	0,000	0,000	0,000	0,000	0,000	0,000	0,000	1680,032	0,000	0,000	0,000	0,000	0,000
533	камеры пневматических шин автомобильных отработанные	92112001504	0,000	0,658	4,154	0,000	0,000	0,000	0,000	0,000	1,516	0,000	0,000	0,059	3,237	0,000	0,000	0,000	0,000	0,000
534	покрышки пневматических шин с тканевым кордом отработанные	92113001504	6,708	20,330	11,190	0,000	0,000	0,000	0,000	0,000	0,000	0,000	0,000	0,060	32,014	0,000	0,000	0,000	0,240	5,914
535	покрышки отработанные	92113002504	0,000	0,314	0,000	0,000	0,000	0,000	0,000	0,000	0,000	0,000	0,000	0,000	0,314	0,000	0,000	0,000	0,000	0,000
536	покрышки пневматических шин с металлическим кордом отработанные	92113002504	1,798	158,220	292,988	0,000	0,000	0,000	0,000	0,000	23,822	0,000	0,700	210,236	217,998	0,000	0,250	0,000	0,000	0,000
537	покрышки пневматических шин с металлическим кордом отработанные	92113002504	15,659	39,457	0,120	0,000	0,000	0,000	0,000	0,000	0,000	0,000	0,000	0,170	51,475	0,000	0,000	0,000	0,542	3,049
538	фильтры воздушные автотранспортных средств отработанные	92130101524	0,029	2,713	4,288	0,000	0,000	0,000	0,000	0,000	1,482	0,000	0,002	0,028	5,226	0,000	0,219	0,000	0,007	0,068
539	Отходы смеси затвердевших разнородных пластмасс	92191001525	0,000	0,000	0,000	0,000	0,000	0,000	0,000	0,000	0,000	0,000	0,000	0,000	0,000	0,000	0,000	0,000	0,000	0,000
540	пыль от расточки асбестосодержащих накладок тормозных колодок	92192272424	0,000	0,159	0,159	0,000	0,000	0,000	0,000	0,000	0,159	0,000	0,000	0,000	0,159	0,000	0,000	0,000	0,000	0,000
541	фильтры воздушные двигателей железнодорожного подвижного состава отработанные	92222102524	0,000	0,016	0,000	0,000	0,000	0,000	0,000	0,000	0,000	0,000	0,000	0,000	0,016	0,000	0,000	0,000	0,000	0,000
542	отходы искусственной кожи при замене обивки сидений транспортных средств	92952111524	0,000	0,023	0,000	0,000	0,000	0,000	0,000	0,000	0,000	0,000	0,000	0,000	0,000	0,000	0,023	0,000	0,000	0,000
543	грунт, загрязненный нефтью или нефтепродуктами (содержание нефти или нефтепродуктов менее 15 %)	93110003394	0,150	21,790	152,395	0,000	0,000	0,000	0,000	0,000	106,375	0,000	0,000	0,000	67,960	0,000	0,000	0,000	0,000	0,000
544	грунт, загрязненный нефтью или нефтепродуктами (содержание нефти или нефтепродуктов менее 15%)	93110003394	14,200	1,000	0,000	0,000	0,000	0,000	0,000	0,000	0,000	0,000	0,000	0,000	12,000	0,000	0,000	0,000	0,000	3,200
545	Лабораторные отходы и остатки химикалиев	94100000000	0,000	0,164	0,000	0,000	0,000	0,000	0,000	0,000	0,000	0,000	0,000	0,164	0,000	0,000	0,000	0,000	0,000	0,000
546	отходы растворов гидроксида натрия с pH = 9,0 - 10,0 при технических испытаниях и измерениях	94110103104	0,000	0,000	0,000	0,000	0,000	0,000	0,000	0,000	0,000	0,000	0,000	0,000	0,000	0,000	0,000	0,000	0,000	0,000
547	обводненная смесь уксусной и щавелевой кислот при технических испытаниях и измерениях малоопасная	94131911104	0,000	0,000	0,000	0,000	0,000	0,000	0,000	0,000	0,000	0,000	0,000	0,000	0,000	0,000	0,000	0,000	0,000	0,000
548	отходы водных растворов неорганических солей щелочных металлов при технических испытаниях и измерениях	94140191104	0,000	0,000	0,000	0,000	0,000	0,000	0,000	0,000	0,000	0,000	0,000	0,000	0,000	0,000	0,000	0,000	0,000	0,000
549	растворы солей при совместном сливе неорганических кислот и щелочей, отработанных при технических испытаниях и измерениях	94931011104	0,080	0,486	0,000	0,000	0,000	0,000	0,000	0,000	0,000	0,000	0,000	0,000	0,566	0,000	0,000	0,000	0,000	0,000
550	индикаторная бумага, отработанная при технических испытаниях и измерениях	94981111204	0,000	0,000	0,000	0,000	0,000	0,000	0,000	0,000	0,000	0,000	0,000	0,000	0,000	0,000	0,000	0,000	0,000	0,000
551	бой стеклянной химической посуды	94991111204	0,000	0,060	0,000	0,000	0,000	0,000	0,000	0,000	0,000	0,000	0,000	0,000	0,000	0,000	0,060	0,000	0,000	0,000
552	мусор от помещений лаборатории	94991181204	0,000	3,530	0,000	0,000	0,000	0,000	0,000	0,000	0,000	0,000	0,000	0,000	0,000	0,000	3,530	0,000	0,000	0,000
553	твердые остатки от сжигания средств индивидуальной защиты и прочих изделий, отработанных при уничтожении химического оружия	96760511204	0,000	245,426	0,000	0,000	0,000	0,000	0,000	0,000	0,000	0,000	0,000	0,000	0,000	0,000	0,000	0,000	245,426	0,000
554	плав солей с преимущественным содержанием карбоната калыция при термическом обезвреживании нейтрализованных сточных вод расснаряжения боеприпасов	96768131204	0,000	135,813	0,000	0,000	0,000	0,000	0,000	0,000	0,000	0,000	0,000	0,000	0,000	0,000	0,000	0,000	135,813	0,000
555	соли упаривания нейтрализованных сточных вод при уничтожении химического оружия с преимущественным содержанием сульфата натрия	96768931204	0,000	43,586	0,000	0,000	0,000	0,000	0,000	0,000	0,000	0,000	0,000	0,000	0,000	0,000	0,000	0,000	43,586	0,000
556	окалина при зачистке оборудования для термической обработки изделий из черных металлов	96771311204	0,000	20,875	0,000	0,000	0,000	0,000	0,000	0,000	0,000	0,000	0,000	0,000	0,000	0,000	0,000	0,000	20,875	0,000
557	**V класс**		**191976,741**	**539196,909**	**536943,930**	**0,900**	**67528,335**	**403563,580**	**258122,639**	**58104,625**	**50,007**	**0,000**	**72060,829**	**359611,007**	**6,928**	**0,000**	**132564,872**	**5,000**	**101720,652**	**198539,704**
558	ОТХОДЫ СЕЛЬСКОГО, ЛЕСНОГО ХОЗЯЙСТВА, РЫБОВОДСТВА И РЫБОЛОВСТВА	10000000000	0,000	32,500	0,000	0,000	0,000	0,000	0,000	0,000	0,000	0,000	0,000	0,000	0,000	0,000	32,500	0,000	0,000	0,000
559	Мякина	11111001235	0,000	0,000	0,433	0,000	0,000	0,000	0,000	0,000	0,000	0,000	0,000	0,000	0,000	0,000	0,000	0,000	0,433	0,000
560	солома	11111002235	0,000	250,000	0,433	0,000	0,000	250,000	0,000	0,000	0,000	0,000	0,000	0,000	0,000	0,000	0,000	0,000	0,433	0,000
561	Стебли подсолнечника	11111003235	0,000	0,000	0,433	0,000	0,000	0,000	0,000	0,000	0,000	0,000	0,000	0,000	0,000	0,000	0,000	0,000	0,433	0,000
562	Стебли кукурузы	11111004235	0,000	0,000	0,433	0,000	0,000	0,000	0,000	0,000	0,000	0,000	0,000	0,000	0,000	0,000	0,000	0,000	0,433	0,000
563	зерноотходы твердой пшеницы	11112001495	0,000	19,000	0,433	0,000	0,000	19,000	12,000	0,000	0,000	0,000	0,000	0,000	0,000	0,000	0,000	0,000	0,433	0,000
564	Зерноотходы мягкой пшеницы	11112002495	0,000	35,000	0,433	0,000	0,000	14,500	0,000	0,000	0,000	0,000	0,000	0,000	0,000	0,000	20,500	0,000	0,433	0,000
565	Зерноотходы кукурузы	11112004495	0,000	10,600	0,433	0,000	0,000	10,600	0,000	0,000	0,000	0,000	0,000	0,000	0,000	0,000	0,000	0,000	0,433	0,000
566	зерноотходы ячменя	11112005495	0,000	24,200	0,433	0,000	0,000	24,200	9,000	0,000	0,000	0,000	0,000	0,000	0,000	0,000	0,000	0,000	0,433	0,000
567	зерноотходы ржи	11112006495	0,000	146,110	0,433	0,000	0,000	10,000	0,000	0,000	0,000	0,000	0,000	136,110	0,000	0,000	0,000	0,000	0,433	0,000
568	Отходы от механической очистки зерна (зерновые отходы)	11112006495	0,000	135,987	0,000	0,000	0,000	0,000	0,000	0,000	0,000	0,000	0,000	135,987	0,000	0,000	0,000	0,000	0,000	0,000
569	зерноотходы овса	11112007495	0,000	13,100	0,433	0,000	0,000	13,100	0,000	0,000	0,000	0,000	0,000	0,000	0,000	0,000	0,000	0,000	0,433	0,000
570	Зерноотходы проса	11112009495	0,000	0,000	0,433	0,000	0,000	0,000	0,000	0,000	0,000	0,000	0,000	0,000	0,000	0,000	0,000	0,000	0,433	0,000
571	Зерноотходы гречихи	11112011495	0,000	0,000	0,433	0,000	0,000	0,000	0,000	0,000	0,000	0,000	0,000	0,000	0,000	0,000	0,000	0,000	0,433	0,000
572	Зерноотходы тритикале	11112012495	0,000	0,000	0,433	0,000	0,000	0,000	0,000	0,000	0,000	0,000	0,000	0,000	0,000	0,000	0,000	0,000	0,433	0,000
573	Зерноотходы прочих зерновых культур	11112014495	0,000	800,000	0,433	0,000	0,000	0,000	0,000	0,000	0,000	0,000	0,000	0,000	0,000	0,000	800,000	0,000	0,433	0,000
574	Зерноотходы прочих зернобобовых культур (овощей бобовых сушеных)	11112015495	0,000	0,000	0,433	0,000	0,000	0,000	0,000	0,000	0,000	0,000	0,000	0,000	0,000	0,000	0,000	0,000	0,433	0,000
575	Отходы механической очистки семян многолетних бобовых трав	11113011495	0,000	0,000	0,433	0,000	0,000	0,000	0,000	0,000	0,000	0,000	0,000	0,000	0,000	0,000	0,000	0,000	0,433	0,000
576	Ботва от корнеплодов, другие подобные растительные остатки при выращивании овощей	11121001235	0,000	10,500	0,433	0,000	0,000	0,000	0,000	0,000	0,000	0,000	0,000	0,000	0,000	0,000	10,500	0,000	0,433	0,000
577	ботва от корнеплодов, другие подобные растительные остатки при выращивании овощей, загрязненные землей	11121002235	0,000	49,200	0,433	0,000	0,000	47,200	47,200	0,000	0,000	0,000	0,000	0,000	0,000	0,000	2,000	0,000	0,433	0,000
578	Растительные остатки при выращивании цветов, загрязненные землей	11141111235	0,000	0,000	0,433	0,000	0,000	0,000	0,000	0,000	0,000	0,000	0,000	0,000	0,000	0,000	0,000	0,000	0,433	0,000
579	Субстраты минераловатные для тепличного растениеводства отработанные	11191111615	0,000	0,000	0,433	0,000	0,000	0,000	0,000	0,000	0,000	0,000	0,000	0,000	0,000	0,000	0,000	0,000	0,433	0,000

580	отходы зачистки оборудования для хранения зерна и уборки просыпей зерна в смеси	11197111405	0,000	45,625	0,000	0,000	0,000	0,000	0,000	0,000	0,000	0,000	0,000	0,000	0,000	0,000	45,625	0,000	0,000	0,000
581	навоз крупного рогатого скота перепревший	11211002295	0,000	4010,000	0,000	0,000	0,000	4010,000	4000,000	0,000	0,000	0,000	0,000	0,000	0,000	0,000	0,000	0,000	0,000	0,000
582	навоз конский перепревший	11221002295	0,000	1800,000	0,000	0,000	0,000	1800,000	1800,000	0,000	0,000	0,000	0,000	0,000	0,000	0,000	0,000	0,000	0,000	0,000
583	отходы подстилки из древесных опилок и стружки при содержании лошадей практически неопасные	11222111405	0,000	0,000	0,433	0,000	0,000	0,000	0,000	0,000	0,000	0,000	0,000	0,000	0,000	0,000	0,000	0,000	0,433	0,000
584	Мука ячной скорлупы	11279611415	0,000	0,000	0,433	0,000	0,000	0,000	0,000	0,000	0,000	0,000	0,000	0,000	0,000	0,000	0,000	0,000	0,433	0,000
585	Отходы минеральных удобрений, утратившие потребительские свойства	11411000000	0,000	0,000	0,000	0,000	0,000	0,000	0,000	0,000	0,000	0,000	0,000	0,000	0,000	0,000	0,000	0,000	0,000	0,000
586	Фуражное зерно, утратившее потребительские свойства	11421111495	0,000	0,000	0,433	0,000	0,000	0,000	0,000	0,000	0,000	0,000	0,000	0,000	0,000	0,000	0,000	0,000	0,433	0,000
587	Остатки кормов с раздаточных столов коровников, утратившие потребительские свойства	11421911395	0,000	0,000	0,433	0,000	0,000	0,000	0,000	0,000	0,000	0,000	0,000	0,000	0,000	0,000	0,000	0,000	0,433	0,000
588	отходы сучьев, ветвей, вершинок от лесоразработок	15211001215	0,000	2974,147	1389,139	0,000	0,000	2700,000	0,000	0,000	0,000	0,000	0,000	0,000	0,000	0,000	345,147	0,000	1318,139	0,000
589	отходы корчевания пней	15211002215	0,000	0,000	0,433	0,000	0,000	0,000	0,000	0,000	0,000	0,000	0,000	0,000	0,000	0,000	0,000	0,000	0,433	0,000
590	Зелень древесная	15211003235	0,000	0,000	0,433	0,000	0,000	0,000	0,000	0,000	0,000	0,000	0,000	0,000	0,000	0,000	0,000	0,000	0,433	0,000
591	Отходы раскряжевки	15211004215	0,000	0,000	0,433	0,000	0,000	0,000	0,000	0,000	0,000	0,000	0,000	0,000	0,000	0,000	0,000	0,000	0,433	0,000
592	Отходы малоценной древесины (хворост, валежник, обломки стволов)	15411001215	0,000	0,000	0,433	0,000	0,000	0,000	0,000	0,000	0,000	0,000	0,000	0,000	0,000	0,000	0,000	0,000	0,433	0,000
593	отходы известняка, доломита и мела в кусковой форме практически неопасные	23111201215	0,000	4,650	0,600	0,000	0,000	0,000	0,000	0,000	0,000	0,000	0,000	0,000	0,000	0,000	4,650	0,000	0,600	0,000
594	отсев известковых, доломитовых, меловых частиц с размером частиц не более 5 мм практически неопасный	23111202405	0,000	26,550	0,000	0,000	0,000	0,000	0,000	0,000	0,000	0,000	0,000	0,000	0,000	0,000	26,550	0,000	0,000	0,000
595	Осадок мокрой газоочистки при первичной обработке известняка влажностью 90% и более	23111722395	0,000	0,000	0,433	0,000	0,000	0,000	0,000	0,000	0,000	0,000	0,000	0,000	0,000	0,000	0,000	0,000	0,433	0,000
596	отходы гипса в кусковой форме	23112201215	0,000	2,521	0,000	0,000	0,000	0,000	0,000	0,000	0,000	0,000	0,000	0,000	0,000	0,000	2,521	0,000	0,000	0,000
597	Отходы производства пищевых продуктов	30110000000	0,000	0,000	0,000	0,000	0,000	0,000	0,000	0,000	0,000	0,000	0,000	0,000	0,000	0,000	0,000	0,000	0,000	0,000
598	Шелуха орехов	30111302295	0,000	0,000	0,433	0,000	0,000	0,000	0,000	0,000	0,000	0,000	0,000	0,000	0,000	0,000	0,000	0,000	0,433	0,000
599	Остатки подсластителей и ароматизаторов при производстве пищевых продуктов	30111511295	0,000	0,000	0,433	0,000	0,000	0,000	0,000	0,000	0,000	0,000	0,000	0,000	0,000	0,000	0,000	0,000	0,433	0,000
600	Сметки сахара при производстве пищевых продуктов	30111521495	0,000	0,000	0,433	0,000	0,000	0,000	0,000	0,000	0,000	0,000	0,000	0,000	0,000	0,000	0,000	0,000	0,433	0,000
601	Выжимки фруктовые и ягодные	30113101295	0,000	0,000	0,433	0,000	0,000	0,000	0,000	0,000	0,000	0,000	0,000	0,000	0,000	0,000	0,000	0,000	0,433	0,000
602	Косточки плодовые	30113102205	0,000	0,000	0,433	0,000	0,000	0,000	0,000	0,000	0,000	0,000	0,000	0,000	0,000	0,000	0,000	0,000	0,433	0,000
603	Выжимки овощные	30113201295	0,000	0,000	0,433	0,000	0,000	0,000	0,000	0,000	0,000	0,000	0,000	0,000	0,000	0,000	0,000	0,000	0,433	0,000
604	Шкурки и семена овощные	30113202295	0,000	0,000	0,433	0,000	0,000	0,000	0,000	0,000	0,000	0,000	0,000	0,000	0,000	0,000	0,000	0,000	0,433	0,000
605	очистки овощного сырья	30113203295	0,000	318,498	206,413	0,000	0,000	0,000	0,000	0,000	0,000	0,000	0,000	0,000	0,000	0,000	319,698	0,000	205,213	0,000
606	Осадок (шлам) земляной от промывки овощей (свеклы, картофеля и т.д.)	30113204295	0,000	0,000	0,433	0,000	0,000	0,000	0,000	0,000	0,000	0,000	0,000	0,000	0,000	0,000	0,000	0,000	0,433	0,000
607	Отходы семян подсолнечника	30114111205	0,000	0,000	0,433	0,000	0,000	0,000	0,000	0,000	0,000	0,000	0,000	0,000	0,000	0,000	0,000	0,000	0,433	0,000
608	Отходы льна масличного	30114112205	0,000	0,000	0,433	0,000	0,000	0,000	0,000	0,000	0,000	0,000	0,000	0,000	0,000	0,000	0,000	0,000	0,433	0,000
609	Лузга подсолнечная	30114121495	0,000	0,000	0,433	0,000	0,000	0,000	0,000	0,000	0,000	0,000	0,000	0,000	0,000	0,000	0,000	0,000	0,433	0,000
610	Жмых подсолнечный	30114131295	0,000	0,000	0,433	0,000	0,000	0,000	0,000	0,000	0,000	0,000	0,000	0,000	0,000	0,000	0,000	0,000	0,433	0,000
611	Жмых льняной	30114132295	0,000	0,000	0,433	0,000	0,000	0,000	0,000	0,000	0,000	0,000	0,000	0,000	0,000	0,000	0,000	0,000	0,433	0,000
612	Жмых горчичный	30114133295	0,000	0,000	0,433	0,000	0,000	0,000	0,000	0,000	0,000	0,000	0,000	0,000	0,000	0,000	0,000	0,000	0,433	0,000
613	Жмых рапсовый	30114134295	0,000	0,000	0,433	0,000	0,000	0,000	0,000	0,000	0,000	0,000	0,000	0,000	0,000	0,000	0,000	0,000	0,433	0,000
614	Шрот подсолнечный	30114141295	0,000	0,000	0,433	0,000	0,000	0,000	0,000	0,000	0,000	0,000	0,000	0,000	0,000	0,000	0,000	0,000	0,433	0,000
615	Шрот льняной	30114142295	0,000	0,000	0,433	0,000	0,000	0,000	0,000	0,000	0,000	0,000	0,000	0,000	0,000	0,000	0,000	0,000	0,433	0,000
616	сыворотка при свертывании молока	30115321315	0,000	898,200	0,433	0,000	0,000	0,000	0,000	0,000	0,000	0,000	0,000	0,000	898,200	0,000	0,000	0,000	0,433	0,000
617	отходы подготовки сырья при производстве кисломолочных продуктов	30115411315	0,000	1,300	0,433	0,000	0,000	0,000	0,000	0,000	0,000	0,000	0,000	0,000	1,300	0,000	0,000	0,000	0,433	0,000
618	осадок очистки смеси сточных вод производства молочной продукции и хозяйственно-бытовых сточных вод	30115721395	0,000	102,623	0,433	0,000	0,000	0,000	0,000	0,000	0,000	0,000	0,000	0,000	0,000	0,000	102,623	0,000	0,433	0,000
619	отходы тары бумажной и полимерной в смеси при фасовке молочной продукции	30115961525	0,000	2,050	0,433	0,000	0,000	0,000	0,000	0,000	0,000	0,000	0,000	0,000	0,000	0,000	2,050	0,000	0,433	0,000
620	пыль зерновая	30116111425	0,000	272,806	0,433	0,000	0,000	0,000	0,000	0,000	0,000	0,000	0,000	0,000	0,000	0,000	272,806	0,000	0,433	0,000
621	отходы от механической очистки зерна	30116112495	0,000	26,522	0,433	0,000	0,000	0,000	0,000	0,000	0,000	0,000	0,000	0,000	0,000	0,000	26,522	0,000	0,433	0,000
622	Лузга овсяная	30116131495	0,000	0,000	0,433	0,000	0,000	0,000	0,000	0,000	0,000	0,000	0,000	0,000	0,000	0,000	0,000	0,000	0,433	0,000
623	Лузга гречневая	30116132495	0,000	0,000	0,433	0,000	0,000	0,000	0,000	0,000	0,000	0,000	0,000	0,000	0,000	0,000	0,000	0,000	0,433	0,000
624	Лузга рисовая	30116133495	0,000	0,000	0,433	0,000	0,000	0,000	0,000	0,000	0,000	0,000	0,000	0,000	0,000	0,000	0,000	0,000	0,433	0,000
625	Лузга просяная	30116134495	0,000	0,000	0,433	0,000	0,000	0,000	0,000	0,000	0,000	0,000	0,000	0,000	0,000	0,000	0,000	0,000	0,433	0,000
626	Лузга пшеничная	30116135495	0,000	0,000	0,433	0,000	0,000	0,000	0,000	0,000	0,000	0,000	0,000	0,000	0,000	0,000	0,000	0,000	0,433	0,000
627	Лузга ржаная	30116136495	0,000	0,000	0,433	0,000	0,000	0,000	0,000	0,000	0,000	0,000	0,000	0,000	0,000	0,000	0,000	0,000	0,433	0,000
628	Отходы дробленки и сечки овсяной	30116141495	0,000	0,000	0,433	0,000	0,000	0,000	0,000	0,000	0,000	0,000	0,000	0,000	0,000	0,000	0,000	0,000	0,433	0,000
629	Отходы дробленки и сечки гречневой	30116142495	0,000	0,000	0,433	0,000	0,000	0,000	0,000	0,000	0,000	0,000	0,000	0,000	0,000	0,000	0,000	0,000	0,433	0,000
630	Отходы дробленки и сечки рисовой	30116143495	0,000	0,000	0,433	0,000	0,000	0,000	0,000	0,000	0,000	0,000	0,000	0,000	0,000	0,000	0,000	0,000	0,433	0,000
631	Отходы дробленки и сечки просяной	30116144495	0,000	0,000	0,433	0,000	0,000	0,000	0,000	0,000	0,000	0,000	0,000	0,000	0,000	0,000	0,000	0,000	0,433	0,000
632	Отходы дробленки и сечки ячменной	30116145495	0,000	0,000	0,433	0,000	0,000	0,000	0,000	0,000	0,000	0,000	0,000	0,000	0,000	0,000	0,000	0,000	0,433	0,000
633	мезга картофельная	30116211305	0,000	121,000	0,433	0,000	0,000	0,000	0,000	0,000	0,000	0,000	0,000	0,000	0,000	0,000	121,000	0,000	0,433	0,000
634	Мезга кукурузная	30116221305	0,000	0,000	0,433	0,000	0,000	0,000	0,000	0,000	0,000	0,000	0,000	0,000	0,000	0,000	0,000	0,000	0,433	0,000
635	Отходы крахмальной патоки	30116241395	0,000	0,000	0,433	0,000	0,000	0,000	0,000	0,000	0,000	0,000	0,000	0,000	0,000	0,000	0,000	0,000	0,433	0,000
636	Отходы мучки овсяной	30117111495	0,000	0,000	0,433	0,000	0,000	0,000	0,000	0,000	0,000	0,000	0,000	0,000	0,000	0,000	0,000	0,000	0,433	0,000
637	Отходы мучки гречневой	30117112495	0,000	0,000	0,433	0,000	0,000	0,000	0,000	0,000	0,000	0,000	0,000	0,000	0,000	0,000	0,000	0,000	0,433	0,000
638	Отходы мучки рисовой	30117113495	0,000	0,000	0,433	0,000	0,000	0,000	0,000	0,000	0,000	0,000	0,000	0,000	0,000	0,000	0,000	0,000	0,433	0,000
639	Отходы мучки просяной	30117114495	0,000	0,000	0,433	0,000	0,000	0,000	0,000	0,000	0,000	0,000	0,000	0,000	0,000	0,000	0,000	0,000	0,433	0,000
640	Отходы мучки ячменной	30117115495	0,000	0,000	0,433	0,000	0,000	0,000	0,000	0,000	0,000	0,000	0,000	0,000	0,000	0,000	0,000	0,000	0,433	0,000
641	технологические потери муки пшеничной	30117121495	0,000	11,899	0,433	0,000	0,000	1,000	1,000	0,000	0,000	0,000	0,000	0,000	0,000	0,000	10,899	0,000	0,433	0,000
642	технологические потери муки ржаной	30117122495	0,000	9,473	0,433	0,000	0,000	1,000	1,000	0,000	0,000	0,000	0,000	0,000	0,000	0,000	8,473	0,000	0,433	0,000
643	технологические потери муки пшеничной, ржаной и овсяной в смеси	30117129495	0,000	1,460	0,000	0,000	0,000	0,000	0,000	0,000	0,000	0,000	0,000	0,000	0,000	0,000	1,460	0,000	0,000	0,000
644	отходы отрубей и высевок (пшеничных и ржаных)	30117901495	0,000	94,760	0,433	0,000	0,000	0,000	0,000	0,000	0,000	0,000	0,000	0,000	0,000	0,000	94,760	0,000	0,433	0,000
645	отходы теста	30117902395	0,000	21,624	0,433	0,000	0,000	0,000	0,000	0,000	0,000	0,000	0,000	0,000	0,000	0,000	21,624	0,000	0,433	0,000
646	хлебная крошка	30117903295	0,000	9,940	0,433	0,000	0,000	0,500	0,500	0,000	0,000	0,000	0,000	0,000	0,000	0,000	9,440	0,000	0,433	0,000
647	дрожжи хлебопекарные отработанные	30117904105	0,000	1,500	0,433	0,000	0,000	0,000	0,000	0,000	0,000	0,000	0,000	0,000	0,000	0,000	1,500	0,000	0,433	0,000
648	скорлупа от куриных яиц	30117905295	0,000	133,281	0,433	0,000	0,000	84,800	0,000	0,000	0,000	0,000	0,000	0,000	0,000	0,000	48,481	0,000	0,433	0,000
649	бой свеклы	30118111205	0,000	6266,000	0,433	0,000	0,000	0,000	0,000	0,000	0,000	0,000	0,000	0,000	6266,000	0,000	0,000	0,000	0,433	0,000

650	Свекловичные хвосты (хвостики свеклы)	30118112205	0,000	0,000	0,433	0,000	0,000	0,000	0,000	0,000	0,000	0,000	0,000	0,000	0,000	0,000	0,000	0,000	0,433	0,000
651	Жом свекловичный свежий	30118113395	0,000	0,000	0,433	0,000	0,000	0,000	0,000	0,000	0,000	0,000	0,000	0,000	0,000	0,000	0,000	0,000	0,433	0,000
652	жом свекловичный отжатый	30118114395	0,000	129174,600	0,433	0,000	0,000	0,000	0,000	0,000	0,000	0,000	0,000	0,000	129174,600	0,000	0,000	0,000	0,433	0,000
653	Жом свекловичный прессованный	30118115295	0,000	0,000	0,433	0,000	0,000	0,000	0,000	0,000	0,000	0,000	0,000	0,000	0,000	0,000	0,000	0,000	0,433	0,000
654	известковый ил/ам при очистке свекловичного сока в сахарном производстве	30118116395	0,000	6597,557	0,433	0,000	0,000	0,000	0,000	0,000	0,000	0,000	0,000	0,000	6597,557	0,000	0,000	0,000	0,433	0,000
655	отходы фильтрации при дефекации свекловичного сока (дефекат)	30118117395	0,000	5810,930	0,433	0,000	0,000	0,000	0,000	0,000	0,000	0,000	0,000	0,000	5810,930	0,000	0,000	0,000	0,433	0,000
656	меласса (кормовая патока)	30118118105	0,000	7843,000	0,433	0,000	0,000	0,000	0,000	0,000	0,000	0,000	0,000	0,000	7843,000	0,000	0,000	0,000	0,433	0,000
657	Брак кондитерской массы при производстве шоколадных, кондитерских сахаристых изделий	30118221495	0,000	0,000	0,433	0,000	0,000	0,000	0,000	0,000	0,000	0,000	0,000	0,000	0,000	0,000	0,000	0,000	0,433	0,000
658	Чай некондиционный или загрязненный	30118311495	0,000	0,000	0,433	0,000	0,000	0,000	0,000	0,000	0,000	0,000	0,000	0,000	0,000	0,000	0,000	0,000	0,433	0,000
659	Зерна кофе некондиционные	30118322495	0,000	0,000	0,433	0,000	0,000	0,000	0,000	0,000	0,000	0,000	0,000	0,000	0,000	0,000	0,000	0,000	0,433	0,000
660	Шелуха кофейная	30118323495	0,000	0,000	0,433	0,000	0,000	0,000	0,000	0,000	0,000	0,000	0,000	0,000	0,000	0,000	0,000	0,000	0,433	0,000
661	Дробленые частицы кофейного полуфабриката	30118324495	0,000	0,000	0,433	0,000	0,000	0,000	0,000	0,000	0,000	0,000	0,000	0,000	0,000	0,000	0,000	0,000	0,433	0,000
662	Пряности некондиционные	30118412405	0,000	0,000	0,433	0,000	0,000	0,000	0,000	0,000	0,000	0,000	0,000	0,000	0,000	0,000	0,000	0,000	0,433	0,000
663	Мезга крупная	30118711305	0,000	0,000	0,433	0,000	0,000	0,000	0,000	0,000	0,000	0,000	0,000	0,000	0,000	0,000	0,000	0,000	0,433	0,000
664	Пыль пищевых продуктов газоочистки при производстве кондитерских изделий	30119131425	0,000	0,000	0,433	0,000	0,000	0,000	0,000	0,000	0,000	0,000	0,000	0,000	0,000	0,000	0,000	0,000	0,433	0,000
665	Промывные воды от мойки оборудования производства кондитерских изделий	30119531305	0,000	0,000	0,433	0,000	0,000	0,000	0,000	0,000	0,000	0,000	0,000	0,000	0,000	0,000	0,000	0,000	0,433	0,000
666	Зерновартофельная барда	30121101395	0,000	0,000	0,433	0,000	0,000	0,000	0,000	0,000	0,000	0,000	0,000	0,000	0,000	0,000	0,000	0,000	0,433	0,000
667	Послеспиртовая барда	30121102395	0,000	0,000	0,433	0,000	0,000	0,000	0,000	0,000	0,000	0,000	0,000	0,000	0,000	0,000	0,000	0,000	0,433	0,000
668	Последрожжевая барда	30121103395	0,000	0,000	0,433	0,000	0,000	0,000	0,000	0,000	0,000	0,000	0,000	0,000	0,000	0,000	0,000	0,000	0,433	0,000
669	Гребни виноградные	30122001205	0,000	0,000	0,433	0,000	0,000	0,000	0,000	0,000	0,000	0,000	0,000	0,000	0,000	0,000	0,000	0,000	0,433	0,000
670	Выжимки сладкие	30122002295	0,000	0,000	0,450	0,000	0,000	0,000	0,000	0,000	0,000	0,000	0,000	0,000	0,000	0,000	0,000	0,000	0,450	0,000
671	Дрожжевые осадки жидкие	30122003395	0,000	0,000	0,433	0,000	0,000	0,000	0,000	0,000	0,000	0,000	0,000	0,000	0,000	0,000	0,000	0,000	0,433	0,000
672	Дрожжевые осадки отжатые	30122004295	0,000	0,000	0,433	0,000	0,000	0,000	0,000	0,000	0,000	0,000	0,000	0,000	0,000	0,000	0,000	0,000	0,433	0,000
673	Фильтры из минеральных материалов и картона, отработанные при фильтрации виноматериала	30122613615	0,000	0,000	0,433	0,000	0,000	0,000	0,000	0,000	0,000	0,000	0,000	0,000	0,000	0,000	0,000	0,000	0,433	0,000
674	Сплав ячменя	30124001495	0,000	0,000	0,433	0,000	0,000	0,000	0,000	0,000	0,000	0,000	0,000	0,000	0,000	0,000	0,000	0,000	0,433	0,000
675	Зерновая оболочка солода	30124002495	0,000	0,000	0,433	0,000	0,000	0,000	0,000	0,000	0,000	0,000	0,000	0,000	0,000	0,000	0,000	0,000	0,433	0,000
676	Солодовые ростки	30124003295	0,000	0,000	0,433	0,000	0,000	0,000	0,000	0,000	0,000	0,000	0,000	0,000	0,000	0,000	0,000	0,000	0,433	0,000
677	дробина солодовая (пивная)	30124005295	0,000	4923,526	11,358	0,000	0,000	0,000	0,000	0,000	0,000	0,000	0,000	0,000	4907,000	0,000	0,000	27,451	0,000	0,433
678	Дробина хмелевая	30124006295	0,000	0,000	0,433	0,000	0,000	0,000	0,000	0,000	0,000	0,000	0,000	0,000	0,000	0,000	0,000	0,000	0,000	0,433
679	дрожжи пивные отработанные	30124007395	0,000	492,000	0,433	0,000	0,000	0,000	0,000	0,000	0,000	0,000	0,000	0,000	490,700	1,300	0,000	0,000	0,000	0,433
680	Белковый отстой (прессованный)	30124008295	0,000	0,000	0,433	0,000	0,000	0,000	0,000	0,000	0,000	0,000	0,000	0,000	0,000	0,000	0,000	0,000	0,000	0,433
681	сплав ржи	30124011495	0,000	21,000	0,000	0,000	0,000	0,000	0,000	0,000	0,000	0,000	0,000	0,000	0,000	0,000	0,000	21,000	0,000	0,000
682	Кизельгур, отработанный при фильтрации пива	30124511495	0,000	0,000	0,433	0,000	0,000	0,000	0,000	0,000	0,000	0,000	0,000	0,000	0,000	0,000	0,000	0,000	0,433	0,000
683	фильтры картонные, отработанные при фильтрации пива	30124521605	0,000	29,800	0,433	0,000	0,000	0,000	0,000	0,000	0,000	0,000	0,000	0,000	0,000	0,000	0,000	29,800	0,000	0,433
684	Картон фильтровальный, отработанный при производстве безалкогольных напитков	30129511605	0,000	0,000	0,433	0,000	0,000	0,000	0,000	0,000	0,000	0,000	0,000	0,000	0,000	0,000	0,000	0,000	0,433	0,000
685	Отходы пробки корковой при производстве напитков	30129531205	0,000	0,000	0,433	0,000	0,000	0,000	0,000	0,000	0,000	0,000	0,000	0,000	0,000	0,000	0,000	0,000	0,433	0,000
686	Глицериновая суспензия при приготовлении соусов и ароматизаторов в производстве табачных изделий	30130511325	0,000	0,000	0,433	0,000	0,000	0,000	0,000	0,000	0,000	0,000	0,000	0,000	0,000	0,000	0,000	0,000	0,433	0,000
687	Сметки, содержащие сахар, при приготовлении соусов и ароматизаторов в производстве табачных изделий	30130512495	0,000	0,000	0,433	0,000	0,000	0,000	0,000	0,000	0,000	0,000	0,000	0,000	0,000	0,000	0,000	0,000	0,433	0,000
688	Брак соусов и ароматизаторов в производстве табачных изделий	30130519325	0,000	0,000	0,433	0,000	0,000	0,000	0,000	0,000	0,000	0,000	0,000	0,000	0,000	0,000	0,000	0,000	0,433	0,000
689	Мешковина льняная, загрязненная табаком	30130532615	0,000	0,000	0,433	0,000	0,000	0,000	0,000	0,000	0,000	0,000	0,000	0,000	0,000	0,000	0,000	0,000	0,433	0,000
690	Брак восстановленного табака	30133111235	0,000	0,000	0,433	0,000	0,000	0,000	0,000	0,000	0,000	0,000	0,000	0,000	0,000	0,000	0,000	0,000	0,433	0,000
691	Технологическое сукно, отработанное при формировании табачного полотна при производстве восстановленного табака	30133311615	0,000	0,000	0,433	0,000	0,000	0,000	0,000	0,000	0,000	0,000	0,000	0,000	0,000	0,000	0,000	0,000	0,433	0,000
692	Отходы клея пищевого при производстве сигаретной продукции	30134311205	0,000	0,000	0,433	0,000	0,000	0,000	0,000	0,000	0,000	0,000	0,000	0,000	0,000	0,000	0,000	0,000	0,433	0,000
693	Отходы сигаретных фильтров в их производстве	30134312625	0,000	0,000	0,433	0,000	0,000	0,000	0,000	0,000	0,000	0,000	0,000	0,000	0,000	0,000	0,000	0,000	0,433	0,000
694	Отходы пищевых ароматизаторов при производстве табачной продукции	30134321395	0,000	0,000	0,433	0,000	0,000	0,000	0,000	0,000	0,000	0,000	0,000	0,000	0,000	0,000	0,000	0,000	0,433	0,000
695	Отходы при дроблении бракованных сигарет	30134911605	0,000	0,000	0,433	0,000	0,000	0,000	0,000	0,000	0,000	0,000	0,000	0,000	0,000	0,000	0,000	0,000	0,433	0,000
696	Остатки табачной мелочи, жилок табачного листа при механической очистке сточных вод производства восстановленного табака	30138311235	0,000	0,000	0,433	0,000	0,000	0,000	0,000	0,000	0,000	0,000	0,000	0,000	0,000	0,000	0,000	0,000	0,433	0,000
697	Осадок механической и биологической очистки сточных вод производства восстановленного табака обезвоженный	30138312395	0,000	0,000	0,433	0,000	0,000	0,000	0,000	0,000	0,000	0,000	0,000	0,000	0,000	0,000	0,000	0,000	0,433	0,000
698	остатки табачной мелочи, жилки табачного листа	30139001495	0,000	18,008	0,433	0,000	0,000	0,000	0,000	0,000	0,000	0,000	18,008	0,000	0,000	0,000	0,000	0,000	0,433	0,000
699	Костра льняная	30212111235	0,000	0,000	0,433	0,000	0,000	0,000	0,000	0,000	0,000	0,000	0,000	0,000	0,000	0,000	0,000	0,000	0,433	0,000
700	Костра лубяных волокон	30212112235	0,000	0,000	0,433	0,000	0,000	0,000	0,000	0,000	0,000	0,000	0,000	0,000	0,000	0,000	0,000	0,000	0,433	0,000
701	Угары необработанные льняные	30212121235	0,000	0,000	0,433	0,000	0,000	0,000	0,000	0,000	0,000	0,000	0,000	0,000	0,000	0,000	0,000	0,000	0,433	0,000
702	Угары обработанные льняные	30212122235	0,000	0,000	0,433	0,000	0,000	0,000	0,000	0,000	0,000	0,000	0,000	0,000	0,000	0,000	0,000	0,000	0,433	0,000
703	Пух трепальный от льняной пряжи	30212151235	0,000	0,000	0,433	0,000	0,000	0,000	0,000	0,000	0,000	0,000	0,000	0,000	0,000	0,000	0,000	0,000	0,433	0,000
704	Отходы прядомые шерстяные	30213111235	0,000	0,000	0,433	0,000	0,000	0,000	0,000	0,000	0,000	0,000	0,000	0,000	0,000	0,000	0,000	0,000	0,433	0,000
705	Отходы непрядомые шерстяные	30213121235	0,000	0,000	0,433	0,000	0,000	0,000	0,000	0,000	0,000	0,000	0,000	0,000	0,000	0,000	0,000	0,000	0,433	0,000
706	Отходы перемотки и вязания	30213131235	0,000	0,000	0,433	0,000	0,000	0,000	0,000	0,000	0,000	0,000	0,000	0,000	0,000	0,000	0,000	0,000	0,433	0,000
707	Отходы шелка-сырца	30214101235	0,000	0,000	0,433	0,000	0,000	0,000	0,000	0,000	0,000	0,000	0,000	0,000	0,000	0,000	0,000	0,000	0,433	0,000
708	Угары от шелкового производства	30214102235	0,000	0,000	0,433	0,000	0,000	0,000	0,000	0,000	0,000	0,000	0,000	0,000	0,000	0,000	0,000	0,000	0,433	0,000
709	Отходы искусственных нитей и волокон	30214103235	0,000	0,000	0,433	0,000	0,000	0,000	0,000	0,000	0,000	0,000	0,000	0,000	0,000	0,000	0,000	0,000	0,433	0,000
710	Отходы синтетических нитей и волокон	30214104235	0,000	0,000	0,433	0,000	0,000	0,000	0,000	0,000	0,000	0,000	0,000	0,000	0,000	0,000	0,000	0,000	0,433	0,000
711	Лоскут весовой тканей из шелковых нитей	30221101235	0,000	0,000	0,433	0,000	0,000	0,000	0,000	0,000	0,000	0,000	0,000	0,000	0,000	0,000	0,000	0,000	0,433	0,000
712	Концы пряжи шерстяных волокон	30221201235	0,000	0,600	0,433	0,000	0,000	0,600	0,600	0,000	0,000	0,000	0,000	0,000	0,000	0,000	0,000	0,000	0,433	0,000
713	Путанка шерстяных волокон	30221202235	0,000	0,400	0,433	0,000	0,000	0,400	0,400	0,000	0,000	0,000	0,000	0,000	0,000	0,000	0,000	0,000	0,433	0,000
714	Лоскут весовой шерстяных тканей	30221203235	0,000	3,400	0,433	0,000	0,000	0,000	0,000	0,000	0,000	0,000	3,400	0,000	0,000	0,000	0,000	0,000	0,433	0,000
715	Путанка льняной пряжи и нитей	30221301235	0,000	0,000	0,433	0,000	0,000	0,000	0,000	0,000	0,000	0,000	0,000	0,000	0,000	0,000	0,000	0,000	0,433	0,000
716	Лоскут весовой льняных тканей	30221302235	0,000	0,000	0,433	0,000	0,000	0,000	0,000	0,000	0,000	0,000	0,000	0,000	0,000	0,000	0,000	0,000	0,433	0,000

717	Путанка хлопковых волокон	30222001235	0,000	0,000	0,433	0,000	0,000	0,000	0,000	0,000	0,000	0,000	0,000	0,000	0,000	0,000	0,000	0,000	0,433	0,000
718	Концы пряжи хлопковых волокон	30222002235	0,000	0,000	0,433	0,000	0,000	0,000	0,000	0,000	0,000	0,000	0,000	0,000	0,000	0,000	0,000	0,000	0,433	0,000
719	Подметь ткацкая	30222003235	0,000	0,000	0,433	0,000	0,000	0,000	0,000	0,000	0,000	0,000	0,000	0,000	0,000	0,000	0,000	0,000	0,433	0,000
720	Лоскут весовой тканей из хлопковых волокон	30222004235	0,000	0,000	0,433	0,000	0,000	0,000	0,000	0,000	0,000	0,000	0,000	0,000	0,000	0,000	0,000	0,000	0,433	0,000
721	Лоскут весовой смешанных волокон при производстве трикотажного полотна	30291111625	0,000	0,000	0,433	0,000	0,000	0,000	0,000	0,000	0,000	0,000	0,000	0,000	0,000	0,000	0,000	0,000	0,433	0,000
722	Отходы смешанных волокон при производстве трикотажного полотна	30291112605	0,000	0,000	0,433	0,000	0,000	0,000	0,000	0,000	0,000	0,000	0,000	0,000	0,000	0,000	0,000	0,000	0,433	0,000
723	Лоскут весовой тюля гардинного перевивочного	30299111235	0,000	0,000	0,433	0,000	0,000	0,000	0,000	0,000	0,000	0,000	0,000	0,000	0,000	0,000	0,000	0,000	0,433	0,000
724	Лоскут весовой полотна гардинного вязаного	30299112235	0,000	0,000	0,433	0,000	0,000	0,000	0,000	0,000	0,000	0,000	0,000	0,000	0,000	0,000	0,000	0,000	0,433	0,000
725	Лоскут весовой полотна тюлевого гладкого	30299113235	0,000	0,000	0,433	0,000	0,000	0,000	0,000	0,000	0,000	0,000	0,000	0,000	0,000	0,000	0,000	0,000	0,433	0,000
726	Лоскут весовой полотна кружевного	30299114235	0,000	0,000	0,433	0,000	0,000	0,000	0,000	0,000	0,000	0,000	0,000	0,000	0,000	0,000	0,000	0,000	0,433	0,000
727	Обрезь валяльно-войлочной продукции	30299211235	0,000	0,000	0,433	0,000	0,000	0,000	0,000	0,000	0,000	0,000	0,000	0,000	0,000	0,000	0,000	0,000	0,433	0,000
728	обрезки и обрывки хлопчатобумажных тканей	30311101235	0,000	24,059	2,083	0,000	0,000	1,530	1,355	0,000	0,000	0,000	0,000	0,104	0,000	0,000	23,625	0,000	0,883	0,000
729	Обрезки и обрывки льняных тканей	30311102235	0,000	0,000	0,433	0,000	0,000	0,000	0,000	0,000	0,000	0,000	0,000	0,000	0,000	0,000	0,000	0,000	0,433	0,000
730	обрезки и обрывки шерстяных тканей	30311103235	0,000	1,600	0,433	0,000	0,000	0,000	0,000	0,000	0,000	0,000	0,000	0,000	0,000	0,000	1,600	0,000	0,433	0,000
731	Обрезки и обрывки полушерстяных тканей	30311104235	0,000	4,600	0,433	0,000	0,000	0,000	0,000	0,000	0,000	0,000	0,000	0,000	0,000	0,000	4,600	0,000	0,433	0,000
732	Обрезки и обрывки шелковых тканей	30311105235	0,000	0,000	0,433	0,000	0,000	0,000	0,000	0,000	0,000	0,000	0,000	0,000	0,000	0,000	0,000	0,000	0,433	0,000
733	обрезки и обрывки смешанных тканей	30311109235	0,000	39,982	170,423	0,000	0,000	0,000	0,000	0,000	0,000	0,000	14,313	0,000	0,000	0,000	125,369	0,000	70,723	0,000
734	Обрезки и обрывки тканей из полиамидного волокна	30311121235	0,000	0,200	0,433	0,000	0,000	0,000	0,000	0,000	0,000	0,000	0,000	0,000	0,000	0,000	0,000	0,000	0,433	0,200
735	Обрезки и обрывки тканей из полиэфирного волокна	30311122235	0,000	3,810	0,433	0,000	0,000	0,000	0,000	0,000	0,000	0,000	0,000	0,000	0,000	0,000	3,810	0,000	0,433	0,000
736	Обрезки и обрывки тканей из полиакрилового волокна	30311123235	0,000	0,000	0,433	0,000	0,000	0,000	0,000	0,000	0,000	0,000	0,000	0,000	0,000	0,000	0,000	0,000	0,433	0,000
737	Обрезь кожи при раскрое одежды	30312101295	0,000	0,000	0,433	0,000	0,000	0,000	0,000	0,000	0,000	0,000	0,000	0,000	0,000	0,000	0,000	0,000	0,433	0,000
738	Срыв, не подлежащий роспуску	30351001235	0,000	0,000	0,433	0,000	0,000	0,000	0,000	0,000	0,000	0,000	0,000	0,000	0,000	0,000	0,000	0,000	0,433	0,000
739	Срыв-роспуск	30351002235	0,000	0,000	0,433	0,000	0,000	0,000	0,000	0,000	0,000	0,000	0,000	0,000	0,000	0,000	0,000	0,000	0,433	0,000
740	мездра гольевая	30411102395	0,000	202,500	0,433	0,000	0,000	0,000	0,000	0,000	0,000	0,000	0,000	0,000	0,000	0,000	202,500	0,000	0,433	0,000
741	спилок желатиновый при обработке шкур	30411411205	0,000	15,300	0,433	0,000	0,000	0,000	0,000	0,000	0,000	0,000	0,000	15,300	0,000	0,000	0,000	0,000	0,433	0,000
742	Обрезь кож нехромового дубления	30431102295	0,000	0,000	0,433	0,000	0,000	0,000	0,000	0,000	0,000	0,000	0,000	0,000	0,000	0,000	0,000	0,000	0,433	0,000
743	Обрезь жесткого кожевенного товара	30431103295	0,000	0,454	0,433	0,000	0,000	0,000	0,000	0,000	0,000	0,000	0,000	0,000	0,000	0,000	0,454	0,000	0,433	0,000
744	отходы окорки древесины практически неопасные	30511111205	20,000	10086,216	0,600	0,000	0,000	10092,200	10072,200	0,000	0,000	0,000	0,000	0,000	0,000	0,000	14,016	0,000	0,600	0,000
745	кора с примесью земли при транспортировке, хранении, окорке древесины практически безопасная	30511115205	0,000	0,000	0,000	0,000	0,000	0,000	0,000	0,000	0,000	0,000	0,000	0,000	0,000	0,000	0,000	0,000	0,000	0,000
746	горбыль из натуральной чистой древесины	30522001215	0,000	2528,990	0,433	0,000	0,000	1449,540	451,800	0,000	15,000	0,000	77,490	981,400	0,000	0,000	1,560	0,000	0,433	4,000
747	рейка из натуральной чистой древесины	30522002215	0,000	874,800	0,433	0,000	0,000	850,000	0,000	0,000	0,000	0,000	0,000	24,800	0,000	0,000	0,000	0,000	0,433	0,000
748	щепа натуральной чистой древесины	30522003215	0,000	77390,040	0,433	0,000	0,000	77334,340	37,340	0,000	0,000	0,000	54,200	0,000	0,000	0,000	1,500	0,000	0,433	0,000
749	обрезь натуральной чистой древесины	30522004215	0,000	1431,962	679,233	0,000	0,000	299,840	193,480	0,000	0,000	0,000	0,000	927,332	0,000	0,000	228,190	0,000	652,833	3,000
750	Отвилки и стружка натуральной чистой древесины	30523000000	0,000	0,000	0,000	0,000	0,000	0,000	0,000	0,000	0,000	0,000	0,000	0,000	0,000	0,000	0,000	0,000	0,000	0,000
751	опилки натуральной чистой древесины	30523001435	0,000	5983,069	4064,833	0,000	0,000	2814,173	404,482	0,000	35,000	0,000	396,470	2523,090	0,000	0,000	220,536	0,000	4058,633	0,000
752	стружка натуральной чистой древесины	30523002225	0,000	81,726	78,033	0,000	0,000	18,362	17,850	0,000	0,000	0,000	0,000	10,500	0,000	0,000	52,864	0,000	78,033	0,000
753	опилки и стружка натуральной чистой древесины несортированные	30529111205	50,100	7636,990	37,763	0,000	0,000	6360,606	5366,426	0,000	0,000	0,000	0,000	744,635	0,000	0,000	569,749	0,000	37,763	12,100
754	прочие несортированные древесные отходы из натуральной чистой древесины	30529191205	0,000	284,750	11,683	0,000	0,000	250,100	0,000	0,000	0,000	0,000	0,000	23,350	0,000	0,000	11,300	0,000	11,683	0,000
755	отходы коры при зачистке оборудования гидротермической обработки древесного сырья	30530572205	0,000	34,300	0,000	0,000	0,000	34,300	34,300	0,000	0,000	0,000	0,000	0,000	0,000	0,000	0,000	0,000	0,000	0,000
756	Шлам древесный от шлифовки натуральной чистой древесины	30531102395	0,000	0,000	0,433	0,000	0,000	0,000	0,000	0,000	0,000	0,000	0,000	0,000	0,000	0,000	0,000	0,000	0,433	0,000
757	пыль древесная от шлифовки натуральной чистой древесины практически неопасная	30531103425	0,000	0,114	0,433	0,000	0,000	0,000	0,000	0,000	0,000	0,000	0,000	0,000	0,000	0,000	0,114	0,000	0,433	0,000
758	Отходы шпона натуральной чистой древесины	30531401295	0,000	0,000	0,433	0,000	0,000	0,000	0,000	0,000	0,000	0,000	0,000	0,000	0,000	0,000	0,000	0,000	0,433	0,000
759	Отвилки и пыль при обрезке листов фанеры и шпона	30531921495	0,000	375,600	0,433	0,000	0,000	375,600	375,600	0,000	0,000	0,000	0,000	0,000	0,000	0,000	0,000	0,000	0,433	0,000
760	опилки и пыль при опиловке и шлифовке листов фанеры и шпона	30531922495	0,000	695,100	0,000	0,000	0,000	695,100	695,100	0,000	0,000	0,000	0,000	0,000	0,000	0,000	0,000	0,000	0,000	0,000
761	Отходы щепы, уловленные при ее промывке	30611113295	0,000	0,000	0,433	0,000	0,000	0,000	0,000	0,000	0,000	0,000	0,000	0,000	0,000	0,000	0,000	0,000	0,433	0,000
762	отходы роспуска макулатуры и очистки макулатурной массы при производстве бумажной массы	30611915395	0,000	283,400	0,000	0,000	0,000	0,000	0,000	0,000	0,000	0,000	0,000	0,000	0,000	0,000	283,400	0,000	0,000	0,000
763	срыв бумаги	30612112295	0,000	0,000	0,433	0,000	0,000	0,000	0,000	0,000	0,000	0,000	0,000	0,000	0,000	0,000	0,000	0,000	0,433	0,000
764	отходы бумаги от резки и штамповки	30612121295	0,000	413,903	0,433	0,000	0,000	0,000	0,000	0,000	0,000	0,000	0,000	105,798	0,000	0,000	308,105	0,000	0,433	0,000
765	отходы картона от резки и штамповки	30612141295	0,000	27830,365	0,433	0,000	0,000	27803,000	27803,000	0,000	0,000	0,000	0,000	0,000	0,000	0,000	27,365	0,000	0,433	0,000
766	Срыв картона	30612142295	0,000	0,000	0,433	0,000	0,000	0,000	0,000	0,000	0,000	0,000	0,000	0,000	0,000	0,000	0,000	0,000	0,433	0,000
767	обрезь гофрокартона	30612143295	0,000	3629,210	0,433	0,000	0,000	0,000	0,000	0,000	0,000	0,000	1690,980	1938,230	0,000	0,000	0,000	0,000	0,433	0,000
768	Отходы крахмала при производстве бумаги и картона	30619111205	0,000	0,000	0,433	0,000	0,000	0,000	0,000	0,000	0,000	0,000	0,000	0,000	0,000	0,000	0,000	0,000	0,433	0,000
769	Брак бумажных фильтров	30625101205	0,000	0,000	0,433	0,000	0,000	0,000	0,000	0,000	0,000	0,000	0,000	0,000	0,000	0,000	0,000	0,000	0,433	0,000
770	Отходы бумажные производства детских подгузников незагрязненные	30626111605	0,000	0,000	0,433	0,000	0,000	0,000	0,000	0,000	0,000	0,000	0,000	0,000	0,000	0,000	0,000	0,000	0,433	0,000
771	Брак производства детских подгузников	30626112605	0,000	0,000	0,433	0,000	0,000	0,000	0,000	0,000	0,000	0,000	0,000	0,000	0,000	0,000	0,000	0,000	0,433	0,000
772	осадок механической очистки сточных вод производства бумаги и картона преимущественно из вторичного сырья волокносодержащий (скоп)	30681131395	886,700	304,200	0,000	0,000	0,000	0,000	0,000	0,000	0,000	0,000	0,000	0,000	0,000	0,000	0,000	0,000	0,000	1190,900
773	осадки механической и биологической очистки сточных вод целлюлозно- бумажного производства и хозяйственно-бытовых сточных вод в смеси обезвоженные	30682111395	0,000	62,000	0,000	0,000	0,000	0,000	0,000	0,000	0,000	0,000	0,000	0,000	0,000	0,000	0,000	0,000	0,000	62,000
774	Отработанные фиксажные растворы	30711210000	0,000	0,340	0,000	0,000	0,000	0,000	0,000	0,000	0,000	0,000	0,340	0,000	0,000	0,000	0,000	0,000	0,000	0,000
775	Прочие отходы полиграфической деятельности	30719000000	0,000	2,000	0,000	0,000	0,000	0,000	0,000	0,000	0,000	0,000	0,000	0,000	0,000	0,000	2,000	0,000	0,000	0,000
776	Отходы производства фотопластинок и фотопленок; фотопленок для моментальных фотоснимков; химических составов и несмешанных продуктов, используемых в фотографии	31891000000	0,000	0,404	0,000	0,000	0,000	0,000	0,000	0,000	0,000	0,000	0,404	0,000	0,000	0,000	0,000	0,000	0,000	0,000
777	Брак желатина	31895100205	0,000	0,000	0,433	0,000	0,000	0,000	0,000	0,000	0,000	0,000	0,000	0,000	0,000	0,000	0,000	0,000	0,433	0,000
778	брак полиакрилового волокна и нитей	31913000235	0,000	1,000	0,000	0,000	0,000	1,000	1,000	0,000	0,000	0,000	0,000	0,000	0,000	0,000	0,000	0,000	0,000	0,000
779	обрезки вулканизованной резины	33115102205	0,000	3,003	8,800	0,000	0,000	0,000	0,000	0,000	0,000	0,000	0,000	0,034	0,000	0,000	2,969	0,000	8,800	0,000
780	брак изделий из полипропилена при их производстве практически неопасный	33522912205	0,000	7,400	0,000	0,000	0,000	0,000	0,000	0,000	0,000	0,000	0,000	0,000	0,000	0,000	7,400	0,000	0,000	0,000
781	отходы стекловолокна	34140001205	0,000	8,882	0,433	0,000	0,000	0,000	0,000	0,000	0,000	0,000	0,000	0,000	0,000	0,000	8,882	0,000	0,433	0,000

782	бой стекла	34190101205	0,000	450,553	90,553	0,000	89,750	0,000	0,000	0,000	0,000	0,000	5,810	413,150	0,000	0,000	121,413	0,000	0,733	0,000
783	Отсев глины при производстве огнеупорных изделий	34205111295	0,000	0,000	0,433	0,000	0,000	0,000	0,000	0,000	0,000	0,000	0,000	0,000	0,000	0,000	0,000	0,000	0,433	0,000
784	бой шамотного кирпича	34211001205	0,000	688,021	4,633	0,000	0,000	586,021	586,021	0,000	0,000	0,000	0,000	0,000	0,000	0,000	2,000	0,000	104,633	0,000
785	Отходы керамзита в кусковой форме	34241001215	0,000	0,000	0,433	0,000	0,000	0,000	0,000	0,000	0,000	0,000	0,000	0,000	0,000	0,000	0,000	0,000	0,433	0,000
786	бой керамики	34310002205	0,000	0,000	29,733	0,000	0,000	0,000	0,000	0,000	0,000	0,000	0,000	0,000	0,000	0,000	0,000	0,000	29,733	0,000
787	бой строительного кирпича	34321001205	0,000	407,400	23,833	0,000	0,000	407,400	407,400	0,000	0,000	0,000	0,000	0,000	0,000	0,000	15,600	0,000	8,233	0,000
788	Отходы гипса в кусковой форме при производстве хозяйственных и декоративных керамических (фарфоровых) изделий	34411111215	0,000	0,000	0,433	0,000	0,000	0,000	0,000	0,000	0,000	0,000	0,000	0,000	0,000	0,000	0,000	0,000	0,433	0,000
789	Отходы керамики в кусковой форме при производстве хозяйственных и декоративных керамических (фарфоровых) изделий	34411121215	0,000	0,000	0,433	0,000	0,000	0,000	0,000	0,000	0,000	0,000	0,000	0,000	0,000	0,000	0,000	0,000	0,433	0,000
790	Цемент некондиционный	34510001205	0,000	0,000	0,433	0,000	0,000	0,000	0,000	0,000	0,000	0,000	0,000	0,000	0,000	0,000	0,000	0,000	0,433	0,000
791	Отходы бетона при зачистке оборудования производства товарного бетона	34611812215	0,000	0,000	0,433	0,000	0,000	0,000	0,000	0,000	0,000	0,000	0,000	0,000	0,000	0,000	0,000	0,000	0,433	0,000
792	Отсев песка в производстве сухих бетонных смесей	34612111495	0,000	0,000	0,433	0,000	0,000	0,000	0,000	0,000	0,000	0,000	0,000	0,000	0,000	0,000	0,000	0,000	0,433	0,000
793	бой бетонных изделий	34620001205	0,000	9,462	52,933	0,000	0,000	8,600	8,600	0,000	0,000	0,000	0,000	0,000	0,000	0,000	50,862	0,000	2,933	0,000
794	бой железобетонных изделий	34620002205	0,000	156,633	0,433	0,000	0,000	58,019	58,019	0,000	0,000	0,000	0,000	0,000	0,000	0,000	98,614	0,000	0,433	0,000
795	Бой силикатного кирпича	34623111215	0,000	0,000	0,433	0,000	0,000	0,000	0,000	0,000	0,000	0,000	0,000	0,000	0,000	0,000	0,000	0,000	0,433	0,000
796	Обрезь и брак гипсокартонных листов	34631011205	0,000	0,000	0,433	0,000	0,000	0,000	0,000	0,000	0,000	0,000	0,000	0,000	0,000	0,000	0,000	0,000	0,433	0,000
797	Осадок асбоцементный при отстаивании технологической воды в производстве шифера	34642311395	0,000	0,000	0,433	0,000	0,000	0,000	0,000	0,000	0,000	0,000	0,000	0,000	0,000	0,000	0,000	0,000	0,433	0,000
798	Брак заготовок абразивных кругов	34810021615	0,000	0,000	0,433	0,000	0,000	0,000	0,000	0,000	0,000	0,000	0,000	0,000	0,000	0,000	0,000	0,000	0,433	0,000
799	Отходы мокрой газоочистки при производстве битуминозных смесей на основе природного асфальта или битума	34852813395	0,000	0,000	0,433	0,000	0,000	0,000	0,000	0,000	0,000	0,000	0,000	0,000	0,000	0,000	0,000	0,000	0,433	0,000
800	Отходы затвердевшего силикатного расплава при плавлении шихты в печи и его сливе из печи в производстве минеральных тепло- и звукоизоляционных материалов	34855112205	0,000	0,000	0,433	0,000	0,000	0,000	0,000	0,000	0,000	0,000	0,000	0,000	0,000	0,000	0,000	0,000	0,433	0,000
801	электроды графитовые отработанные не загрязненные опасными веществами	35190101205	0,000	37,934	0,433	0,000	0,000	35,435	35,435	0,000	0,000	0,000	0,000	0,000	0,000	0,000	2,499	0,000	0,433	0,000
802	песок формовочный горелый отработанный практически неопасный	35715011495	0,000	42447,293	0,433	0,000	0,000	0,000	0,000	0,000	0,000	0,000	540,000	41736,100	0,000	0,000	171,193	0,000	0,433	0,000
803	стружка чугунная незагрязненная	36121201225	0,000	65,570	0,000	0,000	0,000	0,000	0,000	0,000	0,000	0,000	0,000	65,570	0,000	0,000	0,000	0,000	0,000	0,000
804	стружка стальная незагрязненная	36121202225	0,000	2515,910	0,000	0,000	0,000	1089,036	0,000	0,000	0,000	0,000	221,639	1205,235	0,000	0,000	0,000	0,000	0,000	0,000
805	стружка черных металлов несортированная незагрязненная	36121203225	0,100	2507,034	0,000	0,000	0,000	9,900	0,000	0,000	0,000	0,000	2224,418	262,841	0,000	0,000	9,975	0,000	0,000	0,000
806	стружка бронзы незагрязненная	36121205225	0,838	10,077	7,437	0,000	0,000	0,268	0,268	0,000	0,000	0,000	4,884	12,950	0,000	0,000	0,000	0,000	0,000	0,250
807	стружка латуни незагрязненная	36121206225	0,068	2,618	19,440	0,000	0,000	0,000	0,000	0,000	0,000	0,000	19,130	2,996	0,000	0,000	0,000	0,000	0,000	0,000
808	стружка алюминиевая незагрязненная	36121207225	0,000	14,147	11,526	0,000	0,000	1,364	0,964	0,000	0,000	0,000	6,889	17,420	0,000	0,000	0,000	0,000	0,000	0,000
809	стружка титана и титановых сплавов незагрязненная	36121208225	0,000	0,292	0,000	0,000	0,000	0,000	0,000	0,000	0,000	0,000	0,292	0,000	0,000	0,000	0,000	0,000	0,000	0,000
810	опилки черных металлов в смеси незагрязненные	36121303435	0,000	0,000	0,000	0,000	0,000	0,000	0,000	0,000	0,000	0,000	0,000	0,000	0,000	0,000	0,000	0,000	0,000	0,000
811	Электроды угольные отработанные незагрязненные	36131001515	0,000	0,000	0,433	0,000	0,000	0,000	0,000	0,000	0,000	0,000	0,000	0,000	0,000	0,000	0,000	0,000	0,433	0,000
812	Фрукты и овощи переработанные, утратившие потребительские свойства	40111011395	0,000	21,874	0,433	0,000	0,000	0,000	0,000	0,000	0,000	0,000	0,000	21,874	0,000	0,000	0,000	0,000	0,433	0,000
813	Пищевая масложировая продукция из растительных жиров, утратившая потребительские свойства	40121011315	0,000	0,000	0,433	0,000	0,000	0,000	0,000	0,000	0,000	0,000	0,000	0,000	0,000	0,000	0,000	0,000	0,433	0,000
814	Молочная продукция, утратившая потребительские свойства	40130000000	0,000	0,000	0,433	0,000	0,000	0,000	0,000	0,000	0,000	0,000	0,000	0,000	0,000	0,000	0,000	0,000	0,433	0,000
815	Молоко, утратившее потребительские свойства	40130101315	0,000	0,000	0,433	0,000	0,000	0,000	0,000	0,000	0,000	0,000	0,000	0,000	0,000	0,000	0,000	0,000	0,433	0,000
816	молочная продукция, утратившая потребительские свойства	40131011315	0,000	7,300	0,000	0,000	0,000	0,000	0,000	0,000	0,000	0,000	0,000	0,000	0,000	0,000	7,300	0,000	0,000	0,000
817	хлебобулочные, мучные кондитерские изделия недлительного хранения, утратившие потребительские свойства	40151011295	0,000	224,098	0,433	0,000	0,000	0,000	0,000	0,000	0,000	0,000	0,000	0,000	0,000	0,000	224,098	0,000	0,433	0,000
818	Бульоны желеобразные в упаковке из разнородных полимерных материалов, утратившие потребительские свойства	40169111305	0,000	0,000	0,433	0,000	0,000	0,000	0,000	0,000	0,000	0,000	0,000	0,000	0,000	0,000	0,000	0,000	0,433	0,000
819	Пищевые концентраты, утратившие потребительские свойства	40169211205	0,000	0,000	0,433	0,000	0,000	0,000	0,000	0,000	0,000	0,000	0,000	0,000	0,000	0,000	0,000	0,000	0,433	0,000
820	Спецодежда из брезентовых тканей, утратившая потребительские свойства	40212112605	0,000	0,495	0,433	0,000	0,000	0,000	0,000	0,000	0,000	0,000	0,000	0,000	0,000	0,000	0,495	0,000	0,433	0,000
821	спецодежда из натуральных волокон, утратившая потребительские свойства, пригодная для изготовления ветоши	40213101625	0,000	12,968	0,072	0,000	0,000	0,500	0,000	0,000	0,000	0,000	0,000	0,000	0,000	0,000	12,439	0,000	0,101	0,000
822	Прочие изделия из натуральных волокон, утратившие потребительские свойства, пригодные для изготовления ветоши	40213199625	0,000	1,139	0,433	0,000	0,000	1,139	0,939	0,000	0,000	0,000	0,000	0,000	0,000	0,000	0,000	0,000	0,433	0,000
823	Отходы обтирочного материала из вискозного волокна незагрязненные	40214111615	0,000	0,000	0,433	0,000	0,000	0,000	0,000	0,000	0,000	0,000	0,000	0,000	0,000	0,000	0,000	0,000	0,433	0,000
824	Отходы тканей гибких вставок воздуховодов	40214121605	0,000	0,000	0,433	0,000	0,000	0,000	0,000	0,000	0,000	0,000	0,000	0,000	0,000	0,000	0,000	0,000	0,433	0,000
825	Отходы веревочно-канатных изделий из натуральных, синтетических, искусственных и шерстяных волокон незагрязненные	40215111605	0,000	0,000	0,433	0,000	0,000	0,000	0,000	0,000	0,000	0,000	0,000	0,000	0,000	0,000	0,000	0,000	0,433	0,000
826	Упаковка из джута растительного происхождения, утратившая потребительские свойства, незагрязненная	40216511515	0,000	0,000	0,433	0,000	0,000	0,000	0,000	0,000	0,000	0,000	0,000	0,000	0,000	0,000	0,000	0,000	0,433	0,000
827	Валяно-войлочные изделия из шерстяного волокна, утратившие потребительские свойства, незагрязненные	40219101615	0,000	0,000	0,433	0,000	0,000	0,000	0,000	0,000	0,000	0,000	0,000	0,000	0,000	0,000	0,000	0,000	0,433	0,000
828	Отходы изделий из натуральных и смешанных волокон (кроме одежды), загрязненных пищевыми продуктами	40237511605	0,000	0,000	0,433	0,000	0,000	0,000	0,000	0,000	0,000	0,000	0,000	0,000	0,000	0,000	0,000	0,000	0,433	0,000
829	Прочие отходы изделий текстильных загрязненные	40239000000	0,000	0,000	0,000	0,000	0,000	0,000	0,000	0,000	0,000	0,000	0,000	0,000	0,000	0,000	0,000	0,000	0,000	0,000
830	обувь кожаная рабочая, утратившая потребительские свойства	40310100524	0,000	0,387	0,000	0,000	0,000	0,000	0,000	0,000	0,000	0,000	0,000	0,000	0,000	0,000	0,387	0,000	0,000	0,000
831	тара деревянная, утратившая потребительские свойства, незагрязненная	40414000515	0,000	5705,485	0,433	0,000	12,000	18,377	0,000	0,000	0,000	0,000	0,005	2173,859	0,000	0,000	3501,244	0,000	0,433	12,000

832	прочая продукция из натуральной древесины, утратившая потребительские свойства, незагрязненная	40419000515	0,000	1979,238	0,433	0,000	0,000	0,800	0,000	0,000	0,000	0,000	0,000	41,660	0,000	0,000	1936,778	0,000	0,433	0,000
833	Отходы древесной шерсти (упаковочной стружки)	40419100225	0,000	0,000	0,433	0,000	0,000	0,000	0,000	0,000	0,000	0,000	0,000	0,000	0,000	0,000	0,000	0,000	0,433	0,000
834	Упаковка из фанеры, утратившая потребительские свойства, незагрязненная	40421111515	0,000	0,000	0,433	0,000	0,000	0,000	0,000	0,000	0,000	0,000	0,000	0,000	0,000	0,000	0,000	0,000	0,433	0,000
835	Отходы бумаги и картона без пропитки и покрытия незагрязненные	40510000000	0,000	49,975	0,000	0,000	0,000	0,000	0,000	0,000	0,000	0,000	0,000	0,000	0,000	0,000	49,975	0,000	0,000	0,000
836	отходы потребления картона (кроме электроизоляционного, кровельного и обувного) с черно-белой и цветной печатью	40512101205	271,500	6,000	8085,533	0,000	0,000	8138,800	8138,800	0,000	0,000	0,000	0,000	0,000	0,000	0,000	6,000	0,000	0,433	217,800
837	использованные книги, журналы, брошюры, проспекты, каталоги	40512201605	0,000	5,893	0,433	0,000	0,000	0,000	0,000	0,000	0,000	0,000	0,000	0,000	0,000	0,000	5,893	0,000	0,433	0,000
838	отходы бумаги и картона от канцелярской деятельности и делопроизводства	40512202605	384,512	1299,213	150632,023	0,000	0,000	147425,419	147425,419	0,000	0,000	0,000	609,955	42,257	0,000	0,000	1384,508	0,000	2853,309	0,300
839	отходы газет	40512203605	0,000	202,740	0,433	0,000	0,000	0,000	0,000	0,000	0,000	0,000	202,740	0,000	0,000	0,000	0,000	0,000	0,433	0,000
840	отходы бумажных этикеток	40512211605	0,000	24,700	0,433	0,000	0,000	0,000	0,000	0,000	0,000	0,000	0,000	0,000	0,000	0,000	24,700	0,000	0,433	0,000
841	Печатная продукция с черно-белой печатью, утратившая потребительские свойства	40512311605	0,000	0,000	0,433	0,000	0,000	0,000	0,000	0,000	0,000	0,000	0,000	0,000	0,000	0,000	0,000	0,000	0,433	0,000
842	бумажные втулки (без покрытия и пропитки), утратившие потребительские свойства	40513001205	0,000	4,000	0,433	0,000	0,000	0,000	0,000	0,000	0,000	0,000	0,000	0,000	0,000	0,000	4,000	0,000	0,433	0,000
843	Бумажные шпули (без покрытия и пропитки), утратившие потребительские свойства	40513111205	0,000	0,000	0,433	0,000	0,000	0,000	0,000	0,000	0,000	0,000	0,000	0,000	0,000	0,000	0,000	0,000	0,433	0,000
844	мешки бумажные невлагопрочные (без битумной пропитки, прослойки и армированных слоев), утратившие потребительские свойства, незагрязненные	40518101605	0,000	10,141	0,433	0,000	0,000	0,000	0,000	0,000	0,000	0,000	0,000	8,320	0,000	0,000	1,821	0,000	0,433	0,000
845	отходы упаковочной бумаги незагрязненные	40518201605	0,000	91,470	27,033	0,000	0,000	0,000	0,000	0,000	0,000	0,000	10,800	2,700	0,000	0,000	85,170	0,000	19,833	0,000
846	отходы упаковочного картона незагрязненные	40518301605	3,000	7021,708	64,533	0,000	0,000	2796,900	2796,900	0,000	0,000	0,000	34,145	3013,004	0,000	0,000	1181,619	0,000	59,733	3,840
847	отходы упаковочного гофрокартона незагрязненные	40518401605	713,200	893,018	24165,033	0,000	0,000	23625,200	23625,200	0,000	0,000	0,000	388,780	191,768	0,000	0,000	328,070	0,000	90,033	1147,400
848	упаковка из бумаги и/или картона в смеси незагрязненная	40518911605	0,000	38,340	6787,363	0,000	6694,930	88,600	88,600	0,000	0,000	0,000	0,000	6694,930	0,000	0,000	41,340	0,000	0,433	0,400
849	отходы упаковки бумажной с влагопрочными полиэтиленовыми слоями незагрязненные	40521213605	0,000	17,700	0,433	0,000	0,000	0,000	0,000	0,000	0,000	0,000	0,000	0,000	0,000	0,000	17,700	0,000	0,433	0,000
850	отходы бумаги воценой	40529001295	0,000	5,270	0,433	0,000	0,000	0,000	0,000	0,000	0,000	0,000	0,000	0,000	0,000	0,000	5,270	0,000	0,433	0,000
851	отходы бумаги с полиэтиленовым покрытием в виде ленты-основы самоклеящихся этикеток незагрязненные	40529115525	0,000	2,120	0,433	0,000	0,000	0,000	0,000	0,000	0,000	0,000	0,000	0,000	0,000	0,000	2,120	0,000	0,433	0,000
852	отходы потребления различных видов картона, кроме черного и коричневого цветов	40540101205	0,000	754,161	0,433	0,000	0,000	753,400	753,400	0,000	0,000	0,000	0,000	0,000	0,000	0,000	0,761	0,000	0,433	0,000
853	Отходы потребления различных видов белой и цветной бумаги, кроме черного и коричневого цветов	40540201205	0,000	0,000	0,433	0,000	0,000	0,000	0,000	0,000	0,000	0,000	0,000	0,000	0,000	0,000	0,000	0,000	0,433	0,000
854	Отходы потребления обойной, пачечной, шпульной и других видов бумаги	40540301205	0,000	0,000	0,433	0,000	0,000	0,000	0,000	0,000	0,000	0,000	0,000	0,000	0,000	0,000	0,000	0,000	0,433	0,000
855	Прочие отходы бумаги и картона	40580000000	0,000	0,000	0,000	0,000	0,000	0,000	0,000	0,000	0,000	0,000	0,000	0,000	0,000	0,000	0,000	0,000	0,000	0,000
856	отходы упаковочных материалов из бумаги и картона несортированные незагрязненные	40581101605	0,000	598,680	0,433	0,000	0,000	0,000	0,000	0,000	0,000	0,000	517,015	26,000	0,000	0,000	55,665	0,000	0,433	0,000
857	упаковка из бумаги и/или картона, загрязненная не растворимыми в воде неорганическими карбонатами	40591133605	0,000	0,400	0,000	0,000	0,000	0,000	0,000	0,000	0,000	0,000	0,000	0,000	0,000	0,000	0,400	0,000	0,000	0,000
858	отходы упаковочных материалов из бумаги и картона, загрязненные пищевыми продуктами	40591301605	0,000	181,210	0,433	0,000	0,000	0,000	0,000	0,000	0,000	0,000	0,000	0,000	0,000	0,000	181,210	0,000	0,433	0,000
859	Упаковка из бумаги и/или картона, загрязненная растительными и животными жирами	40591311605	0,000	0,000	0,433	0,000	0,000	0,000	0,000	0,000	0,000	0,000	0,000	0,000	0,000	0,000	0,000	0,000	0,433	0,000
860	Отходы упаковки из бумаги и картона, загрязненной базальтовым волокном	40591955605	0,000	0,000	0,433	0,000	0,000	0,000	0,000	0,000	0,000	0,000	0,000	0,000	0,000	0,000	0,000	0,000	0,433	0,000
861	Упаковка из бумаги и/или картона, загрязненная грунтом	40591956605	0,000	0,000	0,433	0,000	0,000	0,000	0,000	0,000	0,000	0,000	0,000	0,000	0,000	0,000	0,000	0,000	0,433	0,000
862	Отходы посуды одноразовой из бумаги и картона, ламинированных полиэтиленом, загрязненной пищевыми продуктами	40592351625	0,000	0,000	0,433	0,000	0,000	0,000	0,000	0,000	0,000	0,000	0,000	0,000	0,000	0,000	0,000	0,000	0,433	0,000
863	Смеси масел минеральных отработанных	40632000000	0,000	0,000	0,000	0,000	0,000	0,000	0,000	0,000	0,000	0,000	0,000	0,000	0,000	0,000	0,000	0,000	0,000	0,000
864	Прочие отходы нефтепродуктов	40690000000	0,000	0,000	0,000	0,000	0,000	0,000	0,000	0,000	0,000	0,000	0,000	0,000	0,000	0,000	0,000	0,000	0,000	0,000
865	Отходы синтетических и полусинтетических масел и гидравлических жидкостей	41300000000	0,000	0,000	0,000	0,000	0,000	0,000	0,000	0,000	0,000	0,000	0,000	0,000	0,000	0,000	0,000	0,000	0,000	0,000
866	Отходы негалогенированных органических растворителей и их смесей	41412000000	0,000	0,000	0,000	0,000	0,000	0,000	0,000	0,000	0,000	0,000	0,000	0,000	0,000	0,000	0,000	0,000	0,000	0,000
867	Отходы химических составов и продуктов, используемых в фотографии	41720000000	0,000	0,100	0,000	0,000	0,000	0,000	0,000	0,000	0,000	0,000	0,100	0,000	0,000	0,000	0,000	0,000	0,000	0,000
868	Трубы, трубки, шланги и рукава из вулканизированной резины, утратившие потребительские свойства, незагрязненные	43111000000	0,000	0,000	0,433	0,000	0,000	0,000	0,000	0,000	0,000	0,000	0,000	0,000	0,000	0,000	0,000	0,000	0,433	0,000
869	трубы, трубки из вулканизированной резины, утратившие потребительские свойства, незагрязненные	43111001515	0,000	0,000	0,433	0,000	0,000	0,000	0,000	0,000	0,000	0,000	0,000	0,000	0,000	0,000	0,000	0,000	0,433	0,000
870	шланги и рукава из вулканизированной резины, утратившие потребительские свойства, незагрязненные	43111002515	0,000	12,587	0,433	0,000	0,000	0,000	0,000	0,000	0,000	0,000	0,000	0,000	0,200	0,000	12,387	0,000	0,433	0,000
871	ленты конвейерные, приводные ремни, утратившие потребительские свойства, незагрязненные	43112001515	0,000	27,447	0,000	0,000	0,000	0,000	0,000	0,000	0,000	0,000	0,000	11,460	0,000	0,000	7,987	0,000	8,000	0,000
872	Бельтинг из вулканизированной резины, утративший потребительские свойства, незагрязненный	43112002515	0,000	0,000	0,433	0,000	0,000	0,000	0,000	0,000	0,000	0,000	0,000	0,000	0,000	0,000	0,000	0,000	0,433	0,000
873	Отходы ленты резинотросовой незагрязненные	43112101205	0,000	0,000	0,433	0,000	0,000	0,000	0,000	0,000	0,000	0,000	0,000	0,000	0,000	0,000	0,000	0,000	0,433	0,000
874	Коврики резинотканевые офисные, утратившие потребительские свойства, практически неопасные	43113112525	0,000	0,000	0,433	0,000	0,000	0,000	0,000	0,000	0,000	0,000	0,000	0,000	0,000	0,000	0,000	0,000	0,433	0,000
875	резиновые перчатки, утратившие потребительские свойства, незагрязненные практически неопасные	43114111205	0,000	0,311	0,433	0,000	0,000	0,000	0,000	0,000	0,000	0,000	0,000	0,000	0,000	0,000	0,311	0,000	0,433	0,000
876	резиновая обувь, утратившая потребительские свойства, незагрязненная практически неопасная	43114112205	0,000	0,063	0,433	0,000	0,000	0,000	0,000	0,000	0,000	0,000	0,000	0,000	0,000	0,000	0,063	0,000	0,433	0,000
877	Прочие резиновые изделия, утратившие потребительские свойства, незагрязненные	43119000000	0,000	0,000	0,000	0,000	0,000	0,000	0,000	0,000	0,000	0,000	0,000	0,000	0,000	0,000	0,000	0,000	0,000	0,000

878	Отходы прочих изделий из вулканизированной резины незагрязненные в смеси	43119991725	0,000	0,184	0,440	0,000	0,000	0,000	0,000	0,000	0,007	0,000	0,000	0,000	0,000	0,000	0,184	0,000	0,433	0,000
879	*резинометаллические изделия отработанные незагрязненные*	43130001525	0,000	0,800	229,833	0,000	0,000	0,000	0,000	0,000	0,000	0,000	0,000	0,000	0,000	0,000	200,800	0,000	29,833	0,000
880	отходы пенополиэтилена незагрязненные	43411001205	0,000	2,484	0,433	0,000	0,000	0,000	0,000	0,000	0,000	0,000	0,000	0,000	0,000	0,000	2,484	0,000	0,433	0,000
881	отходы пенополиэтилена незагрязненные	43411001205	0,000	0,500	0,000	0,000	0,000	0,000	0,000	0,000	0,000	0,000	0,000	0,000	0,000	0,000	0,500	0,000	0,000	0,000
882	отходы пленки полиэтилена и изделий из нее незагрязненные	43411002295	0,000	891,722	1183,293	0,000	879,970	103,105	103,105	0,000	0,000	0,000	336,020	1308,455	3,200	0,000	211,702	0,000	112,533	0,000
883	лом и отходы изделий из полиэтилена незагрязненные (кроме тары)	43411003515	0,596	12,338	7,833	0,000	0,000	15,038	7,638	0,000	0,000	0,000	5,000	0,000	0,000	0,000	0,052	0,000	0,433	0,244
884	отходы полиэтиленовой тары незагрязненной	43411004515	0,000	117,487	445,573	0,000	210,160	0,000	0,000	0,000	0,000	0,000	1,409	267,784	0,000	0,000	60,854	0,000	233,013	0,000
885	отходы пленки полипропилена и изделий из нее незагрязненные	43412002295	0,000	81,765	7,633	0,000	0,000	0,716	0,716	0,000	0,000	0,000	10,748	37,330	0,000	0,000	40,171	0,000	0,433	0,000
886	лом и отходы изделий из полипропилена незагрязненные (кроме тары)	43412003515	0,045	5,403	11,433	0,000	0,000	15,291	4,291	0,000	0,000	0,000	0,290	0,016	0,000	0,000	0,843	0,000	0,433	0,007
887	отходы полипропиленовой тары незагрязненной	43412004515	0,000	241,609	52,886	0,000	10,640	0,000	0,000	0,000	0,000	0,000	68,519	178,134	0,000	0,000	47,409	0,000	0,433	0,000
888	отходы пенопласта на основе полистирола незагрязненные	43414101205	0,000	6,542	0,433	0,000	0,000	0,000	0,000	0,000	0,000	0,000	0,000	0,000	0,000	0,000	6,542	0,000	0,433	0,000
889	отходы пленки полистирола и изделий из нее незагрязненные	43414102515	0,000	0,599	0,433	0,000	0,000	0,000	0,000	0,000	0,000	0,000	0,000	0,000	0,000	0,000	0,599	0,000	0,433	0,000
890	лом и отходы изделий из полистирола незагрязненные	43414103515	0,300	6,558	0,433	0,000	0,000	1,345	1,345	0,000	0,000	0,000	1,100	0,000	0,000	0,000	4,030	0,000	0,433	0,383
891	Лом и отходы изделий из акрилонитрилбутадиенстирола (пластик абс) незагрязненные	43414201515	0,000	6,250	0,433	0,000	0,000	0,000	0,000	0,000	0,000	0,000	0,000	6,250	0,000	0,000	0,000	0,000	0,433	0,000
892	отходы пленки полиакрилатов и изделий из нее незагрязненные	43415101515	0,000	0,000	0,433	0,000	0,000	0,000	0,000	0,000	0,000	0,000	0,000	0,000	0,000	0,000	0,000	0,000	0,433	0,000
893	отходы пленки полиакрилатов и изделий из нее незагрязненные (отходы оргстекла)	43415101515	0,000	0,087	0,000	0,000	0,000	0,000	0,000	0,000	0,000	0,000	0,000	0,000	0,000	0,000	0,087	0,000	0,000	0,000
894	Лом и отходы изделий из поликарбонатов незагрязненные	43416101515	0,000	0,000	0,433	0,000	0,000	0,000	0,000	0,000	0,000	0,000	0,000	0,000	0,000	0,000	0,000	0,000	0,433	0,000
895	Лом и отходы изделий из полиамида незагрязненные	43417101205	0,000	1,823	0,433	0,000	0,000	0,000	0,000	0,000	0,000	0,000	0,000	0,000	0,000	0,000	1,823	0,000	0,433	0,000
896	*лом и отходы изделий из полиэтилентерефталата* незагрязненные	43418101515	0,000	23,100	1526,793	0,000	1525,360	0,000	0,000	0,000	0,000	0,000	0,000	1525,360	0,000	0,000	23,100	0,000	1,433	0,000
897	Отходы пленки из полиэтилентерефталата незагрязненные	43418102295	0,000	0,012	0,433	0,000	0,000	0,000	0,000	0,000	0,000	0,000	0,000	0,000	0,000	0,000	0,012	0,000	0,433	0,000
898	Отходы продукции из целлулоида незагрязненные	43419101205	0,000	0,000	0,433	0,000	0,000	0,000	0,000	0,000	0,000	0,000	0,000	0,000	0,000	0,000	0,000	0,000	0,433	0,000
899	Отходы продукции из прочих пластмасс на основе эфиров целлюлозы незагрязненные	43419199205	0,000	0,000	0,433	0,000	0,000	0,000	0,000	0,000	0,000	0,000	0,000	0,000	0,000	0,000	0,000	0,000	0,433	0,000
900	отходы продукции из целлофана незагрязненные	43419901205	0,000	2,022	0,433	0,000	0,000	0,000	0,000	0,000	0,000	0,000	0,000	0,000	0,000	0,000	2,022	0,000	0,433	0,000
901	Отходы продукции из полиметилметакрилата (органического стекла) незагрязненные	43419902205	0,000	0,002	0,433	0,000	0,000	0,000	0,000	0,000	0,000	0,000	0,000	0,000	0,000	0,000	0,002	0,000	0,433	0,000
902	отходы полиуретановой пены незагрязненные	43425001295	0,000	0,000	0,433	0,000	0,000	0,000	0,000	0,000	0,000	0,000	0,000	0,000	0,000	0,000	0,000	0,000	0,433	0,000
903	Отходы полиуретановой пленки незагрязненные	43425002295	0,000	4,780	0,433	0,000	0,000	0,000	0,000	0,000	0,000	0,000	0,000	0,000	0,000	0,000	4,780	0,000	0,433	0,000
904	отходы продукции из имидофлекса незагрязненные	43611001205	0,000	1,200	0,433	0,000	0,000	0,000	0,000	0,000	0,000	0,000	0,000	0,000	0,000	0,000	1,200	0,000	0,433	0,000
905	отходы продукции из стеклослюдопласта незагрязненные	43612001205	0,000	0,079	0,433	0,000	0,000	0,000	0,000	0,000	0,000	0,000	0,000	0,000	0,000	0,000	0,079	0,000	0,433	0,000
906	тара полиэтиленовая, загрязненная пищевыми продуктами	43811801515	0,000	1,030	0,433	0,000	0,000	0,000	0,000	0,000	0,000	0,000	0,000	0,000	0,000	0,000	1,029	0,000	0,433	0,001
907	цеолит отработанный при осушке воздуха и газов, не загрязненный опасными веществами	44210101495	0,000	0,300	0,000	0,000	0,000	0,000	0,000	0,000	0,000	0,000	0,000	0,000	0,000	0,000	0,300	0,000	0,000	0,000
908	силикагель отработанный при осушке воздуха и газов, не загрязненный опасными веществами	44210301495	0,000	0,200	0,000	0,000	0,000	0,000	0,000	0,000	0,000	0,000	0,000	0,000	0,000	0,000	0,200	0,000	0,000	0,000
909	уголь активированный отработанный при осушке воздуха и газов, не загрязненный опасными веществами	44210401495	0,000	0,800	0,000	0,000	0,000	0,000	0,000	0,000	0,000	0,000	0,000	0,000	0,000	0,000	0,800	0,000	0,000	0,000
910	Фильтры бумажные в виде изделий, загрязненные диоксидом кремния, практически неопасные	44311485525	0,000	0,000	0,433	0,000	0,000	0,000	0,000	0,000	0,000	0,000	0,000	0,000	0,000	0,000	0,000	0,000	0,433	0,000
911	Фильтры картонные для пищевых жидкостей, утратившие потребительские свойства	44311501605	0,000	0,000	0,433	0,000	0,000	0,000	0,000	0,000	0,000	0,000	0,000	0,000	0,000	0,000	0,000	0,000	0,433	0,000
912	Фильтры рукавные из натуральных и синтетических волокон, загрязненные неорганическими нерастворимыми минеральными веществами	44311871625	0,000	0,000	0,433	0,000	0,000	0,000	0,000	0,000	0,000	0,000	0,000	0,000	0,000	0,000	0,000	0,000	0,433	0,000
913	Ткань фильтровальная из натуральных волокон, загрязненная негалогенированными полимерами	44321212615	0,000	0,000	0,433	0,000	0,000	0,000	0,000	0,000	0,000	0,000	0,000	0,000	0,000	0,000	0,000	0,000	0,433	0,000
914	Ткань фильтровальная из натуральных и смешанных волокон, загрязненная пылью древесной	44321911605	0,000	0,000	0,433	0,000	0,000	0,000	0,000	0,000	0,000	0,000	0,000	0,000	0,000	0,000	0,000	0,000	0,433	0,000
915	Ткань фильтровальная из полимерных волокон отработанная незагрязненная	44322021625	0,000	0,000	0,433	0,000	0,000	0,000	0,000	0,000	0,000	0,000	0,000	0,000	0,000	0,000	0,000	0,000	0,433	0,000
916	Песок кварцевый фильтров очистки природной воды отработанный незагрязненный	44370102495	0,000	0,000	0,433	0,000	0,000	0,000	0,000	0,000	0,000	0,000	0,000	0,000	0,000	0,000	0,000	0,000	0,433	0,000
917	Фильтрующая загрузка на основе кизельгура отработанная незагрязненная	44370511495	0,000	0,000	0,433	0,000	0,000	0,000	0,000	0,000	0,000	0,000	0,000	0,000	0,000	0,000	0,000	0,000	0,433	0,000
918	Фильтр керамзитовый отработанный практически неопасный	44375111495	0,000	0,000	0,433	0,000	0,000	0,000	0,000	0,000	0,000	0,000	0,000	0,000	0,000	0,000	0,000	0,000	0,433	0,000
919	Фильтрующая загрузка из опилок древесных отработанная незагрязненная	44391131605	0,000	0,000	0,433	0,000	0,000	0,000	0,000	0,000	0,000	0,000	0,000	0,000	0,000	0,000	0,000	0,000	0,433	0,000
920	лом изделий из стекла	45110100205	0,000	43,841	1218,633	0,000	0,000	0,000	0,000	0,000	0,000	0,000	0,000	20,669	0,000	0,000	23,072	0,000	1218,733	0,000
921	тара стеклянная незагрязненная	45110200205	0,000	10,565	0,533	0,000	0,000	0,000	0,000	0,000	0,000	0,000	0,000	0,000	0,000	0,000	10,665	0,000	0,433	0,000
922	отходы стекловолокнной изоляции	45142121615	0,000	0,511	0,433	0,000	0,000	0,000	0,000	0,000	0,000	0,000	0,000	0,000	0,000	0,000	0,511	0,000	0,433	0,000
923	Прочие отходы потребления изделий из асбеста	45590000000	0,000	0,000	0,000	0,000	0,000	0,000	0,000	0,000	0,000	0,000	0,000	0,000	0,000	0,000	0,000	0,000	0,000	0,000
924	абразивные круги отработанные, лом отработанных абразивных кругов	45610001515	5,095	135,020	43,786	0,000	0,000	0,027	0,027	0,000	0,000	0,000	6,271	118,572	0,000	0,000	55,660	0,000	2,598	0,773
925	шкурка шлифовальная отработанная	45620001295	0,000	2,455	1,433	0,000	0,000	0,000	0,000	0,000	0,000	0,000	0,000	0,000	0,000	0,000	2,455	0,000	1,433	0,000
926	отходы теплоизоляционного материала на основе базальтового волокна практически неопасные	45711211605	0,000	32,384	0,433	0,000	0,000	0,000	0,000	0,000	0,000	0,000	0,000	0,000	0,000	0,000	32,384	0,000	0,433	0,000
927	Керамзит, утративший потребительские свойства, незагрязненный	45720102205	0,000	0,000	0,433	0,000	0,000	0,000	0,000	0,000	0,000	0,000	0,000	0,000	0,000	0,000	0,000	0,000	0,433	0,000
928	Лом керамических изоляторов	45911001515	0,000	0,248	0,433	0,000	0,000	0,000	0,000	0,000	0,000	0,000	0,000	0,000	0,000	0,000	0,248	0,000	0,433	0,000
929	Лом фарфоровых и стеклянных изоляторов в смеси незагрязненный	45911011715	0,000	0,523	0,433	0,000	0,000	0,000	0,000	0,000	0,000	0,000	0,000	0,000	0,000	0,000	0,523	0,000	0,433	0,000

930	керамические изделия прочие, утратившие потребительские свойства, незагрязненные	45911099515	0,000	0,400	0,513	0,000	0,000	0,000	0,000	0,000	0,000	0,000	0,000	0,000	0,000	0,000	0,400	0,000	0,513	0,000
931	Лом и отходы труб керамических незагрязненных	45911111515	0,000	0,000	0,433	0,000	0,000	0,000	0,000	0,000	0,000	0,000	0,000	0,000	0,000	0,000	0,000	0,000	0,433	0,000
932	Керамические изделия технического назначения отработанные незагрязненные практически неопасные	45912111515	0,000	0,000	0,433	0,000	0,000	0,000	0,000	0,000	0,000	0,000	0,000	0,000	0,000	0,000	0,000	0,000	0,433	0,000
933	лом и отходы, содержащие незагрязненные черные металлы в виде изделий, кусков, несортированные	46101001205	6982,098	18031,010	133281,574	0,000	6,009	30,701	1,292	6,009	0,000	0,000	22951,894	127568,201	0,000	0,000	3,998	0,000	0,433	7739,455
934	*скрап черных металлов незагрязненный*	46101002205	3,300	27,200	0,000	0,000	0,000	0,000	0,000	0,000	0,000	0,000	0,000	30,500	0,000	0,000	0,000	0,000	0,000	0,000
935	лом и отходы чугунные в кусковой форме незагрязненные	46110002215	0,000	338,969	0,000	0,000	0,000	0,000	0,000	0,000	0,000	0,000	0,000	338,969	0,000	0,000	0,000	0,000	0,000	0,000
936	скрап чугунный незагрязненный	46110003295	0,000	2,660	0,000	0,000	0,000	0,000	0,000	0,000	0,000	0,000	0,000	2,660	0,000	0,000	0,000	0,000	0,000	0,000
937	лом и отходы чугунные несортированные	46110099205	0,000	80,000	0,000	0,000	0,000	0,000	0,000	0,000	0,000	0,000	0,000	80,000	0,000	0,000	0,000	0,000	0,000	0,000
938	лом и отходы стальных изделий незагрязненные	46120001515	0,005	267,784	0,000	0,000	0,000	222,406	222,406	0,000	0,000	0,000	44,070	0,000	1,285	0,000	0,000	0,000	0,000	0,028
939	лом и отходы стальных изделий незагрязненные (железные бочки, потерявшие потребительские свойства)	46120001515	0,000	0,000	0,000	0,000	0,000	0,000	0,000	0,000	0,000	0,000	0,000	0,000	0,000	0,000	0,000	0,000	0,000	0,000
940	лом и отходы стальные в кусковой форме незагрязненные	46120002215	0,000	24135,779	0,000	0,000	0,000	22270,905	22270,905	0,000	0,000	0,000	4,294	1860,580	0,000	0,000	0,000	0,000	0,000	0,000
941	скрап стальной незагрязненный	46120003295	0,000	1,412	0,000	0,000	0,000	0,000	0,000	0,000	0,000	0,000	0,000	1,412	0,000	0,000	0,000	0,000	0,000	0,000
942	лом и отходы стальные несортированные	46120099205	0,427	301,375	58090,559	0,000	58090,559	58090,559	0,000	58090,559	0,000	0,000	247,120	54,650	0,000	0,000	0,000	0,000	0,000	0,033
943	Лом и отходы, содержащие несортированные цветные металлы в виде изделий, кусков	46201100000	0,000	0,000	0,000	0,000	0,000	0,000	0,000	0,000	0,000	0,000	0,000	0,000	0,000	0,000	0,000	0,000	0,000	0,000
944	лом и отходы незагрязненные, содержащие медные сплавы в виде изделий, кусков, несортированные	46210001205	11,379	1,211	238,866	0,000	0,000	0,000	0,000	0,000	0,000	0,000	0,643	231,215	0,000	0,000	0,000	0,000	0,000	19,598
945	лом и отходы незагрязненные, содержащие медные сплавы, в виде изделий, кусков, несортированные	46210001205	34,600	57,416	374,714	0,000	0,000	0,000	0,000	0,000	0,000	0,000	380,131	67,669	0,000	0,000	0,000	0,000	0,078	18,852
946	лом и отходы бронзы в кусковой форме незагрязненные	46213002215	0,000	0,244	0,000	0,000	0,000	0,000	0,000	0,000	0,000	0,000	0,000	0,244	0,000	0,000	0,000	0,000	0,000	0,000
947	лом и отходы бронзы несортированные	46213099205	4,047	14,920	9,287	0,000	0,047	0,047	0,000	0,047	0,000	0,000	8,924	13,773	0,000	0,000	0,000	0,000	0,000	5,510
948	лом и отходы изделий из латуни незагрязненные	46214001515	0,000	0,688	0,000	0,000	0,000	0,000	0,000	0,000	0,000	0,000	0,588	0,100	0,000	0,000	0,000	0,000	0,000	0,000
949	лом и отходы латуни в кусковой форме незагрязненные	46214002215	0,000	0,000	0,000	0,000	0,000	0,000	0,000	0,000	0,000	0,000	0,000	0,000	0,000	0,000	0,000	0,000	0,000	0,000
950	лом и отходы латуни несортированные	46214099205	2,082	17,510	106,935	0,000	0,000	0,000	0,000	0,000	0,000	0,000	100,355	19,714	0,000	0,000	0,000	0,000	0,000	6,458
951	лом электротехнических изделий из алюминия (провод, голые жилы кабелей и шнуров, шины распределительных устройств, трансформаторов, выпрямители)	46220002515	0,000	4,673	10,544	0,000	0,000	0,000	0,000	0,000	0,000	0,000	10,544	4,673	0,000	0,000	0,000	0,000	0,000	0,000
952	лом и отходы алюминия в кусковой форме незагрязненные	46220003215	0,000	7,011	633,133	0,000	0,000	0,000	0,000	0,000	0,000	0,000	638,300	1,411	0,000	0,000	0,000	0,000	0,433	0,000
953	лом и отходы фольги из алюминия	46220004295	0,000	0,510	0,000	0,000	0,000	0,000	0,000	0,000	0,000	0,000	0,000	0,000	0,000	0,000	0,510	0,000	0,000	0,000
954	лом алюминиевых банок из-под напитков	46220005515	0,280	0,000	36,151	0,000	0,000	0,000	0,000	0,000	0,000	0,000	35,261	0,737	0,000	0,000	0,000	0,000	0,433	0,000
955	лом и отходы алюминия несортированные	46220006205	18,257	84,625	192,017	0,000	8,010	8,010	0,000	8,010	0,000	0,000	145,514	132,905	0,000	0,000	0,000	0,000	0,433	8,037
956	отходы фольги алюминиевой каширированной незагрязненные	46220501205	0,000	0,000	0,000	0,000	0,000	0,000	0,000	0,000	0,000	0,000	0,000	0,000	0,000	0,000	0,000	0,000	0,000	0,000
957	лом и отходы титана в кусковой форме незагрязненные	46230002215	0,000	0,000	0,148	0,000	0,000	0,000	0,000	0,000	0,000	0,000	0,000	0,000	0,000	0,000	0,000	0,000	0,000	0,148
958	Лом и отходы, содержащие черные и цветные металлы, загрязненные	46800000000	0,000	0,000	0,000	0,000	0,000	0,000	0,000	0,000	0,000	0,000	0,000	0,000	0,000	0,000	0,000	0,000	0,000	0,000
959	Лом и отходы черных металлов загрязненные	46810000000	0,000	0,000	0,000	0,000	0,000	0,000	0,000	0,000	0,000	0,000	0,000	0,000	0,000	0,000	0,000	0,000	0,000	0,000
960	Тара из черных металлов, загрязненная галогенсодержащими органическими веществами	46811800000	0,000	0,000	0,000	0,000	0,000	0,000	0,000	0,000	0,000	0,000	0,000	0,000	0,000	0,000	0,000	0,000	0,000	0,000
961	Оборудование компьютерное, электронное, оптическое, утратившие потребительские свойства	48100000000	0,000	0,000	0,000	0,000	0,000	0,000	0,000	0,000	0,000	0,000	0,000	0,000	0,000	0,000	0,000	0,000	0,000	0,000
962	Микрофоны, громкоговорители, приемная аппаратура для радиотелефонной или радиотелеграфной связи, утратившие потребительские свойства	48144000000	0,000	0,001	0,000	0,000	0,000	0,000	0,000	0,000	0,000	0,000	0,000	0,000	0,001	0,000	0,000	0,000	0,000	0,000
963	Оборудование для измерения, испытаний и навигации; часы всех видов, утратившие потребительские свойства	48150000000	0,000	0,001	0,000	0,000	0,000	0,000	0,000	0,000	0,000	0,000	0,000	0,000	0,001	0,000	0,000	0,000	0,000	0,000
964	Оборудование для облучения, электрическое диагностическое и терапевтическое, применяемые в медицинских целях, утратившее потребительские свойства	48160000000	0,067	0,000	0,000	0,000	0,000	0,000	0,000	0,000	0,000	0,000	0,000	0,067	0,000	0,000	0,000	0,000	0,000	0,000
965	Приборы оптические и фотографическое оборудование, утратившие потребительские свойства	48170000000	0,000	0,001	0,000	0,000	0,000	0,000	0,000	0,000	0,000	0,000	0,000	0,000	0,001	0,000	0,000	0,000	0,000	0,000
966	отходы изолированных проводов и кабелей	48230201525	2,002	12,567	0,433	0,000	0,000	0,000	0,000	0,000	0,000	0,000	10,926	1,900	0,000	0,000	0,256	0,000	0,433	1,487
967	провод медный эмалированный, утративший потребительские свойства	48230301525	0,000	0,402	0,433	0,000	0,000	0,000	0,000	0,000	0,000	0,000	0,351	0,051	0,000	0,000	0,000	0,000	0,433	0,000
968		48241100525	0,000	0,000	0,000	0,000	0,000	0,000	0,000	0,000	0,000	0,000	0,000	0,000	0,000	0,000	0,000	0,000	0,000	0,000
969	лампы накаливания, утратившие потребительские свойства	48241100525	0,003	6,004	1,280	0,000	0,000	0,000	0,000	0,000	0,000	0,000	0,000	0,000	0,029	0,000	5,963	0,000	1,289	0,005
970	*Светильники и осветительные устройства*	48242000000	0,000	0,002	0,000	0,000	0,000	0,000	0,000	0,000	0,000	0,000	0,000	0,000	0,002	0,000	0,000	0,000	0,000	0,000
971	Светильник шахтный головной без аккумулятора, утративший потребительские свойства	48242102525	0,000	0,000	0,433	0,000	0,000	0,000	0,000	0,000	0,000	0,000	0,000	0,000	0,000	0,000	0,000	0,000	0,433	0,000
972	Приборы бытовые электрические, утратившие потребительские свойства	48251000000	0,000	0,005	0,000	0,000	0,000	0,000	0,000	0,000	0,000	0,000	0,000	0,000	0,005	0,000	0,000	0,000	0,000	0,000
973	Рукава пожарные из натуральных волокон напорные, утратившие потребительские свойства	48922211605	0,000	0,000	0,433	0,000	0,000	0,000	0,000	0,000	0,000	0,000	0,000	0,000	0,000	0,000	0,000	0,000	0,433	0,000
974	каски защитные пластмассовые, утратившие потребительские свойства	49110101525	0,000	0,361	0,433	0,000	0,000	0,000	0,000	0,000	0,000	0,000	0,000	0,000	0,000	0,000	0,361	0,000	0,433	0,000
975	Респираторы фильтрующие текстильные, утратившие потребительские свойства	49110311615	0,000	0,025	0,433	0,000	0,000	0,000	0,000	0,000	0,000	0,000	0,000	0,000	0,000	0,000	0,025	0,000	0,433	0,000
976	Зады от сжигания углей	61110000000	0,000	0,000	0,000	0,000	0,000	0,000	0,000	0,000	0,000	0,000	0,000	0,000	0,000	0,000	0,000	0,000	0,000	0,000
977	Золошлаковая смесь от сжигания углей при гидроудалении золы-уноса и топливных шлаков практически неопасная	61130002205	0,000	0,000	0,433	0,000	0,000	0,000	0,000	0,000	0,000	0,000	0,000	0,000	0,000	0,000	0,000	0,000	0,433	0,000
978	золошлаковая смесь от сжигания углей практически неопасная	61140002205	0,000	0,000	0,433	0,000	0,000	0,000	0,000	0,000	0,000	0,000	0,000	0,000	0,000	0,000	0,000	0,000	0,433	0,000
979	Зола от сжигания древесного топлива практически неопасная	61190002405	0,025	176,782	3,686	0,000	0,000	152,235	150,700	0,000	0,000	0,000	0,000	12,450	0,500	0,000	13,019	0,000	2,289	0,000
980	Зола от сжигания лузги рисовой	61191002495	0,000	0,000	0,433	0,000	0,000	0,000	0,000	0,000	0,000	0,000	0,000	0,000	0,000	0,000	0,000	0,000	0,433	0,000
981	Осадок осветления природной воды при обработке известковым молоком и коагулянтом на основе сульфата железа	61210211395	0,000	0,000	0,433	0,000	0,000	0,000	0,000	0,000	0,000	0,000	0,000	0,000	0,000	0,000	0,000	0,000	0,433	0,000

982	Отходы (осадок) нейтрализации промывных вод котельно-теплового оборудования известковым молоком практически неопасные	61810102395	0,000	0,000	0,433	0,000	0,000	0,000	0,000	0,000	0,000	0,000	0,000	0,000	0,000	0,000	0,000	0,000	0,433	0,000
983	отходы при очистке котлов от накипи	61890101205	0,000	14,110	22,097	0,000	0,000	0,000	0,000	0,000	0,000	0,000	0,000	0,000	0,000	0,000	0,000	18,867	0,000	17,340	0,000
984	Отходы подготовки (сортировки) угля для дробления	61911101215	0,000	0,000	0,433	0,000	0,000	0,000	0,000	0,000	0,000	0,000	0,000	0,000	0,000	0,000	0,000	0,000	0,000	0,433	0,000
985	мусор с защитных решеток гидроэлектростанций	62110001715	0,000	0,000	0,433	0,000	0,000	0,000	0,000	0,000	0,000	0,000	0,000	0,000	0,000	0,000	0,000	0,000	0,000	0,433	0,000
986	мусор с защитных решеток при водозаборе	71011001715	0,000	0,000	0,433	0,000	0,000	0,000	0,000	0,000	0,000	0,000	0,000	0,000	0,000	0,000	0,000	0,000	0,000	0,433	0,000
987	отходы (осадки) водоподготовки при механической очистке природных вод	71011002395	0,000	14,018	0,072	0,000	0,000	0,000	0,000	0,000	0,000	0,000	0,000	0,000	0,000	0,000	0,000	14,018	0,000	0,072	0,000
988	ионообменные смолы отработанные при водоподготовке	71021101205	0,000	11,568	1,433	0,000	0,000	0,000	0,000	0,000	0,000	0,000	0,000	0,000	0,000	0,000	0,000	11,523	0,000	1,478	0,000
989	Уголь активированный, отработанный при подготовке воды, практически неопасный	71021252205	0,000	0,000	0,433	0,000	0,000	0,000	0,000	0,000	0,000	0,000	0,000	0,000	0,000	0,000	0,000	0,000	0,000	0,433	0,000
990	фильтрующие элементы на основе полиэтилена, отработанные при подготовке воды, практически неопасные	71021317515	0,000	0,062	0,633	0,000	0,000	0,000	0,000	0,000	0,000	0,000	0,000	0,000	0,000	0,000	0,000	0,062	0,000	0,633	0,000
991	Отходы при подготовке технической воды прочие	71022000000	0,000	0,000	0,000	0,000	0,000	0,000	0,000	0,000	0,000	0,000	0,000	0,000	0,000	0,000	0,000	0,000	0,000	0,000	0,000
992	Песок кварцевый фильтров очистки питьевой воды отработанный, практически неопасный	71023122495	0,000	0,000	0,433	0,000	0,000	0,000	0,000	0,000	0,000	0,000	0,000	0,000	0,000	0,000	0,000	0,000	0,000	0,433	0,000
993	осадок очистных сооружений дождевой (ливневой) канализации практически неопасный	72110002395	0,000	0,000	0,433	0,000	0,000	0,000	0,000	0,000	0,000	0,000	0,000	0,000	0,000	0,000	0,000	0,000	0,000	0,433	0,000
994	Отходы (шлам) при очистке сетей, колодцев дождевой (ливневой) канализации практически неопасный	72180002395	0,000	0,000	0,433	0,000	0,000	0,000	0,000	0,000	0,000	0,000	0,000	0,000	0,000	0,000	0,000	0,000	0,000	0,433	0,000
995	Отходы (грунты) при очистке гидротехнических устройств и водосточной сети дождевой (ливневой) канализации, обезвоженные методом естественной сушки, практически неопасные	72181111205	0,000	0,000	0,433	0,000	0,000	0,000	0,000	0,000	0,000	0,000	0,000	0,000	0,000	0,000	0,000	0,000	0,000	0,433	0,000
996	мусор с защитных решеток хозяйственно-бытовой и смешанной канализации практически неопасный	72210102715	0,000	0,806	0,433	0,000	0,000	0,000	0,000	0,000	0,000	0,000	0,000	0,000	0,000	0,000	0,000	0,806	0,000	0,433	0,000
997	осадок с песколовок при очистке хозяйственно-бытовых и смешанных сточных вод практически неопасный	72210202395	0,000	2,000	0,433	0,000	0,000	0,000	0,000	0,000	0,000	0,000	0,000	0,000	0,000	0,000	0,000	2,000	0,000	0,433	0,000
998	ил стабилизированный биологических очистных сооружений хозяйственно-бытовых и смешанных сточных вод	72220002395	252,900	4,400	0,433	0,000	0,000	0,000	0,000	0,000	0,000	0,000	0,000	0,000	0,000	0,000	0,000	0,800	0,433	257,300	
999	смесь осадков механической и биологической очистки хозяйственно- бытовых и смешанных сточных вод, выдержанная на площадках стабилизации, практически неопасная	72243122405	182294,982	5517,740	0,000	0,000	0,000	0,000	0,000	0,000	0,000	0,000	0,000	0,000	0,000	0,000	0,000	0,000	0,000	0,000	187812,722
1 000	осадок (шлам) механической очистки нефтесодержащих сточных вод, содержащий нефтепродукты в количестве менее 15 %, обводненный	72310101394	0,000	0,000	0,000	0,000	0,000	0,000	0,000	0,000	0,000	0,000	0,000	0,000	0,000	0,000	0,000	0,000	0,000	0,000	0,000
1 001	Осадок механической очистки смеси ливневых и производственных сточных вод, не содержащих специфические загрязнители, практически неопасный	72901012395	0,000	0,000	0,433	0,000	0,000	0,000	0,000	0,000	0,000	0,000	0,000	0,000	0,000	0,000	0,000	0,000	0,000	0,433	0,000
1 002	Осадок (ил) биологической очистки смеси ливневых и промышленных сточных вод, не содержащих специфические загрязнители	72902111305	0,000	0,000	0,433	0,000	0,000	0,000	0,000	0,000	0,000	0,000	0,000	0,000	0,000	0,000	0,000	0,000	0,000	0,433	0,000
1 003	ОТХОДЫ КОММУНАЛЬНЫЕ, ПОДОБНЫЕ КОММУНАЛЬНЫМ НА ПРОИЗВОДСТВЕ И ПРИ ПРЕДОСТАВЛЕНИИ УСЛУГ НАСЕЛЕНИЮ	73000000000	0,000	0,000	0,000	0,000	0,000	0,000	0,000	0,000	0,000	0,000	0,000	0,000	0,000	0,000	0,000	0,000	0,000	0,000	0,000
1 004	отходы из жилищ несортированные (исключая крупногабаритные)	73111001724	0,000	0,000	0,000	0,000	0,000	0,000	0,000	0,000	0,000	0,000	0,000	0,000	0,000	0,000	0,000	0,000	0,000	0,000	0,000
1 005	отходы из жилищ крупногабаритные	73111002215	0,000	758,873	31681,861	0,000	0,000	0,000	0,000	0,000	0,000	0,000	0,000	0,000	0,000	0,000	0,000	20507,694	0,000	11933,040	0,000
1 006	мусор и смет уличный	73120001724	0,000	52,500	0,000	0,000	0,000	0,000	0,000	0,000	0,000	0,000	0,000	0,000	0,000	0,000	0,000	52,500	0,000	0,000	0,000
1 007	мусор и смет от уборки парков, скверов, зон массового отдыха, набережных, пляжей и других объектов благоустройства	73120002725	0,000	0,000	15144,993	0,000	0,000	0,000	0,000	0,000	0,000	0,000	0,000	0,000	0,000	0,000	0,000	165,700	0,000	14979,293	0,000
1 008	отходы от уборки территорий кладбищ, колумбариев	73120003725	0,000	1868,484	6381,300	0,000	0,000	0,000	0,000	0,000	0,000	0,000	0,000	0,000	0,000	0,000	0,000	2620,784	0,000	5629,000	0,000
1 009	Отходы от зимней уборки улиц	73121000000	0,000	0,000	0,000	0,000	0,000	0,000	0,000	0,000	0,000	0,000	0,000	0,000	0,000	0,000	0,000	0,000	0,000	0,000	0,000
1 010	растительные отходы при уходе за газонами, цветниками	73130001205	0,000	10,881	3,273	0,000	0,000	0,000	0,000	0,000	0,000	0,000	0,000	0,000	0,000	0,000	0,000	10,520	0,000	3,634	0,000
1 011	растительные отходы при уходе за древесно-кустарниковыми посадками	73130002205	0,000	285,257	4450,587	0,000	0,000	121,300	0,000	0,000	0,000	0,000	0,000	0,000	0,000	0,000	0,000	162,874	0,000	4451,670	0,000
1 012	Отходы потребления на производстве, подобные коммунальным	73300000000	0,000	10,148	0,000	0,000	0,000	0,000	0,000	0,000	0,000	0,000	0,000	0,000	0,000	0,000	0,000	10,148	0,000	0,000	0,000
1 013	Мусор от офисных и бытовых помещений предприятий, организаций	73310000000	0,000	0,750	0,000	0,000	0,000	0,000	0,000	0,000	0,000	0,000	0,000	0,000	0,000	0,000	0,000	0,750	0,000	0,000	0,000
1 014	Мусор от офисных и бытовых помещений предприятий, организаций, относящийся к твердым коммунальным отходам	73310000000	0,000	0,000	0,000	0,000	0,000	0,000	0,000	0,000	0,000	0,000	0,000	0,000	0,000	0,000	0,000	0,000	0,000	0,000	0,000
1 015	мусор от офисных и бытовых помещений организаций практически неопасный	73310002725	0,035	321,005	17504,953	0,000	0,000	0,000	0,000	0,000	0,000	0,000	0,000	0,000	0,000	0,000	0,000	386,890	0,000	17439,103	0,000
1 016	Мусор и смет производственных и складских помещений	73320000000	0,000	0,000	0,000	0,000	0,000	0,000	0,000	0,000	0,000	0,000	0,000	0,000	0,000	0,000	0,000	0,000	0,000	0,000	0,000
1 017	Мусор и смет производственных и складских помещений, не относящийся к твердым коммунальным отходам	73320000000	0,000	2,269	0,000	0,000	0,000	0,000	0,000	0,000	0,000	0,000	0,000	0,000	0,000	0,000	0,000	2,269	0,000	0,000	0,000
1 018	мусор и смет производственных помещений практически неопасный	73321002725	0,000	1362,407	5,833	0,000	0,000	0,000	0,000	0,000	0,000	0,000	0,000	0,000	0,000	0,000	0,000	1367,807	0,000	0,433	0,000
1 019	мусор и смет от уборки складских помещений практически неопасный	73322002725	0,000	165,109	0,000	0,000	0,000	0,000	0,000	0,000	0,000	0,000	0,000	0,000	0,000	0,000	0,000	165,109	0,000	0,000	0,000
1 020	растительные отходы при кошении травы на территории производственных объектов практически неопасные	73338102205	0,000	34,440	0,433	0,000	0,000	0,000	0,000	0,000	0,000	0,000	0,000	0,000	0,000	0,000	0,000	34,440	0,000	0,433	0,000
1 021	Растительные отходы при расчистке охранных зон и полос отвода объектов инженерной инфраструктуры	73338202205	0,000	0,000	0,433	0,000	0,000	0,000	0,000	0,000	0,000	0,000	0,000	0,000	0,000	0,000	0,000	0,000	0,000	0,433	0,000
1 022	Растительные отходы при уходе за зелеными насаждениями на территории производственных объектов практически неопасные	73338712205	0,000	0,006	0,433	0,000	0,000	0,000	0,000	0,000	0,000	0,000	0,000	0,000	0,000	0,000	0,000	0,006	0,000	0,433	0,000

1 023	смет с территории предприятия практически неопасный	73339002715	3,100	6381,736	527,910	0,000	0,000	0,000	0,000	0,000	0,000	0,000	0,000	0,000	0,000	0,000	6472,160	0,000	440,586	0,000
1 024	Прочие отходы потребления на производстве, подобные коммунальным	73390000000	0,000	0,000	0,000	0,000	0,000	0,000	0,000	0,000	0,000	0,000	0,000	0,000	0,000	0,000	0,000	0,000	0,000	0,000
1 025	Мусор и смет от уборки подвижного состава железнодорожного, автомобильного, воздушного, водного транспорта, относящийся к твердым коммунальным отходам	73420000000	0,000	360,600	0,000	0,000	0,000	0,000	0,000	0,000	0,000	0,000	0,000	0,000	0,000	0,000	360,600	0,000	0,000	0,000
1 026	Отходы (мусор) от уборки территории и помещений объектов оптово-розничной торговли	73510000000	0,000	0,276	0,000	0,000	0,000	0,000	0,000	0,000	0,000	0,000	0,000	0,000	0,000	0,000	0,276	0,000	0,000	0,000
1 027	отходы (мусор) от уборки территории и помещений объектов оптово-розничной торговли продовольственными товарами	73510001725	2,211	24108,518	21192,212	0,000	0,000	0,000	0,000	0,000	0,000	0,000	0,000	0,000	0,000	0,000	38941,648	0,000	6357,320	3,973
1 028	Отходы (мусор) от уборки территории и помещений объектов оптово-розничной торговли промышленными товарами	73510002725	19,140	8960,944	15816,694	0,000	0,000	0,000	0,000	0,000	0,000	0,000	0,000	0,000	0,000	0,000	18724,728	0,000	6072,050	0,000
1 029	Отходы кухонь и предприятий общественного питания	73610000000	0,000	14,699	0,000	0,000	0,000	0,000	0,000	0,000	0,000	0,000	0,000	0,000	0,000	0,000	14,699	0,000	0,000	0,000
1 030	пищевые отходы кухонь и организаций общественного питания несортированные	73610001305	9,576	4120,875	4968,646	0,000	0,000	37,210	32,100	0,000	0,000	0,000	6,880	3,160	0,000	0,000	4932,905	4,200	4109,356	9,586
1 031	непищевые отходы (мусор) кухонь и организаций общественного питания практически неопасные	73610011725	0,000	191,858	0,600	0,000	0,000	0,000	0,000	0,000	0,000	0,000	0,000	0,000	0,000	0,000	191,858	0,000	0,600	0,000
1 032	Отходы (мусор) от уборки территории и помещений социально-реабилитационных учреждений	73641111725	0,000	0,000	0,433	0,000	0,000	0,000	0,000	0,000	0,000	0,000	0,000	0,000	0,000	0,000	0,000	0,000	0,433	0,000
1 033	отходы (мусор) от уборки территории и помещений учебно-воспитательных учреждений	73710001725	0,000	3194,583	10707,669	0,000	0,000	0,000	0,000	0,000	0,000	0,000	0,000	5,200	0,000	0,000	8801,630	0,000	5095,412	0,010
1 034	отходы (мусор) от уборки территории и помещений культурно-спортивных учреждений и зрелищных мероприятий	73710002725	0,000	526,106	2041,199	0,000	0,000	0,000	0,000	0,000	0,000	0,000	0,000	0,000	0,000	0,000	662,037	0,000	1905,268	0,000
1 035	Отходы (мусор) от уборки помещений нежилых религиозных зданий	73931101725	0,000	0,000	0,433	0,000	0,000	0,000	0,000	0,000	0,000	0,000	0,000	0,000	0,000	0,000	0,000	0,000	0,433	0,000
1 036	Отходы волос	73941311295	0,000	0,000	0,433	0,000	0,000	0,000	0,000	0,000	0,000	0,000	0,000	0,000	0,000	0,000	0,000	0,000	0,433	0,000
1 037	отходы от уборки бань, саун	73942101725	0,000	1,879	10,333	0,000	0,000	0,000	0,000	0,000	0,000	0,000	0,000	0,000	0,000	0,000	1,879	0,000	10,333	0,000
1 038	отходы зачистки гладильного, сушильного оборудования	73951511495	0,000	0,139	0,000	0,000	0,000	0,000	0,000	0,000	0,000	0,000	0,000	0,000	0,000	0,000	0,139	0,000	0,000	0,000
1 039	Отходы бумаги и/или картона при сортировке твердых коммунальных отходов	74111311725	0,000	0,000	0,433	0,000	0,000	0,000	0,000	0,000	0,000	0,000	0,000	0,000	0,000	0,000	0,000	0,000	0,433	0,000
1 040	Лом стекла и изделий из стекла при сортировке твердых коммунальных отходов	74111511205	0,000	0,000	0,433	0,000	0,000	0,000	0,000	0,000	0,000	0,000	0,000	0,000	0,000	0,000	0,000	0,000	0,433	0,000
1 041	Остатки сортировки твердых коммунальных отходов при совместном сборе практически неопасные	74111912725	0,000	0,000	0,433	0,000	0,000	0,000	0,000	0,000	0,000	0,000	0,000	0,000	0,000	0,000	0,000	0,000	0,433	0,000
1 042	отходы (остатки) сортировки отходов бумаги и картона, не пригодные для утилизации	74114111715	0,000	11427,031	11427,433	0,000	0,000	0,000	0,000	0,000	0,000	0,000	0,000	0,000	0,000	0,000	11427,031	0,000	11427,433	0,000
1 043	Пыль газоочистки при измельчении отходов бумаги для получения вторичного сырья	74124411425	0,000	0,000	0,433	0,000	0,000	0,000	0,000	0,000	0,000	0,000	0,000	0,000	0,000	0,000	0,000	0,000	0,433	0,000
1 044	Отходы гранулированной резины при переработке отработанных шин	74373201495	0,000	0,000	0,600	0,000	0,000	0,000	0,000	0,000	0,000	0,000	0,000	0,000	0,000	0,000	0,000	0,000	0,600	0,000
1 045	Отходы корда текстильного при переработке шин пневматических отработанных	74373221715	0,000	0,000	0,433	0,000	0,000	0,000	0,000	0,000	0,000	0,000	0,000	0,000	0,000	0,000	0,000	0,000	0,433	0,000
1 046	Отходы (отсев) при дроблении лома бетонных, железобетонных, керамических, кирпичных изделий	74462111405	0,000	0,000	0,433	0,000	0,000	0,000	0,000	0,000	0,000	0,000	0,000	0,000	0,000	0,000	0,000	0,000	0,433	0,000
1 047	Отходы при обезвреживании биологических и медицинских отходов	74780000000	0,000	2,220	0,000	0,000	0,000	0,000	0,000	0,000	0,000	0,000	0,000	0,600	0,000	0,000	1,620	0,000	0,000	0,000
1 048	Шприцы одноразовые, использованные, после дезинфекции	74780000000	0,000	0,313	0,000	0,000	0,000	0,000	0,000	0,000	0,000	0,000	0,313	0,000	0,000	0,000	0,000	0,000	0,000	0,000
1 049	Отходы при обезвреживании медицинских отходов	74784000000	0,000	4,700	0,000	0,000	0,000	0,000	0,000	0,000	0,000	0,000	0,500	0,000	0,000	0,000	4,200	0,000	0,000	0,000
1 050	##	74784351715	0,000	6,100	0,000	0,000	0,000	0,000	0,000	0,000	0,000	0,000	0,000	0,000	0,000	0,000	6,100	0,000	0,000	0,000
1 051	отходы обезвреживания медицинских отходов классов Б и В (кроме биологических) вакуумным автоклавированием насыщенным водяным паром измельченные, компактированные, практически неопасные	74784355715	0,000	0,000	0,000	0,000	0,000	0,000	0,000	0,000	0,000	0,000	0,000	0,000	0,000	0,000	0,000	0,000	0,000	0,000
1 052	Медицинские отходы	74789000000	0,000	0,000	0,000	0,000	0,000	0,000	0,000	0,000	0,000	0,000	0,000	0,000	0,000	0,000	0,000	0,000	0,000	0,000
1 053	грунт, образовавшийся при проведении землеройных работ, не загрязненный опасными веществами	81110001495	0,000	402,000	289,433	0,000	0,000	0,000	0,000	0,000	0,000	0,000	0,000	0,000	0,000	0,000	367,000	0,000	324,433	0,000
1 054	Отходы грунта при проведении открытых земляных работ практически неопасные	81111112495	0,000	0,000	0,433	0,000	0,000	0,000	0,000	0,000	0,000	0,000	0,000	0,000	0,000	0,000	0,000	0,000	0,433	0,000
1 055	Шламы буровые при горизонтальном, наклонно-направленном бурении с применением бурового раствора глинистого на водной основе практически неопасные	81112312395	0,000	0,000	0,433	0,000	0,000	0,000	0,000	0,000	0,000	0,000	0,000	0,000	0,000	0,000	0,000	0,000	0,433	0,000
1 056	Отходы (грунты) дноочистительных работ на водных объектах обезвоженные практически неопасные	81113111205	0,000	0,000	0,433	0,000	0,000	0,000	0,000	0,000	0,000	0,000	0,000	0,000	0,000	0,000	0,000	0,000	0,433	0,000
1 057	лом кирпичной кладки от сноса и разборки зданий	81220101205	0,000	9227,288	0,433	0,000	0,000	0,000	0,000	0,000	0,000	0,000	9000,000	0,000	0,000	0,000	227,288	0,000	0,433	0,000
1 058	отходы песка незагрязненные	81910001495	0,000	10,300	0,433	0,000	0,000	10,300	3,300	0,000	0,000	0,000	0,000	0,000	0,000	0,000	0,000	0,000	0,433	0,000
1 059	отходы строительного щебня незагрязненные	81910003215	0,000	0,000	0,433	0,000	0,000	0,000	0,000	0,000	0,000	0,000	0,000	0,000	0,000	0,000	0,000	0,000	0,433	0,000
1 060	Лом бортовых камней, брусчатки, булыжных камней и прочие отходы изделий из природного камня	82110101215	0,000	0,000	0,433	0,000	0,000	0,000	0,000	0,000	0,000	0,000	0,000	0,000	0,000	0,000	0,000	0,000	0,433	0,000
1 061	Отходы резки, пиления, обработки блоков из натурального мрамора	82121111205	0,000	0,000	0,433	0,000	0,000	0,000	0,000	0,000	0,000	0,000	0,000	0,000	0,000	0,000	0,000	0,000	0,433	0,000
1 062	Отходы (остатки) сухой бетонной смеси практически неопасные	82202112495	0,000	0,000	0,433	0,000	0,000	0,000	0,000	0,000	0,000	0,000	0,000	0,000	0,000	0,000	0,000	0,000	0,433	0,000
1 063	отходы цемента в кусковой форме	82210101215	0,000	31,009	28,833	0,000	0,000	27,000	27,000	0,000	0,000	0,000	0,000	0,000	0,000	0,000	4,009	0,000	28,833	0,000
1 064	лом бетонных изделий, отходы бетона в кусковой форме	82220101215	0,000	16617,800	4,033	0,000	0,000	0,000	0,000	0,000	0,000	0,000	16500,000	116,600	0,000	0,000	1,200	0,000	4,033	0,000
1 065	лом железобетонных изделий, отходы железобетона в кусковой форме	82230101215	0,000	14590,755	0,433	0,000	0,000	0,000	0,000	0,000	0,000	0,000	14500,000	74,000	0,000	0,000	16,755	0,000	0,433	0,000
1 066	лом строительного кирпича незагрязненный	82310101215	0,000	4,518	0,433	0,000	0,000	0,000	0,000	0,000	0,000	0,000	0,000	0,000	0,000	0,000	4,518	0,000	0,433	0,000
1 067	Лом черепицы, керамики незагрязненный	82320101215	0,000	0,250	0,433	0,000	0,000	0,000	0,000	0,000	0,000	0,000	0,000	0,000	0,000	0,000	0,250	0,000	0,433	0,000
1 068	Отходы гипса при ремонтно-строительных работах	82419111205	0,000	0,000	0,650	0,000	0,000	0,000	0,000	0,000	0,000	0,000	0,000	0,000	0,000	0,000	0,000	0,000	0,650	0,000

1 069	Отходы опалубки деревянной, загрязненной бетоном	82913111205	0,000	0,000	0,433	0,000	0,000	0,000	0,000	0,000	0,000	0,000	0,000	0,000	0,000	0,000	0,000	0,000	0,433	0,000
1 070	лом дорожного полотна автомобильных дорог (кроме отходов битума и асфальтовых покрытий)	83010001715	0,000	0,000	193,423	0,000	0,000	0,000	0,000	0,000	0,000	0,000	0,000	0,000	0,000	0,000	0,000	100,000	0,000	93,423	0,000
1 071	Отходы древесные от замены железнодорожных шпал	84921112205	0,000	0,000	0,433	0,000	0,000	0,000	0,000	0,000	0,000	0,000	0,000	0,000	0,000	0,000	0,000	0,000	0,000	0,433	0,000
1 072	мусор от строительных и ремонтных работ, содержащий материалы, изделия, отходы которых отнесены к V классу опасности	89001111725	0,000	830,186	0,900	0,900	0,900	0,000	0,000	0,000	0,000	0,000	0,000	0,000	0,000	0,000	0,000	830,186	0,000	0,000	0,900
1 073	Мусор от бытовых помещений организаций крупногабаритный	9120050001005	0,000	3,116	0,000	0,000	0,000	0,000	0,000	0,000	0,000	0,000	0,000	0,000	0,000	0,000	0,000	3,116	0,000	0,000	0,000
1 074	Лом футеровок печей и печного оборудования электрометаллургических производств черных металлов	91210921205	0,000	0,000	0,433	0,000	0,000	0,000	0,000	0,000	0,000	0,000	0,000	0,000	0,000	0,000	0,000	0,000	0,000	0,433	0,000
1 075	лом футеровок печей и печного оборудования литья черных и цветных металлов	91212114205	0,000	2,764	0,000	0,000	0,000	0,000	0,000	0,000	0,000	0,000	0,000	0,000	0,000	0,000	0,000	2,764	0,000	0,000	0,000
1 076	лом шамотного кирпича незагрязненный	91218101215	0,000	46,555	0,433	0,000	0,000	43,840	43,840	0,000	0,000	0,000	0,000	2,160	0,000	0,000	0,555	0,000	0,433	0,000	0,000
1 077	лом огнеупорного мертеля незагрязненный	91219101215	0,000	0,500	0,433	0,000	0,000	0,000	0,000	0,000	0,000	0,000	0,000	0,000	0,000	0,000	0,500	0,000	0,433	0,000	0,000
1 078	остатки и огарки стальных сварочных электродов	91910001205	0,031	8,931	12,693	0,000	0,000	1,776	1,776	0,000	0,000	0,000	1,331	1,002	0,004	0,000	4,834	0,000	12,708	0,000	0,000
1 079	Обтирочный материал, загрязненный нерастворимыми или малорастворимыми в воде неорганическими веществами природного происхождения	91930221605	0,000	0,210	0,750	0,000	0,000	0,000	0,000	0,000	0,000	0,000	0,000	0,000	0,000	0,000	0,000	0,360	0,000	0,600	0,000
1 080	тормозные колодки отработанные без накладок асбестовых	92031001525	0,140	114,669	1,486	0,000	0,000	0,000	0,000	0,000	0,000	0,000	1,301	21,783	0,000	0,000	91,703	0,000	1,504	0,004	
1 081	фильтры очистки масла автотранспортных средств отработанные	92130201523	0,000	0,000	0,000	0,000	0,000	0,000	0,000	0,000	0,000	0,000	0,000	0,000	0,000	0,000	0,000	0,000	0,000	0,000	0,000
1 082	Отходы при демонтаже автотранспортных средств	92150000000	0,000	0,000	0,000	0,000	0,000	0,000	0,000	0,000	0,000	0,000	0,000	0,000	0,000	0,000	0,000	0,000	0,000	0,000	0,000
1 083	Отходы из пылеборников при очистке салонов автотранспортных средств	92172111405	0,000	0,000	0,600	0,000	0,000	0,000	0,000	0,000	0,000	0,000	0,000	0,000	0,000	0,000	0,000	0,000	0,000	0,600	0,000
1 084	свечи зажигания автомобильные отработанные	92191001525	0,000	1,447	0,950	0,000	0,000	0,000	0,000	0,000	0,000	0,000	0,025	0,000	0,000	0,000	1,409	0,000	0,963	0,000	
1 085	Прочие отходы обслуживания и ремонта железнодорожного транспорта	92200000000	0,000	0,000	0,000	0,000	0,000	0,000	0,000	0,000	0,000	0,000	0,000	0,000	0,000	0,000	0,000	0,000	0,000	0,000	0,000
1 086	Отходы очистки железнодорожных грузовых вагонов при перевозке лома и отходов черных металлов практически неопасные	92211413205	0,000	5,119	0,896	0,000	0,000	0,000	0,000	0,000	0,000	0,000	0,000	0,000	0,000	0,000	5,119	0,000	0,896	0,000	
1 087	сепараторы роликоподшипников для вагонных букс из стеклонаполненного полиамида отработанные, незагрязненные	92254111525	0,000	0,400	0,000	0,000	0,000	0,000	0,000	0,000	0,000	0,000	0,000	0,000	0,400	0,000	0,000	0,000	0,000	0,000	0,000
1 088	Лабораторные отходы и остатки химикалиев	94100000000	0,000	0,000	0,000	0,000	0,000	0,000	0,000	0,000	0,000	0,000	0,000	0,000	0,000	0,000	0,000	0,000	0,000	0,000	0,000
1 089	Отходы оксидов и гидроксидов прочих(отходы, содержащие оксиды ртути, см. группу 9 41 541)	94120000000	0,000	0,000	0,000	0,000	0,000	0,000	0,000	0,000	0,000	0,000	0,000	0,000	0,000	0,000	0,000	0,000	0,000	0,000	0,000
1 090	фильтры бумажные, отработанные при исследовании пищевой продукции, питьевой и сточной воды	94981212205	0,000	0,020	0,000	0,000	0,000	0,000	0,000	0,000	0,000	0,000	0,000	0,000	0,000	0,000	0,020	0,000	0,000	0,000	

Приложение А4. "Прогноз количества образования иных видов отходов, не относящихся к твердым коммунальным отходам, по годам территориальной схемы", утвержденное постановлением Правительства Брянской области от 25 мая 2020 г. № 224-п

Наименование основного вида отходов	Образование отходов (тонн)											
	2019	2020	2021	2022	2023	2024	2025	2026	2027	2028	2029	2030
Отходы сельского, лесного хозяйства, рыбоводства и рыболовства (блок 1 ФККО)												
I класс	0,00	0,00	0,00	0,00	0,00	0,00	0,00	0,00	0,00	0,00	0,00	0,00
II класс	0,00	0,00	0,00	0,00	0,00	0,00	0,00	0,00	0,00	0,00	0,00	0,00
III класс	84,15	86,59	89,62	95,98	102,61	105,89	109,28	112,78	116,38	120,11	123,95	127,92
IV класс	161 518,12	166 202,15	172 019,22	184 232,59	196 944,64	203 246,86	209 750,76	216 462,79	223 389,60	230 538,06	237 915,28	245 528,57
V класс	10 563,09	10 869,42	11 249,85	12 048,59	12 879,94	13 292,10	13 717,44	14 156,40	14 609,41	15 076,91	15 559,37	16 057,27
Отходы от добычи полезных ископаемых (блок 2 ФККО)												
I класс	0,00	0,00	0,00	0,00	0,00	0,00	0,00	0,00	0,00	0,00	0,00	0,00
II класс	0,00	0,00	0,00	0,00	0,00	0,00	0,00	0,00	0,00	0,00	0,00	0,00
III класс	0,00	0,00	0,00	0,00	0,00	0,00	0,00	0,00	0,00	0,00	0,00	0,00
IV класс	12,67	13,36	14,12	14,96	15,91	16,94	18,04	19,22	20,46	21,79	23,21	24,72
V класс	38,44	40,52	42,83	45,40	48,26	51,39	54,73	58,29	62,08	66,12	70,41	74,99
Отходы обрабатывающих производств (блок 3 ФККО)												
I класс	0,00	0,00	0,00	0,00	0,00	0,00	0,00	0,00	0,00	0,00	0,00	0,00
II класс	1 711,70	1 804,13	1 906,97	2 021,39	2 148,74	2 288,40	2 437,15	2 595,56	2 764,28	2 943,95	3 135,31	3 339,11
III класс	46,44	48,95	51,74	54,85	58,30	62,09	66,13	70,43	75,00	79,88	85,07	90,60
IV класс	5 225,55	5 507,73	5 821,67	6 170,97	6 559,74	6 986,13	7 440,22	7 923,84	8 438,89	8 987,41	9 571,60	10 193,75
V класс	402 149,79	423 865,87	448 026,23	474 907,80	504 826,99	537 640,75	572 587,40	609 805,58	649 442,94	691 656,73	736 614,42	784 494,36
Отходы потребления, производственные и непроизводственные (блок 4 ФККО)												
I класс	61,97	61,69	61,46	61,26	61,07	60,91	60,75	60,59	60,43	60,27	60,11	59,96
II класс	0,32	0,32	0,32	0,32	0,32	0,32	0,32	0,32	0,31	0,31	0,31	0,31
III класс	2 709,30	2 697,31	2 687,13	2 678,30	2 670,16	2 663,14	2 656,15	2 649,17	2 642,21	2 635,27	2 628,35	2 621,44
IV класс	1 274,01	1 268,37	1 263,58	1 259,43	1 255,60	1 252,30	1 249,01	1 245,73	1 242,46	1 239,20	1 235,94	1 232,69
V класс	63 936,58	63 653,58	63 413,30	63 205,06	63 012,83	62 847,30	62 682,21	62 517,55	62 353,32	62 189,53	62 026,16	61 863,22
Отходы обеспечения электроэнергией, газом и паром (блок 6 ФККО)												
I класс	0,00	0,00	0,00	0,00	0,00	0,00	0,00	0,00	0,00	0,00	0,00	0,00
II класс	0,00	0,00	0,00	0,00	0,00	0,00	0,00	0,00	0,00	0,00	0,00	0,00
III класс	0,00	0,00	0,00	0,00	0,00	0,00	0,00	0,00	0,00	0,00	0,00	0,00
IV класс	14,19	14,13	14,08	14,03	13,99	13,95	13,92	13,88	13,84	13,81	13,77	13,73
V класс	189,59	188,75	188,04	187,42	186,85	186,36	185,87	185,39	184,90	184,41	183,93	183,45
Отходы при водоснабжении, водоотведении (блок 7 ФККО)												
I класс	0,00	0,00	0,00	0,00	0,00	0,00	0,00	0,00	0,00	0,00	0,00	0,00
II класс	0,00	0,00	0,00	0,00	0,00	0,00	0,00	0,00	0,00	0,00	0,00	0,00
III класс	34,77	34,62	34,49	34,37	34,27	34,18	34,09	34,00	33,91	33,82	33,73	33,64
IV класс	202 731,23	201 833,89	201 071,99	200 411,69	199 802,17	199 277,31	198 753,83	198 231,73	197 710,99	197 191,63	196 673,62	196 156,98
V класс	29 066,20	28 937,55	28 828,31	28 733,64	28 646,25	28 571,00	28 495,95	28 421,09	28 346,43	28 271,97	28 197,70	28 123,63
Отходы строительства и ремонта (блок 8 ФККО)												
I класс	0,00	0,00	0,00	0,00	0,00	0,00	0,00	0,00	0,00	0,00	0,00	0,00
II класс	0,00	0,00	0,00	0,00	0,00	0,00	0,00	0,00	0,00	0,00	0,00	0,00
III класс	15,48	16,28	17,39	18,90	20,88	23,43	26,29	29,50	33,10	37,13	41,67	46,75
IV класс	1 891,95	1 990,33	2 125,67	2 310,60	2 553,22	2 864,71	3 214,20	3 606,34	4 046,31	4 539,96	5 093,84	5 715,28
V класс	43 382,67	45 638,57	48 741,99	52 982,55	58 545,71	65 688,29	73 702,26	82 693,94	92 782,60	104 102,07	116 802,53	131 052,43
Отходы при выполнении прочих видов деятельности (блок 9 ФККО)												
I класс	0,00	0,00	0,00	0,00	0,00	0,00	0,00	0,00	0,00	0,00	0,00	0,00
II класс	59,72	59,45	59,23	59,03	58,85	58,70	58,54	58,39	58,24	58,08	57,93	57,78
III класс	721,94	718,74	716,03	713,68	711,51	709,64	707,77	705,91	704,06	702,21	700,36	698,52
IV класс	2 605,23	2 593,70	2 583,91	2 575,42	2 567,59	2 560,84	2 554,12	2 547,41	2 540,72	2 534,04	2 527,39	2 520,75
V класс	179,39	178,59	177,92	177,33	176,79	176,33	175,87	175,41	174,94	174,48	174,03	173,57

Приложение А5 "Информация о количестве медицинских отходов, образующихся на территории Брянской области от учреждений, осуществляющих медицинскую деятельность, в разрезе источников образования и классов опасности", утвержденное постановлением Правительства Брянской области от 25 мая 2020 г. № 224-п

№ п/п	Городской округ/Муниципальный район	Адрес фактического местоположения организации					Наименование организации	ИНН	Информация об учреждении					Образовано отходов (за год)		Передано отходов (за год)				
		Населенный пункт	Улица	Дом	Корпус/ Строение	Географические координаты			Площадь помещения, м^2	Здание или помещение	Количество койко-мест (в стационарах)	Количество посещений в год (для поликлиник, диспансеров)	Количество сотрудников	Класс опасности	Количество отходов тонн/год	Наименование организации	ИНН	Фактический адрес	Цель передачи	Количество переданных отходов, тонн
1	Брасовский район	поселок городского типа Локоть	Липовая аллея	20		52.561415 34.588148	ГБУЗ "Брасовская ЦРБ"	3206002590	2018	здания	90	133705	261	А	2,7	ООО "СпецАвтоКом"	3257009508	г. Брянск, ул. Красноармейская, д. 170а, кв. 32	утилизация	2,7
2	Брасовский район	поселок городского типа Локоть	Липовая аллея	20		52.561415 34.588148	ГБУЗ "Брасовская ЦРБ"	3206002590	2018	здания	90	133705	261	А	7,2	МУП "Локотское УЖКХ"	3249501988	п. Локоть, ул. Студенческая, д. 13	размещение	7,2
3	Брасовский район	поселок городского типа Локоть	Липовая аллея	20		52.561415 34.588148	ГБУЗ "Брасовская ЦРБ"	3206002590	2018	здания	90	133705	261	Б	0,39	ООО "ЭПК № 2"	3234004373	г. Брянск, ул. Глинки, д. 2	переработка	0,39
4	Брасовский район	поселок городского типа Локоть	Липовая аллея	20		52.561415 34.588148	ГБУЗ "Брасовская ЦРБ"	3206002590	2018	здания	90	133705	261	Б	0,1	ООО "Экология"	5754200963	г. Орел, пер. Силикатный, д. 2	утилизация	0,1
5	Брасовский район	поселок городского типа Локоть	Липовая аллея	20		52.561415 34.588148	ГБУЗ "Брасовская ЦРБ"	3206002590	2018	здания	90	133705	261	Г	0,01	ООО "Экология"	5754200963	г. Орел, пер. Силикатный, д. 2	утилизация	0,01
6	Брянский район	село Глинищево	Больничная	4		53.301999 34.091811	ГБУЗ "Брянская МБ"	3207003998	11570,3	38	158	313139	626	А	23,44	ООО "СпецАвтоКом"	3257009508	241037, г. Брянск, ул. Красноармейская, д. 170-а, кв. 32	сбор, вывоз и размещение отходов на мусорных полигонах	23,44
7	Брянский район	село Глинищево	Больничная	4		53.301999 34.091811	ГБУЗ "Брянская МБ"	3207003998	11570,3	38	158	313139	626	Б	19,06	ООО "СпецАвтоКом"	3257009508	241037, г. Брянск, ул. Красноармейская, д. 170-а, кв. 32	сбор, вывоз и размещение отходов на мусорных полигонах	19,6
8	Брянский район	село Глинищево	Больничная	4		53.301999 34.091811	ГБУЗ "Брянская МБ"	3207003998	11570,3	38	158	313139	626	Г	0,04	ООО "Экос"	3233007935	241050, г. Брянск, ул. Калинина, д. 98А, офис 209	сбор, использование, обезвреживание, размещение отходов	0,04
9	Жирятинский район	село Жирятино	Больничная	9		53.222169 33.71583	ГБУЗ "Брянская МБ"	3207003998	3948,7	12	12	130710	70	А	6	ООО "Специатопредприятие"	3250511444	241037, г. Брянск, ул. Красноармейская, д. 170-а, кв. 32	сбор, вывоз и размещение отходов на мусорных полигонах	6
10	Жирятинский район	село Жирятино	Больничная	9		53.222169 33.71583	ГБУЗ "Брянская МБ"	3207003998	3948,7	12	12	130710	70	Б	1,06	ООО "Специатопредприятие"	3250511444	241037, г. Брянск, ул. Красноармейская, д. 170-а, кв. 32	сбор, вывоз и размещение отходов на мусорных полигонах	1,06
11	Выгоничский район	поселок городского типа Выгоничи	Больничная	1		53.106168 34.070997	ГБУЗ "Выгоничская ЦРБ"	3208001383	7593	здание	113	91250	210	А, Б	110	ООО "Специатоком"	3257009508	город Брянск, Красноармейская улица, дом 170в	размещение	110
12	городской округ город Клинцы	город Клинцы	пр-т Ленина	58		52.75601 32.252142	ГБУЗ "Клинцовская городская больница"	3203003080	33602,5	здание	555	440598	1750	А,В,Б,Г	389,79	МУП "Коммунальщик"	3241005402	г. Клинцы, ул. Первомайская, д. 57а	захоронение	389,17
13	городской округ город Сельцо	город Сельцо	Свердлова	2		53.370334 34.111538	ГБУЗ "Сельцовская городская больница"	3205000938	8737,1	Здание	76	132306	260	А	71,7	ООО "Специатопредприятие"	3250511444	г. Брянск, пр-т Ст. Димитрова, д. 65	утилизация	71,7
14	городской округ город Сельцо	город Сельцо	Свердлова	2		53.370334 34.111538	ГБУЗ "Сельцовская городская больница"	3205000938	8737,1	Здание	76	132306	260	Б	0,17	ООО "ЭПК № 2"	3234004373	г. Брянск, ул. Глинки, д. 2	утилизация	0,17
15	городской округ город Сельцо	город Сельцо	Свердлова	2		53.370334 34.111538	ГБУЗ "Сельцовская городская больница"	3205000938	8737,1	Здание	76	132306	260	Г	0,09	ООО "Экос"	3233007935	г. Брянск, ул. Калинина, д. 98 а	утилизация	0,09
16	городской округ город Фокино	город Фокино	Карла Маркса	12	1	53.411774 34.375526	ГБУЗ "Фокинская городская больница им. В.И. Гедройц"	3202001891	5492,4	здание	54	85634	179	А	0,3	ООО "ЭПК № 2"	3234004373	г.Брянск, ул. Глинки, д. 2	утилизация	0,3
17	городской округ город Фокино	город Фокино	Карла Маркса	12	1	53.411774 34.375526	ГБУЗ "Фокинская городская больница им. В.И. Гедройц"	3202001891	5492,4	здание	54	85634	179	Б	80,6	ООО "Жилсервис"	3202504750	г. Фокино, ул. Советская, 3	захоронение	80,6
18	Жуковский район	город Жуковка	Набережная	5	0	53.533576 33.70063	ГАУ "Медицинский центр г. Жуковки"	3243501156	4910,69	здание	46	39195	86	А,В	4,1	ОАО "Коммунальщик"	3243003739	г. Жуковка, ул. Лесная, д. 10	размещение	4,1

№ п/п	Городской округ/Муниципальный район	Адрес фактического местоположения организации					Наименование организации	ИНН	Информация об учреждении					Образовано отходов (за год)		Передано отходов (за год)				
		Населенный пункт	Улица	Дом	Корпус/ Строение	Географические координаты			Площадь помещения, м^2	Здание или помещение	Количество койко-мест (в стационарах)	Количество посещений в год (для поликлиник, диспансеров)	Количество сотрудников	Класс опасности	Количество отхода тонн/год	Наименование организации	ИНН	Фактический адрес	Цель передачи	Количество переданных отходов, тонн
19	городской округ город Брянск	город Брянск (Володарский район)	Пушкина	7		53.260985 34.415069	ГАУЗ "БГСП № 3"	3233005751	2824,8	здание	0	105082	122	А	60,508	ИП Ктиторов	323305590150	г. Брянск, ул. Вяземского, 17-67	утилизация	60508
20	городской округ город Брянск	город Брянск (Володарский район)	Пушкина	7		53.260985 34.415069	ГАУЗ "БГСП № 3"	3233005751	2824,8	здание	0	105082	122	Б	0,4	ИП Ктиторов	323305590150	г. Брянск, ул. Вяземского, 17-67	утилизация	0,4
21	городской округ город Брянск	город Брянск (Володарский район)	Пушкина	7		53.260985 34.415069	ГАУЗ "БГСП № 3"	3233005751	2824,8	здание	0	105082	119	Г	0,09	ИП Ктиторов	3233055901500	г. Брянск, ул. Вяземского, 17-67	утилизация	0,09
22	городской округ город Брянск	город Брянск (Фокинский район)	Ермакова	23		53.218432 34.402655	ГАУЗ "Брянская городская стоматологическая поликлиника № 4"	3235004344	4057	здание	0	111047	120	Б	13,3	АО "Чистая планета"	3254505836	Крахмалева, д. 39	размещение	13,3
23	городской округ город Брянск	город Брянск (Фокинский район)	Ермакова	23		53.218432 34.402655	ГАУЗ "Брянская городская стоматологическая поликлиника № 4"	3235004344	4057	здание	0	111047	120	Г	0,02	ООО "Экос"	3233007935	Калинина, д. 98 А	утилизация	0,02
24	городской округ город Брянск	город Брянск	бульвар Гагарина	16		53.243082 34.365249	ГАУЗ "БГССМП"	3201002589	3332,6	помещение	0	182476	784	А	7,15	ИП Шафран	323202874689	г. Брянск, пр-д Московский, 93	вывоз и утилизация	7,15
25	городской округ город Брянск	город Брянск	бульвар Гагарина	16		53.243082 34.365249	ГАУЗ "БГССМП"	3201002589	3332,6	помещение	0	182476	784	Б	2,57	ГУП "Спецавтопредприятие"	3250511444	г. Брянск, ул Красноармейская, 170а, кв. 32	вывоз и утилизация	2,57
26	городской округ город Брянск	город Брянск	бульвар Гагарина	16		53.243082 34.365249	ГАУЗ "БГССМП"	3201002589	3332,6	помещение	0	182476	784	Г	0,03	ООО "Экос"	3233007935	г. Брянск, ул. Калинина, 98а	вывоз и утилизация	0,03
27	городской округ город Брянск	город Брянск (Советский район)	Октябрьская	44	-	53.246261 34.36471	ГАУЗ "Брянский областной кардиологический диспансер"	3234014477	13739,2	здание	208	46788	338	А	159,66	ИП Шафран И.В.	323202874689	проезд Московский, 3; проезд Московский, 13	размещение	159,66
28	городской округ город Брянск	город Брянск (Советский район)	Октябрьская	44	-	53.246261 34.36471	ГАУЗ "Брянский областной кардиологический диспансер"	3234014477	13739,2	здание	208	46788	338	Б	2,58	ИП Шафран И.В.	323202874689	проезд Московский, 3; проезд Московский, 13	размещение	2,58
29	городской округ город Брянск	город Брянск (Советский район)	Октябрьская	44	-	53.246261 34.36471	ГАУЗ "Брянский областной кардиологический диспансер"	3234014477	13739,2	здание	208	46788	338	Г	0,09	ООО "ЭКОС"	3233007935	ул. Фосфоритная, 1, уч. 27	обезвреживание	0,09
30	городской округ город Брянск	город Брянск (Советский район)	Октябрьская	44	-	53.246261 34.36471	ГАУЗ "Брянский областной кардиологический диспансер"	3234014477	13739,2	здание	208	46788	338	Г	0,17	ООО "ИрбисМед"	6229030863	г. Рязань, ул. Вишнёвая, 29	обработка,использование	0,17
31	городской округ город Брянск	город Брянск (Советский район)	проспект Станке Димитрова	96	нет	53.228309 34.315509	ГАУЗ "Брянский областной онкологический диспансер"	3234013184	16104,7	здания	314	9790	586	Б	0,8	МУСП по Вопросам похоронного дела г. Брянска	3201001360	г. Брянск, ул Калинина, д. 268	захоронение	0,8
32	городской округ город Брянск	город Брянск (Советский район)	проспект Станке Димитрова	96	нет	53.228309 34.315509	ГАУЗ "Брянский областной онкологический диспансер"	3234013184	16104,7	здание	314	9790	586	Г	1	ООО "ЭкоПромСервис"	7715907801	г. Москва, ул. Менжинского, д. 9, каб. 6	захоронение	1
33	городской округ город Брянск	город Брянск (Советский район)	проспект Станке Димитрова	96	нет	53.228309 34.315509	ГАУЗ "Брянский областной онкологический диспансер"	3234013184	16104,7	здание	314	9790	586	Б	125	ООО "Володарка 17"	3257019954	г. Брянск, р.п. Большое Полпино, ул. Молокова, 1А	захоронение	125
34	городской округ город Брянск	город Брянск	Салтыкова-Щедрина	1	а	53.26342 34.469876	ГАУЗ "Брянская областная психиатрическая больница № 1"	3233005737	15238,9	здание	590	164849	546	А	170,9	ГАУЗ "Брянская областная психиатрическая больница № 1"	3233005737	г. Брянск, ул. Салтыкова-Щедрина, д. 1а	утилизация	170,9
35	городской округ город Брянск	город Брянск	Салтыкова-Щедрина	1	а	53.26342 34.469876	ГАУЗ "Брянская областная психиатрическая больница № 1"	3233005737	15238,9	здание	590	164849	546	В	0,93	ГАУЗ "Брянская областная психиатрическая больница № 1"	3233005737	г. Брянск, ул. Салтыкова-Щедрина, д. 1а	утилизация	0,93
36	городской округ город Брянск	город Брянск	Фокина	8	-	53.239595 34.369731	ГАУЗ "БОЦОЗСР"	3250073670	1932,4	здание	0	25699	57	А, Б, Г	52,7	ООО "Спецавтопредприятие"	3250511444	г. Брянск, проспект Станке-Димитрова, 65, пом. 7	размещение	52,7
37	городской округ город Брянск	город Брянск	Камозина	11		53.300793 34.298648	ГАУЗ "Брянская городская больница № 1"	3201000510	55126,1	здание	1000	142615	1945	А, Б	867,5	ООО "Володарка-17"	3257019954	п. Большое Полпино, ул. Молокова, 17	размещение	867,5

№ п/п	Городской округ/Муниципальный район	Адрес фактического местоположения организации					Наименование организации	ИНН	Информация об учреждении					Образовано отходов (за год)		Передано отходов (за год)				
		Населенный пункт	Улица	Дом	Корпус/ Строение	Географические координаты			Площадь помещения, м^2	Здание или помещение	Количество койко-мест (в стационарах)	Количество посещений в год (для поликлиник, диспансеров)	Количество сотрудников	Класс опасности	Количество отхода тонн/год	Наименование организации	ИНН	Фактический адрес	Цель передачи	Количество переданных отходов, тонн
38	городской округ город Брянск	город Брянск	Чернышевского	52	а	53.252969 34.441929	ГАУЗ "Брянская городская больница № 2"	3201002405	18981,6	Здание	295	483394	874	А	474,21	ИП Ктиторов	323305590150	Вяземского, д. 1	размещение	474,21
39	городской округ город Брянск	город Брянск	Чернышевского	52	а	53.252969 34.441929	ГАУЗ "Брянская городская больница №2"	3201002405	18981,6	Здание	295	483394	874	г	0,15	ООО "Экос"	3233007935	Фокина, д. 38	утилизация	0,15
40	городской округ город Брянск	город Брянск	Чернышевского	52	а	53.252969 34.441929	ГАУЗ "Брянская городская больница № 2"	3201002405	18981,6	Здание	295	483394	874	б	1,55	ООО "ЭПК № 2"	3234004373	Глинки, д. 2	на переработку	1,55
41	городской округ город Брянск	город Брянск	Чернышевского	52	а	53.252969 34.441929	ГАУЗ "Брянская городская больница № 2"	3201002405	18981,6	Здание	295	483394	874	б	1,48	ИП Ктиторов	323305590150	Вяземского, д. 1	размещение	1,48
42	городской округ город Брянск	город Брянск (Советский район)	Бежицкая	30		53.277023 34.346815	Государственное автономное учреждение здравоохранения "Брянская городская больница № 4"	3201001120	11583,1	здание	415	0	632	А	486,5	ООО "СПЕЦАВТОПРЕДПРИЯТИЕ"	325051144	Г. БРЯНСК, ПР-Т СТ. ДИМИТРОВА, 68	ЗАХОРОНЕНИЕ	486,5
43	городской округ город Брянск	город Брянск (Советский район)	Бежицкая	30		53.277023 34.346815	Государственное автономное учреждение здравоохранения "Брянская городская больница № 4"	3201001120	11583,1	здание	415	0	632	Б	0,4	МУСП по ВПД г. Брянск	3201001360	Г. БРЯНСК, ПР-Т СТ. ДИМИТРОВА, 68	ЗАХОРОНЕНИЕ	0,4
44	городской округ город Брянск	город Брянск (Советский район)	Бежицкая	30		53.277023 34.346815	Государственное автономное учреждение здравоохранения "Брянская городская больница № 4"	3201001120	11583,1	здание	415	0	632	Б	1,95	ООО "ЭПК № 2"	3201001360	Г. БРЯНСК, ПР-Т СТ. ДИМИТРОВА, 68	ОБЕЗВРЕЖИВАНИЕ	1,95
45	городской округ город Брянск	город Брянск (Советский район)	Бежицкая	30		53.277023 34.346815	Государственное автономное учреждение здравоохранения "Брянская городская больница № 4"	3201001120	11583,1	здание	415	0	632	Б	5,04	ООО "СПЕЦАВТОПРЕДПРИЯТИЕ"	325051144	Г. БРЯНСК, ПР-Т СТ. ДИМИТРОВА, 68	ЗАХОРОНЕНИЕ	5,04
46	городской округ город Брянск	город Брянск (Советский район)	Бежицкая	30		53.277023 34.346815	Государственное автономное учреждение здравоохранения "Брянская городская больница № 4"	3201001120	11583,1	здание	415	0	632	Г	0,17	ООО "ЭКОС"	3233007935	Г. БРЯНСК, УЛ. КАЛИНИНА, 98А	ОБЕЗВРЕЖИВ.	0,17
47	городской округ город Брянск	город Брянск (Советский район)	Бежицкая	30		53.277023 34.346815	Государственное автономное учреждение здравоохранения "Брянская городская больница № 4"	3201001120	11583,1	здание	415	0	632	Г	0,06	ООО "СПЕЦАВТОПРЕДПРИЯТИЕ"	325051144	Г. БРЯНСК, ПР-Т СТ. ДИМИТРОВА, 68	ЗАХОРОНЕНИЕ	0,06
48	городской округ город Брянск	город Брянск (Советский район)	Бежицкая	30		53.277023 34.346815	Государственное автономное учреждение здравоохранения "Брянская городская больница № 4"	3201001120	11583,1	здание	415	0	632	Г	0,34	ООО "СПЕКТРМЕТ"	3257033081	Г. БРЯНСК, УЛ. ШОССЕЙНАЯ, Д. 6	ИСПОЛЬЗОВАНИЕ	0,34

№ п/п	Городской округ/Муниципальный район	Адрес фактического местоположения организации					Наименование организации	ИНН	Информация об учреждении					Образовано отходов (за год)		Передано отходов (за год)				
		Населенный пункт	Улица	Дом	Корпус/ Строение	Географические координаты			Площадь помещения, м^2	Здание или помещение	Количество койко-мест (в стационарах)	Количество посещений в год (для поликлиник, диспансеров)	Количество сотрудников	Класс опасности	Количество отхода тонн/год	Наименование организации	ИНН	Фактический адрес	Цель передачи	Количество переданных отходов, тонн
49	городской округ город Брянск	город Брянск (Советский район)	Бежицкая	30		53.277023 34.346815	Государственное автономное учреждение здравоохранения "Брянская городская больница № 4"	3201001120	11583,1	здание	415	0	632	Д	0,38	ООО "ЛЕНИНГРАДСКАЯ КИНОФАБРИКА"	7804141082	Г. САНКТ-ПЕТЕРБУРГ, УЛ. МИНЕРАЛЬНАЯ, Д. 13, ЛИТ. Ч	ИСПОЛЬЗОВАНИЕ	0,38
50	городской округ город Брянск	город Брянск (Бежицкий район)	Куйбышева	3		53.305733 34.311808	ГАУЗ "Брянская городская поликлиника № 1"	3201000535	19066,4	здание	0	251418	855	А, Б, Г	61,26	ООО "Специавтопредприятие", ООО "ЭКОС"	3250511444	пр. Ст. Димитрова	утилизация	61,26
51	городской округ город Брянск	город Брянск	Фокина	40	а	53.243863 34.358673	ГАУЗ БГП № 4	3201002451	10149	здание	118	502829	585	А, Б, Г	331,48	ООО "Володарка-17"	3257019954	рп. Большое Полпино, ул. Молокова, д. 1а	вывоз и размещение	331,48
52	городской округ город Брянск	город Брянск	Московский	99	1	53.209233 34.459159	ГАУЗ "Брянская городская поликлиника № 5"	3235000050	4114,1	здание	0	452311	404	А	59,8	ООО "Специавтопредприятие"	3250511444	г. Брянск	размещение	59,8
53	городской округ город Брянск	город Брянск	Московский	99	1	53.209233 34.459159	ГАУЗ "Брянская городская поликлиника № 5"	3235000050	4114,1	здание	0	452311	404	Б	0,38	ООО "Полимер"	3235008275	г. Брянск, ул. Белобережская, д. 1А	утилизация	0,38
54	городской округ город Брянск	город Брянск	Московский	99	1	53.209233 34.459159	ГАУЗ "Брянская городская поликлиника № 5"	3235000050	4114,1	здание	0	452311	404	Г	0,03	ООО "Экос"	3233007935	г. Брянск, ул. Калинина, д. 98 А	обезвреживание	0,03
55	городской округ город Брянск	город Брянск	Московский	99	1	53.209233 34.459159	ГАУЗ "Брянская городская поликлиника № 5"	3235000050	4114,1	здание	0	452311	404	Д	0,25	ООО "Ленинградская кинофабрика"	7804141082	г. Санкт-Петербург, ул. Минеральная, д. 13	утилизация	0,25
56	городской округ город Брянск	город Брянск	проспект Станке Димитрова	86	0	53.23101 34.320917	ГАУЗ "Брянская областная больница № 1"	3234012053	46768,3	здание	1080	152336	1654	А	882,58	ИП Шафран И.В.	323202874689	Брянск	размещение	882,58
57	городской округ город Брянск	город Брянск	проспект Станке Димитрова	86	0	53.23101 34.320917	ГАУЗ "Брянская областная больница № 1"	3234012053	46768,3	здание	1080	152336	1654	А	0,92	ООО "ЦентрВторМет"	325052384	Брянск	утилизация	0,92
58	городской округ город Брянск	город Брянск	проспект Станке Димитрова	86	0	53.23101 34.320917	ГАУЗ "Брянская областная больница № 1"	3234012053	46768,3	здание	1080	152336	1654	Б	71,6	МУП "Брянскгорводоканал"	3234051310	Брянск	обезвреживание	71,6
59	городской округ город Брянск	город Брянск	проспект Станке Димитрова	86	0	53.23101 34.320917	ГАУЗ "Брянская областная больница № 1"	3234012053	46768,3	здание	1080	152336	1654	Б	3,34	ООО "ЭПК № 2"	3234004373	Брянск	утилизация	3,34
60	городской округ город Брянск	город Брянск	проспект Станке Димитрова	86	0	53.23101 34.320917	ГАУЗ "Брянская областная больница № 1"	3234012053	46768,3	здание	1080	152336	1654	Б	22,71	ИП Шафран И.В.	323202874689	Брянск	размещение	22,71
61	городской округ город Брянск	город Брянск	проспект Станке Димитрова	86	0	53.23101 34.320917	ГАУЗ "Брянская областная больница № 1"	3234012053	46768,3	здание	1080	152336	1654	Б	4,65	МУСП ВПД г Брянска	3201001360	Брянск	размещение	4,65
62	городской округ город Брянск	город Брянск	проспект Станке Димитрова	86	0	53.23101 34.320917	ГАУЗ "Брянская областная больница № 1"	3234012053	46768,3	здание	1080	152336	1654	Г	0,37	ООО "Ленинградская кинофабрика"	7804141082	Санкт- Петербург	утилизация	0,37
63	городской округ город Брянск	город Брянск (Советский район)	Бежицкая	2	-	53.268676 34.357029	ГАУЗ "Брянский клинико-диагностический центр"	3234015569	13032	Здание	83	240198	425	А, Б	158,8	ИП "Шафран"	323202874689	241035, г. Брянск, ул. Медведева, д. 9А, кв. 24	Размещение	158,8
64	городской округ город Брянск	город Брянск	проспект Станке Димитрова	11	а	53.24819 34.335883	ГАУЗ "Областная стоматологическая поликлиника"	3201003712	4429	здание	-1	154749	210	Б	3,68	МБУ "Дорожное управление Совесткого района" г. Брянска	3257012839	241033, Брянская обл., г. Брянск, Ст. Димитрова пр-кт, д. 41	размещение	3,68
65	городской округ город Брянск	город Брянск	Ленина пр-кт, ул. Куйбышева	103, 19	нет	53.253265 34.375292	ГАУЗ "Областная стоматологическа поликлиника" Детское стоматологическое отделение № 1,2	3201003712	1300	помещение	-1	140334	106	Б	2,67	ИП Ктиторов А.В.	323305590150	241022, г Брянск, ул. Ваземского, д. 17, кв. 67	размещение	2,67
66	городской округ город Брянск	город Брянск	проспект Станке Димитрова	11	а	53.24819 34.335883	ГАУЗ "Областная стоматологическая поликлиника"	3201003712	5729	здание	-1	295083	316	Г	0,15	ООО "Экос"	3233007935	341050, г. Брянск, ул. Калдинина, д. 98а, офис 209	обезвреживание	0,15

№ п/п	Городской округ/Муниципальный район	Адрес фактического местоположения организации					Наименование организации	ИНН	Информация об учреждении					Образовано отходов (за год)		Передано отходов (за год)				
		Населенный пункт	Улица	Дом	Корпус/ Строение	Географические координаты			Площадь помещения, м^2	Здание или помещение	Количество койко-мест (в стационарах)	Количество посещений в год (для поликлиник, диспансеров)	Количество сотрудников	Класс опасности	Количество отхода тонн/год	Наименование организации	ИНН	Фактический адрес	Цель передачи	Количество переданных отходов, тонн
67	городской округ город Брянск	город Брянск	проспект Станке Димитрова	11	а	53.24819 34.335883	ГАУЗ "Областная стоматологическая поликлиника"	3201003712	4429	здание	-1	154749	210	А	17,25	МБУ "Дорожное управление Советского района" г. Брянска	3257012835	241033, Брянская обл., г. Брянск, Ст. Димитрова пр-кт, д. 41	размещение	17,25
68	городской округ город Брянск	город Брянск	Ленина пр-кт, ул. Куйбышева	103, 19	нет	53.253265 34.375292	ГАУЗ "Областная стоматологическая поликлиника"	3201003712	4429	помещение	-1	140334	106	А	15,37	ИП Ктиторов А.В.	3233055901505	241022, г. Брянск, ул. Вяземского, д. 17, кв. 67	размещение	15,37
69	городской округ город Брянск	город Брянск	проспект Станке Димитрова	11	а	53.24819 34.335883	ГАУЗ "Областная стоматологическая поликлиника"	3201003712	4429	здание	-1	154749	210	Г	0,06	ООО "Ленинградская кинофабрика"	7804141082	195197, г. Санкт-Петербург, ул. Минеральная, д. 13, лит. "Ч"	обезвреживание	0,06
70	Новозыбковский городской округ	город Новозыбков	Комсомольская	27	1	52.529875 31.935935	ГАУЗ "Новозыбковская стоматологическая поликлиника"	3204003510	1370,6	здание	0	350	61	Б	1,4	МКП "Благоустройство"	3204005683	Брянская область, г. Новозыбков, ул. Вокзальная, д. 1	вывоз и размещение ТБО	9
71	городской округ город Брянск	город Брянск	Октябрьская	24	офис	53.239418 34.356526	ГБУЗ "Брянское областное бюро судебно-медицинской экспертизы"	3201003470	3093,5	помещение	-1	-1	113	А	6,21	ООО "Сервис+"	3250062911	241050, г. Брянск, ул. Грибоедова, 19	вывоз и утилизация	6,21
72	городской округ город Брянск	город Брянск	Октябрьская	24	офис	53.239418 34.356526	ГБУЗ "Брянское областное бюро судебно-медицинской экспертизы"	3201003470	3093,5	помещение	-1	-1	113	А	57,29	ИП "Шафран"	323202874689	241035, г. Брянск, ул. Медведева, 9А, корп. 2, кв. 24	вывоз и утилизация	57,29
73	городской округ город Брянск	город Брянск	Октябрьская	24	офис	53.239418 34.356526	ГБУЗ "Брянское областное бюро судебно-медицинской экспертизы"	3201003470	3093,5	помещение	-1	-1	113	Г	0,01	ООО "ЭКОС"	3233007935	241050, г. Брянск, ул. Фокина, 38	сбор,транспортировка,обезвреживание,утилизация	0,01
74	городской округ город Брянск	город Брянск	Октябрьская	24	офис	53.239418 34.356526	ГБУЗ "Брянское областное бюро судебно-медицинской экспертизы"	3201003470	3093,5	помещение	-1	-1	113	Б	0,24	МУСП по ВПД г. Брянска	3201001360	241006, г. Брянск, ул Калинина, 268	захоронение операционных отходов	0,24
75	городской округ город Брянск	город Брянск	Советская	15		53.24777 34.353948	ГАУЗ "БОВФД"	3234031754	1011,7		0	55000	49	А	0,04	ИП Ктитров АВ	3233055901500	Полигон п. Большое Полпино	Утилизация (захоронение)	0,04
76	городской округ город Брянск	город Брянск (Советский район)	проспект Станке Димитрова	84	6	53.232411 34.317521	ГАУЗ "Брянский областной госпиталь для ветеранов войн"	3234048229	17186,1	здание	130	200	204	А	62,72	ООО "Володарка 17"	3257019954	г. Брянск, Большое Полпино, ул. Молокова, 1а	утилизация	62,72
77	городской округ город Брянск	город Брянск (Советский район)	проспект Станке Димитрова	84	6	53.232411 34.317521	ГАУЗ "Брянский областной госпиталь для ветеранов войн"	3234048229	17186,1	здание	130	200	204	Б	0,48	ИП "Мишин"	323203139822	г. Брянск, ул. Валисофроновой, д. 56а	утилизация	0,48
78	городской округ город Брянск	город Брянск	Калинина	177	0	53.253389 34.380376	ГБУЗ "Брянский областной наркологический диспансер"	3234013970	5448,5	здание	170	33270	194	А	72	ИП Шафран Илья Владимирович	323202874689	г. Брянск, ул. Медведева, д. 9А, корп. 2, кв. 24	Вывоз и утилизация ТБО	72
79	Карачевский район	деревня Жиркины Дворы	Октябрьская	9	1	53.234292 34.958173	ГБУЗ "Брянская областная психиатрическая больница №3"	3214005594	1076,5	здание	130	0	96	А	0,01	ООО "Эксперементально-производственный комбинат № 2"	3234004373	г. Брянск, ул. Глинки, д. 2	переработка в сырьё	0,01
80	городской округ город Брянск	город Брянск	проспект Станке Димитрова	80		53.234551 34.323145	ГБУЗ "Брянский областной противотуберкулезный диспансер"	3234013843	27144,7	здание	430	91070	478	А	124,7	ИП Шафран И.В.	323202874689	город Брянск, улица Медведева, дом 9А, корпус 2	размещение	124,7
81	городской округ город Брянск	город Брянск	проспект Станке Димитрова	80		53.234551 34.323145	ГБУЗ "Брянский областной противотуберкулезный диспансер"	3234013843	27144,7	здание	430	91070	478	Б	149,9	ИП Шафран И.В.	32320287489	город Брянск, улица Медведева, дом 9А, корпус 2	размещение	149,9

№ п/п	Городской округ/Муниципальный район	Адрес фактического местоположения организации					Наименование организации	ИНН	Информация об учреждении					Образовано отходов (за год)		Передано отходов (за год)				
		Населенный пункт	Улица	Дом	Корпус/ Строение	Географические координаты			Площадь помещения, м^2	Здание или помещение	Количество койко-мест (в стационарах)	Количество посещений в год (для поликлиник, диспансеров)	Количество сотрудников	Класс опасности	Количество отхода тонн/год	Наименование организации	ИНН	Фактический адрес	Цель передачи	Количество переданных отходов, тонн
82	городской округ город Брянск	город Брянск	проспект Станке Димитрова	80		53.234551 34.323145	ГБУЗ "Брянский областной противотуберкулезный диспансер"	3234013843	27144,7	здание	430	91070	478	Б	0,6	ООО "Экспериментальный производственный комбинат № 2"	3234004373	город Брянск, улица Глинки, дом 2	утилизация	0,6
83	городской округ город Брянск	город Брянск	проспект Станке Димитрова	80		53.234551 34.323145	ГБУЗ "Брянский областной противотуберкулезный диспансер"	3234013843	27144,7	здание	430	91070	478	Г	0,56	ООО "ЭКОС"	3233007935	город Брянск, улица Калинина, дом 98А	обезвреживание	0,56
84	городской округ город Брянск	город Брянск	проспект Станке Димитрова	80		53.234551 34.323145	ГБУЗ "Брянский областной противотуберкулезный диспансер"	3234013843	27144,7	здание	430	91070	478	Г	0,3	ООО "Ленинградская кинофабрика"	7804141082	город Санкт Петербург, улица Минеральная, дом 13	утилизация	0,3
85	городской округ город Брянск	город Брянск (Советский район)	3 Июля	48		53.262536 34.356373	ГБУЗ "Брянская областная станция переливания крови"	3201003889	3741,4	здание	-1	10843	137	А	128,5	АО "Чистая планета"	3254505836	2411037, г. Брянск, ул. Крахмалева, д. 39	захоронение (утилизация)	128,5
86	городской округ город Брянск	город Брянск (Советский район)	3 Июля	48		53.262536 34.356373	ГБУЗ "Брянская областная станция переливания крови"	3201003889	3741,4	здание	-1	10843	137	Г	0,01	ООО "Экос"	3233007935	241050, г. Брянск, ул. Фокина, 38	размещение	0,01
87	городской округ город Брянск	поселок городского типа Белые Берега (Фокинский район)	Карла Маркса	12		53.211574 34.67197	ГБУЗ "БГБ № 8"	3201000888	5087,9	здание	50	76000	169	А	44,81	ООО "Володарка 17"	3257019954	г. Брянск	утилизация	44,81
88	городской округ город Брянск	поселок городского типа Белые Берега (Фокинский район)	Карла Маркса	12		53.211574 34.67197	ГБУЗ "БГБ № 8"	3201000888	5087,9	здание	50	76000	169	Д	0,1	ООО "Ленинградская кинофабрика"	7804141082	г. Санкт-Петербург	утилизация	0,1
89	городской округ город Брянск	поселок городского типа Белые Берега (Фокинский район)	Карла Маркса	12		53.211574 34.67197	ГБУЗ "БГБ № 8"	3201000888	5087,9	здание	50	76000	169	Г	0,02	ООО "ЭКОС"	3233007935	г. Брянск	утилизация	0,02
90	городской округ город Брянск	поселок городского типа Белые Берега (Фокинский район)	Карла Маркса	12		53.211574 34.67197	ГБУЗ "БГБ № 8"	320100888	5087,9	здание	50	76000	169	Б	0,25	ООО "ЭПК № 2"	3234004373	г. Брянск	утилизация	0,25
91	городской округ город Брянск	город Брянск	Ульянова	115	1	53.313486 34.283278	ГБУЗ "Брянская городская детская больница № 1"	32320008950	17811,3	здание	215	322858	514	А, Б	66,61	ООО "Спецавтопредприятие"	3250511444	г. Брянск, ул. Красноармейская, д. 170-а, кв. 32	размещение	66,61
92	городской округ город Брянск	город Брянск (Советский район)	Советская	14		53.248093 34.355933	Городская детская поликлиника № 2	3201000895	6134,7	здание	0	282036	280	А	40,05	МБУ "Дорожное управление советского района"	3257012839	г. Брянск	размещение	40,05
93	городской округ город Брянск	город Брянск (Советский район)	Советская	14		53.248093 34.355933	Городская детская поликлиника № 2	3201000895	6134,7	здание	0	282036	280	Б	1,21	МБУ "Дорожное управление советского района"	3257012839	г. Брянск	размещение	1,21
94	городской округ город Брянск	город Брянск (Советский район)	Советская	14		53.248093 34.355933	Городская детская поликлиника № 2	3201000895	6134,7	здание	0	282036	280	Б	0,08	ООО "ЭПК-2"	3234004373	ул. Глинки, д. 2	размещение	0,08
95	городской округ город Брянск	город Брянск (Советский район)	Советская	14		53.248093 34.355933	Городская детская поликлиника №2	3201000895	6134,7	здание	0	282036	280	Г	0,07	ООО "Ленинградская кинофабрика"	780414082	г. Санкт-Петербург	размещение	0,07
96	городской округ город Брянск	город Брянск (Советский район)	Советская	14		53.248093 34.355933	Городская детская поликлиника № 2	3201000895	6134,7	здание	0	282036	280	Г	0,19	ООО "Втор-Чермет"	3257021992	пер. Кравцова, д. 2 А	размещение	0,19
97	городской округ город Брянск	город Брянск	проспект Станке Димитрова	100		53.225781 34.317396	ГБУЗ "Брянская областная детская больница"	3234014269	35100,1	здание	570	119942	907	А	59,32	ООО "Володарка-17"	3257019954	рп. Большое Полпино, ул. Молокова	размещение утилизация	59,32
98	городской округ город Брянск	город Брянск	проспект Станке Димитрова	100		53.225781 34.317396	ГБУЗ "Брянская областная детская больница"	3234014269	35100,1	здание	570	119942	907	А	2,45	ООО "Володарка-17"	3257019954	рп. Большое Полпино, ул. Молокова	размещение утилизация (прошли как ТКО)	2,45
99	городской округ город Брянск	город Брянск	проспект Станке Димитрова	100		53.225781 34.317396	ГБУЗ "Брянская областная детская больница"	3234014269	35100,1	здание	570	119942	907	А	187,28	Шафран И.В.	323202874689	Медведева	размещение утилизация	187,28
100	городской округ город Брянск	город Брянск	проспект Станке Димитрова	100		53.225781 34.317396	ГБУЗ "Брянская областная детская больница"	3234014269	35100,1	здание	570	119942	907	А	7,35	Шафран И.В.	323202874689	Медведева	размещение утилизация (прошли как ТКО)	7,35
101	городской округ город Брянск	город Брянск	проспект Станке Димитрова	100		53.225781 34.317396	ГБУЗ "Брянская областная детская больница"	3234014269	35100,1	здание	570	119942	907	Б	1,92	МУСП по ВПД г. Брянска	3201001360	Калинина	размещение утилизация	1,92
102	городской округ город Брянск	город Брянск	проспект Станке Димитрова	100		53.225781 34.317396	ГБУЗ "Брянская областная детская больница"	3234014269	35100,1	здание	570	119942	907	Г	0,08	ООО "Экос"	3233007935	Калинина	размещение утилизация	0,08

№ п/п	Городской округ/Муниципальный район	Адрес фактического местоположения организации					Наименование организации	ИНН	Информация об учреждении					Образовано отходов (за год)		Передано отходов (за год)				
		Населенный пункт	Улица	Дом	Корпус/ Строение	Географические координаты			Площадь помещения, м^2	Здание или помещение	Количество койко-мест (в стационарах)	Количество посещений в год (для поликлиник, диспансеров)	Количество сотрудников	Класс опасности	Количество отхода тонн/год	Наименование организации	ИНН	Фактический адрес	Цель передачи	Количество переданных отходов, тонн
103	городской округ город Брянск	город Брянск	проспект Станке Димитрова	100		53.225781 34.317396	ГБУЗ "Брянская областная детская больница"	3234014269	35100,1	здание	570	119942	907	Б	0,42	ООО "Экос"	3233007935	Калинина	размещение утилизация	0,42
104	городской округ город Брянск	город Брянск	проспект Станке Димитрова	100		53.225781 34.317396	ГБУЗ "Брянская областная детская больница"	3234014269	35100,1	здание	570	119942	907	А	0,2	МУП "Брянскгорводоканал"	3234051310	Фрунзе	размещение утилизация	0,2
105	городской округ город Брянск	город Брянск (Советский район)	Софьи Перовской	41	-	53.231409 34.357245	Государственное бюджетное учреждение здравоохранения "Брянская областная инфекционная больница"	3234013480	100	9	74	5715	63	Б	8	ИП "И.В. Шафран"	3232028740689	Брянск, ул. Медведева, 2А/2- 24	утилизация	8
106	Злынковский район	поселок городского типа Выпков	Мира	33	1	52.484325 31.664769	Брянская областная туберкулезная больница	3213001413	2218	здание	150	150	140	В	0,4	МКП "Коммунальщик"	3241001623	К. Маркса	размещение	0,4
107	городской округ город Брянск	город Брянск	Арсенальская	19	-	53.248584 34.374403	ГБУЗ "Брянский территориальный центр медицины катастроф"	3234029988	495,6	здание	0,1	0,1	45	Б	0,01	ООО "Специатопредприятие"	3250511444	г. Брянск, пр-т Ст. Димитрова, 65, пом.7	утилизация (захоронение)	0,01
108	городской округ город Брянск	город Брянск	Арсенальская	19	-	53.248584 34.374403	ГБУЗ "Брянский территориальный центр медицины катастроф"	3234029988	495,6	здание	0,1	0,1	45	Г	0,01	ГУП "Брянскфармация"	3201000327	Брянская область, Брянск, проспект Станке Димитрова, 49 а	размещение	0,01
109	Жуковский район	город Жуковка	Территория Детский туберкулезный санаторий			53.533062 33.732547	ГБУЗ "Жуковский областной детгубсанаторий"	3212001900	4108,9	здание	80	0	64	А	38,5	ОАО "Коммунальщик"	3243003739	г. Жуковка, ул. Лесная, д. 10	размещение	38,5
110	Жуковский район	город Жуковка	Территория Детский туберкулезный санаторий			53.533062 33.732547	ГБУЗ "Жуковский областной детгубсанаторий"	3212001900	4108,9	здание	80	0	64	Б	0,1	ОАО "Коммунальщик"	3243003739	г.Жуковка, ул. Лесная, д. 10	размещение	0,1
111	городской округ город Клинцы	город Клинцы	Парижской Коммуны	41	1	52.754642 32.228992	Государственное бюджетное учреждение здравоохранения "Клинцовский дом ребенка"	3203006349	2400	Здание	36	36	80	А	13	ООО "Коммунальщик +"	3241500710	Первомайская	Размещение	13
112	городской округ город Брянск	город Брянск	Спартаковская	75	д	53.227457 34.336584	Брянский областной центр СПИД	3234022260	1214	здание, помещение	0	21125	60	А	6,32	ИП Шафран И.В.	323202874689	г. Брянск, пр-д Московский, 3	размещение	6,32
113	городской округ город Брянск	город Брянск	Спартаковская	75	д	53.227457 34.336584	Брянский областной центр СПИД	3234022260	1214	здание, помещение	0	21125	60	Б	13,83	ИП Шафран И.В.	323202874689	г.Брянск, пр-д Московский, 3	размещение	13,83
114	городской округ город Брянск	город Брянск	Спартаковская	75	д	53.227457 34.336584	Брянский областной центр СПИД	3234022260	1214	здание, помещение	0	21125	60	Г	0,05	ИП Шафран И.В.	323202874689	г.Брянск, пр-д Московский, 3	размещение	0,05
115	Погарский район	село Юдиново	Набережная	1	А	52.671276 33.285752	ГБУЗ "Юдиновская участковая больница"	3223002550	2802	здание	49	20080	44	А	0,02	ООО "ЭКОС"	3233007935	г. Брянск, ул. Калинина	утилизация	0,02
116	Гордеевский район	село Гордеевка	Ленина	2		52.961628 31.980967	ГБУЗ "Гордеевская ЦРБ"	3209000400	6293,4	здания	35	57576	159	А	18,7	АО "Чистая планета"	3254505836	г. Брянск, ул. Крахмалева, д. 39	размещение	18,7
117	Гордеевский район	село Гордеевка	Ленина	2		52.961628 31.980967	ГБУЗ "Гордеевская ЦРБ"	3209000400	6293,4	здания	35	57576	15	Б	0,88	АО "Чистая планета"	3254505836	г. Брянск, ул. Крахмалева, д. 39	размещение	0,88
118	Гордеевский район	село Гордеевка	Ленина	2		52.961628 31.980967	ГБУЗ "Гордеевская ЦРБ"	3209000400	6293,4	здания	35	57576	15	Г	0,01	ГУП "Брянскфармация"	3201000327	г. Брянск, пр. Станке Димитрова, д. 49А	уничтожение	0,01
119	Дубровский район	поселок Дубровка	1-й Микрорайон			53.698054 33.50698	ГБУЗ "Дубровская ЦРБ"	3210001045	1986,2	здание	75	3000	220	А, Б	18,55	ОАО "Коммунальщик"	3243003739	г. Жуковка, ул. Лесная, д. 10	размещение	18,55
120	Дубровский район	поселок Дубровка	1-й Микрорайон			53.698054 33.50698	ГБУЗ "Дубровская ЦРБ"	3210001045	0	здание	0	0	0	А, Б	32,12	ООО "Жилкомсервис"	3245011277	п. Дубровка, ул. 324-Дивизии, д. 22	размещение	32,12

№ п/п	Городской округ/Муниципальный район	Адрес фактического местоположения организации					Наименование организации	ИНН	Информация об учреждении					Образовано отходов (за год)		Передано отходов (за год)				
		Населенный пункт	Улица	Дом	Корпус/ Строение	Географические координаты			Площадь помещения, м^2	Здание или помещение	Количество койко-мест (в стационарах)	Количество посещений в год (для поликлиник, диспансеров)	Количество сотрудников	Класс опасности	Количество отхода тонн/год	Наименование организации	ИНН	Фактический адрес	Цель передачи	Количество переданных отходов, тонн
121	Дятьковский район	город Дятьково	Ленина	218	1	53.610118 34.337132	ГБУЗ "Дятьковская РБ"	3202000584	31026,5	здание	257	372498	783	А	61,7	ООО "Сервис-Град"	3202506028	г. Дятьково, ул. Ленина, 135	сбор, транспортировка, обработка, утилизация, обезвреживание, размещение	61,7
122	Дятьковский район	город Дятьково	Ленина	218	1	53.610118 34.337132	ГБУЗ "Дятьковская РБ"	3202000584	31026,5	здание	257	372498	783	А	69,8	ООО "Русь"	3202506162	г. Дятьково, ул. Ленина, 135	транспортировка, утилизация, размещение	69,8
123	Дятьковский район	город Дятьково	Ленина	218	1	53.610118 34.337132	ГБУЗ "Дятьковская РБ"	3202000584	31026,5	здание	257	372498	783	Б	1,65	ИП "Мишин В. Р."	323203139 82	г. Брянск, ул. В. Сафроновой, 56-А	транспортировка	1,65
124	Дятьковский район	город Дятьково	Ленина	218	1	53.610118 34.337132	ГБУЗ "Дятьковская РБ"	3202000584	31026,5	здание	257	372498	783	Б	0,2	ООО "Русь"	3202506162	г. Дятьково, ул. Ленина, 135	транспортировка, утилизация, размещение	0,2
125	Дятьковский район	город Дятьково	Ленина	218	1	53.610118 34.337132	ГБУЗ "Дятьковская РБ"	3202000584	31026,5	здание	257	372498	783	Б	11,1	ООО "Сервис-Град"	3202506028	г. Дятьково, ул. Ленина, 135	сбор, транспортировка, обработка, утилизация, обезвреживание, размещение	11,1
126	Дятьковский район	город Дятьково	Ленина	218	1	53.610118 34.337132	ГБУЗ "Дятьковская РБ"	3202000584	31026,5	здание	257	372498	783	Г	0,21	ООО "Экос"	3233007935	г. Брянск, ул. Фокина, 38	транспортировка, сбор, использование, обезвреживание, размещение	0,21
127	Дятьковский район	город Дятьково	Ленина	218	1	53.610118 34.337132	ГБУЗ "Дятьковская РБ"	3202000584	31026,5	здание	257	372498	783	Г	1,4	ООО "Ирбис-Мед"	6229030863	г. Рязань, ул. Вишневая, 29	сбор, транспортировка серебросодержащих отходов	1,4
128	Жуковский район	город Жуковка	пер. Первомайский	19		53.53052 33.713081	ГБУЗ "Жуковская МБ"	3212000632	17513	Здание	291	219203	628	А	99,3	ОАО "Коммунальщик"	3243003739	г. Жуковка, ул. Лесная, д. 10	размещение	99,3
129	Жуковский район	город Жуковка	пер. Первомайский	19		53.53052 33.713081	ГБУЗ "ЖУковская МБ"	3212000632	17513	Здание	291	219203	628	Б	73,1	ОАО "Коммунальщик"	3243003739	г. Жуковка, ул. Лесная, д. 10	размещение	73,1
130	Жуковский район	город Жуковка	пер. Первомайский	19		53.53052 33.713081	ГБУЗ "Жуковская МБ"	3212000632	17513	Здание	291	219203	628	Г	0,3	ООО "Ленинградская кинофабрика"	7804141082	г. Санкт-Петербург, ул. Минеральная, д. 13, лит. "Ч"	размещение	0,3
131	Злынковский район	город Злынка	Карла Маркса	32		52.429278 31.753478	ГБУЗ "Злынковская ЦРБ"	3213000709	6101,1	здание	21	72684	157	Г	0,01	ООО "Экос"	3233007935	г. Брянск, ул. Калинина, д. 98А	размещение	0,01
132	Злынковский район	город Злынка	Карла Маркса	32		52.429278 31.753478	ГБУЗ "Злынковская ЦРБ"	3213000709	6101,1	здание	21	72684	157	Б	0,2	ООО "ЭПК № 2"	3234004373	г. Брянск, ул. Глинки, д. 2	размещение	0,2
133	Злынковский район	город Злынка	Карла Маркса	32		52.429278 31.753478	ГБУЗ "Злынковская ЦРБ"	3213000709	6101,1	здание	21	72684	157	А	20	МКП "Коммунальщик"	3241001623	Злынка, ул. К. Маркса, 34	размещение	20
134	Карачевский район	город Карачев	Первомайская	148		53.118648 35.001552	ГБУЗ "Карачевская ЦРБ"	3214000532	15698,6	здание	160	229200	493	А	156,3	ООО "Чистый город"	3245006140	242500, г. Карачев, ул. Советская, д. 58	Размещение	156,3
135	Карачевский район	город Карачев	Первомайская	148		53.118648 35.001552	ГБУЗ "Карачевская ЦРБ"	3214000532	15698,6	здание	160	229200	493	Б	3,96	ООО "Чистый город"	3245006140	242500, г. Карачев, ул. Советская, д. 58	Размещение	3,96
136	Карачевский район	город Карачев	Первомайская	148		53.118648 35.001552	ГБУЗ "Карачевская ЦРБ"	3214000532	15698,6	здание	160	229200	493	Б	0,9	ООО "Экспериментальный производственный комбинат № 3"	3234004373	241019, г. Брянск, ул. Глинки, д. 2	Размещение	0,9
137	Карачевский район	город Карачев	Первомайская	148		53.118648 35.001552	ГБУЗ "Карачевская ЦРБ"	3214000532	15698,6	здание	160	229200	493	Г	0,2	ООО "Экос"	3233007935	г. Брянск, ул. Калинина, д. 98 "А", офис 209	Размещение	0,2
138	Клетнянский район	поселок городского типа Клетня	Заозерная	33		53.395889 33.229778	ГБУЗ "Клетнянская ЦРБ"	3215000743	4608,6	здание	72	122342	241	А	17,5	ООО "Спецавтопредприятие"	3250511444	г. Брянск, ул. Красноармейская, д. 170а, 32	размещение	17,5
139	Климовский район	поселок городского типа Климово	Полевая	34		52.378995 32.208645	ГБУЗ "Климовская ЦРБ"	3216000432	15827	здание	90	204439	518	А	148	МУП "Благоустройство"	3241501400	п.г.т. Климово, ул. Маяковского, д. 19	утилизация	148
140	Климовский район	поселок городского типа Климово	Полевая	34		52.378995 32.208645	ГБУЗ "Климовская ЦРБ"	3216000432	15827	здание	90	204439	518	Б	1,1	ООО "ЭПК № 2"	3234004373	г. Брянск, ул. Глинки, д. 2	утилизация	1,1
141	Климовский район	поселок городского типа Климово	Полевая	34		52.378995 32.208645	ГБУЗ "Климовская ЦРБ"	3216000432	15827	здание	90	204439	518	Г	1,6	ООО "Экос"	3233007935	п. Большое Полпино, ул. Фосфоритная, 1"К"	утилизация	1,6
142	Комаричский район	поселок Комаричи	Осипенко	69	-	52.4236 34.799899	ГБУЗ "Комаричская ЦРБ"	3218002989	3042,2	здание	65	116589	226	А	25,3	МКП "Комаричский Комунальщик" МО Комаричского городского поселения	3245512883	поселок Комаричи, ул. Осипенко, 1	размещение	25,3

№ п/п	Городской округ/Муниципальный район	Адрес фактического местоположения организации					Наименование организации	ИНН	Информация об учреждении					Образовано отходов (за год)		Передано отходов (за год)				
		Населенный пункт	Улица	Дом	Корпус/ Строение	Географические координаты			Площадь помещения, м^2	Здание или помещение	Количество койко-мест (в стационарах)	Количество посещений в год (для поликлиник, диспансеров)	Количество сотрудников	Класс опасности	Количество отхода тонн/год	Наименование организации	ИНН	Фактический адрес	Цель передачи	Количество переданных отходов, тонн
143	Комаричский район	поселок Комаричи	Осипенко	69	-	52.4236 34.799899	ГБУЗ "Комаричская ЦРБ"	3218002989	3042,2	здание	65	116589	226	Б	1,8	МКП "Комаричский Комунальщик" МО Комаричского городского поселения	32455128830	поселок Комаричи, ул. Осипенко, 1	размещение	1,8
144	Комаричский район	поселок Комаричи	Осипенко	69	-	52.4236 34.799899	ГБУЗ "Комаричская ЦРБ"	3218002989	3042,2	здание	65	116589	226	Б	0,4	ООО "ЭКП № 2"	3234004373	город Брянск, ул. Глинки, 2	переработка	0,4
145	Красногорский район	поселок городского типа Красная Гора	Больничная	55		53.013414 31.614212	ГБУЗ "Красногорская ЦРБ"	3219000590	6308,3		25	80286	214	Б	0,26	ООО "Полимер"	3235008275	241004, г. Брянск, ул. Белобережская, д. 1а, пом. 1	утилизация	0,26
146	Навлинский район	поселок городского типа Навля	П. Осипенко	38	А	52.826374 34.518232	ГБУЗ "Навлинская ЦРБ"	3221001946	1645,5	здание	124	500	399	А	134,38	ООО "Домоуправление"	3221001946	п. Навля, ул. Промышленная, д. 3	размещение	134,38
147	Навлинский район	поселок городского типа Навля	П. Осипенко	38	А	52.826374 34.518232	ГБУЗ "Навлинская ЦРБ"	3221001946	1645,5	здание	124	500	399	Б	0,21	ООО "ЭПК № 2"	3234004373	г. Брянск, ул. Фокина, д. 30	размещение	0,21
148	Навлинский район	поселок городского типа Навля	П. Осипенко	38	А	52.826374 34.518232	ГБУЗ "Навлинская ЦРБ"	3221001946	1645,5	здание	124	500	399	Г	1,13	ООО "Экос"	3233007935	г. Брянск, ул. Глинки, д. 2	размещение	1,13
149	Навлинский район	поселок городского типа Навля	П. Осипенко	38	А	52.826374 34.518232	ГБУЗ "Навлинская ЦРБ"	3221001946	1645,5	здание	124	500	399	Б	34	ООО "Домоуправление"	3221001946	п. Навля, ул. Промышленная, д. 3	размещение	34
150	Новозыбковский городской округ	город Новозыбков	Красная	81		52.542419 31.911698	Новозыбковская центральная районная больница	3204001456	6507	здание	106	0	189	А	16,3	ООО "Управляющая компания"	3241001278	село Новое Место	размещение	16,3
151	Новозыбковский городской округ	город Новозыбков	Красная	81		52.542419 31.911698	Новозыбковская центральная районная больница	3204001456	5751	здание	92	0	198	А	16,4	ООО "Управляющая компания"	3241001278	село Новое Место	размещение	16,4
152	Новозыбковский городской округ	город Новозыбков	Красная	81		52.542419 31.911698	Новозыбковская центральная районная больница	3204001456	4715	здание	0	216998	159	А	1,5	ООО "Управляющая компания"	3241001278	село Новое Место	размещение	1,5
153	Новозыбковский городской округ	город Новозыбков	Красная	81		52.542419 31.911698	Новозыбковская центральная районная больница	3204001456	961	здание	0	113400	83	А	0,8	ООО "Управляющая компания"	3241001278	село Новое Место	размещение	0,8
154	Новозыбковский городской округ	город Новозыбков	Красная	81		52.542419 31.911698	Новозыбковская центральная районная больница	3204001456	204	здание	0	0	68	А	1,1	ООО "Управляющая компания"	3241001278	село Новое Место	размещение	1,1
155	Новозыбковский городской округ	город Новозыбков	Красная	81		52.542419 31.911698	Новозыбковская центральная районная больница	3204001456	1580	здание	12	0	15	А	2,3	ООО "Управляющая компания"	3241001278	село Новое Место	размещение	2,3
156	Новозыбковский городской округ	город Новозыбков	Красная	81		52.542419 31.911698	Новозыбковская центральная районная больница	3204001456	752	здание	40	0	30	А	6,2	ООО "Управляющая компания"	3241001278	село Новое Место	размещение	6,2
157	Новозыбковский городской округ	город Новозыбков	Красная	81		52.542419 31.911698	Новозыбковская центральная районная больница	3204001456	221	здание	0	0	6	А	0,5	ООО "Управляющая компания"	3241001278	село Новое Место	размещение	0,5
158	Новозыбковский городской округ	город Новозыбков	Первомайская	47		52.53222 31.938576	Новозыбковская центральная районная больница	3204001456	1290	здание	24	0	43	А	4,6	ООО "Управляющая компания"	3241001278	село Новое Место	размещение	4,6
159	Новозыбковский городской округ	город Новозыбков	Первомайская	47		52.53222 31.938576	Новозыбковская центральная районная больница	3204001456	985,5	здание	20	0	15	А	4	ООО "Управляющая компания"	3241001278	село Новое Место	размещение	4
160	Новозыбковский городской округ	город Новозыбков	Первомайская	47		52.53222 31.938576	Новозыбковская центральная районная больница	3204001456	573	помещение	0	25270	19	А	0,4	ООО "Управляющая компания"	32401001278	село Новое Место	размещение	0,4
161	Новозыбковский городской округ	город Новозыбков	Красная площадь	19		52.542463 31.921867	Новозыбковская центральная районная больница	3204001456	522	здание	0	17300	19	А	0,2	ООО "Управляющая компания"	3241001278	село Новое Место	размещение	0,2
162	Новозыбковский городской округ	село Старые Бобовичи	Октябрьский	23		52.591903 31.744917	Новозыбковская центральная районная больница	3204001456	460	здание	4	7061	4	А	0,8	ООО "Управляющая компания"	3241001278	село Новое Место	размещение	0,8
163	Новозыбковский городской округ	село Верещаки	Советская	1		52.732263 31.660089	Новозыбковская центральная районная больница	3204001456	520	здание	2	1932	4	А	0,6	ООО "Управляющая компания"	3241001278	село Новое Место	размещение	0,6
164	Новозыбковский городской округ	село Новые Бобовичи	Советская	71		52.621068 31.734667	Новозыбковская центральная районная больница	3204001456	198	здание	2	4984	4	А	0,6	ООО "Управляющая компания"	3241001278	село Новое Место	размещение	0,6

№ п/п	Городской округ/Муниципальный район	Адрес фактического местоположения организации					Наименование организации	ИНН	Информация об учреждении					Образовано отходов (за год)		Передано отходов (за год)				
		Населенный пункт	Улица	Дом	Корпус/ Строение	Географические координаты			Площадь помещения, $м^2$	Здание или помещение	Количество койко-мест (в стационарах)	Количество посещений в год (для поликлиник, диспансеров)	Количество сотрудников	Класс опасности	Количество отхода тонн/год	Наименование организации	ИНН	Фактический адрес	Цель передачи	Количество переданных отходов, тонн
165	Новозыбковский городской округ	село Замишево	Мановская	22		52.540097 32.015759	Новозыбковская центральная районная больница	3204001456	41,4	помещение	0	6153	2	А	0,12	ООО "Управляющая компания"	3241001278	село Новое Место	размещение	0,12
166	Новозыбковский городской округ	село Белый Колодец	Лесная	7		52.613518 32.093275	Новозыбковская центральная районная больница	3204001456	92	здание	0	704	1	А	0,07	ООО "Управляющая компания"	3241001278	село Новое Место	размещение	0,07
167	Новозыбковский городской округ	село Внуковичи	Кирова	15		52.614125 31.908464	Новозыбковская центральная районная больница	3204001456	116	здание	0	2292	1	А	0,07	ООО "Управляющая компания"	3241001278	село Новое Место	размещение	0,07
168	Новозыбковский городской округ	поселок Опытная станция		1		52.514215 31.854458	Новозыбковская центральная районная больница	3204001456	52	помещение	0	1680	1	А	0,07	ООО "Управляющая компания"	3241001278	село Новое Место	размещение	0,07
169	Новозыбковский городской округ	село Деменка	Гагарина	2		52.487506 31.860243	Новозыбковская центральная районная больница	3204001456	45,1	здание	0	1936	1	А	0,07	ООО "Управляющая компания"	3241001278	село Новое Место	размещение	0,07
170	Новозыбковский городской округ	деревня Дубровка	Кривичная	65		52.446616 32.006875	Новозыбковская центральная районная больница	3204001456	29,6	здание	0	356	1	А	0,03	ООО "Управляющая компания"	3241001278	село Новое Место	размещение	0,03
171	Новозыбковский городской округ	село Катичи	Ленина	129		52.672046 31.757125	Новозыбковская центральная районная больница	3204001456	171	помещение	0	4740	1	А	0,07	ООО "Управляющая компания"	3241001278	село Новое Место	размещение	0,07
172	Новозыбковский городской округ	деревня Крутоберезка	Центральная	61		52.576412 31.995879	Новозыбковская центральная районная больница	3204001456	41	здание	0	1092	1	А	0,07	ООО "Управляющая компания"	3204001456	село Новое Место	размещение	0,07
173	Новозыбковский городской округ	село Каташин	Молодёжная	10		52.59478 32.158897	Новозыбковская центральная районная больница	3204001456	179	помещение	0	2456	1	А	0,07	ООО "Управляющая компания"	3241001278	село Новое Место	размещение	0,07
174	Новозыбковский городской округ	село Мановки	Приозёрная	11		52.577272 32.077716	Новозыбковская центральная районная больница	3204001456	117	здание	0	1512	1	А	0,07	ООО "Управляющая компания"	3241001278	село Новое Место	размещение	0,07
175	Новозыбковский городской округ	поселок Мамай	Молодёжная	5		52.509222 32.005599	Новозыбковская центральная районная больница	3204001456	78,1	здание	0	1496	1	А	0,07	ООО "Управляющая компания"	3241001278	село Новое Место	размещение	0,07
176	Новозыбковский городской округ	деревня Несвоевка	Центральная	13		52.716479 31.603953	Новозыбковская центральная районная больница	3204001456	92,3	здание	0	1160	2	А	0,07	ООО "Управляющая компания"	3241001278	село Новое Место	размещение	0,07
177	Новозыбковский городской округ	село Новое Место	Луговая	25		52.544829 31.806344	Новозыбковская центральная районная больница	3204001456	124,4	здание	0	1194	1	А	0,07	ООО "Управляющая компания"	3241001278	село Новое Место	размещение	0,07
178	Новозыбковский городской округ	село Синий Колодец	им. А.Гердта	1		52.624015 31.978084	Новозыбковская центральная районная больница	3204001456	59,1	здание	0	588	1	А	0,03	ООО "Управляющая компания"	3241001278	село Новое Место	размещение	0,03
179	Новозыбковский городской округ	село Старый Кривец	Центральная	35		52.532045 32.197866	Новозыбковская центральная районная больница	3204001456	380,6	помещение	0	2104	1	А	0,07	ООО "Управляющая компания"	3241001278	село Новое Место	размещение	0,07
180	Новозыбковский городской округ	село Старый Вышков	Ленина	4		52.585233 31.643857	Новозыбковская центральная районная больница	3204001456	60,7	здание	0	2732	1	А	0,07	ООО "Управляющая компания"	3241001278	село Новое Место	размещение	0,07
181	Новозыбковский городской округ	село Сиовское	Новая	23		52.487462 32.062876	Новозыбковская центральная районная больница	3204001456	139	здание	0	1673	1	А	0,07	ООО "Управляющая компания"	3241001278	село Новое Место	размещение	0,07
182	Новозыбковский городской округ	деревня Тростань	Хутор Сибирский	1		52.524944 32.015211	Новозыбковская центральная районная больница	3204001456	74,3	здание	0	4992	2	А	0,07	ООО "Управляющая компания"	3241001278	село Новое Место	размещение	0,07
183	Новозыбковский городской округ	село Шеломы	Новая	10		52.574519 31.846382	Новозыбковская центральная районная больница	3204001456	46,3	помещение	0	2578	1	А	0,07	ООО "Управляющая компания"	3241001278	село Новое Место	размещение	0,07
184	Новозыбковский городской округ	деревня Халеевичи	Набережная	23		52.675252 31.875954	Новозыбковская центральная районная больница	3204001456	118,7	помещение	0	3256	1	А	0,07	ООО "Управляющая компания"	3241001278	село Новое Место	размещение	0,07
185	Новозыбковский городской округ	город Новозыбков	Красная	81		52.542419 31.911698	Новозыбковская центральная районная больница	3204001456	5751	здание	0	0	0	Б	0,8	ИП Криволап Г.П.	320400655362	село Шеломы	захоронение	0,8

№ п/п	Городской округ/Муниципальный район	Адрес фактического местоположения организации					Наименование организации	ИНН	Информация об учреждении					Образовано отходов (за год)		Передано отходов (за год)				
		Населенный пункт	Улица	Дом	Корпус/ Строение	Географические координаты			Площадь помещения, м^2	Здание или помещение	Количество койко-мест (в стационарах)	Количество посещений в год (для поликлиник, диспансеров)	Количество сотрудников	Класс опасности	Количество отхода тонн/год	Наименование организации	ИНН	Фактический адрес	Цель передачи	Количество переданных отходов, тонн
186	Новозыбковский городской округ	город Новозыбков	Красная	81		52.542419 31.911698	Новозыбковская центральная районная больница	3204001456	20470	здания	0	0	0	Б	0,35	ООО "ЭПК № 2"	3234004373	город Брянск, ул.Глинки	переработка	0,35
187	Новозыбковский городской округ	город Новозыбков	Красная	81		52.542419 31.911698	Новозыбковская центральная районная больница	3204001456	11222	здания	0	0	0	Г	0,1	ООО "Ленинградская кинофабрика"	7804141082	город Санкт-Петербург, ул.Минеральная	переработка	0,1
188	Новозыбковский городской округ	город Новозыбков	Красная	81		52.542419 31.911698	Новозыбковская центральная районная больница	3204001456	15285,5	здания	0	0	0	Г	0,01	ГУП "Брянскфармация"	3201000327	город Брянск, проспект Станке Димитрова	утилизация	0,01
189	Погарский район	поселок городского типа Погар	Октябрьская	41	1	52.549599 33.252955	ГБУЗ	3223002247	19582,8	здание	106	184794	422	А	318,6	ООО "Чистый город"	3245006140	г. Карачев, ул Советская, 58	размещение	318,6
190	Погарский район	поселок городского типа Погар	Октябрьская	41	1	52.549599 33.252955	ГБУЗ	3223002247	19582,8	здание	106	1847940	4220	Б	160	ООО "Чистый город"	3245006140	г. Карачев, ул. Советская, 58	размещение	160
191	Погарский район	поселок городского типа Погар	Октябрьская	41	1	52.549599 33.252955	ГБУЗ	3223002247	19582,8	здание	106	184794	4220	Г	0,04	ООО "Экос"	3233007935	г. Брянск, ул. Фокина, 38	размещение	0,04
192	Почепский район	город Почеп	Мира	68		52.952199 33.457034	ГБУЗ "Почепская ЦРБ"	3224000884	12833	здание	175	220800	603	А	176	МКП "Почепский жилкомводхоз"	3252003252	Брянская обл., г. Почеп, ул. Первомайская, 8	вывоз ТБО	176
193	Почепский район	город Почеп	Мира	68		52.952199 33.457034	ГБУЗ "Почепская ЦРБ"	3224000884	12833	здание	175	220800	603	Б	12	МКП "Почепский жилкомводхоз"	3252003252	Брянская обл., г. Почеп, ул. Первомайская, 8	вывоз ТБО	12
194	Севский район	город Севск	Пролетарская	11	1	52.148276 34.498271	ГБУЗ "Севская ЦРБ"	3226002037	6223,8	здание	77	95700	202	А	50,6	ООО "Сервис ПЛЮС"	3249002075	г. Севск, ул. Ленина, д. 20	захоронение	50,6
195	Севский район	город Севск	Пролетарская	11	1	52.148276 34.498271	ГБУЗ "Севская ЦРБ"	3226002037	6223,8	здание	77	95700	202	Б	0,4	ООО "ЭПК № 2"	3234004373	г. Брянск, ул. Глинки, д. 2	захоронение	0,4
196	Севский район	город Севск	Пролетарская	11	1	52.148276 34.498271	ГБУЗ "Севская ЦРБ"	3226002037	6223,8	здание	77	95700	202	Б	0,2	ООО "ЭПК № 2"	3234004373	г. Брянск, ул. Глинки, д. 2	обезвреживание	0,2
197	Севский район	город Севск	Пролетарская	11	1	52.148276 34.498271	ГБУЗ "Севская ЦРБ"	32260020370	6223,8	здание	77	95700	202	Г	0,34	ООО "Экос"	3233007935	г. Брянск, ул. Фокина, д. 38	обезвреживание	0,34
198	городской округ город Стародуб	город Стародуб	Семашко	23		52.590573 32.778806	ГБУЗ "Стародубская ЦРБ"	3227002216	17000,6	здание	148	211831	515	А	124,19	МУП ЖКХ Стародубский район	3227005520	г. Стародуб, ул. Краснооктябрьская, 92	захоронение	124,19
199	городской округ город Стародуб	город Стародуб	Семашко	23		52.590573 32.778806	ГБУЗ "Стародубская ЦРБ"	3227002216	17000,6	здание	148	211831	515	Г	2,45	ООО "Экос"	3233007935	г. Брянск, ул. Калинина, 98 А, стр. 209	обезвреживание	2,45
200	городской округ город Стародуб	город Стародуб	Семашко	23		52.590573 32.778806	ГБУЗ "Стародубская ЦРБ"	3227002216	17000,6	здание	148	211831	515	Б	1,42	ООО "Шами-Сервис"	3232022183	г. Брянск, ул. Молодежная, 7	утилизация	1,42
201	городской округ город Стародуб	город Стародуб	Семашко	23		52.590573 32.778806	ГБУЗ "Стародубская ЦРБ"	3227002216	17000,6	здание	148	211831	515	Б	0,53	ООО "ЭПК № 2"	3234004373	г. Брянск, ул. Глинки, 2	утилизация	0,53
202	Суземский район	поселок Суземка	Первомайская	83	1	52.328142 34.087445	ГБУЗ Суземская ЦРБ	3228000740	2564,1	здание	41	87995	211	А	2,3	Суземское МУП ЖКХ	3228000074	п. Суземка, ул. Первомайская, д. 63	утилизация	2,3
203	Суземский район	поселок Суземка	Первомайская	83	1	52.328142 34.087445	ГБУЗ Суземская ЦРБ	3228000740	2564,1	здание	41	87995	211	Б	0,07	ООО "ЭПК № 2"	3234004373	г. Брянск, ул. Глинки, 2	утилизация	0,07
204	Суземский район	поселок Суземка	Первомайская	83	1	52.328142 34.087445	ГБУЗ Суземская ЦРБ	3228000740	2564,1	здание	41	87995	211	Г	0,01	ГУП "Брянскфармация"	3201000327	г. Брянск, п-т Ст. Димитрова, 49а	утилизация	0,01
205	Сураженский район	город Сураж	Ворошилова	39		53.018609 32.393483	Сураженская ЦРБ	3229001730	11123,5	здание	61	192332	300	А	113,2	МУП "Благоустройство"	3253002484	г. Сураж, ул. Мглинская, д. 1а	размещение	113,2
206	Сураженский район	город Сураж	Ворошилова	39		53.018609 32.393483	Сураженская ЦРБ	3229001730	11123,5	здание	61	192332	300	Б	0,14	ООО "ЭПК № 2"	3234004373	г. Брянск, ул. Глинки, д. 2	размещения и переработка	0,14
207	Сураженский район	город Сураж	Ворошилова	39		53.018609 32.393483	Сураженская ЦРБ	3229001730	11123,5	здание	61	192332	300	Б	0,72	МУП "Благоустройство"	3253002484	г. Сураж, ул. Мглинская, д. 1а	размещение	0,72
208	Сураженский район	город Сураж	Ворошилова	39		53.018609 32.393483	Сураженская ЦРБ	3229001730	11123,5	здание	61	192332	300	Г	0,28	ООО "Экос"	3233001730	г. Брянск, ул. Калинина, д. 98а, оф. 209	размещение	0,28
209	Сураженский район	город Сураж	Ворошилова	39		53.018609 32.393483	Сураженская ЦРБ	3229001730	11123,5	здание	61	192332	300	Г	0,01	ГУП "Брянскфармация"	3201000327	г. Брянск, проспект Ст. Димитрова, д. 49а	размещение и утилизация	0,01
210	Сураженский район	город Сураж	Ворошилова	39		53.018609 32.393483	Сураженская ЦРБ	3229001730	11123,5	здание	61	192332	300	Г	0,02	ООО "Эпона"	105065929	г. Москва, ул. Заводская, д. 2	размещение и обезвреживания	0,02
211	Трубчевский район	город Трубчевск	Генерала Петрова	15	6	52.575701 33.753128	ГБУЗ Трубчевская ЦРБ	3230003347	8050	здания	123	104121	323	А	165	МУП "Жилкосервис г. Трубчевск"	3252002330	Брянская	размещение	165

№ п/п	Городской округ/Муниципальный район	Адрес фактического местоположения организации					Наименование организации	ИНН	Информация об учреждении					Образовано отходов (за год)		Передано отходов (за год)				
		Населенный пункт	Улица	Дом	Корпус/ Строение	Географические координаты			Площадь помещения, $м^2$	Здание или помещение	Количество койко-мест (в стационарах)	Количество посещений в год (для поликлиник, диспансеров)	Количество сотрудников	Класс опасности	Количество отхода тонн/год	Наименование организации	ИНН	Фактический адрес	Цель передачи	Количество переданных отходов, тонн
212	Трубчевский район	поселок городского типа Белая Березка	Первомайская	12	2	52.381282 33.476456	ГБУЗ Трубчевская ЦРБ	3230003347	2314	здания	27	38328	80	А	16	МУП "Водоканал" пгт Белая Березка	3252502572	Дзержинского	размещение	16
213	Унечский район	город Унеча	Октябрьская	54	1	52.851185 32.667999	ГБУЗ "Унечская ЦРБ"	3231001166	14686,5	здание	110	206998	515	А	63,2	Унечское МУПЖКО	3231001279	г. Унеча, ул. Ленина, д. 1	размещение	63,2
214	Унечский район	город Унеча	Октябрьская	54	1	52.851185 32.667999	ГБУЗ "Унечская ЦРБ"	3231001166	14686,5	здание	110	206998	515	Б	27,5	Унечское МУПЖКО	3231001279	г. Унеча, ул. Ленина, д. 1	размещение	27,5
215	Унечский район	город Унеча	Октябрьская	54	1	52.851185 32.667999	ГБУЗ "Унечская ЦРБ"	3231001166	14686,5	здание	110	206998	515	Б	25,5	ООО "ЭПК № 2"	3234004373	г. Брянск, ул. Глинки, д. 2	размещение	25,5
216	Унечский район	город Унеча	Октябрьская	54	1	52.851185 32.667999	ГБУЗ "Унечская ЦРБ"	3231001166	14686,5	здание	110	206998	515	Г	0,2	ООО "ЭКОС"	3233007935	г. Брянск, ул. Калинина, д. 98а	размещение	0,2

Приложение А6.1. "Сведения о контейнерных площадках и контейнерах, расположенных на территории Брянской области", утвержденное постановлением Правительства Брянской области от 25 мая 2020 г. № 224-п

№ п/п	Данные о нахождении мест (площадок) накопления твердых коммунальных отходов					Контейнеры для несортированных отходов			Контейнеры для утилизируемых отходов (раздельный сбор)			Контейнеры для сбора крупногабаритных отходов (бункеры)		
	Муниципальный район/городской округ	ОКТМО	Наименование административно-территориальной единицы	Адрес места накопления ТКО	Координаты мест накопления	Кол-во	Емкость (отдельного контейнера), куб. м	Материал контейнера	Кол-во	Емкость (отдельного контейнера), куб. м	Материал контейнера	Кол-во	Емкость (отдельного контейнера), куб. м	Материал контейнера
1	Брасовский муниципальный район	15604000	Локотское городское поселение	р.п. Локоть, ул. Дзержинского 7	52.572941, 34.574451	4	0,8							
2	Брасовский муниципальный район	15604000	Локотское городское поселение	р.п. Локоть, ул. Дзержинского 16	52.571326, 34.571375							1	7,8	
3	Брасовский муниципальный район	15604000	Локотское городское поселение	р.п. Локоть, ул. Дзержинского 3А	52.574624, 34.575487	6	0,8							
4	Брасовский муниципальный район	15604000	Локотское городское поселение	р.п. Локоть, ул. Ленина 29	52.567827, 34.574919	3	0,8							
5	Брасовский муниципальный район	15604000	Локотское городское поселение	р.п. Локоть, ул. Ленина 49	52.568911, 34.575639	4	0,8							
6	Брасовский муниципальный район	15604000	Локотское городское поселение	р.п. Локоть, пер. Транспортный 34	52.587217, 34.593999	1	0,8							
7	Брасовский муниципальный район	15604000	Локотское городское поселение	р.п. Локоть, ул. Траспортная 64	52.590488, 34.576436	2	0,8							
8	Брасовский муниципальный район	15604000	Локотское городское поселение	р.п. Локоть, ул. Лесозаводская 57	52.583812, 34.578406	2	0,8							
9	Брасовский муниципальный район	15604000	Локотское городское поселение	р.п. Локоть, пер. Лесозаводской 22	52.589235, 34.572870	2	0,8							
10	Брасовский муниципальный район	15604000	Локотское городское поселение	р.п. Локоть, ул. Студенческая 1	52.559014, 34.574817	1	0,8							
11	Брасовский муниципальный район	15604000	Локотское городское поселение	р.п. Локоть, ул. Вали Котика 13	52.583230, 34.567216	4	0,8							
12	Брасовский муниципальный район	15604000	Локотское городское поселение	р.п. Локоть, ул. Вали Котика 25	52.579722, 34.565532	4	0,8							
13	Брасовский муниципальный район	15604000	Локотское городское поселение	р.п. Локоть, ул. Северная 2	52.573831, 34.570880	3	0,8							
14	Брасовский муниципальный район	15604000	Локотское городское поселение	р.п. Локоть, ул. Пушкинская 21	52.555756, 34.556468	1	0,8							
15	Брасовский муниципальный район	15604000	Локотское городское поселение	р.п. Локоть, пр-т Ленина 6а	52.562734, 34.578384	4	0,8							
16	Брасовский муниципальный район	15604000	Локотское городское поселение	р.п. Локоть, ул. Зеленая Роща 22	52.590522, 34.568991	2	0,8							

№ п/п	Данные о нахождении мест (площадок) накопления твердых коммунальных отходов					Контейнеры для несортированных отходов			Контейнеры для утилизируемых отходов (раздельный сбор)			Контейнеры для сбора крупногабаритных отходов (бункеры)		
	Муниципальный район/городской округ	ОКТМО	Наименование административно-территориальной единицы	Адрес места накопления ТКО	Координаты мест накопления	Кол-во	Емкость (отдельного контейнера), куб. м	Материал контейнера	Кол-во	Емкость (отдельного контейнера), куб. м	Материал контейнера	Кол-во	Емкость (отдельного контейнера), куб. м	Материал контейнера
17	Брасовский муниципальный район	15604000	Локотское городское поселение	р.п. Локоть, ул. Зеленая Роща 44	52.593443, 34.567463	1	0,8							
18	Брасовский муниципальный район	15604000	Локотское городское поселение	п. Каменка, д. 17	52.494242, 34.521161	2	0,8							
19	Брасовский муниципальный район	15604000	Локотское городское поселение	п. Каменка, д. 10	52.492915, 34.521129	9	0,8							
20	Брасовский муниципальный район	15604000	Локотское городское поселение	с. Брасово, пер. Октябрьский, д. № 1	52.591030, 34.600135	1	0,8							
21	Брасовский муниципальный район	15604000	Локотское городское поселение	с. Брасово, ул. Октябрьская, дом № 71	52.596051, 34.595983	1	0,8							
22	Брасовский муниципальный район	15604000	Вороноволгское сельское поселение	д. Городище 1-е, ул. 1 мая	52.530764, 34.541969	2	0,8							
23	Брасовский муниципальный район	15604000	Вороноволгское сельское поселение	д. Городище 1-е, ул. 8 марта	52.529305, 34.538708	1	0,8							
24	Брасовский муниципальный район	15604000	Вороноволгское сельское поселение	д. Городище 1-е, ул. Октябрьская	52.532844, 34.529969	1	0,8							
25	Брасовский муниципальный район	15604000	Вороноволгское сельское поселение	д. Городище 1-е, ул. Ленина	52.536103, 34.546709	1	0,8							
26	Брасовский муниципальный район	15604000	Вороноволгское сельское поселение	п. Красный Колодец, ул. Ленина	52.592978, 34.501091	7	0,8							
27	Брасовский муниципальный район	15604000	Вороноволгское сельское поселение	п. Ворон Лог, ул. Центральная	52.539856, 34.505760	5	0,8							
28	Брасовский муниципальный район	15604000	Крупецкое сельское поселение	п. Коммуна, ул. Центральная 16	52.530676, 34.477715	2	0,8							
29	Брасовский муниципальный район	15604000	Крупецкое сельское поселение	п. Коммуна, ул. Центральная 28	52.529374, 34.473446	2	0,8							
30	Брасовский муниципальный район	15604000	Крупецкое сельское поселение	п. Коммуна, ул. Луговая 7	52.527478, 34.482841	2	0,8							
31	Брасовский муниципальный район	15604000	Крупецкое сельское поселение	п. Коммуна, пер. Садовый 13	52.526696, 34.470197	2	0,8							
32	Брасовский муниципальный район	15604000	Крупецкое сельское поселение	п. Коммуна, ул. Молодежная 15	52.520367, 34.467732	1	0,8							
33	Брасовский муниципальный район	15604000	Крупецкое сельское поселение	д. Крупец, ул. Центральная 25	52.513793, 34.425510	1	0,8							
34	Брасовский муниципальный район	15604000	Крупецкое сельское поселение	д. Крупец, ул. Центральная 39	52.513239, 34.422581	1	0,8							
35	Брасовский муниципальный район	15604000	Крупецкое сельское поселение	д. Крупец, ул. Центральная 59	52.510544, 34.410025	1	0,8							

№ п/п	Данные о нахождении мест (площадок) накопления твердых коммунальных отходов					Контейнеры для несортированных отходов			Контейнеры для утилизируемых отходов (раздельный сбор)			Контейнеры для сбора крупногабаритных отходов (бункеры)		
	Муниципальный район/городской округ	ОКТМО	Наименование административно-территориальной единицы	Адрес места накопления ТКО	Координаты мест накопления	Кол-во	Емкость (отдельного контейнера), куб. м	Материал контейнера	Кол-во	Емкость (отдельного контейнера), куб. м	Материал контейнера	Кол-во	Емкость (отдельного контейнера), куб. м	Материал контейнера
36	Брасовский муниципальный район	15604000	Крупецкое сельское поселение	д. Крупец, ул. Центральная 65	52.511773, 34.416830	1	0,8							
37	Брасовский муниципальный район	15604000	Крупецкое сельское поселение	д. Крупец, ул. Октябрьская 1	52.514817, 34.409459	1	0,8							
38	Брасовский муниципальный район	15604000	Крупецкое сельское поселение	д. Крупец, ул. Центральная 98	52.510808, 34.403797	1	0,8							
39	Брасовский муниципальный район	15604000	Крупецкое сельское поселение	д. Крупец, ул. Центральная 106	52.510740, 34.400036	1	0,8							
40	Брасовский муниципальный район	15604000	Крупецкое сельское поселение	д. Крупец, ул. Центральная 121	52.510586, 34.395316	1	0,8							
41	Брасовский муниципальный район	15604000	Крупецкое сельское поселение	д. Крупец, ул. Лесная 8	52.508368, 34.388673	1	0,8							
42	Брасовский муниципальный район	15604000	Крупецкое сельское поселение	с. Холмецкий Хутор, ул. Центральная д. 6	52.506762, 34.342218	1	0,8							
43	Брасовский муниципальный район	15604000	Погребское сельское поселение	д. Погребы, ул. Лесная 1	52.667203, 34.518759	2	0,8							
44	Брасовский муниципальный район	15604000	Погребское сельское поселение	д. Погребы, ул. Заводская 2	52.652577, 34.528020							1	7,8	
45	Брасовский муниципальный район	15604000	Погребское сельское поселение	д. Погребы, ул. Строительная 19а	52.654251, 34.540807	3	0,8							
46	Брасовский муниципальный район	15604000	Погребское сельское поселение	д. Погребы, ул. Заводская/Школьная	52.654251, 34.540807	2	0,8							
47	Брянский муниципальный район	15608000	Брянский муниципальный район Снежское сельское поселение	с. Толмачево, ул. Трудовая, д. 28Б	53.253751 34.268912	2	0,8							
48	Брянский муниципальный район	15608000	Брянский муниципальный район Снежское сельское поселение	с.Толмачево, ул.Слободская 3 Г	53.254970 34.268691	1	0,64							
49	Брянский муниципальный район	15608000	Брянский муниципальный район Снежское сельское поселение	с.Толмачево, ул. Слободская, д.96	53.2585 34.2707	1	0,8							
50	Брянский муниципальный район	15608000	Брянский муниципальный район Снежское сельское поселение	с.Толмачево, ул. Слободская, д.80	53.2606, 34.2720	1	0,8							

№ п/п	Данные о нахождении мест (площадок) накопления твердых коммунальных отходов					Контейнеры для несортированных отходов			Контейнеры для утилизируемых отходов (раздельный сбор)			Контейнеры для сбора крупногабаритных отходов (бункеры)		
	Муниципальный район/городской округ	ОКТМО	Наименование административно-территориальной единицы	Адрес места накопления ТКО	Координаты мест накопления	Кол-во	Емкость (отдельного контейнера), куб. м	Материал контейнера	Кол-во	Емкость (отдельного контейнера), куб. м	Материал контейнера	Кол-во	Емкость (отдельного контейнера), куб. м	Материал контейнера
51	Брянский муниципальный район	15608000	Брянский муниципальный район Снежское сельское поселение	с.Толмачево, ул.Слободская 37б	53.2611, 34.2735	3	0,64							
52	Брянский муниципальный район	15608000	Брянский муниципальный район Снежское сельское поселение	с.Толмачево, пер. Трудовой д.4	53.2554, 34.2698	1	0,64							
53	Брянский муниципальный район	15608000	Снежское сельское поселение	П. Толмачево, ул. Крыловская, 46	53.248142, 34.275040	1	0,8							
54	Брянский муниципальный район	15608000	Брянский муниципальный район Снежское сельское поселение	С. Толмачево ул. Трудовая,д. 31	53.2532, 34.2675	1	0,64							
55	Брянский муниципальный район	15608000	Брянский муниципальный район Снежское сельское поселение	с. Толмачево ул. Ромашина,д. 37	53.2479, 34.2658	3	0,64							
56	Брянский муниципальный район	15608000	Снежское сельское поселение	п.Толмачево, ул.Слободская, 25	53.258432, 34.272327	1	0,64							
57	Брянский муниципальный район	15608000	Брянский муниципальный район Снежское сельское поселение	с. Толмачево ул. Ромашина	53.2502, 34.2652	1	0,64							
58	Брянский муниципальный район	15608000	Брянский муниципальный район Снежское сельское поселение	с. Толмачево ул. Ромашина	53.2517, 34.2578	2	0,64							
59	Брянский муниципальный район	15608000	Супонеское СП	с.Супонево, ул. Ленина, 50	53.203910, 34.285451	1	1,1							
60	Брянский муниципальный район	15608000	Супонеское СП	с.Супонево, ул. Ленина-Российская	53.207092, 34.294470	1	1,1							
61	Брянский муниципальный район	15608000	Супонеское СП	с.Супонево, ул. Ленина, 14	53.206423, 34.292431	1	1,1							
62	Брянский муниципальный район	15608000	Супонеское СП	с.Супонево, ул. Ленина, 73	53.202491, 34.283484	1	1,1							

№ п/п	Данные о нахождении мест (площадок) накопления твердых коммунальных отходов					Контейнеры для несортированных отходов			Контейнеры для утилизируемых отходов (раздельный сбор)			Контейнеры для сбора крупногабаритных отходов (бункеры)		
	Муниципальный район/городской округ	ОКТМО	Наименование административно-территориальной единицы	Адрес места накопления ТКО	Координаты мест накопления	Кол-во	Емкость (отдельного контейнера), куб. м	Материал контейнера	Кол-во	Емкость (отдельного контейнера), куб. м	Материал контейнера	Кол-во	Емкость (отдельного контейнера), куб. м	Материал контейнера
63	Брянский муниципальный район	15608000	Супонеское СП	с. Супонево ул. Дачная,30	53.223889, 34.316398	2	1,1							
64	Брянский муниципальный район	15608000	Супонеское СП	с. Супонево ул. Октябрьская,65	53.217403, 34.323854	1	0,77							
65	Брянский муниципальный район	15608000	Супонеское СП	Андреевский луг	53.203133, 34.338677	1	0,8							
66	Брянский муниципальный район	15608000	Супонеское СП	к/гл около Свенского монастыря	53.207678, 34.329587	2	0,8							
67	Брянский муниципальный район	15608000	Супонеское СП	с.Супонево, ул.Тимоновская, 35-45	53.208290, 34.339490	1	0,8							
68	Брянский муниципальный район	15608000	Супонеское СП	с.Супонево, пер.Брянский	53.203252, 34.267040	1	1,1							
69	Брянский муниципальный район	15608000	Супонеское СП	с.Супонево, ул.Комсомольская 7-64	53.209200, 34.319389	1	0,8							
70	Брянский муниципальный район	15608000	Брянский муниципальный район Снежское сельское поселение	п. Кузьмино ул. Солнечная,11	53.2642, 34.2850	1	0,64							
71	Брянский муниципальный район	15608000	Брянский муниципальный район Снежское сельское поселение	п. Кузьмино ул. Солнечная,29а	53.2621, 34.2842	2	0,64							
72	Брянский муниципальный район	15608000	Брянский муниципальный район Снежское сельское поселение	п. Кузьмино ул. Солнечная,23	53.2567, 34.2804	2	0,64							
73	Брянский муниципальный район	15608000	Брянский муниципальный район Снежское сельское поселение	с.Толмачево, ул.Слободская д.17	53.2585, 34.2728	1	0,64							
74	Брянский муниципальный район	15608000	Брянский муниципальный район Снежское сельское поселение	Мегаполис-Парк, д. 1	53.266015 34.291050	5	0,8							

№ п/п	Данные о нахождении мест (площадок) накопления твердых коммунальных отходов					Контейнеры для несортированных отходов			Контейнеры для утилизируемых отходов (раздельный сбор)			Контейнеры для сбора крупногабаритных отходов (бункеры)		
	Муниципальный район/городской округ	ОКТМО	Наименование административно-территориальной единицы	Адрес места накопления ТКО	Координаты мест накопления	Кол-во	Емкость (отдельного контейнера), куб. м	Материал контейнера	Кол-во	Емкость (отдельного контейнера), куб. м	Материал контейнера	Кол-во	Емкость (отдельного контейнера), куб. м	Материал контейнера
75	Брянский муниципальный район	15608000	Брянский муниципальный район Снежское сельское поселение	Мегаполис-Парк, д. 10	53.268910, 34.291979	4	0,8							
76	Брянский муниципальный район	15608000	Брянский муниципальный район Снежское сельское поселение	Мегаполис-Парк, д. 6	53.267120 34.291580	4	0,8							
77	Брянский муниципальный район	15608000	Брянский муниципальный район Снежское сельское поселение	п.Путевка (на въезде)	53.264185, 34.292851	4	0,8							
78	Брянский муниципальный район	15608000	Брянский муниципальный район Снежское сельское поселение	п.Путевка, ул. Строителей, д. 27	53.261824 34.302620	3	0,8							
79	Брянский муниципальный район	15608000	Брянский муниципальный район Снежское сельское поселение	п.Путевка, ул. Строителей, д. 13	53.263471 34.297910	4	0,8							
80	Брянский муниципальный район	15608000	Брянский муниципальный район Снежское сельское поселение	п.Путевка, ул. Молодежная, д. 18	53.262268 34.300152	3	0,8							
81	Брянский муниципальный район	15608000	Брянский муниципальный район Снежское сельское поселение	п.Путевка, ул. Центральная, д. 15	53.261061, 34.296859							1	7,8	
82	Брянский муниципальный район	15608000	Брянский муниципальный район Снежское сельское поселение	п. Путевка, ул. Андрея Галицина, д. 2	53.263836, 34.302314							1	7,8	
83	Брянский муниципальный район	15608000	Брянский муниципальный район Снежское сельское поселение	п. Путевка, ул. Андрея Галицина, д. 2	53.263546, 34.302261							1	7,8	

№ п/п	Данные о нахождении мест (площадок) накопления твердых коммунальных отходов					Контейнеры для несортированных отходов			Контейнеры для утилизируемых отходов (раздельный сбор)			Контейнеры для сбора крупногабаритных отходов (бункеры)		
	Муниципальный район/городской округ	ОКТМО	Наименование административно-территориальной единицы	Адрес места накопления ТКО	Координаты мест накопления	Кол-во	Емкость (отдельного контейнера), куб. м	Материал контейнера	Кол-во	Емкость (отдельного контейнера), куб. м	Материал контейнера	Кол-во	Емкость (отдельного контейнера), куб. м	Материал контейнера
84	Брянский муниципальный район	15608000	Брянский муниципальный район Снежское сельское поселение	п.Путевка, ул. Зеленая д.2	53.260277, 34.298430	2	0,8							
85	Брянский муниципальный район	15608000	Брянский муниципальный район Снежское сельское поселение	п.Путевка, ул. Строителей, д. 19	53.2641 34.3001	3	0,8							
86	Брянский муниципальный район	15608000	Брянский муниципальный район Снежское сельское поселение	п. Путевка, ул. Андрея Галицина, д. 5	53.2619 34.3004	3	0,8							
87	Брянский муниципальный район	15608000	Брянский муниципальный район Снежское сельское поселение	п. Путевка, ул.Централь-ная 1в	53.256949 34.314366	2	0,8							
88	Брянский муниципальный район	15608000	Брянский муниципальный район Снежское сельское поселение	п. Путевка, ул. Депутатская 62	53.263767 34.290749	2	0,64							
89	Брянский муниципальный район	15608000	Брянский муниципальный район Снежское сельское поселение	п. Кузьмино, 3-й проезд Высоцкого, д. 2	53.258580 34.272721	3	1,1							
90	Брянский муниципальный район	15608000	Брянский муниципальный район Снежское сельское поселение	п.Кузьмино, ул.Солнечная 17а	53.258621 34.274872	2	0,64							
91	Брянский муниципальный район	15608000	Брянский муниципальный район Снежское сельское поселение	п.Толмачево, ул. Трудовая, д. 9	53.252885 34.271209	2	0,8							
92	Брянский муниципальный район	15608000	Брянский муниципальный район Снежское сельское поселение	п.Толмачево, ул. Трудовая, д. 136	53.252049 34.270791	2	0,8							

№ п/п	Данные о нахождении мест (площадок) накопления твердых коммунальных отходов					Контейнеры для несортированных отходов			Контейнеры для утилизируемых отходов (раздельный сбор)			Контейнеры для сбора крупногабаритных отходов (бункеры)		
	Муниципальный район/городской округ	ОКТМО	Наименование административно-территориальной единицы	Адрес места накопления ТКО	Координаты мест накопления	Кол-во	Емкость (отдельного контейнера), куб. м	Материал контейнера	Кол-во	Емкость (отдельного контейнера), куб. м	Материал контейнера	Кол-во	Емкость (отдельного контейнера), куб. м	Материал контейнера
93	Брянский муниципальный район	15608000	Брянский муниципальный район Снежское сельское поселение	п.Путевка, Рославльская 9	53.256119 34.323468	4	0,75							
94	Брянский муниципальный район	15608000	Брянский муниципальный район Снежское сельское поселение	п.Путевка, Рославльская 6	53.257317 34.318806	1	1,1							
95	Брянский муниципальный район	15608000	Брянский муниципальный район Снежское сельское поселение	п.Путевка, Рославльская 7	53.257074 34.320129	3	0,75							
96	Брянский муниципальный район	15608000	Брянский муниципальный район Снежское сельское поселение	п.Путевка, Рославльская 8	53.256781 34.321679	4	0,75							
97	Брянский муниципальный район	15608000	Брянский муниципальный район Снежское сельское поселение	п.Путевка, Рославльская 6	53.257710 34.318076	3	1,1							
98	Брянский муниципальный район	15608000	Отрадненское сельское поселение	Ново-Отрадноеп. Кротова,101	53.295585, 34.202088	2	0,8							
99	Брянский муниципальный район	15608000	Отрадненское сельское поселение	Ново-Отрадное, ул. Алымовой	53.296412, 34.202335	3	0,8							
100	Брянский муниципальный район	15608000	Отрадненское сельское поселение	Ново-Отрадное, ул. Ярмарочная,5	53.301157, 34.202370	1	1,1							
101	Брянский муниципальный район	15608000	Стеклянно-радицкое сельское поселение	П. Козелкино, ул. Лесная, 43а	53.328628, 34.494768	3	0,8							
102	Брянский муниципальный район	15608000	Стеклянно-радицкое сельское поселение	П. Козелкино, ул. Лесная, 79	53.329924, 34.501442	3	0,8							
103	Брянский муниципальный район	15608000	Стеклянно-радицкое сельское поселение	П. Козелкино, ул. Лесная, 33	53.330472, 34.491660	3	0,8							
104	Брянский муниципальный район	15608000	Стеклянно-радицкое сельское поселение	П. Козелкино, ул. Лесная, 16	53.329606, 34.487411	3	0,8							

№ п/п	Данные о нахождении мест (площадок) накопления твердых коммунальных отходов					Контейнеры для несортированных отходов			Контейнеры для утилизируемых отходов (раздельный сбор)			Контейнеры для сбора крупногабаритных отходов (бункеры)		
	Муниципальный район/городской округ	ОКТМО	Наименование административно-территориальной единицы	Адрес места накопления ТКО	Координаты мест накопления	Кол-во	Емкость (отдельного контейнера), куб. м	Материал контейнера	Кол-во	Емкость (отдельного контейнера), куб. м	Материал контейнера	Кол-во	Емкость (отдельного контейнера), куб. м	Материал контейнера
105	Брянский муниципальный район	15608000	Брянский муниципальный район Мичуринское сельское поселение	п. Мичуринский, ул. Молодежная, 1	53.276947 34.231189							1	7,8	
106	Брянский муниципальный район	15608000	Брянский муниципальный район Мичуринское сельское поселение	Д. Меркульево, ул. Советская, 13	53.275488, 34.152761	4	0,8							
107	Брянский муниципальный район	15608000	Брянский муниципальный район Мичуринское сельское поселение	Д. Меркульево (при въезде)	53.276581, 34.148277	1	0,8							
108	Брянский муниципальный район	15608000	Брянский муниципальный район Мичуринское сельское поселение	Д. Меркульево, ул. Ворошилова	53.272855, 34.158897	2	0,8							
109	Брянский муниципальный район	15608000	Брянский муниципальный район Мичуринское сельское поселение	д. Меркульево, пер. Воинский, 2	53.242747, 34.152980							1	7,8	
110	Брянский муниципальный район	15608000	Брянский муниципальный район Мичуринское сельское поселение	Д. Колтово, ул. Центральная,	53.271821, 34.121626	1	0,8							
111	Брянский муниципальный район	15608000	Брянский муниципальный район Мичуринское сельское поселение	Д. Колтово, ул. Полевая	53.269628, 34.129378	7	0,8							
112	Брянский муниципальный район	15608000	Брянский муниципальный район Мичуринское сельское поселение	пос. Мичуринский, ул. Пасечная, 18	53.274772 34.243787							1	7,8	
113	Брянский муниципальный район	15608000	Брянский муниципальный район Журиничское сельское поселение	с. Малое Полпино,ул. Партизанская, 2 А	53.270587, 34.620168	2	0,64							

№ п/п	Данные о нахождении мест (площадок) накопления твердых коммунальных отходов					Контейнеры для несортированных отходов			Контейнеры для утилизируемых отходов (раздельный сбор)			Контейнеры для сбора крупногабаритных отходов (бункеры)		
	Муниципальный район/городской округ	ОКТМО	Наименование административно-территориальной единицы	Адрес места накопления ТКО	Координаты мест накопления	Кол-во	Емкость (отдельного контейнера), куб. м	Материал контейнера	Кол-во	Емкость (отдельного контейнера), куб. м	Материал контейнера	Кол-во	Емкость (отдельного контейнера), куб. м	Материал контейнера
114	Брянский муниципальный район	15608000	Брянский муниципальный район Журиничское сельское поселение	с. Малое Полпино, ул. Комсомольская (остановка)	53.271662, 34.631136	4	0,64							
115	Брянский муниципальный район	15608000	Брянский муниципальный район Журиничское сельское поселение	с. Малое Полпино,ул. Заводская	53.278496, 34.617989	2	0,64							
116	Брянский муниципальный район	15608000	Брянский муниципальный район Журиничское сельское поселение	с. Малое Полпино,ул. Юбилейная	53.278557, 34.627404	8	0,64							
117	Брянский муниципальный район	15608000	Брянский муниципальный район Журиничское сельское поселение	с. Малое Полпино ул. Молодежная	53.278342, 34.625387	4	0,64							
118	Брянский муниципальный район	15608000	Брянский муниципальный район Журиничское сельское поселение	с. Журиничи, ул. Лесная	53.326231, 34.704608	1	0,64							
119	Брянский муниципальный район	15608000	Брянский муниципальный район Журиничское сельское поселение	с. Журиничи, ул. Партизанская, 38	53.320106, 34.705762	1	0,64							
120	Брянский муниципальный район	15608000	Брянский муниципальный район Журиничское сельское поселение	с. Журиничи, ул. Колхозная,13	53.313449, 34.707519	1	0,64							
121	Брянский муниципальный район	15608000	Брянский муниципальный район Журиничское сельское поселение	с. Журиничи, ул. Партизанская 2	53.315100, 34.703506	1	0,64							
122	Брянский муниципальный район	15608000	Брянский муниципальный район Журиничское сельское поселение	с. Журиничи, ул. Песочная,33	53.308135, 34.701360	1	0,64							

№ п/п	Данные о нахождении мест (площадок) накопления твердых коммунальных отходов					Контейнеры для несортированных отходов			Контейнеры для утилизируемых отходов (раздельный сбор)			Контейнеры для сбора крупногабаритных отходов (бункеры)		
	Муниципальный район/городской округ	ОКТМО	Наименование административно-территориальной единицы	Адрес места накопления ТКО	Координаты мест накопления	Кол-во	Емкость (отдельного контейнера), куб. м	Материал контейнера	Кол-во	Емкость (отдельного контейнера), куб. м	Материал контейнера	Кол-во	Емкость (отдельного контейнера), куб. м	Материал контейнера
123	Брянский муниципальный район	15608000	Брянский муниципальный район Журиничское сельское поселение	с. Журиничи, ул.Шумского,10	53.312812, 34.703012	1	0,64							
124	Брянский муниципальный район	15608000	Брянский муниципальный район Журиничское сельское поселение	с.Журиничи,ул. Песочная,1 А	53.314573, 34.703678	1	0,64							
125	Брянский муниципальный район	15608000	Брянский муниципальный район Журиничское сельское поселение	п. Бежань, ул. Ленина, 5	53.318376, 34.649952	2	0,64							
126	Брянский муниципальный район	15608000	Брянский муниципальный район Журиничское сельское поселение	п.Бело-Бережский санаторий, ул. Центральная	53.235381, 34.576778	3	0,8							
127	Брянский муниципальный район	15608000	Брянский муниципальный район Журиничское сельское поселение	п.Бело-Бережский санаторий, ул. Лесная	53.235359, 34.582063	2	0,8							
128	Брянский муниципальный район	15608000	Брянский муниципальный район Добрунское сельское поселение	д. Добрунь, ул. Брянская, 6	53.189274, 34.241588							1	7,8	
129	Брянский муниципальный район	15608000	Брянский муниципальный район Добрунское сельское поселение	д. Добрунь, ул. Школьная 15	53.190231, 34.244512							1	7,8	
130	Брянский муниципальный район	15608000	Брянский муниципальный район Добрунское сельское поселение	д. Добрунь, ул. Брянская, 15А	53.191627, 34.247316							1	7,8	
131	Брянский муниципальный район	15608000	Брянский муниципальный район	Д. Добруиь, ул. Сергея Халаева	53.206665, 34.258603	1	0,8							
132	Брянский муниципальный район	15608000	Брянский муниципальный район Добрунское сельское поселение	д. Добрунь, ул. Юбилейная, 30	53.192441, 34.238658							2	7,8	

№ п/п	Данные о нахождении мест (площадок) накопления твердых коммунальных отходов					*Контейнеры для несортированных отходов*			*Контейнеры для утилизируемых отходов (раздельный сбор)*			*Контейнеры для сбора крупногабаритных отходов (бункеры)*		
	Муниципальный район/городской округ	ОКТМО	Наименование административно-территориальной единицы	Адрес места накопления ТКО	Координаты мест накопления	Кол-во	Емкость (отдельного контейнера), куб. м	Материал контейнера	Кол-во	Емкость (отдельного контейнера), куб. м	Материал контейнера	Кол-во	Емкость (отдельного контейнера), куб. м	Материал контейнера
133	Брянский муниципальный район	15608000	Брянский муниципальный район Добрунское сельское поселение	д. Добрунь, ул. Парковая 3 А	53.185657, 34.242938							1	7,8	
134	Брянский муниципальный район	15608000	Брянский муниципальный район Добрунское сельское поселение	д. Тешеничи,ул. Овражная, 44	53.187704, 34.201737	2	0,8							
135	Брянский муниципальный район	15608000	Брянский муниципальный район Добрунское сельское поселение	д. Тешеничи	53.185917, 34.211396	2	0,8							
136	Брянский муниципальный район	15608000	Брянский муниципальный район Добрунское сельское поселение	д. Тешеничи, ул. Заозерная	53.185147, 34.193617	2	0,8							
137	Брянский муниципальный район	15608000	Брянский муниципальный район Добрунское сельское поселение	д. Теменичи, ул. Шоссейная, 5	53.223743, 34.130411	1	0,8							
138	Брянский муниципальный район	15608000	Брянский муниципальный район Добрунское сельское поселение	д. Теменичи, ул. Светлая, 1-2	53.219574, 34.142091	2	0,8							
139	Брянский муниципальный район	15608000	Брянский муниципальный район Добрунское сельское поселение	д. Теменичи, ул. Светлая	53.218725, 34.146767	4	0,8							
140	Брянский муниципальный район	15608000	Брянский муниципальный район Добрунское сельское поселение	д. Теменичи, ул.Лесная	53.219215, 34.133635	2	0,8							
141	Брянский муниципальный район	15608000	Брянский муниципальный район Добрунское сельское поселение	д. Теменичи, ул. Светлая, 1а	53.220786, 34.134837	3	0,8							

№ п/п	Данные о нахождении мест (площадок) накопления твердых коммунальных отходов					Контейнеры для несортированных отходов			Контейнеры для утилизируемых отходов (раздельный сбор)			Контейнеры для сбора крупногабаритных отходов (бункеры)		
	Муниципальный район/городской округ	ОКТМО	Наименование административно-территориальной единицы	Адрес места накопления ТКО	Координаты мест накопления	Кол-во	Емкость (отдельного контейнера), куб. м	Материал контейнера	Кол-во	Емкость (отдельного контейнера), куб. м	Материал контейнера	Кол-во	Емкость (отдельного контейнера), куб. м	Материал контейнера
142	Брянский муниципальный район	15608000	Брянский муниципальный район Добрунское сельское поселение	д. Теменичи, ул. Светлая, 1б	53.220142, 34.139879	1	0,8							
143	Брянский муниципальный район	15608000	Добрунькая сельское поселение	П. Новопокровский	53.224810, 34.115855	5	0,8							
144	Брянский муниципальный район	15608000	Брянский муниципальный район Добрунское сельское поселение	с. Теменечи, ул.Светлая	53.220329, 34.137215	8	0,64							
145	Брянский муниципальный район	15608000	Брянский муниципальный район Добрунское сельское поселение	д. Тиганово, ул. Садовая 138	53.194004, 34.209975							1	7,8	
146	Брянский муниципальный район	15608000	Брянский муниципальный район Добрунское сельское поселение	д. Тиганово, ул. Садовая 8	53.200892, 34.225017							1	7,8	
147	Брянский муниципальный район	15608000	Брянский муниципальный район Добрунское сельское поселение	д. Тиганово, ул. Строителей 2	53.202749, 34.228717							1	7,8	
148	Брянский муниципальный район	15608000	Брянский муниципальный район Новодарковичское сельское поселение	п. Новые Дарковичи, вблизи д. 2А	53.380987, 34.318159	6	1,1							
149	Брянский муниципальный район	15608000	Брянский муниципальный район Новодарковичское сельское поселение	п. Новые Дарковичи,д. 15	53.384596, 34.314732	4	1,1							
150	Брянский муниципальный район	15608000	Стеклянно-радицкое сельское поселение	Железнодорожный разъезд Урицкий	53.317048, 34.415411	2	0,8							
151	Брянский муниципальный район	15608000	Брянский муниципальный район Пальцовское сельское поселение	п. Пальцо, ул. Пионерская, 3	53.288467, 34.921563	5	0,75							

№ п/п	Данные о нахождении мест (площадок) накопления твердых коммунальных отходов					Контейнеры для несортированных отходов			Контейнеры для утилизируемых отходов (раздельный сбор)			Контейнеры для сбора крупногабаритных отходов (бункеры)		
	Муниципальный район/городской округ	ОКТМО	Наименование административно-территориальной единицы	Адрес места накопления ТКО	Координаты мест накопления	Кол-во	Емкость (отдельного контейнера), куб. м	Материал контейнера	Кол-во	Емкость (отдельного контейнера), куб. м	Материал контейнера	Кол-во	Емкость (отдельного контейнера), куб. м	Материал контейнера
152	Брянский муниципальный район	15608000	Брянский муниципальный район Пальцовское сельское поселение	п. Пальцо, ул. Ленина, 1	53.287983, 34.922067	4	0,75							
153	Брянский муниципальный район	15608000	Брянский муниципальный район Пальцовское сельское поселение	п. Пальцо, ул. Ленина, 5	53.288857, 34.923730	4	0,75							
154	Брянский муниципальный район	15608000	Брянский муниципальный район Добрунское сельское поселение	с. Октябрьское, ул. Нагорная 5	53.226804, 34.220044	2	0,8							
155	Брянский муниципальный район	15608000	Брянский муниципальный район Добрунское сельское поселение	с.Октябрьское, ул. Березовая, 30	55.558127, 73.593752	1	0,8							
156	Брянский муниципальный район	15608000	Брянский муниципальный район Добрунское сельское поселение	с.Октябрьское, ул. Заречная	53.222777, 34.200798	3	0,8							
157	Брянский муниципальный район	15608000	Брянский муниципальный район Добрунское сельское поселение	с. Октябрьское, ул. Нагорная 122	53.225414, 34.210757	3	0,8							
158	Брянский муниципальный район	15608000	Брянский муниципальный район Добрунское сельское поселение	д.Бакшеево	53.169004, 34.170979	3	0,8							
159	Брянский муниципальный район	15608000	Брянский муниципальный район Добрунское сельское поселение	с. Октябрьское,ул. Нагорная,68 а	53.216475, 34.221869	3	0,8							
160	Брянский муниципальный район	15608000	Брянский муниципальный район Свенское сельское поселение	п. Свень - Транспортная, ул. Зеленый Бор, 14	53.178644, 34.367108	2	0,8							

№ п/п	Данные о нахождении мест (площадок) накопления твердых коммунальных отходов					Контейнеры для несортированных отходов			Контейнеры для утилизируемых отходов (раздельный сбор)			Контейнеры для сбора крупногабаритных отходов (бункеры)		
	Муниципальный район/городской округ	ОКТМО	Наименование административно-территориальной единицы	Адрес места накопления ТКО	Координаты мест накопления	Кол-во	Емкость (отдельного контейнера), куб. м	Материал контейнера	Кол-во	Емкость (отдельного контейнера), куб. м	Материал контейнера	Кол-во	Емкость (отдельного контейнера), куб. м	Материал контейнера
161	Брянский муниципальный район	15608000	Брянский муниципальный район Свенское сельское поселение	п. Свень - Транспортная, пер. Песчанный, 4	53.172869, 34.358233	3	0,8							
162	Брянский муниципальный район	15608000	Брянский муниципальный район Свенское сельское поселение	п. Свень - Транспортная, ул. Клинцовская,4	53.171709, 34.361296	2	0,8							
163	Брянский муниципальный район	15608000	Брянский муниципальный район Свенское сельское поселение	п. Свень - Транспортная, ул. Песчаная,27	53.169722, 34.359284	1	0,8							
164	Брянский муниципальный район	15608000	Брянский муниципальный район Свенское сельское поселение	п. Свень - Транспортная, ул. Транспортная	53.168032, 34.357437	1	0,8							
165	Брянский муниципальный район	15608000	Брянский муниципальный район Свенское сельское поселение	п. Свень - Транспортная, ул. Транспортная (вышка)	53.170451, 34.356988	1	0,8							
166	Брянский муниципальный район	15608000	Брянский муниципальный район Свенское сельское поселение	п. Свень - Транспортная, ул. Транспортная, 1	53.169447, 34.355996	1	0,8							
167	Брянский муниципальный район	15608000	Брянский муниципальный район Свенское сельское поселение	п. Свень - Транспортная, ул. Брянская, 5	53.170327, 34.353993	4	0,8							
168	Брянский муниципальный район	15608000	Брянский муниципальный район Свенское сельское поселение	п. Свень - Транспортная, ул. Зеленый Бор,7	53.177181, 34.359814	1	0,8							
169	Брянский муниципальный район	15608000	Брянский муниципальный район Свенское сельское поселение	п. Свень - Транспортная, ул. Зеленый Бор,1	53.174882, 34.355795	1	0,8							

№ п/п	Данные о нахождении мест (площадок) накопления твердых коммунальных отходов					Контейнеры для несортированных отходов			Контейнеры для утилизируемых отходов (раздельный сбор)			Контейнеры для сбора крупногабаритных отходов (бункеры)		
	Муниципальный район/городской округ	ОКТМО	Наименование административно-территориальной единицы	Адрес места накопления ТКО	Координаты мест накопления	Кол-во	Емкость (отдельного контейнера), куб. м	Материал контейнера	Кол-во	Емкость (отдельного контейнера), куб. м	Материал контейнера	Кол-во	Емкость (отдельного контейнера), куб. м	Материал контейнера
170	Брянский муниципальный район	15608000	Брянский муниципальный район Свенское сельское поселение	п. Пятилетка, ул. Партизанская	53.158945, 34.312826	2	0,8							
171	Брянский муниципальный район	15608000	Брянский муниципальный район Свенское сельское поселение	п. Пятилетка, ул. Куйбышева	53.155947, 34.309108	2	0,8							
172	Брянский муниципальный район	15608000	Брянский муниципальный район Свенское сельское поселение	п. Пятилетка,ул. Партизанская, 11	53.156986, 34.315824	1	0,8							
173	Брянский муниципальный район	15608000	Брянский муниципальный район Свенское сельское поселение	п. Пятилетка,ул. Вокзальная,33а	53.149977, 34.311503	5	0,8							
174	Брянский муниципальный район	15608000	Брянский муниципальный район Свенское сельское поселение	П.Пятилетка, ул. Партизанская, 30	53.158757, 34.312922	4	0,8							
175	Брянский муниципальный район	15608000	Брянский муниципальный район Свенское сельское поселение	п. Пятилетка, ул. Вокзальная	53.150281, 34.310710	4	0,8							
176	Брянский муниципальный район	15608000	Брянский муниципальный район Свенское сельское поселение	п. Пятилетка, ул. Пролетарская	53.144817, 34.305729	2	0,8							
177	Брянский муниципальный район	15608000	Брянский муниципальный район Свенское сельское поселение	п.Пятилетка ул. Заставная	53.140528, 34.309731	2	0,8							
178	Брянский муниципальный район	15608000	Брянский муниципальный район Свенское сельское поселение	п. Пятилетка, ул. Школьная	53.152778, 34.310781	2	0,8							

№ п/п	Данные о нахождении мест (площадок) накопления твердых коммунальных отходов					Контейнеры для несортированных отходов			Контейнеры для утилизируемых отходов (раздельный сбор)			Контейнеры для сбора крупногабаритных отходов (бункеры)		
	Муниципальный район/городской округ	ОКТМО	Наименование административно-территориальной единицы	Адрес места накопления ТКО	Координаты мест накопления	Кол-во	Емкость (отдельного контейнера), куб. м	Материал контейнера	Кол-во	Емкость (отдельного контейнера), куб. м	Материал контейнера	Кол-во	Емкость (отдельного контейнера), куб. м	Материал контейнера
179	Брянский муниципальный район	15608000	Брянский муниципальный район Свенское сельское поселение	п. Пятилетка,ул. Сосновый бор, 60	53.152375 34.302052	1	0,8							
180	Брянский муниципальный район	15608000	Брянский муниципальный район Свенское сельское поселение	п. Пятилетка,ул. Сосновый бор, 56	53.153613 34.301135	1	0,8							
181	Брянский муниципальный район	15608000	Брянский муниципальный район Свенское сельское поселение	п. Свень, пер. Свенский	53.139030, 34.363358	1	0,8							
182	Брянский муниципальный район	15608000	Брянский муниципальный район Свенское сельское поселение	п. Свень, ул.Молодежная 5Б	53.136313, 34.363228							1	7,8	
183	Брянский муниципальный район	15608000	Брянский муниципальный район Свенское сельское поселение	п. Свень,ул. Луначарского 8	53.138754, 34.366904	2	0,8							
184	Брянский муниципальный район	15608000	Брянский муниципальный район Свенское сельское поселение	п. Свень, ул. Свенская 4	53.137630, 34.368132	3	0,8							
185	Брянский муниципальный район	15608000	Брянский муниципальный район Свенское сельское поселение	п. Свень, ул. Свенская	53.135525, 34.365973							1	7,8	
186	Брянский муниципальный район	15608000	Брянский муниципальный район Свенское сельское поселение	п. Свень, ул. Клубная	53.135656, 34.365328							1	7,8	
187	Брянский муниципальный район	15608000	Брянский муниципальный район Свенское сельское поселение	п. Свень, ул. Комсомольская	53.145300, 34.360000	1	0,8							

№ п/п	Данные о нахождении мест (площадок) накопления твердых коммунальных отходов					Контейнеры для несортированных отходов			Контейнеры для утилизируемых отходов (раздельный сбор)			Контейнеры для сбора крупногабаритных отходов (бункеры)		
	Муниципальный район/городской округ	ОКТМО	Наименование административно-территориальной единицы	Адрес места накопления ТКО	Координаты мест накопления	Кол-во	Емкость (отдельного контейнера), куб. м	Материал контейнера	Кол-во	Емкость (отдельного контейнера), куб. м	Материал контейнера	Кол-во	Емкость (отдельного контейнера), куб. м	Материал контейнера
188	Брянский муниципальный район	15608000	Брянский муниципальный район Свенское сельское поселение	п. Стяжное, ул. Киевская,27	53.1147, 32.4338	1	0,8							
189	Брянский муниципальный район	15608000	Брянский муниципальный район Свенское сельское поселение	п. Стяжное, ул. Лесная, о/д 30	53.112651, 34.425417	1	0,8							
190	Брянский муниципальный район	15608000	Брянский муниципальный район Свенское сельское поселение	п. Стяжное,пер. Лесной ,5	53.1097, 34.4257	1	0,8							
191	Брянский муниципальный район	15608000	Брянский муниципальный район Свенское сельское поселение	п. Стяжное, ул. Лесная	53.112308, 34.425457	1	0,8							
192	Брянский муниципальный район	15608000	Брянский муниципальный район Свенское сельское поселение	п. Стяжное, ул. Стяжновская 16	53.1122, 34.4269	1	0,8							
193	Брянский муниципальный район	15608000	Брянский муниципальный район Свенское сельское поселение	п. Стяжное, ул. Стяжновская,11	53.1148, 32.4268	1	0,8							
194	Брянский муниципальный район	15608000	Брянский муниципальный район Свенское сельское поселение	территория п. Лесозавод	53.139531, 34.428439	1	0,8							
195	Брянский муниципальный район	15608000	Брянский муниципальный район Мичуринское сельское поселение	пос. Мичуринский, ул. Луговая, 23	53.282773 34.231262	2	0,75							
196	Брянский муниципальный район	15608000	Брянский муниципальный район Мичуринское сельское поселение	пос. Мичуринский, ул.Новая 34	53.273209 34.230452							1	7,8	

№ п/п	Данные о нахождении мест (площадок) накопления твердых коммунальных отходов					Контейнеры для несортированных отходов			Контейнеры для утилизируемых отходов (раздельный сбор)			Контейнеры для сбора крупногабаритных отходов (бункеры)		
	Муниципальный район/городской округ	ОКТМО	Наименование административно-территориальной единицы	Адрес места накопления ТКО	Координаты мест накопления	Кол-во	Емкость (отдельного контейнера), куб. м	Материал контейнера	Кол-во	Емкость (отдельного контейнера), куб. м	Материал контейнера	Кол-во	Емкость (отдельного контейнера), куб. м	Материал контейнера
197	Брянский муниципальный район	15608000	Брянский муниципальный район Мичуринское сельское поселение	пос.Мичуринский, ул.Северная 1	53.276737 34.237386							1	7,8	
198	Брянский муниципальный район	15608000	Брянский муниципальный район Мичуринское сельское поселение	пос.Мичуринский, ул.Полевая 3	53.278556 34.234296							1	7,8	
199	Брянский муниципальный район	15608000	Брянский муниципальный район Мичуринское сельское поселение	пос.Мичуринский, ул.Спортивная 1	53.275108 34.230127	3	0,75							
200	Брянский муниципальный район	15608000	Брянский муниципальный район Мичуринское сельское поселение	пос.Мичуринский, ул.Садовая,2	53.275321, 34.238047							1	7,8	
201	Брянский муниципальный район	15608000	Брянский муниципальный район Мичуринское сельское поселение	п. Мичуринский, ул. А. Рублева, 3	53.281669, 34.283673	5	1,1							
202	Брянский муниципальный район	15608000	Брянский муниципальный район Мичуринское сельское поселение	пос.Мичуринский, ул. А.Рублева, 15	53.284471, 34.275368	1	1,1							
203	Брянский муниципальный район	15608000	Брянский муниципальный район Мичуринское сельское поселение	пос.Мичуринский, ул Юбилейная	53.275481 34.238517							1	7,8	
204	Брянский муниципальный район	15608000	Брянский муниципальный район Глинищевское сельское поселение	с.Глинищево, ул. Яшенина, поворот на Больничную, возле гаражей	53.299779, 34.090574	4	0,8							
205	Брянский муниципальный район	15608000	Брянский муниципальный район Глинищевское сельское поселение	с. Глинищево, ул. Школьная, 4	53.301789, 34.090263	4	0,8							

№ п/п	Данные о нахождении мест (площадок) накопления твердых коммунальных отходов					Контейнеры для несортированных отходов			Контейнеры для утилизируемых отходов (раздельный сбор)			Контейнеры для сбора крупногабаритных отходов (бункеры)		
	Муниципальный район/городской округ	ОКТМО	Наименование административно-территориальной единицы	Адрес места накопления ТКО	Координаты мест накопления	Кол-во	Емкость (отдельного контейнера), куб. м	Материал контейнера	Кол-во	Емкость (отдельного контейнера), куб. м	Материал контейнера	Кол-во	Емкость (отдельного контейнера), куб. м	Материал контейнера
206	Брянский муниципальный район	15608000	Брянский муниципальный район Глинищевское сельское поселение	с. Глинищево, ул. Восточная, 4а	53.302359, 34.093581	3	0,8							
207	Брянский муниципальный район	15608000	Брянский муниципальный район Глинищевское сельское поселение	с. Глинищево, ул. Больничная, 24	53.305922, 34.094748	1	0,8							
208	Брянский муниципальный район	15608000	Брянский муниципальный район Глинищевское сельское поселение	с. Глинищево, ул.Школьная, 3	53.303117, 34.091105	1	0,8							
209	Брянский муниципальный район	15608000	Брянский муниципальный район Глинищевское сельское поселение	с.Глинищево, ул. Школьная, 7	53.302845, 34.090560	2	0,8							
210	Брянский муниципальный район	15608000	Брянский муниципальный район Глинищевское сельское поселение	с.Глинищево, ул. Октябрьская, 17	53.303894, 34.088310	7	0,8							
211	Брянский муниципальный район	15608000	Брянский муниципальный район Глинищевское сельское поселение	с.Глинищево, пер. Шоссейный, 11	53.306224, 34.068937	3	0,8							
212	Брянский муниципальный район	15608000	Брянский муниципальный район Глинищевское сельское поселение	с. Глинищево,пер. Шоссейный, 31	53.308820, 34.073905	1	0,8							
213	Брянский муниципальный район	15608000	Брянский муниципальный район Глинищевское сельское поселение	с.Глинищево, ул. Связистов, 5	53.309167, 34.066717	2	0,8							
214	Брянский муниципальный район	15608000	Брянский муниципальный район Глинищевское сельское поселение	с.Глинищево, ул. Юбилейная, 18	53.310751, 34.069100	2	0,8							

№ п/п	Данные о нахождении мест (площадок) накопления твердых коммунальных отходов					Контейнеры для несортированных отходов			Контейнеры для утилизируемых отходов (раздельный сбор)			Контейнеры для сбора крупногабаритных отходов (бункеры)		
	Муниципальный район/городской округ	ОКТМО	Наименование административно-территориальной единицы	Адрес места накопления ТКО	Координаты мест накопления	Кол-во	Емкость (отдельного контейнера), куб. м	Материал контейнера	Кол-во	Емкость (отдельного контейнера), куб. м	Материал контейнера	Кол-во	Емкость (отдельного контейнера), куб. м	Материал контейнера
215	Брянский муниципальный район	15608000	Брянский муниципальный район Глинищевское сельское поселение	с. Глинищево,ул. Садовая, 37	53.300336, 34.068023	3	0,8							
216	Брянский муниципальный район	15608000	Брянский муниципальный район Глинищевское сельское поселение	с. Глинищево,ул. Садовая, 28	53.299147, 34.064223	1	0,8							
217	Брянский муниципальный район	15608000	Брянский муниципальный район Глинищевское сельское поселение	с.Глинищево ул. Новая, 1	53.299367, 34.086933	2	0,8							
218	Брянский муниципальный район	15608000	Брянский муниципальный район Глинищевское сельское поселение	с.Глинищево, ул. Яшенина, 36	53.303011, 34.080707	1	0,8							
219	Брянский муниципальный район	15608000	Брянский муниципальный район Глинищевское сельское поселение	с.Глинищево, ул. Яшенина, 45	53.306094, 34.061207	1	0,8							
220	Брянский муниципальный район	15608000	Брянский муниципальный район Глинищевское сельское поселение	с.Глинищево, ул. Садовая, 43	53.302622, 34.069381	4	0,8							
221	Брянский муниципальный район	15608000	Брянский муниципальный район Глинищевское сельское поселение	с.Глинищево, ул. Заречная, 23	53.301326, 34.077519	1	0,8							
222	Брянский муниципальный район	15608000	Брянский муниципальный район Глинищевское сельское поселение	с.Глинищево, ул. Заречная, 34	53.298758, 34.074311	1	0,8							
223	Брянский муниципальный район	15608000	Брянский муниципальный район Глинищевское сельское поселение	с.Глинищево, пер. Заречный, 3	53.300273, 34.070813	3	0,8							

№ п/п	Данные о нахождении мест (площадок) накопления твердых коммунальных отходов					Контейнеры для несортированных отходов			Контейнеры для утилизируемых отходов (раздельный сбор)			Контейнеры для сбора крупногабаритных отходов (бункеры)		
	Муниципальный район/городской округ	ОКТМО	Наименование административно-территориальной единицы	Адрес места накопления ТКО	Координаты мест накопления	Кол-во	Емкость (отдельного контейнера), куб. м	Материал контейнера	Кол-во	Емкость (отдельного контейнера), куб. м	Материал контейнера	Кол-во	Емкость (отдельного контейнера), куб. м	Материал контейнера
224	Брянский муниципальный район	15608000	Брянский муниципальный район Глинищевское сельское поселение	с.Глинищево, пер. Заречный, 43	53.298223, 34.065771	1	0,8							
225	Брянский муниципальный район	15608000	Брянский муниципальный район Глинищевское сельское поселение	с.Глинищево, ул. Садовая, 28	53.298782, 34.063797	1	0,8							
226	Брянский муниципальный район	15608000	Брянский муниципальный район Глинищевское сельское поселение	с.Глинищево, ул. Садовая, 23	53.300479, 34.065814	4	0,8							
227	Брянский муниципальный район	15608000	Брянский муниципальный район Глинищевское сельское поселение	с.Глинищево, ул. Садовая, 31	53.300926, 34.062786							1	7,8	
228	Брянский муниципальный район	15608000	Брянский муниципальный район Глинищевское сельское поселение	с.Глинищево, ул. Садовая, 15	53.301568, 34.066347	3	0,8							
229	Брянский муниципальный район	15608000	Брянский муниципальный район Глинищевское сельское поселение	с. Кабаличи, ул. Молодежная,11	53.318601, 34.086265	2	0,8							
230	Брянский муниципальный район	15608000	Брянский муниципальный район Глинищевское сельское поселение	п. Б.Дубрава, ул Центральная, на въезде	53.289969, 34.114300	2	0,75							
231	Брянский муниципальный район	15608000	Брянский муниципальный район Глинищевское сельское поселение	с.Хотылево, ул. Центральная,6,храм	53.337503, 34.130167	6	0,8							
232	Брянский муниципальный район	15608000	Брянский муниципальный район Глинищевское сельское поселение	с.Хотылево, ул. Садовая, 1	53.342574, 34.110079	1	0,8							

№ п/п	Данные о нахождении мест (площадок) накопления твердых коммунальных отходов					Контейнеры для несортированных отходов			Контейнеры для утилизируемых отходов (раздельный сбор)			Контейнеры для сбора крупногабаритных отходов (бункеры)		
	Муниципальный район/городской округ	ОКТМО	Наименование административно-территориальной единицы	Адрес места накопления ТКО	Координаты мест накопления	Кол-во	Емкость (отдельного контейнера), куб. м	Материал контейнера	Кол-во	Емкость (отдельного контейнера), куб. м	Материал контейнера	Кол-во	Емкость (отдельного контейнера), куб. м	Материал контейнера
233	Брянский муниципальный район	15608000	Брянский муниципальный район Глинищевское сельское поселение	с. Опахань, ул. Сельская,30	53.283420, 34.018877	1	0,75							
234	Брянский муниципальный район	15608000	Брянский муниципальный район Глинищевское сельское поселение	с.Опахань, ул. Березовая,12	53.278082, 34.020433	1	0,8							
235	Брянский муниципальный район	15608000	Брянский муниципальный район Глинищевское сельское поселение	с.Опахань, ул. Слобода,4а	53.276558, 34.014301	1	0,75							
236	Брянский муниципальный район	15608000	Брянский муниципальный район Глинищевское сельское поселение	д. Севрюково, ул. Луговая,6(развилка)	53.286291, 34.057636	1	0,8							
237	Брянский муниципальный район	15608000	Брянский муниципальный район Глинищевское сельское поселение	д. Балдыж, ул.Колхозная ,4	53.291571, 34.072735	1	0,8							
238	Брянский муниципальный район	15608000	Брянский муниципальный район Глинищевское сельское поселение	д. Сельцо, ул. Речная,возле купели	53.351374, 34.086511	1	0,8							
239	Брянский муниципальный район	15608000	Брянский муниципальный район Глинищевское сельское поселение	д. Сельцо, ул. Центральная	53.349937, 34.088568	2	0,8							
240	Брянский муниципальный район	15608000	Брянский муниципальный район Новосельское сельское поселение	д.Молотино, ул. Школьная	53.338389, 33.884824							1	7,8	
241	Брянский муниципальный район	15608000	Брянский муниципальный район Новосельское сельское поселение	д. Молотино,ул. Центральная	53.335976, 33.881333	1	0,8							

№ п/п	Данные о нахождении мест (площадок) накопления твердых коммунальных отходов					Контейнеры для несортированных отходов			Контейнеры для утилизируемых отходов (раздельный сбор)			Контейнеры для сбора крупногабаритных отходов (бункеры)		
	Муниципальный район/городской округ	ОКТМО	Наименование административно-территориальной единицы	Адрес места накопления ТКО	Координаты мест накопления	Кол-во	Емкость (отдельного контейнера), куб. м	Материал контейнера	Кол-во	Емкость (отдельного контейнера), куб. м	Материал контейнера	Кол-во	Емкость (отдельного контейнера), куб. м	Материал контейнера
242	Брянский муниципальный район	15608000	Брянский муниципальный район Новосельское сельское поселение	с. Новоселки,ул. Резцова, д. 1	53.322606, 33.777242							1	7,8	
243	Брянский муниципальный район	15608000	Брянский муниципальный район Глинищевское сельское поселение	п. Б.Дубрава, ул.Центральная,6	53.290793, 34.120801	1	0,75							
244	Брянский муниципальный район	15608000	Брянский муниципальный район Глинищевское сельское поселение	с.Хотылево, ул. Центральная, 45	53.338322, 34.121830	2	0,8							
245	Брянский муниципальный район	15608000	Брянский муниципальный район Глинищевское сельское поселение	с.Хотылево, ул. Центральная, 81	53.339561, 34.116101	2	0,8							
246	Брянский муниципальный район	15608000	Брянский муниципальный район Глинищевское сельское поселение	с.Хотылево, ул. Центральная, 87	53.339632, 34.113729	1	0,8							
247	Брянский муниципальный район	15608000	Брянский муниципальный район Глинищевское сельское поселение	с.Опахань, ул. Сельская,4 на повороте	53.280624, 34.014101	1	0,75							
248	Брянский муниципальный район	15608000	Брянский муниципальный район Глинищевское сельское поселение	д. Балдыж, Колхозная 1а, между старым и новым кладбищем	53.292875, 34.074950	1	0,75							
249	Брянский муниципальный район	15608000	Брянский муниципальный район Глинищевское сельское поселение	с. Глинищево, ул. Связистов, 4а	53.308789, 34.064592	2	0,8							
250	Брянский муниципальный район	15608000	Брянский муниципальный район Глинищевское сельское поселение	с. Глинищево, ул. Яшенина, 10	53.301529, 34.085374	2	0,8							

№ п/п	Данные о нахождении мест (площадок) накопления твердых коммунальных отходов					Контейнеры для несортированных отходов			Контейнеры для утилизируемых отходов (раздельный сбор)			Контейнеры для сбора крупногабаритных отходов (бункеры)		
	Муниципальный район/городской округ	ОКТМО	Наименование административно-территориальной единицы	Адрес места накопления ТКО	Координаты мест накопления	Кол-во	Емкость (отдельного контейнера), куб. м	Материал контейнера	Кол-во	Емкость (отдельного контейнера), куб. м	Материал контейнера	Кол-во	Емкость (отдельного контейнера), куб. м	Материал контейнера
251	Брянский муниципальный район	15608000	Брянский муниципальный район Глинищевское сельское поселение	с. Глинищево, ул. Связистов, 4	53.309834, 34.063887	1	0,8							
252	Брянский муниципальный район	15608000	Стекляннорадиц кое сельское поселение	пос. Батагово,ул. Рокоссовско-го, 1	53.399495, 34.621779	3	0,75							
253	Брянский муниципальный район	15608000	Стекляннорадиц кое сельское поселение	пос. Батагово,ул. Брянская, 32	53.398625, 34.625039	3	0,75							
254	Брянский муниципальный район	15608000	Стекляннорадиц кое сельское поселение	микрорайон Сосновый бор, д.2 Станция Чернец	53.257338,34.454372	1	0,7							
255	Брянский муниципальный район	15608000	Стекляннорадиц кое сельское поселение	микрорайон Сосновый бор, д. 10 Станция Чернец	53.258026,34.453524	2	1,1		2	1,1				
256	Брянский муниципальный район	15608000	Стекляннорадиц кое сельское поселение	микрорайон Сосновый бор, д. 9 Станция Чернец	53.258660,34.452918	4	1,1		2	1,1				
257	Брянский муниципальный район	15608000	Стекляннорадиц кое сельское поселение	микрорайон Сосновый бор, д. 11 Станция Чернец	53.259433,34.452865	5	1,1							
258	Брянский муниципальный район	15608000	Стекляннорадиц кое сельское поселение	микрорайон Сосновый бор, д.7 Станция Чернец	53.260229,34.450912	3	0,8							
259	Брянский муниципальный район	15608000	Стекляннорадиц кое сельское поселение	микрорайон Сосновый бор, д. 3 Станция Чернец	53.257964,34.452007	3	0,8							
260	Брянский муниципальный район	15608000	Стекляннорадицкое сельское поселение	микрорайон Сосновый бор, д. 8 Станция Чернец	53.258362,34.453753	5	0,8					1	7,8	
261	Брянский муниципальный район	15608000	Стекляннорадицкое сельское поселение	микрорайон Сосновый бор, д.12 Станция Чернец	53.258909,34.454196	1	0,8							
262	Брянский муниципальный район	15608000	Стекляннорадицкое сельское поселение	микрорайон Сосновый бор, д.6 Станция Чернец	53.258432,34.454901							1	7,8	
263	Брянский муниципальный район	15608000	Стекляннорадицкое сельское поселение	микрорайон Сосновый бор, д. 1 Станция Чернец	53.257734,34.452919	4	1,1		2	1,1				
264	Брянский муниципальный район	15608000	Брянский муниципальный район Отрадненское сельское поселение	с.Отрадноу ул.Ромашин Луг 12	53.284142, 34.183056	1	0,8							
265	Брянский муниципальный район	15608000	Брянский муниципальный район Отрадненское сельское поселение	с. Отрадное, ул. Ленина, 4-А	53.329236, 34.171120							1	7,8	

№ п/п	Данные о нахождении мест (площадок) накопления твердых коммунальных отходов					Контейнеры для несортированных отходов			Контейнеры для утилизируемых отходов (раздельный сбор)			Контейнеры для сбора крупногабаритных отходов (бункеры)		
	Муниципальный район/городской округ	ОКТМО	Наименование административно-территориальной единицы	Адрес места накопления ТКО	Координаты мест накопления	Кол-во	Емкость (отдельного контейнера), куб. м	Материал контейнера	Кол-во	Емкость (отдельного контейнера), куб. м	Материал контейнера	Кол-во	Емкость (отдельного контейнера), куб. м	Материал контейнера
266	Брянский муниципальный район	15608000	Брянский муниципальный район Отрадненское сельское поселение	д. Староселье, ул. Центральная (луг)	53.307951, 34.133805	1	0,8							
267	Брянский муниципальный район	15608000	Брянский муниципальный район Отрадненское сельское поселение	д. Староселье, ул. Центральная	53.312604 34.137247	3	0,8							
268	Брянский муниципальный район	15608000	Брянский муниципальный район Отрадненское сельское поселение	д. Староселье, ул. Центральная 96	53.303172 34.131103	2	0,8							
269	Брянский муниципальный район	15608000	Брянский муниципальный район Отрадненское сельское поселение	д. Староселье, ул. Центральная 6	53.307034 34.132466	2	0,8							
270	Брянский муниципальный район	15608000	Брянский муниципальный район Отрадненское сельское поселение	д. Староселье, пересечение ул.Молодежная 8 б	53.299265, 34.123306	1	0,8							
271	Брянский муниципальный район	15608000	Брянский муниципальный район Отрадненское сельское поселение	д. Староселье, пересечение ул. Центральная 168	53.301703, 34.124949	1	0,8							
272	Брянский муниципальный район	15608000	Брянский муниципальный район Отрадненское сельское поселение	Д.Стаево ул.Луговая 52	53.324895 34.151396	2	0,8							
273	Брянский муниципальный район	15608000	Брянский муниципальный район Отрадненское сельское поселение	Д.Стаево ул. Луговая 50 а	53.324637, 34.151378	1	0,8							
274	Брянский муниципальный район	15608000	Брянский муниципальный район Отрадненское сельское поселение	д.Стаево пер.Дунай 21	53.324540, 34.142826	1	0,8							

№ п/п	Данные о нахождении мест (площадок) накопления твердых коммунальных отходов					Контейнеры для несортированных отходов			Контейнеры для утилизируемых отходов (раздельный сбор)			Контейнеры для сбора крупногабаритных отходов (бункеры)		
	Муниципальный район/городской округ	ОКТМО	Наименование административно-территориальной единицы	Адрес места накопления ТКО	Координаты мест накопления	Кол-во	Емкость (отдельного контейнера), куб. м	Материал контейнера	Кол-во	Емкость (отдельного контейнера), куб. м	Материал контейнера	Кол-во	Емкость (отдельного контейнера), куб. м	Материал контейнера
275	Брянский муниципальный район	15608000	Брянский муниципальный район Отрадненское сельское поселение	д.Стаево пер. Дунай д. 29	53.324228, 34.146554	2	0,8							
276	Брянский муниципальный район	15608000	Брянский муниципальный район Отрадненское сельское поселение	Д.Стаево ул. Центральная 44	53.318581, 34.146132	2	0,8							
277	Брянский муниципальный район	15608000	Брянский муниципальный район Отрадненское сельское поселение	Д.Стаево ул. Центральная д.32	53.319893 34.146689	2	0,8							
278	Брянский муниципальный район	15608000	Брянский муниципальный район Чернетовское сельское поселение	д. Бетово, ул. Центральная, 8	53.348492, 34.008803							1	7,8	
279	Выгоничский муниципальный район	15610000	Выгоничский муниципальный район	Выгоничи, ул. Ленина, 51	53.104216, 34.062139	2	1,1							
280	Выгоничский муниципальный район	15610000	Выгоничский муниципальный район	Выгоничи, ул. Куйбышева,57	53.099197, 34.046937	1	0,8							
281	Выгоничский муниципальный район	15610000	Выгоничский муниципальный район	Выгоничи ул.Куйбышева, 172	53.099610, 34.046958	1	1,1							
282	Выгоничский муниципальный район	15610000	Выгоничский муниципальный район	Выгоничи, ул. Свердлова, 11	53.091995, 34.044977	1	1,1							
283	Выгоничский муниципальный район	15610000	Выгоничский муниципальный район	Выгоничи, ул. Свердлова, 3	53.092363, 34.042214	3	1,1							
284	Выгоничский муниципальный район	15610000	Выгоничский муниципальный район	Выгоничи,ул.9 мая ,10	53.092596, 34.040224	4	1,1							
285	Выгоничский муниципальный район	15610000	Выгоничский муниципальный район	Выгоничи, ул. Дружбы, 5	53.088704, 34.043756	1	0,8							
286	Выгоничский муниципальный район	15610000	Выгоничский муниципальный район	Выгоничи. ул. Куйбышева,2	53.094313 34.069395							1	8	
287	Выгоничский муниципальный район	15610000	Выгоничский муниципальный район	Выгоничи, ул. Ломоносова, 7	53.102776, 34.060810	3	1,1							
288	Выгоничский муниципальный район	15610000	Выгоничский муниципальный район	Выгоничи, ул. Ломоносова, 11	53.101753, 34.058906	3	1,1							
289	Выгоничский муниципальный район	15610000	Выгоничский муниципальный район	Выгоничи, ул. Павла Зайцева, 21а	53.101451, 34.055876	2	1,1							

№ п/п	Данные о нахождении мест (площадок) накопления твердых коммунальных отходов					Контейнеры для несортированных отходов			Контейнеры для утилизируемых отходов (раздельный сбор)			Контейнеры для сбора крупногабаритных отходов (бункеры)		
	Муниципальный район/городской округ	ОКТМО	Наименование административно-территориальной единицы	Адрес места накопления ТКО	Координаты мест накопления	Кол-во	Емкость (отдельного контейнера), куб. м	Материал контейнера	Кол-во	Емкость (отдельного контейнера), куб. м	Материал контейнера	Кол-во	Емкость (отдельного контейнера), куб. м	Материал контейнера
290	Выгоничский муниципальный район	15610000	Выгоничский муниципальный район	Выгоничи, ул. Пушкина, 8	53.099698, 34.050973	1	1,1							
291	Выгоничский муниципальный район	15610000	Выгоничский муниципальный район	Выгоничи, ул. Пушкина, 2	53.098632, 34.051112	1	1,1							
292	Выгоничский муниципальный район	15610000	Выгоничский муниципальный район	Выгоничи, ул. Северная, 11	53.098548, 34.055404	2	1,1							
293	Выгоничский муниципальный район	15610000	Выгоничский муниципальный район	Выгоничи, ул. Горького, 12	53.098748, 34.062088	2	1,1							
294	Выгоничский муниципальный район	15610000	Выгоничский муниципальный район	Выгоничи, ул. Павла Зайцева, 1	53.097962, 34.066365	2	1,1							
295	Выгоничский муниципальный район	15610000	Выгоничский муниципальный район	Выгоничи, пер. Горького,11	53.099521. 34.060844	3	1,1							
296	Выгоничский муниципальный район	15610000	Выгоничский муниципальный район	Выгоничи, ул. Комсомольская, 3	53.089449, 34.067539	1	0,8							
297	Выгоничский муниципальный район	15610000	Выгоничский муниципальный район	Выгоничи. Ул. Калинина,77	53.092700 34.053700	1	0,8							
298	Выгоничский муниципальный район	15610000	Выгоничский муниципальный район	Выгоничи, ул. Комсомольская, 9	53.088620, 34.066115	2	1,1							
299	Выгоничский муниципальный район	15610000	Выгоничский муниципальный район	Выгоничи, ул. Советская, 25	53.092967, 34.071467	1	0,8							
300	Выгоничский муниципальный район	15610000	Выгоничский муниципальный район	Выгоничи, ул. Советская, 71	53.088222, 34.068998	1	0,8							
301	Выгоничский муниципальный район	15610000	Выгоничский муниципальный район	Выгоничи, ул. Советская, 131	53.082707, 34.065706	1	1,1							
302	Выгоничский муниципальный район	15610000	Выгоничский муниципальный район	Выгоничи, ул. Советская, 153	53.080700, 34.064526	1	0,8							
303	Выгоничский муниципальный район	15610000	Выгоничский муниципальный район	Выгоничи, ул. Советская, 175	53.078542, 34.063410	1	1,1							
304	Выгоничский муниципальный район	15610000	Выгоничский муниципальный район	Выгоничи, ул. Советская, 211	53.075284, 34.061527	1	1,1							
305	Выгоничский муниципальный район	15610000	Выгоничский муниципальный район	Выгоничи, ул. Советская, 112	53.072086, 34.059740	1	1,1							
306	Выгоничский муниципальный район	15610000	Выгоничский муниципальный район	Выгоничи, ул. Советская, 124а	53.068380, 34.058045	1	0,8							
307	Выгоничский муниципальный район	15610000	Выгоничский муниципальный район	Выгоничи, ул. Вокзальная,5а	53.096326, 34.073834	1	0,8							
308	Выгоничский муниципальный район	15610000	Выгоничский муниципальный район	Выгоничи, пер.Первомайский 1/1	53.096269, 34.066345	1	1,1							

№ п/п	Данные о нахождении мест (площадок) накопления твердых коммунальных отходов					Контейнеры для несортированных отходов			Контейнеры для утилизируемых отходов (раздельный сбор)			Контейнеры для сбора крупногабаритных отходов (бункеры)		
	Муниципальный район/городской округ	ОКТМО	Наименование административно-территориальной единицы	Адрес места накопления ТКО	Координаты мест накопления	Кол-во	Емкость (отдельного контейнера), куб. м	Материал контейнера	Кол-во	Емкость (отдельного контейнера), куб. м	Материал контейнера	Кол-во	Емкость (отдельного контейнера), куб. м	Материал контейнера
309	Выгоничский муниципальный район	15610000	Выгоничскиймуниципальныйрайон	Выгоничи, ул. Ленина,13	53.096275, 34.070300	1	1,1							
310	Выгоничский муниципальный район	15610000	Выгоничский муниципальный район	Выгоничи, ул. Вокзальная,в конце	53.101320, 34.079139	1	0,8							
311	Выгоничский муниципальный район	15610000	Выгоничский муниципальный район	Выгоничи, ул. Первомайская, 11а	53.097552, 34.070650	2	1,1							
312	Выгоничский муниципальный район	15610000	Выгоничский муниципальный район	Выгоничи, ул. Первомайская, 28	53.098501, 34.072742	1	1,1							
313	Выгоничский муниципальный район	15610000	Выгоничский муниципальный район	Выгоничи, ул. Первомайская, 42	53.099615, 34.075233	1	1,1							
314	Выгоничский муниципальный район	15610000	Выгоничский муниципальный район	Выгоничи, пер. Мира, 6	53.100424, 34.070598	2	1,1							
315	Выгоничский муниципальный район	15610000	Выгоничский муниципальный район	Выгоничи, ул. 60 лет Октября, 19	53.102062, 34.069545	1	1,1							
316	Выгоничский муниципальный район	15610000	Выгоничский муниципальный район	Выгоничи, ул. 60 лет Октября, 17	53.102472, 34.068242	1	0,8							
317	Выгоничский муниципальный район	15610000	Выгоничский муниципальный район	Выгоничи, ул. Ленина, 60а	53.101684, 34.066310	2	1,1							
318	Выгоничский муниципальный район	15610000	Выгоничский муниципальный район	Выгоничи, ул. Пионерская, 42	53.100374, 34.064230	4	1,1							
319	Выгоничский муниципальный район	15610000	Выгоничский муниципальный район	Выгоничи, ул. Пионерская, 42	53.100374, 34.064230							1	7,8	
320	Выгоничский муниципальный район	15610000	Выгоничский муниципальный район	Выгоничи, ул. Пионерская, 47	53.101979, 34.063060	4	1,1							
321	Выгоничский муниципальный район	15610000	Выгоничский муниципальный район	Выгоничи, ул. Садовая, 2	53.104766, 34.064325	2	1,1							
322	Выгоничский муниципальный район	15610000	Выгоничский муниципальный район	Выгоничи, ул. Больничная, 4	53.107239, 34.066203	2	1,1							
323	Выгоничский муниципальный район	15610000	Выгоничский муниципальный район	Выгоничи, ул. Юбилейная, 9	53.107214, 34.070995	2	1,1							
324	Выгоничский муниципальный район	15610000	Выгоничский муниципальный район	Выгоничи, ул. Юбилейная, 1	53.106078, 34.073559	1	1,1							
325	Выгоничский муниципальный район	15610000	Выгоничский муниципальный район	Выгоничи, ул.Лермонтова, 13	53.105542, 34.076767	1	1,1							
326	Выгоничский муниципальный район	15610000	Выгоничскиймуниципальныйрайон	Выгоничи, ул. Восточная, 1	53.106651 34.079980	1	1,1							
327	Выгоничский муниципальный район	15610000	Выгоничский Муниципальный район	Выгоничи(въезд на Бол.Хутор)	53.108868 34.075050	2	1,1							

№ п/п	Данные о нахождении мест (площадок) накопления твердых коммунальных отходов					Контейнеры для несортированных отходов			Контейнеры для утилизируемых отходов (раздельный сбор)			Контейнеры для сбора крупногабаритных отходов (бункеры)		
	Муниципальный район/городской округ	ОКТМО	Наименование административно-территориальной единицы	Адрес места накопления ТКО	Координаты мест накопления	Кол-во	Емкость (отдельного контейнера), куб. м	Материал контейнера	Кол-во	Емкость (отдельного контейнера), куб. м	Материал контейнера	Кол-во	Емкость (отдельного контейнера), куб. м	Материал контейнера
328	Выгоничский муниципальный район	15610000	Выгоничский муниципальный район	Выгоничи ул.Новобрянская 1	53.108386, 34.054392	1	1,1							
329	Выгоничский муниципальный район	15610000	Выгоничский муниципальный район	Выгоничи ул.Новобрянская,поворот на Гагарина	53.111036, 34.049661	1	0,8							
330	Выгоничский муниципальный район	15610000	Выгоничский муниципальный район	Выгоничи ул .Новобрянская, ул. Гагарина, 1	53.111973, 34.050584	1	0,8							
331	Выгоничский муниципальный район	15610000	Выгоничский муниципальный район	Выгоничи ул .Новобрянская, ул. Деснянская 1	53.110914, 34.051475	1	0,8							
332	Выгоничский муниципальный район	15610000	Выгоничский муниципальный район	с. Городец, ул. Новая, 13/2	53.118950, 34.056725	1	1,1							
333	Выгоничский муниципальный район	15610000	Выгоничский муниципальный район	с. Городец, ул. Молодежная, 1	53.127413, 34.051365	2	1,1							
334	Выгоничский муниципальный район	15610000	Выгоничский муниципальный район	с. Городец, ул. Молодежная, 3а	53.127645, 34.048564	1	1,1							
335	Выгоничский муниципальный район	15610000	Выгоничский муниципальный район	с. Городец, ул. Молодежная, 32	53.129561, 34.040066	1	1,1							
336	Выгоничский муниципальный район	15610000	Выгоничский муниципальный район	с. Городец, ул. Полевая, 10	53.130108, 34.045862	1	0,8							
337	Выгоничский муниципальный район	15610000	Выгоничский муниципальный район	с.Городец, ул.Полевая,2	53.130838, 34.043009	1	0,8							
338	Выгоничский муниципальный район	15610000	Выгоничский муниципальный район	с. Городец, ул. Полевая, 39	53.132593, 34.036346	1	0,8							
339	Выгоничский муниципальный район	15610000	Выгоничский муниципальный район	с. Городец, ул. Молодежная, 4	53.127892, 34.050177	1	0,8							
340	Выгоничский муниципальный район	15610000	Выгоничский муниципальный район	с. Городец, ул. Центральная, 9	53.126962, 34.055820	1	1,1							
341	Выгоничский муниципальный район	15610000	Выгоничский муниципальный район	с. Городец, ул. Сельская, 17	53.127063, 34.064235	1	0,8							
342	Выгоничский муниципальный район	15610000	Выгоничский муниципальный район	Кокино, ул. Рябиновая	53.147539, 34.131533	2	1,1							
343	Выгоничский муниципальный район	15610000	Выгоничский муниципальный район	Кокино, ул. Ленина, 14	53.157861, 34.113171	2	1,1							
344	Выгоничский муниципальный район	15610000	Выгоничский муниципальный район	Кокино, ул. Ленина, 4а	53.155156, 34.113718	2	1,1							

№ п/п	Данные о нахождении мест (площадок) накопления твердых коммунальных отходов					Контейнеры для несортированных отходов			Контейнеры для утилизируемых отходов (раздельный сбор)			Контейнеры для сбора крупногабаритных отходов (бункеры)		
	Муниципальный район/городской округ	ОКТМО	Наименование административно-территориальной единицы	Адрес места накопления ТКО	Координаты мест накопления	Кол-во	Емкость (отдельного контейнера), куб. м	Материал контейнера	Кол-во	Емкость (отдельного контейнера), куб. м	Материал контейнера	Кол-во	Емкость (отдельного контейнера), куб. м	Материал контейнера
345	Выгоничский муниципальный район	15610000	Выгоничский муниципальный район	Кокино, ул. Овражная, 30	53.162375, 34.115923	1	0,8							
346	Выгоничский муниципальный район	15610000	Выгоничский муниципальный район	Кокино, ул. Советская, 4	53.158191, 34.119218	5	1,1							
347	Выгоничский муниципальный район	15610000	Выгоничский муниципальный район	Кокино, ул. Цветочная, 23	53.156678, 34.126389	5	1,1							
348	Выгоничский муниципальный район	15610000	Выгоничский муниципальный район	Кокино, ул. Цветочная, 23	53.156678, 34.126389							1	7,8	
349	Выгоничский муниципальный район	15610000	Выгоничский муниципальный район	Кокино, ул. Садовая, 2Б	53.146992, 34.127579	2	0,75							
350	Выгоничский муниципальный район	15610000	Выгоничский муниципальный район	Кокино, ул. Набережная, 5	53.144839, 34.122187	2	0,75							
351	Выгоничский муниципальный район	15610000	Выгоничский муниципальный район	Кокино, ул. Набережная, 16	53.142201, 34.120472	1	0,75							
352	Выгоничский муниципальный район	15610000	Выгоничский муниципальный район	д.Горицы,ул.Солнечная 4 В	53.159936, 34.105521	1	1,1							
353	Выгоничский муниципальный район	15610000	Выгоничский муниципальный район	д.Горицы,ул.Ольховая,выезд на Скуратово	53.159427, 34.097717	1	1,1							
354	Выгоничский муниципальный район	15610000	Выгоничский муниципальный район	Скуратово, ул. Березовая, 1	53.160180, 34.088509	1	1,1							
355	Выгоничский муниципальный район	15610000	Выгоничский муниципальный район	Скуратово, ул. Молодежная, 1а	53.166212, 34.083589	5	1,1							
356	Выгоничский муниципальный район	15610000	Выгоничский муниципальный район	Кокино, ул. Ленина, 1	53,151792, 34,117730	2	1,1							
357	Выгоничский муниципальный район	15610000	Выгоничский муниципальный район	Скрябино, ул.Солнечная, 18	53.142398, 34.109817	1	0,8							
358	Выгоничский муниципальный район	15610000	Выгоничский муниципальный район	Скрябино, ул. Молодежная, 16	53.143075, 34.113070	2	0,8							
359	Выгоничский муниципальный район	15610000	Выгоничский муниципальный район	Скрябино, ул. Молодежная, 4а	53.146228, 34.109646	1	0,8							
360	Выгоничский муниципальный район	15610000	Выгоничский муниципальный район	Скрябино, ул. Пушкина, 1	53.146171, 34.108275	1	0,8							
361	Выгоничский муниципальный район	15610000	Выгоничский муниципальный район	Скрябино, ул. Пушкина, 2а	53.145157, 34.106040	2	0,8							
362	Выгоничский муниципальный район	15610000	Выгоничский муниципальный район	Скрябино, ул. Школьная, 2	53.147609, 34.106536	1	0,8							
363	Выгоничский муниципальный район	15610000	Выгоничский муниципальный район	Скрябино, ул. Зеленая, 49	53.144193, 34.117050	1	0,8							

№ п/п	Данные о нахождении мест (площадок) накопления твердых коммунальных отходов					Контейнеры для несортированных отходов			Контейнеры для утилизируемых отходов (раздельный сбор)			Контейнеры для сбора крупногабаритных отходов (бункеры)		
	Муниципальный район/городской округ	ОКТМО	Наименование административно-территориальной единицы	Адрес места накопления ТКО	Координаты мест накопления	Кол-во	Емкость (отдельного контейнера), куб. м	Материал контейнера	Кол-во	Емкость (отдельного контейнера), куб. м	Материал контейнера	Кол-во	Емкость (отдельного контейнера), куб. м	Материал контейнера
364	Выгоничский муниципальный район	15610000	Выгоничский муниципальный район	Скрябино, ул. Зеленая, 89	53.139038, 34.123687	1	0,8							
365	Выгоничский муниципальный район	15610000	Выгоничский муниципальный район	Скрябино, Слобода, ул. Заречная, 10а	53.133763, 34.132321	1	1,1							
366	Выгоничский муниципальный район	15610000	Выгоничский муниципальный район	Скрябино, Слобода, ул. Зеленая, 124	53.131237, 34.125781	1	1,1							
367	Выгоничский муниципальный район	15610000	Выгоничскиймуниципальныйрайон	СкрябиноСлобода. Ул. Заречная, 136	53.132435 34.128906	1	1,1							
368	Выгоничский муниципальный район	15610000	Выгоничский муниципальный район	Палужье, пер.1-й Речной, 1	53.148353, 34.179266	1	1,1							
369	Выгоничский муниципальный район	15610000	Выгоничский муниципальный район	Палужье, ул. Дорожная, 35	53.146200, 34.174899	1	1,1							
370	Выгоничский муниципальный район	15610000	Выгоничский муниципальный район	Палужье, ул. Школьная, 7	53.148158, 34.185845	1	0,8							
371	Выгоничский муниципальный район	15610000	Выгоничский муниципальный район	Палужье, ул. Луговая, 1	53.142931, 34.188132	2	0,8							
372	Выгоничский муниципальный район	15610000	Выгоничский муниципальный район	Палужье, ул. Дорожная, 19	53.150148, 34.186024	1	1,1							
373	Выгоничский муниципальный район	15610000	Выгоничский муниципальный район	с.Выгоничи ,улНижняя,возле трассы	53.123044, 34.106019	1	0,8							
374	Выгоничский муниципальный район	15610000	Выгоничский муниципальный район	Красное, ул. Школьная, 1	53.068111, 33.910708	2	0,8							
375	Выгоничский муниципальный район	15610000	Выгоничский муниципальный район	Красное, ул. Школьная, 12	53.065635, 33.907248	2	0,8							
376	Выгоничский муниципальный район	15610000	Выгоничский муниципальный район	Красное, ул. Сторона, 75	53.068173, 33.916299	1	0,8							
377	Выгоничский муниципальный район	15610000	Выгоничский муниципальный район	Красное, ул. Сторона, 41	53.071457, 33.919730	1	0,8							
378	Выгоничский муниципальный район	15610000	Выгоничский муниципальный район	Красное, ул. Рынок ,27	53.069076, 33.910451	1	0,8							
379	Выгоничский муниципальный район	15610000	Выгоничский муниципальный район	Пильшино, ул. Мира, 30	53.074179, 33.947272	2	0,8							
380	Выгоничский муниципальный район	15610000	Выгоничский муниципальный район	Пильшино, ул. Мира, 24	53.074074, 33.945034	2	0,8							
381	Выгоничский муниципальный район	15610000	Выгоничский муниципальный район	Пильшино, ул. Мира, 20	53.073970, 33.943549	2	0,8							
382	Выгоничский муниципальный район	15610000	Выгоничский муниципальный район	Пильшино, ул. Мира, 6	53.073547, 33.941617	3	0,8							

№ п/п	Данные о нахождении мест (площадок) накопления твердых коммунальных отходов					Контейнеры для несортированных отходов			Контейнеры для утилизируемых отходов (раздельный сбор)			Контейнеры для сбора крупногабаритных отходов (бункеры)		
	Муниципальный район/городской округ	ОКТМО	Наименование административно-территориальной единицы	Адрес места накопления ТКО	Координаты мест накопления	Кол-во	Емкость (отдельного контейнера), куб. м	Материал контейнера	Кол-во	Емкость (отдельного контейнера), куб. м	Материал контейнера	Кол-во	Емкость (отдельного контейнера), куб. м	Материал контейнера
383	Выгоничский муниципальный район	15610000	Выгоничский муниципальный район	Пильшино, ул. Мира, 4	53.073266, 33.940673	3	0,8							
384	Выгоничский муниципальный район	15610000	Выгоничский муниципальный район	д. Хмелево, ул. Цветочная, 21	53.030273, 33.901615	1	0,8							
385	Выгоничский муниципальный район	15610000	Выгоничский муниципальный район	д. Хмелево, ул. Цветочная, 12	53.031464, 33.896765	1	0,8							
386	Выгоничский муниципальный район	15610000	Выгоничский муниципальный район	д. Хмелево, ул. Речная 40	53.035109, 33.896681	1	0,8							
387	Выгоничский муниципальный район	15610000	Выгоничский муниципальный район	д. Хмелево, ул. Молодежная, 40	53.028373, 33.900060	1	0,8							
388	Выгоничский муниципальный район	15610000	Выгоничский муниципальный район	д. Хмелево, ул. Молодежная, 45	53.029831, 33.895234	2	0,8							
389	Выгоничский муниципальный район	15610000	Выгоничский муниципальный район	д. Хмелево, ул. Озерная, 6	53.027612, 33.893807	1	0,8							
390	Выгоничский муниципальный район	15610000	Выгоничский муниципальный район	д. Хмелево, вышка мобильной связи	53.026868, 33.898098	2	0,8							
391	Выгоничский муниципальный район	15610000	Выгоничский муниципальный район	пос.Алексеевский,ул Садовая 39	53.003781, 33.883695	1	0,8							
392	Выгоничский муниципальный район	15610000	Выгоничский муниципальный район	пос.Алексеевский,ул Садовая 18	53.005366, 33.891871	1	0,8							
393	Выгоничский муниципальный район	15610000	Выгоничский муниципальный район	пос.Алексеевский,ул Лесная 13	53.004538, 33.893641	1	0,8							
394	Выгоничский муниципальный район	15610000	Выгоничский муниципальный район	пос.Алексеевский,ул Садовая 68	53.002072, 33.873921	1	0,8							
395	Выгоничский муниципальный район	15610000	Выгоничский муниципальный район	пос.Алексеевский,ул Молодежная 19	53.002823, 33.870601	1	0,8							
396	Выгоничский муниципальный район	15610000	Выгоничский муниципальный район	пос.Алексеевский,ул Молодежная 8	53.004287, 33.877513	1	0,8							
397	Выгоничский муниципальный район	15610000	Выгоничский муниципальный район	с. Лопушь, ул. Деснянская, 12	53.065966, 34.056183	2	0,8							
398	Выгоничский муниципальный район	15610000	Выгоничский муниципальный район	с. Лопушь, ул. Цветочная, 4	53.065832, 34.053041	1	0,8							
399	Выгоничский муниципальный район	15610000	Выгоничский муниципальный район	с. Лопушь, ул. Садовая, 7	53.065783, 34.049850	1	0,8							
400	Выгоничский муниципальный район	15610000	Выгоничский муниципальный район	с. Лопушь, ул. Молодежная, 12	53.064481, 34.047784	1	0,8							
401	Выгоничский муниципальный район	15610000	Выгоничский муниципальный район	с.Лопушь, ул. Деснянская, 54	53.061957, 34.053911	1	0,8							

№ п/п	Данные о нахождении мест (площадок) накопления твердых коммунальных отходов					Контейнеры для несортированных отходов			Контейнеры для утилизируемых отходов (раздельный сбор)			Контейнеры для сбора крупногабаритных отходов (бункеры)		
	Муниципальный район/городской округ	ОКТМО	Наименование административно-территориальной единицы	Адрес места накопления ТКО	Координаты мест накопления	Кол-во	Емкость (отдельного контейнера), куб. м	Материал контейнера	Кол-во	Емкость (отдельного контейнера), куб. м	Материал контейнера	Кол-во	Емкость (отдельного контейнера), куб. м	Материал контейнера
402	Выгоничский муниципальный район	15610000	Выгоничский муниципальный район	с. Лопушь, ул. Юбилейная, 9	53.063479, 34.056266	1	1,1							
403	Выгоничский муниципальный район	15610000	Выгоничский муниципальный район	с. Лопушь, ул. Деснянская, 78	53.059779, 34.053117	1	0,8							
404	Выгоничский муниципальный район	15610000	Выгоничский муниципальный район	с. Лопушь, ул. Набережная, 97	53.054980, 34.053754	1	0,8							
405	Выгоничский муниципальный район	15610000	Выгоничский муниципальный район	с. Лопушь, ул. Деснянская, 104	53.057559, 34.051866	1	0,8							
406	Выгоничский муниципальный район	15610000	Выгоничский муниципальный район	с. Лопушь, ул. Деснянская, 124	53.055646, 34.050203	1	0,8							
407	Выгоничский муниципальный район	15610000	Выгоничский муниципальный район	с. Лопушь, ул.Деснянская, 136	53.053863, 34.049286	1	0,8							
408	Выгоничский муниципальный район	15610000	Выгоничский муниципальный район	с. Лопушь, ул.Деснянская, 137	53.050189, 34.047826	1	0,8							
409	Выгоничский муниципальный район	15610000	Выгоничский муниципальный район	с. Лопушь, ул.Деснянская, 148	53.051873, 34.048622	1	0,8							
410	Выгоничский муниципальный район	15610000	Выгоничский муниципальный район	с. Лопушь, ул. Десиянская, 182	53.047212, 34.046262	1	0,8							
411	Выгоничский муниципальный район	15610000	Выгоничский муниципальныйрайон	с. Лопушь, ул. Полевая	53.068844 34.056317							1	7,8	
412	Выгоничский муниципальный район	15610000	Выгоничский муниципальный район	с. Мякишево, ул. Молодежная, 9 "а"	53.035345, 34013106	1	0,8							
413	Выгоничский муниципальный район	15610000	Выгоничский муниципальный район	с. Мякишево, ул. Молодежная, 21	53.034297, 34.013696	1	0,8							
414	Выгоничский муниципальный район	15610000	Выгоничский муниципальныйрайон	с. Мякишево	53.028473 34.021076	1	0,8							
415	Выгоничский муниципальный район	15610000	Выгоничский муниципальный район	Сосновка, ул. Красногорская, 9	53.007840, 33.994759	4	0,8							
416	Выгоничский муниципальный район	15610000	Выгоничский муниципальный район	Сосновка, ул. Сельская, 43	53.004305, 33.997551	1	0,8							
417	Выгоничский муниципальный район	15610000	Выгоничский муниципальный район	Сосновка, ул. Специалистов, 8	53.009235, 33.998817	3	0,8							
418	Выгоничский муниципальный район	15610000	Выгоничский муниципальный район	Сосновка, ул. Комсомольская 13	53.004377, 34008755	1	0,8							
419	Выгоничский муниципальный район	15610000	Выгоничский муниципальный район	Сосновка, ул. Комсомольская 31	53.008390, 34.010247	1	0,8							
420	Выгоничский муниципальный район	15610000	Выгоничский муниципальный район	пос. Десна, ул. Заречная, 9	52.974723, 34.005262	2	1,1							

№ п/п	Данные о нахождении мест (площадок) накопления твердых коммунальных отходов					Контейнеры для несортированных отходов			Контейнеры для утилизируемых отходов (раздельный сбор)			Контейнеры для сбора крупногабаритных отходов (бункеры)		
	Муниципальный район/городской округ	ОКТМО	Наименование административно-территориальной единицы	Адрес места накопления ТКО	Координаты мест накопления	Кол-во	Емкость (отдельного контейнера), куб. м	Материал контейнера	Кол-во	Емкость (отдельного контейнера), куб. м	Материал контейнера	Кол-во	Емкость (отдельного контейнера), куб. м	Материал контейнера
421	Выгоничский муниципальный район	15610000	Выгоничский муниципальный район	пос. Десна, ул. Заречная, 5	52.976045, 34.005251	5	0,8							
422	Выгоничский муниципальный район	15610000	Выгоничский муниципальный район	Переторги, ул. Цветочная	52.975210, 34.010841	1	0,8							
423	Выгоничский муниципальный район	15610000	Выгоничский муниципальный район	Уручье, ул. Деснянская 44	52.914980, 33.971422	1	0,8							
424	Выгоничский муниципальный район	15610000	Выгоничский муниципальный район	Уручье, ул. Новостройка, 17	52.910519, 33.960518	1	0,8							
425	Выгоничский муниципальный район	15610000	Выгоничский муниципальный район	Уручье, ул. Заречная, 7	52.916609, 33.956849	1	0,8							
426	Выгоничский муниципальный район	15610000	Выгоничский муниципальный район	Уручье, ул. Центральная 6	52.912508, 33.962342	1	0,8							
427	Выгоничский муниципальный район	15610000	Выгоничский муниципальный район	Уручье, ул. Центральная 12	52.913535, 33.959399	1	0,8							
428	Выгоничский муниципальный район	15610000	Выгоничский муниципальный район	Уручье, ул. Центральная 53	52.914205, 33.965691	1	0,8							
429	Выгоничский муниципальный район	15610000	Выгоничский муниципальный район	Уручье, ул. Мира 1	52.913690, 33.965448	1	0,8							
430	Выгоничский муниципальный район	15610000	Выгоничский муниципальный район	п. Деснянский, ул. Молодежная, 7	52.873237, 33.953736	2	0,8							
431	Выгоничский муниципальный район	15610000	Выгоничский муниципальный район	п. Деснянский, ул. Солнечная, 20	52.873995, 33.948621	1	0,8							
432	Выгоничский муниципальный район	15610000	Выгоничский муниципальный район	п. Деснянский, ул. Солнечная, 2	52.870888, 33.947754	1	0,8							
433	Выгоничский муниципальный район	15610000	Выгоничский муниципальный район	п. Деснянский, ул. Брянская 1	52.870160, 33.949184	1	0,8							
434	Выгоничский муниципальный район	15610000	Выгоничский муниципальный район	п. Деснянский, ул. Советская, 2а	52.869575, 33.957324	2	0,8							
435	Выгоничский муниципальный район	15610000	Выгоничский муниципальный район	п. Деснянский, ул.Молодежная,2б	52.870710, 33.957458	1	0,8							
436	Выгоничский муниципальный район	15610000	Выгоничский муниципальный район	Удельные Уты, ул. Трубчевская, 24б	52.863850, 33.959406	1	0,8							
437	Выгоничский муниципальный район	15610000	Выгоничский муниципальный район	Удельные Уты, ул. Гагарина, 1	52.862571, 33.961241	1	0,8							
438	Выгоничский муниципальный район	15610000	Выгоничский муниципальный район	Удельные Уты, ул. Трубчевская, 10	52.861417, 33.960042	1	0,8							
439	Выгоничский муниципальный район	15610000	Выгоничский муниципальный район	пос.Порошино, вдоль дороги	53.135073, 33.941231	2	0,8							

№ п/п	Данные о нахождении мест (площадок) накопления твердых коммунальных отходов					Контейнеры для несортированных отходов			Контейнеры для утилизируемых отходов (раздельный сбор)			Контейнеры для сбора крупногабаритных отходов (бункеры)		
	Муниципальный район/городской округ	ОКТМО	Наименование административно-территориальной единицы	Адрес места накопления ТКО	Координаты мест накопления	Кол-во	Емкость (отдельного контейнера), куб. м	Материал контейнера	Кол-во	Емкость (отдельного контейнера), куб. м	Материал контейнера	Кол-во	Емкость (отдельного контейнера), куб. м	Материал контейнера
440	Выгоничский муниципальный район	15610000	Выгоничский муниципальный район	пос.Порошино, ул. Озерная, 1	53.132102, 33.943930	1	0,8							
441	Выгоничский муниципальный район	15610000	Выгоничский муниципальный район	д. Орменка, ул. Южная, 20	53.150705, 33.906593	1	0,8							
442	Выгоничский муниципальный район	15610000	Выгоничский муниципальный район	д.Орменка, ул. Роща, 1	53.154341, 33.906896	1	0,8							
443	Выгоничский муниципальный район	15610000	Выгоничский муниципальный район	д.Орменка, ул. Северная, 26	53.154381, 33.910756	1	0,8							
444	Выгоничский муниципальный район	15610000	Выгоничский муниципальный район	д.Орменка, ул. Парковая, 1	53.148645, 33.910785	2	0,8							
445	Выгоничский муниципальный район	15610000	Выгоничский муниципальный район	д.Орменка, ул. Денисова, 2	53.150225, 33.912319	2	0,8							
446	Выгоничский муниципальный район	15610000	Выгоничский муниципальный район	д.Орменка, ул. Денисова, 27	53.149802, 33.919207	1	0,8							
447	Выгоничский муниципальный район	15610000	Выгоничский муниципальный район	д.Орменка, ул. Молодежная, 24	53.151466, 33.912641	1	0,8							
448	Выгоничский муниципальный район	15610000	Выгоничский муниципальный район	д.Орменка, ул. Молодежная, 1/1	53.150812, 33.920210	2	0,8							
449	Выгоничский муниципальный район	15610000	Выгоничский муниципальный район	с.Малфа, ул. Молодежная, 21	53.122259, 33.775236	1	0,8							
450	Выгоничский муниципальный район	15610000	Выгоничский муниципальный район	с.Малфа, ул. Молодежная, 14	53.120529, 33.773669	1	0,8							
451	Выгоничский муниципальный район	15610000	Выгоничский муниципальный район	с.Малфа, ул. Молодежная, 1	53.122038, 33.771529	1	0,8							
452	Выгоничский муниципальный район	15610000	Выгоничский муниципальный район	с. Малфа, ул. Больничная, 9	53.121394, 33.770397	1	0,8							
453	Выгоничский муниципальный район	15610000	Выгоничский муниципальный район	с. Малфа, ул. Калинина, 2	53.118866, 33.767966	1	0,8							
454	Выгоничский муниципальный район	15610000	Выгоничский муниципальный район	д.Б.Крупец, ул. Школьная, 16	53.128817, 33.773657	1	1,1							
455	Выгоничский муниципальный район	15610000	Выгоничский муниципальный район	д.Б.Крупец, ул. Школьная, 20	53.127833, 33.771646	1	0,8							
456	Выгоничский муниципальный район	15610000	Выгоничский муниципальный район	д.Б.Крупец, ул. Школьная, 28	53.128514, 33.766276	1	0,8							
457	Выгоничский муниципальный район	15610000	Выгоничский муниципальный район	д.Б.Крупец, ул. Школьная, 29	53.129095, 33.766351	1	0,8							
458	Выгоничский муниципальный район	15610000	Выгоничский муниципальный район	д.Б.Крупец, ул. Школьная, 36	53.127456, 33.763915	1	0,8							

№ п/п	Данные о нахождении мест (площадок) накопления твердых коммунальных отходов					Контейнеры для несортированных отходов			Контейнеры для утилизируемых отходов (раздельный сбор)			Контейнеры для сбора крупногабаритных отходов (бункеры)		
	Муниципальный район/городской округ	ОКТМО	Наименование административно-территориальной единицы	Адрес места накопления ТКО	Координаты мест накопления	Кол-во	Емкость (отдельного контейнера), куб. м	Материал контейнера	Кол-во	Емкость (отдельного контейнера), куб. м	Материал контейнера	Кол-во	Емкость (отдельного контейнера), куб. м	Материал контейнера
459	Выгоничский муниципальный район	15610000	Выгоничский муниципальный район	д.Б.Крупец, ул. Школьная, 49	53.127720, 33.758434	1	0,8							
460	Выгоничский муниципальный район	15610000	Выгоничский муниципальный район	д.Б.Крупец, ул. Школьная, 66	53.125833, 33.752708	1	0,8							
461	Выгоничский муниципальный район	15610000	Выгоничский муниципальный район	д.Б.Крупец, ул. Совхозная, 16	53.128821, 33.750117	1	0,8							
462	Выгоничский муниципальный район	15610000	Выгоничский муниципальный район	д.Б.Крупец, ул. Школьная, 7	53.130687, 33.777683	1	0,8							
463	Выгоничский муниципальный район	15610000	Выгоничский муниципальный район	пос. Хутор-Бор ,ул. Вокзальная, 16	53.113815, 34.243220	1	0,8							
464	Выгоничский муниципальный район	15610000	Выгоничский муниципальный район	пос. Хутор-Бор ,ул. Вокзальная,1	53.111784, 34.237247	2	0,8							
465	Выгоничский муниципальный район	15610000	Выгоничский муниципальный район	пос. Хутор-Бор ,ул. Вокзальная, 52	53.110057, 34.233681	1	0,8							
466	Выгоничский муниципальный район	15610000	Выгоничский муниципальный район	пос. Хутор-Бор ,ул. Вокзальная, 65	53.107082, 34.230509	1	0,8							
467	Выгоничский муниципальный район	15610000	Выгоничский муниципальный район	пос. Хутор-Бор ,ул. Вокзальная, 128	53.105215, 34.228359	1	0,8							
468	Выгоничский муниципальный район	15610000	Выгоничский муниципальный район	пос. Хутор-Бор ,ул. Вокзальная, 94А	53.106452, 34.223580	1	0,8							
469	Выгоничский муниципальный район	15610000	Выгоничский муниципальный район	пос. Хутор-Бор ,ул. Луговая, 47	53.105802, 34.213518	1	0,8							
470	Выгоничский муниципальный район	15610000	Выгоничский муниципальный район	пос. Хутор-Бор ,ул. Луговая, 84	53.108968, 34.228217	3	0,8							
471	Выгоничский муниципальный район	15610000	Выгоничский муниципальный район	пос. Хутор-Бор ,ул. Луговая, 104Б	53.110850, 34.232640	2	0,8							
472	Выгоничский муниципальный район	15610000	Выгоничский муниципальный район	пос. Хутор-Бор ,ул. Луговая, 1	53.112410, 34.228950	2	0,8							
473	Выгоничский муниципальный район	15610000	Выгоничский муниципальный район	пос. Хутор-Бор ,ул. Луговая, 4	53.117504, 34.221440	1	0,8							
474	Выгоничский муниципальный район	15610000	Выгоничский муниципальный район	пос. Хутор-Бор ,ул. Луговая, 160	53.114915, 34.239750	1	0,8							
475	Выгоничский муниципальный район	15610000	Выгоничский муниципальный район	Ст.Красный Рог, ул. Школьная,18	53.000697 33.744613	1	0,8							
476	Выгоничский муниципальный район	15610000	Выгоничский муниципальный район	Ст.Красный Рог, ул.Лесная,14	52.998287 33.743701	1	0,8							
477	Выгоничский муниципальный район	15610000	Выгоничский муниципальный район	Ст.Красный Рог, ул. Водопроводная	53.000680 33.746832	1	0,8							

№ п/п	Данные о нахождении мест (площадок) накопления твердых коммунальных отходов					Контейнеры для несортированных отходов			Контейнеры для утилизируемых отходов (раздельный сбор)			Контейнеры для сбора крупногабаритных отходов (бункеры)		
	Муниципальный район/городской округ	ОКТМО	Наименование административно-территориальной единицы	Адрес места накопления ТКО	Координаты мест накопления	Кол-во	Емкость (отдельного контейнера), куб. м	Материал контейнера	Кол-во	Емкость (отдельного контейнера), куб. м	Материал контейнера	Кол-во	Емкость (отдельного контейнера), куб. м	Материал контейнера
478	Выгоничский муниципальный район	15610000	Выгоничский муниципальный район	Ст. Красный Рог, ул. Школьная,	53.001616 33.748672	1	0,8							
479	Выгоничский муниципальный район	15610000	Выгоничский муниципальный район	Ст. Красный Рог, ул. Почтовая, 13	53.006852 33.744893	1	0,8							
480	Выгоничский муниципальный район	15610000	Выгоничский муниципальный район	Ст. Красный Рог, пер.Ивовый	53.006833 33.740497	1	0,8							
481	Выгоничский муниципальный район	15610000	Выгоничский муниципальный район	Ст. Красный Рог, ул.Северная, 30	53.007561 33.736987	1	0,8							
482	Выгоничский муниципальный район	15610000	Выгоничский муниципальный район	Ст. Красный Рог, ул. Садовая, 31	53.004620 33.736168	1	0,8							
483	Выгоничский муниципальный район	15610000	Выгоничский муниципальный район	Ст. красный Рог, ул. Западная, 19	53.006627 33.732529	1	0,8							
484	Выгоничский муниципальный район	15610000	Выгоничский муниципальный район	Ст. Красный Рог, ул. Садовая, 15	53.003767 33.734117	1	0,8							
485	Выгоничский муниципальный район	15610000	Выгоничский муниципальный район	Ст. Красный Рог. Почтовая	53.005734 33.743380	1	0,8							
486	Городской округ г. Клинцы	15715000	ГО Клинцы	ул.Свердлова-ул.Багинская 113	52.764925, 32.238523							1	7,8	
487	Городской округ г. Клинцы	15715000	ГО Клинцы	ул. Гоголя 20	52.760187, 32.211673	1	1,1							
488	Городской округ г. Клинцы	15715000	ГО Клинцы	ул. Новозыбковская 2а	52.735654, 32.222897	1	1,1							
489	Городской округ г. Клинцы	15715000	ГО Клинцы	пер. Вокзальный 2	52.736015,32.228552	2	1.1							
490	Городской округ г. Клинцы	15715000	ГО Клинцы	ул. 706 Продотряда 5	52.736264,32.229456	1	1,1							
491	Городской округ г. Клинцы	15715000	ГО Клинцы	ул. Красная площадь 6	52.749532,32.239092	4	1							
492	Городской округ г. Клинцы	15715000	ГО Клинцы	ул. Советская 5	52.750002,32.237618	1	1							
493	Городской округ г. Клинцы	15715000	ГО Клинцы	пр-т Ленина 22	52.753565,32.237012	7	1							
494	Городской округ г. Клинцы	15715000	ГО Клинцы	пр-т Ленина 30	52.753993,32.239021	4	1							
495	Городской округ г. Клинцы	15715000	ГО Клинцы	пр-т Ленина 27	52.754950,32.238543	4	1					1	7,8	
496	Городской округ г. Клинцы	15715000	ГО Клинцы	ул. Гагарина 48	52.755948,32.234493	3	1							
497	Городской округ г. Клинцы	15715000	ГО Клинцы	ул. Пушкина 31а	52.754959,32.232215	2	1							
498	Городской округ г. Клинцы	15715000	ГО Клинцы	ул. Пушкина 5	52.753641,32.227490	2	1,1							
499	Городской округ г. Клинцы	15715000	ГО Клинцы	ул. Пушкина 31	52.754555,32.230792	3	1							
500	Городской округ г. Клинцы	15715000	ГО Клинцы	пр-т Ленина 13	52.753186,32.231989	1	1							
501	Городской округ г. Клинцы	15715000	ГО Клинцы	пр-т Ленина 21	52.754486, 32.234224	1	1							
502	Городской округ г. Клинцы	15715000	ГО Клинцы	ул. Льва Толстого 2А	52.752115,32.232584	1	1							
503	Городской округ г. Клинцы	15715000	ГО Клинцы	ул. К.Маркса 34	52.750206,32.230945	2	1							
504	Городской округ г. Клинцы	15715000	ГО Клинцы	ул. П.Коммуны 2	52.750035,32.232829	1	1							
505	Городской округ г. Клинцы	15715000	ГО Клинцы	ул. К.Маркса 6	52.750089,32.234415	2	1							
506	Городской округ г. Клинцы	15715000	ГО Клинцы	ул. К.Маркса 10	52.750253,32.234205	1	1							

№ п/п	Данные о нахождении мест (площадок) накопления твердых коммунальных отходов					Контейнеры для несортированных отходов			Контейнеры для утилизируемых отходов (раздельный сбор)			Контейнеры для сбора крупногабаритных отходов (бункеры)		
	Муниципальный район/городской округ	ОКТМО	Наименование административно-территориальной единицы	Адрес места накопления ТКО	Координаты мест накопления	Кол-во	Емкость (отдельного контейнера), куб. м	Материал контейнера	Кол-во	Емкость (отдельного контейнера), куб. м	Материал контейнера	Кол-во	Емкость (отдельного контейнера), куб. м	Материал контейнера
507	Городской округ г. Клинцы	15715000	ГО Клинцы	ул. Краснознаменная 12	52.748376,32.234131	2	1							
508	Городской округ г. Клинцы	15715000	ГО Клинцы	пер. Б.Полка 22	52.748338, 32.231468	1	1							
509	Городской округ г. Клинцы	15715000	ГО Клинцы	ул. Советская 1	52.749637,32.235954	2	1							
510	Городской округ г. Клинцы	15715000	ГО Клинцы	ул. Октябрьская 9	52.748725, 32.237037	2	1							
511	Городской округ г. Клинцы	15715000	ГО Клинцы	пр-т Ленина 40а	52.753957,32.242563	4	1,1							
512	Городской округ г. Клинцы	15715000	ГО Клинцы	ул. Александрова 49	52.753953,32.246437	3	1,1							
513	Городской округ г. Клинцы	15715000	ГО Клинцы	пр-т Ленина 48	52.754773,32.244653	2	1,1							
514	Городской округ г. Клинцы	15715000	ГО Клинцы	пр-т Ленина 66	52.756145,32.254388	1	1							
515	Городской округ г. Клинцы	15715000	ГО Клинцы	ул. Калинина 72	52.755926,32.257595	2	1,1							
516	Городской округ г. Клинцы	15715000	ГО Клинцы	ул. Калинина 141	52.756416,32.258714	4	1,1							
517	Городской округ г. Клинцы	15715000	ГО Клинцы	ул. П.Лумумбы 5	52.756256,32.261187	3	1,1							
518	Городской округ г. Клинцы	15715000	ГО Клинцы	ул. П.Лумумбы 7	52.757180,32.262189	4	1,1							
519	Городской округ г. Клинцы	15715000	ГО Клинцы	ул. Мира 55а	52.758169,32.265288	2	1							
520	Городской округ г. Клинцы	15715000	ГО Клинцы	ул. Мира 57	52.758547,32.268835	6	1,1					1	7,8	
521	Городской округ г. Клинцы	15715000	ГО Клинцы	ул. Мира 26	52.749388,32.257565	1	1,1							
522	Городской округ г. Клинцы	15715000	ГО Клинцы	ул. Мира 16	52.748415,32.258575	1	1,1							
523	Городской округ г. Клинцы	15715000	ГО Клинцы	ул. Союзная 88	52.754579,32.262923	3	1,1							
524	Городской округ г. Клинцы	15715000	ГО Клинцы	ул. Союзная 106в	52.750847, 32.266557	2	1							
525	Городской округ г. Клинцы	15715000	ГО Клинцы	ул. Союзная 106а	52.750847, 32.266557	2	1							
526	Городской округ г. Клинцы	15715000	ГО Клинцы	ул. Кирова 138	52.753796,32.267589	2	1,1							
527	Городской округ г. Клинцы	15715000	ГО Клинцы	ул. Мира 59б	52.758917,32.271195	4	1,1							
528	Городской округ г. Клинцы	15715000	ГО Клинцы	ул. Мира 107	52.760665,32.270772	4	1							
529	Городской округ г. Клинцы	15715000	ГО Клинцы	ул. Мира 99	52.759699,32.269550	4	1							
530	Городской округ г. Клинцы	15715000	ГО Клинцы	ул. Мира 115	52.760957,32.275765	4	1							
531	Городской округ г. Клинцы	15715000	ГО Клинцы	ул. Ворошилова 62	52.763025,32.273700	4	1					1	7,8	
532	Городской округ г. Клинцы	15715000	ГО Клинцы	ул. Мира 113	52.760294,32.273224	5	1							
533	Городской округ г. Клинцы	15715000	ГО Клинцы	ул. Ворошилова 7	52.757600, 32.256688	2	1							
534	Городской округ г. Клинцы	15715000	ГО Клинцы	ул. Ворошилова 33б	52.764362,32.264718	2	1,1							
535	Городской округ г. Клинцы	15715000	ГО Клинцы	ул. Ворошилова 33в	52.765255,32.264186	2	1,1							
536	Городской округ г. Клинцы	15715000	ГО Клинцы	ул. Ворошилова 35а	52.764183, 32.266689	2	1,1							
537	Городской округ г. Клинцы	15715000	ГО Клинцы	ул. Ворошилова 35в	52.765126, 32.265315	2	1,1							
538	Городской округ г. Клинцы	15715000	ГО Клинцы	ул. Ворошилова 35г	52.765708, 32.265564	1	1							
539	Городской округ г. Клинцы	15715000	ГО Клинцы	ул. Ворошилова 36	52.760977,32.266053	5	1							
540	Городской округ г. Клинцы	15715000	ГО Клинцы	ул. Ворошилова 40	52.761485, 32.267966	4	1,1							
541	Городской округ г. Клинцы	15715000	ГО Клинцы	ул. Ворошилова 42	52.763077,32.267325	7	1							
542	Городской округ г. Клинцы	15715000	ГО Клинцы	ул. Ворошилова 54	52.761604,32.271668	6	1,1							
543	Городской округ г. Клинцы	15715000	ГО Клинцы	ул. Рябка 125 (123)	52.760532, 32.264782	3	1					1	7,8	
544	Городской округ г. Клинцы	15715000	ГО Клинцы	ул. Союзная 97б	52.758705,32.258819	3	1					1	7,8	

№ п/п	Данные о нахождении мест (площадок) накопления твердых коммунальных отходов					Контейнеры для несортированных отходов			Контейнеры для утилизируемых отходов (раздельный сбор)			Контейнеры для сбора крупногабаритных отходов (бункеры)		
	Муниципальный район/городской округ	ОКТМО	Наименование административно-территориальной единицы	Адрес места накопления ТКО	Координаты мест накопления	Кол-во	Емкость (отдельного контейнера), куб. м	Материал контейнера	Кол-во	Емкость (отдельного контейнера), куб. м	Материал контейнера	Кол-во	Емкость (отдельного контейнера), куб. м	Материал контейнера
545	Городской округ г. Клинцы	15715000	ГО Клинцы	ул. Союзная 97г	52.759183,32.257884	2	1							
546	Городской округ г. Клинцы	15715000	ГО Клинцы	ул. Союзная 84	52.759131,32.257027	2	1							
547	Городской округ г. Клинцы	15715000	ГО Клинцы	ул. Гагарина 127	52.760227,32.245251	2	1							
548	Городской округ г. Клинцы	15715000	ГО Клинцы	пр-т Ленина 57	52.757109,32.255154	2	1,1							
549	Городской округ г. Клинцы	15715000	ГО Клинцы	ул. Мира 44	52.754309,32.261240	3	1,1							
550	Городской округ г. Клинцы	15715000	ГО Клинцы	пр-т Ленина 51	52.757072,32.253180	4	1							
551	Городской округ г. Клинцы	15715000	ГО Клинцы	ул. Скоробогатова 7	52.759349,32.251260	5	1							
552	Городской округ г. Клинцы	15715000	ГО Клинцы	ул. Скоробогатова 5	52.759356,32.251237	3	1							
553	Городской округ г. Клинцы	15715000	ГО Клинцы	ул. Гагарина 112а	52.758954,32.247712	3	1							
554	Городской округ г. Клинцы	15715000	ГО Клинцы	ул. Дзержинского 36	52.757291,32.247387	4	1							
555	Городской округ г. Клинцы	15715000	ГО Клинцы	ул. Кронштадтская 19	52.755803,32.242672	2	1							
556	Городской округ г. Клинцы	15715000	ГО Клинцы	пр-т Ленина 31	52.755054,32.242692	2	1,1							
557	Городской округ г. Клинцы	15715000	ГО Клинцы	ул. Пушкина 57	52.756094,32.237857	3	1							
558	Городской округ г. Клинцы	15715000	ГО Клинцы	ул. Гагарина 75	52.757821,32.238060	3	1							
559	Городской округ г. Клинцы	15715000	ГО Клинцы	ул. Лермонтова 36а	52.757882,32.234639	2	1							
560	Городской округ г. Клинцы	15715000	ГО Клинцы	ул. Кюстендилская 50	52.757684,32.234207	3	1							
561	Городской округ г. Клинцы	15715000	ГО Клинцы	ул. Октябрьская 84	52.760492,32.228538	1	1,1							
562	Городской округ г. Клинцы	15715000	ГО Клинцы	ул. Щорса 1	52.761378,32.229997	5	1					1	7,8	
563	Городской округ г. Клинцы	15715000	ГО Клинцы	ул. Щорса 9	52.762608,32.228122	3	1							
564	Городской округ г. Клинцы	15715000	ГО Клинцы	ул. Октябрьская 102	52.763648,32.226639	4	1					1	7,8	
565	Городской округ г. Клинцы	15715000	ГО Клинцы	ул. Декабристов 27	52.765777,32.228691	4	1					1	7,8	
566	Городской округ г. Клинцы	15715000	ГО Клинцы	ул. Зеленая 104	52.765607,32.208994	1	1,1							
567	Городской округ г. Клинцы	15715000	ГО Клинцы	ул. Свердлова –ул. Александрова	52.752603, 32.240913	1	1							
568	Городской округ г. Клинцы	15715000	ГО Клинцы	ул. Гоголя 2а	52.761602,32.214833	1	1							
569	Городской округ г. Клинцы	15715000	ГО Клинцы	ул. Д.Бедного 23	52.758992,32.219429	2	1,1							
570	Городской округ г. Клинцы	15715000	ГО Клинцы	ул. Комсомольская 26	52.757461,32.217796	2	1,1							
571	Городской округ г. Клинцы	15715000	ГО Клинцы	ул. Орджоникидзе 2а	52.757057,32.214844	2	1							
572	Городской округ г. Клинцы	15715000	ГО Клинцы	пер. Зайцева 5	52.750846,32.224183	1	1,1							
573	Городской округ г. Клинцы	15715000	ГО Клинцы	ул. К.Либкнехта 2	52.756000,32.213343	2	1,1							
574	Городской округ г. Клинцы	15715000	ГО Клинцы	ул. Ворошилова 41а	52.764859,32.270713	1	1							
575	Городской округ г. Клинцы	15715000	ГО Клинцы	ул. Ворошилова 41б	52.765349,32.270062	2	1							
576	Городской округ г. Клинцы	15715000	ГО Клинцы	ул. Пушкина 42	52.756493,32.244990	1	1							
577	Городской округ г. Клинцы	15715000	ГО Клинцы	ул. Александрова 2	52.750731,32.236604	2	1							
578	Городской округ г. Клинцы	15715000	ГО Клинцы	ул. Александрова 1	52.751394,32.236013	2	1							
579	Городской округ г. Клинцы	15715000	ГО Клинцы	ул. Лермонтова 41	52.757609,32.228750	1	1							
580	Городской округ г. Клинцы	15715000	ГО Клинцы	ул. Октябрьская 70	52.758543, 32.229848	2	1							
581	Городской округ г. Клинцы	15715000	ГО Клинцы	ул. Пушкина 20	52.754200,32.233221	2	1							

№ п/п	Данные о нахождении мест (площадок) накопления твердых коммунальных отходов					Контейнеры для несортированных отходов			Контейнеры для утилизируемых отходов (раздельный сбор)			Контейнеры для сбора крупногабаритных отходов (бункеры)		
	Муниципальный район/городской округ	ОКТМО	Наименование административно-территориальной единицы	Адрес места накопления ТКО	Координаты мест накопления	Кол-во	Емкость (отдельного контейнера), куб. м	Материал контейнера	Кол-во	Емкость (отдельного контейнера), куб. м	Материал контейнера	Кол-во	Емкость (отдельного контейнера), куб. м	Материал контейнера
582	Городской округ г. Клинцы	15715000	ГО Клинцы	ул. Октябрьская 35	52.753762, 32.231298	2	1							
583	Городской округ г. Клинцы	15715000	ГО Клинцы	пр-т Ленина 7	52.751842, 32.229679	1	1							
584	Городской округ г. Клинцы	15715000	ГО Клинцы	пер. Урицкого 12а	52.754765, 32.249062	2	1							
585	Городской округ г. Клинцы	15715000	ГО Клинцы	ул. Дзержинского 36а	52.757044, 32.249254	2	1,1							
586	Городской округ г. Клинцы	15715000	ГО Клинцы	ул. Мира 2	52.746502, 32.259963	1	1							
587	Городской округ г. Клинцы	15715000	ГО Клинцы	ул. Ворошилова 37а	52.764903, 32.268838	2	1							
588	Городской округ г. Клинцы	15715000	ГО Клинцы	ул. Ворошилова 39б	52.765636, 32.269320	2	1							
589	Городской округ г. Клинцы	15715000	ГО Клинцы	ул. Ветка 7	52.744329, 32.244207	1	1,1							
590	Городской округ г. Клинцы	15715000	ГО Клинцы	ул. Лермонтова 32	52.757690, 32.231447	1	1,1							
591	Городской округ г. Клинцы	15715000	ГО Клинцы	ул. Жукова 39	52.762315, 32.216432	1	1,1							
592	Городской округ г. Клинцы	15715000	ГО Клинцы	ул. М.Горького 51	52.754609, 32.197491	1	1							
593	Городской округ г. Клинцы	15715000	ГО Клинцы	пер. Фабричный 63	52.748657,32.266788	2	0,8							
594	Городской округ г. Клинцы	15715000	ГО Клинцы	ул. Пушкина-Крупской	52.747898,32.274361	2	0,8							
595	Городской округ г. Клинцы	15715000	ГО Клинцы	ул. Пушкина-Крупской	52.756601, 32.244757	2	1							
596	Городской округ г. Клинцы	15715000	ГО Клинцы	ул. Плющенко 55	52.747895,32.274380	4	0,8					1	7,8	
597	Городской округ г. Клинцы	15715000	ГО Клинцы	ул. Гутина / ул. Плющенко ЧС	52.742960, 32.272143	6	0,8					1	7,8	
598	Городской округ г. Клинцы	15715000	ГО Клинцы	ул. Фрунзе - ул. Маяковского	52.768769, 32.257421							1	7,8	
599	Городской округ г. Клинцы	15715000	ГО Клинцы	ул. Мира 38	52.754361, 32.259701							1	7,8	
600	Городской округ г. Клинцы	15715000	ГО Клинцы	ул. М.Горького 32	52.755788,32.218116	4	0,8							
601	Городской округ г. Клинцы	15715000	ГО Клинцы	пер. Гензика 28	52.762083,32.208706	2	0,8							
602	Городской округ г. Клинцы	15715000	ГО Клинцы	ул. Московская 133	52.763144,32.205431	1	0,75							
603	Городской округ г. Клинцы	15715000	ГО Клинцы	ул. К.Либкнехта 62	52.764152,32.205682	2	0,8							
604	Городской округ г. Клинцы	15715000	ГО Клинцы	ул. Гензика 150	52.762072,32.205623	1	0,8							
605	Городской округ г. Клинцы	15715000	ГО Клинцы	ул. Пролетарская 40	52.762419,32.204600	1	0,8							
606	Городской округ г. Клинцы	15715000	ГО Клинцы	ул. Б.Полка 16	52.747527,32.233058	3	0,8							
607	Городской округ г. Клинцы	15715000	ГО Клинцы	ул. 2я Парковая 19а	52.741744,32.205962	3	0,8							
608	Городской округ г. Клинцы	15715000	ГО Клинцы	пер. Ущерпский 11	52.740303,32.205308	3	0,8							
609	Городской округ г. Клинцы	15715000	ГО Клинцы	пер. Ущерпский 3	52.739653,32.203451	2	0,8							
610	Городской округ г. Клинцы	15715000	ГО Клинцы	ул. Скачковская 4	52.726720,32.252352	2	0,8							
611	Городской округ г. Клинцы	15715000	ГО Клинцы	ул. Станционная 4б	52.734528,32.230806	2	0,8							
612	Городской округ г. Клинцы	15715000	ГО Клинцы	ул. Станционная 2а	52.735378,32.234076	1	0,8							
613	Городской округ г. Клинцы	15715000	ГО Клинцы	ул. Складочная 4	52.737292,32.242539	1	0,8							
614	Городской округ г. Клинцы	15715000	ГО Клинцы	ул. Складочная 1	52.737292,32.242539	1	0,8							
615	Городской округ г. Клинцы	15715000	ГО Клинцы	ул. Парковая 1б	52.744040,32.231093	1	0,8							
616	Городской округ г. Клинцы	15715000	ГО Клинцы	ул. Калинина 227	52.749091, 32.266379	2	0,8							
617	Городской округ г. Клинцы	15715000	ГО Клинцы	с. Займище, ул. Путевая 1	52.727243, 32.214350	3	0,8							

№ п/п	Данные о нахождении мест (площадок) накопления твердых коммунальных отходов					Контейнеры для несортированных отходов			Контейнеры для утилизируемых отходов (раздельный сбор)			Контейнеры для сбора крупногабаритных отходов (бункеры)		
	Муниципальный район/городской округ	ОКТМО	Наименование административно-территориальной единицы	Адрес места накопления ТКО	Координаты мест накопления	Кол-во	Емкость (отдельного контейнера), куб. м	Материал контейнера	Кол-во	Емкость (отдельного контейнера), куб. м	Материал контейнера	Кол-во	Емкость (отдельного контейнера), куб. м	Материал контейнера
618	Городской округ г. Клинцы	15715000	ГО Клинцы	ул. Солодовка 1	52.748466, 32.223761	2	0,8							
619	Городской округ г. Клинцы	15715000	ГО Клинцы	с. Займище, ул. Центральная 5	52.715001, 32.251827	3	0,8							
620	Городской округ г. Клинцы	15715000	ГО Клинцы	с. Займище, ул. Центральная 15	52.715951, 32.253488	3	0,8							
621	Городской округ г. Клинцы	15715000	ГО Клинцы	п. Займище, ул. Главная 5а	52.711916,32.259419	2	0,8							
622	Городской округ г. Клинцы	15715000	ГО Клинцы	ул. Мира 48	52.756277,32.264161	4	0,5							
623	Городской округ г. Клинцы	15715000	ГО Клинцы	ул. Мира 50	52.756692,32.265428	3	0,5							
624	Городской округ г. Клинцы	15715000	ГО Клинцы	ул. Кирова 126	52.756141,32.265877	4	0,5							
625	Городской округ г. Клинцы	15715000	ГО Клинцы	ул. Союзная 90	52.755334,32.263496	3	0,5							
626	Городской округ г. Клинцы	15715000	ГО Клинцы	ул. Союзная 94	52.754413,32.264152	4	0,5							
627	Городской округ г. Клинцы	15715000	ГО Клинцы	ул. Калинина 151	52.754261,32.262320	1	0,5							
628	Городской округ г. Клинцы	15715000	ГО Клинцы	ул. Калинина 167	52.752293,32.265670	3	0,5							
629	Городской округ г. Клинцы	15715000	ГО Клинцы	ул. Кирова 130	52.754424,32.267781	4	0,5							
630	Городской округ г. Клинцы	15715000	ГО Клинцы	ул. Кирова 132	52.756185,32.266829	4	0,5							
631	Городской округ г. Клинцы	15715000	ГО Клинцы	ул. Кирова 136	52.755002,32.267647	5	0,5							
632	Городской округ г. Клинцы	15715000	ГО Клинцы	ул. К.Маркса 34	52.749813,32.231525	1	0,5							
633	Городской округ г. Клинцы	15715000	ГО Клинцы	ул. Лермонтова 51	52.758790,32.233645	3	0,5							
634	Городской округ г. Клинцы	15715000	ГО Клинцы	ул. Мира 46	52.755416,32.262706	6	0,5							
635	Городской округ г. Клинцы	15715000	ГО Клинцы	ул. Союзная 92	52.755138,32.264116	6	0,5							
636	Городской округ г. Клинцы	15715000	ГО Клинцы	ул. Союзная 102	52.752577,32.266793	4	0,5							
637	Городской округ г. Клинцы	15715000	ГО Клинцы	ул. Союзная 103	52.755670, 32.264420	8	0,5							
638	Городской округ г. Клинцы	15715000	ГО Клинцы	ул. Союзная 107	52.754223,32.266362	6	0,5							
639	Городской округ г. Клинцы	15715000	ГО Клинцы	ул. Союзная 109	52.754708,32.266937	6	0,5							
640	Городской округ г. Клинцы	15715000	ГО Клинцы	ул. Союзная 106	52.751721,32.267386	6	0,5							
641	Городской округ г. Клинцы	15715000	ГО Клинцы	ул. Калинина 169	52.751955,32.266443	4	0,5							
642	Городской округ г. Клинцы	15715000	ГО Клинцы	ул. Кирова 134	52.753863,32.268096	4	0,5							
643	Городской округ г. Клинцы	15715000	ГО Клинцы	ул. К.Маркса 36	52.750042,32.231076	2	0,5							
644	Городской округ г. Клинцы	15715000	ГО Клинцы	ул. Мира 53	52.757591,32.264637	5	0,5							
645	Городской округ г. Клинцы	15715000	ГО Клинцы	ул. Союзная 98	52.752991,32.265841	6	0,5							
646	Городской округ г. Клинцы	15715000	ГО Клинцы	ул. Союзная 100	52.753078,32.266874	7	0,5							
647	Городской округ г. Клинцы	15715000	ГО Клинцы	ул. Мира 123	52.756185,32.266829	6	0,5							
648	Городской округ г. Клинцы	15715000	ГО Клинцы	ул. Союзная 111	52.753470,32.267494	4	0,5							
649	Городской округ г. Клинцы	15715000	ГО Клинцы	ул. Союзная 113	52.753323,32.268392	4	0,5							
650	Городской округ г. Клинцы	15715000	ГО Клинцы	ул. Калинина 153	52.753759,32.263281	2	0,5							
651	Городской округ г. Клинцы	15715000	ГО Клинцы	ул. Калинина 157	52.752500,32.264871	1	1,1							
652	Городской округ г. Клинцы	15715000	ГО Клинцы	ул. Скоробогатова 3	52.758218,32.249582	4	0,5							
653	Городской округ г. Клинцы	15715000	ГО Клинцы	ул. Скоробогатова 9	52.758752,32.251333	4	0,5							

№ п/п	Данные о нахождении мест (площадок) накопления твердых коммунальных отходов					Контейнеры для несортированных отходов			Контейнеры для утилизируемых отходов (раздельный сбор)			Контейнеры для сбора крупногабаритных отходов (бункеры)		
	Муниципальный район/городской округ	ОКТМО	Наименование административно-территориальной единицы	Адрес места накопления ТКО	Координаты мест накопления	Кол-во	Емкость (отдельного контейнера), куб. м	Материал контейнера	Кол-во	Емкость (отдельного контейнера), куб. м	Материал контейнера	Кол-во	Емкость (отдельного контейнера), куб. м	Материал контейнера
654	Городской округ г. Клинцы	15715000	ГО Клинцы	ул. Мира 51	52.757215,32.264018	5	0,5							
655	Городской округ г. Клинцы	15715000	ГО Клинцы	ул. Свердлова 59	52.758430,32.238963	7	0,5							
656	Городской округ г. Клинцы	15715000	ГО Клинцы	ул. Кирова 128	52.755689,32.266344	4	0,5							
657	Городской округ г. Клинцы	15715000	ГО Клинцы	ул. Скоробогатова 1	52.757809,32.249618	4	0,5							
658	Новозыбковский городской округ	15720000	Деменское СП	п. Опытная Станция д.5	52.512772, 31.853816	6	0,75							
659	Новозыбковский городской округ	15720000	Городской округ город Новозыбков	ул.ОХ. Волна Революции, 19а	52.547361, 31.891295							1	7,8	
660	Новозыбковский городской округ	15720000	Городской округ город Новозыбков	ул.Советская пл.,45	52.545870, 31.921965							1	7,8	
661	Новозыбковский городской округ	15720000	Городской округ город Новозыбков	ул.Наримановская,22	52.542501, 31.931749	1	1,1							
662	Новозыбковский городской округ	15720000	Городской округ город Новозыбков	ул.Гагарина,14	52.538949, 31.920660	4	1,1							
663	Новозыбковский городской округ	15720000	Городской округ город Новозыбков	ул.Набережная,21	52.537694, 31.928481	2	1,1							
664	Новозыбковский городской округ	15720000	Городской округ город Новозыбков	ул.Советская,1	52.537331, 31.931263	3	1,1							
665	Новозыбковский городской округ	15720000	Городской округ город Новозыбков	ул.Советская,21	52.534729, 31.927958	1	1,1							
666	Новозыбковский городской округ	15720000	Городской округ город Новозыбков	ул.Кубановская,4	52.533783, 31.934539	3	1,1							
667	Новозыбковский городской округ	15720000	Городской округ город Новозыбков	ул.Первомайская,17	52.532678, 31.931983	3	1,1							
668	Новозыбковский городской округ	15720000	Городской округ город Новозыбков	ул.Чапаева,3	52.530965, 31.932609	3	1,1							
669	Новозыбковский городской округ	15720000	Городской округ город Новозыбков	ул. Чапаева, 27	52.527333, 31.932153	1	1,1							
670	Новозыбковский городской округ	15720000	Городской округ город Новозыбков	ул.Садовая,46	52.530297, 31.941037							1	7,8	
671	Новозыбковский городской округ	15720000	Городской округ город Новозыбков	ул.Чкалова,14	52.533458, 31.940112	2	1,1							
672	Новозыбковский городской округ	15720000	Городской округ город Новозыбков	ул.Первомайская,63	52.531722, 31.943112	3	1,1							
673	Новозыбковский городской округ	15720000	Городской округ город Новозыбков	ул.Ломоносова,5	52.533619, 31.944996	2	1,1							
674	Новозыбковский городской округ	15720000	Городской округ город Новозыбков	ул.Ломоносова,18-20	52.533622, 31.943239							1	7,8	

№ п/п	Данные о нахождении мест (площадок) накопления твердых коммунальных отходов					Контейнеры для несортированных отходов			Контейнеры для утилизируемых отходов (раздельный сбор)			Контейнеры для сбора крупногабаритных отходов (бункеры)		
	Муниципальный район/городской округ	ОКТМО	Наименование административно-территориальной единицы	Адрес места накопления ТКО	Координаты мест накопления	Кол-во	Емкость (отдельного контейнера), куб. м	Материал контейнера	Кол-во	Емкость (отдельного контейнера), куб. м	Материал контейнера	Кол-во	Емкость (отдельного контейнера), куб. м	Материал контейнера
675	Новозыбковский городской округ	15720000	Городской округ город Новозыбков	ул.Ломоносова,26	52.530564, 31.943651	4	1,1							
676	Новозыбковский городской округ	15720000	Городской округ город Новозыбков	ул.Садовая,23	52.529075, 31.945475	3	1,1							
677	Новозыбковский городской округ	15720000	Городской округ город Новозыбков	ул.Ломоносова,18а-16	52.533376, 31.944496							1	7,8	
678	Новозыбковский городской округ	15720000	Городской округ город Новозыбков	ул.Садовая,41а	52.528615, 31.941909							1	7,8	
679	Новозыбковский городской округ	15720000	Городской округ город Новозыбков	ул.Вокзальная,7	52.529694, 31.949517							1	7,8	
680	Новозыбковский городской округ	15720000	Городской округ город Новозыбков	ул.Вокзальная,36	52.527624, 31.946930							1	7,8	
681	Новозыбковский городской округ	15720000	Городской округ город Новозыбков	ул.Вокзальная,44а	52.525015, 31.945259	1	1,1							
682	Новозыбковский городской округ	15720000	Городской округ город Новозыбков	ул. Ломоносова,51	52.525201, 31.944108							1	7,8	
683	Новозыбковский городской округ	15720000	Городской округ город Новозыбков	ул.Полевая,1В	52.521421, 31.940606	2	1,1							
684	Новозыбковский городской округ	15720000	Городской округ город Новозыбков	ул.307 Дивизии,36-38	52.527315, 31.940707	2	1,1							
685	Новозыбковский городской округ	15720000	Городской округ город Новозыбков	ул.307 Дивизии, 40а (котельная)	52.528565, 31.938388							1	7,8	
686	Новозыбковский городской округ	15720000	Городской округ город Новозыбков	ул.Мичурина,69	52.524753, 31.968517							1	7,8	
687	Новозыбковский городской округ	15720000	Городской округ город Новозыбков	ул.Мичурина,60	52.521717, 31.968436	1	1,1							
688	Новозыбковский городской округ	15720000	Городской округ город Новозыбков	ул.Мичурина,12А (теплосети)	52.532280, 31.947833							1	7,8	
689	Новозыбковский городской округ	15720000	Городской округ город Новозыбков	ул.РОС,19	52.511875, 31.979593	1	1,1							
690	Новозыбковский городской округ	15720000	Городской округ город Новозыбков	ул.РОС,25	52.511743, 31.981794							1	7,8	
691	Новозыбковский городской округ	15720000	Городской округ город Новозыбков	ул.Новая,11А	52.541630, 31.945398	1	1,1							
692	Новозыбковский городской округ	15720000	Городской округ город Новозыбков	ул.Интернациональная,72	52.547398, 31.949374							1	7,8	
693	Новозыбковский городской округ	15720000	Городской округ город Новозыбков	пер.Замишевский,45	52.546472, 31.952095							1	7,8	

№ п/п	Данные о нахождении мест (площадок) накопления твердых коммунальных отходов					Контейнеры для несортированных отходов			Контейнеры для утилизируемых отходов (раздельный сбор)			Контейнеры для сбора крупногабаритных отходов (бункеры)		
	Муниципальный район/городской округ	ОКТМО	Наименование административно-территориальной единицы	Адрес места накопления ТКО	Координаты мест накопления	Кол-во	Емкость (отдельного контейнера), куб. м	Материал контейнера	Кол-во	Емкость (отдельного контейнера), куб. м	Материал контейнера	Кол-во	Емкость (отдельного контейнера), куб. м	Материал контейнера
694	Новозыбковский городской округ	15720000	Городской округ город Новозыбков	ул.Рошаля,2	52.536800, 31.937651	1	1,1							
695	Новозыбковский городской округ	15720000	Городской округ город Новозыбков	ул.Рошаля,33	52.539462, 31.944792	2	1,1							
696	Новозыбковский городской округ	15720000	Городской округ город Новозыбков	ул.Рошаля,68	52.540031, 31.963333	1	1,1							
697	Новозыбковский городской округ	15720000	Городской округ город Новозыбков	ул. 307 Дивизии,21	52.526950, 31.941441	2	1,1							
698	Новозыбковский городской округ	15720000	Городской округ город Новозыбков	ул. Коммунистическая,26	52.535249, 31.930985	1	1,1							
699	Новозыбковский городской округ	15720000	Городской округ город Новозыбков	ул.Комсомольская,13	52.531020, 31.936141	3	1,1							
700	Новозыбковский городской округ	15720000	Городской округ город Новозыбков	ул.Комсомольская,10	52.532560, 31.935773	1	1,1							
701	Новозыбковский городской округ	15720000	Городской округ город Новозыбков	пер.Пригородный 136-138	52.526589, 31.909049							1	7,8	
702	Новозыбковский городской округ	15720000	Городской округ город Новозыбков	ул.Первомайская,122	52.530303, 31.950461	2	1,1							
703	Новозыбковский городской округ	15720000	Городской округ город Новозыбков	ул.Садовая,50	52.530133, 31.939187	2	1,1							
704	Новозыбковский городской округ	15720000	Городской округ город Новозыбков	ул.Пролетарская,17а	52.530319, 31.915498	1	1,1							
705	Новозыбковский городской округ	15720000	Городской округ город Новозыбков	ул. Красная,2	52.539818, 31.932413	1	1,1							
706	Новозыбковский городской округ	15720000	Городской округ город Новозыбков	ул. Приозерная, 7	52.535666, 31.942780	2	1,1							
707	Новозыбковский городской округ	15720000	Городской округ город Новозыбков	ул. Голодеда, 18	52.525227, 31.941825	1	1,1							
708	Новозыбковский городской округ	15720000	Городской округ город Новозыбков	ул. Красная площадь	52.520079, 31.931183	1	1,1							
709	Городской округ г. Сельцо	15725000	Городской округ г. Сельцо	ул. Строителей,12 А	53.373729, 34.111989							2	7,8	
710	Городской округ г. Сельцо	15725000	Городской округ г. Сельцо	ул. Кирова, 44	53.375195, 34.109558	4	1,1							
711	Городской округ г. Сельцо	15725000	Городской округ г. Сельцо	ул. Кирова, 59	53.375084, 34.108065	6	1,1							
712	Городской округ г. Сельцо	15725000	Городской округ г. Сельцо	пер. Мейпариани, 3	53.376200, 34.105876	3	1,1							

№ п/п	Данные о нахождении мест (площадок) накопления твердых коммунальных отходов					Контейнеры для несортированных отходов			Контейнеры для утилизируемых отходов (раздельный сбор)			Контейнеры для сбора крупногабаритных отходов (бункеры)		
	Муниципальный район/городской округ	ОКТМО	Наименование административно-территориальной единицы	Адрес места накопления ТКО	Координаты мест накопления	Кол-во	Емкость (отдельного контейнера), куб. м	Материал контейнера	Кол-во	Емкость (отдельного контейнера), куб. м	Материал контейнера	Кол-во	Емкость (отдельного контейнера), куб. м	Материал контейнера
713	Городской округ г. Сельцо	15725000	Городской округ г. Сельцо	ул. Куйбышева, 25	53.377156, 34.105479	2	1,1							
714	Городской округ г. Сельцо	15725000	Городской округ г. Сельцо	ул. 60 лет Октября, 20 А	53.376059, 34.103720	7	1,1							
715	Городской округ г. Сельцо	15725000	Городской округ г. Сельцо	пр. Горького, 8	53.376854, 34.101424	3	1,1							
716	Городской округ г. Сельцо	15725000	Городской округ г. Сельцо	пр. Горького,15	53.376915, 34.100405	1	1,1							
717	Городской округ г. Сельцо	15725000	Городской округ г. Сельцо	пр. Горького, 16	53.377214, 34.099707	2	1,1							
718	Городской округ г. Сельцо	15725000	Городской округ г. Сельцо	пр. Горького, 5	53.374367, 34.101188	5	1,1							
719	Городской округ г. Сельцо	15725000	Городской округ г. Сельцо	пр. Горького, 12	53.373411, 34.099815	4	1,1							
720	Городской округ г. Сельцо	15725000	Городской округ г. Сельцо	пр. Горького,13 А	53.374604, 34.099450	3	1,1							
721	Городской округ г. Сельцо	15725000	Городской округ г. Сельцо	ул. Куйбышева, 15	53.372487, 34.102636	5	1,1							
722	Городской округ г. Сельцо	15725000	Городской округ г. Сельцо	ул. Мейпариани, 15	53.372564, 34.104149	2	1,1							
723	Городской округ г. Сельцо	15725000	Городской округ г. Сельцо	ул. Кирова, 43	53.370864, 34.104664	5	1,1							
724	Городской округ г. Сельцо	15725000	Городской округ г. Сельцо	ул. Мейпариани, 24	53.372182, 34.106070	2	1,1							
725	Городской округ г. Сельцо	15725000	Городской округ г. Сельцо	ул. Свердлова, 3	53.371759, 34.108038	2	1,1							
726	Городской округ г. Сельцо	15725000	Городской округ г. Сельцо	ул. Горького, 14	53.370049, 34.108677	5	1,1							
727	Городской округ г. Стародуб	15750000	г. Стародуб	ул. Свердлова, 35	52.590313, 32.758622	1	0,8							
728	Городской округ г. Стародуб	15750000	г. Стародуб	ул. Семашко, 24	52.590380, 32.773383	2	0,8							
729	Городской округ г. Стародуб	15750000	г. Стародуб	ул. Семашко, 24Б	52.590158, 32.774225	2	0,8							
730	Городской округ г. Стародуб	15750000	г. Стародуб	ул. Семашко, 18	52.591416, 32.770955	3	0,8							
731	Городской округ г. Стародуб	15750000	г. Стародуб	ул. Семашко, 17	52.592477, 32.771862	3	0,8							

№ п/п	Данные о нахождении мест (площадок) накопления твердых коммунальных отходов					Контейнеры для несортированных отходов			Контейнеры для утилизируемых отходов (раздельный сбор)			Контейнеры для сбора крупногабаритных отходов (бункеры)		
	Муниципальный район/городской округ	ОКТМО	Наименование административно-территориальной единицы	Адрес места накопления ТКО	Координаты мест накопления	Кол-во	Емкость (отдельного контейнера), куб. м	Материал контейнера	Кол-во	Емкость (отдельного контейнера), куб. м	Материал контейнера	Кол-во	Емкость (отдельного контейнера), куб. м	Материал контейнера
732	Городской округ г. Стародуб	15750000	г. Стародуб	ул. Осипенко, 4	52.583631, 32.759506	2	0,8							
733	Городской округ г. Стародуб	15750000	г. Стародуб	ул. Карла Маркса, 106	52.581299, 32.721534							1	7,8	
734	Городской округ г. Стародуб	15750000	г. Стародуб	ул. Советская, 3	52.585057, 32.757444	2	0,8							
735	Городской округ г. Стародуб	15750000	г. Стародуб	ул. Советская, 1	52.585212, 32.757579	2	0,8							
736	Городской округ г. Стародуб	15750000	г. Стародуб	ул. Красных Партизан, 65	52.568334, 32.777665	1	0,8							
737	Городской округ г. Стародуб	15750000	г. Стародуб	ул. Первомайская д.2	52.584172, 32.760076	2	1,1							
738	Городской округ г. Стародуб	15750000	г. Стародуб	ул. Первомайская д.9	52.583510, 32.760247	1	1,1							
739	Городской округ г. Стародуб	15750000	г. Стародуб	ул. Пролетарская д.8	52.583570, 32.764783	1	0,8							
740	Городской округ г. Стародуб	15750000	г. Стародуб	Ул.Ленина, д.124В	52.572045, 32.726183	2	0,8							
741	Городской округ г. Стародуб	15750000	г. Стародуб	ул. Краснооктябрьская, д.24	52.586552, 32.764541	1	1,1							
742	Городской округ г. Стародуб	15750000	г. Стародуб	ул. Московская, д.16	52.587767, 32.762286	1	0,8							
743	Городской округ г. Стародуб	15750000	г. Стародуб	Пер.Красноармейский, д.24А	52.591812, 32.766105	2	1,1							
744	Городской округ г. Стародуб	15750000	г. Стародуб	Пл.Красноармейская, д.24	52.594529, 32.767371	7	1,1							
745	Городской округ г. Стародуб	15750000	г. Стародуб	Пл.Красноармейская, д.26А	52.593708, 32.771332	2	1,1							
746	Городской округ г. Стародуб	15750000	г. Стародуб	ул.Красноармейская, д.36А	52.588549, 32.771539	5	1,1					1	7,8	
747	Городской округ г. Стародуб	15750000	г. Стародуб	ул.Красноармейская, д.36А	52.588549, 32.771539							1	7,8	
748	Городской округ г. Стародуб	15750000	г. Стародуб	ул.Краснооктябрьская, д.56	52.586202, 32.773308	4	1,1							
749	Городской округ г. Стародуб	15750000	г. Стародуб	пл. Красная 4	52.583548, 32.757534	2	1,1							
750	Городской округ г. Фокино	15710000	Городской округ г.Фокино	ул. Крупской д. 7в	53.458853, 34.411981	2	0,75							

№ п/п	Данные о нахождении мест (площадок) накопления твердых коммунальных отходов					Контейнеры для несортированных отходов			Контейнеры для утилизируемых отходов (раздельный сбор)			Контейнеры для сбора крупногабаритных отходов (бункеры)		
	Муниципальный район/городской округ	ОКТМО	Наименование административно-территориальной единицы	Адрес места накопления ТКО	Координаты мест накопления	Кол-во	Емкость (отдельного контейнера), куб. м	Материал контейнера	Кол-во	Емкость (отдельного контейнера), куб. м	Материал контейнера	Кол-во	Емкость (отдельного контейнера), куб. м	Материал контейнера
751	Городской округ г. Фокино	15710000	Городской округ г.Фокино	ул. Крупской д. 6	53.457719, 34.412661	2	0,75							
752	Городской округ г. Фокино	15710000	Городской округ г.Фокино	ул. Гайдара д.1	53.455568, 34.413844	2	0,75							
753	Городской округ г. Фокино	15710000	Городской округ г.Фокино	ул Димитрова д. 5	53.455845, 34.412693	2	0,75							
754	Городской округ г. Фокино	15710000	Городской округ г.Фокино	ул. Крупской д. 10	53.458205, 34.413981	3	0,75							
755	Городской округ г. Фокино	15710000	Городской округ г.Фокино	ул Калинина д. 28	53.458007, 34.416020	2	0,75							
756	Городской округ г. Фокино	15710000	Городской округ г.Фокино	ул Мира д. 31	53.458385, 34.417917	2	0,75							
757	Городской округ г. Фокино	15710000	Городской округ г.Фокино	ул Мира д. 29	53.458170, 34.417924	2	0,75							
758	Городской округ г. Фокино	15710000	Городской округ г.Фокино	ул Мира д. 27	53.457418, 34.417895	2	0,75							
759	Городской округ г. Фокино	15710000	Городской округ г.Фокино	ул Мира д. 19	53.455568, 34.418065	2	0,75							
760	Городской округ г. Фокино	15710000	Городской округ г.Фокино	ул Калинина д.18	53.456310, 34.416216	4	0,75							
761	Городской округ г. Фокино	15710000	Городской округ г.Фокино	ул Гайдара д. 9	53.455176, 34.411016	2	0,75							
762	Городской округ г. Фокино	15710000	Городской округ г.Фокино	ул Гайдара д. 5	53.455635, 34.412815	2	0,75							
763	Городской округ г. Фокино	15710000	Городской округ г.Фокино	ул Луначарского д.7	53.455312, 34.410748	1	0,75							
764	Городской округ г. Фокино	15710000	Городской округ г.Фокино	ул Луначарского д.3	53.454208, 34.411405	2	0,75							
765	Городской округ г. Фокино	15710000	Городской округ г.Фокино	ул Островского д1	53.452749, 34.410286	2	0,75							
766	Городской округ г. Фокино	15710000	Городской округ г.Фокино	ул Ленина д.2	53.451795, 34.411842	2	0,75							
767	Городской округ г. Фокино	15710000	Городской округ г.Фокино	ул Ленина д.7	53.455699, 34.414941	2	0,75							
768	Городской округ г. Фокино	15710000	Городской округ г.Фокино	ул Ленина д.13	53.454697, 34.413549	3	0,75							
769	Городской округ г. Фокино	15710000	Городской округ г.Фокино	ул Ленина д.16	53.454418, 34.414665	4	0,75							

№ п/п	Данные о нахождении мест (площадок) накопления твердых коммунальных отходов					Контейнеры для несортированных отходов			Контейнеры для утилизируемых отходов (раздельный сбор)			Контейнеры для сбора крупногабаритных отходов (бункеры)		
	Муниципальный район/городской округ	ОКТМО	Наименование административно-территориальной единицы	Адрес места накопления ТКО	Координаты мест накопления	Кол-во	Емкость (отдельного контейнера), куб. м	Материал контейнера	Кол-во	Емкость (отдельного контейнера), куб. м	Материал контейнера	Кол-во	Емкость (отдельного контейнера), куб. м	Материал контейнера
770	Городской округ г. Фокино	15710000	Городской округ г.Фокино	ул Мира д.17	53.454757, 34.418124	2	0,75							
771	Городской округ г. Фокино	15710000	Городской округ г.Фокино	ул Мира д.11	53.453424, 34.418242	2	0,75							
772	Городской округ г. Фокино	15710000	Городской округ г.Фокино	ул Мира д.5	53.452637, 34.418397	2	0,75							
773	Городской округ г. Фокино	15710000	Городской округ г.Фокино	ул Мира д.1	53.451683, 34.418451	2	0,75							
774	Городской округ г. Фокино	15710000	Городской округ г.Фокино	ул Базарная д. 16а	53.450606, 34.417525	1	0,75							
775	Городской округ г. Фокино	15710000	Городской округ г.Фокино	ул Калинина д.4	53.452119, 34.416661	2	0,75							
776	Городской округ г. Фокино	15710000	Городской округ г.Фокино	ул Калинина д.6	53.452619, 34.416602	1	0,75							
777	Городской округ г. Фокино	15710000	Городской округ г.Фокино	ул Калинина д.7	53.453217, 34.416119	2	0,75							
778	Городской округ г. Фокино	15710000	Городской округ г.Фокино	ул Гагарина д.11	53.453806, 34.415806	4	0,75							
779	Городской округ г. Фокино	15710000	Городской округ г.Фокино	ул Гагарина д.3	53.452642, 34.413858	1	0,75							
780	Городской округ г. Фокино	15710000	Городской округ г.Фокино	ул Гагарина д 14а	53.451874, 34.414255	3	0,75							
781	Городской округ г. Фокино	15710000	Городской округ г.Фокино	ул К.Маркса д.50	53.413381, 34.367065	5	0,75							
782	Городской округ г. Фокино	15710000	Городской округ г.Фокино	ул К.Маркса д.46	53.414302, 34.365452	2	0,75							
783	Городской округ г. Фокино	15710000	Городской округ г.Фокино	ул К.Маркса д.43	53.413803, 34.363707	2	0,75							
784	Городской округ г. Фокино	15710000	Городской округ г.Фокино	ул К.Маркса д.47	53.415799, 34.364532	5	0,75							
785	Городской округ г. Фокино	15710000	Городской округ г.Фокино	ул К.Маркса д.45	53.415273, 34.365292	4	0,75							
786	Городской округ г. Фокино	15710000	Городской округ г.Фокино	ул К.Маркса д.39	53.412490, 34.369812	4	0,75							
787	Городской округ г. Фокино	15710000	Городской округ г.Фокино	ул К.Маркса д.37	53.412275, 34.370922	4	0,75							
788	Городской округ г. Фокино	15710000	Городской округ г.Фокино	ул К.Маркса д.38	53.416675, 34.369896	2	0,75							

№ п/п	Данные о нахождении мест (площадок) накопления твердых коммунальных отходов					Контейнеры для несортированных отходов			Контейнеры для утилизируемых отходов (раздельный сбор)			Контейнеры для сбора крупногабаритных отходов (бункеры)		
	Муниципальный район/городской округ	ОКТМО	Наименование административно-территориальной единицы	Адрес места накопления ТКО	Координаты мест накопления	Кол-во	Емкость (отдельного контейнера), куб. м	Материал контейнера	Кол-во	Емкость (отдельного контейнера), куб. м	Материал контейнера	Кол-во	Емкость (отдельного контейнера), куб. м	Материал контейнера
789	Городской округ г. Фокино	15710000	Городской округ г.Фокино	ул К.Маркса д.48	53.412351, 34.369682	4	0,75							
790	Городской округ г. Фокино	15710000	Городской округ г.Фокино	ул К.Маркса д.35	53.414736, 34.369094	5	0,75							
791	Городской округ г. Фокино	15710000	Городской округ г.Фокино	ул К. Маркса д.21	53.415582, 34.371069	3	0,75							
792	Городской округ г. Фокино	15710000	Городской округ г.Фокино	ул К. Маркса д.29	53.415582, 34.371068	5	0,75							
793	Городской округ г. Фокино	15710000	Городской округ г.Фокино	ул К. Маркса д.3Б	53.415666, 34.372881	4	0,75							
794	Городской округ г. Фокино	15710000	Городской округ г.Фокино	ул К. Маркса д.20	53.415903, 34.374503	3	0,75							
795	Городской округ г. Фокино	15710000	Городской округ г.Фокино	ул К. Маркса д.16	53.415903, 34.374503	3	0,75							
796	Городской округ г. Фокино	15710000	Городской округ г.Фокино	ул К. Маркса д.2	53.416626, 34.375595	3	0,75							
797	Городской округ г. Фокино	15710000	Городской округ г.Фокино	ул К. Маркса д.4	53.415434, 34.378985	2	0,75							
798	Городской округ г. Фокино	15710000	Городской округ г.Фокино	ул К. Маркса д.6	53.414601, 34.379650	2	0,75							
799	Городской округ г. Фокино	15710000	Городской округ г.Фокино	ул К. Маркса д.8	53.413530, 34.380082	3	0,75							
800	Городской округ г. Фокино	15710000	Городской округ г.Фокино	ул К. Маркса д.26	53.414386, 34.377335	4	0,75							
801	Городской округ г. Фокино	15710000	Городской округ г.Фокино	ул К. Маркса д.31	53.413405, 34.376391	4	0,75							
802	Городской округ г. Фокино	15710000	Городской округ г.Фокино	ул К. Маркса д.18	53.413327, 34.376280	3	0,75							
803	Городской округ г. Фокино	15710000	Городской округ г.Фокино	ул К. Маркса д.17	53.413931, 34.374535	3	0,75							
804	Городской округ г. Фокино	15710000	Городской округ г.Фокино	ул К. Маркса д.32	53.413822, 34.372342	2	0,75							
805	Городской округ г. Фокино	15710000	Городской округ г.Фокино	ул К. Маркса д.15	53.413959, 34.373883	4	0,75							
806	Городской округ г. Фокино	15710000	Городской округ г.Фокино	ул. Привокзальная д.1	53.442709, 34.400450	2	0,75							
807	Городской округ г. Фокино	15710000	Городской округ г.Фокино	ул. Привокзальная д. 5	53.443348, 34.400862	1	0,75							

№ п/п	Данные о нахождении мест (площадок) накопления твердых коммунальных отходов					Контейнеры для несортированных отходов			Контейнеры для утилизируемых отходов (раздельный сбор)			Контейнеры для сбора крупногабаритных отходов (бункеры)		
	Муниципальный район/городской округ	ОКТМО	Наименование административно-территориальной единицы	Адрес места накопления ТКО	Координаты мест накопления	Кол-во	Емкость (отдельного контейнера), куб. м	Материал контейнера	Кол-во	Емкость (отдельного контейнера), куб. м	Материал контейнера	Кол-во	Емкость (отдельного контейнера), куб. м	Материал контейнера
808	Городской округ г. Фокино	15710000	Городской округ г.Фокино	ул. Фокина д. 65	53.441284, 34.399408	1	0,75							
809	Городской округ г. Фокино	15710000	Городской округ г.Фокино	ул. 1-го Мая д.8	53.454559, 34.407662	1	0,75							
810	Городской округ г. Фокино	15710000	Городской округ г.Фокино	ул. 1-го Мая д.2а	53.454386, 34.408363	2	0,75							
811	Городской округ г. Фокино	15710000	Городской округ г.Фокино	ул. 1-го Мая д.19	53.455568, 34.418065	2	0,75							
812	Городской округ г. Фокино	15710000	Городской округ г.Фокино	ул. 1-го Мая д.13	53.455079, 34.408239	2	0,75							
813	Городской округ г. Фокино	15710000	Городской округ г.Фокино	ул Заводская д. 12	53.469039, 34.427112	1	0,75							
814	Городской округ г. Фокино	15710000	Городской округ г.Фокино	ул Заводская д. 23	53.468329 34.429191	1	0,75							
815	Городской округ г. Фокино	15710000	Городской округ г.Фокино	ул Заводская д. 2	53.470206, 34.423078	2	0,75							
816	Гордеевский муниципальный район	15611000	Гордеевское СП	с.Гордеевка, ул.Гагарина,2	52.957052, 31.972413	2	0,75							
817	Гордеевский муниципальный район	15611000	Гордеевское СП	с.Гордеевка, ул.Гагарина,2а	52.957987, 31.973453	2	0,75							
818	Гордеевский муниципальный район	15611000	Гордеевское СП	с.Гордеевка, ул.Гагарина,2в	52.959378, 31.978511	2	0,75							
819	Гордеевский муниципальный район	15611000	Гордеевское СП	с.Гордеевка, ул.Победы,3	52.959663, 31.978189	2	0,75							
820	Гордеевский муниципальный район	15611000	Гордеевское СП	с.Гордеевка, ул.Победы,5	52.958299, 31.978935	2	0,75							
821	Гордеевский муниципальный район	15611000	Гордеевское СП	с.Гордеевка, ул.Победы,9	52.956392, 31.978572	2	0,75							
822	Гордеевский муниципальный район	15611000	Гордеевское СП	с.Гордеевка, ул.Победы,14	52.956255, 31.977848	2	0,75							
823	Гордеевский муниципальный район	15611000	Гордеевское СП	с.Гордеевка, ул. Победы,18	52.960000, 31.978216	2	0,75							
824	Гордеевский муниципальный район	15611000	Гордеевское СП	с.Гордеевка, ул. Ленина,7	52.955224, 31.956208	2	0,75							
825	Гордеевский муниципальный район	15611000	Гордеевское СП	с.Гордеевка, пер. Великоборский,15	52.960443, 31.972945	1	0,75							
826	Гордеевский муниципальный район	15611000	Гордеевское СП	с.Гордеевка, ул. Красный Городок,2	52.960814, 31.990221	1	0,75							

№ п/п	Данные о нахождении мест (площадок) накопления твердых коммунальных отходов					Контейнеры для несортированных отходов			Контейнеры для утилизируемых отходов (раздельный сбор)			Контейнеры для сбора крупногабаритных отходов (бункеры)		
	Муниципальный район/городской округ	ОКТМО	Наименование административно-территориальной единицы	Адрес места накопления ТКО	Координаты мест накопления	Кол-во	Емкость (отдельного контейнера), куб. м	Материал контейнера	Кол-во	Емкость (отдельного контейнера), куб. м	Материал контейнера	Кол-во	Емкость (отдельного контейнера), куб. м	Материал контейнера
827	Гордеевский муниципальный район	15611000	Гордеевское СП	с.Гордеевка, ул. Ленина,11	52.961411, 31.986510	1	0,75							
828	Гордеевский муниципальный район	15611000	Глинновское СП	с. Глинное, ул.Молодежная, д. 3	53.052412, 32.083648	1	0,75							
829	Гордеевский муниципальный район	15611000	Глинновское СП	с. Глинное, ул.Молодежная, д.17	53.054565, 32.083316	1	0,75							
830	Гордеевский муниципальный район	15611000	Глинновское СП	с. Глинное, ул.Молодежная, д. 25	53.055927, 32.083207	1	0,75							
831	Гордеевский муниципальный район	15611000	Глинновское СП	с. Глинное, ул.Молодежная, д. 29	53.056479, 32.083202	1	0,75							
832	Гордеевский муниципальный район	15611000	Глинновское СП	с. Глинное, ул. Набережная, д. 10	53.050573, 32.081179	1	0,75							
833	Гордеевский муниципальный район	15611000	Глинновское СП	с. Глинное, ул. Набережная, д. 20	53.051955, 32.089695	1	0,75							
834	Гордеевский муниципальный район	15611000	Глинновское СП	с. Глинное, ул. Набережная, д. 25	53.052413, 32.091717	1	0,75							
835	Гордеевский муниципальный район	15611000	Глинновское СП	с. Глинное, ул. Набережная, д. 28	53.052584, 32.092883	1	0,75							
836	Гордеевский муниципальный район	15611000	Глинновское СП	с. Глинное, ул.Зеленая, д. 6	53.049221, 32.085568	1	0,75							
837	Гордеевский муниципальный район	15611000	Глинновское СП	с. Глинное, ул.Зеленая, д. 19	53.052259, 32.085820	1	0,75							
838	Гордеевский муниципальный район	15611000	Глинновское СП	с. Глинное, ул.Зеленая, д. 10	53.051583, 32.084778	1	0,75							
839	Гордеевский муниципальный район	15611000	Глинновское СП	с. Глинное, ул.Зеленая, д. 23	53.052921, 32.085778	1	0,75							
840	Гордеевский муниципальный район	15611000	Глинновское СП	с. Глинное, ул.Зеленая, д. 29	53.054277, 32.085673	1	0,75							
841	Гордеевский муниципальный район	15611000	Глинновское СП	с. Глинное, ул.Зеленая, д. 39	53.056038, 32.085687	1	0,75							
842	Гордеевский муниципальный район	15611000	Глинновское СП	с. Глинное, ул.Зеленая, д. 45	53.057406, 32.085846	1	0,75							
843	Гордеевский муниципальный район	15611000	Глинновское СП	с. Глинное, ул.Заречная, д. 24	53.051123, 32.090384	1	0,75							
844	Гордеевский муниципальный район	15611000	Глинновское СП	с. Глинное, ул.Заречная, д. 5	53.050239, 32.085669	1	0,75							
845	Гордеевский муниципальный район	15611000	Глинновское СП	с. Глинное, ул.Новая, д. 8	53.054018, 32.087279	1	0,75							

№ п/п	Данные о нахождении мест (площадок) накопления твердых коммунальных отходов					Контейнеры для несортированных отходов			Контейнеры для утилизируемых отходов (раздельный сбор)			Контейнеры для сбора крупногабаритных отходов (бункеры)		
	Муниципальный район/городской округ	ОКТМО	Наименование административно-территориальной единицы	Адрес места накопления ТКО	Координаты мест накопления	Кол-во	Емкость (отдельного контейнера), куб. м	Материал контейнера	Кол-во	Емкость (отдельного контейнера), куб. м	Материал контейнера	Кол-во	Емкость (отдельного контейнера), куб. м	Материал контейнера
846	Гордеевский муниципальный район	15611000	Глинновское СП	с. Глинное, ул.Новая д.14	53.052515, 32.088953	1	0,75							
847	Гордеевский муниципальный район	15611000	Глинновское СП	д. Струговка, ул. Цветочная, д. 43	53.019610, 32.070839	1	0,75							
848	Гордеевский муниципальный район	15611000	Рудневоробьевское СП	д. Рудня-Воробьевка, ул. Северная, 1	52.994598, 31.955943	1	0,75							
849	Гордеевский муниципальный район	15611000	Рудневоробьевское СП	д. Рудня-Воробьевка, ул. Северная,4	52.994524, 31.955683	1	0,75							
850	Гордеевский муниципальный район	15611000	Рудневоробьевское СП	д. Рудня-Воробьевка, ул. Северная, 5	52.994529, 31.956291	1	0,75							
851	Гордеевский муниципальный район	15611000	Рудневоробьевское СП	д. Рудня-Воробьевка, ул. Северная, 13	52.996289, 31.957598	1	0,75							
852	Гордеевский муниципальный район	15611000	Рудневоробьевское СП	д. Рудня-Воробьевка, ул. Северная, д.16	52.996646, 31.957142	1	0,75							
853	Гордеевский муниципальный район	15611000	Рудневоробьевское СП	д. Рудня-Воробьевка, ул. Северная, 20	52.993465, 31.955716	1	0,75							
854	Гордеевский муниципальный район	15611000	Рудневоробьевское СП	д. Рудня-Воробьевка, ул. Центральная, 5	52.993702, 31.954783	1	0,75							
855	Гордеевский муниципальный район	15611000	Рудневоробьевское СП	д. Рудня-Воробьевка, ул. Центральная, 13	52.992879, 31.952684	1	0,75							
856	Гордеевский муниципальный район	15611000	Рудневоробьевское СП	д. Рудня-Воробьевка, ул. Центральная, 22	52.993010, 31.950335	1	0,75							
857	Гордеевский муниципальный район	15611000	Рудневоробьевское СП	д. Рудня-Воробьевка, ул. Новая, 1	52.983838, 31.903170	1	0,75							
858	Гордеевский муниципальный район	15611000	Рудневоробьевское СП	д. Рудня-Воробьевка, ул. Новая,5	52.983909, 31.905130	1	0,75							
859	Гордеевский муниципальный район	15611000	Рудневоробьевское СП	д. Рудня-Воробьевка, ул. Новая,7	52.984060, 31.909113	1	0,75							
860	Гордеевский муниципальный район	15611000	Рудневоробьевское СП	д. Рудня-Воробьевка, ул. Заречная.12	52.984215, 31.912224	1	0,75							
861	Гордеевский муниципальный район	15611000	Рудневоробьевское СП	д. Рудня-Воробьевка, ул. Октябрьская,10	52.982870, 31.914587	1	0,75							
862	Гордеевский муниципальный район	15611000	Рудневоробьевское СП	д. Рудня-Воробьевка, ул. Октябрьская,20	52.981062, 31.914930	1	0,75							
863	Гордеевский муниципальный район	15611000	Рудневоробьевское СП	д. Рудня-Воробьевка, ул. Октябрьская,28	53.009093, 31.920088	1	0,75							
864	Гордеевский муниципальный район	15611000	Рудневоробьевское СП	д. Рудня-Воробьевка, ул. Октябрьская,50	53.010483, 31.920320	1	0,75							

№ п/п	Данные о нахождении мест (площадок) накопления твердых коммунальных отходов					Контейнеры для несортированных отходов			Контейнеры для утилизируемых отходов (раздельный сбор)			Контейнеры для сбора крупногабаритных отходов (бункеры)		
	Муниципальный район/городской округ	ОКТМО	Наименование административно-территориальной единицы	Адрес места накопления ТКО	Координаты мест накопления	Кол-во	Емкость (отдельного контейнера), куб. м	Материал контейнера	Кол-во	Емкость (отдельного контейнера), куб. м	Материал контейнера	Кол-во	Емкость (отдельного контейнера), куб. м	Материал контейнера
865	Гордеевский муниципальный район	15611000	Рудневоробьевское СП	д. Рудня-Воробьевка, ул. Октябрьская,38	53.009697, 31.917716	1	0,75							
866	Гордеевский муниципальный район	15611000	Рудневоробьевское СП	д. Рудня-Воробьевка, ул. Октябрьская,13	53.013221, 31.921037	1	0,75							
867	Гордеевский муниципальный район	15611000	Рудневоробьевское СП	д. Рудня-Воробьевка, ул.Набережная,18	53.012257, 31.917749	1	0,75							
868	Гордеевский муниципальный район	15611000	Рудневоробьевское СП	д. Рудня-Воробьевка, ул. Набережная,3	53.011394, 31.915131	1	0,75							
869	Гордеевский муниципальный район	15611000	Рудневоробьевское СП	д. Поповка, ул. Озерная,13,	53.010643, 31.912304	1	0,75							
870	Гордеевский муниципальный район	15611000	Рудневоробьевское СП	д. Поповка, ул.Озерная,30	52.011414,31.919312	1	0,75							
871	Гордеевский муниципальный район	15611000	Рудневоробьевское СП	д. Поповка, ул. Первомайская, 6	53.059516, 31.905662	1	0,75							
872	Гордеевский муниципальный район	15611000	Рудневоробьевское СП	д. Поповка, ул. Первомайская, 12	53.062297, 31.911222	1	0,75							
873	Гордеевский муниципальный район	15611000	Рудневоробьевское СП	д. Поповка, ул. Первомайская, 27	53.058861, 31.910327	1	0,75							
874	Гордеевский муниципальный район	15611000	Рудневоробьевское СП	д. Поповка, ул. Первомайская, 43	53.063434, 31.908213	1	0,75							
875	Гордеевский муниципальный район	15611000	Рудневоробьевское СП	д.Поповка, ул. Зеленая, 4	53.060771, 31.906219	1	0,75							
876	Гордеевский муниципальный район	15611000	Рудневоробьевское СП	д. Поповка, ул. Зеленая, 15	53.066275, 31.907395	1	0,75							
877	Гордеевский муниципальный район	15611000	Рудневоробьевское СП	д. Староновицкая ул. Садовая, 1	53.066659, 31.908132	1	0,75							
878	Гордеевский муниципальный район	15611000	Рудневоробьевское СП	д. Староновицкая ул. Садовая, 5	53.063023, 31.906470	1	0,75							
879	Гордеевский муниципальный район	15611000	Рудневоробьевское СП	д. Староновицкаяул. Школьная, 11	52.944988, 31.849706	1	0,75							
880	Гордеевский муниципальный район	15611000	Рудневоробьевское СП	д. Староновицкая ул. Октябрьская, д.1	52.946491, 31.846067	1	0,75							
881	Гордеевский муниципальный район	15611000	Рудневоробьевское СП	д. Староновицкая ул. Октябрьская, д.11	52.946519, 31.850936	1	0,75							
882	Гордеевский муниципальный район	15611000	Рудневоробьевское СП	д. Староновицкая, ул.Первомайская, 10	52.945726, 31.852418	1	0,75							
883	Гордеевский муниципальный район	15611000	Рудневоробьевское СП	д. Староновицкая, ул.Первомайская, 25	52.945271, 31.850586	1	0,75							

№ п/п	Данные о нахождении мест (площадок) накопления твердых коммунальных отходов					Контейнеры для несортированных отходов			Контейнеры для утилизируемых отходов (раздельный сбор)			Контейнеры для сбора крупногабаритных отходов (бункеры)		
	Муниципальный район/городской округ	ОКТМО	Наименование административно-территориальной единицы	Адрес места накопления ТКО	Координаты мест накопления	Кол-во	Емкость (отдельного контейнера), куб. м	Материал контейнера	Кол-во	Емкость (отдельного контейнера), куб. м	Материал контейнера	Кол-во	Емкость (отдельного контейнера), куб. м	Материал контейнера
884	Гордеевский муниципальный район	15611000	Рудневоробьевское СП	д. Староновицкая, ул.Первомайская, 30	52.939763, 31.848852	1	0,75							
885	Гордеевский муниципальный район	15611000	Рудневоробьевское СП	д. Староновицкая, ул.Первомайская, 45	52.938824, 31.849607	1	0,75							
886	Гордеевский муниципальный район	15611000	Рудневоробьевское СП	д. Староновицкая, ул. Зеленая, 1	52.943523, 31.846651	1	0,75							
887	Гордеевский муниципальный район	15611000	Рудневоробьевское СП	д. Староновицкая, ул. Зеленая, 3	52.932576, 32.027760	1	0,75							
888	Гордеевский муниципальный район	15611000	Рудневоробьевское СП	д. Староновицкая, ул. Советская,1	52.933059, 32.029423	1	0,75							
889	Гордеевский муниципальный район	15611000	Рудневоробьевское СП	д. Староновицкая, ул. Советская,11	52.933957, 32.032105	1	0,75							
890	Гордеевский муниципальный район	15611000	Рудневоробьевское СП	д. Староновицкая, ул. Советская,22	52.934540, 32.033259	1	0,75							
891	Гордеевский муниципальный район	15611000	Рудневоробьевское СП	д. Староновицкая, ул. Советская,36	52.935833, 32.039943	1	0,75							
892	Гордеевский муниципальный район	15611000	Рудневоробьевское СП	д. Староновицкая, пер.Северный,2	52.939470, 32.049283	1	0,75							
893	Гордеевский муниципальный район	15611000	Рудневоробьевское СП	с. Ширяевка, пер. Дорожный,7	52.932631, 32.024709	1	0,75							
894	Гордеевский муниципальный район	15611000	Рудневоробьевское СП	с. Ширяевка, ул. Дорожная, 15	52.934627, 32.025889	1	0,75							
895	Гордеевский муниципальный район	15611000	Рудневоробьевское СП	с. Ширяевка, ул. Дорожная, 21	52.937233, 32.033517	1	0,75							
896	Гордеевский муниципальный район	15611000	Рудневоробьевское СП	с. Ширяевка, ул. Антоновская,22	52.927425, 32.039812	1	0,75							
897	Гордеевский муниципальный район	15611000	Рудневоробьевское СП	с. Ширяевка, ул. Озерная, 24	52.929195, 32.039704	1	0,75							
898	Гордеевский муниципальный район	15611000	Рудневоробьевское СП	с. Ширяевка, ул. Новая, 1	52.929915, 32.039672	1	0,75							
899	Гордеевский муниципальный район	15611000	Рудневоробьевское СП	с. Ширяевка, ул. Новая, 9	52.932924, 32.039680	1	0,75							
900	Гордеевский муниципальный район	15611000	Рудневоробьевское СП	с. Ширяевка, ул. Новая, 18	52.934385, 32.039948	1	0,75							
901	Гордеевский муниципальный район	15611000	Рудневоробьевское СП	с. Ширяевка, ул. Лесная, 5	52.935480, 32.039723	1	0,75							
902	Гордеевский муниципальный район	15611000	Рудневоробьевское СП	с. Ширяевка, ул. Лесная, 14	52.935836, 32.039994	1	0,75							

№ п/п	Данные о нахождении мест (площадок) накопления твердых коммунальных отходов					Контейнеры для несортированных отходов			Контейнеры для утилизируемых отходов (раздельный сбор)			Контейнеры для сбора крупногабаритных отходов (бункеры)		
	Муниципальный район/городской округ	ОКТМО	Наименование административно-территориальной единицы	Адрес места накопления ТКО	Координаты мест накопления	Кол-во	Емкость (отдельного контейнера), куб. м	Материал контейнера	Кол-во	Емкость (отдельного контейнера), куб. м	Материал контейнера	Кол-во	Емкость (отдельного контейнера), куб. м	Материал контейнера
903	Гордеевский муниципальный район	15611000	Рудневоробьевское СП	с. Ширяевка, ул. Лесная, 31	52.936013, 32.040174	1	0,75							
904	Гордеевский муниципальный район	15611000	Рудневоробьевское СП	д. Старая Полона, ул. Центральная, 17	52.936112, 32.040327	1	0,75							
905	Гордеевский муниципальный район	15611000	Рудневоробьевское СП	д. Старая Полона, ул. Центральная, 34А	52.948342, 32.046371	1	0,75							
906	Гордеевский муниципальный район	15611000	Рудневоробьевское СП	д. Старая Полона, ул. Молодежная, 8	52.947461, 32.046103	1	0,75							
907	Гордеевский муниципальный район	15611000	Рудневоробьевское СП	д. Старая Полона, ул. Молодежная, 14	52.946035, 32.045599	1	0,75							
908	Гордеевский муниципальный район	15611000	Рудневоробьевское СП	д. Старая Полона, ул. Школьная, 3	52.944650, 32.044161	1	0,75							
909	Гордеевский муниципальный район	15611000	Рудневоробьевское СП	д. Старая Полона, ул. Коммунаров, 7А	52.943056, 32.043732	1	0,75							
910	Гордеевский муниципальный район	15611000	Рудневоробьевское СП	д. Старая Полона, ул. Коммунаров, 15	52.941164, 32.043608	1	0,75							
911	Гордеевский муниципальный район	15611000	Рудневоробьевское СП	д. Старая Полона, ул.Линейная, 5	52.939793, 32.044022	1	0,75							
912	Дубровский муниципальный район	15612000	Дубровское ГП	р.п. Дубровка, Микрорайон 1, д. 55	53.699366, 33.506826	7	0,75							
913	Дубровский муниципальный район	15612000	Дубровское ГП	р.п. Дубровка, Микрорайон 2, д. 7	53.702494, 33.498557	4	0,75							
914	Дубровский муниципальный район	15612000	Дубровское ГП	р.п. Дубровка, Микрорайон 2, д. 20	53.703517, 33.500538	3	0,75							
915	Дубровский муниципальный район	15612000	Дубровское ГП	р.п. Дубровка, ул. 324 Дивизии 7а	53.689173, 33.495852	1	0,75							
916	Дубровский муниципальный район	15612000	Дубровское ГП	р.п. Дубровка, ул. 324 Дивизии д. 25	53.688013, 33.499694	2	0,75							
917	Дубровский муниципальный район	15612000	Дубровское ГП	р.п. Дубровка, ул. Баранова 16	53.685360, 33.495360	1	0,75							
918	Дубровский муниципальный район	15612000	Дубровское ГП	р.п. Дубровка, ул. Сельхозтехника д. 7	53.683361, 33.514001	3	0,75							
919	Дубровский муниципальный район	15612000	Дубровское ГП	р.п. Дубровка, ул. Сельхозтехника 1а	53.683641, 33.512440	1	0,75							
920	Дубровский муниципальный район	15612000	Дубровское ГП	р.п. Дубровка, ул. 60 лет. Октября 4	53.690735, 33.503699	3	0,75							
921	Дубровский муниципальный район	15612000	Дубровское ГП	р.п. Дубровка, ул. Драгунского 23	53.694530, 33.487512	2	0,75							

№ п/п	Данные о нахождении мест (площадок) накопления твердых коммунальных отходов					Контейнеры для несортированных отходов			Контейнеры для утилизируемых отходов (раздельный сбор)			Контейнеры для сбора крупногабаритных отходов (бункеры)		
	Муниципальный район/городской округ	ОКТМО	Наименование административно-территориальной единицы	Адрес места накопления ТКО	Координаты мест накопления	Кол-во	Емкость (отдельного контейнера), куб. м	Материал контейнера	Кол-во	Емкость (отдельного контейнера), куб. м	Материал контейнера	Кол-во	Емкость (отдельного контейнера), куб. м	Материал контейнера
922	Дубровский муниципальный район	15612000	Дубровское ГП	р.п. Дубровка, ул. Гоголя 33	53.690510, 33.515425	2	0,75							
923	Дубровский муниципальный район	15612000	Дубровское ГП	р.п. Дубровка, ул. Олега Кошевого 50	53.691373, 33.518737	1	0,75							
924	Дубровский муниципальный район	15612000	Дубровское ГП	р.п. Дубровка, ул. Ленина д. 67	53.693100, 33.504258	3	0,75							
925	Дубровский муниципальный район	15612000	Дубровское ГП	р.п. Дубровка, Микрорайон 1, д. 28	53.697278, 33.505963	1	0,75							
926	Дубровский муниципальный район	15612000	Дубровское ГП	р.п. Дубровка, Микрорайон 1, д. 29	53.697520, 33.504439	3	0,75							
927	Дубровский муниципальный район	15612000	Дубровское ГП	р.п. Дубровка, Микрорайон 1, д.38	53.698180, 33.505300	4	0,75							
928	Дубровский муниципальный район	15612000	Дубровское ГП	р.п. Дубровка, Микрорайон 1, д. 35	53.699306, 33.507266	4	0,75							
929	Дубровский муниципальный район	15612000	Рековичское СП	д. Зимницкая Слобода, ул Совхозная д. 12	53.695390, 33.560964	4	0,75							
930	Дубровский муниципальный район	15612000	Пеклинское СП	д. Пеклино, ул. Калинина 43	53.547993, 33.522205	3	0,75							
931	Дубровский муниципальный район	15612000	Пеклинское СП	д. Пеклино, ул. Калинина 44	53.548207, 33.518820	2	0,75							
932	Дубровский муниципальный район	15612000	Пеклинское СП	д. Пеклино, ул. Калинина 40	53.548312, 33.521674	1	0,75							
933	Дубровский муниципальный район	15612000	Алешинское СП	с. Алешня, ул. Центральная 7	53.638705, 33.455943	2	0,75							
934	Дубровский муниципальный район	15612000	Алешинское СП	с. Алешня, ул. Административная 3	53.638225, 33.452648	2	0,75							
935	Дубровский муниципальный район	15612000	Алешинское СП	с. Алешня, ул. Административная 4	53.637775, 33.453853	3	0,75							
936	Дубровский муниципальный район	15612000	Алешинское СП	с. Алешня, ул. Молодежная, 8	53.635912, 33.459610	2	0,75							
937	Дубровский муниципальный район	15612000	Алешинское СП	с. Алешня, ул. Административная 7	53.639589, 33.453827	1	0,75							
938	Дубровский муниципальный район	15612000	Алешинское СП	с. Алешня, ул. Центральная 14	53.637198 33.457555	2	0,75							
939	Дубровский муниципальный район	15612000	Алешинское СП	с. Алешня, ул. Школьная д.3	53.634801, 33.447009	1	0,75							
940	Дубровский муниципальный район	15612000	Алешинское СП	с. Алешня, ул. Центральная 2	53.640805, 33.453945	1	0,75							

№ п/п	Данные о нахождении мест (площадок) накопления твердых коммунальных отходов					Контейнеры для несортированных отходов			Контейнеры для утилизируемых отходов (раздельный сбор)			Контейнеры для сбора крупногабаритных отходов (бункеры)		
	Муниципальный район/городской округ	ОКТМО	Наименование административно-территориальной единицы	Адрес места накопления ТКО	Координаты мест накопления	Кол-во	Емкость (отдельного контейнера), куб. м	Материал контейнера	Кол-во	Емкость (отдельного контейнера), куб. м	Материал контейнера	Кол-во	Емкость (отдельного контейнера), куб. м	Материал контейнера
941	Дубровский муниципальный район	15612000	Сещинское СП	п. Сеща, пер. Центральный 7-9	53.735782, 33.329625	3	0,75							
942	Дубровский муниципальный район	15612000	Сещинское СП	п. Сеща, пер. Центральный д. 8	53.736247, 33.328091	4	0,75							
943	Дубровский муниципальный район	15612000	Сещинское СП	п. Сеща, ул. Гагарина д. 4	53.732604, 33.347386	3	0,75							
944	Дубровский муниципальный район	15612000	Сещинское СП	п. Сеща, ул. Ани Морозовой 28а	53.731618, 33.335070	1	0,75							
945	Дубровский муниципальный район	15612000	Сещинское СП	д. Большая Островня ул. Центральная д.13	53.736646, 33.309379	4	0,75							
946	Дубровский муниципальный район	15612000	Сещинское СП	д. Большая Островня ул. Центральная д.19	53.737694, 33.311379	3	0,75							
947	Дубровский муниципальный район	15612000	Сещинское СП	д. Большая Островня ул. Центральная д.4	53.736134, 33.312310	2	0,75							
948	Дубровский муниципальный район	15612000	Дубровское ГП	р.п. Дубровка, ул. Советская д.33	53.695233, 33.502674	3	0,75							
949	Дубровский муниципальный район	15612000	Дубровское ГП	р.п. Дубровка, ул. Садовая д.1а	53.694677, 33.500716	3	0,75							
950	Дубровский муниципальный район	15612000	Дубровское ГП	д. Немерь, пер. Садовый д.2	53.720749, 33.494254	3	0,75							
951	Дубровский муниципальный район	15612000	Сещинское СП	п. Сеща ДОС №12 инв 344 (В/Г, МКД)	53,728510, 33,325195	9	0,75							
952	Дубровский муниципальный район	15612000	Сещинское СП	п. Сеща ДОС № 14 инв 296 (В/Г, МКД)	53,730336, 33,327684	9	0,75							
953	Дубровский муниципальный район	15612000	Сещинское СП	п. Сеща (В/Г, МКД)	53.729232, 33.329392	6	0,75							
954	Дубровский муниципальный район	15612000	Сещинское СП	д. Холмовая, ул. Дачная	53.731248, 33.311664	2	0,75							
955	Дубровский муниципальный район	15612000	Дубровское ГП	д. Давыдчичи, около кладбища	53,671832 33,488839	1	0,75							
956	Дятьковский муниципальный район	15616000	Дятьковский муниципальный район	д. Березино, Керамическая д.38	53.485643, 34.441092	5	0,75							
957	Дятьковский муниципальный район	15616000	Дятьковский муниципальный район	д. Березино, Керамическая д.24,р-н библиотеки	53.484221, 34.444268	2	0,75							
958	Дятьковский муниципальный район	15616000	Дятьковский муниципальный район	д. Березино, Керамическая д.33	53.486024, 34.445365	4	0,75							
959	Дятьковский муниципальный район	15616000	Дятьковский муниципальный район	д. Березино, Октябрьская д.19	53.484528, 34.447325	1	0,75							

№ п/п	Данные о нахождении мест (площадок) накопления твердых коммунальных отходов					Контейнеры для несортированных отходов			Контейнеры для утилизируемых отходов (раздельный сбор)			Контейнеры для сбора крупногабаритных отходов (бункеры)		
	Муниципальный район/городской округ	ОКТМО	Наименование административно-территориальной единицы	Адрес места накопления ТКО	Координаты мест накопления	Кол-во	Емкость (отдельного контейнера), куб. м	Материал контейнера	Кол-во	Емкость (отдельного контейнера), куб. м	Материал контейнера	Кол-во	Емкость (отдельного контейнера), куб. м	Материал контейнера
960	Дятьковский муниципальный район	15616000	Дятьковский муниципальный район	д. Березино, Октябрьская д.37	53.485149, 34.453494	2	0,75							
961	Дятьковский муниципальный район	15616000	Дятьковский муниципальный район	д. Березино, Партизанская д.14а	53.482495, 34.435542	1	0,75							
962	Дятьковский муниципальный район	15616000	Дятьковский муниципальный район	д. Березино, Первомайская д.14	53.485875, 34.440116	2	0,75							
963	Дятьковский муниципальный район	15616000	Дятьковский муниципальный район	д. Березино, Садовая д.1а	53.486519, 34.449310	1	0,75							
964	Дятьковский муниципальный район	15616000	Дятьковский муниципальный район	д. Березино, Заводская д.3	53.480014, 34.423958	2	0,75							
965	Дятьковский муниципальный район	15616000	Дятьковский муниципальный район	д.Березино, пляж	53.483653, 34.440609	1	0,75							
966	Дятьковский муниципальный район	15616000	Дятьковский муниципальный район	д.Березино, Партизанская д.52	53.482777, 34.447601	1	0,75							
967	Дятьковский муниципальный район	15616000	Дятьковский муниципальный район	д.Березино, Керамическая 24,р-н детской площадки	53.484372, 34.441642	5	0,75							
968	Дятьковский муниципальный район	15616000	Дятьковский муниципальный район	д. Березино, Первомайская д.18	53.485218, 34.436964	2	0,75							
969	Дятьковский муниципальный район	15616000	Дятьковский муниципальный район	д.Березино, кладбище	53.480375, 34.421909	1	0,75							
970	Дятьковский муниципальный район	15616000	Дятьковский муниципальный район	д.Березино, Партизанская д.69	53,483717, 34,452127	1	0,75							
971	Дятьковский муниципальный район	15616000	Дятьковский муниципальный район	д.Березино, озеро	53.483793, 34.442363	1	0,75							
972	Дятьковский муниципальный район	15616000	Дятьковский муниципальный район	г.Дятьково, ул.Мира, д.2	53.597033, 34.333802	6	0,75							
973	Дятьковский муниципальный район	15616000	Дятьковский муниципальный район	г.Дятьково, ул.Мира. д.3	53.597500, 34.333129	5	0,75					1	7,8	
974	Дятьковский муниципальный район	15616000	Дятьковский муниципальный район	г.Дятьково, ул.К.Маркса, д.9	53.593375, 34.333975	5	0,75					1	7,8	
975	Дятьковский муниципальный район	15616000	Дятьковский муниципальный район	г.Дятьково, ул.К.Маркса, д.2	53.595661, 34.337727	3	0,75							
976	Дятьковский муниципальный район	15616000	Дятьковский муниципальный район	г.Дятьково, ул.Ленина, д.166	53.590802, 34.340875	7	0,75					1	7,8	
977	Дятьковский муниципальный район	15616000	Дятьковский муниципальный район	г.Дятьково, ул.Ленина, д.125	53.591534, 34.338615	6	0,75					1	7,8	
978	Дятьковский муниципальный район	15616000	Дятьковский муниципальный район	г.Дятьково, 13-й микрорайон, д.3	53.587451, 34.345983	6	0,75					1	7,8	

№ п/п	Данные о нахождении мест (площадок) накопления твердых коммунальных отходов					Контейнеры для несортированных отходов			Контейнеры для утилизируемых отходов (раздельный сбор)			Контейнеры для сбора крупногабаритных отходов (бункеры)		
	Муниципальный район/городской округ	ОКТМО	Наименование административно-территориальной единицы	Адрес места накопления ТКО	Координаты мест накопления	Кол-во	Емкость (отдельного контейнера), куб. м	Материал контейнера	Кол-во	Емкость (отдельного контейнера), куб. м	Материал контейнера	Кол-во	Емкость (отдельного контейнера), куб. м	Материал контейнера
979	Дятьковский муниципальный район	15616000	Дятьковский муниципальный район	г.Дятьково, 13-й микрорайон, д.22	53.584700, 34.349085	8	0,75					1	7,8	
980	Дятьковский муниципальный район	15616000	Дятьковский муниципальный район	г.Дятьково, 13-й микрорайон, д.6	53.587325, 34.351263	6	0,75							
981	Дятьковский муниципальный район	15616000	Дятьковский муниципальный район	г.Дятьково, 12-й микрорайон, д.8	53.589938, 34.352101	2	0,75							
982	Дятьковский муниципальный район	15616000	Дятьковский муниципальный район	г.Дятьково, 12-й микрорайон, д.6-а	53.592049, 34.352829	2	0,75							
983	Дятьковский муниципальный район	15616000	Дятьковский муниципальный район	г.Дятьково, 12-й микрорайон, д.5	53.591609, 34.350031	5	0,75					1	7,8	
984	Дятьковский муниципальный район	15616000	Дятьковский муниципальный район	г.Дятьково, 12-й микрорайон, д.11	53.589083, 34.350072	6	0,75					1	7,8	
985	Дятьковский муниципальный район	15616000	Дятьковский муниципальный район	г.Дятьково, ул.Дм.Ульянова, д.2	53.594614, 34.342568	5	0,75							
986	Дятьковский муниципальный район	15616000	Дятьковский муниципальный район	г.Дятьково, ул.Московская. д.3	53.596833, 34.341926	5	0,75							
987	Дятьковский муниципальный район	15616000	Дятьковский муниципальный район	г.Дятьково, ул.Базарная. д.18	53.597637, 34.351526	1	0,75							
988	Дятьковский муниципальный район	15616000	Дятьковский муниципальный район	г.Дятьково, ул.Садовая. д.18	53.599769, 34.351595	2	0,75							
989	Дятьковский муниципальный район	15616000	Дятьковский муниципальный район	г.Дятьково, ул.Садовая, д.9	53.598385, 34.340213	2	0,75							
990	Дятьковский муниципальный район	15616000	Дятьковский муниципальный район	г.Дятьково, ул.Садовая. д.10	53.600148, 34.345035	2	0,64							
991	Дятьковский муниципальный район	15616000	Дятьковский муниципальный район	г.Дятьково, ул.Ленина, д.145	53.596475, 34.336803	1	0,75							
992	Дятьковский муниципальный район	15616000	Дятьковский муниципальный район	г.Дятьково, ул.Советская. д.1 а	53.592483, 34.336882	2	0,75							
993	Дятьковский муниципальный район	15616000	Дятьковский муниципальный район	г.Дятьково, ул.Ленина, д.192	53.603603, 34.333588	2	0,75							
994	Дятьковский муниципальный район	15616000	Дятьковский муниципальный район	г.Дятьково, ул.Ленина. д.214	53.609809, 34.337461	5	0,75							
995	Дятьковский муниципальный район	15616000	Дятьковский муниципальный район	г.Дятьково, ул.Ленина, д.226	53.612467, 34.338966	5	0,75							
996	Дятьковский муниципальный район	15616000	Дятьковский муниципальный район	г.Дятьково, ул.Партизанская, д.12	53.615390, 34.342319	2	0,75							
997	Дятьковский муниципальный район	15616000	Дятьковский муниципальный район	г.Дятьково, ул.Станционная, д.34	53.605694, 34.328539	4	0,75							

№ п/п	Данные о нахождении мест (площадок) накопления твердых коммунальных отходов					Контейнеры для несортированных отходов			Контейнеры для утилизируемых отходов (раздельный сбор)			Контейнеры для сбора крупногабаритных отходов (бункеры)		
	Муниципальный район/городской округ	ОКТМО	Наименование административно-территориальной единицы	Адрес места накопления ТКО	Координаты мест накопления	Кол-во	Емкость (отдельного контейнера), куб. м	Материал контейнера	Кол-во	Емкость (отдельного контейнера), куб. м	Материал контейнера	Кол-во	Емкость (отдельного контейнера), куб. м	Материал контейнера
998	Дятьковский муниципальный район	15616000	Дятьковский муниципальный район	г.Дятьково, ул.Станционная, д.37	53.606293, 34.326866	3	0,75							
999	Дятьковский муниципальный район	15616000	Дятьковский муниципальный район	г.Дятьково, ул.Усадьба РТС, д.28	53.604767, 34.314805	3	0,75							
1000	Дятьковский муниципальный район	15616000	Дятьковский муниципальный район	г.Дятьково, ул.Усадьба РТС, д.10	53.603802, 34.316071	2	0,75							
1001	Дятьковский муниципальный район	15616000	Дятьковский муниципальный район	г.Дятьково, ул.Киевская. д.33А	53.610080, 34.314066	5	0,75					1	7,8	
1002	Дятьковский муниципальный район	15616000	Дятьковский муниципальный район	г.Дятьково, ул.Садовая, д.22	53.600758, 34.342906	1	0,75							
1003	Дятьковский муниципальный район	15616000	Дятьковский муниципальный район	г.Дятьково,ул. Циолковского 36	53.597609, 34.349488	5	0,75							
1004	Дятьковский муниципальный район	15616000	Дятьковский муниципальный район	г.Дятьково,ул. Советская,1	53.593390, 34.336019	3	0,75							
1005	Дятьковский муниципальный район	15616000	Дятьковский муниципальный район	г.Дятьково,ул. Ленина 131	53.593903, 34.338585	2	0,75							
1006	Дятьковский муниципальный район	15616000	Дятьковский муниципальный район	г.Дятьково,ул.Дм.Ульянова,15	53.590669, 34.345619	3	0,75							
1007	Дятьковский муниципальный район	15616000	Дятьковский муниципальный район	г.Дятьково,ул.Дм.Ульянова,7	53.593260, 34.344720	3	0,75							
1008	Дятьковский муниципальный район	15616000	Дятьковский муниципальный район	г.Дятьково,ул.Кр.Роза,94	53.595417, 34.324582	2	0,75							
1009	Дятьковский муниципальный район	15616000	Дятьковский муниципальный район	г.Дятьково,ул.Фокина,12	53.602176, 34.331273	3	0,75							
1010	Дятьковский муниципальный район	15616000	Дятьковский муниципальный район	г.Дятьково,ул.Орджоникидзе ,1В	53.604425, 34.312414	4	0,75							
1011	Дятьковский муниципальный район	15616000	Дятьковский муниципальный район	г.Дятьково,ул.Ленина,231	53.611564, 34.336896	1	0,75							
1012	Дятьковский муниципальный район	15616000	Дятьковский муниципальный район	г.Дятьково, ул.Ленина, д.113	53.588652, 34.339469	6	0,75					1	7,8	
1013	Дятьковский муниципальный район	15616000	Дятьковский муниципальный район	г.Дятьково, пер. Карла Маркса, д.3	53.595261, 34.332964	2	0,75							
1014	Дятьковский муниципальный район	15616000	Дятьковский муниципальный район	г.Дятьково, ул.Ленина, д.180	53.597584.34.337684	4	0,75							
1015	Дятьковский муниципальный район	15616000	Дятьковский муниципальный район	г.Дятьково, ул.Ленина, д.208	53.607616, 34.335655	5	0,75							
1016	Дятьковский муниципальный район	15616000	Дятьковский муниципальный район	г.Дятьково, ул.Городок Строителей, д.4	53.612076, 34.310985	3	0,75							

№ п/п	Данные о нахождении мест (площадок) накопления твердых коммунальных отходов					Контейнеры для несортированных отходов			Контейнеры для утилизируемых отходов (раздельный сбор)			Контейнеры для сбора крупногабаритных отходов (бункеры)		
	Муниципальный район/городской округ	ОКТМО	Наименование административно-территориальной единицы	Адрес места накопления ТКО	Координаты мест накопления	Кол-во	Емкость (отдельного контейнера), куб. м	Материал контейнера	Кол-во	Емкость (отдельного контейнера), куб. м	Материал контейнера	Кол-во	Емкость (отдельного контейнера), куб. м	Материал контейнера
1017	Дятьковский муниципальный район	15616000	Дятьковский муниципальный район	г.Дятьково, ул.Фокина, д.63	53.604978, 34.317817	3	0,75					1	7,8	
1018	Дятьковский муниципальный район	15616000	Дятьковский муниципальный район	г.Дятьково, ул.Ленина, д.189	53.604789, 34.332551	5	0,75					1	7,8	
1019	Дятьковский муниципальный район	15616000	Дятьковский муниципальный район	г.Дятьково, ул.Качалова, д.5	53.597214, 34.335328	5	0,75							
1020	Дятьковский муниципальный район	15616000	Дятьковский муниципальный район	г.Дятьково, ул Шувалова, д.5	53.595223, 34.335684	3	0,75							
1021	Дятьковский муниципальный район	15616000	Дятьковский муниципальный район	г.Дятьково, ул.Железнодорожная, д.18	53.610853,34.321852	2	0,75							
1022	Дятьковский муниципальный район	15616000	Дятьковский муниципальный район	п.Старь, ул.Комарова, д.6	53.620367, 34.162000	5	0,75							
1023	Дятьковский муниципальный район	15616000	Дятьковский муниципальный район	п.Старь, ул.Комарова, д.3	53.619145, 34.161753	2	0,75							
1024	Дятьковский муниципальный район	15616000	Дятьковский муниципальный район	п.Старь, ул.Рябка, д.6	53.617536, 34.158457	5	0,75							
1025	Дятьковский муниципальный район	15616000	Дятьковский муниципальный район	п.Старь, ул.Рябка, д.4	53.619053, 34.157366	5	0,75							
1026	Дятьковский муниципальный район	15616000	Дятьковский муниципальный район	п.Старь, площадь 30 лет Победы	53.625265, 34.151676	3	0,75							
1027	Дятьковский муниципальный район	15616000	Дятьковский муниципальный район	п.Старь, ул.Луначарского, д.1а	53.624514, 34.149887	2	0,75							
1028	Дятьковский муниципальный район	15616000	Дятьковский муниципальный район	п.Старь, ул.Спортивная	53.626691, 34.158011	6	0,75							
1029	Дятьковский муниципальный район	15616000	Дятьковский муниципальный район	п.Ивот, ул.Дзержинского, д.2	53.677244,34.199372	5	0,75							
1030	Дятьковский муниципальный район	15616000	Дятьковский муниципальный район	п.Ивот, ул.Дзержинского, д.11	53.611901,34.195328	3	0,75							
1031	Дятьковский муниципальный район	15616000	Дятьковский муниципальный район	п.Ивот, ул.Пролетарская, д.2-б	53.674361,34.197712	5	0,75							
1032	Дятьковский муниципальный район	15616000	Дятьковский муниципальный район	д.Сельцо, ул.Ленина, д.1	53.724053,34.067342	2	0,75							
1033	Дятьковский муниципальный район	15616000	Дятьковский муниципальный район	д.Сельцо, ул. Ленина, д.4	53.724225,34.064209	3	0,75							
1034	Дятьковский муниципальный район	15616000	Дятьковский муниципальный район	п.Ивот, ул. Микрорайон	53.678906,34.192540	5	0,53							
1035	Дятьковский муниципальный район	15616000	Дятьковский муниципальный район	п.Ивот, ул.Пролетарская, д.2-а	53.675549,34.199001	5	0,75							

№ п/п	Данные о нахождении мест (площадок) накопления твердых коммунальных отходов					Контейнеры для несортированных отходов			Контейнеры для утилизируемых отходов (раздельный сбор)			Контейнеры для сбора крупногабаритных отходов (бункеры)		
	Муниципальный район/городской округ	ОКТМО	Наименование административно-территориальной единицы	Адрес места накопления ТКО	Координаты мест накопления	Кол-во	Емкость (отдельного контейнера), куб. м	Материал контейнера	Кол-во	Емкость (отдельного контейнера), куб. м	Материал контейнера	Кол-во	Емкость (отдельного контейнера), куб. м	Материал контейнера
1036	Дятьковский муниципальный район	15616000	Дятьковский муниципальный район	п.Ивот, ул. Приозерная, д. 1а	53.673929,34.185590	1	0,75							
1037	Дятьковский муниципальный район	15616000	Дятьковский муниципальный район	с.Слободище, ул.Гагарина, д.8	53.513545,34.324778	13	0,75							
1038	Дятьковский муниципальный район	15616000	Дятьковский муниципальный район	с.Слободище, ул.Гагарина, д.11	53.515416,34.326817	5	0,75							
1039	Дятьковский муниципальный район	15616000	Дятьковский муниципальный район	п.Любохна, ул.Сидорова, в районе д.2	53.504826,34.385877	8	0,75							
1040	Дятьковский муниципальный район	15616000	Дятьковский муниципальный район	п.Любохна, ул.Сидорова. в районе д.3	53.507128,34.382471	4	0,75							
1041	Дятьковский муниципальный район	15616000	Дятьковский муниципальный район	п.Любохна, ул.Пушкина, д.8	53.508761, 34.389153	9	0,75							
1042	Дятьковский муниципальный район	15616000	Дятьковский муниципальный район	п.Любохна, ул.Брянская, д. 50	53.511462, 34.395107	1	0,75							
1043	Дятьковский муниципальный район	15616000	Дятьковский муниципальный район	П.Любохна,ул.Брянская, д.4	53.508976, 34.384121	7	0,75							
1044	Дятьковский муниципальный район	15616000	Дятьковский муниципальный район	п. Любохна, ул. Пушкина, д.1А	53508513,34.386722	5	0,75							
1045	Дятьковский муниципальный район	15616000	Дятьковский муниципальный район	п Любохна, ул. Б.Свердловская,1Б	53.506965,34.396249	3	0,75							
1046	Дятьковский муниципальный район	15616000	Дятьковский муниципальный район	п. Любохна, ул. Б. Свердловская,35	53.503549,34.396121	2	0,75							
1047	Дятьковский муниципальный район	15616000	Дятьковский муниципальный район	п.Бытошь, Микрорайон, д.1	53.817227,34.081853	4	0,75							
1048	Дятьковский муниципальный район	15616000	Дятьковский муниципальный район	п.Бытошь, Микрорайон, д.2	53.815934,34.081952	3	0,75							
1049	Дятьковский муниципальный район	15616000	Дятьковский муниципальный район	п.Бытошь, ул.Алексеева, д.10	53.820255,34.092616	3	0,75							
1050	Дятьковский муниципальный район	15616000	Дятьковский муниципальный район	п.Бытошь, ул.Циолковского, д.3	53.816631,34.084792	3	0,75							
1051	Дятьковский муниципальный район	15616000	Дятьковский муниципальный район	п.Бытошь, ул. Маяковского, д.6	53.816170,34.081853	2	0,75							
1052	Дятьковский муниципальный район	15616000	Дятьковский муниципальный район	п.Бытошь, ул.Пионерская, д.2	53.817908,34.082724	5	0,75							
1053	Дятьковский муниципальный район	15616000	Дятьковский муниципальный район	п.Бытошь, ул.Пионерская, д.3	53.817742,34.085245	4	0,75							
1054	Дятьковский муниципальный район	15616000	Дятьковский муниципальный район	п.Дружба, ул.Садовая, д.3	53.564196, 34.367976	7	0,75							

№ п/п	Данные о нахождении мест (площадок) накопления твердых коммунальных отходов					Контейнеры для несортированных отходов			Контейнеры для утилизируемых отходов (раздельный сбор)			Контейнеры для сбора крупногабаритных отходов (бункеры)		
	Муниципальный район/городской округ	ОКТМО	Наименование административно-территориальной единицы	Адрес места накопления ТКО	Координаты мест накопления	Кол-во	Емкость (отдельного контейнера), куб. м	Материал контейнера	Кол-во	Емкость (отдельного контейнера), куб. м	Материал контейнера	Кол-во	Емкость (отдельного контейнера), куб. м	Материал контейнера
1055	Дятьковский муниципальный район	15616000	Дятьковский муниципальный район	п.Дружба, ул.Садовая, д.9	53.564877, 34.373090	2	0,75							
1056	Дятьковский муниципальный район	15616000	Дятьковский муниципальный район	п.Дружба, ул. Октябрьская, д.16	53.565638, 34.371986	2	0,75							
1057	Дятьковский муниципальный район	15616000	Дятьковский муниципальный район	п.Дружба, ул. Октябрьская, д.15	53.566249, 34.372579	3	0,75							
1058	Жирятинский муниципальный район	15620000	Жирятинское сельское поселение	д.Комягино,ул.Полевая, д.3	53.213682 33.744328	1	0,75							
1059	Жирятинский муниципальный район	15620000	Жирятинское сельское поселение	д.Комягино, ул.Трудовая, д.15	53.217023, 33.736886	1	0,75							
1060	Жирятинский муниципальный район	15620000	Жирятинское сельское поселение	д.Комягино, ул.Колычевская, 4	53.215381 33.752103	1	0,75							
1061	Жирятинский муниципальный район	15620000	Жирятинское сельское поселение	д.Комягино, ул,Колычевская, 20	53.214179 33.746519	1	0,75							
1062	Жирятинский муниципальный район	15620000	Жирятинское сельское поселение	д.Комягино, ул.Колычевская, 24	53.217216 33.755278	1	0,75							
1063	Жирятинский муниципальный район	15620000	Жирятинское сельское поселение	д.Комягино, ул.Лесная, д.16	53.213212 33.750579	2	0,75							
1064	Жирятинский муниципальный район	15620000	Жирятинское сельское поселение	д.Комягино, ул.Заречная, д.20	53.217668 33.746123	2	0,75							
1065	Жирятинский муниципальный район	15620000	Жирятинское сельское поселение	с.Жирятино, пер.Южный ,7	53.221830 33.738544	1	0,75							
1066	Жирятинский муниципальный район	15620000	Жирятинское сельское поселение	с.Жирятино, ул.Лячинко, 2-б	53.222719 33.735447	2	0,75							
1067	Жирятинский муниципальный район	15620000	Жирятинское сельское поселение	с.Жирятино, ул.Лячинко, 13	53.222341 33.732447	2	0,75							
1068	Жирятинский муниципальный район	15620000	Жирятинское сельское поселение	с.Жирятино, ул.Советская, 10	53.223424 33.726762	1	0,75							
1069	Жирятинский муниципальный район	15620000	Жирятинское сельское поселение	с.Жирятино, ул,Советская, 26	53.225979 33.723595	2	0,75							
1070	Жирятинский муниципальный район	15620000	Жирятинское сельское поселение	с.Жирятино, ул.Новая, д.17	53.225964 33.717719	4	0,75							
1071	Жирятинский муниципальный район	15620000	Жирятинское сельское поселение	с.Жирятино, ул.Сосновая, д.5	53.227382 33.717567	3	0,75							
1072	Жирятинский муниципальный район	15620000	Жирятинское сельское поселение	с.Жирятино, ул.Сосновая, д.12	53.228759 33.720443	2	0,75							
1073	Жирятинский муниципальный район	15620000	Жирятинское сельское поселение	с.Жирятино, пер.Совхозный, д.52	53.224018 33.722513	2	0,75							

№ п/п	Данные о нахождении мест (площадок) накопления твердых коммунальных отходов					Контейнеры для несортированных отходов			Контейнеры для утилизируемых отходов (раздельный сбор)			Контейнеры для сбора крупногабаритных отходов (бункеры)		
	Муниципальный район/городской округ	ОКТМО	Наименование административно-территориальной единицы	Адрес места накопления ТКО	Координаты мест накопления	Кол-во	Емкость (отдельного контейнера), куб. м	Материал контейнера	Кол-во	Емкость (отдельного контейнера), куб. м	Материал контейнера	Кол-во	Емкость (отдельного контейнера), куб. м	Материал контейнера
1074	Жирятинский муниципальный район	15620000	Жирятинское сельское поселение	с.Жирятино, ул.ленина, д.39	53.227420 33.722245	4	0,75							
1075	Жирятинский муниципальный район	15620000	Жирятинское сельское поселение	с.Жирятино, ул.Ленина, д.34	53.225000 33.727706	2	0,75							
1076	Жирятинский муниципальный район	15620000	Жирятинское сельское поселение	с.Жирятино, ул.Ленина, д.23	53.224302 33.729447	2	0,75							
1077	Жирятинский муниципальный район	15620000	Жирятинское сельское поселение	с.Жирятино, ул.Комсомольская, д.11	53.224393 33.733962	2	0,75							
1078	Жирятинский муниципальный район	15620000	Жирятинское сельское поселение	с.Жирятино, ул.Садовая, д.5	53.226973 33.734394	1	0,75							
1079	Жирятинский муниципальный район	15620000	Жирятинское сельское поселение	с.Жирятино, ул.Больничная, 12	53.221930 33.716953	2	0,75							
1080	Жирятинский муниципальный район	15620000	Жирятинское сельское поселение	с.Жирятино, ул.Молодежная, 5	53.218760 33.699571	1	0,75							
1081	Жирятинский муниципальный район	15620000	Жирятинское сельское поселение	с.Жирятино, ул.Молодежная, 19	53.217692 33.696853	1	0,75							
1082	Жирятинский муниципальный район	15620000	Жирятинское сельское поселение	с.Жирятино, ул.Южная, 13	53.217692 33.696853	1	0,75							
1083	Жирятинский муниципальный район	15620000	Жирятинское сельское поселение	с.Жирятино, ул.Южная, 44	53.224302 33.703317	1	0,75							
1084	Жирятинский муниципальный район	15620000	Жирятинское сельское поселение	с.Жирятино, ул.Овражная, д.4	53221405 33723420	2	0,75							
1085	Жирятинский муниципальный район	15620000	Жирятинское сельское поселение	с.Жирятино, ул.Овражная д.10	53.219233 33.723836	1	0,75							
1086	Жирятинский муниципальный район	15620000	Жирятинское сельское поселение	с.Жирятино, ул.Овражная, д.22	53221405 33723426	1	0,75							
1087	Жирятинский муниципальный район	15620000	Жирятинское сельское поселение	с.Жирятино, пер.Зеленый , д.4	53.222725 33.718783	1	0,75							
1088	Жирятинский муниципальный район	15620000	Жирятинское сельское поселение	с.Жирятино, ул.Луговая, д.10	53.224002 33.721619	2	0,75							
1089	Жирятинский муниципальный район	15620000	Жирятинское сельское поселение	с.Жирятино пер.Школьный , д.2	53.225659 33.722513	1	0,75							
1090	Жирятинский муниципальный район	15620000	Жирятинское сельское поселение	с.Жирятино, ул.Строительная, д.45	53.228865 33.733003	2	0,75							
1091	Жирятинский муниципальный район	15620000	Жирятинское сельское поселение	с.Жирятино, пер.Строительный, д,1	53.224018 33.740688	1	0,75							
1092	Жирятинский муниципальный район	15620000	Жирятинское сельское поселение	с.Жирятино, ул.Мира, д.9	53.226819 33.738432	2	0,75							

№ п/п	Данные о нахождении мест (площадок) накопления твердых коммунальных отходов					Контейнеры для несортированных отходов			Контейнеры для утилизируемых отходов (раздельный сбор)			Контейнеры для сбора крупногабаритных отходов (бункеры)		
	Муниципальный район/городской округ	ОКТМО	Наименование административно-территориальной единицы	Адрес места накопления ТКО	Координаты мест накопления	Кол-во	Емкость (отдельного контейнера), куб. м	Материал контейнера	Кол-во	Емкость (отдельного контейнера), куб. м	Материал контейнера	Кол-во	Емкость (отдельного контейнера), куб. м	Материал контейнера
1093	Жирятинский муниципальный район	15620000	Жирятинское сельское поселение	с.Жирятино, пер.Октябрьский, д.1	53.225225546 33.741957	1	0,75							
1094	Жирятинский муниципальный район	15620000	Жирятинское сельское поселение	с.Жирятино, ул.Возликова, д.31	53.225659 33.742215	1	0,75							
1095	Жирятинский муниципальный район	15620000	Жирятинское сельское поселение	с.Жирятино, ул.Строительная, д.10	53.227410 33.745076	3	0,75							
1096	Жирятинский муниципальный район	15620000	Жирятинское сельское поселение	с.Жирятино, ул.Возликова, д.17	53.224498 33.739755	1	0,75							
1097	Жирятинский муниципальный район	15620000	Жирятинское сельское поселение	д.Савлуково , ул.Юбилейная, 8	53.178048, 33.691119	1	0,75							
1098	Жирятинский муниципальный район	15620000	Жирятинское сельское поселение	д.Савлуково, ул.Молодежная, 3	53.182039, 33.691034	1	0,75							
1099	Жирятинский муниципальный район	15620000	Жирятинское сельское поселение	д.Савлуково, ул.Молодежная, 27	53.184006, 33.691539	1	0,75							
1100	Жирятинский муниципальный район	15620000	Жирятинское сельское поселение	д.Савлуково, ул.Молодежная,16	53.183138, 33.687952	1	0,75							
1101	Жирятинский муниципальный район	15620000	Жирятинское сельское поселение	д.Савлуково, ул.Набережная 27	53.178387, 33.692415	1	0,75							
1102	Жирятинский муниципальный район	15620000	Жирятинское сельское поселение	д.Новое Каплино, ул.Школьная ,13	53.260188 33.877100	3	0,75							
1103	Жирятинский муниципальный район	15620000	Жирятинское сельское поселение	д.Новое Каплино, ул.Школьная,21	53.268532 33.893314	2	0,75							
1104	Жирятинский муниципальный район	15620000	Жирятинское сельское поселение	д.Новое Каплино, ул.Школьная , д.4	53.259430 33.878271	1	0,75							
1105	Жирятинский муниципальный район	15620000	Жирятинское сельское поселение	д.Новое Каплино, ул.Луговая 12	53.253712 33.888218	1	0,75							
1106	Жирятинский муниципальный район	15620000	Жирятинское сельское поселение	д.Новое Каплино, ул.Луговая 41	53.253295, 33.889173	1	0,75							
1107	Жирятинский муниципальный район	15620000	Жирятинское сельское поселение	д.Новое Каплино, ул.Луговая 54	53.250684, 33.892374	1	0,75							
1108	Жирятинский муниципальный район	15620000	Жирятинское сельское поселение	д.Старое Каплино, ул.Бобкова, 2	53.271420 33.890430	1	0,75							
1109	Жирятинский муниципальный район	15620000	Жирятинское сельское поселение	д.Старое Каплино, ул.Бобкова , 12	53.259586 33.877754	1	0,75							
1110	Жирятинский муниципальный район	15620000	Жирятинское сельское поселение	д.Старое Каплино, ул.Бобкова, 25	53.256298 33.880638	2	0,75							

№ п/п	Данные о нахождении мест (площадок) накопления твердых коммунальных отходов					Контейнеры для несортированных отходов			Контейнеры для утилизируемых отходов (раздельный сбор)			Контейнеры для сбора крупногабаритных отходов (бункеры)		
	Муниципальный район/городской округ	ОКТМО	Наименование административно-территориальной единицы	Адрес места накопления ТКО	Координаты мест накопления	Кол-во	Емкость (отдельного контейнера), куб. м	Материал контейнера	Кол-во	Емкость (отдельного контейнера), куб. м	Материал контейнера	Кол-во	Емкость (отдельного контейнера), куб. м	Материал контейнера
1111	Жирятинский муниципальный район	15620000	Жирятинское сельское поселение	д.Старое Каплино, ул.Юго-Западная, 17	53.257682 33.871239	2	0,75							
1112	Жирятинский муниципальный район	15620000	Жирятинское сельское поселение	д.Старое Каплино, ул.Молодежная, 13	53.256763 33.873216	2	0,75							
1113	Жирятинский муниципальный район	15620000	Жирятинское сельское поселение	д.Старое Каплино, ул.Макарова, д.29	53.257290 33.873219	2	0,75							
1114	Жирятинский муниципальный район	15620000	Жирятинское сельское поселение	д.Старое Каплино, ул.Макарова , 6	53.257288 33.877459	2	0,75							
1115	Жирятинский муниципальный район	15620000	Жирятинское сельское поселение	д.Старое Каплино, ул.Октябрьская 20	53.257690 33.871212	1	0,75							
1116	Жирятинский муниципальный район	15620000	Жирятинское сельское поселение	д.Старое Каплино, ул.Октябрьская 9	53.254929, 33.870069	1	0,75							
1117	Жирятинский муниципальный район	15620000	Жирятинское сельское поселение	с.Страшевичи, ул.Озерная, 5	53.263556 33.889186	1	0,75							
1118	Жирятинский муниципальный район	15620000	Жирятинское сельское поселение	с.Страшевичи, ул.Озерная, 27	53.265316 33.894997	1	0,75							
1119	Жирятинский муниципальный район	15620000	Жирятинское сельское поселение	с.Страшевичи, ул.Линейная, 11	53.258600, 33.894439	1	0,75							
1120	Жирятинский муниципальный район	15620000	Жирятинское сельское поселение	с.Страшевичи, ул.Линейная, 32	53.265316 33.895012	1	0,75							
1121	Жирятинский муниципальный район	15620000	Жирятинское сельское поселение	с.Страшевичи, ул.Линейная, 59	53.259875, 33.893978	1	0,75							
1122	Жирятинский муниципальный район	15620000	Жирятинское сельское поселение	д.Заречная ул.Колхозная, 48	53.251520 33.818710	1	0,75							
1123	Жирятинский муниципальный район	15620000	Жирятинское сельское поселение	д.Заречная, ул.Колхозная, 7	53.241317 33.819430	1	0,75							
1124	Жирятинский муниципальный район	15620000	Жирятинское сельское поселение	д.Заречная ул.Колхозная, 17	53.241684 33.812687	2	0,75/0,8							
1125	Жирятинский муниципальный район	15620000	Жирятинское сельское поселение	д.Заречная ул.Колхозная, 30	53.240852 33.811977	1	0,75							
1126	Жирятинский муниципальный район	15620000	Жирятинское сельское поселение	д.Заречная, болото	53.242446 33.816729	1	0,75							
1127	Жирятинский муниципальный район	15620000	Воробейнское сельское поселение	с.Норино, ул.Набережная, 56	53.128685 33.357956	1	0,75							
1128	Жирятинский муниципальный район	15620000	Воробейнское сельское поселение	с.Норино, ул.Чернобыльская, 2	53.127197 33.357641	2	0,75							
1129	Жирятинский муниципальный район	15620000	Воробейнское сельское поселение	с.Норино, ул.Чернобыльская, башня	53.127239 33.362644	1	0,75							

№ п/п	Данные о нахождении мест (площадок) накопления твердых коммунальных отходов					Контейнеры для несортированных отходов			Контейнеры для утилизируемых отходов (раздельный сбор)			Контейнеры для сбора крупногабаритных отходов (бункеры)		
	Муниципальный район/городской округ	ОКТМО	Наименование административно-территориальной единицы	Адрес места накопления ТКО	Координаты мест накопления	Кол-во	Емкость (отдельного контейнера), куб. м	Материал контейнера	Кол-во	Емкость (отдельного контейнера), куб. м	Материал контейнера	Кол-во	Емкость (отдельного контейнера), куб. м	Материал контейнера
1130	Жирятинский муниципальный район	15620000	Воробейнское сельское поселение	с.Норино, ул.Чернобыльская, д.9	53.131145 33.361698	2	0,75							
1131	Жирятинский муниципальный район	15620000	Воробейнское сельское поселение	с.Норино, ул.Набережная, 37	53.131903 33.355536	1	0,75							
1132	Жирятинский муниципальный район	15620000	Воробейнское сельское поселение	с.Норино, ул.Набережная, 50	53.129615 33.352493	2	0,75							
1133	Жирятинский муниципальный район	15620000	Воробейнское сельское поселение	д.Буда, ул.Школьная, д.15	53.164234 33.445873	1	0,75							
1134	Жирятинский муниципальный район	15620000	Воробейнское сельское поселение	д.Буда, ул.Молодежная, д.1	53.389705 34.278337	1	0,75							
1135	Жирятинский муниципальный район	15620000	Воробейнское сельское поселение	д.Буда, ул.Молодежная, д.4	53.163052 33.444514	2	0,75							
1136	Жирятинский муниципальный район	15620000	Воробейнское сельское поселение	д.Буда, ул.Молодежная, 10	53.162707 33.446650	2	0,75							
1137	Жирятинский муниципальный район	15620000	Воробейнское сельское поселение	д.Буда, ул.Новая, д.22	53.159710 33.446556	2	0,75							
1138	Жирятинский муниципальный район	15620000	Воробейнское сельское поселение	д.Буда, ул.Новая, 7а	53.160566 33.444602	2	0,75							
1139	Жирятинский муниципальный район	15620000	Воробейнское сельское поселение	с.Кульнево, ул.Садовая	53.159653 33.446541	1	0,75							
1140	Жирятинский муниципальный район	15620000	Воробейнское сельское поселение	с.Кульнево, ул.Клубная, д.4	53.194271 33.536522	1	0,75							
1141	Жирятинский муниципальный район	15620000	Воробейнское сельское поселение	с.Кульнево, ул.Клубная, д.10	53.193085, 33.537095	1	0,75							
1142	Жирятинский муниципальный район	15620000	Воробейнское сельское поселение	с.Кульнево, ул.Личинко	53.195856, 33.534101	1	0,75							
1143	Жирятинский муниципальный район	15620000	Воробейнское сельское поселение	с.Кульнево, ул.Клубная, д.17	53.192848 33.537514	1	0,75							
1144	Жирятинский муниципальный район	15620000	Воробейнское сельское поселение	с.Кульнево, ул.Новая, д.3	53.194512 33.539589	2	0,75							
1145	Жирятинский муниципальный район	15620000	Воробейнское сельское поселение	с.Кульнево, ул.Новая, д.8	53.195881 33.539257	2	0,75							
1146	Жирятинский муниципальный район	15620000	Воробейнское сельское поселение	п.Новосоветский, ул.Озерная	53.195415 33.526421	1	0,75							
1147	Жирятинский муниципальный район	15620000	Воробейнское сельское поселение	п.Новосоветский, ул.Озерная, д.15	53.195468 33.526521	2	0,75							
1148	Жирятинский муниципальный район	15620000	Воробейнское сельское поселение	с.Воробейня, ул.Молодежная, д.7	53.156124 33.506246	1	0,75							

№ п/п	Данные о нахождении мест (площадок) накопления твердых коммунальных отходов					Контейнеры для несортированных отходов			Контейнеры для утилизируемых отходов (раздельный сбор)			Контейнеры для сбора крупногабаритных отходов (бункеры)		
	Муниципальный район/городской округ	ОКТМО	Наименование административно-территориальной единицы	Адрес места накопления ТКО	Координаты мест накопления	Кол-во	Емкость (отдельного контейнера), куб. м	Материал контейнера	Кол-во	Емкость (отдельного контейнера), куб. м	Материал контейнера	Кол-во	Емкость (отдельного контейнера), куб. м	Материал контейнера
1149	Жирятинский муниципальный район	15620000	Воробейнское сельское поселение	с.Воробейня , ул.Брянская, д.26	53.152847 33.499989	1	0,75							
1150	Жирятинский муниципальный район	15620000	Воробейнское сельское поселение	с.Воробейня, ул. Школьная, д.12	53.151390 33.494389	1	0,75							
1151	Жирятинский муниципальный район	15620000	Воробейнское сельское поселение	с.Воробейня, ул.Школьная, 5	53.152309 33.498623	1	0,75							
1152	Жирятинский муниципальный район	15620000	Воробейнское сельское поселение	с.Воробейня, ул.Школьная, д.2	53.151432 33.495544	1	0,75							
1153	Жирятинский муниципальный район	15620000	Воробейнское сельское поселение	с.Воробейня, ул.Почепская, д.2-а	53.153019 33.502342	1	0,75							
1154	Жирятинский муниципальный район	15620000	Воробейнское сельское поселение	с.Воробейня, ул.Центральная, 5	53,152106 33.502673	2	0,75							
1155	Жирятинский муниципальный район	15620000	Воробейнское сельское поселение	с.Воробейня, ул.Центральная, д.10	53.151718 33.508678	1	0,75							
1156	Жирятинский муниципальный район	15620000	Воробейнское сельское поселение	с.Воробейня ул.Жирятинская, 4	53.151390 33.508313	2	0,75							
1157	Жирятинский муниципальный район	15620000	Воробейнское сельское поселение	с.Колодня, ул.Центральная, д.6	53.225376 33.729786	1	0,75							
1158	Жирятинский муниципальный район	15620000	Воробейнское сельское поселение	с.Колодня, ул.Центральная, д.9	53.124432 33.587373	1	0,75							
1159	Жирятинский муниципальный район	15620000	Воробейнское сельское поселение	с.Колодня, ул.Центральная, д.14	53.123730 33.583843	1	0,75							
1160	Жирятинский муниципальный район	15620000	Воробейнское сельское поселение	с.Колодня, ул.Центральная, д.34	53.121143 33.577271	1	0,75							
1161	Жирятинский муниципальный район	15620000	Воробейнское сельское поселение	с.Колодня, ул.Строителей, д.1	53.122414 33.579689	1	0,75							
1162	Жирятинский муниципальный район	15620000	Воробейнское сельское поселение	с.Колодня, ул.Строителей, д.8	53.120815 33.580585	2	0,75							
1163	Жирятинский муниципальный район	15620000	Воробейнское сельское поселение	д.Колодня, пер.Южный	53.120285 33.585500	1	0,75							
1164	Жирятинский муниципальный район	15620000	Воробейнское сельское поселение	с.Колодня, ул.Молодежная, д.8	53.118149 33.584415	2	0,75							
1165	Жирятинский муниципальный район	15620000	Воробейнское сельское поселение	с.Колодня, ул.Молодежная, д.19	53.120253, 33.587184	1	0,75							
1166	Жирятинский муниципальный район	15620000	Воробейнское сельское поселение	с.Синьково, ул.Набережная, д.13	53.106059 33.602401	1	0,75							
1167	Жирятинский муниципальный район	15620000	Воробейнское сельское поселение	с.Синьково, ул.Набережная, д.1	53.204993 33.762280	1	0,75							

№ п/п	Данные о нахождении мест (площадок) накопления твердых коммунальных отходов					Контейнеры для несортированных отходов			Контейнеры для утилизируемых отходов (раздельный сбор)			Контейнеры для сбора крупногабаритных отходов (бункеры)		
	Муниципальный район/городской округ	ОКТМО	Наименование административно-территориальной единицы	Адрес места накопления ТКО	Координаты мест накопления	Кол-во	Емкость (отдельного контейнера), куб. м	Материал контейнера	Кол-во	Емкость (отдельного контейнера), куб. м	Материал контейнера	Кол-во	Емкость (отдельного контейнера), куб. м	Материал контейнера
1168	Жирятинский муниципальный район	15620000	Морачевское сельское поселение	с.Высокое, ул.Речная, 28	53.260109 33.581238	1	0,75							
1169	Жирятинский муниципальный район	15620000	Морачевское сельское поселение	с.Высокое, ул.Центральная, 9а	53.256813 33.576862	1	0,75							
1170	Жирятинский муниципальный район	15620000	Морачевское сельское поселение	с.Высокое . Ул.Центральная, 1	53.258472 33.581554	2	0,75							
1171	Жирятинский муниципальный район	15620000	Морачевское сельское поселение	с.Высокое, ул.Молодежная	53.267262 33.582767	1	0,75							
1172	Жирятинский муниципальный район	15620000	Морачевское сельское поселение	с.Морачево, ул.Пролетарская, д.8	53.301914 33.602646	1	0,75							
1173	Жирятинский муниципальный район	15620000	Морачевское сельское поселение	с.Морачево, ул.Луговая, д.7	53.300301 33.601341	1	0,75							
1174	Жирятинский муниципальный район	15620000	Морачевское сельское поселение	с.Морачево, пер.Молодежная д.7	53.298504 33.617634	2	0,75							
1175	Жирятинский муниципальный район	15620000	Морачевское сельское поселение	с.Морачево,ул Новая,д.1	53.297472, 33.612039	1	0,75							
1176	Жирятинский муниципальный район	15620000	Морачевское сельское поселение	с.Морачево, ул.Новая, д.12	53.289932 33.678360	1	0,75							
1177	Жирятинский муниципальный район	15620000	Морачевское сельское поселение	с.Княвичи, ул.Пришкольная, д.15	53.294115 33.684883	1	0,75							
1178	Жирятинский муниципальный район	15620000	Морачевское сельское поселение	с.Княвичи, ул.Молодежная, д.13	53.300146 33.701015	1	0,75							
1179	Жирятинский муниципальный район	15620000	Морачевское сельское поселение	с.Княвичи, пер.Молодежный, д.8	53.310157 33.698612	1	0,75							
1180	Жуковский муниципальный район	15622000	Жуковское ГП	г. Жуковка, пер. Сосновый, 10	53.527829, 33.740827	1	0,75							
1181	Жуковский муниципальный район	15622000	Жуковское ГП	г. Жуковка, ул. Луговая, 19-24	53.543218, 33.711891	7	0,75							
1182	Жуковский муниципальный район	15622000	Жуковское ГП	г. Жуковка, ул. Заречная, 6	53.546583, 33.710564	3	0,75							
1183	Жуковский муниципальный район	15622000	Жуковское ГП	п. Латыши, ул. Молодежная 25,26	53.548746, 33.763904	2	0,75							
1184	Жуковский муниципальный район	15622000	Жуковское ГП	п. Латыши, ул. Молодежная 23	53.549819, 33.765063	2	0,75							
1185	Жуковский муниципальный район	15622000	Гришинослободское СП	д. Грищина Слобода, ул. Молодежная 5	53.586651, 33.801237	8	0,75							
1186	Жуковский муниципальный район	15622000	Летошницкое СП	пос. Меловка, ул. Садовая	53.493612, 33.664742	2	0,75							

№ п/п	Данные о нахождении мест (площадок) накопления твердых коммунальных отходов					Контейнеры для несортированных отходов			Контейнеры для утилизируемых отходов (раздельный сбор)			Контейнеры для сбора крупногабаритных отходов (бункеры)		
	Муниципальный район/городской округ	ОКТМО	Наименование административно-территориальной единицы	Адрес места накопления ТКО	Координаты мест накопления	Кол-во	Емкость (отдельного контейнера), куб. м	Материал контейнера	Кол-во	Емкость (отдельного контейнера), куб. м	Материал контейнера	Кол-во	Емкость (отдельного контейнера), куб. м	Материал контейнера
1187	Жуковский муниципальный район	15622000	Летошницкое СП	пос. Меловка, ул. Молодежная 11	53.492535, 33.670838	8	0,75							
1188	Жуковский муниципальный район	15622000	Овстугское СП	с. Овстуг, ул. Тютчева 22	53.369811, 33.877390	9	0,75							
1189	Жуковский муниципальный район	15622000	Овстугское СП	с. Речица, Клубная 7	53.367092, 33.927020	3	0,75							
1190	Жуковский муниципальный район	15622000	Овстугское СП	с. Речица, Клубная 2	53.368665, 33.927632	2	0,75							
1191	Жуковский муниципальный район	15622000	Овстугское СП	с. Речица, Заречная 12	53.373020, 33.922320	2	0,75							
1192	Жуковский муниципальный район	15622000	Овстугское СП	с. Речица, ул.Сельская	53.372623, 33.918472	1	0,75							
1193	Жуковский муниципальный район	15622000	Овстугское СП	с. Речица, ул. Озерная	53.369281, 33.932899	1	0,75							
1194	Жуковский муниципальный район	15622000	Ходиловичское СП	д. Петуховка, пер. Центральный 4	53.620746, 33.838882	2	0,75							
1195	Жуковский муниципальный район	15622000	Ходиловичское СП	д. Петуховка, пер. Центральный 3	53.620993, 33.838196	1	0,75							
1196	Жуковский муниципальный район	15622000	Ходиловичское СП	д. Петуховка, пер. Центральный 2	53.621065, 33.837912	1	0,75							
1197	Жуковский муниципальный район	15622000	Ходиловичское СП	д. Петуховка, пер. Центральный 1	53.621244, 33.837248	2	0,75							
1198	Жуковский муниципальный район	15622000	Ходиловичское СП	д. Петуховка, ул. Центральная 48	53.621328, 33.836887	1	0,75							
1199	Жуковский муниципальный район	15622000	Ходиловичское СП	д. Петуховка, пер. Молодежный 12	53.619401, 33.833386	2	0,75							
1200	Жуковский муниципальный район	15622000	Шамординское СП	д. Шамордино, ул. Молодежная 32	53.387022, 33.775081	1	0,75							
1201	Жуковский муниципальный район	15622000	Шамординское СП	д. Шамордино, ул. Молодежная 33	53.387310, 33.774023	1	0,75							
1202	Жуковский муниципальный район	15622000	Шамординское СП	д. Шамордино, на выезде	53.384106, 33.763442	12	0,75							
1203	Жуковский муниципальный район	15622000	Шамординское СП	с. Вщиж, на въезде	53.416482, 33.829746	4	0,75							
1204	Жуковский муниципальный район	15622000	Ржаницкое СП	с. Ржаница, ул.Лесная 7	53.434135, 33.919309	1	0,75							
1205	Жуковский муниципальный район	15622000	Ржаницкое СП	с. Ржаница, ул. Школьная 2	53.434243, 33.916345	1	0,75							

№ п/п	Данные о нахождении мест (площадок) накопления твердых коммунальных отходов					Контейнеры для несортированных отходов			Контейнеры для утилизируемых отходов (раздельный сбор)			Контейнеры для сбора крупногабаритных отходов (бункеры)		
	Муниципальный район/городской округ	ОКТМО	Наименование административно-территориальной единицы	Адрес места накопления ТКО	Координаты мест накопления	Кол-во	Емкость (отдельного контейнера), куб. м	Материал контейнера	Кол-во	Емкость (отдельного контейнера), куб. м	Материал контейнера	Кол-во	Емкость (отдельного контейнера), куб. м	Материал контейнера
1206	Жуковский муниципальный район	15622000	Летошницкое СП	п. Гостиловка, ул. Молодежная 1а	53.493489, 33.667195	1	0,75							
1207	Жуковский муниципальный район	15622000	Летошницкое СП	п. Гостиловка, ул. Шоссейная 9а	53.485152, 33.688186	1	0,75							
1208	Жуковский муниципальный район	15622000	Летошницкое СП	д. Летошники, ул. Шоссейная 77	53.457402, 33.643052	1	0,8							
1209	Жуковский муниципальный район	15622000	Крыжинское СП	д. Леденёво, ул. Школьная 1	53.417217, 33.666461	1	0,75							
1210	Карачевский муниципальный район	15624000	Карачевское ГП	г.Карачев, ул. Федюнинского , 78/2	53.125452, 34.961201	1	0,75							
1211	Карачевский муниципальный район	15624000	Карачевское ГП	г.Карачев, ул. Федюнинского , 67	53.125258, 34.963272	1	0,75							
1212	Карачевский муниципальный район	15624000	Карачевское ГП	г.Карачев, ул. Федюнинского , 59	53.125329, 34.964828	1	0,75							
1213	Карачевский муниципальный район	15624000	Карачевское ГП	г.Карачев, ул. Федюнинского , 41	53.125520, 34.967950	1	0,75							
1214	Карачевский муниципальный район	15624000	Карачевское ГП	г.Карачев, ул. Федюнинского , 23А	53.125739, 34.971930	1	0,75							
1215	Карачевский муниципальный район	15624000	Карачевское ГП	г.Карачев, ул. К. Либкнехта , 1	53.127156, 34.974937							1	7,8	
1216	Карачевский муниципальный район	15624000	Карачевское ГП	г.Карачев, Пер. Кузнечный , 17/1	53.128991, 34.977825	1	0,75							
1217	Карачевский муниципальный район	15624000	Карачевское ГП	г.Карачев, ул. Кузнечная , 2Г	53.1281 34.9802							1	7,8	
1218	Карачевский муниципальный район	15624000	Карачевское ГП	г.Карачев, ул. Советская , 22	53.130894, 34.982106	1	0,75							
1219	Карачевский муниципальный район	15624000	Карачевское ГП	г.Карачев, ул. Советская , 49	53.123608, 34.983564							1	7,8	
1220	Карачевский муниципальный район	15624000	Карачевское ГП	г.Карачев, ул. Ул. Шевченко , 2	53.132889, 34.983493							1	7,8	
1221	Карачевский муниципальный район	15624000	Карачевское ГП	г.Карачев, ул. Ул. Шевченко , 28	53.131540, 34.987967	2	0,75							
1222	Карачевский муниципальный район	15624000	Карачевское ГП	г.Карачев, ул. Ул. Тельмана , 1	53.137210, 34.995351	1	0,75							
1223	Карачевский муниципальный район	15624000	Карачевское ГП	г.Карачев, ул. Ул. Тельмана , 4	53.135342, 34.994784	1	0,75							
1224	Карачевский муниципальный район	15624000	Карачевское ГП	г.Карачев, ул. Ул. Тельмана , 40	53.134953, 34.989936	2	0,75							

№ п/п	Данные о нахождении мест (площадок) накопления твердых коммунальных отходов					Контейнеры для несортированных отходов			Контейнеры для утилизируемых отходов (раздельный сбор)			Контейнеры для сбора крупногабаритных отходов (бункеры)		
	Муниципальный район/городской округ	ОКТМО	Наименование административно-территориальной единицы	Адрес места накопления ТКО	Координаты мест накопления	Кол-во	Емкость (отдельного контейнера), куб. м	Материал контейнера	Кол-во	Емкость (отдельного контейнера), куб. м	Материал контейнера	Кол-во	Емкость (отдельного контейнера), куб. м	Материал контейнера
1225	Карачевский муниципальный район	15624000	Карачевское ГП	г.Карачев, ул. Ул. Лесопильная , 1А	53.136142, 34.997335	2	0,75							
1226	Карачевский муниципальный район	15624000	Карачевское ГП	г.Карачев, ул. Железнодорожная , 19	53.133435, 34.990715	2	0,75							
1227	Карачевский муниципальный район	15624000	Карачевское ГП	г.Карачев, ул. Ул. Кооперативная , 16	53.132850, 34.997429	1	0,75							
1228	Карачевский муниципальный район	15624000	Карачевское ГП	г.Карачев, ул. Ул. Кооперативная , 32	53.133905, 34.999162	1	0,75							
1229	Карачевский муниципальный район	15624000	Карачевское ГП	г.Карачев, ул. ул. Загородная , 1	53.1333 34.9998	1	0,75							
1230	Карачевский муниципальный район	15624000	Карачевское ГП	г.Карачев, ул. ул. Сенная, 1	53.132886, 35.000782	1	0,75							
1231	Карачевский муниципальный район	15624000	Карачевское ГП	г.Карачев, ул. Ул. Профсоюзная , 1	53.130577, 34.994369	2	0,75							
1232	Карачевский муниципальный район	15624000	Карачевское ГП	г.Карачев, ул. Ул. Профсоюзная , 25	53.130951, 35.000913	1	0,75							
1233	Карачевский муниципальный район	15624000	Карачевское ГП	г.Карачев, ул. Ул. Профсоюзная , 36	53.130880, 35.005259	1	0,75							
1234	Карачевский муниципальный район	15624000	Карачевское ГП	г.Карачев, ул. Ул. Октябрьская , 20	53.126860, 34.987551	3	0,75							
1235	Карачевский муниципальный район	15624000	Карачевское ГП	г.Карачев, ул. Ул. Октябрьская , 48	53.127202, 34.991456	2	0,75							
1236	Карачевский муниципальный район	15624000	Карачевское ГП	г.Карачев, ул. Ул. Октябрьская , 68	53.127399, 34.994932	2	0,75							
1237	Карачевский муниципальный район	15624000	Карачевское ГП	г.Карачев, ул. Ул. Октябрьская , 84	53.128208, 34.998387							1	7,8	
1238	Карачевский муниципальный район	15624000	Карачевское ГП	г.Карачев, ул. Ул. Восточная , 1	53.127950, 34.993843	2	0,75							
1239	Карачевский муниципальный район	15624000	Карачевское ГП	г.Карачев, ул. Ул. Заводская , 10	53.128673, 34.995828	1	0,75							
1240	Карачевский муниципальный район	15624000	Карачевское ГП	г.Карачев, ул. Ул. Октябрьская , 109В	53.129925, 35.002008	2	0,75							
1241	Карачевский муниципальный район	15624000	Карачевское ГП	г.Карачев, ул. Ул. Октябрьская , 115В	53.130112, 35.003885	2	0,75							
1242	Карачевский муниципальный район	15624000	Карачевское ГП	г.Карачев, ул. Трудовая , 10	53.123237, 34.963723	1	0,75							
1243	Карачевский муниципальный район	15624000	Карачевское ГП	г.Карачев, ул. Луначарского , 7	53.123489, 34.968833	1	0,75							

№ п/п	Данные о нахождении мест (площадок) накопления твердых коммунальных отходов					Контейнеры для несортированных отходов			Контейнеры для утилизируемых отходов (раздельный сбор)			Контейнеры для сбора крупногабаритных отходов (бункеры)		
	Муниципальный район/городской округ	ОКТМО	Наименование административно-территориальной единицы	Адрес места накопления ТКО	Координаты мест накопления	Кол-во	Емкость (отдельного контейнера), куб. м	Материал контейнера	Кол-во	Емкость (отдельного контейнера), куб. м	Материал контейнера	Кол-во	Емкость (отдельного контейнера), куб. м	Материал контейнера
1244	Карачевский муниципальный район	15624000	Карачевское ГП	г.Карачев, ул. Луначарского , 23	53.123734, 34.972030	2	0,75							
1245	Карачевский муниципальный район	15624000	Карачевское ГП	г.Карачев, ул. Луначарского , 43	53.1238 34.9754							1	7,8	
1246	Карачевский муниципальный район	15624000	Карачевское ГП	г.Карачев, пер. Меховницкого, 15	53.125436, 34.976241	2	0,75							
1247	Карачевский муниципальный район	15624000	Карачевское ГП	г.Карачев, ул. Луначарского , 86	53.124746, 34.987964	1	0,75							
1248	Карачевский муниципальный район	15624000	Карачевское ГП	г.Карачев, ул. Луначарского , 123	53.125159, 34.991703	2	0,75							
1249	Карачевский муниципальный район	15624000	Карачевское ГП	г.Карачев, ул. Луначарского , 134	53.125247, 34.994884	2	0,75							
1250	Карачевский муниципальный район	15624000	Карачевское ГП	г.Карачев, ул. Луначарского , 165	53.125580, 34.998333	2	0,75							
1251	Карачевский муниципальный район	15624000	Карачевское ГП	г.Карачев, ул. 50 Лет Октября , 12	53.121031, 34.969369	2	0,75							
1252	Карачевский муниципальный район	15624000	Карачевское ГП	г.Карачев, ул. 50 Лет Октября , 38	53.121347, 34.972738	2	0,75							
1253	Карачевский муниципальный район	15624000	Карачевское ГП	г.Карачев, ул. 50 Лет Октября , 89	53.122483, 34.977587							2	7,8	
1254	Карачевский муниципальный район	15624000	Карачевское ГП	г.Карачев, ул. 50 Лет Октября , 102	53.122728, 34.988142	2	0,75							
1255	Карачевский муниципальный район	15624000	Карачевское ГП	г.Карачев, ул. 50 Лет Октября , 124	53.123038, 34.991779	2	0,75							
1256	Карачевский муниципальный район	15624000	Карачевское ГП	г.Карачев, ул. 50 Лет Октября , 146	53.123360, 34.996070	2	0,75							
1257	Карачевский муниципальный район	15624000	Карачевское ГП	г.Карачев, ул. 50 Лет Октября , 166	53.123525, 34.999680	2	0,75							
1258	Карачевский муниципальный район	15624000	Карачевское ГП	г.Карачев, ул. 50 Лет Октября , 231	53.124206, 35.002985	2	0,75							
1259	Карачевский муниципальный район	15624000	Карачевское ГП	г.Карачев, ул.Тургенева , 73	53.119058, 34.970013	2	0,75							
1260	Карачевский муниципальный район	15624000	Карачевское ГП	г.Карачев, ул.Тургенева , 48	53.119581, 34.973328	2	0,75							
1261	Карачевский муниципальный район	15624000	Карачевское ГП	г.Карачев, ул. 50 Лет Октября , 78	53.121627, 34.980388							1	7,8	
1262	Карачевский муниципальный район	15624000	Карачевское ГП	г.Карачев, ул. Ленина , 28	53.121265, 34.984755							1	7,8	

№ п/п	Данные о нахождении мест (площадок) накопления твердых коммунальных отходов					Контейнеры для несортированных отходов			Контейнеры для утилизируемых отходов (раздельный сбор)			Контейнеры для сбора крупногабаритных отходов (бункеры)		
	Муниципальный район/городской округ	ОКТМО	Наименование административно-территориальной единицы	Адрес места накопления ТКО	Координаты мест накопления	Кол-во	Емкость (отдельного контейнера), куб. м	Материал контейнера	Кол-во	Емкость (отдельного контейнера), куб. м	Материал контейнера	Кол-во	Емкость (отдельного контейнера), куб. м	Материал контейнера
1263	Карачевский муниципальный район	15624000	Карачевское ГП	г.Карачев, ул.Тургенева , 23	53.119336, 34.978940							1	7,8	
1264	Карачевский муниципальный район	15624000	Карачевское ГП	г.Карачев, ул.Ленина , 36	53.119026, 34.984787							1	7,8	
1265	Карачевский муниципальный район	15624000	Карачевское ГП	г.Карачев, ул.Первомайская , 61	53.117509, 34.970206	2	0,75							
1266	Карачевский муниципальный район	15624000	Карачевское ГП	г.Карачев, ул. Первомайская , 85	53.117799, 34.973800	2	0,75							
1267	Карачевский муниципальный район	15624000	Карачевское ГП	г.Карачев, ул. Первомайская , 7	53.116167, 34.966127	1	0,75							
1268	Карачевский муниципальный район	15624000	Карачевское ГП	г.Карачев, ул. Первомайская , 127(37 квартал)	53.118301, 34.982885							2	7,8	
1269	Карачевский муниципальный район	15624000	Карачевское ГП	г.Карачев, ул.К. Маркса , 62	53.116513, 34.980619	1	0,75							
1270	Карачевский муниципальный район	15624000	Карачевское ГП	г.Карачев, ул.К. Маркса , 10	53.116054, 34.982572	2	0,75							
1271	Карачевский муниципальный район	15624000	Карачевское ГП	г.Карачев, пер. Свердлова , 2	53.117104, 34.983999							1	7,8	
1272	Карачевский муниципальный район	15624000	Карачевское ГП	г.Карачев, пер. Автомобилистов, 1	53.118092, 34.966320	2	0,75							
1273	Карачевский муниципальный район	15624000	Карачевское ГП	г.Карачев, ул.Первомайская , 217	53.119458, 35.000431	2	0,75							
1274	Карачевский муниципальный район	15624000	Карачевское ГП	г.Карачев, ул. Дзержинского , 45	53.120961, 34.992272	2	0,75							
1275	Карачевский муниципальный район	15624000	Карачевское ГП	г.Карачев, ул.Дзержинского , 64	53.120939, 34.996157	2	0,75							
1276	Карачевский муниципальный район	15624000	Карачевское ГП	г.Карачев, ул. Дзержинского , 84	53.121226, 34.999546	2	0,75							
1277	Карачевский муниципальный район	15624000	Карачевское ГП	г.Карачев, ул.Дзержинского , 115	53.121771, 35.002899	2	0,75							
1278	Карачевский муниципальный район	15624000	Карачевское ГП	г.Карачев, ул. Дзержинского , 128	53.121797, 35.006289	2	0,75							
1279	Карачевский муниципальный район	15624000	Карачевское ГП	г.Карачев, ул.Горького (около спортзала)	53.124929, 35.008273	2	0,75							
1280	Карачевский муниципальный район	15624000	Карачевское ГП	г.Карачев,ул.Пролетарская 1	53.127105, 35.002533							2	7,8	
1281	Карачевский муниципальный район	15624000	Карачевское ГП	г.Карачев, ул.Белинского , 44	53.115671, 34.989828	2	0,75							

№ п/п	Данные о нахождении мест (площадок) накопления твердых коммунальных отходов					Контейнеры для несортированных отходов			Контейнеры для утилизируемых отходов (раздельный сбор)			Контейнеры для сбора крупногабаритных отходов (бункеры)		
	Муниципальный район/городской округ	ОКТМО	Наименование административно-территориальной единицы	Адрес места накопления ТКО	Координаты мест накопления	Кол-во	Емкость (отдельного контейнера), куб. м	Материал контейнера	Кол-во	Емкость (отдельного контейнера), куб. м	Материал контейнера	Кол-во	Емкость (отдельного контейнера), куб. м	Материал контейнера
1282	Карачевский муниципальный район	15624000	Карачевское ГП	г.Карачев, ул. Белинского , 66	53.115858, 34.993433	2	0,75							
1283	Карачевский муниципальный район	15624000	Карачевское ГП	г.Карачев, ул. Белинского , 112	53.116368, 35.000504	2	0,75							
1284	Карачевский муниципальный район	15624000	Карачевское ГП	г.Карачев, ул. Белинского , 136	53.116762, 35.003926	2	0,75							
1285	Карачевский муниципальный район	15624000	Карачевское ГП	г.Карачев, ул. Пролетарская , 56	53.114239, 35.004490	2	0,75							
1286	Карачевский муниципальный район	15624000	Карачевское ГП	г.Карачев, ул. Пролетарская , 66	53.112580, 35.004923	2	0,75							
1287	Карачевский муниципальный район	15624000	Карачевское ГП	г.Карачев, ул. Алексеевская , 18	53.114102, 34.994231	1	0,75							
1288	Карачевский муниципальный район	15624000	Карачевское ГП	г.Карачев, ул. Алексеевская , 31	53.114412, 34.997199							1	7,8	
1289	Карачевский муниципальный район	15624000	Карачевское ГП	г.Карачев, ул. Алексеевская , 63	53.114590, 35.000728	2	0,75							
1290	Карачевский муниципальный район	15624000	Карачевское ГП	г.Карачев, ул. Энгельса , 21	53.112446, 35.001332	1	0,75							
1291	Карачевский муниципальный район	15624000	Карачевское ГП	г.Карачев, ул. Некрасова , 16	53.110368, 35.005127	2	0,75							
1292	Карачевский муниципальный район	15624000	Карачевское ГП	г.Карачев, ул. Некрасова , 34	53.109949, 35.008201	1	0,75							
1293	Карачевский муниципальный район	15624000	Карачевское ГП	д.Слобода, ул. Лоскутова , 18	53.108503, 35.010517	1	0,75							
1294	Карачевский муниципальный район	15624000	Карачевское ГП	д.Слобода, ул. Лоскутова , 66	53.105914, 35.016366	1	0,75							
1295	Карачевский муниципальный район	15624000	Карачевское ГП	г.Карачев, ул. Фабричная, 21	53.106149, 35.000931	2	0,75							
1296	Карачевский муниципальный район	15624000	Карачевское ГП	г.Карачев, ул.Фабричная , 5	53.108008, 34.996832	2	0,75							
1297	Карачевский муниципальный район	15624000	Карачевское ГП	г.Карачев, ул. Рабочая, 2В/2	53.127227, 34.964714							1	7,8	
1298	Карачевский муниципальный район	15624000	Карачевское ГП	г.Карачев, ул. Северная, 19	53.134737, 34.997107							1	7,8	
1299	Карачевский муниципальный район	15624000	Карачевское ГП	г.Карачев, ул. Советская, 62	53.122769, 34.982394							1	7,8	
1300	Карачевский муниципальный район	15624000	Карачевское ГП	г.Карачев, ул. Свердлова, 1	53.117175, 34.985816	2	0,75							

№ п/п	Данные о нахождении мест (площадок) накопления твердых коммунальных отходов					Контейнеры для несортированных отходов			Контейнеры для утилизируемых отходов (раздельный сбор)			Контейнеры для сбора крупногабаритных отходов (бункеры)		
	Муниципальный район/городской округ	ОКТМО	Наименование административно-территориальной единицы	Адрес места накопления ТКО	Координаты мест накопления	Кол-во	Емкость (отдельного контейнера), куб. м	Материал контейнера	Кол-во	Емкость (отдельного контейнера), куб. м	Материал контейнера	Кол-во	Емкость (отдельного контейнера), куб. м	Материал контейнера
1301	Карачевский муниципальный район	15624000	Карачевское ГП	г.Карачев, ул. Дзержинского, 10	53.120531, 34.987854							2	7,8	
1302	Карачевский муниципальный район	15624000	Карачевское ГП	г.Карачев, ул. Урицкого, 65А	53.119595, 34.989700							1	7,8	
1303	Карачевский муниципальный район	15624000	Карачевское ГП	г.Карачев, ул. Свердлова, 31	53.118434, 34.992232							1	7,8	
1304	Карачевский муниципальный район	15624000	Карачевское ГП	г.Карачев, ул. Первомайская, 96	53.118117, 34.988402							2	7,8	
1305	Карачевский муниципальный район	15624000	Карачевское ГП	г.Карачев, ул. Свердлова Х Кольцова	53.118427, 34.996577							1	7,8	
1306	Карачевский муниципальный район	15624000	Карачевское ГП	г.Карачев, ул. Первомайская, 156	53.119233, 35.005932							1	7,8	
1307	Карачевский муниципальный район	15624000	Карачевское ГП	г.Карачев, ул. Кузнечная ,1	53.126872, 34.979413							1	7,8	
1308	Карачевский муниципальный район	15624000	Карачевское ГП	г.Карачев, ул. Кузнечная(гаражи)	53.127855, 34.974156	1	0,75							
1309	Карачевский муниципальный район	15624000	Карачевское ГП	г.Карачев,ул. Тургенева д. 34	53.120930, 34.977234							2	7,8	
1310	Карачевский муниципальный район	15624000	Карачевское ГП	г.Карачев,ул. Горького д. 1	53.120166, 35.007718							1	7,8	
1311	Карачевский муниципальный район	15624000	Карачевское ГП	г.Карачев, ул. Железнодорожная / Кооперативная	53.131555, 34.994999							1	7,8	
1312	Карачевский муниципальный район	15624000	Карачевское ГП	д.Мальтина, ул. Новая, 4	53.136285, 34.987787	1	0,75							
1313	Карачевский муниципальный район	15624000	Карачевское ГП	д.Мальтина, ул. Новая, 17	53.140248, 34.989443	1	0,75							
1314	Карачевский муниципальный район	15624000	Карачевское ГП	д.Мальтина, ул. Привокзальная, 4	53.135354, 34.985978	2	0,75							
1315	Карачевский муниципальный район	15624000	Карачевское ГП	д.Мальтина, ул. Привокзальная, 26	53.134644, 34.983135	1	0,75							
1316	Карачевский муниципальный район	15624000	Карачевское ГП	д.Мальтина, ул. Привокзальная, 9	53.133715, 34.978704	1	0,75							
1317	Карачевский муниципальный район	15624000	Карачевское ГП	д.Мальтина, ул. Привокзальная, 41	53.136135, 34.984991	1	0,75							
1318	Карачевский муниципальный район	15624000	Карачевское ГП	д.Мальтина, ул. Привокзальная, 66	53.136825, 34.984637	2	0,75							

№ п/п	Данные о нахождении мест (площадок) накопления твердых коммунальных отходов					Контейнеры для несортированных отходов			Контейнеры для утилизируемых отходов (раздельный сбор)			Контейнеры для сбора крупногабаритных отходов (бункеры)		
	Муниципальный район/городской округ	ОКТМО	Наименование административно-территориальной единицы	Адрес места накопления ТКО	Координаты мест накопления	Кол-во	Емкость (отдельного контейнера), куб. м	Материал контейнера	Кол-во	Емкость (отдельного контейнера), куб. м	Материал контейнера	Кол-во	Емкость (отдельного контейнера), куб. м	Материал контейнера
1319	Карачевский муниципальный район	15624000	Карачевское ГП	д.Мальтина, ул. Привокзальная, 106	53.139613, 34.985167	1	0,75							
1320	Карачевский муниципальный район	15624000	Карачевское ГП	д.Мальтина, ул. Привокзальная, 148	53.141390, 34.985921	2	0,75							
1321	Карачевский муниципальный район	15624000	Карачевское ГП	д.Мальтина, ул. Привокзальная, 178	53.144151, 34.987300	1	0,75							
1322	Карачевский муниципальный район	15624000	Карачевское ГП	д.Мальтина, ул. Привокзальная, 194	53.145753, 34.987784	2	0,75							
1323	Карачевский муниципальный район	15624000	Карачевское ГП	д.Мальтина, ул. Привокзальная, 228	53.148295, 34.988932	2	0,75							
1324	Карачевский муниципальный район	15624000	Карачевское ГП	д.Мальтина, ул. Полевая, 2	53.149194, 34.987138	1	0,75							
1325	Карачевский муниципальный район	15624000	Карачевское ГП	д.Мальтина, ул. Полевая, 6	53.147278, 34.986666	1	0,75							
1326	Карачевский муниципальный район	15624000	Карачевское ГП	Д. Мальтина ул. Лесная д. 1	53.134994, 34.977219	2	0,75							
1327	Карачевский муниципальный район	15624000	Карачевское ГП	д.Прогресс (Мальтина), ул. Полевая, 2	53.142679, 35.007507	2	0,75							
1328	Карачевский муниципальный район	15624000	Карачевское ГП	д.Прогресс (Мальтина), ул. Полевая, 17	53.140892, 35.007829	1	0,75							
1329	Карачевский муниципальный район	15624000	Карачевское ГП	д.Прогресс (Мальтина), ул. Полевая, 10	53.141030, 35.007517	1	0,75							
1330	Карачевский муниципальный район	15624000	Карачевское ГП	д.Прогресс (Мальтина), ул. Молодежная, 72	53.144007, 34.996084	2	0,75							
1331	Карачевский муниципальный район	15624000	Карачевское ГП	д.Прогресс (Мальтина), ул. Молодежная, 26	53.143239, 34.997618	1	0,75							
1332	Карачевский муниципальный район	15624000	Карачевское ГП	д.Прогресс (Мальтина), ул. Молодежная, 45	53.143388, 35.002468	1	0,75							
1333	Карачевский муниципальный район	15624000	Карачевское ГП	с.Трыковка, ул. Карачевская, 20а	53.126772, 34.944051	2	0,75							
1334	Карачевский муниципальный район	15624000	Карачевское ГП	с.Трыковка, ул. Карачевская, 38	53.127604, 34.941025	1	0,75							
1335	Карачевский муниципальный район	15624000	Карачевское ГП	с.Трыковка, ул. Карачевская, 60	53.128540, 34.937002	1	0,75							
1336	Карачевский муниципальный район	15624000	Карачевское ГП	с.Трыковка, ул. Набережная ,88	53.124752, 34.949297	1	0,75							
1337	Карачевский муниципальный район	15624000	Карачевское ГП	с.Трыковка, ул. пер.Карачевский, 6	53.123564, 34.947495	1	0,75							

№ п/п	Данные о нахождении мест (площадок) накопления твердых коммунальных отходов					Контейнеры для несортированных отходов			Контейнеры для утилизируемых отходов (раздельный сбор)			Контейнеры для сбора крупногабаритных отходов (бункеры)		
	Муниципальный район/городской округ	ОКТМО	Наименование административно-территориальной единицы	Адрес места накопления ТКО	Координаты мест накопления	Кол-во	Емкость (отдельного контейнера), куб. м	Материал контейнера	Кол-во	Емкость (отдельного контейнера), куб. м	Материал контейнера	Кол-во	Емкость (отдельного контейнера), куб. м	Материал контейнера
1338	Карачевский муниципальный район	15624000	Карачевское ГП	с.Трыковка, ул. Комсомольская, 2	53.126875, 34.941755	2	0,75							
1339	Карачевский муниципальный район	15624000	Карачевское ГП	с.Трыковка, ул. Комсомольская, 37	53.124300, 34.934781	1	0,75							
1340	Карачевский муниципальный район	15624000	Карачевское ГП	с.Трыковка, ул. Комсомольская, 45	53.123468, 34.933032	2	0,75							
1341	Карачевский муниципальный район	15624000	Карачевское ГП	с.Трыковка, ул. Комсомольская, 82	53.122422, 34.928826	1	0,75							
1342	Карачевский муниципальный район	15624000	Карачевское ГП	с.Трыковка, ул. Комсомольская, 98	53.121183, 34.925168	1	0,75							
1343	Карачевский муниципальный район	15624000	Карачевское ГП	с.Трыковка, ул. Комсомольская, 95	53.118556, 34.918698	1	0,75							
1344	Карачевский муниципальный район	15624000	Карачевское ГП	с.Трыковка, ул. пер.Школьный, 6	53.110550, 34.887325	1	0,75							
1345	Карачевский муниципальный район	15624000	Карачевское ГП	с.Трыковка, ул. пер.Школьный, 25	53.111015, 34.883838	1	0,75							
1346	Карачевский муниципальный район	15624000	Карачевское ГП	с.Трыковка, ул. Новая,	53.111557, 34.879353	2	0,75							
1347	Карачевский муниципальный район	15624000	Карачевское ГП	с.Трыковка, ул. Первомайская, 5	53.109536, 34.886059	2	0,75							
1348	Карачевский муниципальный район	15624000	Карачевское ГП	с.Трыковка, ул. Первомайская, 19	53.108077, 34.883784	1	0,75							
1349	Карачевский муниципальный район	15624000	Карачевское ГП	с.Трыковка, ул. Советская, 16	53.115295, 34.908450	1	0,75							
1350	Карачевский муниципальный район	15624000	Карачевское ГП	с.Трыковка, ул. Советская, 50	53.112583, 34.899953	1	0,75							
1351	Карачевский муниципальный район	15624000	Карачевское ГП	с.Трыковка, ул. Советская, 102	53.110705, 34.891606	2	0,75							
1352	Карачевский муниципальный район	15624000	Карачевское ГП	п.Согласие, ул. Молодежная, 45	53.096965, 34.956036	3	0,75							
1353	Карачевский муниципальный район	15624000	Карачевское ГП	п.Согласие, ул. Молодежная, (1 поворот)	53.100033, 34.963713	1	0,75							
1354	Карачевский муниципальный район	15624000	Карачевское ГП	п.Согласие, ул. Молодежная, (4 поворот)	53.098154, 34.960639	2	0,75							
1355	Карачевский муниципальный район	15624000	Карачевское ГП	п.Согласие, ул. Победы, 20	53.095357, 34.951755	1	0,75							
1356	Карачевский муниципальный район	15624000	Карачевское ГП	п.Согласие, ул. Победы, 44	53.093716, 34.947281	1	0,75							

№ п/п	Данные о нахождении мест (площадок) накопления твердых коммунальных отходов					Контейнеры для несортированных отходов			Контейнеры для утилизируемых отходов (раздельный сбор)			Контейнеры для сбора крупногабаритных отходов (бункеры)		
	Муниципальный район/городской округ	ОКТМО	Наименование административно-территориальной единицы	Адрес места накопления ТКО	Координаты мест накопления	Кол-во	Емкость (отдельного контейнера), куб. м	Материал контейнера	Кол-во	Емкость (отдельного контейнера), куб. м	Материал контейнера	Кол-во	Емкость (отдельного контейнера), куб. м	Материал контейнера
1357	Карачевский муниципальный район	15624000	Карачевское ГП	п.Согласие, ул. Северная, 2	53.097707, 34.953719	2	0,75							
1358	Карачевский муниципальный район	15624000	Карачевское ГП	п.Согласие, ул. Северная, 35	53.095073, 34.947281	1	0,75							
1359	Карачевский муниципальный район	15624000	Карачевское ГП	п.Согласие, ул. пер. Северный, 9	53.099170, 34.954532	2	0,75							
1360	Карачевский муниципальный район	15624000	Карачевское ГП	д.Масловка, ул. Первомайская, 2	53.119304, 35.016128	1	0,75							
1361	Карачевский муниципальный район	15624000	Карачевское ГП	д.Масловка, ул. Первомайская, 22	53.119333, 35.020730	1	0,75							
1362	Карачевский муниципальный район	15624000	Карачевское ГП	д.Масловка, ул. Первомайская, 62	53.118054, 35.032404	2	0,75							
1363	Карачевский муниципальный район	15624000	Карачевское ГП	д.Масловка, ул. Первомайская, 76	53.117347, 35.039217	1	0,75							
1364	Карачевский муниципальный район	15624000	Карачевское ГП	д.Масловка, ул. Первомайская, 94	53.116718, 35.043986	1	0,75							
1365	Карачевский муниципальный район	15624000	Карачевское ГП	д.Масловка, ул. Победы,11	53.117897, 35.020462	2	0,75							
1366	Карачевский муниципальный район	15624000	Карачевское ГП	д.Вишневка, ул. Есенина, 11	53.116109, 35.031272	2	0,75							
1367	Карачевский муниципальный район	15624000	Карачевское ГП	д.Вишневка, ул. Есенина, 52	53.113327, 35.028322	1	0,75							
1368	Карачевский муниципальный район	15624000	Карачевское ГП	д.Вишневка, ул. Набережная, 2	53.111480, 35.029942	1	0,75							
1369	Карачевский муниципальный район	15624000	Карачевское ГП	д.Вишневка, ул. Матросова, 39	53.109150, 35.032109	1	0,75							
1370	Карачевский муниципальный район	15624000	Карачевское ГП	д.Вишневка, ул. Матросова, 51	53.108132, 35.034426	2	0,75							
1371	Карачевский муниципальный район	15624000	Карачевское ГП	д.Вишневка, ул. Молодежная/Матросова,	53.103787, 35.036582	2	0,75							
1372	Карачевский муниципальный район	15624000	Карачевское ГП	д.Масловка, ул. Добровольского, 1а	53.119679, 35.026115	5	0,75							
1373	Карачевский муниципальный район	15624000	Карачевское ГП	д.Масловка, ул. Жукова, 13	53.124604, 35.019474	1	0,75							
1374	Карачевский муниципальный район	15624000	Карачевское ГП	д.Масловка, ул. Жукова, 33 А	53.125727, 35.022339	1	0,75							
1375	Карачевский муниципальный район	15624000	Карачевское ГП	д.Масловка, ул. Жукова, 36	53.125462, 35.026898	5	0,75							

№ п/п	Данные о нахождении мест (площадок) накопления твердых коммунальных отходов					Контейнеры для несортированных отходов			Контейнеры для утилизируемых отходов (раздельный сбор)			Контейнеры для сбора крупногабаритных отходов (бункеры)		
	Муниципальный район/городской округ	ОКТМО	Наименование административно-территориальной единицы	Адрес места накопления ТКО	Координаты мест накопления	Кол-во	Емкость (отдельного контейнера), куб. м	Материал контейнера	Кол-во	Емкость (отдельного контейнера), куб. м	Материал контейнера	Кол-во	Емкость (отдельного контейнера), куб. м	Материал контейнера
1376	Карачевский муниципальный район	15624000	Карачевское ГП	д.Масловка, ул. Жукова, 77	53.124830, 35.031962	1	0,75							
1377	Карачевский муниципальный район	15624000	Карачевское ГП	д.Масловка, ул. Жукова, 95	53.124301, 35.035674	1	0,75							
1378	Карачевский муниципальный район	15624000	Карачевское ГП	д.Масловка, ул. Комсомольская, 3	53.119962, 35.017093	1	0,75							
1379	Карачевский муниципальный район	15624000	Карачевское ГП	д.Барановка, ул. Солнечная,7	53.126308, 35.020665	1	0,75							
1380	Карачевский муниципальный район	15624000	Карачевское ГП	д.Масловка, пер.Первомайский, 4	53.114823, 35.051851	2	0,75							
1381	Карачевский муниципальный район	15624000	Карачевское ГП	д.Масловка, ул. Трудовая, 4	53.119029, 35.043304							1	7,8	
1382	Карачевский муниципальный район	15624000	Карачевское ГП	д.Масловка, ул. Трудовая, гаражи	53.120554, 35.045530							1	7,8	
1383	Карачевский муниципальный район	15624000	Карачевское ГП	д.Грибовы Дворы, ул. Гагарина, 121	53.116716, 35.069859	1	0,75							
1384	Карачевский муниципальный район	15624000	Карачевское ГП	д.Грибовы Дворы, ул. Гагарина, 113	53.117288, 35.067443	1	0,75							
1385	Карачевский муниципальный район	15624000	Карачевское ГП	д.Грибовы Дворы, ул. Гагарина, 93	53.118457, 35.062100	1	0,75							
1386	Карачевский муниципальный район	15624000	Карачевское ГП	д.Грибовы Дворы, ул. Гагарина, 75	53.119824, 35.056149	1	0,75							
1387	Карачевский муниципальный район	15624000	Карачевское ГП	д.Грибовы Дворы, ул. Гагарина, 55	53.121014, 35.050689	1	0,75							
1388	Карачевский муниципальный район	15624000	Карачевское ГП	д.Грибовы Дворы, ул. Гагарина, 29	53.122053, 35.045968	1	0,75							
1389	Карачевский муниципальный район	15624000	Карачевское ГП	д.Грибовы Дворы, ул. Гагарина, 9	53.122982, 35.041408	1	0,75							
1390	Карачевский муниципальный район	15624000	Карачевское ГП	д.Грибовы Дворы , ул. Лесная	53.113300 35.069700	1	0,75							
1391	Карачевский муниципальный район	15624000	Карачевское ГП	д.Коптилово, ул. Артюхова, 74	53.086976, 34.779394	1	0,75							
1392	Карачевский муниципальный район	15624000	Карачевское ГП	д.Коптилово, ул. Артюхова, 54	53.087629, 34.783723	2	0,75							
1393	Карачевский муниципальный район	15624000	Карачевское ГП	д.Коптилово, ул. Мацнева,1	53.087749, 34.785932	1	0,75							
1394	Карачевский муниципальный район	15624000	Карачевское ГП	д.Затинная, ул. Снежетьская, 8	53.112725, 34.971092	2	0,75							

№ п/п	Данные о нахождении мест (площадок) накопления твердых коммунальных отходов					Контейнеры для несортированных отходов			Контейнеры для утилизируемых отходов (раздельный сбор)			Контейнеры для сбора крупногабаритных отходов (бункеры)		
	Муниципальный район/городской округ	ОКТМО	Наименование административно-территориальной единицы	Адрес места накопления ТКО	Координаты мест накопления	Кол-во	Емкость (отдельного контейнера), куб. м	Материал контейнера	Кол-во	Емкость (отдельного контейнера), куб. м	Материал контейнера	Кол-во	Емкость (отдельного контейнера), куб. м	Материал контейнера
1395	Карачевский муниципальный район	15624000	Карачевское ГП	д.Затинная, ул. Снежетьская, 16	53.112447, 34.968024	3	0,75							
1396	Карачевский муниципальный район	15624000	Карачевское ГП	д.Затинная, ул. Заречная , 52	53.109607, 34.971607	1	0,75							
1397	Карачевский муниципальный район	15624000	Карачевское ГП	с.Бережок, ул. Магистральная, 32	53.109619, 34.963185	2	0,75							
1398	Карачевский муниципальный район	15624000	Карачевское ГП	с.Бережок, ул. Магистральная, 64	53.105979, 34.963236	1	0,75							
1399	Карачевский муниципальный район	15624000	Карачевское ГП	с.Бережок, ул. Магистральная, 92	53.101690, 34.966015	1	0,75							
1400	Карачевский муниципальный район	15624000	Карачевское ГП	с.Бережок, ул. Набережная, 15	53.114022, 34.961967	1	0,75							
1401	Карачевский муниципальный район	15624000	Карачевское ГП	с.Бережок, ул. Набережная, 30	53.115346, 34.959692	1	0,75							
1402	Карачевский муниципальный район	15624000	Карачевское ГП	с.Бережок, ул. Набережная, 50	53.116743, 34.957069	1	0,75							
1403	Карачевский муниципальный район	15624000	Карачевское ГП	д.Подсосонки, ул. Октябрьская, 25	53.093723, 34.975750	1	0,75							
1404	Карачевский муниципальный район	15624000	Карачевское ГП	д.Подсосонки, ул. Октябрьская, 47	53.092444, 34.978776	1	0,75							
1405	Карачевский муниципальный район	15624000	Карачевское ГП	д.Подсосонки, ул. Октябрьская, 59	53.091411, 34.981072	1	0,75							
1406	Карачевский муниципальный район	15624000	Карачевское ГП	д.Подсосонки, ул. Октябрьская, 109	53.089964, 34.984440	1	0,75							
1407	Карачевский муниципальный район	15624000	Карачевское ГП	д.Подсосонки, ул. Октябрьская, 121	53.088453, 34.987509	1	0,75							
1408	Карачевский муниципальный район	15624000	Карачевское ГП	д.Мазнева, ул. Мира, 75	53.081988, 34.954950	1	0,75							
1409	Карачевский муниципальный район	15624000	Карачевское ГП	д.Мазнева, ул. Мира, 28	53.080050, 34.952000	1	0,75							
1410	Карачевский муниципальный район	15624000	Карачевское ГП	д.Мазнева, ул. Союзная, 1	53.0779 34.9495	1	0,75							
1411	Карачевский муниципальный район	15624000	Карачевское ГП	д.Мазнева, ул. Союзная, 8	53.076103, 34.952172	1	0,75							
1412	Карачевский муниципальный район	15624000	Карачевское ГП	д.Мазнева, ул. Союзная, 15	53.078244, 34.955006	1	0,75							
1413	Карачевский муниципальный район	15624000	Карачевское ГП	д.Волкова, ул. Советская, 12	53.057380, 34.904665	1	0,75							

№ п/п	Данные о нахождении мест (площадок) накопления твердых коммунальных отходов					Контейнеры для несортированных отходов			Контейнеры для утилизируемых отходов (раздельный сбор)			Контейнеры для сбора крупногабаритных отходов (бункеры)		
	Муниципальный район/городской округ	ОКТМО	Наименование административно-территориальной единицы	Адрес места накопления ТКО	Координаты мест накопления	Кол-во	Емкость (отдельного контейнера), куб. м	Материал контейнера	Кол-во	Емкость (отдельного контейнера), куб. м	Материал контейнера	Кол-во	Емкость (отдельного контейнера), куб. м	Материал контейнера
1414	Карачевский муниципальный район	15624000	Карачевское ГП	д.Волкова, ул. Новая, (начало)	53.063740, 34.922024	1	0,75							
1415	Карачевский муниципальный район	15624000	Карачевское ГП	д.Волкова, ул. Новая, 21	53.060457, 34.912840	1	0,75							
1416	Карачевский муниципальный район	15624000	Дроновское СП	п.Дунаевский, ул. Центральная, 5	53.0506 35.2392	3	0,75							
1417	Карачевский муниципальный район	15624000	Дроновское СП	п.Дунаевский, ул. Центральная, 1	53.0521 35.2410	3	0,75							
1418	Карачевский муниципальный район	15624000	Дроновское СП	п.Дунаевский, ул. Первомайская, 3	53.0508 35.2421	2	0,75							
1419	Карачевский муниципальный район	15624000	Дроновское СП	с.Дронова, ул. Центральная, 9	53.0651 35.2027	2	0,75							
1420	Карачевский муниципальный район	15624000	Дроновское СП	с.Дронова, ул. Хахерина, 1	53.0669 35.2046	1	0,75							
1421	Карачевский муниципальный район	15624000	Дроновское СП	с.Дронова, ул. Гагарина, 3	53.0680 35.2039	1	0,75							
1422	Карачевский муниципальный район	15624000	Дроновское СП	с.Дронова, ул. Центральная, 1	53.0674 35.2076	1	0,75							
1423	Карачевский муниципальный район	15624000	Ревенское СП	д.Лужецкая, ул. Советская , 2а	53.0159 34.7968	3	0,75							
1424	Карачевский муниципальный район	15624000	Ревенское СП	д.Лужецкая, ул. Советская , 26	53.0150 34.7930	2	0,75							
1425	Карачевский муниципальный район	15624000	Ревенское СП	д.Лужецкая, ул. Советская , 42	53.0125 34.7872	1	0,75							
1426	Карачевский муниципальный район	15624000	Ревенское СП	д.Лужецкая, ул. Советская , 54	53.0073 34.7829	2	0,75							
1427	Карачевский муниципальный район	15624000	Ревенское СП	д.Лужецкая, ул. Революции, 13а	53.0113 34.7878	2	0,75							
1428	Карачевский муниципальный район	15624000	Ревенское СП	д.Лужецкая, ул. Гордеевская, 12	53.0142 34.7954	1	0,75							
1429	Карачевский муниципальный район	15624000	Ревенское СП	д.Лужецкая, ул. Гордеевская, 4	53.0132 34.7897	2	0,75							
1430	Карачевский муниципальный район	15624000	Мылинское СП	д.Мылинка, ул. Советская, 2	53.174849, 34.841667	2	0,75							
1431	Карачевский муниципальный район	15624000	Мылинское СП	д.Мылинка, ул. Набережная, 1	53.176971, 34.845136	2	0,75							
1432	Карачевский муниципальный район	15624000	Мылинское СП	д.Мылинка, ул. Набережная, 55	53.171353, 34.855106	2	0,75							

№ п/п	Данные о нахождении мест (площадок) накопления твердых коммунальных отходов					Контейнеры для несортированных отходов			Контейнеры для утилизируемых отходов (раздельный сбор)			Контейнеры для сбора крупногабаритных отходов (бункеры)		
	Муниципальный район/городской округ	ОКТМО	Наименование административно-территориальной единицы	Адрес места накопления ТКО	Координаты мест накопления	Кол-во	Емкость (отдельного контейнера), куб. м	Материал контейнера	Кол-во	Емкость (отдельного контейнера), куб. м	Материал контейнера	Кол-во	Емкость (отдельного контейнера), куб. м	Материал контейнера
1433	Карачевский муниципальный район	15624000	Мылинское СП	д.Мылинка, ул. Набережная, 24	53.174461, 34.849457	2	0,75							
1434	Карачевский муниципальный район	15624000	Мылинское СП	д.Мылинка, ул. Сосновая,8	53.180493, 34.834226	1	0,75							
1435	Карачевский муниципальный район	15624000	Мылинское СП	д.Мылинка, ул. Пионерская,18 А	53.180178, 34.837333	1	0,75							
1436	Карачевский муниципальный район	15624000	Мылинское СП	д.Мылинка, ул. Советская, 17	53.177295, 34.834819	1	0,75							
1437	Карачевский муниципальный район	15624000	Мылинское СП	д.Мылинка, ул. Привокзальная, 22	53.174688, 34.835885	1	0,75							
1438	Карачевский муниципальный район	15624000	Мылинское СП	д.Мылинка, ул. Привокзальная ,12	53.176342, 34.832498	1	0,75							
1439	Карачевский муниципальный район	15624000	Мылинское СП	п.Газеновка, ул.Лесная,3	53.159815, 34.782128	2	0,75							
1440	Карачевский муниципальный район	15624000	Мылинское СП	п.Газеновка, ул.Брянская, 22	53.160732, 34.784736	1	0,75							
1441	Карачевский муниципальный район	15624000	Мылинское СП	п.Газеновка, ул.Брянская, 12	53.160711, 34.784031	2	0,75							
1442	Карачевский муниципальный район	15624000	Мылинское СП	п.Березовка, ул. Школьная, 2	53.1550 34.8298	3	0,75							
1443	Карачевский муниципальный район	15624000	Мылинское СП	п.Березовка, ул. Школьная, 3	53.154030, 34.829632	3	0,75							
1444	Карачевский муниципальный район	15624000	Мылинское СП	п.Березовка, ул. Новая,2	53.153105, 34.823401	2	0,75							
1445	Карачевский муниципальный район	15624000	Мылинское СП	п.Березовка, ул. Лесная, 13	53.155956, 34.825150	2	0,75							
1446	Карачевский муниципальный район	15624000	Мылинское СП	п.Березовка, ул. Комсомольская, 4	53.154058, 34.832065	3	0,75							
1447	Карачевский муниципальный район	15624000	Мылинское СП	п.Березовка, ул. Молодежная, 18	53.152711, 34.827524	2	0,75							
1448	Карачевский муниципальный район	15624000	Мылинское СП	п.Березовка, ул. Первомайская, 12	53.1569 34.8314	1	0,75							
1449	Карачевский муниципальный район	15624000	Мылинское СП	п.Березовка, ул. Октябрьская,8	53.152115, 34.826325	2	0,75							
1450	Карачевский муниципальный район	15624000	Мылинское СП	п.Воскресенский	53.1881 34.8193	1	0,75							
1451	Карачевский муниципальный район	15624000	Мылинское СП	д.Хохловка,ул. Степная,	53.1471 34.8403	1	0,75							

№ п/п	Данные о нахождении мест (площадок) накопления твердых коммунальных отходов					Контейнеры для несортированных отходов			Контейнеры для утилизируемых отходов (раздельный сбор)			Контейнеры для сбора крупногабаритных отходов (бункеры)		
	Муниципальный район/городской округ	ОКТМО	Наименование административно-территориальной единицы	Адрес места накопления ТКО	Координаты мест накопления	Кол-во	Емкость (отдельного контейнера), куб. м	Материал контейнера	Кол-во	Емкость (отдельного контейнера), куб. м	Материал контейнера	Кол-во	Емкость (отдельного контейнера), куб. м	Материал контейнера
1452	Карачевский муниципальный район	15624000	Песоченское СП	д. Желтоводье	53.279615, 34.977172	1	0,75							
1453	Карачевский муниципальный район	15624000	Песоченское СП	д.Песочня, ул. Заречная, 11	53,165399 34,982398	1	0,75							
1454	Карачевский муниципальный район	15624000	Песоченское СП	д.Песочня, ул. Заречная, 57	53.168363, 34.983041	1	0,75							
1455	Карачевский муниципальный район	15624000	Песоченское СП	д.Песочня, ул. Заречная, 77	53.1698 34.9831	2	0,75							
1456	Карачевский муниципальный район	15624000	Песоченское СП	д.Песочня, ул. Заречная, 115	53.1739 34.9831	2	0,75							
1457	Карачевский муниципальный район	15624000	Песоченское СП	д.Песочня, ул. Заречная, 72	53.1703 34.9877	2	0,75							
1458	Карачевский муниципальный район	15624000	Песоченское СП	д.Песочня, ул. Заречная, 154	53,175371 34,982398	1	0,75							
1459	Карачевский муниципальный район	15624000	Песоченское СП	д.Песочня, ул. Юбилейная, 9	53.1662 34.9868	1	0,75							
1460	Карачевский муниципальный район	15624000	Песоченское СП	д.Песочня, ул. капитана Приходько, 5	53.1667 34.9890	1	0,75							
1461	Карачевский муниципальный район	15624000	Песоченское СП	п.Новгородский, ул. 17 Сентября, 23	53.2216 35.0043	1	0,75							
1462	Карачевский муниципальный район	15624000	Песоченское СП	п.Новгородский, ул. 17 Сентября, 51	53.2256 35.0073	1	0,75							
1463	Карачевский муниципальный район	15624000	Бошинское СП	с. Юрасово, ул. Центральная, 8	53.0841 35.0170	1	0,75							
1464	Карачевский муниципальный район	15624000	Бошинское СП	с. Юрасово, ул. Центральная, 26	53.0799 35.0198	1	0,75							
1465	Карачевский муниципальный район	15624000	Бошинское СП	с. Юрасово, ул. Центральная, 48	53.0754 35.0192	1	0,75							
1466	Карачевский муниципальный район	15624000	Бошинское СП	с. Юрасово, ул. Центральная, 95	53.0719 35.0190	2	0,75							
1467	Карачевский муниципальный район	15624000	Бошинское СП	с. Юрасово, ул. Рабочий, 2	53.0781 35.0187	3	0,75							
1468	Карачевский муниципальный район	15624000	Бошинское СП	с. Юрасово, ул. Заводская, 2	53.0815 35.0180	2	0,75							
1469	Карачевский муниципальный район	15624000	Бошинское СП	с.Бошино, ул. Школьная, 14	53.0214 34.9778	1	0,75							
1470	Карачевский муниципальный район	15624000	Бошинское СП	с.Бошино, ул. Школьная, 43	53.0226 34.9810	2	0,75							

№ п/п	Данные о нахождении мест (площадок) накопления твердых коммунальных отходов					Контейнеры для несортированных отходов			Контейнеры для утилизируемых отходов (раздельный сбор)			Контейнеры для сбора крупногабаритных отходов (бункеры)		
	Муниципальный район/городской округ	ОКТМО	Наименование административно-территориальной единицы	Адрес места накопления ТКО	Координаты мест накопления	Кол-во	Емкость (отдельного контейнера), куб. м	Материал контейнера	Кол-во	Емкость (отдельного контейнера), куб. м	Материал контейнера	Кол-во	Емкость (отдельного контейнера), куб. м	Материал контейнера
1471	Карачевский муниципальный район	15624000	Бошинское СП	с.Бошино, ул. Молодежная, 1	53.0252 34.9820	2	0,75							
1472	Карачевский муниципальный район	15624000	Верхопольское СП	д.Гощь, ул. Молодежная, 9	53.0214 34.6485	2	0,75							
1473	Карачевский муниципальный район	15624000	Верхопольское СП	д.Гощь, ул. Ключевая, 94	53.0151 34.6522	2	0,75							
1474	Карачевский муниципальный район	15624000	Верхопольское СП	д.Гощь, ул. Ключевая, 48	53.0218 34.6458	1	0,75							
1475	Карачевский муниципальный район	15624000	Верхопольское СП	д.Гощь, ул. Ключевая, 37	53.0203 34.6457	1	0,75							
1476	Карачевский муниципальный район	15624000	Верхопольское СП	д.Гощь, ул. Ключевая, 24	53.0251 34.6497	1	0,75							
1477	Карачевский муниципальный район	15624000	Верхопольское СП	с.Верхополье, ул. Партизанская, 11	53.0759 34.6484	1	0,75							
1478	Карачевский муниципальный район	15624000	Верхопольское СП	с.Верхополье, ул. Партизанская, 40	53.0764 34.6422	1	0,75							
1479	Карачевский муниципальный район	15624000	Верхопольское СП	с.Верхополье, ул. Партизанская, 60	53.0744 34.6378	1	0,75							
1480	Карачевский муниципальный район	15624000	Верхопольское СП	с.Верхополье, ул. Партизанская, 61	53.0710 34.6341	1	0,75							
1481	Карачевский муниципальный район	15624000	Верхопольское СП	с.Верхополье, ул. Партизанская, 88	53.0685 34.6300	1	0,75							
1482	Карачевский муниципальный район	15624000	Верхопольское СП	д.Липовка, ул. Рудченко, 10	53.0463 34.7173	1	0,75							
1483	Карачевский муниципальный район	15624000	Верхопольское СП	п.Теплое, ул. Гощевская, 3	53.034214, 34.630249	1	0,75							
1484	Карачевский муниципальный район	15624000	Верхопольское СП	п.Теплое, ул. Гощевская, 20	53.036145, 34.629073	5	0,75					1	8	
1485	Карачевский муниципальный район	15624000	Верхопольское СП	п.Теплое, ул. Школьная, 3	53.037922, 34.625171	5	0,75							
1486	Карачевский муниципальный район	15624000	Верхопольское СП	п.Теплое, ул. Мира, 10	53.0361 34.6259	5	0,75							
1487	Карачевский муниципальный район	15624000	Вельяминовское СП	с.Вельяминова, ул. Октябрьская, 19	53.0579 35.0731	2	0,75							
1488	Карачевский муниципальный район	15624000	Вельяминовское СП	с.Вельяминова, ул. 1-я Школьная, 1	53.0438 35.0790	5	0,75							
1489	Карачевский муниципальный район	15624000	Вельяминовское СП	с.Вельяминова, ул. Кооперативная, 17	53.0504 35.0821	2	0,75							

№ п/п	Данные о нахождении мест (площадок) накопления твердых коммунальных отходов					Контейнеры для несортированных отходов			Контейнеры для утилизируемых отходов (раздельный сбор)			Контейнеры для сбора крупногабаритных отходов (бункеры)		
	Муниципальный район/городской округ	ОКТМО	Наименование административно-территориальной единицы	Адрес места накопления ТКО	Координаты мест накопления	Кол-во	Емкость (отдельного контейнера), куб. м	Материал контейнера	Кол-во	Емкость (отдельного контейнера), куб. м	Материал контейнера	Кол-во	Емкость (отдельного контейнера), куб. м	Материал контейнера
1490	Карачевский муниципальный район	15624000	Вельяминовское СП	с.Вельяминова, ул. Кооперативная, 21	53.0478 35.0843	2	0,75							
1491	Карачевский муниципальный район	15624000	Вельяминовское СП	с.Вельяминова, ул. Кооперативная, 29	53.0447 35.0852	2	0,75							
1492	Карачевский муниципальный район	15624000	Вельяминовское СП	с.Вельяминова, ул. Садовая, 17	53.0579 35.0694	3	0,75							
1493	Карачевский муниципальный район	15624000	Вельяминовское СП	с.Вельяминова, ул. Садовая, 22 А	53.0594 35.0672	5	0,75							
1494	Карачевский муниципальный район	15624000	Вельяминовское СП	с.Вельяминова, ул. Садовая, 25	53.0601 35.0631	3	0,75							
1495	Карачевский муниципальный район	15624000	Вельяминовское СП	с.Вельяминова, ул. Садовая, 28	53.0619 35.0608	3	0,75							
1496	Карачевский муниципальный район	15624000	Вельяминовское СП	с.Вельяминова, ул. Октябрьская, 14	53.0583 35.0765	2	0,75							
1497	Карачевский муниципальный район	15624000	Вельяминовское СП	с.Вельяминова, ул. Октябрьская, 20	53.0559 35.0777	1	0,75							
1498	Карачевский муниципальный район	15624000	Вельяминовское СП	д.Красная, ул. Коммунальная, 1	53.0690 35.0606	1	0,75							
1499	Карачевский муниципальный район	15624000	Карачевское ГП	Карачев г, Халтурина ул, 1(В/Г, МКД)	53,127093 34,971968							1	7,8	
1500	Карачевский муниципальный район	15624000	Карачевское ГП	Карачев г, Розы Люксембург ул, 2 (В/Г,МКД)	53,127623 34,968663							1	7,8	
1501	Карачевский муниципальный район	15624000	Карачевское ГП	д.Волкова, ул. Советская, 76	53,059734 34,909348	1	0,75							
1502	Карачевский муниципальный район	15624000	Карачевское ГП	г. Карачев, ул. Первомайская, 109	53,118122 34,978252	1	0,75							
1503	Карачевский муниципальный район	15624000	Карачевское ГП	г. Карачев, ул.Ленина 21Б (за Брянской водкой)	53.125044, 34.984444	3	0,75							
1504	Карачевский муниципальный район	15624000	Карачевское ГП	г. Карачев, ул. Худяковой ,мкр-н «Западный»	53,12826 34.93448	1	0,75							
1505	Карачевский муниципальный район	15624000	Карачевское ГП	г.Карачев,ул. Горького д. 19А	53,122777, 35,007772	2	0,75							
1506	Карачевский муниципальный район	15624000	Карачевское ГП	г.Карачев,ул. Первомайская, 90Б	53,117699 34,982834	1	0,75							
1507	Карачевский муниципальный район	15624000	Карачевское ГП	д.Мальтина, ул. Полевая, 22	53.144844, 34.985335	1	0,75							

№ п/п	Данные о нахождении мест (площадок) накопления твердых коммунальных отходов					Контейнеры для несортированных отходов			Контейнеры для утилизируемых отходов (раздельный сбор)			Контейнеры для сбора крупногабаритных отходов (бункеры)		
	Муниципальный район/городской округ	ОКТМО	Наименование административно-территориальной единицы	Адрес места накопления ТКО	Координаты мест накопления	Кол-во	Емкость (отдельного контейнера), куб. м	Материал контейнера	Кол-во	Емкость (отдельного контейнера), куб. м	Материал контейнера	Кол-во	Емкость (отдельного контейнера), куб. м	Материал контейнера
1508	Карачевский муниципальный район	15624000	Вельяминовское СП	д.Красная, ул. Советская, 63	53.075354, 35.055211	1	0,75							
1509	Карачевский муниципальный район	15624000	Верхопольское СП	п.Теплое, ул. Гощевская, 26	53.037992, 34.628426							1	7,8	
1510	Карачевский муниципальный район	15624000	Бошинское СП	с.Бошино, ул. Школьная 3	53.024469, 34.982612	1	0,75							
1511	Карачевский муниципальный район	15624000	Мылинское СП	п.Березовка, ул. Первомайская, 41	53.1569 34.8314	1	0,75							
1512	Карачевский муниципальный район	15624000	Карачевское ГП	д.Масловка, ул. Первомайская, 116	53,115500 35,051855	1	0,75							
1513	Карачевский муниципальный район	15624000	Карачевское ГП	д.Масловка, ул. Первомайская, 107 (за Эльфом)	53,117229 35,047763	2	0,75							
1514	Карачевский муниципальный район	15624000	Карачевское ГП	г.Карачев, ул. Фабричная, 13	53.107304, 34.998917	2	0,75							
1515	Карачевский муниципальный район	15624000	Карачевское ГП	д.Слобода, ул. Лоскутова , 3	53,109232, 35,009362	1	0,75							
1516	Карачевский муниципальный район	15624000	Карачевское ГП	д.Слобода, ул. Лоскутова , 57	53,107185 35,013747	1	0,75							
1517	Карачевский муниципальный район	15624000	Карачевское ГП	г.Карачев, ул. Калинина 2	53.129640, 34.997322	1	0,75							
1518	Карачевский муниципальный район	15624000	Карачевское ГП	с.Бережок, ул. Магистральная, 6	53,112373 34,964802	1	0,75							
1519	Карачевский муниципальный район	15624000	Карачевское ГП	д. Барановка, ул. Заводская д.28	53.127959, 35.012558	1	0,75							
1520	Клетнянский муниципальный район	15626000	Клетнянское ГП	п. Клетня, ул. Комсомольская 2а	53.393113, 33.214202	4	0,8							
1521	Клетнянский муниципальный район	15626000	Клетнянское ГП	п. Клетня, ул. Декабристов 6а	53.387464, 33.216968	2	1/0,8, 1/0,64							
1522	Клетнянский муниципальный район	15626000	Клетнянское ГП	п. Клетня, ул. Вокзальная 22	53.392254, 33.209926	1	0,8							
1523	Клетнянский муниципальный район	15626000	Клетнянское ГП	п. Клетня, м-н 2 д.1	53.392934, 33.227011	2	0,8							
1524	Клетнянский муниципальный район	15626000	Клетнянское ГП	п. Клетня, м-н 2 д.2	53.393702, 33.228234	4	0,8							

№ п/п	Данные о нахождении мест (площадок) накопления твердых коммунальных отходов					Контейнеры для несортированных отходов			Контейнеры для утилизируемых отходов (раздельный сбор)			Контейнеры для сбора крупногабаритных отходов (бункеры)		
	Муниципальный район/городской округ	ОКТМО	Наименование административно-территориальной единицы	Адрес места накопления ТКО	Координаты мест накопления	Кол-во	Емкость (отдельного контейнера), куб. м	Материал контейнера	Кол-во	Емкость (отдельного контейнера), куб. м	Материал контейнера	Кол-во	Емкость (отдельного контейнера), куб. м	Материал контейнера
1525	Клетнянский муниципальный район	15626000	Клетнянское ГП	п. Клетня, м-н 1 д.8	53.395701, 33.226389	3	0,8							
1526	Клетнянский муниципальный район	15626000	Клетнянское ГП	п. Клетня, м-н 1 д.12	53.395765, 33.228031	4	0,8							
1527	Клетнянский муниципальный район	15626000	Клетнянское ГП	п. Клетня, м-н 1 д.17	53.396270, 33.228251	1	0,8							
1528	Клетнянский муниципальный район	15626000	Клетнянское ГП	п. Клетня, м-н 1 д.15	53.395891, 33.227055	3	0,8							
1529	Клетнянский муниципальный район	15626000	Клетнянское ГП	п. Клетня, м-н 1 д.20	53.396898, 33.226084	3	0,8							
1530	Клетнянский муниципальный район	15626000	Клетнянское ГП	п. Клетня, м-н 1 д.1	53.395551, 33.222897	2	1/0,8, 1/0,64							
1531	Клетнянский муниципальный район	15626000	Клетнянское ГП	п. Клетня, м-н 1 д.2	53.395563, 33.223385	3	0,8							
1532	Клетнянский муниципальный район	15626000	Клетнянское ГП	п. Клетня, м-н 1 д.24	53.396860, 33.223546	4	0,8							
1533	Клетнянский муниципальный район	15626000	Клетнянское ГП	п. Клетня, ул. Лесная 74	53.376125, 33.225008	2	0,8							
1534	Клетнянский муниципальный район	15626000	Клетнянское ГП	п. Клетня, ул. Красных Партизан 9а	53.382571, 33.222978	1	0,8							
1535	Клетнянский муниципальный район	15626000	Клетнянское ГП	п. Клетня, ул. Ленина 107	53.392221, 33.211426	1	0,8							
1536	Клетнянский муниципальный район	15626000	Клетнянское ГП	п. Клетня, ул. Заозерная 37	53.394372, 33.228286	2	1/0,8, 1/0,64							
1537	Клетнянский муниципальный район	15626000	Клетнянское ГП	п. Клетня, ул. Орджоникидзе 45	53.396832, 33.222051	1	0,8							
1538	Клетнянский муниципальный район	15626000	Клетнянское ГП	п. Клетня, ул. Орджоникидзе 47	53.397775, 33.221933	1	0,8							
1539	Клетнянский муниципальный район	15626000	Клетнянское ГП	п. Клетня, ул. Ленина 107а	53.392549, 33.210842	1	0,8							
1540	Клетнянский муниципальный район	15626000	Клетнянское ГП	п. Клетня, ул. Советская 22	53.392731, 33.216207	2	1/0,8, 1/0,64							
1541	Климовский муниципальный район	15628000	Климовское городское поселение	Р.п.Климово, Микрорайон, 4 А	52.380669, 32.193050	3	1							
1542	Климовский муниципальный район	15628000	Климовское городское поселение	Р.п.Климово, Микрорайон, 4 А	52.380669, 32.193050	1	0,75							
1543	Климовский муниципальный район	15628000	Климовское городское поселение	Р.п.Климово, Микрорайон, 41	52.379871, 32.189457	3	0,75							

№ п/п	Данные о нахождении мест (площадок) накопления твердых коммунальных отходов					Контейнеры для несортированных отходов			Контейнеры для утилизируемых отходов (раздельный сбор)			Контейнеры для сбора крупногабаритных отходов (бункеры)		
	Муниципальный район/городской округ	ОКТМО	Наименование административно-территориальной единицы	Адрес места накопления ТКО	Координаты мест накопления	Кол-во	Емкость (отдельного контейнера), куб. м	Материал контейнера	Кол-во	Емкость (отдельного контейнера), куб. м	Материал контейнера	Кол-во	Емкость (отдельного контейнера), куб. м	Материал контейнера
1544	Климовский муниципальный район	15628000	Климовское городское поселение	Р.п.Климово, Микрорайон, 41	52.379871, 32.189457	1	1							
1545	Климовский муниципальный район	15628000	Климовское городское поселение	Р.п.Климово, ул.Полевая, 71	52.373620, 32,210358	3	0,75							
1546	Климовский муниципальный район	15628000	Климовское городское поселение	Р.п.Климово, ул.Заводская, 1	52.359341, 32.216936	1	1							
1547	Климовский муниципальный район	15628000	Климовское городское поселение	Р.п.Климово, ул.Октябрьская, 25	52.380320, 32.187505	4	0,75							
1548	Климовский муниципальный район	15628000	Климовское городское поселение	Р.п.Климово, ул.Октябрьская, 13	52.378955, 32.191987	7	0,75							
1549	Климовский муниципальный район	15628000	Климовское городское поселение	Р.п.Климово, Микрорайон, 29	52.381784, 32.188340	5	0,75							
1550	Климовский муниципальный район	15628000	Климовское городское поселение	Р.п.Климово, ул.Полевая,59	52.376150, 32.206742	3	0,75							
1551	Климовский муниципальный район	15628000	Климовское городское поселение	Р.п.Климово, ул.Полевая,59	52.376150, 32.206742	4	1							
1552	Климовский муниципальный район	15628000	Климовское городское поселение	Р.п.Климово, ул.Полевая, 48	52.376867, 32.212369	1	0,75							
1553	Климовский муниципальный район	15628000	Климовское городское поселение	Р.п.Климово, ул.Полевая, 48	52.376867, 32.212369	2	1							
1554	Климовский муниципальный район	15628000	Климовское городское поселение	Р.п.Климово, ул.Лесная, 28	52.386807, 32.199967	5	0,75							
1555	Климовский муниципальный район	15628000	Климовское городское поселение	Р.п.Климово, ул.Мира, д.1	52.376213, 32.181737	2	0,75							
1556	Климовский муниципальный район	15628000	Климовское городское поселение	Р.п.Климово, ул.Луговая,11	52.386502, 32.186863	2	0,75							
1557	Климовский муниципальный район	15628000	Климовское городское поселение	Р.п.Климово, ул.Механизаторов, 21	52.383776, 32.209054	1	0,75							
1558	Климовский муниципальный район	15628000	Климовское городское поселение	Р.п.Климово, ул.Гутина,25	52.386590, 32.205867	1	0,75							
1559	Климовский муниципальный район	15628000	Климовское городское поселение	Р.п.Климово, ул.Гутина,25	52.386590, 32.205867	1	1							
1560	Климовский муниципальный район	15628000	Климовское городское поселение	Р.п.Климово, ул.Брянская,35	52.384528, 32.205036	1	0,75							
1561	Климовский муниципальный район	15628000	Климовское городское поселение	Р.п.Климово, ул.Мира,11	52.375869, 32.179714	1	0,75							
1562	Климовский муниципальный район	15628000	Климовское городское поселение	Р.п.Климово, пер.Молодежный, 29	52.389411, 32.174494	1	0,75							

№ п/п	Данные о нахождении мест (площадок) накопления твердых коммунальных отходов					Контейнеры для несортированных отходов			Контейнеры для утилизируемых отходов (раздельный сбор)			Контейнеры для сбора крупногабаритных отходов (бункеры)		
	Муниципальный район/городской округ	ОКТМО	Наименование административно-территориальной единицы	Адрес места накопления ТКО	Координаты мест накопления	Кол-во	Емкость (отдельного контейнера), куб. м	Материал контейнера	Кол-во	Емкость (отдельного контейнера), куб. м	Материал контейнера	Кол-во	Емкость (отдельного контейнера), куб. м	Материал контейнера
1563	Климовский муниципальный район	15628000	Климовское городское поселение	Р.п.Климово, пер.Молодежный, 29	52.389411, 32.174494	1	1							
1564	Климовский муниципальный район	15628000	Климовское городское поселение	Р.п.Климово, пер Озерный,3	52.386026, 32.179396	2	0,75							
1565	Климовский муниципальный район	15628000	Климовское городское поселение	Р.п.Климово ,ул.Коммунистическая,15	52.375554, 32.194127	1	1							
1566	Климовский муниципальный район	15628000	Климовское городское поселение	Р.п.Климово, ул.Коммунистическая, 23	52.374800, 32.193532	1	0,75							
1567	Климовский муниципальный район	15628000	Климовское городское поселение	Р.п.Климово, ул.Коммунистическая,24	52.375056, 32.192851	1	0,75							
1568	Климовский муниципальный район	15628000	Климовское городское поселение	Р.п.Климово, ул.Коммунистическая, 19	52.375188, 32.193830	1	0,75							
1569	Климовский муниципальный район	15628000	Климовское городское поселение	Р.п.Климово, Ул.Коммунистическая, 28	52.374333, 32.192275	1	1							
1570	Климовский муниципальный район	15628000	Климовское городское поселение	Р.п.Климово, ул.Коммунистическая, 14	52.376429, 32.193956	1	0,75							
1571	Климовский муниципальный район	15628000	Климовское городское поселение	Р.п.Климово, ул.Коммунистическая, 14	52.376429, 32.193956	1	1							
1572	Климовский муниципальный район	15628000	Климовское городское поселение	Р.п.Климово, ул.Коммунистическая, 27	52.373658, 32.192618	1	0,75							
1573	Климовский муниципальный район	15628000	Климовское городское поселение	Р.п.Климово, ул.Советская, 68 корп.2	52.377964, 32.178717	4	1							
1574	Климовский муниципальный район	15628000	Климовское городское поселение	Р.п.Климово, ул.Советская, 68 корп.2	52.377964, 32.178717	1	0,75							
1575	Климовский муниципальный район	15628000	Климовское городское поселение	Р.п.Климово, ул.Калинина,8	52.378951, 32.198549	1	0,75							
1576	Климовский муниципальный район	15628000	Климовское городское поселение	Р.п.Климово, ул.Калинина, 10	52.378635, 32.198933	1	0,75							
1577	Климовский муниципальный район	15628000	Климовское городское поселение	Р.п. Климово, ул. Лесная, 2	52.385392 32.202536	1	1							
1578	Климовский муниципальный район	15628000	Климовское городское поселение	Р.п. Климово, ул. Полевая. 39	52.378808 32.207567	1	0,75							
1579	Клинцовский муниципальный район	15630000	Коржоволубовское СП	с. Затишье, ул.Курортная, д.2	52.818685, 32.273324	4	0,75							
1580	Клинцовский муниципальный район	15630000	Рожновское СП	с.Рожны, ул.Зеленая, д.17	52.736560, 32.087705	1	0,75							
1581	Клинцовский муниципальный район	15630000	Рожновское СП	с.Рожны, ул.Зеленая, д.37	52.739804, 32.086825	1	0,75							

№ п/п	Данные о нахождении мест (площадок) накопления твердых коммунальных отходов					Контейнеры для несортированных отходов			Контейнеры для утилизируемых отходов (раздельный сбор)			Контейнеры для сбора крупногабаритных отходов (бункеры)		
	Муниципальный район/городской округ	ОКТМО	Наименование административно-территориальной единицы	Адрес места накопления ТКО	Координаты мест накопления	Кол-во	Емкость (отдельного контейнера), куб. м	Материал контейнера	Кол-во	Емкость (отдельного контейнера), куб. м	Материал контейнера	Кол-во	Емкость (отдельного контейнера), куб. м	Материал контейнера
1582	Клинцовский муниципальный район	15630000	Рожновское СП	с.Рожны, ул.Зеленая, д.56	52.742803, 32.085328	1	0,75							
1583	Клинцовский муниципальный район	15630000	Рожновское СП	с.Рожны, ул.Набережная, д.14	52.740993, 32.087660	1	0,75							
1584	Клинцовский муниципальный район	15630000	Рожновское СП	с.Рожны, пер.Совхозный, д.2	52.741186, 32.079862	8	0,75							
1585	Клинцовский муниципальный район	15630000	Рожновское СП	с.Ущерпье Ул.Советская, д.57	52.714733, 31.886078	1	0,75							
1586	Клинцовский муниципальный район	15630000	Рожновское СП	с.Ущерпье, Ул.Ленина, д.3	52.715262, 31.885665	1	0,75							
1587	Клинцовский муниципальный район	15630000	Рожновское СП	с.Ущерпье, ул.Ворошилова, д.21	52.720134, 31.885000	2	0,75							
1588	Клинцовский муниципальный район	15630000	Рожновское СП	с.Ущерпье, ул.Ворошилова, д.146	52.726869, 31.891025	1	0,75							
1589	Клинцовский муниципальный район	15630000	Рожновское СП	с.Ущерпье, ул.Ворошилова, д.69	52.720954, 31.892538	1	0,75							
1590	Клинцовский муниципальный район	15630000	Рожновское СП	с.Ущерпье, ул.Новая, д.1	52.712731, 31.880446	1	0,75							
1591	Клинцовский муниципальный район	15630000	Рожновское СП	с.Ущерпье, ул.Новая, д.16	52.712731, 31.880446	1	0,75							
1592	Клинцовский муниципальный район	15630000	Рожновское СП	с.Ущерпье, ул.Калинина, д.32	52.712977, 31.885126	1	0,75							
1593	Клинцовский муниципальный район	15630000	Рожновское СП	с.Ущерпье, ул.Новая, д.24	52.712731, 31.880446	1	0,75							
1594	Клинцовский муниципальный район	15630000	Рожновское СП	с.Ущерпье, ул.Южная, д.1	52.705060, 31.880913	1	0,75							
1595	Клинцовский муниципальный район	15630000	Рожновское СП	с.Ущерпье, ул.Комсомольская, д.61	52.707428, 31.881129	1	0,75							
1596	Клинцовский муниципальный район	15630000	Рожновское СП	с.Ущерпье, ул.Комсомольская, д.49	52.707428, 31.881129	1	0,75							
1597	Клинцовский муниципальный район	15630000	Рожновское СП	с.Ущерпье, ул.Советская, д.132	52.714733, 31.886078	1	0,75							
1598	Клинцовский муниципальный район	15630000	Рожновское СП	с.Ущерпье, ул.Советская, д.124	52.714733, 31.886078	1	0,75							
1599	Клинцовский муниципальный район	15630000	Рожновское СП	с.Ущерпье, ул.Советская, д.110	52.714733, 31.886078	1	0,75							
1600	Клинцовский муниципальный район	15630000	Рожновское СП	с.Ущерпье, ул.Калинина, д.17	52.712977, 31.885126	1	0,75							

№ п/п	Данные о нахождении мест (площадок) накопления твердых коммунальных отходов					Контейнеры для несортированных отходов			Контейнеры для утилизируемых отходов (раздельный сбор)			Контейнеры для сбора крупногабаритных отходов (бункеры)		
	Муниципальный район/городской округ	ОКТМО	Наименование административно-территориальной единицы	Адрес места накопления ТКО	Координаты мест накопления	Кол-во	Емкость (отдельного контейнера), куб. м	Материал контейнера	Кол-во	Емкость (отдельного контейнера), куб. м	Материал контейнера	Кол-во	Емкость (отдельного контейнера), куб. м	Материал контейнера
1601	Клинцовский муниципальный район	15630000	Рожновское СП	с.Ущерпье, ул.Советская, д.59А	52.716735, 31.887282	2	0,75							
1602	Клинцовский муниципальный район	15630000	Смолевичское СП	п.Чемерна, ул.Школьная, д.5	52.798913, 32.211273	5	0,75					1	7,8	
1603	Клинцовский муниципальный район	15630000	Смолевичское СП	п.Чемерна, ул.Строительная, д.1А	52.792271, 32.206238	4	0,75					1	7,8	
1604	Клинцовский муниципальный район	15630000	Медведовское СП	с.Медведово, ул.Молодежная, дома 13/1	52.579443, 32.477631	1	0,75							
1605	Клинцовский муниципальный район	15630000	Медведовское СП	с.Медведово, ул.Молодежная, дом 17	52.579001, 32.477107	1	0,75							
1606	Клинцовский муниципальный район	15630000	Медведовское СП	с.Медведово, ул.Молодежная, дом 15	52.579001, 32.477107	1	0,75							
1607	Клинцовский муниципальный район	15630000	Медведовское СП	с.Медведово, ул.Молодежная, дом 29	52.579001, 32.477107	1	0,75							
1608	Клинцовский муниципальный район	15630000	Медведовское СП	с.Медведово, ул.Центральная, дом 85	52.578972, 32.481384	1	0,75							
1609	Клинцовский муниципальный район	15630000	Медведовское СП	с.Медведово, ул.Садовая, д.7	52.576922, 32.485224	1	0,75							
1610	Клинцовский муниципальный район	15630000	Медведовское СП	с.Медведово, ул.Гористая, д.2	52.579838, 32.488968	1	0,75							
1611	Клинцовский муниципальный район	15630000	Медведовское СП	с.Медведово, ул.Долиновка, д.14	52.586464, 32.465348	1	0,75							
1612	Клинцовский муниципальный район	15630000	Медведовское СП	пос. Оболешево, ул.Центральная, д.1	52.582441, 32.468461	1	0,75							
1613	Клинцовский муниципальный район	15630000	Медведовское СП	пос. Оболешево, ул.Центральная, д.6	52.630368, 32.323422	1	0,75							
1614	Клинцовский муниципальный район	15630000	Медведовское СП	пос. Оболешево, ул.Молодежная, д.3	52.629897, 32.318394	4	0,75							
1615	Клинцовский муниципальный район	15630000	Медведовское СП	пос. Оболешево, ул.Молодежная, д.11	52.630713, 32.316342	2	0,75							
1616	Клинцовский муниципальный район	15630000	Медведовское СП	пос. Оболешево, ул.Октябрьская, д.5	52.631332, 32.321907	4	0,75							
1617	Клинцовский муниципальный район	15630000	Медведовское СП	с.Киваи, ул.Буденого, дом 16	52.606720, 32.366785	1	0,75							
1618	Клинцовский муниципальный район	15630000	Медведовское СП	с.Киваи, ул.Буденого, дом 32/1	52.606720, 32.366785	1	0,75							
1619	Клинцовский муниципальный район	15630000	Медведовское СП	с.Киваи, ул.Буденого, дом 11	52.606720, 32.366785	1	0,75							

№ п/п	Данные о нахождении мест (площадок) накопления твердых коммунальных отходов					Контейнеры для несортированных отходов			Контейнеры для утилизируемых отходов (раздельный сбор)			Контейнеры для сбора крупногабаритных отходов (бункеры)		
	Муниципальный район/городской округ	ОКТМО	Наименование административно-территориальной единицы	Адрес места накопления ТКО	Координаты мест накопления	Кол-во	Емкость (отдельного контейнера), куб. м	Материал контейнера	Кол-во	Емкость (отдельного контейнера), куб. м	Материал контейнера	Кол-во	Емкость (отдельного контейнера), куб. м	Материал контейнера
1620	Клинцовский муниципальный район	15630000	Медведовское СП	с.Киваи, ул.Буденого, дом 59А	52.606720, 32.366785	1	0,75							
1621	Клинцовский муниципальный район	15630000	Медведовское СП	с.Киваи, ул.Первомайская, д.14	52.602662, 32.361628	1	0,75							
1622	Клинцовский муниципальный район	15630000	Медведовское СП	с.Киваи, ул.Первомайская, д.30	52.602662, 32.361628	1	0,75							
1623	Клинцовский муниципальный район	15630000	Медведовское СП	с.Киваи, ул.Первомайская, д.60	52.602662, 32.361628	1	0,75							
1624	Клинцовский муниципальный район	15630000	Медведовское СП	с.Киваи, ул.Ворошилова, д.40	52.596963, 32.362338	1	0,75							
1625	Клинцовский муниципальный район	15630000	Медведовское СП	с.Киваи, ул.Ворошилова, д.20	52.596963, 32.362338	1	0,75							
1626	Клинцовский муниципальный район	15630000	Медведовское СП	с.Киваи, ул.Ворошилова, д.12	52.596963, 32.362338	1	0,75							
1627	Клинцовский муниципальный район	15630000	Медведовское СП	с.Киваи, ул.Советская, д.5	52.602044, 32.364512	1	0,75							
1628	Клинцовский муниципальный район	15630000	Медведовское СП	с.Киваи, ул.Октябрьская, д.9	52.604358, 32.373217	1	0,75							
1629	Клинцовский муниципальный район	15630000	Медведовское СП	с.Киваи, ул.Октябрьская, д.27	52.604358, 32.373217	1	0,75							
1630	Клинцовский муниципальный район	15630000	Медведовское СП	с.Бутовск, ул.Ленина, д.17	52.583630, 32.405206	1	0,75							
1631	Клинцовский муниципальный район	15630000	Великотопальское СП	с.Великая Топаль, ул.Парковая, д.2	52.542803, 32.359715	1	0,75							
1632	Клинцовский муниципальный район	15630000	Смотровобудское СП	с.Павличи, ул.Лесная, д.32	52.710908, 32.505363	1	0,75							
1633	Клинцовский муниципальный район	15630000	Смотровобудское СП	с.Мартьяновка, ул.Корневка, д.62	52.710676, 32.331172	1	0,75							
1634	Клинцовский муниципальный район	15630000	Смотровобудское СП	с.Мартьяновка, ул.Новая, д.5	52.714838, 32.342993	1	0,75							
1635	Клинцовский муниципальный район	15630000	Смотровобудское СП	с.Мартьяновка, ул.Новая, д.5/1	52.714838, 32.342993	1	0,75							
1636	Клинцовский муниципальный район	15630000	Смотровобудское СП	с.Мартьяновка, ул.Новая, д.6/1	52.714346, 32.340839	1	0,75							
1637	Клинцовский муниципальный район	15630000	Первомайское СП	с.Ольховка, ул.Ольховая, д.12	52.747022, 32.139637	1	0,75							
1638	Клинцовский муниципальный район	15630000	Первомайское СП	с.Ольховка, ул.Ольховая, д.23	52.747022, 32.139637	1	0,75							

№ п/п	Данные о нахождении мест (площадок) накопления твердых коммунальных отходов					Контейнеры для несортированных отходов			Контейнеры для утилизируемых отходов (раздельный сбор)			Контейнеры для сбора крупногабаритных отходов (бункеры)		
	Муниципальный район/городской округ	ОКТМО	Наименование административно-территориальной единицы	Адрес места накопления ТКО	Координаты мест накопления	Кол-во	Емкость (отдельного контейнера), куб. м	Материал контейнера	Кол-во	Емкость (отдельного контейнера), куб. м	Материал контейнера	Кол-во	Емкость (отдельного контейнера), куб. м	Материал контейнера
1639	Клинцовский муниципальный район	15630000	Первомайское СП	с.Ольховка, ул.Ольховая, д.27	52.747022, 32.139637	1	0,75							
1640	Клинцовский муниципальный район	15630000	Первомайское СП	с.Ольховка, ул.Ольховая, д.31	52.747022, 32.139637	1	0,75							
1641	Клинцовский муниципальный район	15630000	Первомайское СП	с.Ольховка, ул.Ольховая, ул.Широкая, д.16	52.745449, 32.129557	1	0,75							
1642	Клинцовский муниципальный район	15630000	Первомайское СП	с.Ольховка, ул.Ольховая, ул.Широкая, д.13	52.742975, 32.129439	2	0,75							
1643	Клинцовский муниципальный район	15630000	Первомайское СП	с.Ольховка, ул.Ольховая, ул.Молодежная, д.4	52.743073, 32.132427	1	0,75							
1644	Клинцовский муниципальный район	15630000	Первомайское СП	с.Ольховка, ул.Ольховая, ул.Совхозная, д.12	52.739312, 32.137293	1	0,75							
1645	Клинцовский муниципальный район	15630000	Первомайское СП	с.Ольховка, ул.Ольховая, ул.Совхозная, д.28	52.739147, 32.134649	1	0,75							
1646	Клинцовский муниципальный район	15630000	Первомайское СП	с.Ольховка, ул.Ольховая, ул.Совхозная, д.35	52.738262, 32.132997	1	0,75							
1647	Клинцовский муниципальный район	15630000	Первомайское СП	с.Ольховка, ул.Ольховая, ул.Совхозная, д.52	52.736067, 32.134596	1	0,75							
1648	Клинцовский муниципальный район	15630000	Первомайское СП	с.Ольховка, пер.Северный, д.13	52.733347, 32.124611	1	0,75							
1649	Клинцовский муниципальный район	15630000	Первомайское СП	с.Ольховка, ул.Северная, д.19	52.714346, 32.340839	1	0,75							
1650	Клинцовский муниципальный район	15630000	Первомайское СП	с.Ольховка, ул.Северная, д.33	52.714346, 32.340839	1	0,75							
1651	Клинцовский муниципальный район	15630000	Первомайское СП	с.Ольховка, ул.Северная, д.16	52.714346, 32.340839	1	0,75							
1652	Клинцовский муниципальный район	15630000	Первомайское СП	с.Ольховка, ул.Северная, д.3	52.733659, 32.119919	1	0,75							
1653	Клинцовский муниципальный район	15630000	Первомайское СП	с.Ольховка, пер.Зеленый, д.30	52.738608, 32.123119	1	0,75							
1654	Клинцовский муниципальный район	15630000	Первомайское СП	с.Ольховка, ул.Центральная, д.79	52.741374, 32.138559	2	0,75							
1655	Клинцовский муниципальный район	15630000	Первомайское СП	с.Ольховка, ул.Центральная, д.55	52.741374, 32.138559	2	0,75							
1656	Клинцовский муниципальный район	15630000	Первомайское СП	с.Ольховка, ул.Центральная, д.39	52.741374, 32.138559	1	0,75							
1657	Клинцовский муниципальный район	15630000	Первомайское СП	с.Ольховка, ул.Центральная, д.17	52.741374, 32.138559	1	0,75							

№ п/п	Данные о нахождении мест (площадок) накопления твердых коммунальных отходов					Контейнеры для несортированных отходов			Контейнеры для утилизируемых отходов (раздельный сбор)			Контейнеры для сбора крупногабаритных отходов (бункеры)		
	Муниципальный район/городской округ	ОКТМО	Наименование административно-территориальной единицы	Адрес места накопления ТКО	Координаты мест накопления	Кол-во	Емкость (отдельного контейнера), куб. м	Материал контейнера	Кол-во	Емкость (отдельного контейнера), куб. м	Материал контейнера	Кол-во	Емкость (отдельного контейнера), куб. м	Материал контейнера
1658	Клинцовский муниципальный район	15630000	Первомайское СП	с.Ольховка, ул.Луговая, д.10	52.742312, 32.147479	1	0,75							
1659	Клинцовский муниципальный район	15630000	Первомайское СП	с.Ольховка, ул.Луговая, д.80	52.742312, 32.147479	1	0,75							
1660	Клинцовский муниципальный район	15630000	Первомайское СП	с.Ольховка, ул.Луговая, д.105	52.742312, 32.147479	1	0,75							
1661	Клинцовский муниципальный район	15630000	Первомайское СП	п.Первое Мая, ул.Зеленая, д.3	52.743915, 32.202636	3	0,75							
1662	Клинцовский муниципальный район	15630000	Первомайское СП	п.Первое Мая, ул.Зеленая, д.6	52.743754, 32.202255	5	0,75							
1663	Клинцовский муниципальный район	15630000	Первомайское СП	п.Первое Мая, ул.Тепличная, д.8	52.741712, 32.196042	2	0,75							
1664	Клинцовский муниципальный район	15630000	Первомайское СП	п.Первое Мая, ул.Центральная, д.26	52.745045, 32.197257	2	0,75							
1665	Клинцовский муниципальный район	15630000	Первомайское СП	п.Первое Мая, пер.Союзный, д.3	52.739359, 32.207000	2	0,75							
1666	Клинцовский муниципальный район	15630000	Первомайское СП	п.Первое Мая, пер. Ущерпский, д.16	52.740851, 32.207442	3	0,75							
1667	Клинцовский муниципальный район	15630000	Первомайское СП	п.Первое Мая, пер.Почтовый, д.19	52.743141, 32.201522	2	0,75							
1668	Клинцовский муниципальный район	15630000	Первомайское СП	п.Первое Мая, 2-я Парковая, д.2	52.743141, 32.201522	1	0,75							
1669	Клинцовский муниципальный район	15630000	Первомайское СП	п.Первое Мая, ул.706 ПромОтряда, д.22	52.736255, 32.226342	1	0,75							
1670	Клинцовский муниципальный район	15630000	Первомайское СП	п.Первое Мая, ул.706 ПромОтряда, д.16	52.736255, 32.226342	1	0,75							
1671	Клинцовский муниципальный район	15630000	Первомайское СП	п.Первое Мая, ул.706 ПромОтряда, д.14	52.736255, 32.226342	1	0,75							
1672	Клинцовский муниципальный район	15630000	Коржовоголубовское СП	с.Коржовка-Голубовка, ул.Коммунистическая, д.79	52.736255, 32.226342	1	0,75							
1673	Клинцовский муниципальный район	15630000	Коржовоголубовское СП	с.Коржовка-Голубовка, ул.Коммунистическая, д.126	52.736255, 32.226342	1	0,75							
1674	Клинцовский муниципальный район	15630000	Коржовоголубовское СП	с.Коржовка-Голубовка, ул.Клинцовская, д.91	52.736255, 32.226342	1	0,75							
1675	Клинцовский муниципальный район	15630000	Коржовоголубовское СП	с.Коржовка-Голубовка, ул.Совхозная, д.25	52.736255, 32.226342	4	0,75					1	7,8	
1676	Клинцовский муниципальный район	15630000	Коржовоголубовское СП	д.Вьюнка, ул.Центральная, д.51	52.800033, 32.285839	1	0,75							

№ п/п	Данные о нахождении мест (площадок) накопления твердых коммунальных отходов					Контейнеры для несортированных отходов			Контейнеры для утилизируемых отходов (раздельный сбор)			Контейнеры для сбора крупногабаритных отходов (бункеры)		
	Муниципальный район/городской округ	ОКТМО	Наименование административно-территориальной единицы	Адрес места накопления ТКО	Координаты мест накопления	Кол-во	Емкость (отдельного контейнера), куб. м	Материал контейнера	Кол-во	Емкость (отдельного контейнера), куб. м	Материал контейнера	Кол-во	Емкость (отдельного контейнера), куб. м	Материал контейнера
1677	Клинцовский муниципальный район	15630000	Коржовоголубовское СП	д.Вьюнка, ул.Центральная, д.10	52.794994, 32.277223	1	0,75							
1678	Клинцовский муниципальный район	15630000	Коржовоголубовское СП	д.Вьюнка, пер. 2-ой Центральный, д.10А	52.801796, 32.282019	1	0,75							
1679	Клинцовский муниципальный район	15630000	Коржовоголубовское СП	д.Вьюнка, ул.Речная, д.17	52.804005, 32.279172	1	0,75							
1680	Клинцовский муниципальный район	15630000	Коржовоголубовское СП	д., пер. 1-ый Центральный, 20	52.800885, 32.276192	1	0,75							
1681	Комаричский муниципальный район	15632000	Комаричское городское поселение	ул. Строителей, д. 6	52.426939, 34.776641	2	0,75							
1682	Комаричский муниципальный район	15632000	Комаричское городское поселение	ул. Строителей, д. 5	52.424830, 34.777028	3	0,75							
1683	Комаричский муниципальный район	15632000	Комаричское городское поселение	ул. Советская, д. 6	52.424166, 34.779426	1	0,75							
1684	Комаричский муниципальный район	15632000	Комаричское городское поселение	ул. Незымаева, д. 14	52.421491, 34.780037	3	0,75							
1685	Комаричский муниципальный район	15632000	Комаричское городское поселение	ул. Незымаева, д. 5	52.423825, 34.778384	1	0,75							
1686	Комаричский муниципальный район	15632000	Комаричское городское поселение	ул. Незымаева, д. 30	52.419399, 34.781016	2	0,75							
1687	Комаричский муниципальный район	15632000	Комаричское городское поселение	ул. Незымаева, д. 42	52.416768, 34.784349	2	0,75							
1688	Комаричский муниципальный район	15632000	Комаричское городское поселение	ул. Октябрьская, д. 1	52.412813, 34.790170	4	0,75							
1689	Комаричский муниципальный район	15632000	Комаричское городское поселение	ул. Советская, д. 46	52.406852, 34.801399	2	0,75							
1690	Комаричский муниципальный район	15632000	Комаричское городское поселение	ул. Советская, д. 64	52.410259, 34.795263	1	0,75							
1691	Комаричский муниципальный район	15632000	Комаричское городское поселение	п. Комаричи, ул. Менделеева д.1	52.407171, 34.799800	2	0,75							
1692	Комаричский муниципальный район	15632000	Комаричское городское поселение	ул. Колхозная, д. 55	52.410248, 34.788912	2	0,75							
1693	Комаричский муниципальный район	15632000	Комаричское городское поселение	ул. Колхозная, д. 24	52.418218, 34.779723	2	0,75							
1694	Комаричский муниципальный район	15632000	Комаричское городское поселение	ул. Колхозная, д. 18	52.419706, 34.778321	1	0,75							
1695	Комаричский муниципальный район	15632000	Комаричское городское поселение	ул. Колхозная, д. 5	52.422419, 34.775258	2	0,75							

№ п/п	Данные о нахождении мест (площадок) накопления твердых коммунальных отходов					Контейнеры для несортированных отходов			Контейнеры для утилизируемых отходов (раздельный сбор)			Контейнеры для сбора крупногабаритных отходов (бункеры)		
	Муниципальный район/городской округ	ОКТМО	Наименование административно-территориальной единицы	Адрес места накопления ТКО	Координаты мест накопления	Кол-во	Емкость (отдельного контейнера), куб. м	Материал контейнера	Кол-во	Емкость (отдельного контейнера), куб. м	Материал контейнера	Кол-во	Емкость (отдельного контейнера), куб. м	Материал контейнера
1696	Комаричский муниципальный район	15632000	Комаричское городское поселение	ул. Колхозная, д. 45	52.415786, 34.778123	2	0,75							
1697	Комаричский муниципальный район	15632000	Комаричское городское поселение	ул. Молодежная, д. 22	52.409643, 34.780091	2	0,75							
1698	Комаричский муниципальный район	15632000	Комаричское городское поселение	ул. Цветочная, д. 40	52.407656, 34.777537	1	0,75							
1699	Комаричский муниципальный район	15632000	Комаричское городское поселение	ул. Лесная, д. 30	52.404265, 34.781663	2	0,75							
1700	Комаричский муниципальный район	15632000	Комаричское городское поселение	ул. Лесная, д. 25а	52.402594, 34.780172	3	0,75							
1701	Комаричский муниципальный район	15632000	Комаричское городское поселение	ул. Лесная, д. 21а	52.403303, 34.781061	2	0,75							
1702	Комаричский муниципальный район	15632000	Комаричское городское поселение	ул. Рабочая, д. 2	52.406523, 34.778689	2	0,75							
1703	Комаричский муниципальный район	15632000	Комаричское городское поселение	ул. Садовая, д. 10	52.407984, 34.783010	3	0,9							
1704	Комаричский муниципальный район	15632000	Комаричское городское поселение	ул. Колхозная, д. 60	52.407786, 34.790403	1	0,9							
1705	Комаричский муниципальный район	15632000	Комаричское городское поселение	п. Комаричи, ул. Советская, д. 86	52.406852, 34.801399	1	0,9							
1706	Комаричский муниципальный район	15632000	Комаричское городское поселение	п. Комаричи, ул. Полевая, д. 1	52.414351, 34.814838	3	0,75							
1707	Комаричский муниципальный район	15632000	Комаричское городское поселение	ул. Октябрьская, д. 40	52.412967, 34.801273	3	0,75							
1708	Комаричский муниципальный район	15632000	Комаричское городское поселение	ул. Октябрьская, д. 92	52.411264, 34.801821	2	0,75							
1709	Комаричский муниципальный район	15632000	Комаричское городское поселение	ул. Комсомольская, д. 30	52.416356, 34.789209	3	0,9							
1710	Комаричский муниципальный район	15632000	Комаричское городское поселение	п. Комаричи, пер. 1-й Ленинский 14	52.4199 34.7854	3	0,75							
1711	Комаричский муниципальный район	15632000	Комаричское городское поселение	ул. Калинина, д. 6	52.420777, 34.785939	3	0,75							
1712	Комаричский муниципальный район	15632000	Комаричское городское поселение	ул. Кирова, д. 2	52.423172, 34.780729	3	0,75							
1713	Комаричский муниципальный район	15632000	Комаричское городское поселение	ул. Ленина, д. 32	52.420931, 34.790448	2	0,75							
1714	Комаричский муниципальный район	15632000	Комаричское городское поселение	п. Комаричи, ул. Чкалова, д. 32	52.424539, 34.791212	2	0,75							

№ п/п	Данные о нахождении мест (площадок) накопления твердых коммунальных отходов					Контейнеры для несортированных отходов			Контейнеры для утилизируемых отходов (раздельный сбор)			Контейнеры для сбора крупногабаритных отходов (бункеры)		
	Муниципальный район/городской округ	ОКТМО	Наименование административно-территориальной единицы	Адрес места накопления ТКО	Координаты мест накопления	Кол-во	Емкость (отдельного контейнера), куб. м	Материал контейнера	Кол-во	Емкость (отдельного контейнера), куб. м	Материал контейнера	Кол-во	Емкость (отдельного контейнера), куб. м	Материал контейнера
1715	Комаричский муниципальный район	15632000	Комаричское городское поселение	1 пер. Чкалова, д. 1	52.425791, 34.790152	2	0,75							
1716	Комаричский муниципальный район	15632000	Комаричское городское поселение	пер. Кирова, д. 48	52.428526, 34.790394	3	0,75							
1717	Комаричский муниципальный район	15632000	Комаричское городское поселение	ул. Шевченко, д. 15	52.427779, 34.793700	2	0,75							
1718	Комаричский муниципальный район	15632000	Комаричское городское поселение	ул. Горького, д. 13	52.426719, 34.787700	1	0,75							
1719	Комаричский муниципальный район	15632000	Комаричское городское поселение	пер. Первомайский, д. 1-Б	52.428312, 34.787205	1	0,9							
1720	Комаричский муниципальный район	15632000	Комаричское городское поселение	ул. Чкалова, д. 1	52.426126, 34.783612	2	0,75							
1721	Комаричский муниципальный район	15632000	Комаричское городское поселение	ул. Осипенко, д. 3	52.425286, 34.781438	2	0,75							
1722	Комаричский муниципальный район	15632000	Комаричское городское поселение	п. Комаричи пер. 2-й Чкаловский д.9	52.4277 34.7813	1	0,75							
1723	Комаричский муниципальный район	15632000	Комаричское городское поселение	ул. Осипенко, д. 34	52.423677, 34.789882	2	0,75							
1724	Комаричский муниципальный район	15632000	Комаричское городское поселение	ул. Ленина, д. 62-А	52.425660, 34.798479	3	0,9							
1725	Комаричский муниципальный район	15632000	Комаричское городское поселение	п. Комаричи, ул. Ленина, д. 41	52.430898, 34.800941	1	0,75							
1726	Комаричский муниципальный район	15632000	Комаричское городское поселение	ул. Пролетарская, д. 51	52.421925, 34.798012	2	0,75							
1727	Комаричский муниципальный район	15632000	Комаричское городское поселение	п. Комаричи, ул. Кирова, д. 46	52.421316, 34.792281	2	0,75							
1728	Комаричский муниципальный район	15632000	Комаричское городское поселение	ул. Пролетарская, д. 11	52.418646, 34.789694	2	0,75							
1729	Комаричский муниципальный район	15632000	Комаричское городское поселение	ул. Пролетарская, д. 56	52.419921, 34.796422	1	0,75							
1730	Комаричский муниципальный район	15632000	Комаричское городское поселение	п. Комаричи, ул. Совхозная, д. 28	52.416773, 34.801561	2	0,75							
1731	Комаричский муниципальный район	15632000	Комаричское городское поселение	ул. Комсомольская, д. 55	52.419223, 34.798228	3	0,9							
1732	Комаричский муниципальный район	15632000	Комаричское городское поселение	ул. Комсомольская, 47	52.419097, 34.796620	4	0,9							
1733	Комаричский муниципальный район	15632000	Комаричское городское поселение	ул. Парковая, д. 10	52.417004, 34.799369	2	0,75							

№ п/п	Данные о нахождении мест (площадок) накопления твердых коммунальных отходов					Контейнеры для несортированных отходов			Контейнеры для утилизируемых отходов (раздельный сбор)			Контейнеры для сбора крупногабаритных отходов (бункеры)		
	Муниципальный район/городской округ	ОКТМО	Наименование административно-территориальной единицы	Адрес места накопления ТКО	Координаты мест накопления	Кол-во	Емкость (отдельного контейнера), куб. м	Материал контейнера	Кол-во	Емкость (отдельного контейнера), куб. м	Материал контейнера	Кол-во	Емкость (отдельного контейнера), куб. м	Материал контейнера
1734	Комаричский муниципальный район	15632000	Комаричское городское поселение	ул. Заводская, 20	52.423716, 34.809322	4	0,9							
1735	Комаричский муниципальный район	15632000	Комаричское городское поселение	ул. Транспортная, д. 27	52.423968, 34.807013	2	0,75							
1736	Комаричский муниципальный район	15632000	Марьинское сельское поселение	п. Марьинка, ул. Заводская, д. 2	52.425901, 34.807606	1	0,75							
1737	Комаричский муниципальный район	15632000	Марьинское сельское поселение	п. Марьинка, ул. Озерная, д. 4	52.401001, 34.766050	1	0,75							
1738	Комаричский муниципальный район	15632000	Марьинское сельское поселение	п. Марьинка, ул. Озерная, д. 37	52.401166, 34.764110	2	0,75							
1739	Комаричский муниципальный район	15632000	Марьинское сельское поселение	п. Марьинка, ул. Мичурина, д. 12	52.405611, 34.753312	2	0,75							
1740	Комаричский муниципальный район	15632000	Марьинское сельское поселение	п. Марьинка, ул. Мичурина, д. 8	52.404391, 34.756456	2	0,75							
1741	Комаричский муниципальный район	15632000	Марьинское сельское поселение	п. Марьинка, ул. Мичурина, д. 4	52.404171, 34.757013	3	0,75							
1742	Комаричский муниципальный район	15632000	Марьинское сельское поселение	п. Марьинка, ул. 70 лет Октября, д. 37	52.404221, 34.748246	1	0,75							
1743	Комаричский муниципальный район	15632000	Марьинское сельское поселение	п. Марьинка, ул. Головачева, д. 1	52.402210, 34.751408	1	0,75							
1744	Комаричский муниципальный район	15632000	Марьинское сельское поселение	с. Бочарово, ул. Луговая, д. 65	52.405633 34.739085	1	0,75							
1745	Комаричский муниципальный район	15632000	Марьинское сельское поселение	с. Бочарово, ул. Луговая, д. 55	52.402623 34.743421	1	0,75							
1746	Комаричский муниципальный район	15632000	Марьинское сельское поселение	д. Пигарево, ул. Заречная, д. 70	52.399157 34.750938	2	0,75							
1747	Комаричский муниципальный район	15632000	Марьинское сельское поселение	п. Марьинка, ул. Мичурина, д. 11	52.403204, 34.754174	2	0,75							
1748	Комаричский муниципальный район	15632000	Марьинское сельское поселение	п. Марьинка, ул. Озерная, д. 20 А	52.399303, 34.768341	1	0,75							
1749	Красногорский муниципальный район	15634000	Красногорское ГП	Пгт Красная Гора, ул. Автомобилистов, 1	52.997427, 31619584	1	0,75							
1750	Красногорский муниципальный район	15634000	Красногорское ГП	Пгт Красная Гора, ул. Безымянная, 7	52.995856, 31.611792	1	0,75							
1751	Красногорский муниципальный район	15634000	Красногорское ГП	Пгт Красная Гора, ул. Безымянная, 8	52.995856, 31.611460	1	0,75							
1752	Красногорский муниципальный район	15634000	Красногорское ГП	Пгт Красная Гора, ул. Безымянная, 17	52.993963, 31.612002	1	0,75							

№ п/п	Данные о нахождении мест (площадок) накопления твердых коммунальных отходов					Контейнеры для несортированных отходов			Контейнеры для утилизируемых отходов (раздельный сбор)			Контейнеры для сбора крупногабаритных отходов (бункеры)		
	Муниципальный район/городской округ	ОКТМО	Наименование административно-территориальной единицы	Адрес места накопления ТКО	Координаты мест накопления	Кол-во	Емкость (отдельного контейнера), куб. м	Материал контейнера	Кол-во	Емкость (отдельного контейнера), куб. м	Материал контейнера	Кол-во	Емкость (отдельного контейнера), куб. м	Материал контейнера
1753	Красногорский муниципальный район	15634000	Красногорское ГП	Пгт Красная Гора, ул. Безымянная, 4	52.996259, 31.611618	1	0,75							
1754	Красногорский муниципальный район	15634000	Красногорское ГП	Пгт Красная Гора, ул. Безымянная, 6	52.996141, 31.611616	1	0,75							
1755	Красногорский муниципальный район	15634000	Красногорское ГП	Пгт Красная Гора, ул. Безымянная, 9	52.995545, 31.611761	1	0,75							
1756	Красногорский муниципальный район	15634000	Красногорское ГП	Пгт Красная Гора, ул. Безымянная, 16	52.992999, 31.611878	1	0,75							
1757	Красногорский муниципальный район	15634000	Красногорское ГП	Пгт Красная Гора, ул. Безымянная, 18	52.992765, 31.611874	1	0,75							
1758	Красногорский муниципальный район	15634000	Красногорское ГП	Пгт Красная Гора, ул. Безымянная, 21а	52.993267, 31.612017	1	0,75							
1759	Красногорский муниципальный район	15634000	Красногорское ГП	Пгт Красная Гора, ул. Безымянная, 23	52.993102, 31.612020	1	0,75							
1760	Красногорский муниципальный район	15634000	Красногорское ГП	Пгт Красная Гора, ул. Больничная, 11	53.009983, 31.612265	1	0,75							
1761	Красногорский муниципальный район	15634000	Красногорское ГП	Пгт Красная Гора, ул. Больничная, 24	53.011024, 31.612760	1	0,75							
1762	Красногорский муниципальный район	15634000	Красногорское ГП	Пгт Красная Гора, ул. Больничная, 34	53.011461, 31.614676	1	0,75							
1763	Красногорский муниципальный район	15634000	Красногорское ГП	Пгт Красная Гора, ул. Больничная, 37	53.010309, 31.612246	1	0,75							
1764	Красногорский муниципальный район	15634000	Красногорское ГП	Пгт Красная Гора, ул. Больничная, 20	53.010086, 31.612342	1	0,75							
1765	Красногорский муниципальный район	15634000	Красногорское ГП	Пгт Красная Гора, ул. Брянская, 14	52.996616, 31.606287	1	0,75							
1766	Красногорский муниципальный район	15634000	Красногорское ГП	Пгт Красная Гора, ул. Брянская, 18	52.996517, 31.605362	1	0,75							
1767	Красногорский муниципальный район	15634000	Красногорское ГП	Пгт Красная Гора, ул. Брянская, 4/1	52.997083, 31.610292	1	0,75							
1768	Красногорский муниципальный район	15634000	Красногорское ГП	Пгт Красная Гора, ул. Брянская, 4/2	52.997009, 31.609830	1	0,75							
1769	Красногорский муниципальный район	15634000	Красногорское ГП	Пгт Красная Гора, ул. Брянская, 5	52.997274, 31.613113	1	0,75							
1770	Красногорский муниципальный район	15634000	Красногорское ГП	Пгт Красная Гора, ул. Брянская, д. 7	52.997158, 31.612035	1	0,75							
1771	Красногорский муниципальный район	15634000	Красногорское ГП	Пгт Красная Гора, ул. Брянская, д. 19а	52.996768, 31.608513	1	0,75							

№ п/п	Данные о нахождении мест (площадок) накопления твердых коммунальных отходов					Контейнеры для несортированных отходов			Контейнеры для утилизируемых отходов (раздельный сбор)			Контейнеры для сбора крупногабаритных отходов (бункеры)		
	Муниципальный район/городской округ	ОКТМО	Наименование административно-территориальной единицы	Адрес места накопления ТКО	Координаты мест накопления	Кол-во	Емкость (отдельного контейнера), куб. м	Материал контейнера	Кол-во	Емкость (отдельного контейнера), куб. м	Материал контейнера	Кол-во	Емкость (отдельного контейнера), куб. м	Материал контейнера
1772	Красногорский муниципальный район	15634000	Красногорское ГП	Пгт Красная Гора, ул. Брянская, д. 20	52.996871, 31.608371	1	0,75							
1773	Красногорский муниципальный район	15634000	Красногорское ГП	Пгт Красная Гора, ул. Брянская, д. 25	52.996569, 31.607026	1	0,75							
1774	Красногорский муниципальный район	15634000	Красногорское ГП	Пгт Красная Гора, ул. Брянская, д. 26	52.996312, 31.603617	1	0,75							
1775	Красногорский муниципальный район	15634000	Красногорское ГП	Пгт Красная Гора, ул. Батуровская, д. 3	53.015206, 31.618742	1	0,75							
1776	Красногорский муниципальный район	15634000	Красногорское ГП	Пгт Красная Гора, ул., Буйневича, д. 10	53.005750, 31.603885	1	0,75							
1777	Красногорский муниципальный район	15634000	Красногорское ГП	Пгт Касная Гора, ул., Буйневича, д. 19	53.003555, 31.600410	1	0,75							
1778	Красногорский муниципальный район	15634000	Красногорское ГП	Пгт Красная Гора, ул., Буйневича, д. 58	52.998911, 31.590006	1	0,75							
1779	Красногорский муниципальный район	15634000	Красногорское ГП	Пгт Красная Гора, ул., Буйневича, д. 58б	52.999398, 31.589488	1	0,75							
1780	Красногорский муниципальный район	15634000	Красногорское ГП	Пгт Красная Гора, ул., Буйневича, д. 58в	52.999510, 31.589239	1	0,75							
1781	Красногорский муниципальный район	15634000	Красногорское ГП	Пгт Красная Гора, ул., Буйневича, д. 58г	52.999780, 31.589067	1	0,75							
1782	Красногорский муниципальный район	15634000	Красногорское ГП	Пгт Красная Гора, ул., Буйневича, д. 60	52.998219, 31.590371	1	0,75							
1783	Красногорский муниципальный район	15634000	Красногорское ГП	Пгт Красная Гора, ул., Буйневича, д. 62	52.998120, 31.590170	1	0,75							
1784	Красногорский муниципальный район	15634000	Красногорское ГП	Пгт Красная Гора, пер. Беседьский, д. 9	53.011901, 31.595756	1	0,75							
1785	Красногорский муниципальный район	15634000	Красногорское ГП	Пгт Красная Гора, ул. Высокая, д. 2	52.996580, 31.610529	1	0,75							
1786	Красногорский муниципальный район	15634000	Красногорское ГП	Пгт Красная Гора, ул. Высокая, д. 3	52.996188, 31.610730	1	0,75							
1787	Красногорский муниципальный район	15634000	Красногорское ГП	Пгт Красная Гора, ул. Высокая, д. 7	52.993537, 31.610737	1	0,75							
1788	Красногорский муниципальный район	15634000	Красногорское ГП	Пгт Красная Гора, ул. Высокая, д. 15	52.991945, 31.610344	1	0,75							
1789	Красногорский муниципальный район	15634000	Красногорское ГП	Пгт Красная Гора, ул. Восточная, 6	53.001158, 31.613482	1	0,75							
1790	Красногорский муниципальный район	15634000	Красногорское ГП	Пгт Красная Гора, ул. Восточная, 15	53.001021, 31.613753	1	0,75							

№ п/п	Данные о нахождении мест (площадок) накопления твердых коммунальных отходов					Контейнеры для несортированных отходов			Контейнеры для утилизируемых отходов (раздельный сбор)			Контейнеры для сбора крупногабаритных отходов (бункеры)		
	Муниципальный район/городской округ	ОКТМО	Наименование административно-территориальной единицы	Адрес места накопления ТКО	Координаты мест накопления	Кол-во	Емкость (отдельного контейнера), куб. м	Материал контейнера	Кол-во	Емкость (отдельного контейнера), куб. м	Материал контейнера	Кол-во	Емкость (отдельного контейнера), куб. м	Материал контейнера
1791	Красногорский муниципальный район	15634000	Красногорское ГП	Пгт Красная Гора, пер. Встречный, 3	52.996226, 31.608611	1	0,75							
1792	Красногорский муниципальный район	15634000	Красногорское ГП	Пгт Красная Гора, ул. Гагарина, 1	53.019967, 31.590669	1	0,75							
1793	Красногорский муниципальный район	15634000	Красногорское ГП	Пгт Красная Гора, ул. Гагарина, 10	53.019967, 31.590669	1	0,75							
1794	Красногорский муниципальный район	15634000	Красногорское ГП	Пгт Красная Гора, ул. Гагарина, 13	53.020000, 31.592881	1	0,75							
1795	Красногорский муниципальный район	15634000	Красногорское ГП	Пгт Красная Гора, пер. Горный, 2	53.005968, 31.603506	1	0,75							
1796	Красногорский муниципальный район	15634000	Красногорское ГП	Пгт Красная Гора, пер. Горный, 12	53.006528, 31.602546	1	0,75							
1797	Красногорский муниципальный район	15634000	Красногорское ГП	Пгт Красная Гора, ул. Дружбы, 2	52.994553, 31.592790	1	0,75							
1798	Красногорский муниципальный район	15634000	Красногорское ГП	Пгт Красная Гора, ул. Дружбы, 17	52.994163, 31.599251	1	0,75							
1799	Красногорский муниципальный район	15634000	Красногорское ГП	Пгт Красная Гора, ул. Дружбы, 18	52.994117, 31.598585	1	0,75							
1800	Красногорский муниципальный район	15634000	Красногорское ГП	Пгт Красная Гора, ул. Строителей, 20	52.993462, 31.594110	1	0,75							
1801	Красногорский муниципальный район	15634000	Красногорское ГП	Пгт Красная Гора, ул. Строителей, 14	52.993099, 31.596926	1	0,75							
1802	Красногорский муниципальный район	15634000	Красногорское ГП	Пгт Красная Гора, ул. Добровольского, 1	52.999930, 31.608794	1	0,75							
1803	Красногорский муниципальный район	15634000	Красногорское ГП	Пгт Красная Гора, ул. Добровольского, 25	52.997377, 31.612538	1	0,75							
1804	Красногорский муниципальный район	15634000	Красногорское ГП	Пгт Красная Гора, ул. Добровольского, 2	52.999992, 31.608450	1	0,75							
1805	Красногорский муниципальный район	15634000	Красногорское ГП	Пгт Красная Гора, ул. Добровольского, 4	52.999726, 31.608869	1	0,75							
1806	Красногорский муниципальный район	15634000	Красногорское ГП	Пгт Красная Гора, ул. Добровольского, 6	52.999529, 31.609142	1	0,75							
1807	Красногорский муниципальный район	15634000	Красногорское ГП	Пгт Красная Гора, ул. Добровольского, 26	52.997998, 31.611530	1	0,75							
1808	Красногорский муниципальный район	15634000	Красногорское ГП	Пгт Красная Гора, ул. Добровольского, 28	52.997840, 31.611750	1	0,75							
1809	Красногорский муниципальный район	15634000	Красногорское ГП	Пгт Красная Гора, ул. Добровольского, 30	52.997331, 31.612232	1	0,75							

№ п/п	Данные о нахождении мест (площадок) накопления твердых коммунальных отходов					Контейнеры для несортированных отходов			Контейнеры для утилизируемых отходов (раздельный сбор)			Контейнеры для сбора крупногабаритных отходов (бункеры)		
	Муниципальный район/городской округ	ОКТМО	Наименование административно-территориальной единицы	Адрес места накопления ТКО	Координаты мест накопления	Кол-во	Емкость (отдельного контейнера), куб. м	Материал контейнера	Кол-во	Емкость (отдельного контейнера), куб. м	Материал контейнера	Кол-во	Емкость (отдельного контейнера), куб. м	Материал контейнера
1810	Красногорский муниципальный район	15634000	Красногорское ГП	Пгт Красная Гора, ул. Ромашина, д. 12	52.999712, 31.606390	1	0,75							
1811	Красногорский муниципальный район	15634000	Красногорское ГП	Пгт Красная Гора, ул. Ромашина, д. 39	52.997906, 31.609528	1	0,75							
1812	Красногорский муниципальный район	15634000	Красногорское ГП	Пгт Красная Гора, ул. Ромашина, д. 2	53.000835, 31.604791	1	0,75							
1813	Красногорский муниципальный район	15634000	Красногорское ГП	Пгт Красная Гора, ул. Ромашина, д. 5	53.000789, 31.605086	1	0,75							
1814	Красногорский муниципальный район	15634000	Красногорское ГП	Пгт Красная Гора, ул. Ромашина, д. 10	52.999980, 31.606111	1	0,75							
1815	Красногорский муниципальный район	15634000	Красногорское ГП	Пгт Красная Гора, ул. Ромашина, д. 10а	53.000126, 31.605842	1	0,75							
1816	Красногорский муниципальный район	15634000	Красногорское ГП	Пгт Красная Гора, ул. Ромашина, д. 16	53.000126, 31.605842	1	0,75							
1817	Красногорский муниципальный район	15634000	Красногорское ГП	Пгт Красная Гора, ул. Ромашина, д. 18	52.998809, 31.607908	1	0,75							
1818	Красногорский муниципальный район	15634000	Красногорское ГП	Пгт Красная Гора, ул. Ромашина, д. 21	52.999310, 31.607318	1	0,75							
1819	Красногорский муниципальный район	15634000	Красногорское ГП	Пгт Красная Гора, ул. Ромашина, д. 22	52.998414, 31.608509	1	0,75							
1820	Красногорский муниципальный район	15634000	Красногорское ГП	Пгт Красная Гора, ул. Ромашина, д. 24	52.998236, 31.608787	1	0,75							
1821	Красногорский муниципальный район	15634000	Красногорское ГП	Пгт Красная Гора, ул. Ромашина, д. 27	52.998236, 31.608787	1	0,75							
1822	Красногорский муниципальный район	15634000	Красногорское ГП	Пгт Красная Гора, ул. Ромашина, д. 30	52.997629, 31.609678	1	0,75							
1823	Красногорский муниципальный район	15634000	Красногорское ГП	Пгт Красная Гора, ул. Ромашина, д. 35	52.998213, 31.609066	1	0,75							
1824	Красногорский муниципальный район	15634000	Красногорское ГП	Пгт Красная Гора, ул. Ромашина, д. 43	52.997589, 31.610021	1	0,75							
1825	Красногорский муниципальный район	15634000	Красногорское ГП	Пгт Красная Гора, ул. Ромашина, д. 45	52.997401, 31.610322	1	0,75							
1826	Красногорский муниципальный район	15634000	Красногорское ГП	Пгт Красная Гора, ул. Зеленая, 2	53.012605, 31.589356	1	0,75							
1827	Красногорский муниципальный район	15634000	Красногорское ГП	Пгт Красная Гора, ул. Зеленая, 18	53.012487, 31.585729	1	0,75							
1828	Красногорский муниципальный район	15634000	Красногорское ГП	Пгт Красная Гора, ул. Победы, д. 4	53.007306, 31.584790	1	0,75							

№ п/п	Данные о нахождении мест (площадок) накопления твердых коммунальных отходов					Контейнеры для несортированных отходов			Контейнеры для утилизируемых отходов (раздельный сбор)			Контейнеры для сбора крупногабаритных отходов (бункеры)		
	Муниципальный район/городской округ	ОКТМО	Наименование административно-территориальной единицы	Адрес места накопления ТКО	Координаты мест накопления	Кол-во	Емкость (отдельного контейнера), куб. м	Материал контейнера	Кол-во	Емкость (отдельного контейнера), куб. м	Материал контейнера	Кол-во	Емкость (отдельного контейнера), куб. м	Материал контейнера
1829	Красногорский муниципальный район	15634000	Красногорское ГП	Пгт Красная Гора, ул. Победы, д. 22	53.008734, 31.581073	1	0,75							
1830	Красногорский муниципальный район	15634000	Красногорское ГП	Пгт Красная Гора, ул. Победы, д. 8	53.007595, 31.584121	1	0,75							
1831	Красногорский муниципальный район	15634000	Красногорское ГП	Пгт Красная Гора, ул. Победы, д. 11	53.008187, 31.582264	1	0,75							
1832	Красногорский муниципальный район	15634000	Красногорское ГП	Пгт Красная Гора, ул. Победы, д. 12	53.007880, 31.583376	1	0,75							
1833	Красногорский муниципальный район	15634000	Красногорское ГП	Пгт Красная Гора, ул. 1 Мая, д. 1	53.007930, 31.585655	1	0,75							
1834	Красногорский муниципальный район	15634000	Красногорское ГП	Пгт Красная Гора, ул. 1 Мая, д. 16	53.009254, 31.582521	1	0,75							
1835	Красногорский муниципальный район	15634000	Красногорское ГП	Пгт Красная Гора, ул. 1 Мая, д. 3	53.008076, 31.585281	1	0,75							
1836	Красногорский муниципальный район	15634000	Красногорское ГП	Пгт Красная Гора, ул. 1 Мая, д. 8	53.008585, 31.584235	1	0,75							
1837	Красногорский муниципальный район	15634000	Красногорское ГП	Пгт Красная Гора, ул. 1 Мая, д. 13	53.008750, 31.583506	1	0,75							
1838	Красногорский муниципальный район	15634000	Красногорское ГП	Пгт Красная Гора, ул. 1 Мая, д. 21	53.009281, 31.582167	1	0,75							
1839	Красногорский муниципальный район	15634000	Красногорское ГП	Пгт Красная Гора, ул. Сельская, д. 6	53.009383, 31.586939	1	0,75							
1840	Красногорский муниципальный район	15634000	Красногорское ГП	Пгт Красная Гора, ул. Сельская, д. 10	53.009549, 31.586276	1	0,75							
1841	Красногорский муниципальный район	15634000	Красногорское ГП	Пгт Красная Гора, ул. Сельская, д. 16	53.009868, 31.585064	1	0,75							
1842	Красногорский муниципальный район	15634000	Красногорское ГП	Пгт Красная Гора, ул. Сельская, д. 20	53.010076, 31.584200	1	0,75							
1843	Красногорский муниципальный район	15634000	Красногорское ГП	Пгт Красная Гора, ул. Сельская, д. 22	53.010178, 31.583841	1	0,75							
1844	Красногорский муниципальный район	15634000	Красногорское ГП	Пгт Красная Гора, ул. Заречная, 4	53.018926, 31.595720	1	0,75							
1845	Красногорский муниципальный район	15634000	Красногорское ГП	Пгт Красная Гора, ул. Заречная, 5а	53.014494, 31.597694	1	0,75							
1846	Красногорский муниципальный район	15634000	Красногорское ГП	Пгт Красная Гора, ул. Заречная, 12	53.020060, 31.595393	1	0,75							
1847	Красногорский муниципальный район	15634000	Красногорское ГП	Пгт Красная Гора, ул. Заречная, 1	53.013472, 31.595983	1	0,75							

№ п/п	Данные о нахождении мест (площадок) накопления твердых коммунальных отходов					Контейнеры для несортированных отходов			Контейнеры для утилизируемых отходов (раздельный сбор)			Контейнеры для сбора крупногабаритных отходов (бункеры)		
	Муниципальный район/городской округ	ОКТМО	Наименование административно-территориальной единицы	Адрес места накопления ТКО	Координаты мест накопления	Кол-во	Емкость (отдельного контейнера), куб. м	Материал контейнера	Кол-во	Емкость (отдельного контейнера), куб. м	Материал контейнера	Кол-во	Емкость (отдельного контейнера), куб. м	Материал контейнера
1848	Красногорский муниципальный район	15634000	Красногорское ГП	Пгт Красная Гора, пер. Заполонский, 1	53.006036, 31.611995	1	0,75							
1849	Красногорский муниципальный район	15634000	Красногорское ГП	Пгт Красная Гора, ул. Комарова, 5	52.997713, 31.596635	1	0,75							
1850	Красногорский муниципальный район	15634000	Красногорское ГП	Пгт Красная Гора, ул. Красная, 41	53.010575, 31.617738	1	0,75							
1851	Красногорский муниципальный район	15634000	Красногорское ГП	Пгт Красная Гора, ул. Красная, 82	53.012206, 31.620637	1	0,75							
1852	Красногорский муниципальный район	15634000	Красногорское ГП	Пгт Красная Гора, ул. Красная, 13	53.008774, 31.614136	1	0,75							
1853	Красногорский муниципальный район	15634000	Красногорское ГП	Пгт Красная Гора, ул. Красная, 26	53.008580, 31.613368	1	0,75							
1854	Красногорский муниципальный район	15634000	Красногорское ГП	Пгт Красная Гора, ул. Красная, 31	53.009392, 31.618202	1	0,75							
1855	Красногорский муниципальный район	15634000	Красногорское ГП	Пгт Красная Гора, ул. Красная, 45	53.010712, 31.617944	1	0,75							
1856	Красногорский муниципальный район	15634000	Красногорское ГП	Пгт Красная Гора, ул. Северная, 4	53.009193, 31.622064	1	0,75							
1857	Красногорский муниципальный район	15634000	Красногорское ГП	Пгт Красная Гора, ул. Северная, 7	53.010219, 31.621567	1	0,75							
1858	Красногорский муниципальный район	15634000	Красногорское ГП	Пгт Красная Гора, ул. Профсоюзная д. 3	52.991082, 31.621019	1	0,75							
1859	Красногорский муниципальный район	15634000	Красногорское ГП	Пгт Красная Гора, ул. Куйбышева, 8	53.004666, 31.605904	1	0,75							
1860	Красногорский муниципальный район	15634000	Красногорское ГП	Пгт Красная Гора, ул. Куйбышева, 52	53.001061, 31.611252	1	0,75							
1861	Красногорский муниципальный район	15634000	Красногорское ГП	Пгт Красная Гора, ул. Куйбышева, 66	53.000113, 31.612910	1	0,75							
1862	Красногорский муниципальный район	15634000	Красногорское ГП	Пгт Красная Гора, ул. Куйбышева, 94	53.000113, 31.612910	1	0,75							
1863	Красногорский муниципальный район	15634000	Красногорское ГП	Пгт Красная Гора, ул. Куйбышева, 95а	52.998795, 31.616831	1	0,75							
1864	Красногорский муниципальный район	15634000	Красногорское ГП	Пгт Красная Гора, ул. Куйбышева, 101	52.997863, 31.617894	1	0,75							
1865	Красногорский муниципальный район	15634000	Красногорское ГП	Пгт Красная Гора, ул. Куйбышева, 114	52.989982, 31.620275	1	0,75							
1866	Красногорский муниципальный район	15634000	Красногорское ГП	Пгт Красная Гора, ул. Куйбышева, 115	52.989982, 31.620275	1	0,75							

№ п/п	Данные о нахождении мест (площадок) накопления твердых коммунальных отходов					Контейнеры для несортированных отходов			Контейнеры для утилизируемых отходов (раздельный сбор)			Контейнеры для сбора крупногабаритных отходов (бункеры)		
	Муниципальный район/городской округ	ОКТМО	Наименование административно-территориальной единицы	Адрес места накопления ТКО	Координаты мест накопления	Кол-во	Емкость (отдельного контейнера), куб. м	Материал контейнера	Кол-во	Емкость (отдельного контейнера), куб. м	Материал контейнера	Кол-во	Емкость (отдельного контейнера), куб. м	Материал контейнера
1867	Красногорский муниципальный район	15634000	Красногорское ГП	Пгт Красная Гора, ул. Куйбышева, 124	52.989982, 31.620275	1	0,75							
1868	Красногорский муниципальный район	15634000	Красногорское ГП	Пгт Красная Гора, ул. Куйбышева, 142	52.989982, 31.620275	1	0,75							
1869	Красногорский муниципальный район	15634000	Красногорское ГП	Пгт Красная Гора, ул. Куйбышева, 35	52.989982, 31.620275	1	0,75							
1870	Красногорский муниципальный район	15634000	Красногорское ГП	Пгт Красная Гора, ул. Куйбышева, 36	52.989982, 31.620275	1	0,75							
1871	Красногорский муниципальный район	15634000	Красногорское ГП	Пгт Красная Гора, ул. Куйбышева, 38	53.002151, 31.609769	1	0,75							
1872	Красногорский муниципальный район	15634000	Красногорское ГП	Пгт Красная Гора, ул. Куйбышева, 42	53.002151, 31.609769	1	0,75							
1873	Красногорский муниципальный район	15634000	Красногорское ГП	Пгт Красная Гора, ул. Куйбышева, 47	53.002151, 31.609769	1	0,75							
1874	Красногорский муниципальный район	15634000	Красногорское ГП	Пгт Красная Гора, ул. Куйбышева, 49	53.002280, 31.609796	1	0,75							
1875	Красногорский муниципальный район	15634000	Красногорское ГП	Пгт Красная Гора, ул. Космонавтов, 11	52.995742, 31.614218	1	0,75							
1876	Красногорский муниципальный район	15634000	Красногорское ГП	Пгт Красная Гора, ул. Космонавтов, 13	52.995550, 31.614074	1	0,75							
1877	Красногорский муниципальный район	15634000	Красногорское ГП	Пгт Красная Гора, ул. Клинцовская, 10	52.994292, 31.620780	1	0,75							
1878	Красногорский муниципальный район	15634000	Красногорское ГП	Пгт Красная Гора, ул. Клинцовская, 12	52.994324, 31.621193	1	0,75							
1879	Красногорский муниципальный район	15634000	Красногорское ГП	Пгт Красная Гора, пер. Криничный, 2	53.008109, 31.589715	1	0,75							
1880	Красногорский муниципальный район	15634000	Красногорское ГП	Пгт Красная Гора, пер. Криничный, 9	53.007916, 31.589635	1	0,75							
1881	Красногорский муниципальный район	15634000	Красногорское ГП	Пгт Красная Гора, пер. Криничный 21	53.006491, 31.588225	1	0,75							
1882	Красногорский муниципальный район	15634000	Красногорское ГП	Пгт Красная Гора, пер. Криничный, 33	53.005377, 31.586447	1	0,75							
1883	Красногорский муниципальный район	15634000	Красногорское ГП	Пгт Красная Гора, пер. Криничный, 49	53.004157, 31.584492	1	0,75							
1884	Красногорский муниципальный район	15634000	Красногорское ГП	Пгт Красная Гора, пер. Криничный, 31	53.005535, 31.586788	1	0,75							
1885	Красногорский муниципальный район	15634000	Красногорское ГП	Пгт Красная Гора, пер. Криничный, 37	53.005066, 31.585903	1	0,75							

№ п/п	Данные о нахождении мест (площадок) накопления твердых коммунальных отходов					Контейнеры для несортированных отходов			Контейнеры для утилизируемых отходов (раздельный сбор)			Контейнеры для сбора крупногабаритных отходов (бункеры)		
	Муниципальный район/городской округ	ОКТМО	Наименование административно-территориальной единицы	Адрес места накопления ТКО	Координаты мест накопления	Кол-во	Емкость (отдельного контейнера), куб. м	Материал контейнера	Кол-во	Емкость (отдельного контейнера), куб. м	Материал контейнера	Кол-во	Емкость (отдельного контейнера), куб. м	Материал контейнера
1886	Красногорский муниципальный район	15634000	Красногорское ГП	Пгт Красная Гора, ул. Комсомольская, 21	53.014349, 31.589732	1	0,75							
1887	Красногорский муниципальный район	15634000	Красногорское ГП	Пгт Красная Гора, ул. Комсомольская, 26	53.015491, 31.589813	1	0,75							
1888	Красногорский муниципальный район	15634000	Красногорское ГП	Пгт Красная Гора, ул. Комсомольская, 39	53.017620, 31.590161	1	0,75							
1889	Красногорский муниципальный район	15634000	Красногорское ГП	Пгт Красная Гора, ул. Комсомольская, 56	53.021286, 31.591741	1	0,75							
1890	Красногорский муниципальный район	15634000	Красногорское ГП	Пгт Красная Гора, ул. Комсомольская, 57	53.021286, 31.591741	1	0,75							
1891	Красногорский муниципальный район	15634000	Красногорское ГП	Пгт Красная Гора, ул. Комсомольская, 67	53.021289, 31.589569	1	0,75							
1892	Красногорский муниципальный район	15634000	Красногорское ГП	Пгт Красная Гора, ул. Пушкина, 3	52.996167, 31.588990	1	0,75							
1893	Красногорский муниципальный район	15634000	Красногорское ГП	Пгт Красная Гора, ул. Пушкина, 4	52.995209, 31.589806	1	0,75							
1894	Красногорский муниципальный район	15634000	Красногорское ГП	Пгт Красная Гора, ул. Пушкина, 5	52.995791, 31.589248	1	0,75							
1895	Красногорский муниципальный район	15634000	Красногорское ГП	Пгт Красная Гора, ул. Пушкина, 6	52.995364, 31.590449	1	0,75							
1896	Красногорский муниципальный район	15634000	Красногорское ГП	Пгт Красная Гора, ул. Пушкина, 7	52.995817, 31.590085	1	0,75							
1897	Красногорский муниципальный район	15634000	Красногорское ГП	Пгт Красная Гора, ул. Пушкина, 11	52.995481, 31.591908	1	0,75							
1898	Красногорский муниципальный район	15634000	Красногорское ГП	Пгт Красная Гора, ул. Пушкина, 13	52.995403, 31.592659	1	0,75							
1899	Красногорский муниципальный район	15634000	Красногорское ГП	Пгт Красная Гора, ул. Пушкина, 15	52.995364, 31.593453	1	0,75							
1900	Красногорский муниципальный район	15634000	Красногорское ГП	Пгт Красная Гора, ул. Пушкина, 17	52.995338, 31.594140	1	0,75							
1901	Красногорский муниципальный район	15634000	Красногорское ГП	Пгт Красная Гора, ул. Пушкина, 10	52.995279, 31.591789	1	0,75							
1902	Красногорский муниципальный район	15634000	Красногорское ГП	Пгт Красная Гора, ул. Пушкина, 14	52.995195, 31.592722	1	0,75							
1903	Красногорский муниципальный район	15634000	Красногорское ГП	Пгт Красная Гора, ул. Пушкина, 23	52.995778, 31.595930	1	0,75							
1904	Красногорский муниципальный район	15634000	Красногорское ГП	Пгт Красная Гора, ул. Пушкина, 29	52.995693, 31.597056	1	0,75							

№ п/п	Данные о нахождении мест (площадок) накопления твердых коммунальных отходов					Контейнеры для несортированных отходов			Контейнеры для утилизируемых отходов (раздельный сбор)			Контейнеры для сбора крупногабаритных отходов (бункеры)		
	Муниципальный район/городской округ	ОКТМО	Наименование административно-территориальной единицы	Адрес места накопления ТКО	Координаты мест накопления	Кол-во	Емкость (отдельного контейнера), куб. м	Материал контейнера	Кол-во	Емкость (отдельного контейнера), куб. м	Материал контейнера	Кол-во	Емкость (отдельного контейнера), куб. м	Материал контейнера
1905	Красногорский муниципальный район	15634000	Красногорское ГП	Пгт Красная Гора, ул. Пушкина, 33	52.995596, 31.598172	1	0,75							
1906	Красногорский муниципальный район	15634000	Красногорское ГП	Пгт Красная Гора, ул. Пушкина, 41	52.995331, 31.601069	1	0,75							
1907	Красногорский муниципальный район	15634000	Красногорское ГП	Пгт Красная Гора, ул. Первомайская, 12	53.001904, 31.604634	1	0,75							
1908	Красногорский муниципальный район	15634000	Красногорское ГП	Пгт Красная Гора, ул. Первомайская, 14	53.001684, 31.604420	1	0,75							
1909	Красногорский муниципальный район	15634000	Красногорское ГП	Пгт Красная Гора, ул. Первомайская, 18	53.001529, 31.604141	1	0,75							
1910	Красногорский муниципальный район	15634000	Красногорское ГП	Пгт Красная Гора, ул. Первомайская, 20	53.001322, 31.603840	1	0,75							
1911	Красногорский муниципальный район	15634000	Красногорское ГП	Пгт Красная Гора, ул. Первомайская, 29	53.001320, 31.604256	1	0,75							
1912	Красногорский муниципальный район	15634000	Красногорское ГП	Пгт Красная Гора, ул. Первомайская, 11	53.002988, 31.606559	1	0,75							
1913	Красногорский муниципальный район	15634000	Красногорское ГП	Пгт Красная Гора, ул. Первомайская, 35	53.001001, 31.603754	1	0,75							
1914	Красногорский муниципальный район	15634000	Красногорское ГП	Пгт Красная Гора, ул. Первомайская, 48	53.000954, 31.603507	1	0,75							
1915	Красногорский муниципальный район	15634000	Красногорское ГП	Пгт Красная Гора, ул. Советская, 2	53.007286, 31.602340	1	0,75							
1916	Красногорский муниципальный район	15634000	Красногорское ГП	Пгт Красная Гора, ул. Советская, 31	53.001956, 31.591880	1	0,75							
1917	Красногорский муниципальный район	15634000	Красногорское ГП	Пгт Красная Гора, ул. Советская, 32	53.003063, 31.594766	1	0,75							
1918	Красногорский муниципальный район	15634000	Красногорское ГП	Пгт Красная Гора, ул. Советская, 67	52.997879, 31.583750	1	0,75							
1919	Красногорский муниципальный район	15634000	Красногорское ГП	Пгт Красная Гора, ул. Советская, 27	53.002372, 31.592978	1	0,75							
1920	Красногорский муниципальный район	15634000	Красногорское ГП	Пгт Красная Гора, ул. Советская, 43	53.000475, 31.587850	1	0,75							
1921	Красногорский муниципальный район	15634000	Красногорское ГП	Пгт Красная Гора, ул. Набережная, 3	53.006913, 31.603583	1	0,75							
1922	Красногорский муниципальный район	15634000	Красногорское ГП	Пгт Красная Гора, ул. Набережная, 6	53.006814, 31.604116	1	0,75							
1923	Красногорский муниципальный район	15634000	Красногорское ГП	Пгт Красная Гора, ул. Набережная, 14	53.006853, 31.605356	1	0,75							

№ п/п	Данные о нахождении мест (площадок) накопления твердых коммунальных отходов					Контейнеры для несортированных отходов			Контейнеры для утилизируемых отходов (раздельный сбор)			Контейнеры для сбора крупногабаритных отходов (бункеры)		
	Муниципальный район/городской округ	ОКТМО	Наименование административно-территориальной единицы	Адрес места накопления ТКО	Координаты мест накопления	Кол-во	Емкость (отдельного контейнера), куб. м	Материал контейнера	Кол-во	Емкость (отдельного контейнера), куб. м	Материал контейнера	Кол-во	Емкость (отдельного контейнера), куб. м	Материал контейнера
1924	Красногорский муниципальный район	15634000	Красногорское ГП	Пгт Красная Гора, ул. Набережная, 23	53.006581, 31.606368	1	0,75							
1925	Красногорский муниципальный район	15634000	Красногорское ГП	Пгт Красная Гора, ул. Речная, 5	53.008856, 31.602828	1	0,75							
1926	Красногорский муниципальный район	15634000	Красногорское ГП	Пгт Красная Гора, ул. Речная, 21	53.008461, 31.605102	1	0,75							
1927	Красногорский муниципальный район	15634000	Красногорское ГП	Пгт Красная Гора, ул. Речная, 22	53.007685, 31.606117	1	0,75							
1928	Красногорский муниципальный район	15634000	Красногорское ГП	Пгт Красная Гора, ул. Нагорная, 11	53.006821, 31.604220	1	0,75							
1929	Красногорский муниципальный район	15634000	Красногорское ГП	Пгт Красная Гора, ул. Нагорная, 8	53.006521, 31.604369	1	0,75							
1930	Красногорский муниципальный район	15634000	Красногорское ГП	Пгт Красная Гора, ул. Нагорная, 14	53.005010, 31.606058	1	0,75							
1931	Красногорский муниципальный район	15634000	Красногорское ГП	Пгт Красная Гора, пер. Партизанский д. 15	52.997262, 31.586953	1	0,75							
1932	Красногорский муниципальный район	15634000	Красногорское ГП	Пгт Красная Гора, пер. Партизанский д. 21	52.996907, 31.591508	1	0,75							
1933	Красногорский муниципальный район	15634000	Красногорское ГП	Пгт Красная Гора, пер. Партизанский д. 31	52.996678, 31.594026	1	0,75							
1934	Красногорский муниципальный район	15634000	Красногорское ГП	Пгт Красная Гора, пер. Майский, 1	53.003508, 31.596781	1	0,75							
1935	Красногорский муниципальный район	15634000	Красногорское ГП	Пгт Красная Гора, пер. Майский, 2	53.003152, 31.596116	1	0,75							
1936	Красногорский муниципальный район	15634000	Красногорское ГП	Пгт Красная Гора, пер. Майский, 3	53.003152, 31.596116	1	0,75							
1937	Красногорский муниципальный район	15634000	Красногорское ГП	Пгт Красная Гора, пер. Майский, 4	53.002375, 31.595955	1	0,75							
1938	Красногорский муниципальный район	15634000	Красногорское ГП	Пгт Красная Гора, пер. Майский, 6	53.002394, 31.597382	1	0,75							
1939	Красногорский муниципальный район	15634000	Красногорское ГП	Пгт Красная Гора, пер. Майский, 8	53.001721, 31.594925	1	0,75							
1940	Красногорский муниципальный район	15634000	Красногорское ГП	Пгт Красная Гора, пер. Майский, 10	53.002148, 31.594281	1	0,75							
1941	Красногорский муниципальный район	15634000	Красногорское ГП	Пгт Красная Гора, пер. Майский, 12	53.002563, 31.593637	1	0,75							
1942	Красногорский муниципальный район	15634000	Красногорское ГП	Пгт Красная Гора, ул. Мелиоративная, 1	53.004041, 31.573215	1	0,75							

№ п/п	Данные о нахождении мест (площадок) накопления твердых коммунальных отходов					Контейнеры для несортированных отходов			Контейнеры для утилизируемых отходов (раздельный сбор)			Контейнеры для сбора крупногабаритных отходов (бункеры)		
	Муниципальный район/городской округ	ОКТМО	Наименование административно-территориальной единицы	Адрес места накопления ТКО	Координаты мест накопления	Кол-во	Емкость (отдельного контейнера), куб. м	Материал контейнера	Кол-во	Емкость (отдельного контейнера), куб. м	Материал контейнера	Кол-во	Емкость (отдельного контейнера), куб. м	Материал контейнера
1943	Красногорский муниципальный район	15634000	Красногорское ГП	Пгт Красная Гора, ул. Мелиоративная, 19	53.003893, 31.576373	1	0,75							
1944	Красногорский муниципальный район	15634000	Красногорское ГП	Пгт Красная Гора, ул. Мелиоративная, 4	53.003942, 31.572488	1	0,75							
1945	Красногорский муниципальный район	15634000	Красногорское ГП	Пгт Красная Гора, пер. Юность, 6	53.003959, 31.599692	1	0,75							
1946	Красногорский муниципальный район	15634000	Красногорское ГП	Пгт Красная Гора, ул.Шоссейная, 2	52.995547, 31.602824	1	0,75							
1947	Красногорский муниципальный район	15634000	Красногорское ГП	Пгт Красная Гора, ул.Шоссейная, 8	52.995090, 31.606880	1	0,75							
1948	Красногорский муниципальный район	15634000	Красногорское ГП	Пгт Красная Гора, ул.Шоссейная, 14	52.994851, 31.608785	1	0,75							
1949	Красногорский муниципальный район	15634000	Красногорское ГП	Пгт Красная Гора, ул.Шоссейная, 16	52.994780, 31.609574	1	0,75							
1950	Красногорский муниципальный район	15634000	Красногорское ГП	Пгт Красная Гора, ул.Шоссейная, 18	52.994715, 31.610094	1	0,75							
1951	Красногорский муниципальный район	15634000	Красногорское ГП	Пгт Красная Гора, ул.Шоссейная, 22	52.994540, 31.611559	1	0,75							
1952	Красногорский муниципальный район	15634000	Красногорское ГП	Пгт Красная Гора, ул.Шоссейная, 23	52.995116, 31.611575	1	0,75							
1953	Красногорский муниципальный район	15634000	Красногорское ГП	Пгт Красная Гора, ул.Шоссейная, 26	52.995116, 31.611575	1	0,75							
1954	Красногорский муниципальный район	15634000	Красногорское ГП	Пгт Красная Гора, ул.Шоссейная, 30	52.994381, 31.613399	1	0,75							
1955	Красногорский муниципальный район	15634000	Красногорское ГП	Пгт Красная Гора, ул.Шоссейная, 31	52.995055, 31.613967	1	0,75							
1956	Красногорский муниципальный район	15634000	Красногорское ГП	Пгт Красная Гора, ул.Южная, 6	53.000174, 31.590237	1	0,75							
1957	Красногорский муниципальный район	15634000	Красногорское ГП	Пгт Красная Гора, ул.Южная, 19	52.997844, 31.593511	1	0,75							
1958	Красногорский муниципальный район	15634000	Красногорское ГП	Пгт Красная Гора, ул.Южная, 33	52.997037, 31.595108	1	0,75							
1959	Красногорский муниципальный район	15634000	Красногорское ГП	Пгт Красная Гора, ул.Южная, 11	52.999383, 31.591937	1	0,75							
1960	Красногорский муниципальный район	15634000	Красногорское ГП	Пгт Красная Гора, ул.Южная, 20	52.998489, 31.592006	1	0,75							
1961	Красногорский муниципальный район	15634000	Красногорское ГП	Пгт Красная Гора, ул.Южная 22	52.998318, 31.592258	1	0,75							

№ п/п	Данные о нахождении мест (площадок) накопления твердых коммунальных отходов					Контейнеры для несортированных отходов			Контейнеры для утилизируемых отходов (раздельный сбор)			Контейнеры для сбора крупногабаритных отходов (бункеры)		
	Муниципальный район/городской округ	ОКТМО	Наименование административно-территориальной единицы	Адрес места накопления ТКО	Координаты мест накопления	Кол-во	Емкость (отдельного контейнера), куб. м	Материал контейнера	Кол-во	Емкость (отдельного контейнера), куб. м	Материал контейнера	Кол-во	Емкость (отдельного контейнера), куб. м	Материал контейнера
1962	Красногорский муниципальный район	15634000	Красногорское ГП	Пгт Красная Гора, ул.Южная, 32	52.997408, 31.594200	1	0,75							
1963	Красногорский муниципальный район	15634000	Красногорское ГП	Пгт Красная Гора, ул.Юбилейная, 25/1	52.997860, 31.599727	1	0,75							
1964	Красногорский муниципальный район	15634000	Красногорское ГП	Пгт Красная Гора, ул.Юбилейная, 29	52.997447, 31.600502	1	0,75							
1965	Красногорский муниципальный район	15634000	Красногорское ГП	Пгт Красная Гора, ул.Юбилейная 2	52.999932, 31.596076	1	0,75							
1966	Красногорский муниципальный район	15634000	Красногорское ГП	Пгт Красная Гора, ул.Юбилейная 10	52.998549, 31.598372	1	0,75							
1967	Красногорский муниципальный район	15634000	Красногорское ГП	Пгт Красная Гора, ул.Юбилейная 14	52.998127, 31.599021	1	0,75							
1968	Красногорский муниципальный район	15634000	Красногорское ГП	Пгт Красная Гора, ул.Юбилейная 20	52.997465, 31.600223	1	0,75							
1969	Красногорский муниципальный район	15634000	Красногорское ГП	Пгт Красная Гора, ул.Юбилейная 21	52.998536, 31.598644	1	0,75							
1970	Красногорский муниципальный район	15634000	Красногорское ГП	Пгт Красная Гора, ул.Юбилейная 22	52.997269, 31.600575	1	0,75							
1971	Красногорский муниципальный район	15634000	Красногорское ГП	Пгт Красная Гора, ул.Юбилейная 23	52.998049, 31.599433	1	0,75							
1972	Красногорский муниципальный район	15634000	Красногорское ГП	Пгт Красная Гора, ул. Октябрьская 7	53.001196, 31.602789	1	0,75							
1973	Красногорский муниципальный район	15634000	Красногорское ГП	Пгт Красная Гора, ул. Октябрьская 21	52.999838, 31.602440	1	0,75							
1974	Красногорский муниципальный район	15634000	Красногорское ГП	Пгт Красная Гора, ул. Октябрьская 33	52.998473, 31.602180	1	0,75							
1975	Красногорский муниципальный район	15634000	Красногорское ГП	Пгт Красная Гора, ул. Октябрьская 41	52.998473, 31.602180	1	0,75							
1976	Красногорский муниципальный район	15634000	Красногорское ГП	Пгт Красная Гора, ул. Октябрьская 8	53.003306, 31.602783	1	0,75							
1977	Красногорский муниципальный район	15634000	Красногорское ГП	Пгт Красная Гора, ул.Октябрьская 8а	53.003168, 31.602821	1	0,75							
1978	Красногорский муниципальный район	15634000	Красногорское ГП	Пгт Красная Гора, ул.Октябрьская 42	52.999287, 31.602080	1	0,75							
1979	Красногорский муниципальный район	15634000	Красногорское ГП	Пгт Красная Гора, ул.Октябрьская 50	52.997983, 31.601807	1	0,75							
1980	Красногорский муниципальный район	15634000	Красногорское ГП	Пгт Красная Гора, ул.Чкалова 10	52.998575, 31.605963	1	0,75							

№ п/п	Данные о нахождении мест (площадок) накопления твердых коммунальных отходов					Контейнеры для несортированных отходов			Контейнеры для утилизируемых отходов (раздельный сбор)			Контейнеры для сбора крупногабаритных отходов (бункеры)		
	Муниципальный район/городской округ	ОКТМО	Наименование административно-территориальной единицы	Адрес места накопления ТКО	Координаты мест накопления	Кол-во	Емкость (отдельного контейнера), куб. м	Материал контейнера	Кол-во	Емкость (отдельного контейнера), куб. м	Материал контейнера	Кол-во	Емкость (отдельного контейнера), куб. м	Материал контейнера
1981	Красногорский муниципальный район	15634000	Красногорское ГП	Пгт Красная Гора, ул.Чкалова 25	53.000256, 31.608152	1	0,75							
1982	Красногорский муниципальный район	15634000	Красногорское ГП	Пгт Красная Гора, пер.Кооперативный 1	52.998411, 31.604178	1	0,75							
1983	Красногорский муниципальный район	15634000	Красногорское ГП	Пгт Красная Гора, пер.Кооперативный 4	52.998810, 31.603724	1	0,75							
1984	Красногорский муниципальный район	15634000	Красногорское ГП	Пгт Красная Гора, ул.Пролетарская 6	52.997315, 31.606586	1	0,75							
1985	Красногорский муниципальный район	15634000	Красногорское ГП	Пгт Красная Гора, ул.Пролетарская 16	52.997088, 31.604269	1	0,75							
1986	Красногорский муниципальный район	15634000	Красногорское ГП	Пгт Красная Гора, ул.Пролетарская 9	52.997210, 31.606300	1	0,75							
1987	Красногорский муниципальный район	15634000	Красногорское ГП	Пгт Красная Гора, ул.Пролетарская 17	52.997014, 31.604669	1	0,75							
1988	Красногорский муниципальный район	15634000	Красногорское ГП	Пгт Красная Гора, ул.Пролетарская 19	52.996985, 31.604288	1	0,75							
1989	Красногорский муниципальный район	15634000	Красногорское ГП	Пгт Красная Гора, ул.Молодёжная 34	52.998339, 31.612756	1	0,75							
1990	Красногорский муниципальный район	15634000	Красногорское ГП	Пгт Красная Гора, ул.Молодёжная 16	53.000174, 31.609993	1	0,75							
1991	Красногорский муниципальный район	15634000	Красногорское ГП	Пгт Красная Гора, ул.Молодёжная 18	52.999921, 31.610361	1	0,75							
1992	Красногорский муниципальный район	15634000	Красногорское ГП	Пгт Красная Гора, ул.Молодёжная 28	52.998905, 31.611932	1	0,75							
1993	Красногорский муниципальный район	15634000	Красногорское ГП	Пгт Красная Гора, ул.Молодёжная 37	52.998682, 31.612423	1	0,75							
1994	Красногорский муниципальный район	15634000	Красногорское ГП	Пгт Красная Гора, ул.Луговая 3	53.004380, 31.610372	1	0,75							
1995	Красногорский муниципальный район	15634000	Красногорское ГП	Пгт Красная Гора, ул.Луговая 9	53.000023, 31.615815	1	0,75							
1996	Красногорский муниципальный район	15634000	Красногорское ГП	Пгт Красная Гора, ул.Луговая 22	53.001865, 31.615059	1	0,75							
1997	Красногорский муниципальный район	15634000	Красногорское ГП	Пгт Красная Гора, ул.Луговая 2	53.004050, 31.609551	1	0,75							
1998	Красногорский муниципальный район	15634000	Красногорское ГП	Пгт Красная Гора, ул.Луговая 15	53.000201, 31.615597	1	0,75							
1999	Красногорский муниципальный район	15634000	Красногорское ГП	Пгт Красная Гора, пер.Солнечный 8	53.002524, 31.611442	1	0,75							

№ п/п	Данные о нахождении мест (площадок) накопления твердых коммунальных отходов					Контейнеры для несортированных отходов			Контейнеры для утилизируемых отходов (раздельный сбор)			Контейнеры для сбора крупногабаритных отходов (бункеры)		
	Муниципальный район/городской округ	ОКТМО	Наименование административно-территориальной единицы	Адрес места накопления ТКО	Координаты мест накопления	Кол-во	Емкость (отдельного контейнера), куб. м	Материал контейнера	Кол-во	Емкость (отдельного контейнера), куб. м	Материал контейнера	Кол-во	Емкость (отдельного контейнера), куб. м	Материал контейнера
2000	Красногорский муниципальный район	15634000	Красногорское ГП	Пгт Красная Гора, пер.Солнечный 20	53.002827, 31.612054	1	0,75							
2001	Красногорский муниципальный район	15634000	Красногорское ГП	Пгт Красная Гора, пер.Солнечный 15	53.003408, 31.612981	1	0,75							
2002	Красногорский муниципальный район	15634000	Красногорское ГП	Пгт Красная Гора, пер.Рабочий 3	53.003299, 31.610792	1	0,75							
2003	Красногорский муниципальный район	15634000	Красногорское ГП	Пгт Красная Гора, пер.Мирный 7	52.996248, 31.606338	1	0,75							
2004	Красногорский муниципальный район	15634000	Красногорское ГП	Пгт Красная Гора, ул.Мира 9	53.007266, 31.614856	1	0,75							
2005	Красногорский муниципальный район	15634000	Красногорское ГП	Пгт Красная Гора, ул.Мира 27	53.008191, 31.618777	1	0,75							
2006	Красногорский муниципальный район	15634000	Красногорское ГП	Пгт Красная Гора, ул.Мира 1	53.008027, 31.613737	1	0,75							
2007	Красногорский муниципальный район	15634000	Красногорское ГП	Пгт Красная Гора, ул.Мира 2	53.007831, 31.613850	1	0,75							
2008	Красногорский муниципальный район	15634000	Красногорское ГП	Пгт Красная Гора, ул.Мира 9	53.007287, 31.614872	1	0,75							
2009	Красногорский муниципальный район	15634000	Красногорское ГП	Пгт Красная Гора, ул.Мира 25	53.008122, 31.618277	1	0,75							
2010	Красногорский муниципальный район	15634000	Красногорское ГП	Пгт Красная Гора, ул.Мира 29	53.008226, 31.618972	1	0,75							
2011	Красногорский муниципальный район	15634000	Красногорское ГП	Пгт Красная Гора, ул.Совхозная 3	53.009788, 31.614393	1	0,75							
2012	Красногорский муниципальный район	15634000	Красногорское ГП	Пгт Красная Гора, ул.Совхозная 20	53.011111, 31.616035	1	0,75							
2013	Красногорский муниципальный район	15634000	Красногорское ГП	Пгт Красная Гора, ул.Совхозная 28	53.011926, 31.617295	1	0,75							
2014	Красногорский муниципальный район	15634000	Красногорское ГП	Пгт Красная Гора, ул.Совхозная 30	53.012103, 31.617537	1	0,75							
2015	Красногорский муниципальный район	15634000	Красногорское ГП	Пгт Красная Гора, ул.Совхозная 34	53.012447, 31.618100	1	0,75							
2016	Красногорский муниципальный район	15634000	Красногорское ГП	Пгт Красная Гора, ул.Совхозная 36	53.012606, 31.618341	1	0,75							
2017	Красногорский муниципальный район	15634000	Красногорское ГП	Пгт Красная Гора, ул.Совхозная 40	53.012960, 31.618897	1	0,75							
2018	Красногорский муниципальный район	15634000	Красногорское ГП	Пгт Красная Гора, пер.Совхозный 2	53.013235, 31.618381	1	0,75							

№ п/п	Данные о нахождении мест (площадок) накопления твердых коммунальных отходов					Контейнеры для несортированных отходов			Контейнеры для утилизируемых отходов (раздельный сбор)			Контейнеры для сбора крупногабаритных отходов (бункеры)		
	Муниципальный район/городской округ	ОКТМО	Наименование административно-территориальной единицы	Адрес места накопления ТКО	Координаты мест накопления	Кол-во	Емкость (отдельного контейнера), куб. м	Материал контейнера	Кол-во	Емкость (отдельного контейнера), куб. м	Материал контейнера	Кол-во	Емкость (отдельного контейнера), куб. м	Материал контейнера
2019	Красногорский муниципальный район	15634000	Красногорское ГП	Пгт Красная Гора, пер.Совхозный 4	53.013467, 31.617893	1	0,75							
2020	Красногорский муниципальный район	15634000	Красногорское ГП	Пгт Красная Гора, пер.Совхозный 8	53.014554, 31.618276	1	0,75							
2021	Красногорский муниципальный район	15634000	Красногорское ГП	Пгт Красная Гора, ул.Красноармейская 9/1	52.999075, 31.605554	1	0,75							
2022	Красногорский муниципальный район	15634000	Красногорское ГП	Пгт Красная Гора, ул.Красноармейская 21	52.997520, 31.607968	1	0,75							
2023	Красногорский муниципальный район	15634000	Красногорское ГП	Пгт Красная Гора, ул.Красноармейская 9	52.999235, 31.605283	1	0,75							
2024	Красногорский муниципальный район	15634000	Красногорское ГП	Пгт Красная Гора, ул.Красноармейская 11	52.998912, 31.605806	1	0,75							
2025	Красногорский муниципальный район	15634000	Красногорское ГП	Пгт Красная Гора, ул.Красноармейская 13	52.998608, 31.606321	1	0,75							
2026	Красногорский муниципальный район	15634000	Красногорское ГП	Пгт Красная Гора, ул.Красноармейская 15	52.998303, 31.606811	1	0,75							
2027	Красногорский муниципальный район	15634000	Красногорское ГП	Пгт Красная Гора, ул.Красноармейская 17	52.998084, 31.607128	1	0,75							
2028	Красногорский муниципальный район	15634000	Красногорское ГП	Пгт Красная Гора, ул.Красноармейская 19	52.997824, 31.607501	1	0,75							
2029	Красногорский муниципальный район	15634000	Красногорское ГП	Пгт Красная Гора, ул.Красноармейская 23	52.997286, 31.608323	1	0,75							
2030	Красногорский муниципальный район	15634000	Красногорское ГП	Пгт Красная Гора, ул.Новозыбковская 6	52.993564, 31.600904	1	0,75							
2031	Красногорский муниципальный район	15634000	Красногорское ГП	Пгт Красная Гора, ул.Фокина 9	52.995801, 31.612919	1	0,75							
2032	Красногорский муниципальный район	15634000	Красногорское ГП	Пгт Красная Гора, ул.Фокина 6	52.996167, 31.612750	1	0,75							
2033	Красногорский муниципальный район	15634000	Красногорское ГП	Пгт Красная Гора, ул.Прогресс 6	52.993857, 31.607157	1	0,75							
2034	Красногорский муниципальный район	15634000	Красногорское ГП	Пгт Красная Гора, ул.Прогресс 12	52.993171, 31.607017	1	0,75							
2035	Красногорский муниципальный район	15634000	Красногорское ГП	Пгт Красная Гора, ул.Прогресс 1	52.994301, 31.607468	1	0,75							
2036	Красногорский муниципальный район	15634000	Красногорское ГП	Пгт Красная Гора, ул.Прогресс 2	52.994317, 31.607216	1	0,75							
2037	Красногорский муниципальный район	15634000	Красногорское ГП	Пгт Красная Гора, ул.Прогресс 3	52.994039, 31.607425	1	0,75							

№ п/п	Данные о нахождении мест (площадок) накопления твердых коммунальных отходов					Контейнеры для несортированных отходов			Контейнеры для утилизируемых отходов (раздельный сбор)			Контейнеры для сбора крупногабаритных отходов (бункеры)		
	Муниципальный район/городской округ	ОКТМО	Наименование административно-территориальной единицы	Адрес места накопления ТКО	Координаты мест накопления	Кол-во	Емкость (отдельного контейнера), куб. м	Материал контейнера	Кол-во	Емкость (отдельного контейнера), куб. м	Материал контейнера	Кол-во	Емкость (отдельного контейнера), куб. м	Материал контейнера
2038	Красногорский муниципальный район	15634000	Красногорское ГП	Пгт Красная Гора, ул.Прогресс 4 .	52.994081, 31.607168	1	0,75							
2039	Красногорский муниципальный район	15634000	Красногорское ГП	Пгт Красная Гора, ул.Прогресс 5 .	52.993848, 31.607355	1	0,75							
2040	Красногорский муниципальный район	15634000	Красногорское ГП	Пгт Красная Гора, ул.Прогресс 7 .	52.993602, 31.607318	1	0,75							
2041	Красногорский муниципальный район	15634000	Красногорское ГП	Пгт Красная Гора, ул.Прогресс 8 .	52.993621, 31.607082	1	0,75							
2042	Красногорский муниципальный район	15634000	Красногорское ГП	Пгт Красная Гора, ул.Прогресс 11 .	52.993081, 31.607151	1	0,75							
2043	Красногорский муниципальный район	15634000	Красногорское ГП	Пгт Красная Гора, ул.Прогресс 11а .	52.992901, 31.607090	1	0,75							
2044	Красногорский муниципальный район	15634000	Красногорское ГП	Пгт Красная Гора, ул.Прогресс 13 .	52.992731, 31.607066	1	0,75							
2045	Красногорский муниципальный район	15634000	Красногорское ГП	Пгт Красная Гора, ул.Прогресс 16 .	52.992239, 31.606738	1	0,75							
2046	Красногорский муниципальный район	15634000	Красногорское ГП	Пгт Красная Гора, ул.Прогресс 17 .	52.991482, 31.608230	1	0,75							
2047	Красногорский муниципальный район	15634000	Красногорское ГП	Пгт Красная Гора, ул.Олимпийская 2	52.994918, 31.605817	1	0,75							
2048	Красногорский муниципальный район	15634000	Красногорское ГП	Пгт Красная Гора, ул.Олимпийская 3а	52.994200, 31.605814	1	0,75							
2049	Красногорский муниципальный район	15634000	Красногорское ГП	Пгт Красная Гора, ул.Олимпийская 10	52.993928, 31.605535	1	0,75							
2050	Красногорский муниципальный район	15634000	Красногорское ГП	Пгт Красная Гора, ул.Олимпийская 1 .	52.994674, 31.605935	1	0,75							
2051	Красногорский муниципальный район	15634000	Красногорское ГП	Пгт Красная Гора, ул.Олимпийская 3 .	52.994392, 31.605863	1	0,75							
2052	Красногорский муниципальный район	15634000	Красногорское ГП	Пгт Красная Гора, ул.Олимпийская 5 .	52.993997, 31.605758	1	0,75							
2053	Красногорский муниципальный район	15634000	Красногорское ГП	Пгт Красная Гора, ул.Олимпийская 6 .	52.994360, 31.605667	1	0,75							
2054	Красногорский муниципальный район	15634000	Красногорское ГП	Пгт Красная Гора, ул.Олимпийская 7 .	52.993698, 31.605511	1	0,75							
2055	Красногорский муниципальный район	15634000	Красногорское ГП	Пгт Красная Гора, ул.Олимпийская 8 .	52.993698, 31.605511	1	0,75							
2056	Красногорский муниципальный район	15634000	Красногорское ГП	Пгт Красная Гора, ул.Олимпийская 12 .	52.993698, 31.605511	1	0,75							

№ п/п	Данные о нахождении мест (площадок) накопления твердых коммунальных отходов					Контейнеры для несортированных отходов			Контейнеры для утилизируемых отходов (раздельный сбор)			Контейнеры для сбора крупногабаритных отходов (бункеры)		
	Муниципальный район/городской округ	ОКТМО	Наименование административно-территориальной единицы	Адрес места накопления ТКО	Координаты мест накопления	Кол-во	Емкость (отдельного контейнера), куб. м	Материал контейнера	Кол-во	Емкость (отдельного контейнера), куб. м	Материал контейнера	Кол-во	Емкость (отдельного контейнера), куб. м	Материал контейнера
2057	Красногорский муниципальный район	15634000	Красногорское ГП	Пгт Красная Гора, ул.Олимпийская 16	52.993272, 31.605417	1	0,75							
2058	Красногорский муниципальный район	15634000	Красногорское ГП	Пгт Красная Гора, ул.8 Марта 2	52.990160, 31.622468	1	0,75							
2059	Красногорский муниципальный район	15634000	Красногорское ГП	Пгт Красная Гора, ул.8 Марта 19	52.989162, 31.622567	1	0,75							
2060	Красногорский муниципальный район	15634000	Красногорское ГП	Пгт Красная Гора, ул.8 Марта 1	52.990441, 31.621048	1	0,75							
2061	Красногорский муниципальный район	15634000	Красногорское ГП	Пгт Красная Гора, пер.Ольховый 8	52.986990, 31.620620	1	0,75							
2062	Красногорский муниципальный район	15634000	Красногорское ГП	Пгт Красная Гора, пер.Ольховый 13	52.985674, 31.619465	1	0,75							
2063	Красногорский муниципальный район	15634000	Красногорское ГП	Пгт Красная Гора, ул.Спортивная 7	52.991657, 31.621705	1	0,75							
2064	Красногорский муниципальный район	15634000	Красногорское ГП	Пгт Красная Гора, ул.Спортивная 17	52.991446, 31.623827	1	0,75							
2065	Красногорский муниципальный район	15634000	Красногорское ГП	Пгт Красная Гора, ул.Спортивная 24	52.991250, 31.624900	1	0,75							
2066	Красногорский муниципальный район	15634000	Красногорское ГП	Пгт Красная Гора, ул.Спортивная 11	52.991568, 31.622530	1	0,75							
2067	Красногорский муниципальный район	15634000	Красногорское ГП	Пгт Красная Гора, ул.Спортивная 20	52.991328, 31.624259	1	0,75							
2068	Красногорский муниципальный район	15634000	Красногорское ГП	Пгт Красная Гора, ул.Центральная 16	53.004584, 31.582343	1	0,75							
2069	Красногорский муниципальный район	15634000	Красногорское ГП	Пгт Красная Гора, ул.Центральная 19	53.008854, 31.588954	1	0,75							
2070	Красногорский муниципальный район	15634000	Красногорское ГП	Пгт Красная Гора, ул.Центральная 27	53.009875, 31.589976	1	0,75							
2071	Красногорский муниципальный район	15634000	Красногорское ГП	Пгт Красная Гора, ул.Центральная 62	53.013303, 31.592866	1	0,75							
2072	Красногорский муниципальный район	15634000	Красногорское ГП	Пгт Красная Гора, ул.Центральная 73	53.015643, 31.592901	1	0,75							
2073	Красногорский муниципальный район	15634000	Красногорское ГП	Пгт Красная Гора, ул.Центральная 100	53.018245, 31.589255	1	0,75							
2074	Красногорский муниципальный район	15634000	Красногорское ГП	Пгт Красная Гора, ул.Центральная 106	53.018861, 31.588155	1	0,75							
2075	Красногорский муниципальный район	15634000	Красногорское ГП	Пгт Красная Гора, ул.Центральная 114	53.019667, 31.586876	1	0,75							

№ п/п	Данные о нахождении мест (площадок) накопления твердых коммунальных отходов					Контейнеры для несортированных отходов			Контейнеры для утилизируемых отходов (раздельный сбор)			Контейнеры для сбора крупногабаритных отходов (бункеры)		
	Муниципальный район/городской округ	ОКТМО	Наименование административно-территориальной единицы	Адрес места накопления ТКО	Координаты мест накопления	Кол-во	Емкость (отдельного контейнера), куб. м	Материал контейнера	Кол-во	Емкость (отдельного контейнера), куб. м	Материал контейнера	Кол-во	Емкость (отдельного контейнера), куб. м	Материал контейнера
2076	Красногорский муниципальный район	15634000	Красногорское ГП	Пгт Красная Гора, ул.Центральная 1а .	53.006895, 31.585665	1	0,75							
2077	Красногорский муниципальный район	15634000	Красногорское ГП	Пгт Красная Гора, ул.Техническая 3	53.005873, 31.582667	1	0,75							
2078	Красногорский муниципальный район	15634000	Красногорское ГП	Пгт Красная Гора, ул.Техническая 9	53.006651, 31.583217	1	0,75							
2079	Красногорский муниципальный район	15634000	Красногорское ГП	Пгт Красная Гора, ул.Техническая 10	53.006348, 31.584202	1	0,75							
2080	Красногорский муниципальный район	15634000	Красногорское ГП	Пгт Красная Гора, ул.Техническая 18 .	53.007018, 31.582394	1	0,75							
2081	Красногорский муниципальный район	15634000	Красногорское ГП	Пгт Красная Гора, пер.Овражный 7	53.008988, 31.585130	1	0,75							
2082	Красногорский муниципальный район	15634000	Красногорское ГП	Пгт Красная Гора, ул.Пионерская 15	53.009815, 31.590270	1	0,75							
2083	Красногорский муниципальный район	15634000	Красногорское ГП	Пгт Красная Гора, ул.Пионерская 33	53.011004, 31.585252	1	0,75							
2084	Красногорский муниципальный район	15634000	Красногорское ГП	Пгт Красная Гора, ул.Пионерская 37	53.011004, 31.585252	1	0,75							
2085	Красногорский муниципальный район	15634000	Красногорское ГП	Пгт Красная Гора, ул.Пионерская 41	53.011247, 31.584315	1	0,75							
2086	Красногорский муниципальный район	15634000	Красногорское ГП	Пгт Красная Гора, ул.Пионерская 21 .	53.010285, 31.588414	1	0,75							
2087	Красногорский муниципальный район	15634000	Красногорское ГП	Пгт Красная Гора, ул.Пионерская 32 .	53.011152, 31.585105	1	0,75							
2088	Красногорский муниципальный район	15634000	Красногорское ГП	Пгт Красная Гора, ул.Пионерская 34 .	53.011258, 31.584643	1	0,75							
2089	Красногорский муниципальный район	15634000	Красногорское ГП	Пгт Красная Гора, ул.им.Лысенко 1	53.012390, 31.584327	1	0,75							
2090	Красногорский муниципальный район	15634000	Красногорское ГП	Пгт Красная Гора, ул.им.Лысенко 22	53.016524, 31.587835	1	0,75							
2091	Красногорский муниципальный район	15634000	Красногорское ГП	Пгт Красная Гора, ул.им.Лысенко 31	53.016524, 31.587835	1	0,75							
2092	Красногорский муниципальный район	15634000	Красногорское ГП	Пгт Красная Гора, ул.им.Лысенко 51	53.015216, 31.588402	1	0,75							
2093	Красногорский муниципальный район	15634000	Красногорское ГП	Пгт Красная Гора, ул.им.Лысенко 9 .	53.013252, 31.585472	1	0,75							
2094	Красногорский муниципальный район	15634000	Красногорское ГП	Пгт Красная Гора, ул.им.Лысенко 12 .	53.014831, 31.586631	1	0,75							

№ п/п	Данные о нахождении мест (площадок) накопления твердых коммунальных отходов					Контейнеры для несортированных отходов			Контейнеры для утилизируемых отходов (раздельный сбор)			Контейнеры для сбора крупногабаритных отходов (бункеры)		
	Муниципальный район/городской округ	ОКТМО	Наименование административно-территориальной единицы	Адрес места накопления ТКО	Координаты мест накопления	Кол-во	Емкость (отдельного контейнера), куб. м	Материал контейнера	Кол-во	Емкость (отдельного контейнера), куб. м	Материал контейнера	Кол-во	Емкость (отдельного контейнера), куб. м	Материал контейнера
2095	Красногорский муниципальный район	15634000	Красногорское ГП	Пгт Красная Гора, ул.им.Лысенко 13	53.013711, 31.585821	1	0,75							
2096	Красногорский муниципальный район	15634000	Красногорское ГП	Пгт Красная Гора, ул.им.Лысенко 18	53.015536, 31.587044	1	0,75							
2097	Красногорский муниципальный район	15634000	Красногорское ГП	Пгт Красная Гора, ул.им.Лысенко 21	53.014727, 31.586411	1	0,75							
2098	Красногорский муниципальный район	15634000	Красногорское ГП	Пгт Красная Гора, ул.им.Лысенко 28	53.014028, 31.587575	1	0,75							
2099	Красногорский муниципальный район	15634000	Красногорское ГП	Пгт Красная Гора, ул.им.Лысенко 35	53.017026, 31.588353	1	0,75							
2100	Красногорский муниципальный район	15634000	Красногорское ГП	Пгт Красная Гора, пер.Школьный 5	53.014313, 31.583940	1	0,75							
2101	Красногорский муниципальный район	15634000	Красногорское ГП	Пгт Красная Гора, пер.Школьный 9	53.014533, 31.583030	1	0,75							
2102	Красногорский муниципальный район	15634000	Красногорское ГП	Пгт Красная Гора, ул.Тамбовская 2	53.010383, 31.578133	1	0,75							
2103	Красногорский муниципальный район	15634000	Красногорское ГП	Пгт Красная Гора, ул.Тамбовская 8	53.010771, 31.579641	1	0,75							
2104	Красногорский муниципальный район	15634000	Красногорское ГП	Пгт Красная Гора, ул.Тамбовская 11	53.011377, 31.579900	1	0,75							
2105	Красногорский муниципальный район	15634000	Красногорское ГП	Пгт Красная Гора, ул.Тамбовская 14	53.011316, 31.581211	1	0,75							
2106	Красногорский муниципальный район	15634000	Красногорское ГП	Пгт Красная Гора, ул.Тамбовская 26	53.015657, 31.584346	1	0,75							
2107	Красногорский муниципальный район	15634000	Красногорское ГП	Пгт Красная Гора, ул.Садовая 1	53.018005, 31.591207	1	0,75							
2108	Красногорский муниципальный район	15634000	Красногорское ГП	Пгт Красная Гора, ул.Садовая 4	53.017899, 31.592052	1	0,75							
2109	Красногорский муниципальный район	15634000	Красногорское ГП	Пгт Красная Гора, пер.Садовый 1	53.015891, 31.594464	1	0,75							
2110	Красногорский муниципальный район	15634000	Красногорское ГП	Пгт Красная Гора, пер.Садовый 14	53.017359, 31.594333	1	0,75							
2111	Красногорский муниципальный район	15634000	Красногорское ГП	Пгт Красная Гора, пер.Цветочный 3	53.016991, 31.593229	1	0,75							
2112	Красногорский муниципальный район	15634000	Красногорское ГП	Пгт Красная Гора, пер.Урожайный 7	53.015890, 31.596015	1	0,75							
2113	Красногорский муниципальный район	15634000	Красногорское ГП	Пгт Красная Гора, пер.Урожайный 4	53.015776, 31.595888	1	0,75							

№ п/п	Данные о нахождении мест (площадок) накопления твердых коммунальных отходов					Контейнеры для несортированных отходов			Контейнеры для утилизируемых отходов (раздельный сбор)			Контейнеры для сбора крупногабаритных отходов (бункеры)		
	Муниципальный район/городской округ	ОКТМО	Наименование административно-территориальной единицы	Адрес места накопления ТКО	Координаты мест накопления	Кол-во	Емкость (отдельного контейнера), куб. м	Материал контейнера	Кол-во	Емкость (отдельного контейнера), куб. м	Материал контейнера	Кол-во	Емкость (отдельного контейнера), куб. м	Материал контейнера
2114	Красногорский муниципальный район	15634000	Красногорское ГП	Пгт Красная Гора, пер.Московский 9	53.015216, 31.590687	1	0,75							
2115	Красногорский муниципальный район	15634000	Красногорское ГП	Пгт Красная Гора, пер.Московский 14	53.015549, 31.590054	1	0,75							
2116	Красногорский муниципальный район	15634000	Красногорское ГП	Пгт Красная Гора, ул.Полевая 1	52.993989, 31.608954	1	0,75							
2117	Красногорский муниципальный район	15634000	Красногорское ГП	Пгт Красная Гора, ул.Полевая 3	52.993761, 31.608914	1	0,75							
2118	Красногорский муниципальный район	15634000	Красногорское ГП	Пгт Красная Гора, ул.Полевая 7а	52.992996, 31.608777	1	0,75							
2119	Красногорский муниципальный район	15634000	Красногорское ГП	Пгт Красная Гора, пер.Юбилейный 1	52.998193, 31.594207	1	0,75							
2120	Красногорский муниципальный район	15634000	Красногорское ГП	Пгт Красная Гора, ул.Новая 19	52.988771, 31.616866	1	0,75							
2121	Красногорский муниципальный район	15634000	Красногорское ГП	Пгт Красная Гора, ул.Палужская 24	53.012730, 31.578338	1	0,75							
2122	Красногорский муниципальный район	15634000	Красногорское ГП	Пгт Красная Гора, ул.Палужская 40	53.014714, 31.579840	1	0,75							
2123	Красногорский муниципальный район	15634000	Красногорское ГП	Пгт Красная Гора, ул.Палужская 42	53.014943, 31.579985	1	0,75							
2124	Красногорский муниципальный район	15634000	Красногорское ГП	Пгт Красная Гора, ул.Палужская 44	53.015150, 31.580189	1	0,75							
2125	Красногорский муниципальный район	15634000	Красногорское ГП	Пгт Красная Гора, ул.Палужская 54	53.016435, 31.581138	1	0,75							
2126	Красногорский муниципальный район	15634000	Красногорское ГП	Пгт Красная Гора, пер.Парковый 4	53.002092, 31.600063	1	0,75							
2127	Красногорский муниципальный район	15634000	Колюдовское СП	с. Колюды, ул. Колхозная, 26	53.084522, 31.417481	1	0,75							
2128	Красногорский муниципальный район	15634000	Колюдовское СП	с. Колюды, ул. Колхозная, 2	53.084522, 31.417481	1	0,75							
2129	Красногорский муниципальный район	15634000	Колюдовское СП	с. Колюды, пер. Южный, 8	53.084522, 31.417481	1	0,75							
2130	Красногорский муниципальный район	15634000	Колюдовское СП	с. Колюды, ул. Школьная, 10	53.084522, 31.417481	1	0,75							
2131	Красногорский муниципальный район	15634000	Колюдовское СП	с. Колюды, пер. Набережный, 1	53.084522, 31.417481	1	0,75							
2132	Красногорский муниципальный район	15634000	Колюдовское СП	с. Колюды, ул. Заозерная, 36	53.084522, 31.417481	1	0,75							

№ п/п	Данные о нахождении мест (площадок) накопления твердых коммунальных отходов					Контейнеры для несортированных отходов			Контейнеры для утилизируемых отходов (раздельный сбор)			Контейнеры для сбора крупногабаритных отходов (бункеры)		
	Муниципальный район/городской округ	ОКТМО	Наименование административно-территориальной единицы	Адрес места накопления ТКО	Координаты мест накопления	Кол-во	Емкость (отдельного контейнера), куб. м	Материал контейнера	Кол-во	Емкость (отдельного контейнера), куб. м	Материал контейнера	Кол-во	Емкость (отдельного контейнера), куб. м	Материал контейнера
2133	Красногорский муниципальный район	15634000	Колюдовское СП	с. Колюды, ул. Заозерная, 12	53.084522, 31.417481	1	0,75							
2134	Красногорский муниципальный район	15634000	Колюдовское СП	с. Колюды, ул. Первомайская, 32	53.084522, 31.417481	1	0,75							
2135	Красногорский муниципальный район	15634000	Колюдовское СП	с. Колюды, ул. Центральная, 3	53.084522, 31.417481	1	0,75							
2136	Красногорский муниципальный район	15634000	Колюдовское СП	с. Колюды, ул. Центральная, 9	53.084522, 31.417481	1	0,75							
2137	Красногорский муниципальный район	15634000	Колюдовское СП	с. Колюды, ул. Центральная, 22	53.084522, 31.417481	1	0,75							
2138	Красногорский муниципальный район	15634000	Колюдовское СП	с. Колюды, пер. Западный, 30	53.084522, 31.417481	1	0,75							
2139	Красногорский муниципальный район	15634000	Колюдовское СП	с. Колюды, ул. Зеленая, 12	53.084522, 31.417481	1	0,75							
2140	Красногорский муниципальный район	15634000	Колюдовское СП	с. Колюды, ул. Юбилейная, 2	53.084522, 31.417481	1	0,75							
2141	Красногорский муниципальный район	15634000	Колюдовское СП	с. Колюды, ул. Юбилейная, 9	53.084522, 31.417481	1	0,75							
2142	Красногорский муниципальный район	15634000	Колюдовское СП	с. Колюды, Ул. Зеленая д.15	53.069689,31 .374910	1	0,75							
2143	Красногорский муниципальный район	15634000	Колюдовское СП	с. Колюды, Ул.Центральная д.24	53.069689,31 .374910	1	0,75							
2144	Красногорский муниципальный район	15634000	Колюдовское СП	дер. Кургановка, ул. Центральная, 10	53.125695, 31.428908	1	0,75							
2145	Красногорский муниципальный район	15634000	Колюдовское СП	дер. Кургановка, ул. Центральная, 25	53.125695, 31.428908	1	0,75							
2146	Красногорский муниципальный район	15634000	Колюдовское СП	дер. Кургановка, ул. Центральная, 37	53.125695, 31.428908	1	0,75							
2147	Красногорский муниципальный район	15634000	Колюдовское СП	дер. Кургановка, ул. Центральная, 55	53.125695, 31.428908	1	0,75							
2148	Красногорский муниципальный район	15634000	Колюдовское СП	дер. Кургановка, ул. Центральная, 71	53.125695, 31.428908	1	0,75							
2149	Красногорский муниципальный район	15634000	Колюдовское СП	дер. Кургановка, ул. Центральная, 81	53.125695, 31.428908	1	0,75							
2150	Красногорский муниципальный район	15634000	Колюдовское СП	дер. Кургановка, ул. Центральная, 91	53.125695, 31.428908	1	0,75							
2151	Красногорский муниципальный район	15634000	Колюдовское СП	дер. Кургановка, ул. Новая, 1	53.125695, 31.428908	1	0,75							

№ п/п	Данные о нахождении мест (площадок) накопления твердых коммунальных отходов					Контейнеры для несортированных отходов			Контейнеры для утилизируемых отходов (раздельный сбор)			Контейнеры для сбора крупногабаритных отходов (бункеры)		
	Муниципальный район/городской округ	ОКТМО	Наименование административно-территориальной единицы	Адрес места накопления ТКО	Координаты мест накопления	Кол-во	Емкость (отдельного контейнера), куб. м	Материал контейнера	Кол-во	Емкость (отдельного контейнера), куб. м	Материал контейнера	Кол-во	Емкость (отдельного контейнера), куб. м	Материал контейнера
2152	Красногорский муниципальный район	15634000	Колюдовское СП	дер. Кургановка, ул. Новая, 9	53.125695, 31.428908	1	0,75							
2153	Красногорский муниципальный район	15634000	Колюдовское СП	дер. Фошное, ул. Юбилейная, 17	53.063477, 31.369313	1	0,75							
2154	Красногорский муниципальный район	15634000	Колюдовское СП	дер. Фошное, пер. Заречный, 2	53.063477, 31.369313	1	0,75							
2155	Красногорский муниципальный район	15634000	Колюдовское СП	дер. Фошное, ул. Комсомольская, 29	53.063477, 31.369313	1	0,75							
2156	Красногорский муниципальный район	15634000	Колюдовское СП	дер. Фошное, ул. Комсомольская, 15	53.063477, 31.369313	1	0,75							
2157	Красногорский муниципальный район	15634000	Колюдовское СП	дер. Фошное, ул. Октябрьская, 4	53.063477, 31.369313	1	0,75							
2158	Красногорский муниципальный район	15634000	Колюдовское СП	дер. Фошное, ул. Октябрьская, 34	53.063477, 31.369313	1	0,75							
2159	Красногорский муниципальный район	15634000	Колюдовское СП	дер. Фошное, ул. Октябрьская, 46	53.063477, 31.369313	1	0,75							
2160	Красногорский муниципальный район	15634000	Колюдовское СП	дер. Фошное, ул. Октябрьская, 58	53.063477, 31.369313	1	0,75							
2161	Красногорский муниципальный район	15634000	Колюдовское СП	дер. Фошное, ул. Октябрьская, 76	53.063477, 31.369313	1	0,75							
2162	Красногорский муниципальный район	15634000	Колюдовское СП	дер. Фошное, ул. Юбилейная д.11	53.066701, 31.369692	1	0,75							
2163	Красногорский муниципальный район	15634000	Колюдовское СП	Пос. Труд, ул. Трудовая, 2	53.069689,31.374910	1	0,75							
2164	Красногорский муниципальный район	15634000	Лотаковское СП	с. Лотаки ул.Школьная, д.6	53.125804, 31.581696	1	0,75							
2165	Красногорский муниципальный район	15634000	Лотаковское СП	с. Лотаки ул.Центральная, д. 4	53.127348, 31.580608	1	0,75							
2166	Красногорский муниципальный район	15634000	Лотаковское СП	с. Лотаки ул.Центральная, д. 61	53.134033, 31.572009	1	0,75							
2167	Красногорский муниципальный район	15634000	Лотаковское СП	с. Лотаки ул.Садовая, д.7	53.125445, 31.569881	1	0,75							
2168	Красногорский муниципальный район	15634000	Лотаковское СП	с. Лотаки ул.Садовая, д.12	53.126770, 31.569860	1	0,75							
2169	Красногорский муниципальный район	15634000	Лотаковское СП	с. Лотаки пер.Пролетарский, д.3	53.127638, 31.579185	1	0,75							
2170	Красногорский муниципальный район	15634000	Лотаковское СП	с. Лотаки ул.Набережная, д.27	53.128011, 31.574051	1	0,75							

№ п/п	Данные о нахождении мест (площадок) накопления твердых коммунальных отходов					Контейнеры для несортированных отходов			Контейнеры для утилизируемых отходов (раздельный сбор)			Контейнеры для сбора крупногабаритных отходов (бункеры)		
	Муниципальный район/городской округ	ОКТМО	Наименование административно-территориальной единицы	Адрес места накопления ТКО	Координаты мест накопления	Кол-во	Емкость (отдельного контейнера), куб. м	Материал контейнера	Кол-во	Емкость (отдельного контейнера), куб. м	Материал контейнера	Кол-во	Емкость (отдельного контейнера), куб. м	Материал контейнера
2171	Красногорский муниципальный район	15634000	Лотаковское СП	д. Кибирщина, ул.Школьная, д.9	53.179708, 31.592436	1	0,75							
2172	Красногорский муниципальный район	15634000	Лотаковское СП	д. Кибирщина, ул.Центральная, д. 8	53.184252, 31.595837	1	0,75							
2173	Красногорский муниципальный район	15634000	Лотаковское СП	д. Кибирщина, ул.Центральная, д. 14	53.189465, 31.595697	1	0,75							
2174	Красногорский муниципальный район	15634000	Лотаковское СП	д. Ларневск, ул.Центральная, д. 4	53.142134, 31.517031	1	0,75							
2175	Красногорский муниципальный район	15634000	Лотаковское СП	д. Ларневск, ул. Центральная, д. 16	53.145412, 31.517442	1	0,75							
2176	Красногорский муниципальный район	15634000	Лотаковское СП	д. Ларневск, ул. Молодежная, д.28	53.155009, 31.512896	1	0,75							
2177	Красногорский муниципальный район	15634000	Лотаковское СП	д. Ларневск, ул. Лесная, д.7	53.146382, 31.508619	1	0,75							
2178	Красногорский муниципальный район	15634000	Макаричское СП	д.Макаричи, ул.Центральная, д.4	53.088107, 31.642521	1	0,75							
2179	Красногорский муниципальный район	15634000	Макаричское СП	д.Макаричи, ул.Зеленая, д.1	53.085190, 31.639622	1	0,75							
2180	Красногорский муниципальный район	15634000	Макаричское СП	д.Макаричи, ул.Молодежная, д. 2	53.086463, 31.634419	1	0,75							
2181	Красногорский муниципальный район	15634000	Макаричское СП	д.Макаричи, ул. Молодежная, д. 41	53.091294, 31.635138	1	0,75							
2182	Красногорский муниципальный район	15634000	Макаричское СП	д.Макаричи, ул.Садовая, д.9	53.086453, 31.639365	1	0,75							
2183	Красногорский муниципальный район	15634000	Макаричское СП	д.Макаричи, ул.Центральная, д. 27	53.086453, 31.639365	1	0,75							
2184	Красногорский муниципальный район	15634000	Макаричское СП	д.Макаричи, ул.Зеленая, д.11	53.086453, 31.639365	1	0,75							
2185	Красногорский муниципальный район	15634000	Макаричское СП	д.Макаричи, ул.Луговая, д. 2	53.090020, 31.651982	1	0,75							
2186	Красногорский муниципальный район	15634000	Макаричское СП	с.Медведи, ул.Центральная, д. 1	53.179868, 31.686267	1	0,75							
2187	Красногорский муниципальный район	15634000	Макаричское СП	д. Палужская Рудня, ул. Центральная, д. 4	53.066570, 31.587529	1	0,75							
2188	Красногорский муниципальный район	15634000	Макаричское СП	д. Палужская Рудня, ул. Центральная, д. 25	53.074233, 31.586085	1	0,75							
2189	Красногорский муниципальный район	15634000	Макаричское СП	д. Палужская Рудня, ул. 50 лет Победы, д. 5	53.069671, 31.579276	1	0,75							

№ п/п	Данные о нахождении мест (площадок) накопления твердых коммунальных отходов					Контейнеры для несортированных отходов			Контейнеры для утилизируемых отходов (раздельный сбор)			Контейнеры для сбора крупногабаритных отходов (бункеры)		
	Муниципальный район/городской округ	ОКТМО	Наименование административно-территориальной единицы	Адрес места накопления ТКО	Координаты мест накопления	Кол-во	Емкость (отдельного контейнера), куб. м	Материал контейнера	Кол-во	Емкость (отдельного контейнера), куб. м	Материал контейнера	Кол-во	Емкость (отдельного контейнера), куб. м	Материал контейнера
2190	Мглинский муниципальный район	15636000	Мглинское городское поселение	ул.Ворошилова, 39	53.060517, 32.837816	1	0,75							
2191	Мглинский муниципальный район	15636000	Мглинское городское поселение	2-й пер. первомайский 1/А	53.059710, 32.849994	3	0,75							
2192	Мглинский муниципальный район	15636000	Мглинское городское поселение	2-й пер. Первомайский, 7	53.06074, 32.85124	1	0,75							
2193	Мглинский муниципальный район	15636000	Мглинское городское поселение	2-й пер. Первомайский, 10	53.061248, 32.851390	2	0,75							
2194	Мглинский муниципальный район	15636000	Мглинское городское поселение	2-й пер. Первомайский, 4	53.061448, 32.850096	2	0,75							
2195	Мглинский муниципальный район	15636000	Мглинское городское поселение	ул.Первомайская, 7	53.060176, 32.848488	3	0,75							
2196	Мглинский муниципальный район	15636000	Мглинское городское поселение	ул.Свердлова, 54	53.055641, 32.855378	2	0,75							
2197	Мглинский муниципальный район	15636000	Мглинское городское поселение	ул.Кирова, 1	53.065900, 32.847300	1	0,75							
2198	Мглинский муниципальный район	15636000	Мглинское городское поселение	ул.Кирова, 11	53.065800, 32.843500	1	0,75							
2199	Мглинский муниципальный район	15636000	Мглинское городское поселение	Микрорайон Ващенко	53.074000, 32.849300	3	0,75							
2200	Мглинский муниципальный район	15636000	Мглинское городское поселение	Микрорайон Дружба	53.059597, 32.867937	2	0,75							
2201	Мглинский муниципальный район	15636000	Мглинское городское поселение	ул.Согласия , 5	53.052978, 32.869284	2	0,75							
2202	Мглинский муниципальный район	15636000	Мглинское городское поселение	ул.Ленина, 2	53.063500, 32.848400	1	0,75							
2203	Мглинский муниципальный район	15636000	Мглинское городское поселение	ул.Ленина,1	53.062983, 32.847604	1	0,75							
2204	Мглинский муниципальный район	15636000	Мглинское городское поселение	ул.Буденного, 127	53.062493, 32.871034	1	0,75							
2205	Мглинский муниципальный район	15636000	Мглинское городское поселение	ул.Буденного, 55	53.065328, 32.860041	2	0,75							
2206	Мглинский муниципальный район	15636000	Мглинское городское поселение	ул.Октябрьская, 3	53.059621, 32.847450	1	0,75							
2207	Мглинский муниципальный район	15636000	Мглинское городское поселение	ул. Октябрьская , 24	53.058098, 32.843979	2	0,75							
2208	Мглинский муниципальный район	15636000	Мглинское городское поселение	ул.Октябрьская, 48	53.059180, 32.841564	2	0,75							

№ п/п	Данные о нахождении мест (площадок) накопления твердых коммунальных отходов					Контейнеры для несортированных отходов			Контейнеры для утилизируемых отходов (раздельный сбор)			Контейнеры для сбора крупногабаритных отходов (бункеры)		
	Муниципальный район/городской округ	ОКТМО	Наименование административно-территориальной единицы	Адрес места накопления ТКО	Координаты мест накопления	Кол-во	Емкость (отдельного контейнера), куб. м	Материал контейнера	Кол-во	Емкость (отдельного контейнера), куб. м	Материал контейнера	Кол-во	Емкость (отдельного контейнера), куб. м	Материал контейнера
2209	Мглинский муниципальный район	15636000	Мглинское городское поселение	ул. 27-го Партсъезда, 1	53.036991, 32.826580	3	0,75							
2210	Мглинский муниципальный район	15636000	Мглинское городское поселение	ул.Ленина,48	53.068704, 32.847718	1	0,75							
2211	Мглинский муниципальный район	15636000	Мглинское городское поселение	ул.Мелиоративная, 3	53.06264, 32.86874	1	0,75							
2212	Мглинский муниципальный район	15636000	Мглинское городское поселение	ул.Комсомольская, 17А, 19А	53.061678, 32.851901	3	0,75							
2213	Мглинский муниципальный район	15636000	Мглинское городское поселение	ул.Щорса, 15	53.056178, 32.849998	2	0,75							
2214	Мглинский муниципальный район	15636000	Мглинское городское поселение	ул.Ворошилова, 7	53.062041, 32.841761	2	0,75							
2215	Мглинский муниципальный район	15636000	Мглинское городское поселение	ул.Мелиоративная, 36	53.06179, 32.86608	2	0,75							
2216	Мглинский муниципальный район	15636000	Мглинское городское поселение	ул.Ленина,35	53.068028, 32.848667	1	0,75							
2217	Мглинский муниципальный район	15636000	Мглинское городское поселение	ул.Ленина 114	53.079135, 32.848776	2	0,75							
2218	Навлинский муниципальный район	15638000	Навлинское ГП	п.Навля,ул. Кр. Партизан, д. 62	52.832837, 34.503215	2	0,75							
2219	Навлинский муниципальный район	15638000	Навлинское ГП	п.Навля,ул. Кр. Партизан, д. 62	52.832837, 34.503215	1	1							
2220	Навлинский муниципальный район	15638000	Навлинское ГП	п.Навля, 1 пер.Л.Гарсиа, д. 7	52.827573, 34.491907	3	0,75							
2221	Навлинский муниципальный район	15638000	Навлинское ГП	п.Навля,ул. Советская, д. 21(Ч/С)	52.825513, 34.491853	2	0,75							
2222	Навлинский муниципальный район	15638000	Навлинское ГП	п.Навля,ул. Советская, д. 21(Ч/С)	52.825513, 34.491853	1	1							
2223	Навлинский муниципальный район	15638000	Навлинское ГП	п. Навля, ул. Ленина(между д.7 и д.9)	52.818320, 34.512189	2	0,75							
2224	Навлинский муниципальный район	15638000	Навлинское ГП	п. Навля, ул. Ленина(между д.7 и д.9)	52.818320, 34.512189	2	0,5							
2225	Навлинский муниципальный район	15638000	Навлинское ГП	п.Навля,ул. Ленина, д. 53 (Военкомат) (Ч/С)	52.826165, 34.500557	2	1							
2226	Навлинский муниципальный район	15638000	Навлинское ГП	п. Навля, ул. Ленина,11	52.819371, 34.509018	2	1							
2227	Навлинский муниципальный район	15638000	Навлинское ГП	п.Навля,пер. Спортивный, д. 5 (край) (Ч/С)	52.817350, 34.507763	1	0,75							

№ п/п	Данные о нахождении мест (площадок) накопления твердых коммунальных отходов					Контейнеры для несортированных отходов			Контейнеры для утилизируемых отходов (раздельный сбор)			Контейнеры для сбора крупногабаритных отходов (бункеры)		
	Муниципальный район/городской округ	ОКТМО	Наименование административно-территориальной единицы	Адрес места накопления ТКО	Координаты мест накопления	Кол-во	Емкость (отдельного контейнера), куб. м	Материал контейнера	Кол-во	Емкость (отдельного контейнера), куб. м	Материал контейнера	Кол-во	Емкость (отдельного контейнера), куб. м	Материал контейнера
2228	Навлинский муниципальный район	15638000	Навлинское ГП	п.Навля,пер. Спортивный, д. 5 (край) (Ч/С)	52.817350, 34.507763	1	0,5							
2229	Навлинский муниципальный район	15638000	Навлинское ГП	п.Навля,ул. К.Маркса, д. 32	52.820962, 34.511017							1	7,8	
2230	Навлинский муниципальный район	15638000	Навлинское ГП	п. Навля, ул. К.Маркса,57	52.827696, 34.507702							1	7,8	
2231	Навлинский муниципальный район	15638000	Навлинское ГП	п. Навля, ул. П.Осипенко,26	52.822799, 34.514980	2	0,5							
2232	Навлинский муниципальный район	15638000	Навлинское ГП	п. Навля, ул. П.Осипенко,26	52.822799, 34.514980	1	0,75							
2233	Навлинский муниципальный район	15638000	Навлинское ГП	п. Навля, ул. Советской Армии,17	52.822503, 34.516141	3	0,75							
2234	Навлинский муниципальный район	15638000	Навлинское ГП	п. Навля, ул. Советской Армии,17	52.822503, 34.516141	1	1							
2235	Навлинский муниципальный район	15638000	Навлинское ГП	п.Навля,ул. Кольцевая, д. 74(Ч/С)	52.827182, 34.521198	2	1							
2236	Навлинский муниципальный район	15638000	Навлинское ГП	п. Навля, ул. Полевая,1	52.826130, 34.512087	2	0,75							
2237	Навлинский муниципальный район	15638000	Навлинское ГП	п. Навля, ул. Р.Люксембург,(край)(Ч/С)	52.830898, 34.527005	2	1							
2238	Навлинский муниципальный район	15638000	Навлинское ГП	п. Навля, ул. Р.Люксембург 85(ул. Минская,1)	52.829799, 34.523476	3	1							
2239	Навлинский муниципальный район	15638000	Навлинское ГП	п.Навля,ул. Киевская, д. 18(Ч/С)	52.831263, 34.519751	3	1							
2240	Навлинский муниципальный район	15638000	Навлинское ГП	п. Навля, ул. Московская,20	52.831035, 34.518356	2	1							
2241	Навлинский муниципальный район	15638000	Навлинское ГП	п. Навля, ул. Карачевская,1	52.828301, 34.516074	2	0,75							
2242	Навлинский муниципальный район	15638000	Навлинское ГП	п. Навля, ул. Карачевская,15	52.830173, 34.514529							2	7,8	
2243	Навлинский муниципальный район	15638000	Навлинское ГП	п. Навля, ул. Карачевская,43(м-н Добрый)ЧС	52.835508, 34.510260							2	7,8	
2244	Навлинский муниципальный район	15638000	Навлинское ГП	п. Навля, ул. Суслина,41(ЧС)	52.827894, 34.505104	1	1							
2245	Навлинский муниципальный район	15638000	Навлинское ГП	п. Навля, ул. Октябрьская,90	52.835634, 34.507176	2	0,75							

№ п/п	Данные о нахождении мест (площадок) накопления твердых коммунальных отходов					Контейнеры для несортированных отходов			Контейнеры для утилизируемых отходов (раздельный сбор)			Контейнеры для сбора крупногабаритных отходов (бункеры)		
	Муниципальный район/городской округ	ОКТМО	Наименование административно-территориальной единицы	Адрес места накопления ТКО	Координаты мест накопления	Кол-во	Емкость (отдельного контейнера), куб. м	Материал контейнера	Кол-во	Емкость (отдельного контейнера), куб. м	Материал контейнера	Кол-во	Емкость (отдельного контейнера), куб. м	Материал контейнера
2246	Навлинский муниципальный район	15638000	Навлинское ГП	п. Навля, ул. Калинина,30(ЧС)	52.832040, 34.497267	2	1							
2247	Навлинский муниципальный район	15638000	Навлинское ГП	п. Навля, ул. Мичурина,31	52.833463, 34.496366	2	1							
2248	Навлинский муниципальный район	15638000	Навлинское ГП	п. Навля, ул. Чапаева,22	52.832359, 34.488437	2	1							
2249	Навлинский муниципальный район	15638000	Навлинское ГП	п. Навля, ул. Чапаева,98	52.840352, 34.485307	2	0,75							
2250	Навлинский муниципальный район	15638000	Навлинское ГП	п. Навля, ул. Чапаева37	52.839592, 34.485039	2	0,75							
2251	Навлинский муниципальный район	15638000	Навлинское ГП	п. Навля, ул. Березинка,1	52.847284, 34.486974	2	1							
2252	Навлинский муниципальный район	15638000	Навлинское ГП	п. Навля, ул. Березинка,30	52.851356, 34.487081	2	0,75							
2253	Навлинский муниципальный район	15638000	Навлинское ГП	п. Навля, Пер.Мелиораторов,27а	52.842343, 34.469739	2	0,75							
2254	Навлинский муниципальный район	15638000	Навлинское ГП	п. Навля, ул. Щорса,85	52.836218, 34.474304	2	1							
2255	Навлинский муниципальный район	15638000	Навлинское ГП	п. Навля, ул. Совхозная,8	52.830766, 34.476138	1	0,75							
2256	Навлинский муниципальный район	15638000	Навлинское ГП	п. Навля, ул. Трубчевская,30	52.820118, 34.475193	3	1							
2257	Навлинский муниципальный район	15638000	Навлинское ГП	п. Навля, ул. Мелиораторов,15	52.839208, 34.471544	2	0,75							
2258	Навлинский муниципальный район	15638000	Навлинское ГП	п. Навля, ул. Ключевая,2г	52.816135, 34.480666	1	0,75							
2259	Навлинский муниципальный район	15638000	Навлинское ГП	п. Навля, ул. Ключевая,2г	52.816135, 34.480666	2	1							
2260	Навлинский муниципальный район	15638000	Навлинское ГП	п. Навля, ул. Севская,2	52.814445, 34.483903	2	1							
2261	Навлинский муниципальный район	15638000	Навлинское ГП	п.\Навля,ул.М.Дунаевой,22	52.813101, 34.491799							1	7,8	
2262	Навлинский муниципальный район	15638000	Навлинское ГП	п. Навля, ул. Навлинская(д.32)	52.815673, 34.490458	3	1							
2263	Навлинский муниципальный район	15638000	Навлинское ГП	п. Навля, ул. Навлинская,57	52.815719, 34.497185	2	0,75							
2264	Навлинский муниципальный район	15638000	Навлинское ГП	п. Навля, ул. Ф.Стрельца,15	52.817565, 34.487164	3	1							

№ п/п	Данные о нахождении мест (площадок) накопления твердых коммунальных отходов					Контейнеры для несортированных отходов			Контейнеры для утилизируемых отходов (раздельный сбор)			Контейнеры для сбора крупногабаритных отходов (бункеры)		
	Муниципальный район/городской округ	ОКТМО	Наименование административно-территориальной единицы	Адрес места накопления ТКО	Координаты мест накопления	Кол-во	Емкость (отдельного контейнера), куб. м	Материал контейнера	Кол-во	Емкость (отдельного контейнера), куб. м	Материал контейнера	Кол-во	Емкость (отдельного контейнера), куб. м	Материал контейнера
2265	Навлинский муниципальный район	15638000	Навлинское ГП	п. Навля, ул. Ф.Стрельца,47	52.821140, 34.484568	1	0,75							
2266	Навлинский муниципальный район	15638000	Навлинское ГП	п. Навля, ул. Ф.Стрельца,47	52.821140, 34.484568	2	1							
2267	Навлинский муниципальный район	15638000	Навлинское ГП	п. Навля, ул. Ф.Стрельца,33	52.819603, 34.485705							1	7,8	
2268	Навлинский муниципальный район	15638000	Навлинское ГП	п. Навля, ул. Навлинская + ул. Тельмана,1	52.814755, 34.487095	3	0,75							
2269	Навлинский муниципальный район	15638000	Навлинское ГП	п. Навля, ул. Набережная д.29	52.813737, 34.492330	2	0,75							
2270	Навлинский муниципальный район	15638000	Навлинское ГП	п. Навля, ул. Ключевая,54	52.812787, 34.467179	2	0,75							
2271	Навлинский муниципальный район	15638000	Навлинское ГП	п. Навля, ул. Трубчевская,2а	52.824311, 34.485782	2	1							
2272	Навлинский муниципальный район	15638000	Навлинское ГП	п. Навля, ул. Речная,2	52.811502, 34.489465	2	0,75							
2273	Навлинский муниципальный район	15638000	Навлинское ГП	п. Навля, ул. Щорса,3а	52.822776, 34.481225	2	1							
2274	Навлинский муниципальный район	15638000	Навлинское ГП	п. Навля, ул. Смоленская,42	52.829151, 34.481300	2	0,75							
2275	Навлинский муниципальный район	15638000	Навлинское ГП	п. Навля, ул. Смоленская,42	52.829151, 34.481300	2	1							
2276	Навлинский муниципальный район	15638000	Навлинское ГП	п. Навля, ул. Смоленская,63	52.832928, 34.480785	2	1							
2277	Навлинский муниципальный район	15638000	Навлинское ГП	п. Навля, ул. Южная,12	52.813270, 34.478390	1	0,75							
2278	Навлинский муниципальный район	15638000	Навлинское ГП	п. Навля, ул. Южная,12	52.813270, 34.478390	1	0,5							
2279	Навлинский муниципальный район	15638000	Навлинское ГП	п. Навля, ул. Свердлова д.44	52.819507, 34.482279	2	1							
2280	Навлинский муниципальный район	15638000	Навлинское ГП	п. Навля, ул. Станционная,16	52.819442, 34.490626	2	1							
2281	Навлинский муниципальный район	15638000	Навлинское ГП	п.Навля,ул. Кр.Партизан д.72	52.836150, 34.505479	3	0,5							
2282	Навлинский муниципальный район	15638000	Навлинское ГП	п.Навля,ул.Г.Петренко д.8	52.830992, 34.499006	5	0,5							
2283	Навлинский муниципальный район	15638000	Навлинское ГП	п.Навля,ул.Г.Петренко д.7	52.829608, 34.497059							1	7,8	

№ п/п	Данные о нахождении мест (площадок) накопления твердых коммунальных отходов					Контейнеры для несортированных отходов			Контейнеры для утилизируемых отходов (раздельный сбор)			Контейнеры для сбора крупногабаритных отходов (бункеры)		
	Муниципальный район/городской округ	ОКТМО	Наименование административно-территориальной единицы	Адрес места накопления ТКО	Координаты мест накопления	Кол-во	Емкость (отдельного контейнера), куб. м	Материал контейнера	Кол-во	Емкость (отдельного контейнера), куб. м	Материал контейнера	Кол-во	Емкость (отдельного контейнера), куб. м	Материал контейнера
2284	Навлинский муниципальный район	15638000	Навлинское ГП	п.Навля,ул. Кр.Партизан д.5	52.824817, 34.496899	4	0,75							
2285	Навлинский муниципальный район	15638000	Навлинское ГП	п. Навля, ул. Кр.Партизан д.12	52.825795, 34.498368	2	0,75							
2286	Навлинский муниципальный район	15638000	Навлинское ГП	п. Навля, ул. Р.Люксембург д.2А	52.822134, 34.498237	3	0,5							
2287	Навлинский муниципальный район	15638000	Навлинское ГП	п. Навля, ул. Р.Люксембург д.53,55	52.826787, 34.514920	3	0,5							
2288	Навлинский муниципальный район	15638000	Навлинское ГП	п. Навля, пер. 30 лет Победы д.12	52.826947, 34.504212	2	0,5							
2289	Навлинский муниципальный район	15638000	Навлинское ГП	п. Навля, ул. Советской Армии д.5,7	52.821866, 34.517097	3	0,5							
2290	Навлинский муниципальный район	15638000	Навлинское ГП	п. Навля, ул. 1 Мая д.3	52.819520, 34.502216	5	0,5							
2291	Навлинский муниципальный район	15638000	Навлинское ГП	п. Навля, 1-й пер.Советский д.1	52.823033, 34.498375	4	0,5							
2292	Навлинский муниципальный район	15638000	Навлинское ГП	п. Навля, ул. Л.Гарсиа д.13	52.824378, 34.499293							2	7,8	
2293	Навлинский муниципальный район	15638000	Навлинское ГП	п. Навля, ул. Советская д.5	52.823338, 34.495419							1	7,8	
2294	Навлинский муниципальный район	15638000	Навлинское ГП	п. Навля, Пер.Мелиораторов д.48	52.841239, 34.474116	3	0,5							
2295	Навлинский муниципальный район	15638000	Навлинское ГП	п. Навля, 1-й Пер.Калинина д.5	52.830190, 34.491765	3	0,5							
2296	Навлинский муниципальный район	15638000	Навлинское ГП	п. Навля, ул. 2-ой пер.Л.Гарсиа, д.19	52.829181, 34.494560	3	0,5							
2297	Навлинский муниципальный район	15638000	Навлинское ГП	п. Навля, ул. Ленина д.64	52.828710, 34.496666	3	0,5							
2298	Навлинский муниципальный район	15638000	Навлинское ГП	п. Навля, ул.Д.Емлютина д.3	52.828168, 34.501172							1	7,8	
2299	Навлинский муниципальный район	15638000	Навлинское ГП	п. Навля, ул. Промышленная д.14	52.842185, 34.503839	1	0,5							
2300	Навлинский муниципальный район	15638000	Навлинское ГП	п.Навля,ул. Л. Гарсиа, д. 1	52.822444, 34.502641							2	7,8	
2301	Навлинский муниципальный район	15638000	Навлинское ГП	п.Навля ,Ул. Ленина, д. 21 (Ч/С)	52.822256, 34.505184							1	7,8	
2302	Навлинский муниципальный район	15638000	Навлинское ГП	п.Навля,Ул.Р.Люксембург, д. 1 (ул.Свободы) (Ч/С)	52.828161, 34.518782	2	0,75							

№ п/п	Данные о нахождении мест (площадок) накопления твердых коммунальных отходов					Контейнеры для несортированных отходов			Контейнеры для утилизируемых отходов (раздельный сбор)			Контейнеры для сбора крупногабаритных отходов (бункеры)		
	Муниципальный район/городской округ	ОКТМО	Наименование административно-территориальной единицы	Адрес места накопления ТКО	Координаты мест накопления	Кол-во	Емкость (отдельного контейнера), куб. м	Материал контейнера	Кол-во	Емкость (отдельного контейнера), куб. м	Материал контейнера	Кол-во	Емкость (отдельного контейнера), куб. м	Материал контейнера
2303	Навлинский муниципальный район	15638000	Навлинское ГП	п.Навля,РЭС(поворот за 2-м переулком Красных Партизан 28)	52.836466, 34.497947	1	0,5							
2304	Навлинский муниципальный район	15638000	Алтуховское ГП	рп. Алтухово ул. Калинина 28	52.671626 34.363686							5	7,8	
2305	Погарский муниципальный район	15642000	Погарское ГП	2й Квартал 9а	52.547411, 33.263180							2	7,8	
2306	Погарский муниципальный район	15642000	Погарское ГП	2й Квартал 8	52.546683, 33.262851							1	7,8	
2307	Погарский муниципальный район	15642000	Погарское ГП	2й Квартал, д.18	52.545038, 33.261881	2	0,75							
2308	Погарский муниципальный район	15642000	Погарское ГП	2й Квартал, д.27	52.547237, 33.265114	3	0,75							
2309	Погарский муниципальный район	15642000	Погарское ГП	ул. 1й Квартал, 1	52.551945, 33.259576							1	7,8	
2310	Погарский муниципальный район	15642000	Погарское ГП	ул. 1-й квартал, 16	52.553337, 33.262430							1	7,8	
2311	Погарский муниципальный район	15642000	Погарское ГП	ул. Володарского, 96	52.545559, 33.285344	2	0,75							
2312	Погарский муниципальный район	15642000	Погарское ГП	ул.Полевая, 22	52.544787, 33.254923	2	0,75							
2313	Погарский муниципальный район	15642000	Кистерское СП	с.Андрейковичи	52.393085, 32.978912	1	0,75							
2314	Погарский муниципальный район	15642000	Кистерское СП	с.Андрейковичи	52.392139, 32.997322	1	0,75							
2315	Погарский муниципальный район	15642000	Кистерское СП	с.Андрейковичи	52.398283, 32.977882	1	0,75							
2316	Погарский муниципальный район	15642000	Кистерское СП	с.Андрейковичи	52.395605, 32.986851	1	0,75							
2317	Погарский муниципальный район	15642000	Кистерское СП	с.Андрейковичи	52.396445, 32.983117	1	0,75							
2318	Погарский муниципальный район	15642000	Кистерское СП	с.Андрейковичи	52.397469, 32.978182	1	0,75							
2319	Погарский муниципальный район	15642000	Кистерское СП	с.Андрейковичи	52.394765, 32.990113	1	0,75							
2320	Погарский муниципальный район	15642000	Кистерское СП	с.Андрейковичи	52.393741, 32.993203	1	0,75							

№ п/п	Данные о нахождении мест (площадок) накопления твердых коммунальных отходов					Контейнеры для несортированных отходов			Контейнеры для утилизируемых отходов (раздельный сбор)			Контейнеры для сбора крупногабаритных отходов (бункеры)		
	Муниципальный район/городской округ	ОКТМО	Наименование административно-территориальной единицы	Адрес места накопления ТКО	Координаты мест накопления	Кол-во	Емкость (отдельного контейнера), куб. м	Материал контейнера	Кол-во	Емкость (отдельного контейнера), куб. м	Материал контейнера	Кол-во	Емкость (отдельного контейнера), куб. м	Материал контейнера
2321	Погарский муниципальный район	15642000	Кистерское СП	с.Андрейковичи	52.389540, 32.998996	1	0,75							
2322	Погарский муниципальный район	15642000	Кистерское СП	с.Андрейковичи	52.385817, 32.996397	1	0,75							
2323	Погарский муниципальный район	15642000	Кистерское СП	с.Андрейковичи	52.387602, 33.005538	1	0,75							
2324	Погарский муниципальный район	15642000	Кистерское СП	с.Андрейковичи	52.383453, 33.015666	1	0,75							
2325	Погарский муниципальный район	15642000	Кистерское СП	с.Андрейковичи	52.394665, 33.024764	1	0,75							
2326	Погарский муниципальный район	15642000	Кистерское СП	с.Андрейковичи	52.395951, 33.002320	1	0,75							
2327	Погарский муниципальный район	15642000	Кистерское СП	с.Кистер	52.399567, 33.110425	1	0,75							
2328	Погарский муниципальный район	15642000	Кистерское СП	с.Кистер, ул. Рудковская	52.397821, 33.105103	1	0,75							
2329	Погарский муниципальный район	15642000	Кистерское СП	с.Кистер, ул. Рудковская	52.399215, 33.115397	1	0,75							
2330	Погарский муниципальный район	15642000	Кистерское СП	с.Кистер	52.394251, 33.114629	1	0,75							
2331	Погарский муниципальный район	15642000	Кистерское СП	с.Кистер	52.392916, 33.122869	1	0,75							
2332	Погарский муниципальный район	15642000	Кистерское СП	с.Кистер	52.387638, 33.126302	1	0,75							
2333	Погарский муниципальный район	15642000	Кистерское СП	с.Кистер, ул. Квартальная, 31	52.416362, 33.097185	3	0,75							
2334	Погарский муниципальный район	15642000	Кистерское СП	с.Кистер, ул. Квартальная, 3	52.416177, 33.099430	2	0,75							
2335	Погарский муниципальный район	15642000	Кистерское СП	с.Кистер, ул. Квартальная, 20	52.415055, 33.097708	2	0,75							
2336	Погарский муниципальный район	15642000	Кистерское СП	с.Кистер, ул. Завацковская	52.408419, 33.102150	1	0,75							
2337	Погарский муниципальный район	15642000	Кистерское СП	с.Кистер, ул. Завацковская	52.408393, 33.100111	1	0,75							
2338	Погарский муниципальный район	15642000	Кистерское СП	с.Кистер, ул. Центральная	52.414193, 33.106345	2	0,75							
2339	Погарский муниципальный район	15642000	Кистерское СП	с.Кистер, ул. Тростянка	52.418192, 33.120652	1	0,75							

№ п/п	Данные о нахождении мест (площадок) накопления твердых коммунальных отходов					Контейнеры для несортированных отходов			Контейнеры для утилизируемых отходов (раздельный сбор)			Контейнеры для сбора крупногабаритных отходов (бункеры)		
	Муниципальный район/городской округ	ОКТМО	Наименование административно-территориальной единицы	Адрес места накопления ТКО	Координаты мест накопления	Кол-во	Емкость (отдельного контейнера), куб. м	Материал контейнера	Кол-во	Емкость (отдельного контейнера), куб. м	Материал контейнера	Кол-во	Емкость (отдельного контейнера), куб. м	Материал контейнера
2340	Погарский муниципальный район	15642000	Кистерское СП	с.Кистер, ул. Центральная	52.415555, 33.115009	1	0,75							
2341	Погарский муниципальный район	15642000	Кистерское СП	с.Кистер, ул. Тростянка	52.413199, 33.119585	1	0,75							
2342	Погарский муниципальный район	15642000	Кистерское СП	с.Кистер, ул. Тростянка	52.411795, 33.116131	1	0,75							
2343	Погарский муниципальный район	15642000	Кистерское СП	с.Кистер, ул. Тростянка	52.415334, 33.122740	1	0,75							
2344	Погарский муниципальный район	15642000	Кистерское СП	с.Кистер, ул. Новая	52.405567, 33.103713	3	0,75							
2345	Погарский муниципальный район	15642000	Кистерское СП	с.Кистер, ул. Новая	52.405626, 33.097437	2	0,75							
2346	Погарский муниципальный район	15642000	Кистерское СП	с.Кистер, ул. Новая	52.405921, 33.107833	1	0,75							
2347	Погарский муниципальный район	15642000	Кистерское СП	с.Кистер, ул. Волновская	52.404865, 33.107136	1	0,75							
2348	Погарский муниципальный район	15642000	Кистерское СП	с. Гудовка	52.373142, 33.133813	1	0,75							
2349	Погарский муниципальный район	15642000	Кистерское СП	с. Гудовка	52.371790, 33.133319	1	0,75							
2350	Погарский муниципальный район	15642000	Кистерское СП	с. Гудовка	52.373694, 33.135959	1	0,75							
2351	Погарский муниципальный район	15642000	Кистерское СП	с. Гудовка	52.372473, 33.134306	1	0,75							
2352	Погарский муниципальный район	15642000	Кистерское СП	с. Гудовка	52.373221, 33.135487	1	0,75							
2353	Погарский муниципальный район	15642000	Гетуновское СП	с.Гетуновка, ул. Центральная, 1	52.520783, 33.127204	3	0,75							
2354	Погарский муниципальный район	15642000	Гетуновское СП	с.Гетуновка, ул. Центральная, 6	52.521863, 33.125326	3	0,75							
2355	Погарский муниципальный район	15642000	Гетуновское СП	с.Чайкино, ул. Погарская, 5	52.536798, 33.224293	2	0,75							
2356	Погарский муниципальный район	15642000	Гетуновское СП	с.Чайкино, ул. Погарская, 1	52.536255, 33.225451	2	0,75							
2357	Погарский муниципальный район	15642000	Гетуновское СП	с.Чайкино, ул. Светлая, 11	52.537187, 33.221837	2	0,75							
2358	Погарский муниципальный район	15642000	Вадьковское СП	д.Вадьковка, ул. Садовая, 5	52.557812, 33.319382	3	0,75							

№ п/п	Данные о нахождении мест (площадок) накопления твердых коммунальных отходов					Контейнеры для несортированных отходов			Контейнеры для утилизируемых отходов (раздельный сбор)			Контейнеры для сбора крупногабаритных отходов (бункеры)		
	Муниципальный район/городской округ	ОКТМО	Наименование административно-территориальной единицы	Адрес места накопления ТКО	Координаты мест накопления	Кол-во	Емкость (отдельного контейнера), куб. м	Материал контейнера	Кол-во	Емкость (отдельного контейнера), куб. м	Материал контейнера	Кол-во	Емкость (отдельного контейнера), куб. м	Материал контейнера
2359	Погарский муниципальный район	15642000	Вадьковское СП	д.Вадьковка, ул. Комсомольская, 6	52.559443, 33.319769	2	0,75							
2360	Погарский муниципальный район	15642000	Вадьковское СП	д.Вадьковка, ул. Пролетарская, 9	52.561552, 33.322115	2	0,75							
2361	Погарский муниципальный район	15642000	Вадьковское СП	д.Вадьковка, ул. Советская, 2	52.560308, 33.318981	1	0,75							
2362	Погарский муниципальный район	15642000	Вадьковское СП	д.Вадьковка, ул. Советская, 6	52.561466, 33.319968	2	0,75							
2363	Погарский муниципальный район	15642000	Погарское ГП	пгт. Погар ул.Чехова 2а	52.551986 33.253557	2	0,75							
2364	Погарский муниципальный район	15642000	Погарское ГП	пгт. Погар ул. Октябрьская 85а	52.547035 33.244482	1	0,75							
2365	Почепский муниципальный район	15644000	Почепское ГП	Почеп, Ул.Усиевича д.29	52.908264, 33.468989	6	0,75							
2366	Почепский муниципальный район	15644000	Почепское ГП	Почеп. ул. Тополиная (кладбище)	52.899182, 33.469785	2	0,75							
2367	Почепский муниципальный район	15644000	Почепское ГП	Почеп, Пер. Володарского д.13	52.906037, 33.472063	3	0,75							
2368	Почепский муниципальный район	15644000	Почепское ГП	Почеп, Ж.д. переезд 84 км ул. Брянская д. 46	52.914584, 33.476088	2	0,75							
2369	Почепский муниципальный район	15644000	Почепское ГП	Почеп, Ул. Толстого д.6	52.922132, 33.462774	6	0,75							
2370	Почепский муниципальный район	15644000	Почепское ГП	Почеп, Ул. Толстого д.117	52.913814, 33.458139	2	0,75							
2371	Почепский муниципальный район	15644000	Почепское ГП	Почеп, Ул.Красноармейская д.19	52.934336, 33.460263	5	0,75							
2372	Почепский муниципальный район	15644000	Почепское ГП	Почеп, Ул.Набережная д.45	52.933161, 33.461602	5	0,75							
2373	Почепский муниципальный район	15644000	Почепское ГП	Почеп, Ул. Мира, (около кладбища)	52.946207, 33.452983							1	7,8	
2374	Почепский муниципальный район	15644000	Почепское ГП	Почеп, Пер.2- Мира д.26	52.946448, 33.463520							1	7,8	
2375	Почепский муниципальный район	15644000	Почепское ГП	Почеп, Ул.Стародубскаяд.3	52.929130, 33.450737	1	0,75							
2376	Почепский муниципальный район	15644000	Почепское ГП	Почеп, Ул. Стародубская д.17	52.929282, 33.448761	1	0,75							
2377	Почепский муниципальный район	15644000	Почепское ГП	Почеп, Ул. Стародубская д.112	52.923082, 33.440766	5	0,75							

№ п/п	Данные о нахождении мест (площадок) накопления твердых коммунальных отходов					Контейнеры для несортированных отходов			Контейнеры для утилизируемых отходов (раздельный сбор)			Контейнеры для сбора крупногабаритных отходов (бункеры)		
	Муниципальный район/городской округ	ОКТМО	Наименование административно-территориальной единицы	Адрес места накопления ТКО	Координаты мест накопления	Кол-во	Емкость (отдельного контейнера), куб. м	Материал контейнера	Кол-во	Емкость (отдельного контейнера), куб. м	Материал контейнера	Кол-во	Емкость (отдельного контейнера), куб. м	Материал контейнера
2378	Почепский муниципальный район	15644000	Почепское ГП	Почеп, Ул. Стародубская д.173 (кладбище)	52.917410, 33.432233	4	0,75							
2379	Почепский муниципальный район	15644000	Почепское ГП	Почеп, Пер. Больничный д.7	52.924012, 33.445646	2	0,75							
2380	Почепский муниципальный район	15644000	Почепское ГП	Почеп, Ул. Н.Полянская д.9Б	52.918033, 33.453737	3	0,75							
2381	Почепский муниципальный район	15644000	Почепское ГП	Почеп, Ул. Колхозная д.54	52.942753, 33.465308							1	7,8	
2382	Почепский муниципальный район	15644000	Почепское ГП	Почеп, пер.1-Колхозный маг. Весна	52.939035, 33.459118	6	0,75							
2383	Почепский муниципальный район	15644000	Почепское ГП	Почеп, Ул.Полевая д.4	52.948662, 33.453144							1	7,8	
2384	Почепский муниципальный район	15644000	Почепское ГП	Почеп, Ул.Б.Калькова Д.21	52.935579, 33.439990	3	0,75							
2385	Почепский муниципальный район	15644000	Почепское ГП	Почеп, Пер.1-Мглинской д.11а	52.934189, 33.444880	3	0,75							
2386	Почепский муниципальный район	15644000	Почепское ГП	Почеп, Ул. Мглинская д.38	52.932767, 33.448069	3	0,75							
2387	Почепский муниципальный район	15644000	Почепское ГП	Почеп, Ул. Мглинская д.54а	52.932891, 33.443883	3	0,75							
2388	Почепский муниципальный район	15644000	Почепское ГП	Почеп, Ул. Мглинская д.88	52.931670, 33.433031	2	0,75							
2389	Почепский муниципальный район	15644000	Почепское ГП	Почеп, Ул. Мглинская д.137	52.930210, 33.422799	3	0,75							
2390	Почепский муниципальный район	15644000	Почепское ГП	Почеп, Ул. Мглинская д.143	52.930389, 33.419035	4	0,75							
2391	Почепский муниципальный район	15644000	Почепское ГП	Почеп, Ул. Мглинская (кладбище)	52.931130, 33.438671	5	0,75							
2392	Почепский муниципальный район	15644000	Почепское ГП	Почеп, Ул.Луговая д.13	52.918321, 33.439715	3	0,75							
2393	Почепский муниципальный район	15644000	Почепское ГП	Почеп, Ул.Совхозная д.8	52.916665, 33.439975	2	0,75							
2394	Почепский муниципальный район	15644000	Почепское ГП	Почеп, Ул. Чкалова д.31	52.941998, 33.443470	4	0,75							
2395	Почепский муниципальный район	15644000	Почепское ГП	Почеп, Ул.Трубчевская д.18	52.912304, 33.460618	3	0,75							
2396	Почепский муниципальный район	15644000	Почепское ГП	Почеп, Ул. Клубная д.27	52.941130, 33.453944							1	7,8	

№ п/п	Данные о нахождении мест (площадок) накопления твердых коммунальных отходов					Контейнеры для несортированных отходов			Контейнеры для утилизируемых отходов (раздельный сбор)			Контейнеры для сбора крупногабаритных отходов (бункеры)		
	Муниципальный район/городской округ	ОКТМО	Наименование административно-территориальной единицы	Адрес места накопления ТКО	Координаты мест накопления	Кол-во	Емкость (отдельного контейнера), куб. м	Материал контейнера	Кол-во	Емкость (отдельного контейнера), куб. м	Материал контейнера	Кол-во	Емкость (отдельного контейнера), куб. м	Материал контейнера
2397	Почепский муниципальный район	15644000	Почепское ГП	Почеп, Ул.Суконно-фабричнаяд.36	52.918342, 33.443056	3	0,75							
2398	Почепский муниципальный район	15644000	Почепское ГП	Почеп, Ул.Суконно-фабричная д.66	52.915323, 33.443550	5	0,75							
2399	Почепский муниципальный район	15644000	Почепское ГП	Почеп, Ул.Суконно-фабричная д. 124	52.908459, 33.436921	2	0,75							
2400	Почепский муниципальный район	15644000	Почепское ГП	Почеп, Ул.Брянская д.92 (м-н Витязь)	52.916912, 33.485292	2	0,75							
2401	Почепский муниципальный район	15644000	Почепское ГП	Почеп, Ул. Брянская (около РЭС)	52.914623, 33.489992	1	0,75							
2402	Почепский муниципальный район	15644000	Почепское ГП	Почеп, Пер.1 Брянский д.15	52.918027 33.474265	3	0,75							
2403	Почепский муниципальный район	15644000	Почепское ГП	Почеп, Ул.Леси Украинки Д.13	52.929634, 33.434107	3	0,75							
2404	Почепский муниципальный район	15644000	Почепское ГП	Почеп, Пер. 3-Завокзальный д.60 в	52.901415, 33.477156	1	0,75							
2405	Почепский муниципальный район	15644000	Почепское ГП	Почеп, Ул. Смоленская д.10	52.931393, 33.456702	5	0,75							
2406	Почепский муниципальный район	15644000	Почепское ГП	Почеп, Автовокзал	52.901570, 33.468728	4	0,75							
2407	Почепский муниципальный район	15644000	Почепское ГП	Почеп, М-н «Северный» ул. Овражная	52.927100, 33.426962	4	0,75							
2408	Почепский муниципальный район	15644000	Почепское ГП	Почеп, Ул. Ленина д.32	52.928419, 33.460169	5	0,75							
2409	Почепский муниципальный район	15644000	Почепское ГП	Почеп, ж/д переезд (Витовка)	52.917833, 33.483054	4	0,75							
2410	Почепский муниципальный район	15644000	Почепское ГП	Почеп,ул. Бориса Калькова д.22	52.938650, 33.438166	5	0,75							
2411	Почепский муниципальный район	15644000	Почепское ГП	Почеп,Ул. Бориса Калькова д.5а	52.934534, 33.442504	5	0,75							
2412	Почепский муниципальный район	15644000	Почепское ГП	Почеп,Ул. Мглинская д.35	52.932774, 33.446287	2	0,75							
2413	Почепский муниципальный район	15644000	Почепское ГП	Почеп,Ул. Строителей д.11	52.926758, 33.438683	4	0,75							
2414	Почепский муниципальный район	15644000	Почепское ГП	Почеп,Ул. Строителей д.5	52.928176, 33.434651							1	7,8	
2415	Почепский муниципальный район	15644000	Почепское ГП	Почеп,Пер. 5-й Стародубский д.7	52.926323, 33.440118	5	0,75							

№ п/п	Данные о нахождении мест (площадок) накопления твердых коммунальных отходов					Контейнеры для несортированных отходов			Контейнеры для утилизируемых отходов (раздельный сбор)			Контейнеры для сбора крупногабаритных отходов (бункеры)		
	Муниципальный район/городской округ	ОКТМО	Наименование административно-территориальной единицы	Адрес места накопления ТКО	Координаты мест накопления	Кол-во	Емкость (отдельного контейнера), куб. м	Материал контейнера	Кол-во	Емкость (отдельного контейнера), куб. м	Материал контейнера	Кол-во	Емкость (отдельного контейнера), куб. м	Материал контейнера
2416	Почепский муниципальный район	15644000	Почепское ГП	Почеп,Ул. Хаботько д.48	52.925129, 33.444707	4	0,75							
2417	Почепский муниципальный район	15644000	Почепское ГП	Почеп,Ул. Кирова д.4	52.929290, 33.453237	4	0,75							
2418	Почепский муниципальный район	15644000	Почепское ГП	Почеп,Ул. Стародубская д.16	52.929527, 33.450783	3	0,75							
2419	Почепский муниципальный район	15644000	Почепское ГП	Почеп,Ул. Стародубская д.22	52.929660, 33.448519	5	0,75							
2420	Почепский муниципальный район	15644000	Почепское ГП	Почеп,Ул. Октябрьская д.7а	52.929637, 33.458750	3	0,75							
2421	Почепский муниципальный район	15644000	Почепское ГП	Почеп,Ул. Октябрьская д.6	52.929088, 33.456577	3	0,75							
2422	Почепский муниципальный район	15644000	Почепское ГП	Почеп,Пер. Володарского д.20а	52.903747, 33.474398	3	0,75							
2423	Почепский муниципальный район	15644000	Почепское ГП	Почеп,Ул. Володарского д.1	52.907561, 33.470920	2	0,75							
2424	Почепский муниципальный район	15644000	Почепское ГП	Почеп,Ул. Усиевича д.69	52.901399, 33.469309	4	0,75							
2425	Почепский муниципальный район	15644000	Почепское ГП	Почеп,Ул. Мира д.77	52.950639, 33.455668	5	0,75							
2426	Почепский муниципальный район	15644000	Почепское ГП	Почеп,Пер.2-й Мира 1а	52.948748, 33.456786	4	0,75							
2427	Почепский муниципальный район	15644000	Почепское ГП	Почеп,Пер. Юбилейный д.4	52.948453, 33.464402	4	0,75							
2428	Почепский муниципальный район	15644000	Почепское ГП	Почеп,Пер. Юбилейный д.10	52.948736, 33.462735							1	7,8	
2429	Почепский муниципальный район	15644000	Почепское ГП	Почеп,Пер. 2-й Мира д.16а	52.947173, 33.459144	5	0,75							
2430	Почепский муниципальный район	15644000	Почепское ГП	Почеп,Пер. 2-й Мира д.20а	52.947031, 33.461204	3	0,75							
2431	Почепский муниципальный район	15644000	Почепское ГП	Почеп,Ул. Стародубская д. 26	52.929898, 33.447576	4	0,75							
2432	Почепский муниципальный район	15644000	Почепское ГП	Почеп,Пер.4-й Стародубский д.5д	52.928233, 33.438628	5	0,75							
2433	Почепский муниципальный район	15644000	Почепское ГП	Почеп,Ул. Злынковская д.2	52.926533, 33.436807	2	0,75							
2434	Почепский муниципальный район	15644000	Почепское ГП	Почеп,ул. 2й Завокзальный переулок	52.911754, 33.473502	3	0,75							

№ п/п	Данные о нахождении мест (площадок) накопления твердых коммунальных отходов					Контейнеры для несортированных отходов			Контейнеры для утилизируемых отходов (раздельный сбор)			Контейнеры для сбора крупногабаритных отходов (бункеры)		
	Муниципальный район/городской округ	ОКТМО	Наименование административно-территориальной единицы	Адрес места накопления ТКО	Координаты мест накопления	Кол-во	Емкость (отдельного контейнера), куб. м	Материал контейнера	Кол-во	Емкость (отдельного контейнера), куб. м	Материал контейнера	Кол-во	Емкость (отдельного контейнера), куб. м	Материал контейнера
2435	Почепский муниципальный район	15644000	Почепское ГП	Почеп,ул. Ново-Затинская,48	52.936042, 33.450973							1	7,8	
2436	Почепский муниципальный район	15644000	Бакланское СП	п.Мостище,ул.Молодежная 2	52.735949, 33.291717	3	0,75							
2437	Почепский муниципальный район	15644000	Бакланское СП	п.Мостище,ул.Молодежная 17	52.732756, 33.294474	1	0,75							
2438	Почепский муниципальный район	15644000	Бакланское СП	п.Октябрьский,Цветочная ,28	52.739199, 33.287999	2	0,75							
2439	Почепский муниципальный район	15644000	Бакланское СП	п.Октябрьский,Цветочная ,1	52.743041, 33.285928	4	0,75							
2440	Почепский муниципальный район	15644000	Бакланское СП	п.Октябрьский,Октябрьская, 4	52.744590, 33.282570	4	0,75							
2441	Почепский муниципальный район	15644000	Бакланское СП	д.Кожемяки,ул Молодежная,3	52.782656, 33.189369	3	0,75							
2442	Почепский муниципальный район	15644000	Бакланское СП	д.Кожемяки,ул Молодежная,13	52.781869, 33.194926	2	0,75							
2443	Почепский муниципальный район	15644000	Бакланское СП	д.Кожемяки,пер.Школьный, 3	52.784126, 33.190291	2	0,75							
2444	Почепский муниципальный район	15644000	Бакланское СП	д.Кожемяки,пер.Зеленый,4	52.782006, 33.195291	1	0,75							
2445	Почепский муниципальный район	15644000	Бакланское СП	д.Кожемяки,пер.Зеленый,5	52.783931, 33.199228	1	0,75							
2446	Почепский муниципальный район	15644000	Бакланское СП	д.Кожемяки,пер.Лесная,3	52.784647, 33.191214	1	0,75							
2447	Почепский муниципальный район	15644000	Бакланское СП	с.Лапино,ул.Цветная 20	52.760377, 33.220281	1	0,75							
2448	Почепский муниципальный район	15644000	Бакланское СП	с.Лапино,ул.Цветная 12	52.761263, 33.219402	3	0,75							
2449	Почепский муниципальный район	15644000	Бакланское СП	с.Лапино,ул.Цветная 3	52.764627, 33.216161	2	0,75							
2450	Почепский муниципальный район	15644000	Бакланское СП	д.Татищево,Советская,23	52.765201, 33.276923	2	0,75							
2451	Почепский муниципальный район	15644000	Бакланское СП	д.Татищево,Советская,76	52.775753, 33.282182	1	0,75							
2452	Почепский муниципальный район	15644000	Бакланское СП	с.Баклань,проспект Ленина 5	52.736584, 33.256390	3	0,75							
2453	Почепский муниципальный район	15644000	Бакланское СП	с.Баклань,проспект Ленина 2а	52.737589, 33.256441	2	0,75							

№ п/п	Данные о нахождении мест (площадок) накопления твердых коммунальных отходов					Контейнеры для несортированных отходов			Контейнеры для утилизируемых отходов (раздельный сбор)			Контейнеры для сбора крупногабаритных отходов (бункеры)		
	Муниципальный район/городской округ	ОКТМО	Наименование административно-территориальной единицы	Адрес места накопления ТКО	Координаты мест накопления	Кол-во	Емкость (отдельного контейнера), куб. м	Материал контейнера	Кол-во	Емкость (отдельного контейнера), куб. м	Материал контейнера	Кол-во	Емкость (отдельного контейнера), куб. м	Материал контейнера
2454	Почепский муниципальный район	15644000	Бакланское СП	с.Баклань,проспект Ленина 3	52.737967, 33.257675	5	0,75							
2455	Почепский муниципальный район	15644000	Бакланское СП	с.Баклань,ул.Первомайская 134	52.756608, 33.269879	2	0,75							
2456	Почепский муниципальный район	15644000	Бакланское СП	с.Баклань,ул.Первомайская 145	52.751088, 33.267798	2	0,75							
2457	Почепский муниципальный район	15644000	Бакланское СП	с.Баклань,ул.Первомайская 108	52.748189, 33.268250	3	0,75							
2458	Почепский муниципальный район	15644000	Бакланское СП	с.Баклань,ул.Первомайская 95	52.742459, 33.262328	2	0,75							
2459	Почепский муниципальный район	15644000	Бакланское СП	с.Баклань,ул.Первомайская 60	52.738373, 33.263022	3	0,75							
2460	Почепский муниципальный район	15644000	Бакланское СП	с.Баклань,ул.Первомайская 32	52.735929, 33.262731	2	0,75							
2461	Почепский муниципальный район	15644000	Бакланское СП	с.Баклань,ул.Первомайская 9	52.728249, 33.268826	1	0,75							
2462	Почепский муниципальный район	15644000	Бакланское СП	с.Баклань,ул.Пионерская,1	52.735905, 33.262357	1	0,75							
2463	Почепский муниципальный район	15644000	Бакланское СП	с.Баклань,ул.Пионерская,7	52.735084, 33.257980	1	0,75							
2464	Почепский муниципальный район	15644000	Бакланское СП	с.Баклань,ул.Пионерская,20	52.733782, 33.252808	2	0,75							
2465	Почепский муниципальный район	15644000	Бакланское СП	с.Баклань,ул.Школьная,4	52.741082, 33.242766	2	0,75							
2466	Почепский муниципальный район	15644000	Бакланское СП	с.Баклань,ул.Школьная,23	52.739793, 33.250588	2	0,75							
2467	Почепский муниципальный район	15644000	Бакланское СП	с.Баклань,ул.Школьная,18	52.738992, 33.254600	6	0,75							
2468	Почепский муниципальный район	15644000	Бакланское СП	с.Баклань,ул.Молодежная,27	52.744887, 33.253885	2	0,75							
2469	Почепский муниципальный район	15644000	Витовское СП	п.Кирпичный завод	52.907440, 33.536860	2	0,75							
2470	Почепский муниципальный район	15644000	Чоповское СП	д.Житня,ул.Заводская	52.949394, 33.353648	2	0,75							
2471	Почепский муниципальный район	15644000	Чоповское СП	д.Житня,ул.Молодежная	52.950392, 33.350269	3	0,75							
2472	Почепский муниципальный район	15644000	Чоповское СП	д.Житня,ул.Центральная	52.954196, 33.351873	7	0,75							

№ п/п	Данные о нахождении мест (площадок) накопления твердых коммунальных отходов					Контейнеры для несортированных отходов			Контейнеры для утилизируемых отходов (раздельный сбор)			Контейнеры для сбора крупногабаритных отходов (бункеры)		
	Муниципальный район/городской округ	ОКТМО	Наименование административно-территориальной единицы	Адрес места накопления ТКО	Координаты мест накопления	Кол-во	Емкость (отдельного контейнера), куб. м	Материал контейнера	Кол-во	Емкость (отдельного контейнера), куб. м	Материал контейнера	Кол-во	Емкость (отдельного контейнера), куб. м	Материал контейнера
2473	Почепский муниципальный район	15644000	Красноргское СП	с.Красный рог,ул.Садовая	52.950041, 33.728360	8	0,75							
2474	Почепский муниципальный район	15644000	Красноргское СП	с.Красный рог,ул.Брянская 27	52.948421, 33.747800	3	0,75							
2475	Почепский муниципальный район	15644000	Красноргское СП	с.Красный рог,ул.Толстого	52.950237, 33.741485	7	0,75							
2476	Почепский муниципальный район	15644000	Красноргское СП	п.Дом Отдыха,ул.Юбилейная	52.958036, 33.752967	2	0,75							
2477	Почепский муниципальный район	15644000	Красноргское СП	с.Милечь,ул.Центральная	52.875884, 33.759359	9	0,75							
2478	Почепский муниципальный район	15644000	Красноргское СП	с.Милечь,ул.Полевая	52.871846, 33.768779	5	0,75							
2479	Почепский муниципальный район	15644000	Красноргское СП	с.Милечь,ул.Мира	52.871329, 33.767794	6	0,75							
2480	Почепский муниципальный район	15644000	Красноргское СП	с.Усошки,ул.Рабочая	52.922212, 33.706376	6	0,75							
2481	Почепский муниципальный район	15644000	Красноргское СП	с.Усошки,ул.Молодежная	52.917750, 33.696334	6	0,75							
2482	Почепский муниципальный район	15644000	Красноргское СП	п.Роща,ул.Молодежная	52.923740, 33.684087	3	0,75							
2483	Почепский муниципальный район	15644000	Красноргское СП	п.Роща,пер.1-й Молодежный	52.926385, 33.683647	2	0,75							
2484	Почепский муниципальный район	15644000	Красноргское СП	п.Роща,пер.3-й Молодежный	52.927306, 33.687370	2	0,75							
2485	Почепский муниципальный район	15644000	Красноргское СП	п.Роща,ул.Школьная	52.927474, 33.692015	4	0,75							
2486	Почепский муниципальный район	15644000	Красноргское СП	п.Роща,ул.Центральная	52.923689, 33.693979	4	0,75							
2487	Почепский муниципальный район	15644000	Красноргское СП	п.Роща,ул.Луговая	52.923708, 33.697691	5	0,75							
2488	Почепский муниципальный район	15644000	Красноргское СП	п.Озаренный,Октябрьская	52.950839, 33.733304	4	0,75							
2489	Почепский муниципальный район	15644000	Красноргское СП	п.Озаренный,Садовая	52.949990, 33.727961	5	0,75							
2490	Почепский муниципальный район	15644000	Красноргское СП	п.Озаренный,Дорожная	52.948506, 33.732135	7	0,75							
2491	Почепский муниципальный район	15644000	Красноргское СП	п.Озаренный,Школьная	52.949746, 33.733716	6	0,75							

№ п/п	Данные о нахождении мест (площадок) накопления твердых коммунальных отходов					Контейнеры для несортированных отходов			Контейнеры для утилизируемых отходов (раздельный сбор)			Контейнеры для сбора крупногабаритных отходов (бункеры)		
	Муниципальный район/городской округ	ОКТМО	Наименование административно-территориальной единицы	Адрес места накопления ТКО	Координаты мест накопления	Кол-во	Емкость (отдельного контейнера), куб. м	Материал контейнера	Кол-во	Емкость (отдельного контейнера), куб. м	Материал контейнера	Кол-во	Емкость (отдельного контейнера), куб. м	Материал контейнера
2492	Почепский муниципальный район	15644000	Краснорогское СП	п.Весенний,ул.Заречная	52.963150, 33.760587	4	0,75							
2493	Почепский муниципальный район	15644000	Краснорогское СП	п.Весенний,ул.Дорожная	52.963895, 33.768280	4	0,75							
2494	Почепский муниципальный район	15644000	Речицкое СП	п.Речица,ул70 лет Октября	52.891767, 33.466200	18	0,75							
2495	Почепский муниципальный район	15644000	Речицкое СП	п.Речица,ул Молодежная	52.886671, 33.462423	11	0,75							
2496	Почепский муниципальный район	15644000	Речицкое СП	п.Речица,пер.Садовый	52.889736, 33.472091	4	0,75							
2497	Почепский муниципальный район	15644000	Речицкое СП	п.Речица,ул Энтузиастов	52.884324, 33.465375	3	0,75							
2498	Почепский муниципальный район	15644000	Речицкое СП	п.Речица,ул Садовая	52.891306, 33.476533	12	0,75							
2499	Почепский муниципальный район	15644000	Речицкое СП	п.Речица,ул Мичурина	52.892550, 33.476516	6	0,75							
2500	Почепский муниципальный район	15644000	Речицкое СП	п.Речица,улПогарская	52.884032, 33.459847	8	0,75							
2501	Почепский муниципальный район	15644000	Речицкое СП	п.Речица,пер.Олимпийский	52.887835, 33.465898	4	0,75							
2502	Почепский муниципальный район	15644000	Речицкое СП	п.Речица,улНовозыбковская	52.884967, 33.467636	6	0,75							
2503	Почепский муниципальный район	15644000	Речицкое СП	п.Речица,ул Лесная	52.892066, 33.458581	3	0,75							
2504	Почепский муниципальный район	15644000	Речицкое СП	п.Речица,пер.Лесной	52.891378, 33.457315	2	0,75							
2505	Почепский муниципальный район	15644000	Речицкое СП	п.Речица,пер.Мичурина	52.891788, 33.478086	3	0,75							
2506	Почепский муниципальный район	15644000	Речицкое СП	п.Речица,пер.2-й Садовый	52.889004, 33.470833	3	0,75							
2507	Почепский муниципальный район	15644000	Речицкое СП	п.Речица,ул Мира	52.884787, 33.464195	2	0,75							
2508	Почепский муниципальный район	15644000	Речицкое СП	п.Речица,улРечицкая	52.884580, 33.469212	2	0,75							
2509	Почепский муниципальный район	15644000	Речицкое СП	п.Речица,ул Ново-Заречная	52.896366, 33.475540	5	0,75							
2510	Почепский муниципальный район	15644000	Речицкое СП	п.Хлебороб,ул.Центральная	52.893665, 33.509777	6	0,75							

№ п/п	Данные о нахождении мест (площадок) накопления твердых коммунальных отходов					Контейнеры для несортированных отходов			Контейнеры для утилизируемых отходов (раздельный сбор)			Контейнеры для сбора крупногабаритных отходов (бункеры)		
	Муниципальный район/городской округ	ОКТМО	Наименование административно-территориальной единицы	Адрес места накопления ТКО	Координаты мест накопления	Кол-во	Емкость (отдельного контейнера), куб. м	Материал контейнера	Кол-во	Емкость (отдельного контейнера), куб. м	Материал контейнера	Кол-во	Емкость (отдельного контейнера), куб. м	Материал контейнера
2511	Почепский муниципальный район	15644000	Речицкое СП	п.Хлебороб,ул.Солнечная	52.895793, 33.513049	5	0,75							
2512	Почепский муниципальный район	15644000	Сетоловское СП	с.Сетолово ул. Колхозная 7	52.991091, 33.501585	2	0,75							
2513	Почепский муниципальный район	15644000	Сетоловское СП	п.Громыки, ул. Центральная 13	52.975099, 33.474155	2	0,75							
2514	Почепский муниципальный район	15644000	Чоповское СП	д. Бумажная Фабрика	52,900524 33,429375	10	0,75							
2515	Почепский муниципальный район	15644000	Почепское ГП	Почеп, ул. Привокзальная д. 27	52.916923 33.460688	3	0,75							
2516	Почепский муниципальный район	15644000	Почепское ГП	Почеп, пер. Средний	52.914863, 33.467467	5	0,75							
2517	Почепский муниципальный район	15644000	Почепское ГП	Почеп, ул. Толстого д.105	52.914399, 33.461571	4	0,75							
2518	Почепский муниципальный район	15644000	Почепское ГП	Почеп, пер. Володарского д.20б	52.902677, 33.474523	4	0,75							
2519	Почепский муниципальный район	15644000	Почепское ГП	Почеп, ул. Ново-Полянская д.46а	52,914769 33,455335							1	7,8	
2520	Почепский муниципальный район	15644000	Почепское ГП	Почеп, пер. Затинский д. 15	52.934007, 33.453255	2	0,75							
2521	Почепский муниципальный район	15644000	Сетоловское СП	с. Сетолово ул. Колхозная 24	52.989095, 33.504776	1	0,75							
2522	Почепский муниципальный район	15644000	Сетоловское СП	с. Сетолово ул. Колхозная 34	52.987861, 33.506702	2	0,75							
2523	Почепский муниципальный район	15644000	Сетоловское СП	с. Сетолово ул. Советская 51	53.000611, 33.506743	2	0,75							
2524	Почепский муниципальный район	15644000	Сетоловское СП	с. Сетолово ул. Советская 14	52.991081, 33.499875	3	0,75							
2525	Почепский муниципальный район	15644000	Сетоловское СП	с. Сетолово ул. Советская 22	52.995011, 33.502969	2	0,75							
2526	Почепский муниципальный район	15644000	Сетоловское СП	п. Громыки ул. Центральная 2	52.976996, 33.470185	5	0,75							
2527	Почепский муниципальный район	15644000	Сетоловское СП	п. Громыки ул. Центральная 7	52.975821, 33.471913	4	0,75							
2528	Почепский муниципальный район	15644000	Сетоловское СП	п. Громыки пер. Клубный	52.976976, 33.473129	4	0,75							
2529	Почепский муниципальный район	15644000	Почепское ГП	Почеп, ул. Сиреневая д.16	52,922358 33,436743	5	0,75							

№ п/п	Данные о нахождении мест (площадок) накопления твердых коммунальных отходов					Контейнеры для несортированных отходов			Контейнеры для утилизируемых отходов (раздельный сбор)			Контейнеры для сбора крупногабаритных отходов (бункеры)		
	Муниципальный район/городской округ	ОКТМО	Наименование административно-территориальной единицы	Адрес места накопления ТКО	Координаты мест накопления	Кол-во	Емкость (отдельного контейнера), куб. м	Материал контейнера	Кол-во	Емкость (отдельного контейнера), куб. м	Материал контейнера	Кол-во	Емкость (отдельного контейнера), куб. м	Материал контейнера
2530	Почепский муниципальный район	15644000	Почепское ГП	Почеп, ул. Речицкая д.13	52,900487 33,467853	1	0,75							
2531	Почепский муниципальный район	15644000	Почепское ГП	Почеп, ул. Мглинская д.153	52,931041 33,414048	3	0,75							
2532	Почепский муниципальный район	15644000	Почепское ГП	Почеп, ул. Мглинская д.63	52,931492 33,439956	2	0,75							
2533	Почепский муниципальный район	15644000	Почепское ГП	Почеп, ул. Розы Люксембург д.13 (около кладбища)	52.930449, 33.439094	4	0,75							
2534	Почепский муниципальный район	15644000	Почепское ГП	Почеп, ул. Стародубская д.29	52.929313, 33.447020							1	7,8	
2535	Почепский муниципальный район	15644000	Почепское ГП	Почеп, ул. Ново-Колхозная д.127	52.950275, 33.471829	4	0,75							
2536	Почепский муниципальный район	15644000	Почепское ГП	Почеп, ул. Толстого д. 65б	52,917304 33,466343	2	0,75							
2537	Рогнединский муниципальный район	15646000	Рогнединское ГП	ул.Калинина, д.2	53.799042, 33.572012	1	0,63							
2538	Рогнединский муниципальный район	15646000	Рогнединское ГП	ул.Набережная, д.9	53.799669, 33.560037	2	0,63							
2539	Рогнединский муниципальный район	15646000	Рогнединское ГП	ул.Горького, д.7	53.800252, 33.555817	1	0,63							
2540	Рогнединский муниципальный район	15646000	Рогнединское ГП	ул.Горького, д.6	53.799183, 33.555217	2	0,63							
2541	Рогнединский муниципальный район	15646000	Рогнединское ГП	ул.Первомайская, д.9	53.805225, 33.557133	3	0,63							
2542	Рогнединский муниципальный район	15646000	Рогнединское ГП	ул.Первомайская, д.38	53.809008 33.558790	1	0,63							
2543	Рогнединский муниципальный район	15646000	Рогнединское ГП	ул.Первомайская, д.40	53.809661 33.558884	2	0,63							
2544	Рогнединский муниципальный район	15646000	Рогнединское ГП	ул.Первомайская, д.42	53.810586, 33.558602	1	0,63							
2545	Рогнединский муниципальный район	15646000	Рогнединское ГП	ул.Садовая, д.8	53.806341, 33.556568	3	0,63							
2546	Рогнединский муниципальный район	15646000	Рогнединское ГП	ул.Садовая, д.6	53.806678, 33.556117	2	0,63							
2547	Рогнединский муниципальный район	15646000	Рогнединское ГП	с.Пацынь, ул.Молодежная, 11	53.878927, 33.568197	3	0,63							

№ п/п	Данные о нахождении мест (площадок) накопления твердых коммунальных отходов					Контейнеры для несортированных отходов			Контейнеры для утилизируемых отходов (раздельный сбор)			Контейнеры для сбора крупногабаритных отходов (бункеры)		
	Муниципальный район/городской округ	ОКТМО	Наименование административно-территориальной единицы	Адрес места накопления ТКО	Координаты мест накопления	Кол-во	Емкость (отдельного контейнера), куб. м	Материал контейнера	Кол-во	Емкость (отдельного контейнера), куб. м	Материал контейнера	Кол-во	Емкость (отдельного контейнера), куб. м	Материал контейнера
2548	Рогнединский муниципальный район	15646000	Рогнединское ГП	с.Пацынь, ул.Молодежная, 2	53.879665, 33.565380	4	0,63							
2549	Рогнединский муниципальный район	15646000	Вороновское СП	с.Вороново, ул. Школьная, д.6	53.755003, 33.689141	12	0,63							
2550	Рогнединский муниципальный район	15646000	Тюнинское СП	с.Харинове, ул. Школьная "Кладбище"	53.850503, 33.395800	2	0,63							
2551	Рогнединский муниципальный район	15646000	Тюнинское СП	с.Харинове, съезд на ул. Озерная	53.849626 33.386466	2	0,63							
2552	Рогнединский муниципальный район	15646000	Шаровичское СП	с.Шаровичи, пер. Лесной д.6.	53.964941, 33.746878	1	0,63							
2553	Рогнединский муниципальный район	15646000	Шаровичское СП	с. Шаровичи,ул. Центральная, 28	53.964208, 33.744899	4	0,63							
2554	Рогнединский муниципальный район	15646000	Шаровичское СП	с. Шаровичи,ул. Речная д. 4	53.964779 33.741590	3	0,63							
2555	Рогнединский муниципальный район	15646000	Селиловичское СП	с.Снопоть, Центральная, 20	53.888009, 33.668763	4	0,63							
2556	Рогнединский муниципальный район	15646000	Селиловичское СП	с.Снопоть, ул. Сельская	53.892641, 33.681294	4	0,63							
2557	Рогнединский муниципальный район	15646000	Федоровское СП	п.Гобики, ул. Больничная	53.944704, 33.564048	5	0,63							
2558	Рогнединский муниципальный район	15646000	Федоровское СП	п.Гобики, Школьная, 3	53.938531 33.557830	4	0,63							
2559	Рогнединский муниципальный район	15646000	Тюнинское СП	с.Тюнино, ул. Молодежная	53.892011, 33.378629	2	0,63							
2560	Рогнединский муниципальный район	15646000	Тюнинское СП	с.Тюнино, ул. Специалистов д.12	53.891478, 33.372160	1	0,63							
2561	Рогнединский муниципальный район	15646000	Тюнинское СП	с.Тюнино, Школьная улица, 13	53.889538, 33.366850	2	0,63							
2562	Рогнединский муниципальный район	15646000	Рогнединское ГП	П. Рогнедино, ул. Калинина 3	53,797840 33,565569	3	0,63							
2563	Рогнединский муниципальный район	15646000	Рогнединское ГП	П. Рогнедино, ул. Ленина 75	53.806188, 33.554101	3	0,63							
2564	Рогнединский муниципальный район	15646000	Рогнединское ГП	П. Рогнедино, ул. Ленина 69	53.806255, 33.551945	2	0,63							
2565	Рогнединский муниципальный район	15646000	Рогнединское ГП	П. Рогнедино, ул. Ленина 40	53.802365, 33.556274	1	0,63							
2566	Рогнединский муниципальный район	15646000	Рогнединское ГП	п. Рогнедино, ул. Шевченко 7	53.794323, 33.568438	1	0,63							

№ п/п	Данные о нахождении мест (площадок) накопления твердых коммунальных отходов					Контейнеры для несортированных отходов			Контейнеры для утилизируемых отходов (раздельный сбор)			Контейнеры для сбора крупногабаритных отходов (бункеры)		
	Муниципальный район/городской округ	ОКТМО	Наименование административно-территориальной единицы	Адрес места накопления ТКО	Координаты мест накопления	Кол-во	Емкость (отдельного контейнера), куб. м	Материал контейнера	Кол-во	Емкость (отдельного контейнера), куб. м	Материал контейнера	Кол-во	Емкость (отдельного контейнера), куб. м	Материал контейнера
2567	Рогнединский муниципальный район	15646000	Рогнединское ГП	П. Рогнедино, ул. Луговая д.13	53.795994, 33.560595	1	0,63							
2568	Рогнединский муниципальный район	15646000	Рогнединское ГП	П. Рогнедино, ул. Садовая д 27	53.806906, 33.561059	2	0,63							
2569	Рогнединский муниципальный район	15646000	Вороновское СП	д. Лутовиновка	53.704564, 33.643038	6	0,63							
2570	Рогнединский муниципальный район	15646000	Федоровское СП	д. Осовик, ул. Деснянская	53.987876, 33.519383	3	0,63							
2571	Рогнединский муниципальный район	15646000	Федоровское СП	д. Сельцо, Центральный проезд	53.931403, 33.553285	4	0,63							
2572	Рогнединский муниципальный район	15646000	Селиловичское СП	д. Старое Хотмирово, ул. Центральная	53.845392, 33.799799	3	0,63							
2573	Рогнединский муниципальный район	15646000	Селиловичское СП	д. Старое Хотмирово, ул. Сельская	53.847111, 33.799792	3	0,63							
2574	Рогнединский муниципальный район	15646000	Селиловичское СП	д. Старое Хотмирово, ул. Заречная	53.846381, 33.803082	1	0,63							
2575	Рогнединский муниципальный район	15646000	Селиловичское СП	д. Старое Хотмирово, ул. Школьная	53.848672, 33.794042	1	0,63							
2576	Рогнединский муниципальный район	15646000	Селиловичское СП	с. Снопоть, ул. Восточная	53.890148, 33.673466	3	0,63							
2577	Рогнединский муниципальный район	15646000	Селиловичское СП	с. Снопоть, ул. Центральная	53.892129, 33.670923	1	0,63							
2578	Рогнединский муниципальный район	15646000	Селиловичское СП	с. Снопоть, ул. Сельская	53.893934, 33.678837	2	0,63							
2579	Рогнединский муниципальный район	15646000	Селиловичское СП	с.Снопоть, ул. Садовая (за Домом Культуры)	53.893630, 33.670590	2	0,63							
2580	Севский муниципальный район	15648000	Севское городское поселение	г. Севск ул. Фокина, 54	52.141137, 34.483314	2	0,75							
2581	Севский муниципальный район	15648000	Севское городское поселение	г. Севск, ул. Фокина, д.9	52.140981, 34.498532	2	0,75							
2582	Севский муниципальный район	15648000	Севское городское поселение	г. Севск ул. Советская, 120	52.132121, 34.493204	2	0,75							
2583	Севский муниципальный район	15648000	Севское городское поселение	г. Севск ул. Советская, 108	52.134049, 34.492316	2	0,75							
2584	Севский муниципальный район	15648000	Севское городское поселение	г. Севск ул. Советская, 106	52.134331, 34.492378	1	0,75							
2585	Севский муниципальный район	15648000	Севское городское поселение	г. Севск ул. Советская, 102	52.138737, 34.492953	2	0,75							

№ п/п	Данные о нахождении мест (площадок) накопления твердых коммунальных отходов					Контейнеры для несортированных отходов			Контейнеры для утилизируемых отходов (раздельный сбор)			Контейнеры для сбора крупногабаритных отходов (бункеры)		
	Муниципальный район/городской округ	ОКТМО	Наименование административно-территориальной единицы	Адрес места накопления ТКО	Координаты мест накопления	Кол-во	Емкость (отдельного контейнера), куб. м	Материал контейнера	Кол-во	Емкость (отдельного контейнера), куб. м	Материал контейнера	Кол-во	Емкость (отдельного контейнера), куб. м	Материал контейнера
2586	Севский муниципальный район	15648000	Севское городское поселение	г. Севск ул. Советская, 86	52.142915, 34.493268	2	0,75							
2587	Севский муниципальный район	15648000	Севское городское поселение	г. Севск, ул. Салтыкова-Щедрина, 6	52.156388, 34.490941	1	0,75							
2588	Севский муниципальный район	15648000	Севское городское поселение	г. Севск ул. Тургенева, д.18	52.142744, 34.496304	2	0,75							
2589	Севский муниципальный район	15648000	Севское городское поселение	г. Севск ул. Тургенева, 56	52.142910, 34.485470	2	0,75							
2590	Севский муниципальный район	15648000	Севское городское поселение	г. Севск ул. Тургенева, 53-55	52.144159, 34.476281	3	0,75							
2591	Севский муниципальный район	15648000	Севское городское поселение	г. Севск ул. Тургенева, 64	52.143164, 34.479721	1	0,75							
2592	Севский муниципальный район	15648000	Севское городское поселение	г. Севск ул. Володарского, 13	52.145264, 34.497373	1	0,75							
2593	Севский муниципальный район	15648000	Севское городское поселение	г. Севск ул. Володарского, 37	52.145363, 34.490761	2	0,75							
2594	Севский муниципальный район	15648000	Севское городское поселение	г. Севск ул. Володарского, 41	52.146118, 34.488412	2	0,75							
2595	Севский муниципальный район	15648000	Севское городское поселение	г. Севск ул. Энгельса, 23	52.151221, 34.496547	2	0,75							
2596	Севский муниципальный район	15648000	Севское городское поселение	г. Севск ул. К.Либкнехта, д.36	52.154244, 34.494930	1	0,75							
2597	Севский муниципальный район	15648000	Севское городское поселение	г. Севск ул. К.Либкнехта, д.38	52.154280, 34.494546	1	0,75							
2598	Севский муниципальный район	15648000	Севское городское поселение	г. Севск ул. К.Либкнехта, д.47	52.154664, 34.494903	1	0,75							
2599	Севский муниципальный район	15648000	Севское городское поселение	г. Севск ул. К.Либкнехта, д.32	52.154305, 34.497148	2	0,75							
2600	Севский муниципальный район	15648000	Севское городское поселение	г. Севск ул. К.Либкнехта, д.23	52.154537, 34.501981	2	0,75							
2601	Севский муниципальный район	15648000	Севское городское поселение	г. Севск ул. К.Либкнехта, д.30	52.154271, 34.499610	2	0,75							
2602	Севский муниципальный район	15648000	Севское городское поселение	г. Севск ул. К.Либкнехта, д.26	52.154266, 34.500526	1	0,75							
2603	Севский муниципальный район	15648000	Севское городское поселение	г. Севск ул. К.Либкнехта, д.2	52.154166, 34.505485	1	0,75							
2604	Севский муниципальный район	15648000	Севское городское поселение	г. Севск ул. К.Либкнехта, д.45	52.154664, 34.495334	3	0,75							

№ п/п	Данные о нахождении мест (площадок) накопления твердых коммунальных отходов					Контейнеры для несортированных отходов			Контейнеры для утилизируемых отходов (раздельный сбор)			Контейнеры для сбора крупногабаритных отходов (бункеры)		
	Муниципальный район/городской округ	ОКТМО	Наименование административно-территориальной единицы	Адрес места накопления ТКО	Координаты мест накопления	Кол-во	Емкость (отдельного контейнера), куб. м	Материал контейнера	Кол-во	Емкость (отдельного контейнера), куб. м	Материал контейнера	Кол-во	Емкость (отдельного контейнера), куб. м	Материал контейнера
2605	Севский муниципальный район	15648000	Севское городское поселение	г. Севск ул. К.Либкнехта, д.77	52.154807, 34.487177	1	0,75							
2606	Севский муниципальный район	15648000	Севское городское поселение	г. Севск ул. К.Либкнехта, д.88	52.154631, 34.484437	1	0,75							
2607	Севский муниципальный район	15648000	Севское городское поселение	г. Севск, ул. Р. Люксембург, 56-А (1 Мкр.)	52.155465, 34.492360	3	0,75							
2608	Севский муниципальный район	15648000	Севское городское поселение	г. Севск, ул. К. Либкнехта, 62 (2 Мкр.)	52.155620, 34.491363	4	0,75							
2609	Севский муниципальный район	15648000	Севское городское поселение	г. Севск, ул. К. Либкнехта, 17 (3 Мкр.)	52.155763, 34.500724	3	0,75							
2610	Севский муниципальный район	15648000	Севское городское поселение	г. Севск ул. Маяковского, 4	52.153691, 34.487563	2	0,75							
2611	Севский муниципальный район	15648000	Севское городское поселение	г. Севск ул. Ленина, 37	52.150243, 34.495621	3	0,75							
2612	Севский муниципальный район	15648000	Севское городское поселение	г. Севск ул. Ленина, 65	52.145275, 34.495540	1	0,75							
2613	Севский муниципальный район	15648000	Севское городское поселение	г. Севск ул. Ленина, 84	52.141240, 34.495828	1	0,75							
2614	Севский муниципальный район	15648000	Севское городское поселение	г. Севск ул. Ленина, 101	52.140648, 34.494832	1	0,75							
2615	Севский муниципальный район	15648000	Севское городское поселение	г. Севск ул. Ленина, 121	52.137465, 34.494696	2	0,75							
2616	Севский муниципальный район	15648000	Севское городское поселение	г. Севск ул. Ленина, 108	52.134922, 34.495963	2	0,75							
2617	Севский муниципальный район	15648000	Севское городское поселение	г. Севск ул. Ленина, 181	52.129551, 34.494955	1	0,75							
2618	Севский муниципальный район	15648000	Севское городское поселение	г. Севск ул. Ленина, 21	52.152468, 34.496116	2	0,75							
2619	Севский муниципальный район	15648000	Севское городское поселение	г. Севск ул. Рабочая, 9 (ГОРПО)	52.147093, 34.482901	2	0,75							
2620	Севский муниципальный район	15648000	Севское городское поселение	г. Севск ул. Магистральная, 1	52.147312, 34.478243	2	0,75							
2621	Севский муниципальный район	15648000	Севское городское поселение	г. Севск ул. Интернационала, 6	52.156946, 34.503014	1	0,75							
2622	Севский муниципальный район	15648000	Севское городское поселение	г. Севск ул. Луначарского, 49	52.157631, 34.491651	1	0,75							
2623	Севский муниципальный район	15648000	Севское городское поселение	г. Севск ул. Р.Люксембург, 33	52.155835, 34.498550	1	0,75							

№ п/п	Данные о нахождении мест (площадок) накопления твердых коммунальных отходов					Контейнеры для несортированных отходов			Контейнеры для утилизируемых отходов (раздельный сбор)			Контейнеры для сбора крупногабаритных отходов (бункеры)		
	Муниципальный район/городской округ	ОКТМО	Наименование административно-территориальной единицы	Адрес места накопления ТКО	Координаты мест накопления	Кол-во	Емкость (отдельного контейнера), куб. м	Материал контейнера	Кол-во	Емкость (отдельного контейнера), куб. м	Материал контейнера	Кол-во	Емкость (отдельного контейнера), куб. м	Материал контейнера
2624	Севский муниципальный район	15648000	Севское городское поселение	г. Севск ул. Р.Люксембург, 1	52.156128, 34.505772	1	0,75							
2625	Севский муниципальный район	15648000	Севское городское поселение	г. Севск ул. Р.Люксембург, 13	52.155763, 34.501856	1	0,75							
2626	Севский муниципальный район	15648000	Севское городское поселение	г. Севск ул. Кирова, 4	52.166477, 34.493313	3	0,75							
2627	Севский муниципальный район	15648000	Севское городское поселение	г. Севск ул. Пролетарская, д.29	52.146220, 34.498622	1	0,75							
2628	Севский муниципальный район	15648000	Севское городское поселение	г. Севск ул. Пролетарская, д.19	52.147712, 34.498406	1	0,75							
2629	Севский муниципальный район	15648000	Севское городское поселение	г. Севск ул. Пролетарская, д.12	52.143004, 34.499870	2	0,75							
2630	Севский муниципальный район	15648000	Севское городское поселение	г. Севск ул. Пролетарская, д.44	52.139267, 34.499421	1	0,75							
2631	Севский муниципальный район	15648000	Севское городское поселение	г. Севск ул. К.Маркса, д.1	52.153630, 34.505889	1	0,75							
2632	Севский муниципальный район	15648000	Севское городское поселение	г. Севск ул. К.Маркса, д.28	52.152658, 34.501658	1	0,75							
2633	Севский муниципальный район	15648000	Севское городское поселение	г. Севск ул. К.Маркса, д.44	52.152614, 34.498397	1	0,75							
2634	Севский муниципальный район	15648000	Севское городское поселение	г. Севск ул. К.Маркса, д.42	52.152713, 34.498694	1	0,75							
2635	Севский муниципальный район	15648000	Севское городское поселение	г. Севск ул. К.Маркса, д.90	52.152956, 34.484635	1	0,75							
2636	Севский муниципальный район	15648000	Севское городское поселение	г. Севск ул. Кооперативная, д.15	52.148563, 34.479802	1	0,75							
2637	Севский муниципальный район	15648000	Косицкое сельское поселение	п. Косицы ул. Центральная д.20	52.062001, 34.474300	1	0,75							
2638	Севский муниципальный район	15648000	Косицкое сельское поселение	п. Косицы ул. Центральная д.28	52.063456, 34.474558	1	0,75							
2639	Севский муниципальный район	15648000	Косицкое сельское поселение	п. Косицы ул. Центральная д.42	52.066715, 34.475828	1	0,75							
2640	Севский муниципальный район	15648000	Косицкое сельское поселение	п. Косицы ул. Центральная д.15	52.055975, 34.473053	1	0,75							
2641	Севский муниципальный район	15648000	Косицкое сельское поселение	п. Косицы ул. Центральная д.7	52.054679, 34.472275	1	0,75							
2642	Севский муниципальный район	15648000	Косицкое сельское поселение	п. Косицы ул. Центральная	52.053227, 34.472103	1	0,75							

№ п/п	Данные о нахождении мест (площадок) накопления твердых коммунальных отходов					Контейнеры для несортированных отходов			Контейнеры для утилизируемых отходов (раздельный сбор)			Контейнеры для сбора крупногабаритных отходов (бункеры)		
	Муниципальный район/городской округ	ОКТМО	Наименование административно-территориальной единицы	Адрес места накопления ТКО	Координаты мест накопления	Кол-во	Емкость (отдельного контейнера), куб. м	Материал контейнера	Кол-во	Емкость (отдельного контейнера), куб. м	Материал контейнера	Кол-во	Емкость (отдельного контейнера), куб. м	Материал контейнера
2643	Севский муниципальный район	15648000	Косицкое сельское поселение	п. Косицы ул. Мира	52.051883, 34.470290	1	0,75							
2644	Севский муниципальный район	15648000	Косицкое сельское поселение	п. Косицы ул. Мира	52.051686, 34.472616	1	0,75							
2645	Севский муниципальный район	15648000	Косицкое сельское поселение	п. Косицы ул. Мира	52.051970, 34.475116	1	0,75							
2646	Севский муниципальный район	15648000	Косицкое сельское поселение	п. Косицы ул. Полевая д.8	52.051362, 34.477181	1	0,75							
2647	Севский муниципальный район	15648000	Косицкое сельское поселение	п. Косицы ул. Новая, 24	52.049432, 34.478555	1	0,75							
2648	Севский муниципальный район	15648000	Косицкое сельское поселение	п. Косицы ул. Полевая д.2	52.052592, 34.477454	1	0,75							
2649	Севский муниципальный район	15648000	Косицкое сельское поселение	п. Косицы ул. Полевая, 1	52.053798, 34.478060	1	0,75							
2650	Севский муниципальный район	15648000	Косицкое сельское поселение	п. Косицы ул. Садовая, 13	52.055100, 34.476663	1	0,75							
2651	Севский муниципальный район	15648000	Доброводское сельское поселение	с. Доброводье ул. Ульянова д.12	52.107823, 34.656167	1	0,75							
2652	Севский муниципальный район	15648000	Доброводское сельское поселение	с. Доброводье ул. Ульянова д.31	52.108031, 34.658731	1	0,75							
2653	Севский муниципальный район	15648000	Доброводское сельское поселение	с. Доброводье ул. Ульянова д. 43	52.107924, 34.658007	1	0,75							
2654	Севский муниципальный район	15648000	Доброводское сельское поселение	с. Доброводье ул. Ульянова д.63	52.107031, 34.665978	1	0,75							
2655	Севский муниципальный район	15648000	Доброводское сельское поселение	с. Доброводье ул. Ульянова д.75	52.107619, 34.670882	1	0,75							
2656	Севский муниципальный район	15648000	Доброводское сельское поселение	с. Доброводье ул. Ульянова д.85	52.108446, 34.676830	1	0,75							
2657	Севский муниципальный район	15648000	Доброводское сельское поселение	с. Доброводье ул. Ульянова д.82	52.107125, 34.681014	1	0,75							
2658	Севский муниципальный район	15648000	Доброводское сельское поселение	с. Доброводье ул. Ульянова д.109	52.104927, 34.688672	1	0,75							
2659	Севский муниципальный район	15648000	Доброводское сельское поселение	с. Доброводье ул. Буденного д.9	52.105761, 34.673286	1	0,75							
2660	Севский муниципальный район	15648000	Доброводское сельское поселение	с. Доброводье ул. Буденного д.29	52.099941, 34.670560	1	0,75							
2661	Севский муниципальный район	15648000	Доброводское сельское поселение	с. Доброводье ул. Зеленая д.8	52.111570, 34.674608	1	0,75							

№ п/п	Данные о нахождении мест (площадок) накопления твердых коммунальных отходов					Контейнеры для несортированных отходов			Контейнеры для утилизируемых отходов (раздельный сбор)			Контейнеры для сбора крупногабаритных отходов (бункеры)		
	Муниципальный район/городской округ	ОКТМО	Наименование административно-территориальной единицы	Адрес места накопления ТКО	Координаты мест накопления	Кол-во	Емкость (отдельного контейнера), куб. м	Материал контейнера	Кол-во	Емкость (отдельного контейнера), куб. м	Материал контейнера	Кол-во	Емкость (отдельного контейнера), куб. м	Материал контейнера
2662	Севский муниципальный район	15648000	Доброводское сельское поселение	с. Гапонова ул. Центральная д.97	52.157376, 34.663221	1	0,75							
2663	Севский муниципальный район	15648000	Доброводское сельское поселение	с. Гапонова ул. Центральная д.72	52.153670, 34.663041	1	0,75							
2664	Севский муниципальный район	15648000	Доброводское сельское поселение	с. Гапонова ул. Центральная д.48	52.149231, 34.662504	1	0,75							
2665	Севский муниципальный район	15648000	Доброводское сельское поселение	с. Гапонова ул. Центральная д.21	52.146642, 34.661818	1	0,75							
2666	Севский муниципальный район	15648000	Доброводское сельское поселение	с. Гапонова ул. Центральная д.2	52.143125, 34.662487	1	0,75							
2667	Севский муниципальный район	15648000	Доброводское сельское поселение	с. Гапонова ул. Заречная д.17	52.153302, 34.675028	1	0,75							
2668	Севский муниципальный район	15648000	Доброводское сельское поселение	с. Сенное ул. Молодежная д.5	52.090995, 34.580017	1	0,75							
2669	Севский муниципальный район	15648000	Доброводское сельское поселение	с. Сенное ул. Молодежная д.25	52.094219, 34.582019	1	0,75							
2670	Севский муниципальный район	15648000	Доброводское сельское поселение	с. Сенное ул. Молодежная д.52	52.096255, 34.587886	1	0,75							
2671	Севский муниципальный район	15648000	Доброводское сельское поселение	с. Юрасов Хутор ул. Мира 15	52.133944, 34.528458	1	0,75							
2672	Севский муниципальный район	15648000	Доброводское сельское поселение	с. Юрасов Хутор ул. Мира 53	52.132943, 34.520846	1	0,75							
2673	Севский муниципальный район	15648000	Доброводское сельское поселение	с. Юрасов Хутор ул. Королева д.16	52.136046, 34.520992	1	0,75							
2674	Севский муниципальный район	15648000	Доброводское сельское поселение	с. Юрасов Хутор ул. Королева д.50	52.139902, 34.522270	1	0,75							
2675	Севский муниципальный район	15648000	Доброводское сельское поселение	с. Юрасов Хутор ул. Королева д.49	52.144861, 34.521753	1	0,75							
2676	Севский муниципальный район	15648000	Доброводское сельское поселение	с. Юрасов Хутор ул. Королева д.82	52.146582, 34.524661	1	0,75							
2677	Севский муниципальный район	15648000	Доброводское сельское поселение	с. Юрасов Хутор ул. Королева д.98	52.148334, 34.528260	1	0,75							
2678	Стародубский муниципальный район	15650000	Десятуховское СП	с. Пантусово, ул. Заречная, 4	52.634652, 32.791445	1	0,8							
2679	Стародубский муниципальный район	15650000	Десятуховское СП	с. Пантусово, ул. Школьная, 12	52.630263, 32.790870	1	0,8							
2680	Стародубский муниципальный район	15650000	Десятуховское СП	с. Пантусово, ул. Первомайская, 8	52.634743, 32.794303	1	0,8							

№ п/п	Данные о нахождении мест (площадок) накопления твердых коммунальных отходов					Контейнеры для несортированных отходов			Контейнеры для утилизируемых отходов (раздельный сбор)			Контейнеры для сбора крупногабаритных отходов (бункеры)		
	Муниципальный район/городской округ	ОКТМО	Наименование административно-территориальной единицы	Адрес места накопления ТКО	Координаты мест накопления	Кол-во	Емкость (отдельного контейнера), куб. м	Материал контейнера	Кол-во	Емкость (отдельного контейнера), куб. м	Материал контейнера	Кол-во	Емкость (отдельного контейнера), куб. м	Материал контейнера
2681	Стародубский муниципальный район	15650000	Десятуховское СП	п. Гусли, ул. Садовая, 4	52.618914, 32.755055	1	0,8							
2682	Стародубский муниципальный район	15650000	Десятуховское СП	п. Гусли, ул. Придорожная, 5	52.619387, 32.753503	1	0,8							
2683	Стародубский муниципальный район	15650000	Десятуховское СП	с. Печеники, ул. Краснооктябрьская	52.610143, 32.811562	3	0,8							
2684	Стародубский муниципальный район	15650000	Десятуховское СП	с. Печеники, ул. Нагорная д 19.	52.614699, 32.818405	1	0,8							
2685	Стародубский муниципальный район	15650000	Десятуховское СП	п. Бродок, ул. Новая д.1	52.626130, 32.804405	1	0,8							
2686	Стародубский муниципальный район	15650000	Десятуховское СП	п. Бродок, ул. Бродковская д.3	52.625901, 32.800586	1	0,8							
2687	Стародубский муниципальный район	15650000	Мохоновское СП	с. Мохоновка, ул. Советская, 3	52.628525, 32.646194	1	0,8							
2688	Стародубский муниципальный район	15650000	Вороновское СП	с. Стратива, ул. Заводская, д.2	52.326009, 32.650208	2	1,1							
2689	Стародубский муниципальный район	15650000	Меленское СП	с. Меленск, ул. Комсомольская, 28	52.633446, 32.929339							3	7,8	
2690	Стародубский муниципальный район	15650000	Десятуховское СП	с. Пролетарск, ул. Новая	52.600737, 32.983496	1	0,8							
2691	Стародубский муниципальный район	15650000	Десятуховское СП	с. Пролетарск, ул. Молодежная, д6(возле магазина)	52.600737, 32.983496	1	0,8							
2692	Стародубский муниципальный район	15650000	Десятуховское СП	с. Пролетарск, ул. Московская, д.8	52.600737, 32.983496	1	0,8							
2693	Стародубский муниципальный район	15650000	Мохоновское СП	с. Сергеевск, ул. Заречная, д.2	52.650423, 32.645718	5	0,8							
2694	Стародубский муниципальный район	15650000	Каменское СП	с. Логоватое, ул. Трудовая, 43, 77, 86.	52.597931, 32.586215	3	0,8							
2695	Стародубский муниципальный район	15650000	Каменское СП	с. Логоватое, ул. 8 марта, 60, 105, 121.	52.596556, 32.574831	3	0,8							
2696	Трубчевский муниципальный район	15656000	Трубчевское городское поселение	г. Трубчевск, Набережная, 14	52.570576, 33.761046	3	1,1							
2697	Трубчевский муниципальный район	15656000	Трубчевское городское поселение	г. Трубчевск, Ленина, 99	52.581470, 33.773480	2	1,1							
2698	Трубчевский муниципальный район	15656000	Трубчевское городское поселение	г. Трубчевск, Ленина. 80	52.580354, 33.768723	2	1,1							

№ п/п	Данные о нахождении мест (площадок) накопления твердых коммунальных отходов					Контейнеры для несортированных отходов			Контейнеры для утилизируемых отходов (раздельный сбор)			Контейнеры для сбора крупногабаритных отходов (бункеры)		
	Муниципальный район/городской округ	ОКТМО	Наименование административно-территориальной единицы	Адрес места накопления ТКО	Координаты мест накопления	Кол-во	Емкость (отдельного контейнера), куб. м	Материал контейнера	Кол-во	Емкость (отдельного контейнера), куб. м	Материал контейнера	Кол-во	Емкость (отдельного контейнера), куб. м	Материал контейнера
2699	Трубчевский муниципальный район	15656000	Трубчевское городское поселение	г. Трубчевск, Ленина, 124	52.584757, 33.780728	3	1,1							
2700	Трубчевский муниципальный район	15656000	Трубчевское городское поселение	г. Трубчевск, Сретенский храм(дорога)	52.585364 33.780385	1	1,1							
2701	Трубчевский муниципальный район	15656000	Трубчевское городское поселение	г. Трубчевск, Комсомольская, 33А	52.586687, 33.776617	3	1,1							
2702	Трубчевский муниципальный район	15656000	Трубчевское городское поселение	г. Трубчевск, Комсомольская, 42	52.588154, 33.776681	2	1,1							
2703	Трубчевский муниципальный район	15656000	Трубчевское городское поселение	г. Трубчевск, Комсомольская, 42	52.588154, 33.776681	2	0,75							
2704	Трубчевский муниципальный район	15656000	Трубчевское городское поселение	г. Трубчевск, Комсомольская, 58	52.586919, 33.778782	4	0,75							
2705	Трубчевский муниципальный район	15656000	Трубчевское городское поселение	г. Трубчевск, Комсомольская, 58	52.586919, 33.778782	1	1,1							
2706	Трубчевский муниципальный район	15656000	Трубчевское городское поселение	г. Трубчевск, Андреева, 3	52.589965, 33.776006	2	1,1							
2707	Трубчевский муниципальный район	15656000	Трубчевское городское поселение	г. Трубчевск, Андреева, 3	52.589965, 33.776006	1	0,75							
2708	Трубчевский муниципальный район	15656000	Трубчевское городское поселение	г. Трубчевск, Новая, 6	52.594724, 33.773908							1	7	
2709	Трубчевский муниципальный район	15656000	Трубчевское городское поселение	г. Трубчевск, Ветеранов, 5	52.593853, 33.771670							1	7	
2710	Трубчевский муниципальный район	15656000	Трубчевское городское поселение	г. Трубчевск, Урицкого, 55	52.577925, 33.767833	2	1,1							
2711	Трубчевский муниципальный район	15656000	Трубчевское городское поселение	г. Трубчевск, Урицкого, 62	52.576882, 33.770452	1	1,1							
2712	Трубчевский муниципальный район	15656000	Трубчевское городское поселение	г. Трубчевск, Садовая, 18	52.579583 33.773833	1	1,1							
2713	Трубчевский муниципальный район	15656000	Трубчевское городское поселение	г. Трубчевск, Садовая, 38	52.577196, 33.777017	2	1,1							
2714	Трубчевский муниципальный район	15656000	Трубчевское городское поселение	г. Трубчевск, Фокина, 4А	52.579184, 33.778998	1	1,1							
2715	Трубчевский муниципальный район	15656000	Трубчевское городское поселение	г. Трубчевск, Володарского, 17	52.584005, 33.765500	4	1,1							
2716	Трубчевский муниципальный район	15656000	Трубчевское городское поселение	г. Трубчевск, Володарского, 63	52.578534, 33.771577	3	1,1							
2717	Трубчевский муниципальный район	15656000	Трубчевское городское поселение	г. Трубчевск, Брянская, 52	52.579496, 33.761018							1	7	

№ п/п	Данные о нахождении мест (площадок) накопления твердых коммунальных отходов					Контейнеры для несортированных отходов			Контейнеры для утилизируемых отходов (раздельный сбор)			Контейнеры для сбора крупногабаритных отходов (бункеры)		
	Муниципальный район/городской округ	ОКТМО	Наименование административно-территориальной единицы	Адрес места накопления ТКО	Координаты мест накопления	Кол-во	Емкость (отдельного контейнера), куб. м	Материал контейнера	Кол-во	Емкость (отдельного контейнера), куб. м	Материал контейнера	Кол-во	Емкость (отдельного контейнера), куб. м	Материал контейнера
2718	Трубчевский муниципальный район	15656000	Трубчевское городское поселение	г. Трубчевск, Полевая, 20-А	52.577752, 33.746147	3	1,1							
2719	Трубчевский муниципальный район	15656000	Трубчевское городское поселение	г. Трубчевск, 3 Интернационала, 91	52.581592, 33.761010	5	1,1							
2720	Трубчевский муниципальный район	15656000	Трубчевское городское поселение	г. Трубчевск, Луначарского, 76А	52.581342 33.762189	5	0,75							
2721	Трубчевский муниципальный район	15656000	Трубчевское городское поселение	г. Трубчевск, Луначарского, 76А	52.581342 33.762189	1	1,1							
2722	Трубчевский муниципальный район	15656000	Трубчевское городское поселение	г. Трубчевск, Брянская, 64	52.581668 33.766443	2	0,75							
2723	Трубчевский муниципальный район	15656000	Трубчевское городское поселение	г. Трубчевск, Брянская, 64	52.581668 33.766443	3	1,1							
2724	Трубчевский муниципальный район	15656000	Трубчевское городское поселение	г. Трубчевск, Воровского, 27А	52.573014 33.760857	3	1,1							
2725	Трубчевский муниципальный район	15656000	Трубчевское городское поселение	г. Трубчевск, Урицкого, 37	52.581795, 33.763192	1	1,1							
2726	Трубчевский муниципальный район	15656000	Трубчевское городское поселение	г. Трубчевск, Советская, 39	52.580833, 33.759767	2	0,75							
2727	Трубчевский муниципальный район	15656000	Трубчевское городское поселение	г. Трубчевск, Советская, 39	52.580833, 33.759767	1	1,1							
2728	Трубчевский муниципальный район	15656000	Трубчевское городское поселение	г. Трубчевск, Генерала Петрова, 23	52.574325, 33.754673	4	1,1							
2729	Трубчевский муниципальный район	15656000	Трубчевское городское поселение	г. Трубчевск, пер. Красноармейский, 4	52.572577, 33.754922	3	1,1							
2730	Трубчевский муниципальный район	15656000	Трубчевское городское поселение	г. Трубчевск, Володарского 4А	52.590376, 33.759754	7	1,1							
2731	Трубчевский муниципальный район	15656000	Трубчевское городское поселение	г. Трубчевск, Володарского 4Г	52.591254,33.758912	2	1,1							
2732	Трубчевский муниципальный район	15656000	Трубчевское городское поселение	г. Трубчевск, Володарского 4Г	52.591254,33.758912	2	0,75							
2733	Трубчевский муниципальный район	15656000	Трубчевское городское поселение	г. Трубчевск, Придеснянская, 14	52.566843, 33.752587	1	1,1							
2734	Трубчевский муниципальный район	15656000	Трубчевское городское поселение	г. Трубчевск, Придеснянская, 14	52.566843, 33.752587	1	0,75							
2735	Трубчевский муниципальный район	15656000	Трубчевское городское поселение	г. Трубчевск, Урицкого, 23	52.584327, 33.760733	4	1,1							
2736	Трубчевский муниципальный район	15656000	Трубчевское городское поселение	г. Трубчевск, Заводская, 4	52.588703, 33.750825	2	1,1							

№ п/п	Данные о нахождении мест (площадок) накопления твердых коммунальных отходов					Контейнеры для несортированных отходов			Контейнеры для утилизируемых отходов (раздельный сбор)			Контейнеры для сбора крупногабаритных отходов (бункеры)		
	Муниципальный район/городской округ	ОКТМО	Наименование административно-территориальной единицы	Адрес места накопления ТКО	Координаты мест накопления	Кол-во	Емкость (отдельного контейнера), куб. м	Материал контейнера	Кол-во	Емкость (отдельного контейнера), куб. м	Материал контейнера	Кол-во	Емкость (отдельного контейнера), куб. м	Материал контейнера
2737	Трубчевский муниципальный район	15656000	Трубчевское городское поселение	г. Трубчевск, Заводская, 3	52.590103, 33.754563	3	1,1							
2738	Трубчевский муниципальный район	15656000	Трубчевское городское поселение	г. Трубчевск, Заводская, 2	52.590303, 33.754563	3	0,75							
2739	Трубчевский муниципальный район	15656000	Трубчевское городское поселение	г. Трубчевск, Заводская, 2А	52.590103, 33.754363	2	1,1							
2740	Трубчевский муниципальный район	15656000	Трубчевское городское поселение	г. Трубчевск, Володарского, 2-А	52.594352, 33.757978	1	1,1							
2741	Трубчевский муниципальный район	15656000	Трубчевское городское поселение	г. Трубчевск, Фрунзе 1	52.587101 33.767412	4	1,1							
2742	Трубчевский муниципальный район	15656000	Трубчевское городское поселение	г. Трубчевск, Фрунзе 1	52.587101 33.767412	2	0,75							
2743	Трубчевский муниципальный район	15656000	Трубчевское городское поселение	г. Трубчевск, Севская 18	52.576991, 33.762093	6	0,75							
2744	Трубчевский муниципальный район	15656000	Трубчевское городское поселение	г. Трубчевск, Брянская 47	52.578088, 33.763918	2	1,1							
2745	Трубчевский муниципальный район	15656000	Трубчевское городское поселение	г. Трубчевск, Брянская 47	52.578088, 33.763918	2	0,75							
2746	Трубчевский муниципальный район	15656000	Трубчевское городское поселение	г. Трубчевск, Брянская 46	52.344312, 33.453808							1	7	
2747	Трубчевский муниципальный район	15656000	Трубчевское городское поселение	г. Трубчевск, ул. Брянская, 88	52.582721, 33.770797	1	1,1							
2748	Трубчевский муниципальный район	15656000	Трубчевское городское поселение	г. Трубчевск, ул. Брянская, 88	52.582721, 33.770797	1	0,75							
2749	Трубчевский муниципальный район	15656000	Трубчевское городское поселение	г. Трубчевск, ул. Брянская, 96	52.583736, 33.772381	1	0,75							
2750	Трубчевский муниципальный район	15656000	Трубчевское городское поселение	г. Трубчевск, ул. Брянская, 62	52.580270, 33.764770	3	1,1							
2751	Трубчевский муниципальный район	15656000	Трубчевское городское поселение	г. Трубчевск, ул. Полевая, 26	52.577920, 33.747056	1	1,1							
2752	Трубчевский муниципальный район	15656000	Трубчевское городское поселение	г. Трубчевск, ул. Полевая, 26	52.577920, 33.747056	1	0,75							
2753	Трубчевский муниципальный район	15656000	Трубчевское городское поселение	г. Трубчевск, ул. Дзержинского (МРЭО)	52.591515, 33.774332							1	7	
2754	Трубчевский муниципальный район	15656000	Белобережковское городское поселение	п. Белая Березка, ул. Красноармейская, д. 1	52.374678, 33.476201	2	0,75							
2755	Трубчевский муниципальный район	15656000	Белобережковское городское поселение	п. Белая Березка, ул. Аэродромная, д. 18	52.374844, 33.472033	1	0,75							

№ п/п	Данные о нахождении мест (площадок) накопления твердых коммунальных отходов					Контейнеры для несортированных отходов			Контейнеры для утилизируемых отходов (раздельный сбор)			Контейнеры для сбора крупногабаритных отходов (бункеры)		
	Муниципальный район/городской округ	ОКТМО	Наименование административно-территориальной единицы	Адрес места накопления ТКО	Координаты мест накопления	Кол-во	Емкость (отдельного контейнера), куб. м	Материал контейнера	Кол-во	Емкость (отдельного контейнера), куб. м	Материал контейнера	Кол-во	Емкость (отдельного контейнера), куб. м	Материал контейнера
2756	Трубчевский муниципальный район	15656000	Белоберезковское городское поселение	п. Белая Березка, ул. Брянская, д.12	52.369595, 33.479302	2	0,75							
2757	Трубчевский муниципальный район	15656000	Белоберезковское городское поселение	п. Белая Березка, ул. Горького, д.144	52.387610, 33.495442	3	0,75							
2758	Трубчевский муниципальный район	15656000	Белоберезковское городское поселение	п. Белая Березка, ул. Дзержинского, д.8А	52.384060, 33.481442	2	0,75							
2759	Трубчевский муниципальный район	15656000	Белоберезковское городское поселение	п. Белая Березка, ул. Железнодорожная, д.2	52.390545, 33.482436	2	0,75							
2760	Трубчевский муниципальный район	15656000	Белоберезковское городское поселение	п. Белая Березка, ул. Заболотная, 1	52.376797, 33.486777	5	0,75							
2761	Трубчевский муниципальный район	15656000	Белоберезковское городское поселение	п. Белая Березка, ул. Заводская, д.50А	52.379895, 33.481731	5	0,75							
2762	Трубчевский муниципальный район	15656000	Белоберезковское городское поселение	п. Белая Березка, ул. Заводская, д.42	52.381771, 33.485894	4	0,75							
2763	Трубчевский муниципальный район	15656000	Белоберезковское городское поселение	п. Белая Березка, ул. Зеленая д. 15	52.374193, 33.478772	3	0,75							
2764	Трубчевский муниципальный район	15656000	Белоберезковское городское поселение	п. Белая Березка, ул. Калинина, д.3	52.382338, 33.481426	1	0,75							
2765	Трубчевский муниципальный район	15656000	Белоберезковское городское поселение	п. Белая Березка, ул. Комсомольская, 60	52.381085, 33.490961	5	0,75							
2766	Трубчевский муниципальный район	15656000	Белоберезковское городское поселение	п. Белая Березка, ул. Ленина, д.2	52.383969, 33.479459	3	0,75							
2767	Трубчевский муниципальный район	15656000	Белоберезковское городское поселение	п. Белая Березка, ул. Ленина, д.10	52.381718, 33.477856	3	0,75							
2768	Трубчевский муниципальный район	15656000	Белоберезковское городское поселение	п. Белая Березка, ул. Ленина, д.26	52.380244, 33.477567	2	0,75							
2769	Трубчевский муниципальный район	15656000	Белоберезковское городское поселение	п. Белая Березка, ул. Ленина, д.34	52.376670, 33.475771	9	0,75							
2770	Трубчевский муниципальный район	15656000	Белоберезковское городское поселение	п. Белая Березка, ул. Партизанская, д.1	52.381586, 33.481026	6	0,75							
2771	Трубчевский муниципальный район	15656000	Белоберезковское городское поселение	п. Белая Березка, ул. Первомайская, д. 4	52.379740, 33.476656	9	0,75							
2772	Трубчевский муниципальный район	15656000	Белоберезковское городское поселение	п. Белая Березка, ул. Московская, 26	52.383500, 33.497656	2	0,75							
2773	Трубчевский муниципальный район	15656000	Белоберезковское городское поселение	п. Белая Березка, ул. Пионерская, д.38	52.391422, 33.475147	3	0,75							
2774	Трубчевский муниципальный район	15656000	Белоберезковское городское поселение	п. Белая Березка, ул. Свердлова, д. 68	52.379583, 33.482920	3	0,75							

№ п/п	Данные о нахождении мест (площадок) накопления твердых коммунальных отходов					Контейнеры для несортированных отходов			Контейнеры для утилизируемых отходов (раздельный сбор)			Контейнеры для сбора крупногабаритных отходов (бункеры)		
	Муниципальный район/городской округ	ОКТМО	Наименование административно-территориальной единицы	Адрес места накопления ТКО	Координаты мест накопления	Кол-во	Емкость (отдельного контейнера), куб. м	Материал контейнера	Кол-во	Емкость (отдельного контейнера), куб. м	Материал контейнера	Кол-во	Емкость (отдельного контейнера), куб. м	Материал контейнера
2775	Трубчевский муниципальный район	15656000	Белоберезковское городское поселение	п. Белая Березка, ул. Советская, д.4	52.395312, 33.480210	3	0,75							
2776	Трубчевский муниципальный район	15656000	Белоберезковское городское поселение	п. Белая Березка, ул. Советская, д.99	52.388664, 33.489560	3	0,75							
2777	Трубчевский муниципальный район	15656000	Белоберезковское городское поселение	п. Белая Березка, ул. Трубчевская, 8	52.385818, 33.490834	2	0,75							
2778	Трубчевский муниципальный район	15656000	Белоберезковское городское поселение	п. Белая Березка, ул. Холмовская, 3	52.398081, 33.483444	1	0,75							
2779	Трубчевский муниципальный район	15656000	Белоберезковское городское поселение	п. Белая Березка, ул. Калинина, д.11	52.381371, 33.483481	1	0,75							
2780	Трубчевский муниципальный район	15656000	Белоберезковское городское поселение	п. Белая Березка, ул. Ленина, д.1	52.384043, 33.481120	2	0,75							
2781	Трубчевский муниципальный район	15656000	Юровское сельское поселение	с. Юрово, ул. Цветочная, 14	52.730453, 33.893049	4	0,75							
2782	Трубчевский муниципальный район	15656000	Юровское сельское поселение	с. Юрово, ул. Центральная, 12	52.733136, 33.895232	3	0,75							
2783	Трубчевский муниципальный район	15656000	Юровское сельское поселение	с. Юрово, ул. Центральная, 8	52.732312, 33.892142	2	0,75							
2784	Трубчевский муниципальный район	15656000	Юровское сельское поселение	с. Юрово, ул. Советская, 21	52.735638, 33.886716	2	0,75							
2785	Трубчевский муниципальный район	15656000	Юровское сельское поселение	с. Плюсково, Центральная, 5	52.765040, 33.819962	3	0,75							
2786	Трубчевский муниципальный район	15656000	Юровское сельское поселение	с. Плюсково, Молодёжная, 10	52.762370, 33.819082	3	0,75							
2787	Трубчевский муниципальный район	15656000	Юровское сельское поселение	с. Плюсково, Урицкого, 46	52.759847, 33.813890	2	0,75							
2788	Трубчевский муниципальный район	15656000	Юровское сельское поселение	с. Плюсково, Луначарского, 6	52.765187, 33.814141	2	0,75							
2789	Трубчевский муниципальный район	15656000	Юровское сельское поселение	д.Яковск , Садовая, 4	52.838715 33.972493	2	0,75							
2790	Трубчевский муниципальный район	15656000	Юровское сельское поселение	с.Рябчёвск, пер.Деснянский	52.819528, 33.976278	2	0,75							
2791	Трубчевский муниципальный район	15656000	Юровское сельское поселение	с.Рябчёвск, ул.Строительная, д.2	52.814559, 33.974527	2	0,75							
2792	Трубчевский муниципальный район	15656000	Юровское сельское поселение	с.Рябчёвск, ул.Молодежная, д.1	52.810553, 33.973476	2	0,75							
2793	Трубчевский муниципальный район	15656000	Юровское сельское поселение	д.Манцурово, ул.Молодежная, д.13	52.798359, 33.982737	1	0,75							

№ п/п	Данные о нахождении мест (площадок) накопления твердых коммунальных отходов					Контейнеры для несортированных отходов			Контейнеры для утилизируемых отходов (раздельный сбор)			Контейнеры для сбора крупногабаритных отходов (бункеры)		
	Муниципальный район/городской округ	ОКТМО	Наименование административно-территориальной единицы	Адрес места накопления ТКО	Координаты мест накопления	Кол-во	Емкость (отдельного контейнера), куб. м	Материал контейнера	Кол-во	Емкость (отдельного контейнера), куб. м	Материал контейнера	Кол-во	Емкость (отдельного контейнера), куб. м	Материал контейнера
2794	Трубчевский муниципальный район	15656000	Юровское сельское поселение	д.Манцурово, ул.Деснянская, д.21	52.802268, 33.983793	1	0,75							
2795	Трубчевский муниципальный район	15656000	Юровское сельское поселение	д.Голубча, ул.Деснянская, д.46	52.754867, 33.991766	1	0,75							
2796	Трубчевский муниципальный район	15656000	Юровское сельское поселение	д.Голубча, ул.Деснянская, д.4	52.755830, 33.981857	2	0,75							
2797	Трубчевский муниципальный район	15656000	Юровское сельское поселение	Д.Липовка ул.Переселенцев, д.1	52.762381, 33.989510	1	0,75							
2798	Трубчевский муниципальный район	15656000	Юровское сельское поселение	С.Любожичи, Центральная, д.18	52.723744, 34.006704	2	0,75							
2799	Трубчевский муниципальный район	15656000	Юровское сельское поселение	С.Любожичи, ул.Новая, д.2	52.722752, 33.997937	2	0,75							
2800	Трубчевский муниципальный район	15656000	Юровское сельское поселение	с.Арельск , начало ул. Центральная, д.125	52.669048, 34.005231	2	0,75							
2801	Трубчевский муниципальный район	15656000	Юровское сельское поселение	с.Гнилево, ул.Центральная, д.41	52.657841, 34.004306	2	0,75							
2802	Трубчевский муниципальный район	15656000	Юровское сельское поселение	с.Гнилево, ул.Новая, д.3	52.655721, 33.996670	2	0,75							
2803	Унечский муниципальный район	15658000	Унечское ГП	г. Унеча, пер. Крупской д.6	52.853256 32.662206	6	1,1							
2804	Унечский муниципальный район	15658000	Унечское ГП	г. Унеча, пер. Мира д.1	52.837022 32.676312	1	1,1							
2805	Унечский муниципальный район	15658000	Унечское ГП	г. Унеча, пер. Мира д.10а	52.835954 32.677345	2	1,1							
2806	Унечский муниципальный район	15658000	Унечское ГП	г. Унеча, пер. Суворова д.1-3	52.839199 32.680094	1	1,1							
2807	Унечский муниципальный район	15658000	Унечское ГП	г. Унеча, Горького д.7-9	52.848021 32.673986	3	1,1							
2808	Унечский муниципальный район	15658000	Унечское ГП	г. Унеча, Иванова д.1	52.843314 32.674663	1	1,1							
2809	Унечский муниципальный район	15658000	Унечское ГП	г. Унеча, Иванова д.23	52.844562 32.682278	1	1,1							
2810	Унечский муниципальный район	15658000	Унечское ГП	г. Унеча, Иванова д.5	52.843545 32.675618	1	1,1							
2811	Унечский муниципальный район	15658000	Унечское ГП	г. Унеча, Калинина д.65	52.837956 32.645837	1	1,1							
2812	Унечский муниципальный район	15658000	Унечское ГП	г. Унеча, Кирова д.2	52.845909 32.684663	1	1,1							

№ п/п	Данные о нахождении мест (площадок) накопления твердых коммунальных отходов					Контейнеры для несортированных отходов			Контейнеры для утилизируемых отходов (раздельный сбор)			Контейнеры для сбора крупногабаритных отходов (бункеры)		
	Муниципальный район/городской округ	ОКТМО	Наименование административно-территориальной единицы	Адрес места накопления ТКО	Координаты мест накопления	Кол-во	Емкость (отдельного контейнера), куб. м	Материал контейнера	Кол-во	Емкость (отдельного контейнера), куб. м	Материал контейнера	Кол-во	Емкость (отдельного контейнера), куб. м	Материал контейнера
2813	Унечский муниципальный район	15658000	Унечское ГП	г. Унеча, Комсомольская д.1	52.836371 32.680443	1	1,1							
2814	Унечский муниципальный район	15658000	Унечское ГП	г. Унеча, Комсомольская д.14	52.831575 32.679359	2	1,1							
2815	Унечский муниципальный район	15658000	Унечское ГП	г. Унеча, Комсомольская д.16	52.831068 32.679209	1	1,1							
2816	Унечский муниципальный район	15658000	Унечское ГП	г. Унеча, Комсомольская д.19а	52.830735 32.680269	3	1,1							
2817	Унечский муниципальный район	15658000	Унечское ГП	г. Унеча, Комсомольская д.2	52.836222 32.679294	1	1,1							
2818	Унечский муниципальный район	15658000	Унечское ГП	г. Унеча, Ленина д.8	52.844133 32.671041	1	1,1							
2819	Унечский муниципальный район	15658000	Унечское ГП	г. Унеча, Ломоносова д.10	52.833340 32.683367	1	1,1							
2820	Унечский муниципальный район	15658000	Унечское ГП	г. Унеча, Ломоносова д.10а	52.833412 32.674768	1	1,1							
2821	Унечский муниципальный район	15658000	Унечское ГП	г. Унеча, Луначарского д.33	52.843395 32.672497	2	1,1							
2822	Унечский муниципальный район	15658000	Унечское ГП	г. Унеча, Луначарского д.42	52.844894 32.675662	1	1,1							
2823	Унечский муниципальный район	15658000	Унечское ГП	г.Унеча, Нахимова д.4	52.835758 32.682036	1	1,1							
2824	Унечский муниципальный район	15658000	Унечское ГП	г. Унеча, Нахимова д.6	52.835182 32.681993	1	1,1							
2825	Унечский муниципальный район	15658000	Унечское ГП	г. Унеча, Нахимова д.8	52.833506 32.681924	1	1,1							
2826	Унечский муниципальный район	15658000	Унечское ГП	г. Унеча, Октябрьская д. 2-4	52.843626 32.673971	2	1,1							
2827	Унечский муниципальный район	15658000	Унечское ГП	г. Унеча, Октябрьская д.68	52.853841 32.664416	1	1,1							
2828	Унечский муниципальный район	15658000	Унечское ГП	г. Унеча, Первомайская д.13а	52.839809 32.654631	1	1,1							
2829	Унечский муниципальный район	15658000	Унечское ГП	г. Унеча, Первомайская д.14	52.841252 32.658115	1	1,1							
2830	Унечский муниципальный район	15658000	Унечское ГП	г. Унеча, Первомайская д.16	52.841106 32.656844	2	1,1							
2831	Унечский муниципальный район	15658000	Унечское ГП	г. Унеча, Первомайская д.8	52.842615 32.667211	5	1,1							

№ п/п	Данные о нахождении мест (площадок) накопления твердых коммунальных отходов					Контейнеры для несортированных отходов			Контейнеры для утилизируемых отходов (раздельный сбор)			Контейнеры для сбора крупногабаритных отходов (бункеры)		
	Муниципальный район/городской округ	ОКТМО	Наименование административно-территориальной единицы	Адрес места накопления ТКО	Координаты мест накопления	Кол-во	Емкость (отдельного контейнера), куб. м	Материал контейнера	Кол-во	Емкость (отдельного контейнера), куб. м	Материал контейнера	Кол-во	Емкость (отдельного контейнера), куб. м	Материал контейнера
2832	Унечский муниципальный район	15658000	Унечское ГП	г. Унеча, Первомайская д7а	52.840918 32.659644	3	1,1							
2833	Унечский муниципальный район	15658000	Унечское ГП	г. Унеча, Пролетарская д.5а	52.846163 32.673481	5	1,1							
2834	Унечский муниципальный район	15658000	Унечское ГП	г. Унеча, Суворова д.17	52.836369 32.683554	1	1,1							
2835	Унечский муниципальный район	15658000	Унечское ГП	г. Унеча, пер. Суворова д. 12	52.836131 32.684219	1	1,1							
2836	Унечский муниципальный район	15658000	Унечское ГП	г.Унеча, Совхозная д. 95а	52.846394, 32.647473	2	1,1							
2837	Унечский муниципальный район	15658000	Березинское СП	с. Рюхов, Новоселов 1 на окраине села (МКД № 2,4,6,8)	52.775094 32.776810	3	1							
2838	Унечский муниципальный район	15658000	Березинское СП	д.Березина, Молодежная 24 (МКД)	52.786441 32.815941	1	1							
2839	Унечский муниципальный район	15658000	Березинское СП	д.Березина, Молодежная д. 28,26 (МКД)	52.785730 32.817653	2	1							
2840	Унечский муниципальный район	15658000	Высокское СП	с.Высокое, Дружбы 14	52.758004 32.916326	2	1							
2841	Унечский муниципальный район	15658000	Высокское СП	с. Высокое, Дружбы 13	52.757815 32.916400	2	1							
2842	Унечский муниципальный район	15658000	Высокское СП	с. Высокое, Дружбы 12	52.756491 32.917266	2	1							
2843	Унечский муниципальный район	15658000	Высокское СП	с. Высокое, Дружбы 11	52.757002 32.916998	2	1							
2844	Унечский муниципальный район	15658000	Высокское СП	с. Высокое, Дружбы 9	52.756879 32.915475	2	1							
2845	Унечский муниципальный район	15658000	Высокское СП	с. Высокое, Дружбы 7а	52.753596 32.918624	1	1							
2846	Унечский муниципальный район	15658000	Высокское СП	с. Высокое, Дружбы 8	52.753788 32.916669	1	1							
2847	Унечский муниципальный район	15658000	Высокское СП	с. Высокое, Дружбы 2	52.754256 32.916250	1	1							
2848	Унечский муниципальный район	15658000	Высокское СП	с. Высокое, Дружбы 3	52.754440 32.918779	2	1							
2849	Унечский муниципальный район	15658000	Высокское СП	с. Высокое, Дружбы 6	52.755156 32.917932	3	1							

№ п/п	Данные о нахождении мест (площадок) накопления твердых коммунальных отходов					Контейнеры для несортированных отходов			Контейнеры для утилизируемых отходов (раздельный сбор)			Контейнеры для сбора крупногабаритных отходов (бункеры)		
	Муниципальный район/городской округ	ОКТМО	Наименование административно-территориальной единицы	Адрес места накопления ТКО	Координаты мест накопления	Кол-во	Емкость (отдельного контейнера), куб. м	Материал контейнера	Кол-во	Емкость (отдельного контейнера), куб. м	Материал контейнера	Кол-во	Емкость (отдельного контейнера), куб. м	Материал контейнера
2850	Унечский муниципальный район	15658000	Высокское СП	с.Рохманово, Центральная д. 1	52.751872, 32.882773	2	1							
2851	Унечский муниципальный район	15658000	Найтоповичское СП	с. Найтоповичи, Пролетарская 12	52.762379, 32.661139	4	1							
2852	Унечский муниципальный район	15658000	Найтоповичское СП	с. Найтоповичи, Пролетарская 16	52.762379, 32.661140	4	1							
2853	Унечский муниципальный район	15658000	Найтоповичское СП	с. Найтоповичи, Пролетарская 18	52.762379, 32.661141	4	1							
2854	Унечский муниципальный район	15658000	Найтоповичское СП	с. Найтоповичи, Пролетарская 20	52.762379, 32.661142	4	1							
2855	Унечский муниципальный район	15658000	Найтоповичское СП	с. Найтоповичи, Пролетарская 22	52.762379, 32.661143	4	1							
2856	Городской округ г. Брянск	15701000	г. Брянск	ул. Бежицкая 1/3, 1/6	53.26813, 34.35334				2	1,1		1	7,8	
2857	Городской округ г. Брянск	15701000	г. Брянск	ул. Войстроченко 6	53.26772, 34.34203							1	7,8	
2858	Городской округ г. Брянск	15701000	г. Брянск	ул. Ленина 101	53.25310, 34.37485							1	7,8	
2859	Городской округ г. Брянск	15701000	г. Брянск	Ул. им. О.Н. Строкина 6	53.27006, 34.34305	2	0,8							
2860	Городской округ г. Брянск	15701000	г. Брянск	ул. Октябрьская 103	34.369273 53.252086	1	1,1		2	1,1		1	7,8	
2861	Городской округ г. Брянск	15701000	г. Брянск	пер. 2-й Советский 7А	53.25455, 34.35271							1	7,8	
2862	Городской округ г. Брянск	15701000	г. Брянск	ул. Степная 13	53.27196, 34.34271	1	0,8					1	7,8	
2863	Городской округ г. Брянск	15701000	г. Брянск	ул. им. О.Н. Строкина 2	53.26890, 34.34478	1	7,8					1	7,8	
2864	Городской округ г. Брянск	15701000	г. Брянск	ул. Фокина 18,20,22	53.24079, 34.36717	1	7,8					1	7,8	
2865	Городской округ г. Брянск	15701000	г. Брянск	ул. Фокина 32	53.24401, 34.36049	1	7,8					1	7,8	
2866	Городской округ г. Брянск	15701000	г. Брянск	ул. Вали Сафроновой 60	53.25885, 34.36683	1	7,8					1	7,8	
2867	Городской округ г. Брянск	15701000	г. Брянск	ул. Горбатова 20-22	53.26752, 34.34638	2	7,8		2	1,1		2	7,8	
2868	Городской округ г. Брянск	15701000	г. Брянск	ул. Дуки 63	53.26629, 34.35780	1	7,8					1	7,8	
2869	Городской округ г. Брянск	15701000	г. Брянск	ул. Дуки 77	53.26581, 34.35186	2	1,1							
2870	Городской округ г. Брянск	15701000	г. Брянск	ул. Красина 26	53.26287 34.36348	2	0,8		2	1,1				
2871	Городской округ г. Брянск	15701000	г. Брянск	ул. Малозавальская 1	53.25540, 34.37194							1	7,8	
2872	Городской округ г. Брянск	15701000	г. Брянск	ул. Малыгина 50	53.262126, 34.360687							1	7,8	
2873	Городской округ г. Брянск	15701000	г. Брянск	ул. Матвеева 8	53.25935, 34.36345							1	7,8	
2874	Городской округ г. Брянск	15701000	г. Брянск	пер. 2-й Советский 1	34.351199 53.252883							1	7,8	
2875	Городской округ г. Брянск	15701000	г. Брянск	пер. Фокина 4,6	53.255609, 34.374582							1	7,8	
2876	Городской округ г. Брянск	15701000	г. Брянск	ул. Степная 11	53.27241, 34.34415							1	7,8	
2877	Городской округ г. Брянск	15701000	г. Брянск	ул. Степная 12	53.27275, 34.34644	4	3/0,8 1/1,1					1	7,8	

№ п/п	Данные о нахождении мест (площадок) накопления твердых коммунальных отходов					Контейнеры для несортированных отходов			Контейнеры для утилизируемых отходов (раздельный сбор)			Контейнеры для сбора крупногабаритных отходов (бункеры)		
	Муниципальный район/городской округ	ОКТМО	Наименование административно-территориальной единицы	Адрес места накопления ТКО	Координаты мест накопления	Кол-во	Емкость (отдельного контейнера), куб. м	Материал контейнера	Кол-во	Емкость (отдельного контейнера), куб. м	Материал контейнера	Кол-во	Емкость (отдельного контейнера), куб. м	Материал контейнера
2878	Городской округ г. Брянск	15701000	г. Брянск	Ул. Степная 18,22,28,30	53.27723, 34.34895				3	0,8	экодомик	1	7,8	
2879	Городской округ г. Брянск	15701000	г. Брянск	ул. Ямская 21	53.25127, 34.37667	4	0,8							
2880	Городской округ г. Брянск	15701000	г. Брянск	ул. 3 Июля 1Б	53.25735 34.36881	2	0,8							
2881	Городской округ г. Брянск	15701000	г. Брянск	ул. 3 Июля 25	53.26147, 34.35904	3	0,8		2	1,1				
2882	Городской округ г. Брянск	15701000	г. Брянск	ул. 3 Июля 28	53.260269 34.363246	1	0,8							
2883	Городской округ г. Брянск	15701000	г. Брянск	ул. 3 Июля 7	53.25924, 34.36406	2	1,1		2	1,1				
2884	Городской округ г. Брянск	15701000	г. Брянск	ул. 7 Линия 15	53.26306, 34.35650	1	0,8							
2885	Городской округ г. Брянск	15701000	г. Брянск	ул. Бежицкая 1/1, 1/2	53.26890, 34.35162	3	1,1		2	1,1				
2886	Городской округ г. Брянск	15701000	г. Брянск	ул. Бежицкая 1/10	53.26957, 34.35137	2	0,8							
2887	Городской округ г. Брянск	15701000	г. Брянск	ул. Бежицкая 1/5	53.268369 34.355017	6	4/0,8 2/0,66							
2888	Городской округ г. Брянск	15701000	г. Брянск	ул. Бежицкая 1/7	53.27019, 34.35204	1	0,8							
2889	Городской округ г. Брянск	15701000	г. Брянск	ул. Бежицкая 1/8,1/9	53.270180 34.35218	2	1,1		3	0,8	экодомик			
2890	Городской округ г. Брянск	15701000	г. Брянск	ул. Бежицкая 70	53.27489, 34.34703	1	1,1		2	1,1				
2891	Городской округ г. Брянск	15701000	г. Брянск	ул. Вали Сафроновой 75	53.260829 34.367629	3	0,8							
2892	Городской округ г. Брянск	15701000	г. Брянск	ул. им. А.Ф. Войстроченко 2	53.26563, 34.34583	4	1,1							
2893	Городской округ г. Брянск	15701000	г. Брянск	Б-р. Гагарина 30	53.24552, 34.36072	1	0,8							
2894	Городской округ г. Брянск	15701000	г. Брянск	ул. Горбатова 41	53.26775, 34.34413	4	1,1		2	1,1				
2895	Городской округ г. Брянск	15701000	г. Брянск	ул. Горбатова 45	53.26896, 34.34656	2	1,1							
2896	Городской округ г. Брянск	15701000	г. Брянск	ул. Горького 17	53.24403 34.366731	1	0,8							
2897	Городской округ г. Брянск	15701000	г. Брянск	ул. Горького 30	53.244246 34.36745	2	0,8		3	0,8	экодомик			
2898	Городской округ г. Брянск	15701000	г. Брянск	ул. Горького 62/64	53.24962, 34.35724	5	0,8							
2899	Городской округ г. Брянск	15701000	г. Брянск	ул. Дуки 25	53.26003, 34.36770	3	1,1							
2900	Городской округ г. Брянск	15701000	г. Брянск	ул. Дуки 40	53.26033, 34.36849	1	0,8							
2901	Городской округ г. Брянск	15701000	г. Брянск	ул. Дуки 42	53.26056, 34.36892	1	1,1							
2902	Городской округ г. Брянск	15701000	г. Брянск	ул. Дуки 46	53.26077 34.36673	1	0,8							
2903	Городской округ г. Брянск	15701000	г. Брянск	ул. Дуки 47	53.261583 34.362518	2	0,8							
2904	Городской округ г. Брянск	15701000	г. Брянск	ул. Дуки 47/1	53.261524 34.361566	3	1/0,8 2/1,1							
2905	Городской округ г. Брянск	15701000	г. Брянск	ул. Дуки 54	53.26238, 34.36303	1	1,1		3	0,8	экодомик			
2906	Городской округ г. Брянск	15701000	г. Брянск	ул. Дуки 58	53.262862, 34.362741				2	1,1		1	7,8	
2907	Городской округ г. Брянск	15701000	г. Брянск	ул. Дуки 58А	53.26289, 34.36276	2	1,1							
2908	Городской округ г. Брянск	15701000	г. Брянск	ул. Дуки 59/9	53.26498, 34.35448	4	0,8		1	1,1				

№ п/п	Данные о нахождении мест (площадок) накопления твердых коммунальных отходов					Контейнеры для несортированных отходов			Контейнеры для утилизируемых отходов (раздельный сбор)			Контейнеры для сбора крупногабаритных отходов (бункеры)		
	Муниципальный район/городской округ	ОКТМО	Наименование административно-территориальной единицы	Адрес места накопления ТКО	Координаты мест накопления	Кол-во	Емкость (отдельного контейнера), куб. м	Материал контейнера	Кол-во	Емкость (отдельного контейнера), куб. м	Материал контейнера	Кол-во	Емкость (отдельного контейнера), куб. м	Материал контейнера
2909	Городской округ г. Брянск	15701000	г. Брянск	ул. Дуки 62/64	53.26448, 34.36278	5	1,1		1	1,1				
2910	Городской округ г. Брянск	15701000	г. Брянск	ул. Дуки 70	53.26535, 34.36111	1	0,8							
2911	Городской округ г. Брянск	15701000	г. Брянск	ул. Дуки 71	53.26608, 34.35294	6	1,1		1	1,1				
2912	Городской округ г. Брянск	15701000	г. Брянск	ул. Евдокимова 1	53.267432 34.35446	2	0,8							
2913	Городской округ г. Брянск	15701000	г. Брянск	ул. Евдокимова 10	53.26857, 34.34828	4	1,1							
2914	Городской округ г. Брянск	15701000	г. Брянск	ул. Евдокимова 8	53.26831, 34.34850	4	1,1		3	0,8	экодомик			
2915	Городской округ г. Брянск	15701000	г. Брянск	ул. Евдокимова 2	53.26678, 34.35242	2	1,1							
2916	Городской округ г. Брянск	15701000	г. Брянск	ул. Евдокимова 5	53.26818, 34.35331	1	1,1							
2917	Городской округ г. Брянск	15701000	г. Брянск	ул. Калинина 109	53.24193, 34.37166	2	0,8							
2918	Городской округ г. Брянск	15701000	г. Брянск	ул. Калинина 121	53.24411, 34.37417	1	0,8							
2919	Городской округ г. Брянск	15701000	г. Брянск	Пл. Карла Маркса 10-12	53.24291, 34.36769	1	1,1							
2920	Городской округ г. Брянск	15701000	г. Брянск	ул. Комарова 51	53.260761 34.395683							1	7,8	
2921	Городской округ г. Брянск	15701000	г. Брянск	ул. Комарова 53	53.25876, 34.39654				2	1,1		1	7,8	
2922	Городской округ г. Брянск	15701000	г. Брянск	ул. Комарова 61	53.25858, 34.39452				2	1,1		1	7,8	
2923	Городской округ г. Брянск	15701000	г. Брянск	пр-кт. Ленина 24	53.24284, 34.36456	4	1,1		2	1,1				
2924	Городской округ г. Брянск	15701000	г. Брянск	пр-кт. Ленина 28/1	53.244774, 34.367755	4	0,8							
2925	Городской округ г. Брянск	15701000	г. Брянск	пр-кт. Ленина 41	53.244469, 34.36377				2	1,1		1	7,8	
2926	Городской округ г. Брянск	15701000	г. Брянск	пр-кт. Ленина 45А	53.245369, 34.365996	1	0,8							
2927	Городской округ г. Брянск	15701000	г. Брянск	пр-кт. Ленина 53	53.247922, 34.369035	4	0,8		2	1,1				
2928	Городской округ г. Брянск	15701000	г. Брянск	пр-кт. Ленина 70	53.24956, 34.37330	4	0,8		2	1,1				
2929	Городской округ г. Брянск	15701000	г. Брянск	пр-кт. Ленина 74	53.251676 34.374879	10	0,8							
2930	Городской округ г. Брянск	15701000	г. Брянск	ул. Луначарского 47	53.242516, 34.369848	1	0,8							
2931	Городской округ г. Брянск	15701000	г. Брянск	ул. Мало-Завальская 5-6	53.25301, 34.36996	3	0,8		2	1,1				
2932	Городской округ г. Брянск	15701000	г. Брянск	ул. Матвеева 8	53.259024 34.362644	1	0,8							
2933	Городской округ г. Брянск	15701000	г. Брянск	ул. Некрасова 2	53.25618, 34.37452	2	0,66		2	1,1				
2934	Городской округ г. Брянск	15701000	г. Брянск	ул. Октябрьская 53	53.24643, 34.36450	1	0,8		2	1,1				
2935	Городской округ г. Брянск	15701000	г. Брянск	ул. Октябрьская 49	53.24576 34.362473	1	0,8							
2936	Городской округ г. Брянск	15701000	г. Брянск	ул. Октябрьская 83	53.250362 34.367881	1	0,8							
2937	Городской округ г. Брянск	15701000	г. Брянск	пер. 2-й Советский 7Б	53.25464, 34.35315	1	1,1		3	0,8	экодомик			
2938	Городской округ г. Брянск	15701000	г. Брянск	пер. 2-й Советский 17	53.25379, 34.35486	1	0,8							
2939	Городской округ г. Брянск	15701000	г. Брянск	пер. Горького 5	53.24818, 34.35957	2	0,8							
2940	Городской округ г. Брянск	15701000	г. Брянск	ул. Покровская Гора 9	53.24714, 34.37480	2	0,8							

№ п/п	Данные о нахождении мест (площадок) накопления твердых коммунальных отходов					Контейнеры для несортированных отходов			Контейнеры для утилизируемых отходов (раздельный сбор)			Контейнеры для сбора крупногабаритных отходов (бункеры)		
	Муниципальный район/городской округ	ОКТМО	Наименование административно-территориальной единицы	Адрес места накопления ТКО	Координаты мест накопления	Кол-во	Емкость (отдельного контейнера), куб. м	Материал контейнера	Кол-во	Емкость (отдельного контейнера), куб. м	Материал контейнера	Кол-во	Емкость (отдельного контейнера), куб. м	Материал контейнера
2941	Городской округ г. Брянск	15701000	г. Брянск	Пятницкий тупик 5	53.24758, 34.37096	1	0,53							
2942	Городской округ г. Брянск	15701000	г. Брянск	ул. Ромашина 1А	53.244268 34.358404	1	1,1							
2943	Городской округ г. Брянск	15701000	г. Брянск	ул. Семашко 31	53.26156, 34.37016	3	0,8							
2944	Городской округ г. Брянск	15701000	г. Брянск	ул. Советская 100	53.25946, 34.34336	3	0,8							
2945	Городской округ г. Брянск	15701000	г. Брянск	ул. Советская 13-15	53.24761, 34.35396	4	0,8							
2946	Городской округ г. Брянск	15701000	г. Брянск	ул. Советская 3	53.24485, 34.35732	2	0,8							
2947	Городской округ г. Брянск	15701000	г. Брянск	ул. Советская 49/1	53.25207, 34.34985	3	0,8		2	1,1				
2948	Городской округ г. Брянск	15701000	г. Брянск	ул. Советская 52	53.252145 34.354065	3	1,1		2	1,1				
2949	Городской округ г. Брянск	15701000	г. Брянск	ул. Советская 50	53.25171, 34.35199	4	0,8							
2950	Городской округ г. Брянск	15701000	г. Брянск	ул. Советская 55	53.25299, 34.34818	1	0,8							
2951	Городской округ г. Брянск	15701000	г. Брянск	ул. Советская 59 (61-63)	53.25403, 34.34746	1	0,8							
2952	Городской округ г. Брянск	15701000	г. Брянск	ул. Советская 62	53.25252, 34.35091	2	1,1							
2953	Городской округ г. Брянск	15701000	г. Брянск	ул. Советская 69	53.25485, 34.34669	1	0,8							
2954	Городской округ г. Брянск	15701000	г. Брянск	ул. Советская 72	53.25404, 34.34906	1	1,1							
2955	Городской округ г. Брянск	15701000	г. Брянск	ул. Советская 73	53.25576, 34.34604	1	0,8							
2956	Городской округ г. Брянск	15701000	г. Брянск	ул. Советская 74	53.25477, 34.34862	1	1,1							
2957	Городской округ г. Брянск	15701000	г. Брянск	ул. Советская 93	53.25934, 34.34072	1	0,8							
2958	Городской округ г. Брянск	15701000	г. Брянск	ул. Степная 9	53.27179, 34.34333	1	1,1							
2959	Городской округ г. Брянск	15701000	г. Брянск	ул. Строкина 3	53.26934, 34.34156							1	7,8	
2960	Городской округ г. Брянск	15701000	г. Брянск	ул. Тарджиманова 1	53.25470, 34.34281	4	0,8							
2961	Городской округ г. Брянск	15701000	г. Брянск	ул. Трудовая 5	53.24965, 34.35496	2	0,8							
2962	Городской округ г. Брянск	15701000	г. Брянск	ул. Тютчева 1	53.25469, 34.34476	2	1,1							
2963	Городской округ г. Брянск	15701000	г. Брянск	ул. Бежицкая 8/1,8/2	53.27206, 34.35541	1	1,1							
2964	Городской округ г. Брянск	15701000	г. Брянск	ул. Фокина 132	53.25535, 34.34434	1	1,1							
2965	Городской округ г. Брянск	15701000	г. Брянск	ул. Фокина 58 (60,62)	53.24620, 34.35557	2	0,8							
2966	Городской округ г. Брянск	15701000	г. Брянск	ул. Фокина 90	53.24987, 34.35093	3	0,8							
2967	Городской округ г. Брянск	15701000	г. Брянск	ул. Ямская 23	53.251746 34.376954	1	1,1							
2968	Городской округ г. Брянск	15701000	г. Брянск	ул. Калинина 177	53.25306, 34.38081	2	0,8							
2969	Городской округ г. Брянск	15701000	г. Брянск	ул. Калинина 211	53.25687, 34.38050	2	0,8							
2970	Городской округ г. Брянск	15701000	г. Брянск	ул. Калинина 250	53.26653, 34.37887	3	0,8							
2971	Городской округ г. Брянск	15701000	г. Брянск	ул. Калинина 357	53.27029, 34.37470	3	0,8							
2972	Городской округ г. Брянск	15701000	г. Брянск	Ул. Калинина 114	53.249866, 34.379703	1	0,8							

№ п/п	Данные о нахождении мест (площадок) накопления твердых коммунальных отходов					Контейнеры для несортированных отходов			Контейнеры для утилизируемых отходов (раздельный сбор)			Контейнеры для сбора крупногабаритных отходов (бункеры)		
	Муниципальный район/городской округ	ОКТМО	Наименование административно-территориальной единицы	Адрес места накопления ТКО	Координаты мест накопления	Кол-во	Емкость (отдельного контейнера), куб. м	Материал контейнера	Кол-во	Емкость (отдельного контейнера), куб. м	Материал контейнера	Кол-во	Емкость (отдельного контейнера), куб. м	Материал контейнера
2973	Городской округ г. Брянск	15701000	г. Брянск	Ул. Топальская 1	53.24410, 34.37207	2	0,8		2	1,1				
2974	Городской округ г. Брянск	15701000	г. Брянск	Ул. Верхний Судок 26	53.24574, 34.37147	1	0,8							
2975	Городской округ г. Брянск	15701000	г. Брянск	ул. Трудовая 17	53.25028, 34.35705	1	0,8							
2976	Городской округ г. Брянск	15701000	г. Брянск	пер. Дальний	53.267685, 34.372561	1	0,8							
2977	Городской округ г. Брянск	15701000	г. Брянск	ул. Бондаренко 34	53.26288, 34.36351	1	0,8							
2978	Городской округ г. Брянск	15701000	г. Брянск	ул. Вали Сафроновой 12	53.25153, 34.36170	2	0,8							
2979	Городской округ г. Брянск	15701000	г. Брянск	ул. Некрасова 113	53.26513, 34.37120	4	0,8							
2980	Городской округ г. Брянск	15701000	г. Брянск	ул. Луначарского 70	53.243179, 34.371061	1	0,8							
2981	Городской округ г. Брянск	15701000	г. Брянск	Ул. Луговая 8	53.260500, 34.381347	1	0,8							
2982	Городской округ г. Брянск	15701000	г. Брянск	ул. 9 Января 48	53.260172 34.364566	2	0,8							
2983	Городской округ г. Брянск	15701000	г. Брянск	ул. Бежицкая 1/4	53.269462 34.353472	6	1,1							
2984	Городской округ г. Брянск	15701000	г. Брянск	ул. Октябрьская 85	53.250685 34.368105	1	0,8							
2985	Городской округ г. Брянск	15701000	г. Брянск	ул. Октябрьская 87	53.251019 34.368231	1	0,8							
2986	Городской округ г. Брянск	15701000	г. Брянск	пер. Горького 4	53.246784 34.363425	3	0,8							
2987	Городской округ г. Брянск	15701000	г. Брянск	Ул. Калинина 291	53.263899, 34.377574	2	0,8							
2988	Городской округ г. Брянск	15701000	г. Брянск	ул. Авиационная 22	53.26076, 34.32819				2	1,1		1	7,8	
2989	Городской округ г. Брянск	15701000	г. Брянск	ул. Брянского фронта 22	53.26034, 34.31442				2	1,1		1	7,8	
2990	Городской округ г. Брянск	15701000	г. Брянск	ул. Глинки 2	53.24562, 34.33636							1	7,8	
2991	Городской округ г. Брянск	15701000	г. Брянск	ул. Грибоедова 7	53.24001, 34.35691				2	1,1		1	7,8	
2992	Городской округ г. Брянск	15701000	г. Брянск	ул. Костычева 23	53.254203 34.336898	2	1,1		2	1,1		1	7,8	
2993	Городской округ г. Брянск	15701000	г. Брянск	ул. Красноармейская 115,117	53.25462, 34.32645							1	7,8	
2994	Городской округ г. Брянск	15701000	г. Брянск	ул. Красноармейская 126	53.24185, 34.34419	5	1,1							
2995	Городской округ г. Брянск	15701000	г. Брянск	ул. Красноармейская 130	53.24449, 34.34019							1	7,8	
2996	Городской округ г. Брянск	15701000	г. Брянск	ул. Красноармейская 164	53.25507, 34.33131	3	1,1		2	1,1		1	7,8	
2997	Городской округ г. Брянск	15701000	г. Брянск	ул. Крахмалева 3	53.25823, 34.32944				2	1,1		1	7,8	
2998	Городской округ г. Брянск	15701000	г. Брянск	ул. Крахмалева 55/1	53.26439, 34.34312							1	7,8	
2999	Городской округ г. Брянск	15701000	г. Брянск	пер. 2-й Спартаковский 22	53.22887, 34.32891	1	1,1							
3000	Городской округ г. Брянск	15701000	г. Брянск	пр-кт. Станке Димитрова 65/2	53.228115 34.325184	1	1,1							

№ п/п	Данные о нахождении мест (площадок) накопления твердых коммунальных отходов					Контейнеры для несортированных отходов			Контейнеры для утилизируемых отходов (раздельный сбор)			Контейнеры для сбора крупногабаритных отходов (бункеры)		
	Муниципальный район/городской округ	ОКТМО	Наименование административно-территориальной единицы	Адрес места накопления ТКО	Координаты мест накопления	Кол-во	Емкость (отдельного контейнера), куб. м	Материал контейнера	Кол-во	Емкость (отдельного контейнера), куб. м	Материал контейнера	Кол-во	Емкость (отдельного контейнера), куб. м	Материал контейнера
3001	Городской округ г. Брянск	15701000	г. Брянск	пр-кт. Станке Димитрова 67	53.22691, 34.32205							3	7,8	
3002	Городской округ г. Брянск	15701000	г. Брянск	пр-кт. Станке Димитрова 67/5	53.22716, 34.32428	5	1,1							
3003	Городской округ г. Брянск	15701000	г. Брянск	ул. Репина 13	53.233393 34.356417							2	7,8	
3004	Городской округ г. Брянск	15701000	г. Брянск	ул. Романа Брянского 2/1	53.26191, 34.32248				2	1,1		1	7,8	
3005	Городской округ г. Брянск	15701000	г. Брянск	ул. Ромашина 29	53.235233, 34.350088				2	1,1		1	7,8	
3006	Городской округ г. Брянск	15701000	г. Брянск	ул. Советская 95/1	53.26112, 34.33732	3	1,1		2	1,1				
3007	Городской округ г. Брянск	15701000	г. Брянск	ул. Спартаковская 128	53.23062, 34.32490							1	7,8	
3008	Городской округ г. Брянск	15701000	г. Брянск	ул. Фокина 125	53.24929, 34.35013							1	7,8	
3009	Городской округ г. Брянск	15701000	г. Брянск	ул. Фокина 195	53.25885, 34.34021				2	1,1		1	7,8	
3010	Городской округ г. Брянск	15701000	г. Брянск	ул. Фрунзе 80	53.21858, 34.32456							1	7,8	
3011	Городской округ г. Брянск	15701000	г. Брянск	2 пр-д. Станке Димитрова 5	53.25171, 34.33517				2	1,1		1	7,8	
3012	Городской округ г. Брянск	15701000	г. Брянск	ул. Авиационная 32	53.26357, 34.32501				2	1,1		1	7,8	
3013	Городской округ г. Брянск	15701000	г. Брянск	ул. Горбатова 33	53.26366, 34.33657	1	1,1							
3014	Городской округ г. Брянск	15701000	г. Брянск	ул. Горбатова 5	53.26196, 34.32783							1	7,8	
3015	Городской округ г. Брянск	15701000	г. Брянск	ул. Горбатова 23, 29	53.26307, 34.33493	3	1,1							
3016	Городской округ г. Брянск	15701000	г. Брянск	ул. Костычева 19	53.25274, 34.33919				2	1,1		1	7,8	
3017	Городской округ г. Брянск	15701000	г. Брянск	ул. Костычева 43	53.26062, 34.33067							1	7,8	
3018	Городской округ г. Брянск	15701000	г. Брянск	ул. Крахмалева 43	53.2622 34.341681	3	1,1							
3019	Городской округ г. Брянск	15701000	г. Брянск	ул. Крахмалева 57	53.26429, 34.34463	2	1,1							
3020	Городской округ г. Брянск	15701000	г. Брянск	ул. Крахмалева 9	53.25912, 34.33260				2	1,1		1	7,8	
3021	Городской округ г. Брянск	15701000	г. Брянск	пр-кт. Станке Димитрова 14	53.25027, 34.33730							1	7,8	
3022	Городской округ г. Брянск	15701000	г. Брянск	пр-кт. Станке Димитрова 22	53.24988, 34.33540							1	7,8	
3023	Городской округ г. Брянск	15701000	г. Брянск	Ул. Урицкого, 127/1	53.22608, 34.35667							1	7,8	
3024	Городской округ г. Брянск	15701000	г. Брянск	1 проезд Станке Димитрова 14,14а	53.25109, 34.33450	3	1,1							
3025	Городской округ г. Брянск	15701000	г. Брянск	ул. 2-я Почепская 36	53.24635, 34.32680	1	1,1							
3026	Городской округ г. Брянск	15701000	г. Брянск	ул. Авиационная 11	53.26261, 34.32321	2	1,1							

№ п/п	Данные о нахождении мест (площадок) накопления твердых коммунальных отходов					Контейнеры для несортированных отходов			Контейнеры для утилизируемых отходов (раздельный сбор)			Контейнеры для сбора крупногабаритных отходов (бункеры)		
	Муниципальный район/городской округ	ОКТМО	Наименование административно-территориальной единицы	Адрес места накопления ТКО	Координаты мест накопления	Кол-во	Емкость (отдельного контейнера), куб. м	Материал контейнера	Кол-во	Емкость (отдельного контейнера), куб. м	Материал контейнера	Кол-во	Емкость (отдельного контейнера), куб. м	Материал контейнера
3027	Городской округ г. Брянск	15701000	г. Брянск	ул. Авиационная 17,18	53.26574, 34.31948	2	1,1							
3028	Городской округ г. Брянск	15701000	г. Брянск	ул. Авиационная 19	53.26548, 34.32201	2	1,1		2	1,1				
3029	Городской округ г. Брянск	15701000	г. Брянск	ул. Авиационная 23,25	53.26662, 34.31937	5	1,1		2	1,1				
3030	Городской округ г. Брянск	15701000	г. Брянск	ул. Авиационная 34	53.26629 34.323675	5	0,8							
3031	Городской округ г. Брянск	15701000	г. Брянск	ул. Авиационная 6	53.256654 34.328337	2	0,77							
3032	Городской округ г. Брянск	15701000	г. Брянск	ул. Авиационная 8	53.257139 34.327924	5	0,77							
3033	Городской округ г. Брянск	15701000	г. Брянск	ул. Брянского Фронта 14	53.25970, 34.31802							2	7,8	
3034	Городской округ г. Брянск	15701000	г. Брянск	ул. Брянского Фронта 28	53.26214, 34.31411	4	1,1							
3035	Городской округ г. Брянск	15701000	г. Брянск	ул. Брянского Фронта 28/1	53.26125, 34.31420	7	1,1							
3036	Городской округ г. Брянск	15701000	г. Брянск	ул. Брянского Фронта 30	53.26003, 34.31158	1	1,1							
3037	Городской округ г. Брянск	15701000	г. Брянск	ул. Брянского фронта 6	53.257947 34.322166	3	0,8							
3038	Городской округ г. Брянск	15701000	г. Брянск	ул. Вильямса 4	53.25140, 34.34295	2	1,1		2 + 3	1,1 + 0,8	конт + экономики			
3039	Городской округ г. Брянск	15701000	г. Брянск	ул. Горбатова 10	53.26283, 34.33715	2	1,1		2	1,1				
3040	Городской округ г. Брянск	15701000	г. Брянск	ул. Горбатова 3	53.26196, 34.32781				2	1,1		1	7,8	
3041	Городской округ г. Брянск	15701000	г. Брянск	ул. Горбатова 8	53.262677, 34.334328	1	1,1							
3042	Городской округ г. Брянск	15701000	г. Брянск	ул. Гражданская 12	53.23421, 34.36383	1	0,8							
3043	Городской округ г. Брянск	15701000	г. Брянск	ул. Гражданская 3	53.23329, 34.36596	2	0,8							
3044	Городской округ г. Брянск	15701000	г. Брянск	ул. Докучаева 9	53.251277 34.340734	2	0,77							
3045	Городской округ г. Брянск	15701000	г. Брянск	ул. Емлютина 41	53.23857, 34.35326	3	1,1		2	1,1				
3046	Городской округ г. Брянск	15701000	г. Брянск	ул. Емлютина 44	53.23973, 34.35428	1	1,1							
3047	Городской округ г. Брянск	15701000	г. Брянск	ул. Калинина 35	53.23157, 34.36465	2	0,8							
3048	Городской округ г. Брянск	15701000	г. Брянск	ул. Калинина 38	53.23373, 34.36811	1	0,8							
3049	Городской округ г. Брянск	15701000	г. Брянск	ул. Калинина 75	53.23516, 34.36820	1	0,8							
3050	Городской округ г. Брянск	15701000	г. Брянск	ул. Калинина 85	53.23816, 34.36997	1	0,8							
3051	Городской округ г. Брянск	15701000	г. Брянск	ул. Карачижская 104	53.22195, 34.32297	2	1,1		2	1,1				
3052	Городской округ г. Брянск	15701000	г. Брянск	ул. Карачижская 59	53.22415, 34.33962	1	0,8							
3053	Городской округ г. Брянск	15701000	г. Брянск	ул. Костычева 1	53.25101, 34.34108	1	1,1							
3054	Городской округ г. Брянск	15701000	г. Брянск	ул. Костычева 41/1	53.26021, 34.33248	1	0,8							
3055	Городской округ г. Брянск	15701000	г. Брянск	ул. Костычева 55	53.26321, 34.33026							1	7,8	
3056	Городской округ г. Брянск	15701000	г. Брянск	ул. Костычева 64	53.25997, 34.33476	3	1,1							
3057	Городской округ г. Брянск	15701000	г. Брянск	ул. Костычева 64	53.260155 34.333673	2	0,8							

№ п/п	Данные о нахождении мест (площадок) накопления твердых коммунальных отходов					Контейнеры для несортированных отходов			Контейнеры для утилизируемых отходов (раздельный сбор)			Контейнеры для сбора крупногабаритных отходов (бункеры)		
	Муниципальный район/городской округ	ОКТМО	Наименование административно-территориальной единицы	Адрес места накопления ТКО	Координаты мест накопления	Кол-во	Емкость (отдельного контейнера), куб. м	Материал контейнера	Кол-во	Емкость (отдельного контейнера), куб. м	Материал контейнера	Кол-во	Емкость (отдельного контейнера), куб. м	Материал контейнера
3058	Городской округ г. Брянск	15701000	г. Брянск	ул. Костычева 64/1	53.260666, 34.33319	1	1,1		3	0,8	экодомик			
3059	Городской округ г. Брянск	15701000	г. Брянск	ул. Костычева 68/1	53.262683, 34.334086	2	1,1							
3060	Городской округ г. Брянск	15701000	г. Брянск	ул. Костычева 70	53.26291, 34.33214	2	1,1							
3061	Городской округ г. Брянск	15701000	г. Брянск	ул. Костычева 72	53.26313, 34.33246	3	1,1							
3062	Городской округ г. Брянск	15701000	г. Брянск	ул. Костычева 86	53.26546, 34.33145	2	1,1							
3063	Городской округ г. Брянск	15701000	г. Брянск	ул. Красноармейская 148	53.24728, 34.33607	2	1,1							
3064	Городской округ г. Брянск	15701000	г. Брянск	ул. Красноармейская 38	53.234007 34.357901	3	1,1							
3065	Городской округ г. Брянск	15701000	г. Брянск	ул. Красноармейская 41	53.236825 34.350247	3	1,1							
3066	Городской округ г. Брянск	15701000	г. Брянск	ул. Красноармейская 44	53.23531, 34.35637	3	1,1							
3067	Городской округ г. Брянск	15701000	г. Брянск	ул. Красноармейская 62/1	53.23727, 34.35220	3	1,1							
3068	Городской округ г. Брянск	15701000	г. Брянск	ул. Красноармейская 67	53.239125, 34.345393	1	0,8							
3069	Городской округ г. Брянск	15701000	г. Брянск	ул. Красноармейская 89	53.24199, 34.34259	1	0,8							
3070	Городской округ г. Брянск	15701000	г. Брянск	ул. Крахмалева 25	53.25868, 34.33507	1	0,8							
3071	Городской округ г. Брянск	15701000	г. Брянск	ул. Крахмалева 31А	53.26035, 34.33643	2	0,8							
3072	Городской округ г. Брянск	15701000	г. Брянск	ул. Крахмалева 35	53.260317 34.339279	2	1,1							
3073	Городской округ г. Брянск	15701000	г. Брянск	ул. Крахмалева 39	53.26084, 34.33830	4	0,8							
3074	Городской округ г. Брянск	15701000	г. Брянск	ул. Крахмалева 39	53.261173 34.338668	2	0,8		2	1,1				
3075	Городской округ г. Брянск	15701000	г. Брянск	ул. Крахмалева 49	53.26290, 34.34134	5	1,1							
3076	Городской округ г. Брянск	15701000	г. Брянск	ул. Крахмалева 47	53.26257, 34.34232	2	1,1		2	1,1				
3077	Городской округ г. Брянск	15701000	г. Брянск	ул. Крахмалева 8	53.25711, 34.33558	1	1,1							
3078	Городской округ г. Брянск	15701000	г. Брянск	ул. Крахмалева 6	53.25557, 34.33323							1	7,8	
3079	Городской округ г. Брянск	15701000	г. Брянск	пр-кт. Ленина 1	53.23610, 34.35420	1	1,1							
3080	Городской округ г. Брянск	15701000	г. Брянск	пр-кт. Ленина 6/8	53.23654, 34.35734	1	1,1							
3081	Городской округ г. Брянск	15701000	г. Брянск	ул. Луначарского 10	53.23297, 34.35851	2	1,1		2	1,1				
3082	Городской округ г. Брянск	15701000	г. Брянск	ул. Луначарского 12	53.23379, 34.36037	2	1,1							
3083	Городской округ г. Брянск	15701000	г. Брянск	ул. Луначарского 41А	53.239106, 34.364778	2	1,1							
3084	Городской округ г. Брянск	15701000	г. Брянск	ул. Любезного 1	53.235936 34.350103	3	0,77							
3085	Городской округ г. Брянск	15701000	г. Брянск	ул. Любезного 2	53.234438 34.350238	4	0,8		2	1,1				
3086	Городской округ г. Брянск	15701000	г. Брянск	ул. Набережная 1	53.23467, 34.36916	1	1,1							
3087	Городской округ г. Брянск	15701000	г. Брянск	ул. Октябрьская 39	53.24210, 34.35960	2	1,1		2	1,1				
3088	Городской округ г. Брянск	15701000	г. Брянск	пер. Осоавиахима 3В	53.24378, 34.34596	2	1,1							

№ п/п	Данные о нахождении мест (площадок) накопления твердых коммунальных отходов					Контейнеры для несортированных отходов			Контейнеры для утилизируемых отходов (раздельный сбор)			Контейнеры для сбора крупногабаритных отходов (бункеры)		
	Муниципальный район/городской округ	ОКТМО	Наименование административно-территориальной единицы	Адрес места накопления ТКО	Координаты мест накопления	Кол-во	Емкость (отдельного контейнера), куб. м	Материал контейнера	Кол-во	Емкость (отдельного контейнера), куб. м	Материал контейнера	Кол-во	Емкость (отдельного контейнера), куб. м	Материал контейнера
3089	Городской округ г. Брянск	15701000	г. Брянск	ул. Пересвета 20,18	53.23871, 34.34326	2	1,1							
3090	Городской округ г. Брянск	15701000	г. Брянск	пер. Пилотов 16/1	53.26703, 34.32905	3	1,1							
3091	Городской округ г. Брянск	15701000	г. Брянск	пер. Пилотов 18	53.26713, 34.32915	2	1,1		3	0,8	экодомик			
3092	Городской округ г. Брянск	15701000	г. Брянск	пер. Пилотов 2	53.26548, 34.32408	2	0,8							
3093	Городской округ г. Брянск	15701000	г. Брянск	пер. Пилотов 20	53.26686, 34.32525	1	1,1							
3094	Городской округ г. Брянск	15701000	г. Брянск	Пл. Партизан 1	53.234993 34.351855	4	0,77							
3095	Городской округ г. Брянск	15701000	г. Брянск	ул. Пролетарская 70	53.243623, 34.35652	3	0,8							
3096	Городской округ г. Брянск	15701000	г. Брянск	пр-кт. Станке Димитрова 55А	53.232562 34.324322	5	0,77							
3097	Городской округ г. Брянск	15701000	г. Брянск	пр-кт. Станке Димитрова 55В	53.23294, 34.32877	1	1,1							
3098	Городской округ г. Брянск	15701000	г. Брянск	пр-кт. Станке Димитрова 55Г	53.23338, 34.32794	2	1,1							
3099	Городской округ г. Брянск	15701000	г. Брянск	пр-кт. Станке Димитрова 57а	53.23198 34.324151	2	0,8							
3100	Городской округ г. Брянск	15701000	г. Брянск	пр-кт. Станке Димитрова 64А	53.23857, 34.32567	6	1,1		3	0,8	экодомик			
3101	Городской округ г. Брянск	15701000	г. Брянск	пр-кт. Станке Димитрова 65	53.22895, 34.32295	3	1,1							
3102	Городской округ г. Брянск	15701000	г. Брянск	пр-кт. Станке Димитрова 65/1	53.22947, 34.32271	2	1,1							
3103	Городской округ г. Брянск	15701000	г. Брянск	пр-кт. Станке Димитрова 76	53.23739, 34.32586	1	1,1							
3104	Городской округ г. Брянск	15701000	г. Брянск	пр-кт. Станке Димитрова 78	53.23565, 34.32539	1	0,8							
3105	Городской округ г. Брянск	15701000	г. Брянск	пр-кт. Станке Димитрова 79/1	53.22018, 34.32076	2	1,1							
3106	Городской округ г. Брянск	15701000	г. Брянск	ул. Репина 19	53.231764 34.354415	4	0,8							
3107	Городской округ г. Брянск	15701000	г. Брянск	ул. Романа Брянского 10	53.26320, 34.31909	1	1,1		2	1,1				
3108	Городской округ г. Брянск	15701000	г. Брянск	ул. Романа Брянского 14	53.26467, 34.31737	2	1,1		2	1,1				
3109	Городской округ г. Брянск	15701000	г. Брянск	ул. Романа Брянского 15/1	53.26149, 34.31453	1	1,1							

№ п/п	Данные о нахождении мест (площадок) накопления твердых коммунальных отходов					Контейнеры для несортированных отходов			Контейнеры для утилизируемых отходов (раздельный сбор)			Контейнеры для сбора крупногабаритных отходов (бункеры)		
	Муниципальный район/городской округ	ОКТМО	Наименование административно-территориальной единицы	Адрес места накопления ТКО	Координаты мест накопления	Кол-во	Емкость (отдельного контейнера), куб. м	Материал контейнера	Кол-во	Емкость (отдельного контейнера), куб. м	Материал контейнера	Кол-во	Емкость (отдельного контейнера), куб. м	Материал контейнера
3110	Городской округ г. Брянск	15701000	г. Брянск	ул. Романа Брянского 16	53.26446 34.31998	4	1,1							
3111	Городской округ г. Брянск	15701000	г. Брянск	ул. Романа Брянского 17	53.26325, 34.31598	2	1,1							
3112	Городской округ г. Брянск	15701000	г. Брянск	ул. Романа Брянского 19	53.26282, 34.31348	3	1,1							
3113	Городской округ г. Брянск	15701000	г. Брянск	ул. Романа Брянского 23	53.26360, 34.31276	5	1,1							
3114	Городской округ г. Брянск	15701000	г. Брянск	ул. Романа Брянского 27	53.26254, 34.31064	2	1,1		2	1,1		1	7,8	
3115	Городской округ г. Брянск	15701000	г. Брянск	ул. Романа Брянского 31	53.262735, 34.309565							1	7,8	
3116	Городской округ г. Брянск	15701000	г. Брянск	Ул. Красноармейская 39	53.23566, 34.35078							1	7,8	
3117	Городской округ г. Брянск	15701000	г. Брянск	ул. Романа Брянского 4	53.26338, 34.31906	3	1,1							
3118	Городской округ г. Брянск	15701000	г. Брянск	ул. Романа Брянского 5/1	53.26146, 34.31553	2	1,1							
3119	Городской округ г. Брянск	15701000	г. Брянск	ул. Романа Брянского 7	53.26240 34.31684	5	1,1							
3120	Городской округ г. Брянск	15701000	г. Брянск	ул. Романа Брянского 8, 8/1, 12	53.26428, 34.31679	4	1,1							
3121	Городской округ г. Брянск	15701000	г. Брянск	ул. Ромашина 15	53.240226 34.354011	1	1,1							
3122	Городской округ г. Брянск	15701000	г. Брянск	ул. Ромашина 32	53.23737, 34.34897	5	1,1							
3123	Городской округ г. Брянск	15701000	г. Брянск	ул. Ромашина 35	53.234012 34.346097	1	1,1							
3124	Городской округ г. Брянск	15701000	г. Брянск	ул. Ромашина 35/2	53.23483, 34.34692				2	1,1		1	7,8	
3125	Городской округ г. Брянск	15701000	г. Брянск	ул. Ромашина 38	53.234842 34.346312	4	0,8							
3126	Городской округ г. Брянск	15701000	г. Брянск	ул. Ромашина 58 (корпус 1,2,3)	53.234465, 34.343108							1	7,8	
3127	Городской округ г. Брянск	15701000	г. Брянск	ул. Ромашина 39	53.23346, 34.34767	3	1,1							
3128	Городской округ г. Брянск	15701000	г. Брянск	ул. Советская 101	53.26500, 34.33284	1	1,1							
3129	Городской округ г. Брянск	15701000	г. Брянск	ул. Советская 103	53.26585, 34.33241	2	1,1							
3130	Городской округ г. Брянск	15701000	г. Брянск	ул. Советская 110	53.26641, 34.33564	2	1,1							
3131	Городской округ г. Брянск	15701000	г. Брянск	ул. Советская 112	53.26674, 34.33484	2	1,1							
3132	Городской округ г. Брянск	15701000	г. Брянск	ул. Советская 108	53.264591 34.337003	1	1,1							
3133	Городской округ г. Брянск	15701000	г. Брянск	ул. Советская 95	53.26207, 34.33655	2	1,1							
3134	Городской округ г. Брянск	15701000	г. Брянск	ул. Советская 97	53.26426, 34.33482	1	1,1							
3135	Городской округ г. Брянск	15701000	г. Брянск	ул. Советская 99	53.26449, 34.33406	1	1,1							
3136	Городской округ г. Брянск	15701000	г. Брянск	ул. Софьи Перовской 38	53.232487 34.355996	1	0,8							
3137	Городской округ г. Брянск	15701000	г. Брянск	ул. Софьи Перовской 14-16	53.231061 34.359742	3	0,8							
3138	Городской округ г. Брянск	15701000	г. Брянск	ул. Спартаковская 114	53.23014, 34.33076	3	1,1		2	1,1				

№ п/п	Данные о нахождении мест (площадок) накопления твердых коммунальных отходов					Контейнеры для несортированных отходов			Контейнеры для утилизируемых отходов (раздельный сбор)			Контейнеры для сбора крупногабаритных отходов (бункеры)		
	Муниципальный район/городской округ	ОКТМО	Наименование административно-территориальной единицы	Адрес места накопления ТКО	Координаты мест накопления	Кол-во	Емкость (отдельного контейнера), куб. м	Материал контейнера	Кол-во	Емкость (отдельного контейнера), куб. м	Материал контейнера	Кол-во	Емкость (отдельного контейнера), куб. м	Материал контейнера
3139	Городской округ г. Брянск	15701000	г. Брянск	ул. Спартаковская 120А	53.230374 34.329289	1	1,1							
3140	Городской округ г. Брянск	15701000	г. Брянск	ул. Спартаковская 123,125	34.32557 53.228665	3	1,1		2	1,1				
3141	Городской округ г. Брянск	15701000	г. Брянск	ул. Спартаковская 124	53.23022, 34.32808	2	1,1		2	1,1				
3142	Городской округ г. Брянск	15701000	г. Брянск	ул. Спартаковская 71А	53.22776, 34.33539	1	0,8							
3143	Городской округ г. Брянск	15701000	г. Брянск	пр-кт. Станке Димитрова 102	53.22460, 34.31773	2	1,1							
3144	Городской округ г. Брянск	15701000	г. Брянск	ул. Счастливая 5	53.26665, 34.31951	1	1,1							
3145	Городской округ г. Брянск	15701000	г. Брянск	ул. Урицкого 122	53.22447, 34.35281	3	1,1							
3146	Городской округ г. Брянск	15701000	г. Брянск	ул. Урицкого 19	53.23511, 34.36559	1	0,8							
3147	Городской округ г. Брянск	15701000	г. Брянск	ул. Урицкого 76	53.231851 34.361126	1	0,8		2	1,1				
3148	Городской округ г. Брянск	15701000	г. Брянск	ул. Фокина 115	53.24763, 34.35132	1	1,1		2	1,1				
3149	Городской округ г. Брянск	15701000	г. Брянск	ул. Фокина 13	53.23892, 34.36878	2	0,8							
3150	Городской округ г. Брянск	15701000	г. Брянск	ул. Фокина 143	53.25253, 34.34675	2	0,8							
3151	Городской округ г. Брянск	15701000	г. Брянск	ул. Фокина 169	53.25556, 34.34362	2	1,1		2	1,1				
3152	Городской округ г. Брянск	15701000	г. Брянск	ул. Фокина 199	53.25940, 34.33928	1	1,1		2	1,1				
3153	Городской округ г. Брянск	15701000	г. Брянск	ул. Фокина 21А	53.23926, 34.36761	1	1,1							
3154	Городской округ г. Брянск	15701000	г. Брянск	ул. Фокина 27/43	53.239983 34.36656	1	1,1							
3155	Городской округ г. Брянск	15701000	г. Брянск	ул. Фокина 31	53.240506 34.364881	1	1,1							
3156	Городской округ г. Брянск	15701000	г. Брянск	ул. Фокина 37	53.24102, 34.36312	2	1,1							
3157	Городской округ г. Брянск	15701000	г. Брянск	ул. Фокина 43	53.24199, 34.36111	1	0,8							
3158	Городской округ г. Брянск	15701000	г. Брянск	ул. Фокина 85	53.24563, 34.35380	2	0,8		2	1,1				
3159	Городской округ г. Брянск	15701000	г. Брянск	ул. Фокина 93	53.24663, 34.35308	1	1,1							
3160	Городской округ г. Брянск	15701000	г. Брянск	ул. Фокина 95	53.24704, 34.35179	3	1,1		2	1,1				
3161	Городской округ г. Брянск	15701000	г. Брянск	ул. Крахмалева 29А	53.25910, 34.33562	1	1,1							
3162	Городской округ г. Брянск	15701000	г. Брянск	ул. Луначарского 7А	53.23135, 34.35634	2	1,1							
3163	Городской округ г. Брянск	15701000	г. Брянск	пр-кт. Станке Димитрова 55	53.232525 34.325777	1	1,1							
3164	Городской округ г. Брянск	15701000	г. Брянск	ул. Романа Брянского 6	53.26396, 34.31969	4	1,1		2	1,1				
3165	Городской округ г. Брянск	15701000	г. Брянск	пр-кт. Станке Димитрова 69	53.22517, 34.32108	1	1,1							
3166	Городской округ г. Брянск	15701000	г. Брянск	ул. Набережная 1А	53.232799 34.368618	2	0,8							

№ п/п	Данные о нахождении мест (площадок) накопления твердых коммунальных отходов					Контейнеры для несортированных отходов			Контейнеры для утилизируемых отходов (раздельный сбор)			Контейнеры для сбора крупногабаритных отходов (бункеры)		
	Муниципальный район/городской округ	ОКТМО	Наименование административно-территориальной единицы	Адрес места накопления ТКО	Координаты мест накопления	Кол-во	Емкость (отдельного контейнера), куб. м	Материал контейнера	Кол-во	Емкость (отдельного контейнера), куб. м	Материал контейнера	Кол-во	Емкость (отдельного контейнера), куб. м	Материал контейнера
3167	Городской округ г. Брянск	15701000	г. Брянск	ул. Нагорная 60	53.22509, 34.35754	1	1,1							
3168	Городской округ г. Брянск	15701000	г. Брянск	ул. Нагорная 32	53.22708, 34.36000	1	1,1							
3169	Городской округ г. Брянск	15701000	г. Брянск	ул. Калинина 29	53.22837, 34.36452	3	1,1							
3170	Городской округ г. Брянск	15701000	г. Брянск	П. Малое Кузьмино, ул. Мирославской 20	53.26873, 34.28041	3	1,1							
3171	Городской округ г. Брянск	15701000	г. Брянск	П. Малое Кузьмино, ул. Мирославской 122	53.27266, 34.26165	3	1,1							
3172	Городской округ г. Брянск	15701000	г. Брянск	П. Малое Кузьмино, ул. Вербная 63	53.27367, 34.26123	3	1,1							
3173	Городской округ г. Брянск	15701000	г. Брянск	П. Малое Кузьмино, ул. Строевая 39	53.26997, 34.26915	2	1,1							
3174	Городской округ г. Брянск	15701000	г. Брянск	Ул. Нижне-Заречная 1	53.23979, 34.37715	2	0,8							
3175	Городской округ г. Брянск	15701000	г. Брянск	Ул. Подарная 1а	53.22924, 34.35881	2	0,64							
3176	Городской округ г. Брянск	15701000	г. Брянск	Ул. Рославльская 20	53.24573, 34.34096	2	0,64							
3177	Городской округ г. Брянск	15701000	г. Брянск	Пер. Иванюты 3	53.23287, 34.36069	1	1,1							
3178	Городской округ г. Брянск	15701000	г. Брянск	Ул. Нижний Судок 1	53.23758, 34.36732	1	1,1							
3179	Городской округ г. Брянск	15701000	г. Брянск	Ул. Пионерская 15	53.23533, 34.36550	2	1,1							
3180	Городской округ г. Брянск	15701000	г. Брянск	Пер. 2-й Красноармейский 7	53.240148, 34.349434	2	1,1							
3181	Городской округ г. Брянск	15701000	г. Брянск	Пер. 3-й Красноармейский 7	53.24161, 34.35032	2	1,1							
3182	Городской округ г. Брянск	15701000	г. Брянск	ул. Пролетарская 16	53.237812, 34.367423	1	1,1							
3183	Городской округ г. Брянск	15701000	г. Брянск	Ул. Пересвета 53	53.24010, 34.33586							1	7,8	
3184	Городской округ г. Брянск	15701000	г. Брянск	Ул. Софьи Перовской 4	53.22977, 34.36165	1	0,8							
3185	Городской округ г. Брянск	15701000	г. Брянск	Ул. Романа Брянского 1	53.26187, 34.32183	3	1,1							
3186	Городской округ г. Брянск	15701000	г. Брянск	Ул. Калинина 11	53.22564, 34.36412	1	0,8							
3187	Городской округ г. Брянск	15701000	г. Брянск	Ул. Красноармейская 100	53.24083, 34.34603	2	1,1					1	7,8	
3188	Городской округ г. Брянск	15701000	г. Брянск	ул. Крахмалева 29	53.259687 34.335299	4	0,8							
3189	Городской округ г. Брянск	15701000	г. Брянск	ул. Крахмалева 31	53.260355 34.336871	4	0,8							
3190	Городской округ г. Брянск	15701000	г. Брянск	ул. Крахмалева 33	53.259358 34.336853	7	0,8							
3191	Городской округ г. Брянск	15701000	г. Брянск	ул. Авиационная 1	53.259638 34.324555	4	0,8							

№ п/п	Данные о нахождении мест (площадок) накопления твердых коммунальных отходов					Контейнеры для несортированных отходов			Контейнеры для утилизируемых отходов (раздельный сбор)			Контейнеры для сбора крупногабаритных отходов (бункеры)		
	Муниципальный район/городской округ	ОКТМО	Наименование административно-территориальной единицы	Адрес места накопления ТКО	Координаты мест накопления	Кол-во	Емкость (отдельного контейнера), куб. м	Материал контейнера	Кол-во	Емкость (отдельного контейнера), куб. м	Материал контейнера	Кол-во	Емкость (отдельного контейнера), куб. м	Материал контейнера
3192	Городской округ г. Брянск	15701000	г. Брянск	ул. Авиационная 10	53.258706 34.327223	6	0,8							
3193	Городской округ г. Брянск	15701000	г. Брянск	ул. Авиационная 28	53.260161 34.326244	7	0,64							
3194	Городской округ г. Брянск	15701000	г. Брянск	ул. Авиационная 5	53.260662 34.322327	4	0,8							
3195	Городской округ г. Брянск	15701000	г. Брянск	ул. Авиационная 3	53.243562 34.363407	4	0,8							
3196	Городской округ г. Брянск	15701000	г. Брянск	ул. Брянского Фронта 10	53.258631, 34.321007	4	0,8							
3197	Городской округ г. Брянск	15701000	г. Брянск	ул. Брянского Фронта 10/1	53.259719 34.321582	6	0,8							
3198	Городской округ г. Брянск	15701000	г. Брянск	ул. Брянского Фронта 12	53.258464 34.319704	3	0,8							
3199	Городской округ г. Брянск	15701000	г. Брянск	ул. Брянского Фронта 18	34.317315 53.259498	4	0,8							
3200	Городской округ г. Брянск	15701000	г. Брянск	ул. Брянского фронта 20	53.259224, 34.315922	3	0,8							
3201	Городской округ г. Брянск	15701000	г. Брянск	ул. Брянского фронта 18/1	53.260651 34.31842	7	0,8							
3202	Городской округ г. Брянск	15701000	г. Брянск	ул. Брянского Фронта 4	53.258265 34.324331	7	0,77							
3203	Городской округ г. Брянск	15701000	г. Брянск	ул. Брянского Фронта 4/1	53.258356 34.323181	3	0,77							
3204	Городской округ г. Брянск	15701000	г. Брянск	ул. Брянского Фронта 6А	53.25834 34.321824	2	0,66							
3205	Городской округ г. Брянск	15701000	г. Брянск	ул. Карачижская д.108	53.221139 34.323324	1	1,1							
3206	Городской округ г. Брянск	15701000	г. Брянск	ул. Костычева 60	53.258421 34.334814	1	0,66							
3207	Городской округ г. Брянск	15701000	г. Брянск	ул. Костычева 62	53.259412 34.334203	2	0,66		2	1,1				
3208	Городской округ г. Брянск	15701000	г. Брянск	ул. Красноармейская 160Б	53.252905 34.332856	6	0,77							
3209	Городской округ г. Брянск	15701000	г. Брянск	ул. Красноармейская 170	53.254769 34.329541	7	0,8							
3210	Городской округ г. Брянск	15701000	г. Брянск	ул. Красноармейская 170А	53.253147, 34.331499	3	0,77							
3211	Городской округ г. Брянск	15701000	г. Брянск	ул. Красноармейская 170Б	53.253481 34.33061	4	0,8							
3212	Городской округ г. Брянск	15701000	г. Брянск	ул. Красноармейская 174	53.255555 34.328939	2	0,8							
3213	Городской округ г. Брянск	15701000	г. Брянск	ул. Красноармейская 62/2	53.237612 34.350597	2	0,8							
3214	Городской округ г. Брянск	15701000	г. Брянск	ул. Крахмалева 13	53.256826 34.329792	4	0,77							
3215	Городской округ г. Брянск	15701000	г. Брянск	ул. Крахмалева 37	53.260732 34.339674	2	0,8							
3216	Городской округ г. Брянск	15701000	г. Брянск	ул. Ленина 5	53.236777 34.355745	1	1,1							
3217	Городской округ г. Брянск	15701000	г. Брянск	ул. Октябрьская 3	53.237246 34.352987	1	1,1							

№ п/п	Данные о нахождении мест (площадок) накопления твердых коммунальных отходов					Контейнеры для несортированных отходов			Контейнеры для утилизируемых отходов (раздельный сбор)			Контейнеры для сбора крупногабаритных отходов (бункеры)		
	Муниципальный район/городской округ	ОКТМО	Наименование административно-территориальной единицы	Адрес места накопления ТКО	Координаты мест накопления	Кол-во	Емкость (отдельного контейнера), куб. м	Материал контейнера	Кол-во	Емкость (отдельного контейнера), куб. м	Материал контейнера	Кол-во	Емкость (отдельного контейнера), куб. м	Материал контейнера
3218	Городской округ г. Брянск	15701000	г. Брянск	ул. Пролетарская 52	53.24285 34.357362	4	0,77							
3219	Городской округ г. Брянск	15701000	г. Брянск	пр-кт. Станке Димитрова 51А	53.233069 34.324681	2	0,66							
3220	Городской округ г. Брянск	15701000	г. Брянск	пр-кт. Станке Димитрова 53Б	53.231948 34.326028	2	0,8							
3221	Городской округ г. Брянск	15701000	г. Брянск	ул. Репина 13А	53.233155 34.356347	4	0,8							
3222	Городской округ г. Брянск	15701000	г. Брянск	ул. Романа Брянского 1	53.261685 34.320468	4	0,66							
3223	Городской округ г. Брянск	15701000	г. Брянск	ул. Романа Брянского 11	53.262595 34.316246	2	1,1							
3224	Городской округ г. Брянск	15701000	г. Брянск	ул. Романа Брянского 13	53.262962 34.316174	2	1,1							
3225	Городской округ г. Брянск	15701000	г. Брянск	ул. Романа Брянского 13/1 15	53.262676 34.315033	2	1,1							
3226	Городской округ г. Брянск	15701000	г. Брянск	ул. Романа Брянского 1А	53.261233 34.319578	1	0,8							
3227	Городской округ г. Брянск	15701000	г. Брянск	ул. Романа Брянского 3	53.261874 34.319165	5	0,8							
3228	Городской округ г. Брянск	15701000	г. Брянск	ул. Ромашина 27	53.236378 34.349133	4	0,8							
3229	Городской округ г. Брянск	15701000	г. Брянск	ул. Ромашина 34	53.236674 34.347408	5	0,8							
3230	Городской округ г. Брянск	15701000	г. Брянск	ул. Ромашина 34/1	53.236033 34.345109	9	0,8							
3231	Городской округ г. Брянск	15701000	г. Брянск	ул. Ромашина 38/1	53.235117 34.345225	6	0,8							
3232	Городской округ г. Брянск	15701000	г. Брянск	ул. Софьи Перовской 18	53.231759 34.357487	1	1,1							
3233	Городской округ г. Брянск	15701000	г. Брянск	ул. Спартаковская 126А	53.230104 34.326055	1	1,1							
3234	Городской округ г. Брянск	15701000	г. Брянск	ул. Спартаковская 126Б	53.230821 34.326226	1	0,8							
3235	Городской округ г. Брянск	15701000	г. Брянск	пр-кт. Станке Димитрова 13А	53.24742 34.337374	2	0,8							
3236	Городской округ г. Брянск	15701000	г. Брянск	КУРГАН (парк)+2 человечка	53.267969, 34.364120				4	1,1				
3237	Городской округ г. Брянск	15701000	г. Брянск	КУРГАН (парковка)	53.266417, 34.359495				2	1,1				
3238	Городской округ г. Брянск	15701000	г. Брянск	НАБЕРЕЖНАЯ	53.240824, 34.375059				6	1,1				
3239	Городской округ г. Брянск	15701000	г. Брянск	ПАРК ТОЛСТОГО+2 человечка	53.246979, 34.359670				2	1,1				
3240	Городской округ г. Брянск	15701000	г. Брянск	БУЛЬВАР ГАГАРИНА	53.243310, 34.364378				2	1,1				
3241	Городской округ г. Брянск	15701000	г. Брянск	ул. Дуки 60	53.263597, 34.362259				2	1,1				
3242	Городской округ г. Брянск	15701000	г. Брянск	ул. Горбатова, 47	53.27016, 34.34403	2	1,1							
3243	Городской округ г. Брянск	15701000	г. Брянск	ул. Урицкого, 2а	53.23875, 34.36871	2	1,1							

№ п/п	Данные о нахождении мест (площадок) накопления твердых коммунальных отходов					Контейнеры для несортированных отходов			Контейнеры для утилизируемых отходов (раздельный сбор)			Контейнеры для сбора крупногабаритных отходов (бункеры)		
	Муниципальный район/городской округ	ОКТМО	Наименование административно-территориальной единицы	Адрес места накопления ТКО	Координаты мест накопления	Кол-во	Емкость (отдельного контейнера), куб. м	Материал контейнера	Кол-во	Емкость (отдельного контейнера), куб. м	Материал контейнера	Кол-во	Емкость (отдельного контейнера), куб. м	Материал контейнера
3244	Городской округ г. Брянск	15701000	г. Брянск	ул. Рекункова, 4-6	53.26743, 34.34639									
3245	Городской округ г. Брянск	15701000	г. Брянск	ул. Станке Димитрова 106	53.22393, 34.31897	2	1,1		2	1,1				
3246	Городской округ г. Брянск	15701000	г. Брянск	ул. Станке Димитрова 23	53.24536, 34.33283	2	0,8							
3247	Городской округ г. Брянск	15701000	г. Брянск	ул. Станке Димитрова 60	53.23887, 34.32732	1	0,8							
3248	Городской округ г. Брянск	15701000	г. Брянск	пр-кт. Ленина 12	34.358925 53.237569							1	7,8	
3249	Городской округ г. Брянск	15701000	Г. Брянск Фокинский район	ул. Котовского, 9	53.211312 34.424913	1	1,1							
3250	Городской округ г. Брянск	15701000	Г. Брянск Фокинский район	ул. Чкалова 35	53.211914 34.391619				2	1,1		1	7,8	
3251	Городской округ г. Брянск	15701000	Г. Брянск Фокинский район	ул. Белобережская, 17	53.209317 34.463812	2	0,8							
3252	Городской округ г. Брянск	15701000	Г. Брянск Фокинский район	ул. Тухачевского, 15	53.212235 34.426928	3	1,1		2	1,1				
3253	Городской округ г. Брянск	15701000	Г. Брянск Фокинский район	пр-т Московский, 80-82	53.212075 34.431698	2	1,1							
3254	Городской округ г. Брянск	15701000	Г. Брянск Фокинский район	ул. Транспортная, 18	53.208371 34.430918							1	7,8	
3255	Городской округ г. Брянск	15701000	Г. Брянск Фокинский район	ул. Дзержинского, 20	53.207382 34.415719	2	1							
3256	Городской округ г. Брянск	15701000	Г. Брянск Фокинский район	ул. Дзержинского, 26	53.206519 34.415188	2	1,1							
3257	Городской округ г. Брянск	15701000	Г. Брянск Фокинский район	ул. Красных Партизан, 19	53.207219 34.413801	1	1,1							
3258	Городской округ г. Брянск	15701000	Г. Брянск Фокинский район	ул. 2-я Аллея, 23д	53.206619 34.411365	1	1,1							
3259	Городской округ г. Брянск	15701000	Г. Брянск Фокинский район	ул. 2-я Аллея, 24	53.206630 34.409766	2	1,1							
3260	Городской округ г. Брянск	15701000	Г. Брянск Фокинский район	ул. 2-Аллея, 18	53.209793 34.410578							1	7,8	
3261	Городской округ г. Брянск	15701000	Г. Брянск Фокинский район	ул. Чапаева, 2	53.212011 34.415483							1	7,8	
3262	Городской округ г. Брянск	15701000	Г. Брянск Фокинский район	ул. Чапаева, 6	53.211639 34.417538							1	7,8	
3263	Городской округ г. Брянск	15701000	Г. Брянск Фокинский район	ул. Красных Партизан, 11	53.209563 34.415771				2	1,1		1	7,8	

№ п/п	Данные о нахождении мест (площадок) накопления твердых коммунальных отходов					Контейнеры для несортированных отходов			Контейнеры для утилизируемых отходов (раздельный сбор)			Контейнеры для сбора крупногабаритных отходов (бункеры)		
	Муниципальный район/городской округ	ОКТМО	Наименование административно-территориальной единицы	Адрес места накопления ТКО	Координаты мест накопления	Кол-во	Емкость (отдельного контейнера), куб. м	Материал контейнера	Кол-во	Емкость (отдельного контейнера), куб. м	Материал контейнера	Кол-во	Емкость (отдельного контейнера), куб. м	Материал контейнера
3264	Городской округ г. Брянск	15701000	Г. Брянск Фокинский район	ул. Красных Партизан, 18	53.207791 34.412608	3	0,8							
3265	Городской округ г. Брянск	15701000	Г. Брянск Фокинский район	ул. Красных партизан, 34	53.204516 34.410616	3	0,8							
3266	Городской округ г. Брянск	15701000	Г. Брянск Фокинский район	ул. Дзержинского, 42	53.200926 34.414764							1	7,8	
3267	Городской округ г. Брянск	15701000	Г. Брянск Фокинский район	ул. Дзержинского, 48	53.197949 34.416183	1	1,1		2	1,1				
3268	Городской округ г. Брянск	15701000	Г. Брянск Фокинский район	пер. Менжинского, 9-А	53.199155 34.417573	1	1,1							
3269	Городской округ г. Брянск	15701000	Г. Брянск Фокинский район	ул. Севская, 15	53.204291 34.420545	9	0,8		2	1,1		1	7,8	
3270	Городской округ г. Брянск	15701000	Г. Брянск Фокинский район	ул. Жуковского, 23	53.209064 34.426793	6	1,1		2	1,1		1	7,8	
3271	Городской округ г. Брянск	15701000	Г. Брянск Фокинский район	пер. Загородный, 22	53.196603 34.400643							1	7,8	
3272	Городской округ г. Брянск	15701000	Г. Брянск Фокинский район	ул. Щербакова, 62	53.190331 34.423823	2	1,1							
3273	Городской округ г. Брянск	15701000	Г. Брянск Фокинский район	пр-д Ново-Дзержинский, 45	53.193580 34.427764				2	1,1		1	7,8	
3274	Городской округ г. Брянск	15701000	Г. Брянск Фокинский район	пер. Уральский, 12	53.194666 34.432248							1	7,8	
3275	Городской округ г. Брянск	15701000	Г. Брянск Фокинский район	ул. Уральская, 100	53.196601 34.435089	2	1,1		2	1,1				
3276	Городской округ г. Брянск	15701000	Г. Брянск Фокинский район	ул. Гомельская, 57	53.203603 34.437837							2	7,8	
3277	Городской округ г. Брянск	15701000	Г. Брянск Фокинский район	ул. Б. Хмельницкого, 77	53.206292 34.441247				2	1,1		1	7,8	
3278	Городской округ г. Брянск	15701000	Г. Брянск Фокинский район	пер. Новозыбковский, 7	53.206697 34.438576				2	1,1		1	7,8	
3279	Городской округ г. Брянск	15701000	Г. Брянск Фокинский район	пер. Новозыбковский, 1	53.209465 34.438448				2	1,1		1	7,8	
3280	Городской округ г. Брянск	15701000	Г. Брянск Фокинский район	пр-т Московский, 106	53.209913 34.445778	3	1,1		2	1,1		1	7,8	
3281	Городской округ г. Брянск	15701000	Г. Брянск Фокинский район	ул. Новозыбковская, 19	53.207655 34.445298	4	1,1		2	1,1				
3282	Городской округ г. Брянск	15701000	Г. Брянск Фокинский район	ул. Новозыбковская, 9 Б	53.208064 34.443420				2	1,1		1	7,8	

№ п/п	Данные о нахождении мест (площадок) накопления твердых коммунальных отходов					Контейнеры для несортированных отходов			Контейнеры для утилизируемых отходов (раздельный сбор)			Контейнеры для сбора крупногабаритных отходов (бункеры)		
	Муниципальный район/городской округ	ОКТМО	Наименование административно-территориальной единицы	Адрес места накопления ТКО	Координаты мест накопления	Кол-во	Емкость (отдельного контейнера), куб. м	Материал контейнера	Кол-во	Емкость (отдельного контейнера), куб. м	Материал контейнера	Кол-во	Емкость (отдельного контейнера), куб. м	Материал контейнера
3283	Городской округ г. Брянск	15701000	Г. Брянск Фокинский район	ул. Новозыбковская, 18	53.208834 34.450005							1	7,8	
3284	Городской округ г. Брянск	15701000	Г. Брянск Фокинский район	пр-т Московский, 132	53.208676 34.454366				2	1,1		1	7,8	
3285	Городской округ г. Брянск	15701000	Г. Брянск Фокинский район	пр-т Московский, 33	53.217483 34.407165	2	1,1							
3286	Городской округ г. Брянск	15701000	Г. Брянск Фокинский район	ул. О. Кошевого, 23	53.225103 34.407768	1	1,1							
3287	Городской округ г. Брянск	15701000	Г. Брянск Фокинский район	ул. Шолохова, 37	53.219077 34.402331	8	1,1		2	1,1		2	7,8	
3288	Городской округ г. Брянск	15701000	Г. Брянск Фокинский район	ул. Коммунаров, 6	53.219212 34.398462				2	1,1		1	7,8	
3289	Городской округ г. Брянск	15701000	Г. Брянск Фокинский район	пр-т Московский, 10/25	53.217629 34.390652							1	7,8	
3290	Городской округ г. Брянск	15701000	Г. Брянск Фокинский район	пр-т Московский, 10/1	53.218994 34.386339							1	7,8	
3291	Городской округ г. Брянск	15701000	Г. Брянск Фокинский район	ул. Коммунаров,4	53.215925 34.397746	3	1,1		2	1,1				
3292	Городской округ г. Брянск	15701000	Г. Брянск Фокинский район	ул. Полесская, 13-15	53.214755, 34.394743	6	1,1		2	1,1				
3293	Городской округ г. Брянск	15701000	Г. Брянск Фокинский район	Ул.Полесская14(18)	53.215499 34.392035							1	7,8	
3294	Городской округ г. Брянск	15701000	Г. Брянск Фокинский район	ул. Шолохова, 45	53.214794 34.401786							1	7,8	
3295	Городской округ г. Брянск	15701000	Г. Брянск Фокинский район	ул. Киевская, 3	53.215546 34.400278	4	1,1		2	1,1				
3296	Городской округ г. Брянск	15701000	Г. Брянск Фокинский район	Пр-т Московский,18	53.217191 34.395042				2	1,1		2	7,8	
3297	Городской округ г. Брянск	15701000	Г. Брянск Фокинский район	пр-т Московский, 24	53.216895 34.397767							1	7,8	
3298	Городской округ г. Брянск	15701000	Г. Брянск Фокинский район	пр-т Московский, 30	53.216463 34.399677	3	1,1							
3299	Городской округ г. Брянск	15701000	Г. Брянск Фокинский район	пер. 7 Ноября, 7	53.205107, 34.397130	1	1,1							
3300	Городской округ г. Брянск	15701000	Г. Брянск Фокинский район	ул. Белорусская, 54	53.210108 34.405745				2	1,1		1	7,8	
3301	Городской округ г. Брянск	15701000	Г. Брянск Фокинский район	ул. Белорусская, 36	53.213243 34.407367				2	1,1		1	7,8	

№ п/п	Данные о нахождении мест (площадок) накопления твердых коммунальных отходов					Контейнеры для несортированных отходов			Контейнеры для утилизируемых отходов (раздельный сбор)			Контейнеры для сбора крупногабаритных отходов (бункеры)		
	Муниципальный район/городской округ	ОКТМО	Наименование административно-территориальной единицы	Адрес места накопления ТКО	Координаты мест накопления	Кол-во	Емкость (отдельного контейнера), куб. м	Материал контейнера	Кол-во	Емкость (отдельного контейнера), куб. м	Материал контейнера	Кол-во	Емкость (отдельного контейнера), куб. м	Материал контейнера
3302	Городской округ г. Брянск	15701000	Г. Брянск Фокинский район	ул. Белорусская, 32	53.214862 34.408039				2	1,1		1	7,8	
3303	Городской округ г. Брянск	15701000	Г. Брянск Фокинский район	пр-д Западный, 1	53.214475 34.416036	2	0,8							
3304	Городской округ г. Брянск	15701000	Г. Брянск Фокинский район	ул. Коммунаров, 20	53.212884, 34.398235	2	0,8							
3305	Городской округ г. Брянск	15701000	Г. Брянск Фокинский район	Карачевское шоссе, 4 км, д.3	53.207082 34.479283	2	1,1							
3306	Городской округ г. Брянск	15701000	Г. Брянск Фокинский район	ул. Менжинского, 44	53.204753 34.426356	2	1,1							
3307	Городской округ г. Брянск	15701000	Г. Брянск Фокинский район	ул. Менжинского, 51	53.201847 34.425464	1	0,8							
3308	Городской округ г. Брянск	15701000	Г. Брянск Фокинский район	ул. Чехова, 32	53.205709 34.431078	2	1,1							
3309	Городской округ г. Брянск	15701000	Г. Брянск Фокинский район	ул. Вокзальная, 5	53.228301 34.441860	2	0,64							
3310	Городской округ г. Брянск	15701000	Г. Брянск Фокинский район	ул. Вокзальная, 9	53.225478 34.445767	2	0,64							
3311	Городской округ г. Брянск	15701000	Г. Брянск Фокинский район	ул. О. Кошевого, 75	53.212206 34.404223	1	1,1							
3312	Городской округ г. Брянск	15701000	Г. Брянск Фокинский район	ул. О. Кошевого, 75	53.212206 34.404223	1	0,77							
3313	Городской округ г. Брянск	15701000	Г. Брянск Фокинский район	ул. Льговская, 40	53.2063 34.4179	1	0,75							
3314	Городской округ г. Брянск	15701000	Г. Брянск Фокинский район	ул. Уральская, 75	53.197557 34.430940	1	0,8							
3315	Городской округ г. Брянск	15701000	Г. Брянск Фокинский район	ул. Котовского, 5	53.211546 34.423665	1	1,1							
3316	Городской округ г. Брянск	15701000	Г. Брянск Фокинский район	ул. Полесская, 14	53.215743 34.392582	5	0,75							
3317	Городской округ г. Брянск	15701000	Г. Брянск Фокинский район	ул. Белобережская, 26	53.210483 34.468098	2	1,1							
3318	Городской округ г. Брянск	15701000	Г. Брянск Фокинский район	пр-т Московский, 95 к.1	53.212925 34.450279	5	1,1		2	1,1				
3319	Городской округ г. Брянск	15701000	Г. Брянск Фокинский район	Ул. Белобережская, 26	53.2114 34.4674				2	1,1		1	7,8	
3320	Городской округ г. Брянск	15701000	Г. Брянск Фокинский район	пр-т Московский, 83	53.212765 34.436503	1	1,1							

№ п/п	Данные о нахождении мест (площадок) накопления твердых коммунальных отходов					Контейнеры для несортированных отходов			Контейнеры для утилизируемых отходов (раздельный сбор)			Контейнеры для сбора крупногабаритных отходов (бункеры)		
	Муниципальный район/городской округ	ОКТМО	Наименование административно-территориальной единицы	Адрес места накопления ТКО	Координаты мест накопления	Кол-во	Емкость (отдельного контейнера), куб. м	Материал контейнера	Кол-во	Емкость (отдельного контейнера), куб. м	Материал контейнера	Кол-во	Емкость (отдельного контейнера), куб. м	Материал контейнера
3321	Городской округ г. Брянск	15701000	Г. Брянск Фокинский район	пр-т Московский, 1	53.219238 34.394835	3	1,1		2	1,1		1	7,8	
3322	Городской округ г. Брянск	15701000	Г. Брянск Фокинский район	пр-т Московский, 162-164	53.205421 34.464022							2	7,8	
3323	Городской округ г. Брянск	15701000	Г. Брянск Фокинский район	ул. Чкалова, 2	53.217221 34.390828	3	1,1		2	1,1				
3324	Городской округ г. Брянск	15701000	Г. Брянск Фокинский район	ул. Котовского, 7	53.211412 34.424077	1	1,1							
3325	Городской округ г. Брянск	15701000	Г. Брянск пос.Белые Берега	ул. 2-я Брянская, 34	53.2082 34.6524	1	1,1							
3326	Городской округ г. Брянск	15701000	Г. Брянск пос.Белые Берега	ул. 2-я Брянская, 6/1	53.210021 34.653132	2	1,1							
3327	Городской округ г. Брянск	15701000	Г. Брянск пос.Белые Берега	ул. Коминтерна, 23	53.206005, 34.662538	1	1,1							
3328	Городской округ г. Брянск	15701000	Г. Брянск пос.Белые Берега	ул. Куйбышева, 61	53.203499, 34.682145	1	0,8							
3329	Городской округ г. Брянск	15701000	Г. Брянск пос.Белые Берега	ул. Куйбышева, 68	53.202047, 34.683215	2	1,1							
3330	Городской округ г. Брянск	15701000	Г. Брянск пос.Белые Берега	ул. Коминтерна, 11	53.208392, 34.663921	2	1,1							
3331	Городской округ г. Брянск	15701000	Г. Брянск пос.Белые Берега	ул. Коминтерна, 24	53.208505, 34.661544	2	1,1							
3332	Городской округ г. Брянск	15701000	Г. Брянск пос.Белые Берега	ул. Белобережская, 25	53.207932, 34.660389	2	1,1							
3333	Городской округ г. Брянск	15701000	Г. Брянск пос.Белые Берега	ул. Привокзальная, 3	53.210304, 34.667833	2	1,1							
3334	Городской округ г. Брянск	15701000	Г. Брянск пос.Белые Берега	ул. Вокзальная, 9	53.210899, 34.668965	2	1,1							
3335	Городской округ г. Брянск	15701000	Г. Брянск пос.Белые Берега	ул. К. Маркса, 7	53.212380, 34.667291	3	1,1							
3336	Городской округ г. Брянск	15701000	Г. Брянск пос.Белые Берега	ул. Набережная, 14	53.2142 34.6755	1	0,8							
3337	Городской округ г. Брянск	15701000	Г. Брянск пос.Белые Берега	ул. Пролетарская, 17	53.2149 34.6683	2	1,1							
3338	Городской округ г. Брянск	15701000	Г. Брянск пос.Белые Берега	ул. Транспортная, 16	53.217890, 34.656035	2	1,1							
3339	Городской округ г. Брянск	15701000	Г. Брянск пос.Белые Берега	ул. Строителей, 19	53.2129 34.6539	2	1,1							

№ п/п	Данные о нахождении мест (площадок) накопления твердых коммунальных отходов					Контейнеры для несортированных отходов			Контейнеры для утилизируемых отходов (раздельный сбор)			Контейнеры для сбора крупногабаритных отходов (бункеры)		
	Муниципальный район/городской округ	ОКТМО	Наименование административно-территориальной единицы	Адрес места накопления ТКО	Координаты мест накопления	Кол-во	Емкость (отдельного контейнера), куб. м	Материал контейнера	Кол-во	Емкость (отдельного контейнера), куб. м	Материал контейнера	Кол-во	Емкость (отдельного контейнера), куб. м	Материал контейнера
3340	Городской округ г. Брянск	15701000	Г. Брянск пос.Белые Берега	ул. Строителей, 7	53.212143, 34.656489	4	1,1							
3341	Городской округ г. Брянск	15701000	Г. Брянск пос.Белые Берега	ул. Ромашина, 5	53.214124, 34.659499	5	1,1							
3342	Городской округ г. Брянск	15701000	Г. Брянск пос.Белые Берега	ул. Пролетарская, 12	53.213948, 34.666025	2	1,1							
3343	Городской округ г. Брянск	15701000	Г. Брянск пос.Белые Берега	ул. Новая, 3-5	53.211891, 34.663168	5	1,1							
3344	Городской округ г. Брянск	15701000	Г. Брянск пос.Белые Берега	ул. 2-я Брянская, 2	53.2109 34.6535	2	1,1							
3345	Городской округ г. Брянск	15701000	Г. Брянск пос.Белые Берега	Пр-д. Урицкого, 30	53.207949, 34.670017	1	0,8							
3346	Городской округ г. Брянск	15701000	Г. Брянск пос.Белые Берега	ул. 1-го Мая, 30	53.206440, 34.670154	2	1,1							
3347	Городской округ г. Брянск	15701000	Г. Брянск пос.Белые Берега	ул. Привокзальная, 1	53.210831, 34.660812	2	1,1							
3348	Городской округ г. Брянск	15701000	Г. Брянск пос.Белые Берега	365 км а/д Москва-Киев	53.191371, 34.604880	1	1,1							
3349	Городской округ г. Брянск	15701000	Г. Брянск Фокинский район	ул. Ермакова, 19	53.218286 34.404696	3	1,1		2	1,1		1	7,8	
3350	Городской округ г. Брянск	15701000	Г. Брянск Фокинский район	Пр-т Московский, 14	53.218112 34.392693	4	0,8		2	1,1				
3351	Городской округ г. Брянск	15701000	Г. Брянск Фокинский район	Ул. Киевская, 1	53.215706 34.402714	3	1,1		2	1,1		1	7,8	
3352	Городской округ г. Брянск	15701000	Г. Брянск Фокинский район	ул. Унечская, 1	53.212534 34.404480	1	1,1							
3353	Городской округ г. Брянск	15701000	Г. Брянск Фокинский район	ул. Б. Хмельницкого,7	53.210929 34.416922	2	0,8							
3354	Городской округ г. Брянск	15701000	Г. Брянск Фокинский район	ул. Дзержинского, 12	53.208828 34.416683							1	7,8	
3355	Городской округ г. Брянск	15701000	Г. Брянск Фокинский район	пр-т Московский, 166	53.206672 34.467379							1	7,8	
3356	Городской округ г. Брянск	15701000	Г. Брянск Фокинский район	пер. Менжинского, 66	53.198966 34.433619							1	7,8	
3357	Городской округ г. Брянск	15701000	Г. Брянск Фокинский район	пер. Уральский, 8/1	53.193390 34.429073	3	0,8							
3358	Городской округ г. Брянск	15701000	Г. Брянск Фокинский район	ул. Котовского,25	53.210223 34.431261				2	1,1		1	7,8	

№ п/п	Данные о нахождении мест (площадок) накопления твердых коммунальных отходов					Контейнеры для несортированных отходов			Контейнеры для утилизируемых отходов (раздельный сбор)			Контейнеры для сбора крупногабаритных отходов (бункеры)		
	Муниципальный район/городской округ	ОКТМО	Наименование административно-территориальной единицы	Адрес места накопления ТКО	Координаты мест накопления	Кол-во	Емкость (отдельного контейнера), куб. м	Материал контейнера	Кол-во	Емкость (отдельного контейнера), куб. м	Материал контейнера	Кол-во	Емкость (отдельного контейнера), куб. м	Материал контейнера
3359	Городской округ г. Брянск	15701000	Г. Брянск Фокинский район	ул. Челюскинцев, 11	53.211961 34.430314							1	7,8	
3360	Городской округ г. Брянск	15701000	Г. Брянск Фокинский район	Пр-т Московский, 74	53.212255 34.430307	2	1,1		2	1,1				
3361	Городской округ г. Брянск	15701000	Г. Брянск Фокинский район	пр-т Московский, 66	53.212767 34.427687							1	7,8	
3362	Городской округ г. Брянск	15701000	Г. Брянск Фокинский район	Ул. Дзержинского,1	53.213280 34.421562							1	7,8	
3363	Городской округ г. Брянск	15701000	Г. Брянск Фокинский район	ул. Котовского,6	53.210747 34.422318				2	1,1		1	7,8	
3364	Городской округ г. Брянск	15701000	Г. Брянск Фокинский район	пр-т Московский, 81	53.213774 34.429497							1	7,8	
3365	Городской округ г. Брянск	15701000	Г. Брянск Фокинский район	пр-т Московский, 49-51	53.214666 34.422023	1	1,1							
3366	Городской округ г. Брянск	15701000	Г. Брянск Фокинский район	пр-т Московский, 49 к.1	53.214765 34.422409							1	7,8	
3367	Городской округ г. Брянск	15701000	Г. Брянск Фокинский район	пр-т Московский, 87	53.212851 34.440493	4	0,75							
3368	Городской округ г. Брянск	15701000	Г. Брянск Фокинский район	ул. Белобережская, 22	53.209484 34.467534							1	7,8	
3369	Городской округ г. Брянск	15701000	Г. Брянск Фокинский район	ул. Дзержинского, 35	53.2070 34.4171	1	1,1							
3370	Городской округ г. Брянск	15701000	Г. Брянск Фокинский район	ул. Дзержинского, 39	53.2065 34.4166	1	1,1							
3371	Городской округ г. Брянск	15701000	Г. Брянск Фокинский район	ул. Менжинского, 25	53.2065 34.4274	1	1,1							
3372	Городской округ г. Брянск	15701000	Г. Брянск Фокинский район	ул. Крылова, 1а	53.1950 34.4139	1	0,8							
3373	Городской округ г. Брянск	15701000	Г. Брянск Фокинский район	ул. Вокзальная, 2	53.2289 34.4393	2	0,75							
3374	Городской округ г. Брянск	15701000	Г. Брянск Фокинский район	ул. 17 Сентября, 56	53.2100 34.3848	1	1,1							
3375	Городской округ г. Брянск	15701000	Г. Брянск Фокинский район	ул. Полесская, 16	53.2153 34.3961	3	1,1		2	1,1				
3376	Городской округ г. Брянск	15701000	Г. Брянск Фокинский район	пер. Литвинова, 1	53.21565 34.405819	1	0,75							
3377	Городской округ г. Брянск	15701000	Г. Брянск Фокинский район	пер. Литвинова, 3	53.215485 34.406154	1	0,75							

№ п/п	Данные о нахождении мест (площадок) накопления твердых коммунальных отходов					Контейнеры для несортированных отходов			Контейнеры для утилизируемых отходов (раздельный сбор)			Контейнеры для сбора крупногабаритных отходов (бункеры)		
	Муниципальный район/городской округ	ОКТМО	Наименование административно-территориальной единицы	Адрес места накопления ТКО	Координаты мест накопления	Кол-во	Емкость (отдельного контейнера), куб. м	Материал контейнера	Кол-во	Емкость (отдельного контейнера), куб. м	Материал контейнера	Кол-во	Емкость (отдельного контейнера), куб. м	Материал контейнера
3378	Городской округ г. Брянск	15701000	Г. Брянск Фокинский район	пер. Литвинова, 3-А	53.215287 34.406579	1	0,75							
3379	Городской округ г. Брянск	15701000	Г. Брянск Фокинский район	пер. Литвинова, 5	53.215097 34.407129	2	0,75							
3380	Городской округ г. Брянск	15701000	Г. Брянск Фокинский район	пер. Уральский, 8	53.194601 34.429368	5	0,75							
3381	Городской округ г. Брянск	15701000	Г. Брянск Фокинский район	пер. Уральский, 8/1	53.194601 34.429368	3	0,8							
3382	Городской округ г. Брянск	15701000	Г. Брянск Фокинский район	пер. Уральский, 10/1	53.194601 34.430671	4	0,75							
3383	Городской округ г. Брянск	15701000	Г. Брянск Фокинский район	пр-т Московский, 10/11	53.218116 34.388830	3	1,1							
3384	Городской округ г. Брянск	15701000	Г. Брянск Фокинский район	пр-т Московский, 10/11-А	53.217552 34.388744	2	1,1							
3385	Городской округ г. Брянск	15701000	Г. Брянск Фокинский район	пр-т Московский, 18-А	53.217651 34.395558	1	0,75							
3386	Городской округ г. Брянск	15701000	Г. Брянск Фокинский район	пр-т Московский, 19	53.218161 34.401663	1	0,77							
3387	Городской округ г. Брянск	15701000	Г. Брянск Фокинский район	пр-т Московский, 24-А	53.217262 34.398217	1	0,75							
3388	Городской округ г. Брянск	15701000	Г. Брянск Фокинский район	пр-т Московский, 81/1	53.214263 34.427381	1	0,75							
3389	Городской округ г. Брянск	15701000	Г. Брянск Фокинский район	пр-т Московский, 81/2	53.214147 34.427982	1	0,75							
3390	Городской округ г. Брянск	15701000	Г. Брянск Фокинский район	пр-т Московский, 81/3	53.213947 34.428905	1	0,75							
3391	Городской округ г. Брянск	15701000	Г. Брянск Фокинский район	пр-т Московский, 89	53.21214 34.441725	8	0,75							
3392	Городской округ г. Брянск	15701000	Г. Брянск Фокинский район	пр-т Московский, 107	53.208956 34.462086	4	0,77							
3393	Городской округ г. Брянск	15701000	Г. Брянск Фокинский район	пр-т Московский, 142/1	53.206616 34.456502	1	1,1							
3394	Городской округ г. Брянск	15701000	Г. Брянск Фокинский район	пр-т Московский, 142/2	53.206062 34.456384	1	1,1							
3395	Городской округ г. Брянск	15701000	Г. Брянск Фокинский район	пр-т Московский, 144	53.208281 34.457344	6	0,77							
3396	Городской округ г. Брянск	15701000	Г. Брянск Фокинский район	пр-т Московский, 146	53.208319 34.457875	2	0,75							

№ п/п	Данные о нахождении мест (площадок) накопления твердых коммунальных отходов					Контейнеры для несортированных отходов			Контейнеры для утилизируемых отходов (раздельный сбор)			Контейнеры для сбора крупногабаритных отходов (бункеры)		
	Муниципальный район/городской округ	ОКТМО	Наименование административно-территориальной единицы	Адрес места накопления ТКО	Координаты мест накопления	Кол-во	Емкость (отдельного контейнера), куб. м	Материал контейнера	Кол-во	Емкость (отдельного контейнера), куб. м	Материал контейнера	Кол-во	Емкость (отдельного контейнера), куб. м	Материал контейнера
3397	Городской округ г. Брянск	15701000	Г. Брянск Фокинский район	пр-т Московский, 148	53.208013 34.459693	5	0,75							
3398	Городской округ г. Брянск	15701000	Г. Брянск Фокинский район	пр-т Московский, 148	53.208013 34.459693	4	0,75							
3399	Городской округ г. Брянск	15701000	Г. Брянск Фокинский район	пр-т Московский, 152	53.207566 34.461812	5	0,77							
3400	Городской округ г. Брянск	15701000	Г. Брянск Фокинский район	пр-т Московский, 154	53.206477 34.463658	2	0,75							
3401	Городской округ г. Брянск	15701000	Г. Брянск Фокинский район	пр-т Московский, 156	53.207157 34.463642	4	0,77							
3402	Городской округ г. Брянск	15701000	Г. Брянск Фокинский район	пр-т Московский, 160	53.206446 34.465683	4	0,77							
3403	Городской округ г. Брянск	15701000	Г. Брянск Фокинский район	ул. Б. Хмельницкого, 35	53.208134 34.426221	3	0,77							
3404	Городской округ г. Брянск	15701000	Г. Брянск Фокинский район	ул. Б. Хмельницкого, 37	53.207798 34.427221	1	1,1							
3405	Городской округ г. Брянск	15701000	Г. Брянск Фокинский район	ул. Б. Хмельницкого, 37	53.207798 34.427221	1	0,8							
3406	Городской округ г. Брянск	15701000	Г. Брянск Фокинский район	ул. Б. Хмельницкого, 41	53.207331 34.430049	5	0,8							
3407	Городской округ г. Брянск	15701000	Г. Брянск Фокинский район	ул. Белобережская, 23	53.210142 34.467390	3	0,77							
3408	Городской округ г. Брянск	15701000	Г. Брянск Фокинский район	ул. Белобережская, 24	53.210247 34.466266	4	0,77							
3409	Городской округ г. Брянск	15701000	Г. Брянск Фокинский район	ул. Белорусская, 48	53.211805 34.406231	6	0,75							
3410	Городской округ г. Брянск	15701000	Г. Брянск Фокинский район	ул. Белорусская, 52	53.211091 34.404494	7	0,77							
3411	Городской округ г. Брянск	15701000	Г. Брянск Фокинский район	ул. Киевская, 63	53.216206 34.391558	6	0,8		2	1,1				
3412	Городской округ г. Брянск	15701000	Г. Брянск Фокинский район	ул. Котовского, 8	53.210129 34.428120	6	0,77							
3413	Городской округ г. Брянск	15701000	Г. Брянск Фокинский район	ул. Менжинского, 8	53.209361 34.427765	3	0,77							
3414	Городской округ г. Брянск	15701000	Г. Брянск Фокинский район	ул. Менжинского, 10	53.208724 34.427122	5	0,75							
3415	Городской округ г. Брянск	15701000	Г. Брянск Фокинский район	ул. Полесская, 10	53.214998 34.396965	3	0,77							

№ п/п	Данные о нахождении мест (площадок) накопления твердых коммунальных отходов					Контейнеры для несортированных отходов			Контейнеры для утилизируемых отходов (раздельный сбор)			Контейнеры для сбора крупногабаритных отходов (бункеры)		
	Муниципальный район/городской округ	ОКТМО	Наименование административно-территориальной единицы	Адрес места накопления ТКО	Координаты мест накопления	Кол-во	Емкость (отдельного контейнера), куб. м	Материал контейнера	Кол-во	Емкость (отдельного контейнера), куб. м	Материал контейнера	Кол-во	Емкость (отдельного контейнера), куб. м	Материал контейнера
3416	Городской округ г. Брянск	15701000	Г. Брянск Фокинский район	ул. Полесская, 16	53.215262 34.395142	4	0,75							
3417	Городской округ г. Брянск	15701000	Г. Брянск Фокинский район	ул. Полесская, 14	53.215327 34.393328	5	0,75							
3418	Городской округ г. Брянск	15701000	Г. Брянск Фокинский район	ул. Полесская, 18	53.215382 34.391697	1	0,75							
3419	Городской округ г. Брянск	15701000	Г. Брянск Фокинский район	ул. Полесская, 83	53.214141 34.387312	2	0,77							
3420	Городской округ г. Брянск	15701000	Г. Брянск Фокинский район	ул. Унечская, 97	53.213293 34.386883	2	1,1							
3421	Городской округ г. Брянск	15701000	Г. Брянск Фокинский район	ул. Унечская, 99	53.213711 34.386667	3	0,77							
3422	Городской округ г. Брянск	15701000	Г. Брянск Фокинский район	ул. Б.Хмельницкого, 86	53.204537 34.437976	2	0,75							
3423	Городской округ г. Брянск	15701000	Г. Брянск Фокинский район	Ул. Кутузова,44	53.211301 34.394062	5	0,75							
3424	Городской округ г. Брянск	15701000	Г. Брянск Фокинский район	Ул. Транспортная,24	53.2074 34.4309	1	0,66							
3425	Городской округ г. Брянск	15701000	Г. Брянск Фокинский район	ДК ЖЕЛЕЗНОДОРОЖНИКОВ (парк)	53.213161, 34.417658				4	1,1				
3426	Городской округ г. Брянск	15701000	Г. Брянск Фокинский район	Пр-т Московский , 68	53.212560, 34.429290							1	7,8	
3427	Городской округ г. Брянск	15701000	Г. Брянск Фокинский район	Ул. О.Кошевого, 77а	53.211148, 34.403337	4	1,1		2	1,1				
3428	Городской округ г. Брянск	15701000	Г. Брянск Фокинский район	Пер. Менжинского, 74	53.198834, 34.436180							1	7,8	
3429	Городской округ г. Брянск	15701000	Г. Брянск Фокинский район	Ул. Челюскинцев, 3	53.212021, 34.427197							1	7,8	
3430	Городской округ г. Брянск	15701000	Г. Брянск Фокинский район	Ул. Белобережская, 20	53.208581, 34.466543	3	0,8		2	1,1				
3431	Городской округ г. Брянск	15701000	Бежицкий район	мкр Московский, 31	53.294168, 34.321962	3	0,8					1	7,8	
3432	Городской округ г. Брянск	15701000	Бежицкий район	мкр Московский, 42/1	53.295222, 34.318384	4	0,75		2	1,1		1	7,8	
3433	Городской округ г. Брянск	15701000	Бежицкий район	ул. 22 Съезда КПСС д. 37 (ул. Орловская, 22)	53.305030, 34.291803	4	1,1		2	1,1		1	7,8	

№ п/п	Данные о нахождении мест (площадок) накопления твердых коммунальных отходов					Контейнеры для несортированных отходов			Контейнеры для утилизируемых отходов (раздельный сбор)			Контейнеры для сбора крупногабаритных отходов (бункеры)		
	Муниципальный район/городской округ	ОКТМО	Наименование административно-территориальной единицы	Адрес места накопления ТКО	Координаты мест накопления	Кол-во	Емкость (отдельного контейнера), куб. м	Материал контейнера	Кол-во	Емкость (отдельного контейнера), куб. м	Материал контейнера	Кол-во	Емкость (отдельного контейнера), куб. м	Материал контейнера
3434	Городской округ г. Брянск	15701000	Бежицкий район	ул. Братьев Ткачевых, 9	53.292608, 34.293302	5	1,1					1	7,8	
3435	Городской округ г. Брянск	15701000	Бежицкий район	ул. Камозина, 32	53.302526, 34.296756	5	1,1		2	1,1		1	7,8	
3436	Городской округ г. Брянск	15701000	Бежицкий район	ул. Коммунистическая, 1	53.315468 34.313207	5	1,1					1	7,8	
3437	Городской округ г. Брянск	15701000	Бежицкий район	ул. Куйбышева, 10	53.307509, 34.309680	5	1,1		2	1,1		1	7,8	
3438	Городской округ г. Брянск	15701000	Бежицкий район	ул. М.Гвардии, 25А	53.308326, 34.279950	3	0,75					1	7,8	
3439	Городской округ г. Брянск	15701000	Бежицкий район	ул. Медведева, 77	53.313841, 34.278265	4	1,1		2	1,1		1	7,8	
3440	Городской округ г. Брянск	15701000	Бежицкий район	ул. Народная, 8	53.330791 34.228890	3	0,75					1	7,8	
3441	Городской округ г. Брянск	15701000	Бежицкий район	ул. Ново-Советская, 40А	53.322314, 34.310423	5	0,75		2	1,1		1	7,8	
3442	Городской округ г. Брянск	15701000	Бежицкий район	ул. Орловская, 6	53.303941, 34.298832	5	0,75		2	1,1		1	7,8	
3443	Городской округ г. Брянск	15701000	Бежицкий район	ул. Орловская, 12	53.303796, 34.295044	4	0,75		2	1,1		1	7,8	
3444	Городской округ г. Брянск	15701000	Бежицкий район	ул. Орловская, 28	53.303822, 34.288441	2	1,1		2	1,1		1	7,8	
3445	Городской округ г. Брянск	15701000	Бежицкий район	ул. Ростовская, 1	53.307018, 34.312789	3	1,1		2	1,1		1	7,8	
3446	Городской округ г. Брянск	15701000	Бежицкий район	ул. Харьковская, 14	53.301059, 34.304793	4	0,77		2	1,1		1	7,8	
3447	Городской округ г. Брянск	15701000	Бежицкий район	ул. Металлургов, 33	53.329840 34.298160	4	1,1					1	7,8	
3448	Городской округ г. Брянск	15701000	Бежицкий район	пер. Кирова, 124	53.328901 34.274137	2	1,1					1	7,8	
3449	Городской округ г. Брянск	15701000	Бежицкий район	ул. Бежицкая, 279а	53.286357, 34.297816	1	0,75							
3450	Городской округ г. Брянск	15701000	Бежицкий район	ул. Островского, 77А	53.309716, 34.209410	3	0,75							
3451	Городской округ г. Брянск	15701000	Бежицкий район	ул. Вокзальная, 138	53.331245 34.248027	2	0,75							
3452	Городской округ г. Брянск	15701000	Бежицкий район	ул. Ульянова, 37Б	53.309637, 34.315390	1	1,1							

№ п/п	Данные о нахождении мест (площадок) накопления твердых коммунальных отходов					Контейнеры для несортированных отходов			Контейнеры для утилизируемых отходов (раздельный сбор)			Контейнеры для сбора крупногабаритных отходов (бункеры)		
	Муниципальный район/городской округ	ОКТМО	Наименование административно-территориальной единицы	Адрес места накопления ТКО	Координаты мест накопления	Кол-во	Емкость (отдельного контейнера), куб. м	Материал контейнера	Кол-во	Емкость (отдельного контейнера), куб. м	Материал контейнера	Кол-во	Емкость (отдельного контейнера), куб. м	Материал контейнера
3453	Городской округ г. Брянск	15701000	Бежицкий район	ул. Ульянова, 47	53.312681, 34.310827	1	0,66							
3454	Городской округ г. Брянск	15701000	Бежицкий район	ул. Ульянова, 61	53.313120, 34.301191	1	1,1							
3455	Городской округ г. Брянск	15701000	Бежицкий район	ул. Ульянова, 89	53.312753, 34.295230	1	1,1							
3456	Городской округ г. Брянск	15701000	Бежицкий район	ул. Ульянова, 95	53.312845, 34.292589	1	1,1							
3457	Городской округ г. Брянск	15701000	Бежицкий район	ул. 3 Интернационала, 1	53.312629, 34.307640	1	1,1							
3458	Городской округ г. Брянск	15701000	Бежицкий район	ул. 3 Интернационала, 6	53.308820, 34.303196	2	1,1							
3459	Городской округ г. Брянск	15701000	Бежицкий район	ул. 3 Интернационала, 6	53.308820, 34.303196	1	0,66							
3460	Городской округ г. Брянск	15701000	Бежицкий район	ул. Медведева, 2	53.312125, 34.303809	4	1,1							
3461	Городской округ г. Брянск	15701000	Бежицкий район	ул. Медведева, 56	53.312041, 34.287696	4	1,1		2	1,1				
3462	Городской округ г. Брянск	15701000	Бежицкий район	ул. Медведева, 73	53.313165, 34.278784	4	1,1							
3463	Городской округ г. Брянск	15701000	Бежицкий район	ул. Комсомольская, 12	53.310175, 34.306708	3	0,75							
3464	Городской округ г. Брянск	15701000	Бежицкий район	ул. Комсомольская, 17	53.309662, 34.301979	1	1,1							
3465	Городской округ г. Брянск	15701000	Бежицкий район	ул. Куйбышева, д. 118	53.310423, 34.280028	2	0,75		2	1,1				
3466	Городской округ г. Брянск	15701000	Бежицкий район	ул. Куйбышева, 9	53.306287, 34.308848	3	1,1		2	1,1				
3467	Городской округ г. Брянск	15701000	Бежицкий район	ул. Куйбышева, 18	53.308811, 34.305182	3	1,1							
3468	Городской округ г. Брянск	15701000	Бежицкий район	ул. Куйбышева, 19	53.307473, 34.304675	6	0,75		2	1,1				
3469	Городской округ г. Брянск	15701000	Бежицкий район	ул. Куйбышева, 19	53.307473, 34.304675	1	1,1							
3470	Городской округ г. Брянск	15701000	Бежицкий район	ул. Ростовская, 4	53.305787, 34.310579	3	1,1		2	1,1				
3471	Городской округ г. Брянск	15701000	Бежицкий район	ул. Ухтомского, 5	53.305291, 34.312379	5	0,8		2	1,1				
3472	Городской округ г. Брянск	15701000	Бежицкий район	ул. 22 Съезда КПСС, 10А (Консул)	53.306761, 34.306026	7	0,66		2	1,1				

№ п/п	Данные о нахождении мест (площадок) накопления твердых коммунальных отходов					Контейнеры для несортированных отходов			Контейнеры для утилизируемых отходов (раздельный сбор)			Контейнеры для сбора крупногабаритных отходов (бункеры)		
	Муниципальный район/городской округ	ОКТМО	Наименование административно-территориальной единицы	Адрес места накопления ТКО	Координаты мест накопления	Кол-во	Емкость (отдельного контейнера), куб. м	Материал контейнера	Кол-во	Емкость (отдельного контейнера), куб. м	Материал контейнера	Кол-во	Емкость (отдельного контейнера), куб. м	Материал контейнера
3473	Городской округ г. Брянск	15701000	Бежицкий район	ул. 22 Съезда КПСС, 13	53.306356, 34.303330	3	1,1		2	1,1				
3474	Городской округ г. Брянск	15701000	Бежицкий район	ул. Институтская, 1	53.302700, 34.310953	3	1,1							
3475	Городской округ г. Брянск	15701000	Бежицкий район	ул. Институтская, 144	53.304815, 34.273542	3	1,1							
3476	Городской округ г. Брянск	15701000	Бежицкий район	б-р 50 лет Октября, 36	53.301254, 34.301094	5	0,75		2	1,1				
3477	Городской округ г. Брянск	15701000	Бежицкий район	б-р 50 лет Октября, 9 (ТСЖ)	53.303070, 34.303453	1	1,1							
3478	Городской округ г. Брянск	15701000	Бежицкий район	ул. Ленинградская, 31 (ТСЖ)	53.298207, 34.301895	1	1,1							
3479	Городской округ г. Брянск	15701000	Бежицкий район	ул. Мининская, 50	53.302704, 34.285674	3	1,1							
3480	Городской округ г. Брянск	15701000	Бежицкий район	ул. Орловская, 29	53.303350, 34.286284	2	1,1							
3481	Городской округ г. Брянск	15701000	Бежицкий район	пер. Металлистов, 18	53.307480, 34.282352	1	0,75							
3482	Городской округ г. Брянск	15701000	Бежицкий район	ул. Кремлевская, 9	53.313025, 34.298332	1	1,1							
3483	Городской округ г. Брянск	15701000	Бежицкий район	ул. Бежицкая, 117 у забора	53.279074, 34.335946	1	1,1							
3484	Городской округ г. Брянск	15701000	Бежицкий район	ул. Бежицкая, 188	53.280102, 34.329266	1	1,1							
3485	Городской округ г. Брянск	15701000	Бежицкий район	ул. Бежицкая, 325	53.288287, 34.288413	5	1,1							
3486	Городской округ г. Брянск	15701000	Бежицкий район	ул. Бежицкая, 338	53.288147, 34.293111	1	1,1							
3487	Городской округ г. Брянск	15701000	Бежицкий район	мкр Московский, 59	53.294033, 34.310774	1	1,1							
3488	Городской округ г. Брянск	15701000	Бежицкий район	мкр Московский, 59/1	53.294314, 34.311164	1	1,1							
3489	Городской округ г. Брянск	15701000	Бежицкий район	мкр Московский, 60	53.294470, 34.313372	2	1,1							
3490	Городской округ г. Брянск	15701000	Бежицкий район	ул. Флотская, 24	53.292064, 34.290213	2	1,1		2	1,1				
3491	Городской округ г. Брянск	15701000	Бежицкий район	ул. Флотская, 28	53.292341, 34.289707	5	1,1							
3492	Городской округ г. Брянск	15701000	Бежицкий район	ул. Флотская, 32	53.292627, 34.290649	3	1,1		2	1,1				
3493	Городской округ г. Брянск	15701000	Бежицкий район	ул. Флотская, 34	53.294352, 34.290738	1	1,1							
3494	Городской округ г. Брянск	15701000	Бежицкий район	пр-д Федюнинского, 2/1	53.287715, 34.289743	2	1,1							
3495	Городской округ г. Брянск	15701000	Бежицкий район	пр-д Федюнинского, 10	53.286045, 34.289982	4	1,1							
3496	Городской округ г. Брянск	15701000	Бежицкий район	пр-д Федюнинского, 14	53.284506, 34.289251	1	1,1							
3497	Городской округ г. Брянск	15701000	Бежицкий район	пр-д Федюнинского, 16	53.284209, 34.288305	1	1,1							
3498	Городской округ г. Брянск	15701000	Бежицкий район	пр-д Федюнинского, 20	53.283695, 34.286100	1	1,1							
3499	Городской округ г. Брянск	15701000	Бежицкий район	ул. Федюнинского, 11А	53.285942, 34.285390	3	1,1		2	1,1				
3500	Городской округ г. Брянск	15701000	Бежицкий район	ул. Литейная, 2	53.306159, 34.269488	2	0,75							
3501	Городской округ г. Брянск	15701000	Бежицкий район	ул. Медведева, 7	53.311151, 34.300875	1	0,75							
3502	Городской округ г. Брянск	15701000	Бежицкий район	ул. Медведева, 17	53.310891, 34.292547	2	0,75		2	1,1				
3503	Городской округ г. Брянск	15701000	Бежицкий район	мкр Автозаводец, 11	53.335389 34.217995	4	0,75		2	1,1				
3504	Городской округ г. Брянск	15701000	Бежицкий район	ул. Народная, 18	53.329050 34.226865	2	0,75		2	1,1				
3505	Городской округ г. Брянск	15701000	Бежицкий район	ул. Шоссейная, 61	53.333555 34.223150	2	0,75		2	1,1				
3506	Городской округ г. Брянск	15701000	Бежицкий район	ул. Шоссейная, 7	53.329763, 34.234358	2	1,1							
3507	Городской округ г. Брянск	15701000	Бежицкий район	ул. Сталелитейная, 5	53.326095, 34.246006	2	0,8		2	1,1				
3508	Городской округ г. Брянск	15701000	Бежицкий район	пер. Брянский, 63	53.311279, 34.278499	4	0,8		2	1,1				
3509	Городской округ г. Брянск	15701000	Бежицкий район	пер. Брянский, 65	53.312701, 34.278188	2	1,1							
3510	Городской округ г. Брянск	15701000	Бежицкий район	пер. Брянский, 67	53.312248, 34.275760	1	1,1		2	1,1				

№ п/п	Данные о нахождении мест (площадок) накопления твердых коммунальных отходов					Контейнеры для несортированных отходов			Контейнеры для утилизируемых отходов (раздельный сбор)			Контейнеры для сбора крупногабаритных отходов (бункеры)		
	Муниципальный район/городской округ	ОКТМО	Наименование административно-территориальной единицы	Адрес места накопления ТКО	Координаты мест накопления	Кол-во	Емкость (отдельного контейнера), куб. м	Материал контейнера	Кол-во	Емкость (отдельного контейнера), куб. м	Материал контейнера	Кол-во	Емкость (отдельного контейнера), куб. м	Материал контейнера
3511	Городской округ г. Брянск	15701000	Бежицкий район	ул. Клинцовская, 30	53.315467, 34.282866	2	1,1							
3512	Городской округ г. Брянск	15701000	Бежицкий район	ул. М.Гвардии, 41А (пер. Кромской, 35)	53.315771, 34.284623	3	1,1							
3513	Городской округ г. Брянск	15701000	Бежицкий район	ул. М.Гвардии, 90	53.334702 34.300315	3	1,1							
3514	Городской округ г. Брянск	15701000	Бежицкий район	ул. Коммунальная, 2	53.323856, 34.308688	2	1,1							
3515	Городской округ г. Брянск	15701000	Бежицкий район	ул. Литейная, 61/2	53.339831 34.287347	2	1,1							
3516	Городской округ г. Брянск	15701000	Бежицкий район	ул. Литейная, 61/1	53.341178, 34.286254	1	0,75							
3517	Городской округ г. Брянск	15701000	Бежицкий район	ул. Литейная, 63	53.340229 34.287251	2	0,75							
3518	Городской округ г. Брянск	15701000	Бежицкий район	ул. Литейная, 65	53.339805 34.285727	4	0,8							
3519	Городской округ г. Брянск	15701000	Бежицкий район	ул. Тупиковая, 14А	53.336011 34.285480	3	0,75							
3520	Городской округ г. Брянск	15701000	Бежицкий район	ул. Коммунистическая, 48	53.318252 34.303510	3	1,1							
3521	Городской округ г. Брянск	15701000	Бежицкий район	ул. Первомайская, 36 (ул. Почтовая 37)	53.324903, 34.309304	3	1,1		2	1,1				
3522	Городской округ г. Брянск	15701000	Бежицкий район	ул. Почтовая, 46А	53.320830, 34.312968	1	1,1							
3523	Городской округ г. Брянск	15701000	Бежицкий район	ул. Почтовая, 98А	53.338564 34.310921	3	1,1							
3524	Городской округ г. Брянск	15701000	Бежицкий район	ул. Ново-Советская, 95 (93)	53.3266717 34.281100	2	1,1							
3525	Городской округ г. Брянск	15701000	Бежицкий район	ул. Ново-Советская, 97А	53.327132 34.279212	2	1,1		2	1,1				
3526	Городской округ г. Брянск	15701000	Бежицкий район	ул. Ново-Советская, 142	53.329210 34.278428	2	1,1							
3527	Городской округ г. Брянск	15701000	Бежицкий район	ул. Дятьковская, 155	53.330088 34.272436	4	1,1							
3528	Городской округ г. Брянск	15701000	Бежицкий район	пер. Почтовый, 162	53.332469 34.269576	4	1,1							
3529	Городской округ г. Брянск	15701000	Бежицкий район	пер. Гончарова, 72	53.333205 34.289276	4	1,1		2	1,1				
3530	Городской округ г. Брянск	15701000	Бежицкий район	ул. Дружбы, 16	53.336890 34.295159	1	1,1							
3531	Городской округ г. Брянск	15701000	Бежицкий район	ул. Металлургов, 43	53.334005 34.300680	3	1,1		2	1,1				
3532	Городской округ г. Брянск	15701000	Бежицкий район	пер. Камвольный, 6	53.343580 34.307544	2	1,1							
3533	Городской округ г. Брянск	15701000	Бежицкий район	ул. Камозина, 45	53.300438, 34.289218	2	1,1							
3534	Городской округ г. Брянск	15701000	Бежицкий район	ул. Вокзальная, 158 А	53.337136 34.252862	1	1,1							
3535	Городской округ г. Брянск	15701000	Бежицкий район	ул. Пограничная, 13	53.292155, 34.270463	4	0,75							
3536	Городской округ г. Брянск	15701000	Бежицкий район	пер. Бежицкий (Храм)	53.286004, 34.303265	4	0,75							
3537	Городской округ г. Брянск	15701000	Бежицкий район	ул. Бежицкая, 235	53.284422, 34.310230	3	0,75							
3538	Городской округ г. Брянск	15701000	Бежицкий район	пер. 9 мая (перекр. с ул. Бежицкой)	53.280527, 34.325621	3	0,75							
3539	Городской округ г. Брянск	15701000	Бежицкий район	ул. Фабричная, 30	53.281015, 34.340559	1	0,75							
3540	Городской округ г. Брянск	15701000	Бежицкий район	ул. Фабричная, 37	53.280864, 34.338848	1	0,75							

№ п/п	Данные о нахождении мест (площадок) накопления твердых коммунальных отходов					Контейнеры для несортированных отходов			Контейнеры для утилизируемых отходов (раздельный сбор)			Контейнеры для сбора крупногабаритных отходов (бункеры)		
	Муниципальный район/городской округ	ОКТМО	Наименование административно-территориальной единицы	Адрес места накопления ТКО	Координаты мест накопления	Кол-во	Емкость (отдельного контейнера), куб. м	Материал контейнера	Кол-во	Емкость (отдельного контейнера), куб. м	Материал контейнера	Кол-во	Емкость (отдельного контейнера), куб. м	Материал контейнера
3541	Городской округ г. Брянск	15701000	Бежицкий район	ул. Фабричная, 52а	53.281166, 34.341723	1	0,75							
3542	Городской округ г. Брянск	15701000	Бежицкий район	ул. Бежицкая, 315 к.1	53.286897, 34.294667							1	7,8	
3543	Городской округ г. Брянск	15701000	Бежицкий район	ул. Маяковского, 1А	53.312461 34.325177							1	7,8	
3544	Городской округ г. Брянск	15701000	Бежицкий район	ул. Дятьковская, 113	53.327761 34.288078							1	7,8	
3545	Городской округ г. Брянск	15701000	Бежицкий район	ул. Дятьковская, 138	53.329034, 34.287049							1	7,8	
3546	Городской округ г. Брянск	15701000	Бежицкий район	ул. Литейная, 34	53.315152, 34.276589							1	7,8	
3547	Городской округ г. Брянск	15701000	Бежицкий район	ул. Литейная, 50	53.328013 34.285556							1	7,8	
3548	Городской округ г. Брянск	15701000	Бежицкий район	ул. Литейная, 60А	53.329484, 34.286652				2	1,1		1	7,8	
3549	Городской округ г. Брянск	15701000	Бежицкий район	ул. Ново-Советская, 57	53.323415 34.297789							1	7,8	
3550	Городской округ г. Брянск	15701000	Бежицкий район	ул. Ново-Советская, 71	53.324885, 34.291562				2	1,1		1	7,8	
3551	Городской округ г. Брянск	15701000	Бежицкий район	ул. Ново-Советская, 89 (ул. Литейная, 17)	53.326721 34.282715							1	7,8	
3552	Городской округ г. Брянск	15701000	Бежицкий район	ул. Ново-Советская, 96	53.325717 34.294803							1	7,8	
3553	Городской округ г. Брянск	15701000	Бежицкий район	ул. Ново-Советская, 105 (пер. Кирова, 122)	53.327578, 34.277507							1	7,8	
3554	Городской округ г. Брянск	15701000	Бежицкий район	ул. Ново-Советская, 130	53.327757 34.283156							1	7,8	
3555	Городской округ г. Брянск	15701000	Бежицкий район	ул. М.Гвардии, 29	53.310656, 34.281810							1	7,8	
3556	Городской округ г. Брянск	15701000	Бежицкий район	ул. М.Гвардии, 41б (ул. Ульянова, 124)	53.314586, 34.284596							1	7,8	
3557	Городской округ г. Брянск	15701000	Бежицкий район	ул. М.Гвардии, 68	53.332319, 34.297451							1	7,8	
3558	Городской округ г. Брянск	15701000	Бежицкий район	ул. М.Гвардии, 77А	53.333269 34.296179							1	7,8	
3559	Городской округ г. Брянск	15701000	Бежицкий район	ул. М.Гвардии, 85	53.335950, 34.299148							1	7,8	
3560	Городской округ г. Брянск	15701000	Бежицкий район	ул. Донбасская, 20	53.334351 34.296187							1	7,8	
3561	Городской округ г. Брянск	15701000	Бежицкий район	ул. Донбасская, 28А	53.335453 34.292671							1	7,8	
3562	Городской округ г. Брянск	15701000	Бежицкий район	ул. Донбасская, 59	53.334726 34.290995							1	7,8	
3563	Городской округ г. Брянск	15701000	Бежицкий район	ул. Дружбы, 26	53.335809, 34.296405							1	7,8	
3564	Городской округ г. Брянск	15701000	Бежицкий район	мкр Московский, 42/2	53.294982, 34.319493				2	1,1		1	7,8	
3565	Городской округ г. Брянск	15701000	Бежицкий район	мкр Московский, 47	53.296557, 34.312823				2	1,1		1	7,8	
3566	Городской округ г. Брянск	15701000	Бежицкий район	мкр Московский, 52 к1 (54)	53.294555, 34.309478				2	1,1		1	7,8	
3567	Городской округ г. Брянск	15701000	Бежицкий район	ул. Бр.ПродДивизии, 3	53.299494, 34.310704				2	1,1		1	7,8	
3568	Городской округ г. Брянск	15701000	Бежицкий район	ул. Бузинова, 2	53.300251, 34.307657							2	7,8	
3569	Городской округ г. Брянск	15701000	Бежицкий район	ул. Камозина, 27	53.301064, 34.293269				2	1,1		2	7,8	
3570	Городской округ г. Брянск	15701000	Бежицкий район	ул. Камозина, 46	53.302140, 34.291070				2	1,1		2	7,8	
3571	Городской округ г. Брянск	15701000	Бежицкий район	ул. Орловская, 13	53.302385, 34.292925				2	1,1		1	7,8	
3572	Городской округ г. Брянск	15701000	Бежицкий район	пер. Металлистов, 9	53.306214, 34.282291							1	7,8	
3573	Городской округ г. Брянск	15701000	Бежицкий район	ул. Ульянова, 111 (пер. Металлистов, 8а)	53.313108, 34.285879							1	7,8	

№ п/п	Данные о нахождении мест (площадок) накопления твердых коммунальных отходов					Контейнеры для несортированных отходов			Контейнеры для утилизируемых отходов (раздельный сбор)			Контейнеры для сбора крупногабаритных отходов (бункеры)		
	Муниципальный район/городской округ	ОКТМО	Наименование административно-территориальной единицы	Адрес места накопления ТКО	Координаты мест накопления	Кол-во	Емкость (отдельного контейнера), куб. м	Материал контейнера	Кол-во	Емкость (отдельного контейнера), куб. м	Материал контейнера	Кол-во	Емкость (отдельного контейнера), куб. м	Материал контейнера
3574	Городской округ г. Брянск	15701000	Бежицкий район	ул. Ульянова, 121 (ул. Медведева, 73)	53.313165, 34.278784				2	1,1		1	7,8	
3575	Городской округ г. Брянск	15701000	Бежицкий район	ул. Кромская, 43	53.316364, 34.287485				2	1,1		1	7,8	
3576	Городской округ г. Брянск	15701000	Бежицкий район	ул. Болховская, 57	53.315007, 34.286321				2	1,1		1	7,8	
3577	Городской округ г. Брянск	15701000	Бежицкий район	ул. Болховская, 67	53.315854, 34.281202							1	7,8	
3578	Городской округ г. Брянск	15701000	Бежицкий район	ул. 22 Съезда КПСС, 13	53.306356, 34.303330							1	7,8	
3579	Городской округ г. Брянск	15701000	Бежицкий район	ул. 22 Съезда КПСС, 49	53.304913, 34.287073				2	1,1		1	7,8	
3580	Городской округ г. Брянск	15701000	Бежицкий район	ул. Куйбышева, 14 (б-р 50 лет Октября, 1)	53.308243, 34.307216							1	7,8	
3581	Городской округ г. Брянск	15701000	Бежицкий район	ул. Мало-Озерная, 1 (пер. Банный, д. 1)	53.327046, 34.231264							1	7,8	
3582	Городской округ г. Брянск	15701000	Бежицкий район	мкр Автозаводец 8 (ул. Брянская, 11 мчс)	53.334368 34.221514							1	7,8	
3583	Городской округ г. Брянск	15701000	Бежицкий район	ул. Коммунистическая, 20	53.317093 34.307747							1	7,8	
3584	Городской округ г. Брянск	15701000	Бежицкий район	ул. Почтовая, 6	53.312003 34.320279				2	1,1		1	7,8	
3585	Городской округ г. Брянск	15701000	Бежицкий район	ул. Почтовая, 104	53.341116 34.312546							2	7,8	
3586	Городской округ г. Брянск	15701000	Бежицкий район	ул. Почтовая, 128	53.346017, 34.313295							2	7,8	
3587	Городской округ г. Брянск	15701000	Бежицкий район	ул. Вокзальная, 37	53.316587 34.303160							1	7,8	
3588	Городской округ г. Брянск	15701000	Бежицкий район	ул. Вокзальная, 148	53.334060 34.252685							1	7,8	
3589	Городской округ г. Брянск	15701000	Бежицкий район	ул. Вокзальная, 154	53.334536 34.249165							1	7,8	
3590	Городской округ г. Брянск	15701000	Бежицкий район	ул. Вокзальная, 172	53.333251 34.247096							1	7,8	
3591	Городской округ г. Брянск	15701000	Бежицкий район	ул. Клинцовская, 45	53.325129, 34.286267							1	7,8	
3592	Городской округ г. Брянск	15701000	Бежицкий район	ул. Клинцовская, 47 (ул. Н.Советская, 73/46)	53.325266 34.288073							1	7,8	
3593	Городской округ г. Брянск	15701000	Бежицкий район	ул. Клинцовская, 63А	53.330154, 34.290189				2	1,1		1	7,8	
3594	Городской округ г. Брянск	15701000	Бежицкий район	ул. Клинцовская, 64	53.330928 34.294333							1	7,8	
3595	Городской округ г. Брянск	15701000	Бежицкий район	пер. Гончарова, 60	53.332704 34.291385							1	7,8	
3596	Городской округ г. Брянск	15701000	Бежицкий район	пер. Гончарова, 63	53.331017 34.298207							2	7,8	
3597	Городской округ г. Брянск	15701000	Бежицкий район	пер. Гончарова, 72	53.333205, 34.289276							1	7,8	
3598	Городской округ г. Брянск	15701000	Бежицкий район	пер. Камвольный, 4	53.342276 34.307731							1	7,8	
3599	Городской округ г. Брянск	15701000	Бежицкий район	пер. Камвольный, 10	53.344441 34.307918							1	7,8	
3600	Городской округ г. Брянск	15701000	Бежицкий район	ул. Братьев Ткачевых, 1	53.291509, 34.291914				2	1,1		1	7,8	
3601	Городской округ г. Брянск	15701000	Бежицкий район	ул. Братьев Ткачевых, 11	53.293669, 34.294788							1	7,8	
3602	Городской округ г. Брянск	15701000	Бежицкий район	ул. Флотская, 8 (+д.6)	53.291566, 34.290473							1	7,8	
3603	Городской округ г. Брянск	15701000	Бежицкий район	ул. Федюнинского, 9	53.287536, 34.284684							1	7,8	
3604	Городской округ г. Брянск	15701000	Бежицкий район	ул. Баумана, 12	53.318932 34.313695							1	7,8	
3605	Городской округ г. Брянск	15701000	Бежицкий район	ул. Лесная, 2	53.318485 34.315884							1	7,8	
3606	Городской округ г. Брянск	15701000	Бежицкий район	ул. Угольная, 18	53.316718 34.323073				2	1,1		1	7,8	

№ п/п	Данные о нахождении мест (площадок) накопления твердых коммунальных отходов					Контейнеры для несортированных отходов			Контейнеры для утилизируемых отходов (раздельный сбор)			Контейнеры для сбора крупногабаритных отходов (бункеры)		
	Муниципальный район/городской округ	ОКТМО	Наименование административно-территориальной единицы	Адрес места накопления ТКО	Координаты мест накопления	Кол-во	Емкость (отдельного контейнера), куб. м	Материал контейнера	Кол-во	Емкость (отдельного контейнера), куб. м	Материал контейнера	Кол-во	Емкость (отдельного контейнера), куб. м	Материал контейнера
3607	Городской округ г. Брянск	15701000	Бежицкий район	ул. М.Орловская, 3	53.302388, 34.306973							1	7,8	
3608	Городской округ г. Брянск	15701000	Бежицкий район	пер. Куйбышева, 63	53.307516, 34.283703				2	1,1		1	7,8	
3609	Городской округ г. Брянск	15701000	Бежицкий район	ул. Медведева, 80	53.314397, 34.275943				2	1,1		1	7,8	
3610	Городской округ г. Брянск	15701000	Бежицкий район	ул. 3 Интернационала, 2	53.310969, 34.304921							1	7,8	
3611	Городской округ г. Брянск	15701000	Бежицкий район	ул. Металлистов, 2	53.312666, 34.287579							1	7,8	
3612	Городской округ г. Брянск	15701000	Бежицкий район	ул. Молодой Гвардии, 2б	53.306143, 34.280660							1	7,8	
3613	Городской округ г. Брянск	15701000	Бежицкий район	б-р 50 лет Октября, 2б	53.303891, 34.302250							1	7,8	
3614	Городской округ г. Брянск	15701000	Бежицкий район	ул. Институтская, 9	53.303845, 34.308474				2	1,1		1	7,8	
3615	Городской округ г. Брянск	15701000	Бежицкий район	мкр Московский, 35 (выс)	53.295928, 34.313695	4	0,75							
3616	Городской округ г. Брянск	15701000	Бежицкий район	мкр Московский, 36 (выс)	53.295213, 34.316380	1	0,75							
3617	Городской округ г. Брянск	15701000	Бежицкий район	мкр Московский, 37 (выс)	53.295753, 34.315570	5	0,75		2	1,1				
3618	Городской округ г. Брянск	15701000	Бежицкий район	мкр Московский, 38 (выс)	53.295697, 34.318042	2	0,75							
3619	Городской округ г. Брянск	15701000	Бежицкий район	мкр Московский, 38/1 (выс)	53.294782, 34.317890	3	0,75							
3620	Городской округ г. Брянск	15701000	Бежицкий район	мкр Московский, 39 (выс)	53.296506, 34.316403	6	0,66							
3621	Городской округ г. Брянск	15701000	Бежицкий район	мкр Московский, 40 (выс)	53.295702, 34.318725	2	0,75							
3622	Городской округ г. Брянск	15701000	Бежицкий район	мкр Московский, 41/1 (выс)	53.297081, 34.313851	4	0,8							
3623	Городской округ г. Брянск	15701000	Бежицкий район	мкр Московский, 41/2 (выс)	53.296972, 34.314659	2	0,66							
3624	Городской округ г. Брянск	15701000	Бежицкий район	мкр Московский, 42 (выс)	53.295444, 34.319372	1	0,75							
3625	Городской округ г. Брянск	15701000	Бежицкий район	мкр Московский, 43 (выс)	53.297511, 34.312468	5	0,66							
3626	Городской округ г. Брянск	15701000	Бежицкий район	мкр Московский, 44 (выс)	53.296835, 34.309716	4	0,66							
3627	Городской округ г. Брянск	15701000	Бежицкий район	мкр Московский, 45 (выс)	53.297963, 34.310644	6	0,66							
3628	Городской округ г. Брянск	15701000	Бежицкий район	мкр Московский, 46 (выс)	53.296935, 34.310353	2	0,75							
3629	Городской округ г. Брянск	15701000	Бежицкий район	мкр Московский, 47 (выс)	53.296925, 34.311401	6	0,66							
3630	Городской округ г. Брянск	15701000	Бежицкий район	мкр Московский, 49 (выс)	53.296289, 34.312275	2	1,1							
3631	Городской округ г. Брянск	15701000	Бежицкий район	мкр Московский, 57 (выс)	53.295058, 34.309973	1	1,1							
3632	Городской округ г. Брянск	15701000	Бежицкий район	мкр Московский, 58 (выс)	53.294505, 34.310104	1	0,75							
3633	Городской округ г. Брянск	15701000	Бежицкий район	ул. 3 Интернационала, 10 (выс)	53.306018, 34.301729	8	0,75							
3634	Городской округ г. Брянск	15701000	Бежицкий район	ул. 3 Интернационала, 12 (выс)	53.304480, 34.300534	6	0,75							
3635	Городской округ г. Брянск	15701000	Бежицкий район	ул. 3 Интернационала, 14 (выс)	53.302386, 34.299097	3	0,75							
3636	Городской округ г. Брянск	15701000	Бежицкий район	ул. 3 Интернационала, 14	53.302386, 34.299097	11	0,66							
3637	Городской округ г. Брянск	15701000	Бежицкий район	ул. Металлистов, 2 (выс)	53.312270, 34.288560	3	0,75							
3638	Городской округ г. Брянск	15701000	Бежицкий район	ул. Металлистов, 20 (выс)	53.305314, 34.283826	6	0,77		2	1,1				
3639	Городской округ г. Брянск	15701000	Бежицкий район	ул. Медведева, 5 (выс)	53.311270, 34.302206	8	1,1							
3640	Городской округ г. Брянск	15701000	Бежицкий район	ул. Медведева, 9 (выс)	53.311324, 34.299600	3	0,66							
3641	Городской округ г. Брянск	15701000	Бежицкий район	ул. Медведева, 9А/1 (выс)	53.310776, 34.299511	3	0,66							

№ п/п	Данные о нахождении мест (площадок) накопления твердых коммунальных отходов					Контейнеры для несортированных отходов			Контейнеры для утилизируемых отходов (раздельный сбор)			Контейнеры для сбора крупногабаритных отходов (бункеры)		
	Муниципальный район/городской округ	ОКТМО	Наименование административно-территориальной единицы	Адрес места накопления ТКО	Координаты мест накопления	Кол-во	Емкость (отдельного контейнера), куб. м	Материал контейнера	Кол-во	Емкость (отдельного контейнера), куб. м	Материал контейнера	Кол-во	Емкость (отдельного контейнера), куб. м	Материал контейнера
3642	Городской округ г. Брянск	15701000	Бежицкий район	ул. Медведева, 9А/2 (выс)	53.310930, 34.299007	1	0,66							
3643	Городской округ г. Брянск	15701000	Бежицкий район	ул. Медведева, 11 (выс)	53.311268, 34.297897	4	1,1							
3644	Городской округ г. Брянск	15701000	Бежицкий район	ул. Медведева, 13 (выс)	53.311216, 34.295854	5	1,1							
3645	Городской округ г. Брянск	15701000	Бежицкий район	ул. Медведева, 15 (выс)	53.311189, 34.294102	5	0,66							
3646	Городской округ г. Брянск	15701000	Бежицкий район	ул. Медведева, 65/1 (выс)	53.311447, 34.285317	3	0,77							
3647	Городской округ г. Брянск	15701000	Бежицкий район	ул. Медведева, 65/2 (выс)	53.312007, 34.284095	2	0,75							
3648	Городской округ г. Брянск	15701000	Бежицкий район	ул. Харьковская, 14 (выс)	53.300484, 34.303997	1	0,77							
3649	Городской округ г. Брянск	15701000	Бежицкий район	ул. Институтская, 142 (выс)	53.304749, 34.273917	2	1,1							
3650	Городской округ г. Брянск	15701000	Бежицкий район	ул. Орловская, 30 (выс)	53.303723, 34.285102	7	0,66							
3651	Городской округ г. Брянск	15701000	Бежицкий район	ул. 22 Съезда КПСС, 15	53.306645, 34.300933	3	0,66							
3652	Городской округ г. Брянск	15701000	Бежицкий район	ул. 22 Съезда КПСС, 39	53.306298, 34.291210	6	0,66							
3653	Городской округ г. Брянск	15701000	Бежицкий район	ул. 22 Съезда КПСС, 45	53.306231, 34.289031	4	0,66							
3654	Городской округ г. Брянск	15701000	Бежицкий район	ул. 22 Съезда КПСС, 51	53.306185, 34.286859	4	0,66							
3655	Городской округ г. Брянск	15701000	Бежицкий район	ул. 22 Съезда КПСС, 51А (выс)	53.306141, 34.285922	2	0,66							
3656	Городской округ г. Брянск	15701000	Бежицкий район	ул. 22 Съезда КПСС, 53	53.305566, 34.285299	6	0,66							
3657	Городской округ г. Брянск	15701000	Бежицкий район	пр-д Федюнинского, 4Б (выс)	53.286080, 34.289925	1	0,77		2	1,1				
3658	Городской округ г. Брянск	15701000	Бежицкий район	пр-д Федюнинского, 10А(выс)	53.285308, 34.289701	1	1,1							
3659	Городской округ г. Брянск	15701000	Бежицкий район	ул. Федюнинского, 5 (выс)	53.288027, 34.285263	1	0,66							
3660	Городской округ г. Брянск	15701000	Бежицкий район	ул. Федюнинского, 7 (выс)	53.287715, 34.286115	1	0,77							
3661	Городской округ г. Брянск	15701000	Бежицкий район	ул. Комсомольская, 16(выс)	3.310361, 34.301016	6	0,77							
3662	Городской округ г. Брянск	15701000	Бежицкий район	ул. Комсомольская, 18(выс)	53.310712, 34.297394	6	0,66							
3663	Городской округ г. Брянск	15701000	Бежицкий район	ул. Комсомольская, 20(выс)	53.310484, 34.296240	4	1,1							
3664	Городской округ г. Брянск	15701000	Бежицкий район	ул. Комсомольская, 22(выс)	53.310748, 34.295593	1	1,1							
3665	Городской округ г. Брянск	15701000	Бежицкий район	п. Октябрьский, ул. М.Озерная, 1 (выс)	53.326870 34.231513	1	0,66							
3666	Городской округ г. Брянск	15701000	Бежицкий район	п. Октябрьский, пер. Банный, 6 (выс)	53.327034 34.229581	2	0,66							
3667	Городской округ г. Брянск	15701000	Бежицкий район	ул. Почтовая, 35А (выс)	53.324926, 34.309995	3	1,1							
3668	Городской округ г. Брянск	15701000	Бежицкий район	ул. Почтовая, 112 (выс)	53.343796 34.311017	4	0,66							
3669	Городской округ г. Брянск	15701000	Бежицкий район	ул. Почтовая, 114 (выс)	53.344464 34.311457	2	0,66							
3670	Городской округ г. Брянск	15701000	Бежицкий район	ул. Почтовая, 116 (выс)	53.345059 34.311373	2	0,66							
3671	Городской округ г. Брянск	15701000	Бежицкий район	ул. Почтовая, 120 (выс)	53.345550 34.311250	2	0,66							
3672	Городской округ г. Брянск	15701000	Бежицкий район	ул. Почтовая, 136/1 (выс)	53.346790, 34.311009	3	1,1							
3673	Городской округ г. Брянск	15701000	Бежицкий район	ул. Почтовая, 136/2 (выс)	53.347419, 34.310838	3	0,66							
3674	Городской округ г. Брянск	15701000	Бежицкий район	ул. Почтовая, 146 (выс)	53.347180 34.315022	4	1,1							

№ п/п	Данные о нахождении мест (площадок) накопления твердых коммунальных отходов					Контейнеры для несортированных отходов			Контейнеры для утилизируемых отходов (раздельный сбор)			Контейнеры для сбора крупногабаритных отходов (бункеры)		
	Муниципальный район/городской округ	ОКТМО	Наименование административно-территориальной единицы	Адрес места накопления ТКО	Координаты мест накопления	Кол-во	Емкость (отдельного контейнера), куб. м	Материал контейнера	Кол-во	Емкость (отдельного контейнера), куб. м	Материал контейнера	Кол-во	Емкость (отдельного контейнера), куб. м	Материал контейнера
3675	Городской округ г. Брянск	15701000	Бежицкий район	ул. Почтовая, 146А (выс)	53.346772 34.315623	4	1,1							
3676	Городской округ г. Брянск	15701000	Бежицкий район	ул. Почтовая, 148 (выс)	53.346612 34.316380	3	0,77							
3677	Городской округ г. Брянск	15701000	Бежицкий район	ул. Почтовая, 150 (выс)	53.346885 34.317431	5	0,77							
3678	Городской округ г. Брянск	15701000	Бежицкий район	ул. Почтовая, 154 (выс)	53.348101 34.312147	5	1,1							
3679	Городской округ г. Брянск	15701000	Бежицкий район	ул. Литейная, 51 (выс)	53.338470 34.286253	2	0,66							
3680	Городской округ г. Брянск	15701000	Бежицкий район	ул. Литейная, 53 (выс)	53.3390079 34.286636	2	0,66							
3681	Городской округ г. Брянск	15701000	Бежицкий район	ул. Литейная, 55 (выс)	53.338530 34.284906	2	0,66							
3682	Городской округ г. Брянск	15701000	Бежицкий район	ул. Литейная, 57 (выс)	53.339019 34.285523	3	0,66							
3683	Городской округ г. Брянск	15701000	Бежицкий район	ул. Литейная, 61 (выс)	53.341632 34.287347	7	1,1							
3684	Городской округ г. Брянск	15701000	Бежицкий район	ул. Окружная, 13 (выс)	53.323201 34.299730	2	0,77							
3685	Городской округ г. Брянск	15701000	Бежицкий район	ул. Вокзальная, 158А (выс)	53.336362 34.252090	5	1,1							
3686	Городской округ г. Брянск	15701000	Бежицкий район	ул. Нахимова, 114 (выс)	53.326262 34.276932	5	0,66							
3687	Городской округ г. Брянск	15701000	Бежицкий район	ул. Дружбы, 1 (выс)	53.335343 34.289488	1	1,1							
3688	Городской округ г. Брянск	15701000	Бежицкий район	ул. Дружбы, 3 (выс)	53.335673 34.289257	1	0,77							
3689	Городской округ г. Брянск	15701000	Бежицкий район	ул. Дружбы, 5 (выс)	53.336152 34.289252	1	1,1							
3690	Городской округ г. Брянск	15701000	Бежицкий район	ул. 50 Армии, 18 (выс)	53.340812 34.309313	8	0,77							
3691	Городской округ г. Брянск	15701000	Бежицкий район	ул. Промышленная, 2 (выс)	53.345007, 34.297780	1	0,75							
3692	Городской округ г. Брянск	15701000	Бежицкий район	ул. Мира, 80 (выс)	53.329455 34.297189	2	0,66							
3693	Городской округ г. Брянск	15701000	Бежицкий район	ул. М.Гвардии, 35 (выс)	53.312104, 34.282900	4	0,66							
3694	Городской округ г. Брянск	15701000	Бежицкий район	ул. М.Гвардии, 60А (выс)	53.330381, 34.297552	2	0,66							
3695	Городской округ г. Брянск	15701000	Бежицкий район	ул. М.Гвардии, 66 (выс)	53.332631, 34.298847	2	0,66							
3696	Городской округ г. Брянск	15701000	Бежицкий район	ул. М.Гвардии, 71А (выс)	53.330070 34.294955	2	0,66							
3697	Городской округ г. Брянск	15701000	Бежицкий район	ул. Металлургов, 37 (выс)	53.331516 34.299145	2	1,1							
3698	Городской округ г. Брянск	15701000	Бежицкий район	ул. Ново-Советская, 123 (выс)	53.329955 34.270315	2	1,1							
3699	Городской округ г. Брянск	15701000	Бежицкий район	ул. Ульянова, 7А (выс)	53.300155, 34.309825	2	0,66							
3700	Городской округ г. Брянск	15701000	Бежицкий район	ул. Камозина, 4А (выс)	53.299882, 34.306209	2	0,66							
3701	Городской округ г. Брянск	15701000	Бежицкий район	ул. Камозина, 27 (выс)	53.300793, 34.294030	3	0,66							
3702	Городской округ г. Брянск	15701000	Бежицкий район	ул. Камозина, 38 (выс)	53.301655, 34.293224	4	0,66							
3703	Городской округ г. Брянск	15701000	Бежицкий район	ул. Камозина, 39 (выс)	53.299749, 34.290805	2	0,66							
3704	Городской округ г. Брянск	15701000	Бежицкий район	ул. Камозина, 41 (выс)	53.300047, 34.290285	2	0,66							
3705	Городской округ г. Брянск	15701000	Бежицкий район	ул. Камозина, 43 (выс)	53.300677, 34.289759	1	1,1							
3706	Городской округ г. Брянск	15701000	Бежицкий район	ул. Деснинская, 9 (выс)	53.300143, 34.293722	2	1,1							
3707	Городской округ г. Брянск	15701000	Бежицкий район	ул. Деснинская, 11 (выс)	53.300143, 34.293722	2	0,66							
3708	**Городской округ г. Брянск**	**15701000**	**Бежицкий район**	**Майский парк +2 чел**	**53.312895, 34.308823**				2	1,1				
3709	**Городской округ г. Брянск**	**15701000**	**Бежицкий район**	**база Кромская 101**	**53.318256, 34.277240**				2	1,1				
3710	**Городской округ г. Брянск**	**15701000**	**Бежицкий район**	**ул. Бежицкая 117 (сквер)**	**53.279188, 34.335308**				2	1,1				

№ п/п	Данные о нахождении мест (площадок) накопления твердых коммунальных отходов					Контейнеры для несортированных отходов			Контейнеры для утилизируемых отходов (раздельный сбор)			Контейнеры для сбора крупногабаритных отходов (бункеры)		
	Муниципальный район/городской округ	ОКТМО	Наименование административно-территориальной единицы	Адрес места накопления ТКО	Координаты мест накопления	Кол-во	Емкость (отдельного контейнера), куб. м	Материал контейнера	Кол-во	Емкость (отдельного контейнера), куб. м	Материал контейнера	Кол-во	Емкость (отдельного контейнера), куб. м	Материал контейнера
3711	Городской округ г. Брянск	15701000	Бежицкий район	п. Радица-Крыловка, ул. Ленина д.32	53.295050, 34.373635	1	0,75							
3712	Городской округ г. Брянск	15701000	Бежицкий район	п. Радица-Крыловка, ул. Ленина д.51	53.299374, 34.372392	2	0,75							
3713	Городской округ г. Брянск	15701000	Бежицкий район	п. Радица-Крыловка, ул. Ленина д. 49	53.301633, 34.372385	3	0,75							
3714	Городской округ г. Брянск	15701000	Бежицкий район	п. Радица-Крыловка, ул. Ленина д. 2Г	53.304698, 34.369189	1	0,66							
3715	Городской округ г. Брянск	15701000	Бежицкий район	п. Радица-Крыловка, ул. Ленина д. 2	53.306008, 34.369386	1	1,1							
3716	Городской округ г. Брянск	15701000	Бежицкий район	п. Радица-Крыловка, ул. Энтуазистов д. 1	53.298043, 34.362224	1	0,77							
3717	Городской округ г. Брянск	15701000	Бежицкий район	п. Радица-Крыловка, ул. Энтуазистов д. 1	53.298043, 34.362224	1	1,1							
3718	Городской округ г. Брянск	15701000	Бежицкий район	п. Радица-Крыловка, ул. Калинина д. 9	53.298747, 34.363017	1	1,1							
3719	Городской округ г. Брянск	15701000	Бежицкий район	п. Радица-Крыловка, ул. Первомайская д. 5	53.297641, 34.361410	1	0,66							
3720	Городской округ г. Брянск	15701000	Бежицкий район	п. Радица-Крыловка, ул. Первомайская д. 22	53.297029, 34.360417	1	1,1							
3721	Городской округ г. Брянск	15701000	Бежицкий район	п. Радица-Крыловка, ул. Первомайская д. 19	53.295562, 34.361946	1	1,1							
3722	Городской округ г. Брянск	15701000	Бежицкий район	п. Радица-Крыловка, ул. Первомайская д. 29	53.294075, 34.365012	1	1,1							
3723	Городской округ г. Брянск	15701000	Бежицкий район	п. Радица-Крыловка, ул. Орджоникидзе 30	53.291842, 34.375847	3	0,75							
3724	Городской округ г. Брянск	15701000	Бежицкий район	п. Радица-Крыловка, ул. Мичурина д. 1	53.303023, 34.372522	1	0,66							
3725	Городской округ г. Брянск	15701000	Бежицкий район	п. Радица-Крыловка, ул. Мичурина д. 13	53.303256, 34.374656	1	0,66							
3726	Городской округ г. Брянск	15701000	Бежицкий район	п. Радица-Крыловка, ул. Мичурина д. 33	53.303618, 34.377649	1	1,1							
3727	Городской округ г. Брянск	15701000	Бежицкий район	п. Радица-Крыловка, ул. Мичурина д. 33	53.303618, 34.377649	1	0,66							
3728	Городской округ г. Брянск	15701000	Бежицкий район	п. Радица-Крыловка, пер. Мичурина д. 11	53.302849, 34.376958	1	0,66							
3729	Городской округ г. Брянск	15701000	Бежицкий район	п. Радица-Крыловка, пер. Мичурина д. 8	53.302151, 34.373403	1	0,66							

№ п/п	Данные о нахождении мест (площадок) накопления твердых коммунальных отходов					Контейнеры для несортированных отходов			Контейнеры для утилизируемых отходов (раздельный сбор)			Контейнеры для сбора крупногабаритных отходов (бункеры)		
	Муниципальный район/городской округ	ОКТМО	Наименование административно-территориальной единицы	Адрес места накопления ТКО	Координаты мест накопления	Кол-во	Емкость (отдельного контейнера), куб. м	Материал контейнера	Кол-во	Емкость (отдельного контейнера), куб. м	Материал контейнера	Кол-во	Емкость (отдельного контейнера), куб. м	Материал контейнера
3730	Городской округ г. Брянск	15701000	Бежицкий район	п. Радица-Крыловка, ул. Пушкина д.8	53.320153, 34.364820	2	0,75							
3731	Городской округ г. Брянск	15701000	Бежицкий район	п. Радица-Крыловка, ул. Луговая д. 6	53.301712, 34.375997	1	0,66							
3732	Городской округ г. Брянск	15701000	Бежицкий район	п. Радица-Крыловка, ул. Халтурина д. 4	53.304061, 34.373287	1	0,66							
3733	Городской округ г. Брянск	15701000	Бежицкий район	п. Радица-Крыловка, ул. Халтурина д. 15	53.304553, 34.375340	1	0,66							
3734	Городской округ г. Брянск	15701000	Бежицкий район	п. Радица-Крыловка, ул. Халтурина д. 31	53.304829, 34.377979	1	0,66							
3735	Городской округ г. Брянск	15701000	Бежицкий район	п. Радица-Крыловка, ул. Халтурина д. 35	53.304930, 34.378864	1	0,66							
3736	Городской округ г. Брянск	15701000	Бежицкий район	п. Радица-Крыловка, ул. Халтурина д. 43	53.305073, 34.380097	1	0,66							
3737	Городской округ г. Брянск	15701000	Бежицкий район	п. Радица-Крыловка, пер. Халтурина д. 55	53.306679, 34.382212	1	0,75							
3738	Городской округ г. Брянск	15701000	Бежицкий район	п. Радица-Крыловка, пер. Лесной д. 2	53.306079, 34.371955	2	1,1							
3739	Городской округ г. Брянск	15701000	Бежицкий район	п. Радица-Крыловка, пер. Лесной д. 39	53.307210, 34.379275	1	1,1							
3740	Городской округ г. Брянск	15701000	Бежицкий район	п. Радица-Крыловка, пер. Лесной д. 57	53.307566, 34.382375	1	1,1							
3741	Городской округ г. Брянск	15701000	Бежицкий район	п. Радица-Крыловка, пер. Лесной д. 71	53.307995, 34,384864	1	1,1							
3742	Городской округ г. Брянск	15701000	Бежицкий район	п. Радица-Крыловка, ул. Лесная д. 84	53.308778, 34.385972	1	1,1							
3743	Городской округ г. Брянск	15701000	Бежицкий район	п. Радица-Крыловка, ул. Лесная д. 68	53.308386, 34.383334	1	1,1							
3744	Городской округ г. Брянск	15701000	Бежицкий район	п. Радица-Крыловка, ул. Лесная д. 5	53.308932, 34.382342	1	0,75							
3745	Городской округ г. Брянск	15701000	Бежицкий район	п. Радица-Крыловка, ул. Республиканская д. 86	53.305462, 34.369443	1	0,75							
3746	Городской округ г. Брянск	15701000	Бежицкий район	п. Радица-Крыловка, ул. Республиканская д. 42	53.303743, 34,359172	1	0,66							
3747	Городской округ г. Брянск	15701000	Бежицкий район	п. Радица-Крыловка, ул. Республиканская д. 30	53.302546, 34.358836	1	1,1							
3748	Городской округ г. Брянск	15701000	Бежицкий район	п. Радица-Крыловка, ул. Республиканская д. 18	53.301171, 34.360225	1	1,1							

№ п/п	Данные о нахождении мест (площадок) накопления твердых коммунальных отходов					Контейнеры для несортированных отходов			Контейнеры для утилизируемых отходов (раздельный сбор)			Контейнеры для сбора крупногабаритных отходов (бункеры)		
	Муниципальный район/городской округ	ОКТМО	Наименование административно-территориальной единицы	Адрес места накопления ТКО	Координаты мест накопления	Кол-во	Емкость (отдельного контейнера), куб. м	Материал контейнера	Кол-во	Емкость (отдельного контейнера), куб. м	Материал контейнера	Кол-во	Емкость (отдельного контейнера), куб. м	Материал контейнера
3749	Городской округ г. Брянск	15701000	Бежицкий район	п. Радица-Крыловка, ул. Республиканская д. 14	53.308853, 34.383269	1	0,66							
3750	Городской округ г. Брянск	15701000	Бежицкий район	п. Радица-Крыловка, пер.Республиканский, 8	53.303852, 34.361673	1	1,1							
3751	Городской округ г. Брянск	15701000	Бежицкий район	п. Радица-Крыловка, ул. Фокина д. 33	53.304491, 34.366115	1	1,1							
3752	Городской округ г. Брянск	15701000	Бежицкий район	п. Радица-Крыловка, ул. Фокина д. 26	53.297824, 34.367056	1	0,66							
3753	Городской округ г. Брянск	15701000	Бежицкий район	п. Радица-Крыловка, ул. Фокина д. 50	53.300275, 34.364646	1	0,66							
3754	Городской округ г. Брянск	15701000	Бежицкий район	п. Радица-Крыловка, ул. Фокина д. 60	53.301210, 34.365256	1	0,66							
3755	Городской округ г. Брянск	15701000	Бежицкий район	п. Радица-Крыловка, ул. Фокина д. 78	53.303419, 34.367109	2	0,66							
3756	Городской округ г. Брянск	15701000	Бежицкий район	п. Радица-Крыловка, ул. Фокина д. 112	53.306670, 34.368720	1	0,75							
3757	Городской округ г. Брянск	15701000	Бежицкий район	п. Радица-Крыловка, ул. Комсомольская д. 2	53.306399, 34.364651	2	0,75							
3758	Городской округ г. Брянск	15701000	Бежицкий район	п. Радица-Крыловка, ул. Пролетарская д. 26	53.308060, 34.363389	1	1,1							
3759	Городской округ г. Брянск	15701000	Бежицкий район	п. Радица-Крыловка, ул. Гончарова д. 12	53.309708, 34.362452	1	0,66							
3760	Городской округ г. Брянск	15701000	Бежицкий район	п. Радица-Крыловка, ул. Гончарова д. 26	53.304954, 34.380198	1	1,1							
3761	Городской округ г. Брянск	15701000	Бежицкий район	п. Радица-Крыловка, ул. Гончарова д. 19	53.312318, 34.362479	1	1,1							
3762	Городской округ г. Брянск	15701000	Бежицкий район	п. Радица-Крыловка, ул. Щеголева д. 27	53.311129, 34.364547	1	0,66							
3763	Городской округ г. Брянск	15701000	Бежицкий район	п. Радица-Крыловка, пер. Озерный д. 1	53.311381, 34.366981	1	0,66							
3764	Городской округ г. Брянск	15701000	Бежицкий район	п. Радица-Крыловка, ул. Никитина д. 14	53.313544, 34.360246	2	0,66							
3765	Городской округ г. Брянск	15701000	Бежицкий район	п. Радица-Крыловка, ул. Никитина д. 32	53.313691, 34.357044	1	1,1							
3766	Городской округ г. Брянск	15701000	Бежицкий район	п. Радица-Крыловка, ул. Некрасова д. 74	53.319242, 34.354861	1	1,1							
3767	Городской округ г. Брянск	15701000	Бежицкий район	п. Радица-Крыловка, ул. Некрасова д. 45	53.315330, 34.356449	1	1,1							

№ п/п	Данные о нахождении мест (площадок) накопления твердых коммунальных отходов					Контейнеры для несортированных отходов			Контейнеры для утилизируемых отходов (раздельный сбор)			Контейнеры для сбора крупногабаритных отходов (бункеры)		
	Муниципальный район/городской округ	ОКТМО	Наименование административно-территориальной единицы	Адрес места накопления ТКО	Координаты мест накопления	Кол-во	Емкость (отдельного контейнера), куб. м	Материал контейнера	Кол-во	Емкость (отдельного контейнера), куб. м	Материал контейнера	Кол-во	Емкость (отдельного контейнера), куб. м	Материал контейнера
3768	Городской округ г. Брянск	15701000	Бежицкий район	п. Радица-Крыловка, ул. Ленина д.39	53.302870, 34.372401	1	1,1							
3769	Городской округ г. Брянск	15701000	Бежицкий район	п. Радица-Крыловка, пер. Некрасова д. 32	53.315729, 34.358515	1	0,66							
3770	Городской округ г. Брянск	15701000	Бежицкий район	п. Радица-Крыловка, пер. Некрасова д. 32	53.315729, 34.358515	1	1,1							
3771	Городской округ г. Брянск	15701000	Бежицкий район	п. Радица-Крыловка, пер. Некрасова д. 5	53.311154, 34.359107	1	0,66							
3772	Городской округ г. Брянск	15701000	Бежицкий район	п. Радица-Крыловка, пер. Чехова д. 2А	53.318559, 34.358274	1	1,1							
3773	Городской округ г. Брянск	15701000	Бежицкий район	п. Радица-Крыловка, ул. Кольцова д. 4	53.310196, 34.360957	1	0,66							
3774	Городской округ г. Брянск	15701000	Володарский район	ул. Рылеева, 7 А	53.252965, 34.447960	2	0,75		2	1,1		1	7,8	
3775	Городской округ г. Брянск	15701000	Володарский район	ул. Рылеева, 7 А	53.252965, 34.447960	1	0,64							
3776	Городской округ г. Брянск	15701000	Володарский район	ул. Рылеева, д.15	53.255428, 34.448426	4	0,75		2	1,1		1	7,8	
3777	Городской округ г. Брянск	15701000	Володарский район	ул. Красная, 20	53.269534, 34.412040	6	0,75		2	1,1		1	7,8	
3778	Городской округ г. Брянск	15701000	Володарский район	ул. Красный Маяк, 100	53.254038, 34.440440	2	0,64		2	1,1		1	7,8	
3779	Городской округ г. Брянск	15701000	Володарский район	ул. Есенина, 8	53.258928, 34.446118	2	0,75		2	1,1		1	7,8	
3780	Городской округ г. Брянск	15701000	Володарский район	ул. 2-я Мичурина, 15	53.265316, 34.426264	5	0,75		2	1,1		1	7,8	
3781	Городской округ г. Брянск	15701000	Володарский район	ул. 2-я Мичурина, 15	53.265316, 34.426264	1	0,64							
3782	Городской округ г. Брянск	15701000	Володарский район	ул. Чернышевского, 58	53.253263, 34.446224	8	1		2	1,1		1	7,8	
3783	Городской округ г. Брянск	15701000	Володарский район	ул. Никитина, 24	53.264505, 34.419647	3	0,8					1	7,8	
3784	Городской округ г. Брянск	15701000	Володарский район	ул. Королева, 1	53.276846, 34.392809	3	0,8		2	1,1		1	7,8	
3785	Городской округ г. Брянск	15701000	Володарский район	ул. Королева, 2	53.276099, 34.393566	3	0,75		2	1,1		1	7,8	
3786	Городской округ г. Брянск	15701000	Володарский район	ул. Воровского,10	53.278578, 34.396597	2	0,8		2	1,1		1	7,8	
3787	Городской округ г. Брянск	15701000	Володарский район	ул. Пушкина, 19	53.262888, 34.411764	3	0,75					1	7,8	
3788	Городской округ г. Брянск	15701000	Володарский район	ул. Пушкина, 32	53.269466, 34.407292	5	0,75		2	1,1		1	7,8	
3789	Городской округ г. Брянск	15701000	Володарский район	ул. Пушкина, 33	53.265758, 34.409055	3	1,1		2	1,1		1	7,8	
3790	Городской округ г. Брянск	15701000	Володарский район	ул. Пушкина, 44	53.272511, 34.403818	4	0,75					1	7,8	
3791	Городской округ г. Брянск	15701000	Володарский район	ул. Пушкина, 65	53.272550, 34.402146	5	0,75		2	1,1		1	7,8	
3792	Городской округ г. Брянск	15701000	Володарский район	ул. Пушкина, 74	53.277437, 34.396145	6	0,75		2	1,1		1	7,8	
3793	Городской округ г. Брянск	15701000	Володарский район	ул. Красной Гвардии,7	53.271553, 34.406223	5	0,75					1	7,8	
3794	Городской округ г. Брянск	15701000	Володарский район	ул. Вяземского, 13	53.276510, 34.401774	9	0,8		2	1,1		1	7,8	
3795	Городской округ г. Брянск	15701000	Володарский район	ул. Димитрова, 33 А	53.265231, 34.407274	2	0,8					1	7,8	
3796	Городской округ г. Брянск	15701000	Володарский район	ул. Димитрова, 118	53.270227, 34.403651	1	0,75		2	1,1		1	7,8	
3797	Городской округ г. Брянск	15701000	Володарский район	ул. Димитрова, 118	53.270227, 34.403651	2	0,8							
3798	Городской округ г. Брянск	15701000	Володарский район	ул. Абашева, 6	53.269242, 34.421983	5	0,75		2	1,1		1	7,8	
3799	Городской округ г. Брянск	15701000	Володарский район	ул. Радищева, 1/1	53.273419, 34.409538	5	0,75		2	1,1		1	7,8	

№ п/п	Данные о нахождении мест (площадок) накопления твердых коммунальных отходов					Контейнеры для несортированных отходов			Контейнеры для утилизируемых отходов (раздельный сбор)			Контейнеры для сбора крупногабаритных отходов (бункеры)		
	Муниципальный район/городской округ	ОКТМО	Наименование административно-территориальной единицы	Адрес места накопления ТКО	Координаты мест накопления	Кол-во	Емкость (отдельного контейнера), куб. м	Материал контейнера	Кол-во	Емкость (отдельного контейнера), куб. м	Материал контейнера	Кол-во	Емкость (отдельного контейнера), куб. м	Материал контейнера
3800	Городской округ г. Брянск	15701000	Володарский район	ул. Володарского, 50	53.267187, 34.402915	4	0,8		2	1,1		1	7,8	
3801	Городской округ г. Брянск	15701000	Володарский район	ул. Володарского, 56	53.270082, 34.400951	4	0,75		2	1,1		1	7,8	
3802	Городской округ г. Брянск	15701000	Володарский район	ул. Володарского, 60	53.271439, 34.398193	4	0,75		2	1,1		1	7,8	
3803	Городской округ г. Брянск	15701000	Володарский район	ул. Володарского, 64	53.274054, 34.396311	4	0,75					1	7,8	
3804	Городской округ г. Брянск	15701000	Володарский район	ул. Свободы, 5	53.269560, 34.417913	3	0,75		2	1,1		1	7,8	
3805	Городской округ г. Брянск	15701000	Володарский район	ул. Кольцова, 3-5	53.274941, 34.404998	4	0,75		2	1,1		1	7,8	
3806	Городской округ г. Брянск	15701000	Володарский район	ул. Никитина, 9	53.266881, 34.415876	1	0,75							
3807	Городской округ г. Брянск	15701000	Володарский район	ул. Никитина, 14 Б	53.262080, 34.416327	2	0,75							
3808	Городской округ г. Брянск	15701000	Володарский район	ул. Никитина, 15 Б	53.264956, 34.416702	4	0,75		2	1,1				
3809	Городской округ г. Брянск	15701000	Володарский район	ул. Никитина, 18	53.264156, 34.418204	2	0,8							
3810	Городской округ г. Брянск	15701000	Володарский район	ул. Тельмана, 42 а,б,в	53.257099, 34.429097	4	0,75							
3811	Городской округ г. Брянск	15701000	Володарский район	ул. Тельмана, 74	53.251842, 34.454356	4	0,75		2	1,1				
3812	Городской округ г. Брянск	15701000	Володарский район	ул. Тельмана, 86	53.251681, 34.457258	2	0,75							
3813	Городской округ г. Брянск	15701000	Володарский район	ул. Тельмана, 115	53.252994, 34.454264	2	0,75							
3814	Городской округ г. Брянск	15701000	Володарский район	ул. Тельмана, 119	53.253520, 34.456696	1	1,1							
3815	Городской округ г. Брянск	15701000	Володарский район	ул. Абашева, 1-3	53.267582, 34.410195	2	0,75							
3816	Городской округ г. Брянск	15701000	Володарский район	ул. Вяземского, 19	53.278882, 34.403108	3	0,75							
3817	Городской округ г. Брянск	15701000	Володарский район	ул. Чичерина, 87	53.286481, 34.427123	2	0,75							
3818	Городской округ г. Брянск	15701000	Володарский район	ул. Радищева, 18	53.273419, 34.409538	2	1,1							
3819	Городской округ г. Брянск	15701000	Володарский район	ул. Димитрова, 7/1	53.257256, 34.419159	2	0,75							
3820	Городской округ г. Брянск	15701000	Володарский район	ул. Димитрова, 46 Б	53.259365, 34.417701	3	0,75							
3821	Городской округ г. Брянск	15701000	Володарский район	ул. Димитрова, 48/1,2	53.268381, 34.405535	3	1,1							
3822	Городской округ г. Брянск	15701000	Володарский район	ул. Димитрова, 76	53.264138, 34.410018	3	0,75							
3823	Городской округ г. Брянск	15701000	Володарский район	ул. Димитрова, 112	53.268381, 34.405535	1	1,1							
3824	Городской округ г. Брянск	15701000	Володарский район	ул. Космонавтов, 2	53.259066, 34.418192	2	0,75							
3825	Городской округ г. Брянск	15701000	Володарский район	ул. Пушкина, 14	53.265461, 34.412220	1	1,1							
3826	Городской округ г. Брянск	15701000	Володарский район	ул. Пушкина, 18-20	53.266746, 34.410711	2	1,1		2	1,1				
3827	Городской округ г. Брянск	15701000	Володарский район	ул. Пушкина, 39	53.268042, 34.407079	1	0,75							
3828	Городской округ г. Брянск	15701000	Володарский район	ул. Пушкина, 49	53.269988, 34.405056	2	0,75							
3829	Городской округ г. Брянск	15701000	Володарский район	ул. Локомотивная, 2-4	53.259365, 34.417701	2	0,75							
3830	Городской округ г. Брянск	15701000	Володарский район	ул. Володарского, 5/1	53.259327, 34.411669	1	0,75							
3831	Городской округ г. Брянск	15701000	Володарский район	пер. 2-й Мичурина, 1	53.264502, 34.429403	4	0,75		2	1,1				
3832	Городской округ г. Брянск	15701000	Володарский район	ул. Речная, 23	53.266370, 34.398304	1	0,75							
3833	Городской округ г. Брянск	15701000	Володарский район	ул. Речная, 57	53.276963, 34.407200	1	0,75							
3834	Городской округ г. Брянск	15701000	Володарский район	ул. 11 лет Октября, 2	53.280380, 34.400772	1	0,75							
3835	Городской округ г. Брянск	15701000	Володарский район	ул. Лермонтова, 9	53.279207, 34.390679	4	1,1		2	1,1				
3836	Городской округ г. Брянск	15701000	Володарский район	ул. Красный Маяк, 2	53.263039, 34.417430	2	1,1							
3837	Городской округ г. Брянск	15701000	Володарский район	ул. Чернышевского, 78	53.256627, 34.454577	1	0,75							

№ п/п	Данные о нахождении мест (площадок) накопления твердых коммунальных отходов					Контейнеры для несортированных отходов			Контейнеры для утилизируемых отходов (раздельный сбор)			Контейнеры для сбора крупногабаритных отходов (бункеры)		
	Муниципальный район/городской округ	ОКТМО	Наименование административно-территориальной единицы	Адрес места накопления ТКО	Координаты мест накопления	Кол-во	Емкость (отдельного контейнера), куб. м	Материал контейнера	Кол-во	Емкость (отдельного контейнера), куб. м	Материал контейнера	Кол-во	Емкость (отдельного контейнера), куб. м	Материал контейнера
3838	Городской округ г. Брянск	15701000	Володарский район	ул. 12 лет Октября, 26	53.275633, 34.406946	2	0,75							
3839	Городской округ г. Брянск	15701000	Володарский район	ул. Королева, 36	53.280802, 34.397195	1	0,75							
3840	Городской округ г. Брянск	15701000	Володарский район	ул. Паровозная, 2-4	53.258008, 34.420575	2	0,75							
3841	Городской округ г. Брянск	15701000	Володарский район	ул. Западная Аллея, 1	53.256330, 34.418207	1	0,75							
3842	Городской округ г. Брянск	15701000	Володарский район	ул. Западная Аллея, 2	53.256008, 34.419103	1	0,75							
3843	Городской округ г. Брянск	15701000	Володарский район	ул. Западная Аллея, 3	53.255789, 34.419709	1	0,75							
3844	Городской округ г. Брянск	15701000	Володарский район	ул. Западная Аллея, 4	53.255571, 34.420412	1	0,75							
3845	Городской округ г. Брянск	15701000	Володарский район	ул. Западная Аллея, 5	53.255194, 34.421361	1	0,75							
3846	Городской округ г. Брянск	15701000	Володарский район	ул. Речная, 93	53.276547, 34.389338	1	0,75							
3847	Городской округ г. Брянск	15701000	Володарский район	ул. Одесская, 7 + ул. Кл.Цеткин, 106	53.269609, 34.409591	3	1,1							
3848	Городской округ г. Брянск	15701000	Володарский район	ул. Паровозная, 18	53.261147, 34.423619	1	0,8							
3849	Городской округ г. Брянск	15701000	Володарский район	ул. Красный Маяк, 52	53.259100, 34.428499	1	0,8							
3850	Городской округ г. Брянск	15701000	Володарский район	ул. Красный Маяк, 83	53.257523, 34.433391	1	0,8							
3851	Городской округ г. Брянск	15701000	Володарский район	ул. Красный Маяк, 88	53.256356, 34.435735	1	0,8							
3852	Городской округ г. Брянск	15701000	Володарский район	ул. Деповская, 5 (9)	53.260393, 34.433204	1	0,8							
3853	Городской округ г. Брянск	15701000	Володарский район	б. Щорса, д.22	53.289339, 34.383041	1	1,1							
3854	Городской округ г. Брянск	15701000	Володарский район	ул. Королева, 11	53.280348, 34.393887							1	7,8	
3855	Городской округ г. Брянск	15701000	Володарский район	ул. Никитина, 2 А	53.260824, 34.411818							1	7,8	
3856	Городской округ г. Брянск	15701000	Володарский район	ул. Тельмана, 70 А	53.251588, 34.452575				2	1,1		1	7,8	
3857	Городской округ г. Брянск	15701000	Володарский район	ул. Есенина, 24	53.260291, 34.443396							1	7,8	
3858	Городской округ г. Брянск	15701000	Володарский район	ул. Рылеева, 48	53.255963, 34.450575							1	7,8	
3859	Городской округ г. Брянск	15701000	Володарский район	ул. Пушкина, 9	53.261354, 34.414913							1	7,8	
3860	Городской округ г. Брянск	15701000	Володарский район	ул. Горняков, 3-5	53.250795, 34.455059							1	7,8	
3861	Городской округ г. Брянск	15701000	Володарский район	ул. Фосфоритная, 15	53.249545, 34.448342							1	7,8	
3862	Городской округ г. Брянск	15701000	Володарский район	ул. Фосфоритная, 25	53.248769, 34.449966				2	1,1		1	7,8	
3863	Городской округ г. Брянск	15701000	Володарский район	ул. Фосфоритная, 35	53.248365, 34.453884							1	7,8	
3864	Городской округ г. Брянск	15701000	Володарский район	ул. Кольцова, 15	53.276963, 34.407200							1	7,8	
3865	Городской округ г. Брянск	15701000	Володарский район	ул. Энгельса, 3	53.267441, 34.406612							1	7,8	
3866	Городской округ г. Брянск	15701000	Володарский район	ул. Чернышевского, 1/1	53.250780, 34.437744							1	7,8	
3867	Городской округ г. Брянск	15701000	Володарский район	ул. Чернышевского, 12	53.251858, 34.440623							1	7,8	
3868	Городской округ г. Брянск	15701000	Володарский район	ул. Чернышевского, 88	53.257094, 34.456369							1	7,8	

№ п/п	Данные о нахождении мест (площадок) накопления твердых коммунальных отходов					Контейнеры для несортированных отходов			Контейнеры для утилизируемых отходов (раздельный сбор)			Контейнеры для сбора крупногабаритных отходов (бункеры)		
	Муниципальный район/городской округ	ОКТМО	Наименование административно-территориальной единицы	Адрес места накопления ТКО	Координаты мест накопления	Кол-во	Емкость (отдельного контейнера), куб. м	Материал контейнера	Кол-во	Емкость (отдельного контейнера), куб. м	Материал контейнера	Кол-во	Емкость (отдельного контейнера), куб. м	Материал контейнера
3869	Городской округ г. Брянск	15701000	Володарский район	ул. Красный Маяк, 98	53.254582, 34.440340	3	1,1							
3870	Городской округ г. Брянск	15701000	Володарский район	ул. Лермонтова, 5	53.279822, 34.392602	3	0,66							
3871	Городской округ г. Брянск	15701000	Володарский район	ул. Чернышевского, 19	53.255549, 34.445209	1	0,77							
3872	Городской округ г. Брянск	15701000	Володарский район	ул. Чернышевского, 21	53.255629, 34.446137	1	0,77							
3873	Городской округ г. Брянск	15701000	Володарский район	ул. Красный Маяк, 121	53.255693, 34.440522	3	1,1							
3874	Городской округ г. Брянск	15701000	Володарский район	ул. Красный Маяк, 123	53.255165, 34.441241	2	1,1							
3875	Городской округ г. Брянск	15701000	Володарский район	ул. Абашева, 8	53.270541, 34.422564	5	0,75							
3876	Городской округ г. Брянск	15701000	Володарский район	ул. Абашева, 8 А	53.270020, 34.422790	2	0,75							
3877	Городской округ г. Брянск	15701000	Володарский район	ул. Мичурина, 31	53.267103, 34.421497	1	0,75							
3878	Городской округ г. Брянск	15701000	Володарский район	ул. Никитина, 4	53.261252, 34.412461	1	0,75							
3879	Городской округ г. Брянск	15701000	Володарский район	ул. Розы Люксембург, 45	53.265010, 34.422096	7	0,75							
3880	Городской округ г. Брянск	15701000	Володарский район	ул. Розы Люксембург, 47	53.265020, 34.421034	3	0,75							
3881	Городской округ г. Брянск	15701000	Володарский район	ул. Энгельса, 4	53.267050, 34.407388	5	0,75							
3882	Городской округ г. Брянск	15701000	Володарский район	ул. Есенина, 2	53.259418, 34.440339	4	0,75							
3883	Городской округ г. Брянск	15701000	Володарский район	ул. Есенина, 4	53.260512, 34.441423	4	0,75							
3884	Городской округ г. Брянск	15701000	Володарский район	ул. Есенина, 10	53.258080, 34.444813	2	0,75							
3885	Городской округ г. Брянск	15701000	Володарский район	ул. Есенина, 26	53.261464, 34.442475	3	0,75							
3886	Городской округ г. Брянск	15701000	Володарский район	ул. Есенина, 28	53.261341, 34.443944	7	0,75							
3887	Городской округ г. Брянск	15701000	Володарский район	ул. Есенина, 30	53.260383, 34.446423	7	0,75							
3888	Городской округ г. Брянск	15701000	Володарский район	ул. Есенина, 32	53.259675, 34.446562	4	0,8							
3889	Городской округ г. Брянск	15701000	Володарский район	ул. 2-я Мичурина, 25	53.258684, 34.440382	4	0,75							
3890	Городской округ г. Брянск	15701000	Володарский район	ул. 2-я Мичурина, 27	53.258060, 34.442110	4	0,75							
3891	Городской округ г. Брянск	15701000	Володарский район	ул. 2-я Мичурина, 31	53.257687, 34.444028	1	0,75							
3892	Городской округ г. Брянск	15701000	Володарский район	ул. 2-я Мичурина, 29	53.257642, 34.443459	1	0,75							
3893	Городской округ г. Брянск	15701000	Володарский район	ул. Рылеева, 17	53.255945, 34.448029	4	0,66							
3894	Городской округ г. Брянск	15701000	Володарский район	ул. Чернышевского, 17	53.255935, 34.444056	1	0,75							
3895	Городской округ г. Брянск	15701000	Володарский район	ул. Чернышевского, 23	53.255662, 34.447076	1	0,75							
3896	Городской округ г. Брянск	15701000	Володарский район	ул. Тельмана, 66/1	53.250732, 34.442367	4	0,75							
3897	Городской округ г. Брянск	15701000	Володарский район	ул. Тельмана, 66/2	53.250130, 34.442947	2	0,75							
3898	Городской округ г. Брянск	15701000	Володарский район	ул. Тельмана, 66/3	53.251530, 34.443510	3	0,75							
3899	Городской округ г. Брянск	15701000	Володарский район	ул. Тельмана, 66/3	53.251530, 34.443510	2	0,7							
3900	Городской округ г. Брянск	15701000	Володарский район	ул. Тельмана, 66/4	53.251623, 34.441691	6	0,75							
3901	Городской округ г. Брянск	15701000	Володарский район	ул. Тельмана, 66/5	53.250973, 34.444991	1	0,75							
3902	Городской округ г. Брянск	15701000	Володарский район	ул. Тельмана, 66/6	53.250532, 34.445581	1	0,75							
3903	Городской округ г. Брянск	15701000	Володарский район	ул. Тельмана, 66/7	53.251032, 34.446277	1	0,66							
3904	Городской округ г. Брянск	15701000	Володарский район	ул. Фосфоритная, 3	53.249706, 34.443494	2	0,75							
3905	Городской округ г. Брянск	15701000	Володарский район	ул. Фосфоритная, 5	53.249204, 34.444449	4	0,66							
3906	Городской округ г. Брянск	15701000	Володарский район	ул. Фосфоритная, 7	53.249867, 34.445076	4	0,75							

№ п/п	Данные о нахождении мест (площадок) накопления твердых коммунальных отходов					*Контейнеры для несортированных отходов*			*Контейнеры для утилизируемых отходов (раздельный сбор)*			Контейнеры для сбора крупногабаритных отходов (бункеры)		
	Муниципальный район/городской округ	ОКТМО	Наименование административно-территориальной единицы	Адрес места накопления ТКО	Координаты мест накопления	Кол-во	Емкость (отдельного контейнера), куб. м	Материал контейнера	Кол-во	Емкость (отдельного контейнера), куб. м	Материал контейнера	Кол-во	Емкость (отдельного контейнера), куб. м	Материал контейнера
3907	Городской округ г. Брянск	15701000	Володарский район	ул. Фосфоритная, 17	53.250962, 34.447154	8	0,66							
3908	Городской округ г. Брянск	15701000	Володарский район	ул. Фосфоритная, 19	53.250705, 34.449992	6	0,75							
3909	Городской округ г. Брянск	15701000	Володарский район	ул. Фосфоритная, 11/1	53.248290, 34.449726	4	0,75							
3910	Городской округ г. Брянск	15701000	Володарский район	ул. Фосфоритная, 11/2	53.248612, 34.448278	4	0,75							
3911	Городской округ г. Брянск	15701000	Володарский район	ул. Фосфоритная, 27	53.249507, 34.451968	7	0,75							
3912	Городской округ г. Брянск	15701000	Володарский район	ул. Фосфоритная, 29	53.248741, 34.451657	4	0,75							
3913	Городской округ г. Брянск	15701000	Володарский район	ул. Фосфоритная, 33	53.248026, 34.452515	4	0,75							
3914	Городской округ г. Брянск	15701000	Володарский район	ул. Фосфоритная, 31	53.248128, 34.450780	4	0,66							
3915	Городской округ г. Брянск	15701000	Володарский район	ул. Фосфоритная, 41	53.251051, 34.453106	2	0,75							
3916	Городской округ г. Брянск	15701000	Володарский район	ул. Воровского, 5	53.277578, 34.398599	3	0,75							
3917	Городской округ г. Брянск	15701000	Володарский район	ул. Воровского, 4	53.278144, 34.399211	4	0,75							
3918	Городской округ г. Брянск	15701000	Володарский район	ул. Воровского, 10	53.278646, 34.396968	1	0,75							
3919	Городской округ г. Брянск	15701000	Володарский район	ул. Воровского, 8	53.278491, 34.398149	4	0,75							
3920	Городской округ г. Брянск	15701000	Володарский район	ул. Вяземского, 19	53.278355, 34.404148	8	0,64							
3921	Городской округ г. Брянск	15701000	Володарский район	ул. Краснофлотская, 7	53.263960, 34.421159	2	0,75							
3922	Городской округ г. Брянск	15701000	Володарский район	ул. Димитрова, 60	53.261234, 34.413367	2	0,75							
3923	Городской округ г. Брянск	15701000	Володарский район	ул. Димитрова, 58	53.261009, 34.413861	5	0,75							
3924	Городской округ г. Брянск	15701000	Володарский район	ул. Красный Маяк, 102	53.253940, 34.440942	3	1,1							
3925	Городской округ г. Брянск	15701000	Володарский район	ул. Чернышевского, 20	53.252317, 34.441992	4	0,75							
3926	Городской округ г. Брянск	15701000	Володарский район	ул. Пушкина, 33	53.266361, 34.408340	4	1,1							
3927	Городской округ г. Брянск	15701000	Володарский район	ул. Локомотивная, 5	53.260133, 34.418492	3	0,66							
3928	Городской округ г. Брянск	15701000	Володарский район	ул. Красный Маяк, 2	53.263039, 34.417430	4	0,66							
3929	Городской округ г. Брянск	15701000	Володарский район	ул. Рылеева, 46	53.254909, 34.450210	4	0,75							
3930	Городской округ г. Брянск	15701000	Володарский район	ул. Вяземского, 8	53.277118, 34.404920	1	0,75							
3931	Городской округ г. Брянск	15701000	Володарский район	ул. Чернышевского, 726	53.257161, 34.454463	1	0,75							
3932	Городской округ г. Брянск	15701000	Володарский район	ул. Красный Маяк, 104	53.254019, 34.439925	4	1,1							
3933	Городской округ г. Брянск	15701000	Володарский район	ул. Кольцова, 13	53.275633, 34.406946	2	0,8							
3934	Городской округ г. Брянск	15701000	Володарский район	парк Юность	53.263188, 34.414804				2	1,1				
3935	Городской округ г. Брянск	15701000	п. Б. Полпино, ГО г. Брянск	пос. Большое Полпино, ул. 1 Мая, 24	53.240341, 34.499000	2	0,8							
3936	Городской округ г. Брянск	15701000	п. Б. Полпино, ГО г. Брянск	пос. Большое Полпино, ул. Шмидта, 61	53.243927, 34.503263	2	0,75		2	1,1				
3937	Городской округ г. Брянск	15701000	п. Б. Полпино, ГО г. Брянск	пос. Большое Полпино, ул.Горького (по дороге)	53.252756, 34.480457	1	0,75							
3938	Городской округ г. Брянск	15701000	п. Б. Полпино, ГО г. Брянск	пос. Большое Полпино, ул.Кирпичная(по дороге)	53.249257, 34.485415	1	0,75							
3939	Суземский мцниципальный район	15652000	Суземское городское поселение	п. Суземка, ул. Первомайская 15	52.313359, 34.077522							1	7,8	

№ п/п	Данные о нахождении мест (площадок) накопления твердых коммунальных отходов					Контейнеры для несортированных отходов			Контейнеры для утилизируемых отходов (раздельный сбор)			Контейнеры для сбора крупногабаритных отходов (бункеры)		
	Муниципальный район/городской округ	ОКТМО	Наименование административно-территориальной единицы	Адрес места накопления ТКО	Координаты мест накопления	Кол-во	Емкость (отдельного контейнера), куб. м	Материал контейнера	Кол-во	Емкость (отдельного контейнера), куб. м	Материал контейнера	Кол-во	Емкость (отдельного контейнера), куб. м	Материал контейнера
3940	Суземский муниципальный район	15652000	Суземское городское поселение	п. Суземка, ул. Жукова 5/2	52.314078, 34.074983	3	1							
3941	Суземский муниципальный район	15652000	Суземское городское поселение	п. Суземка, ул. Кирова 1-9	52.312199, 34.075708	3	1					1	7,8	
3942	Суземский муниципальный район	15652000	Суземское городское поселение	п. Суземка, ул. Первомайская 13	52.312637, 34.076953	2	1							
3943	Суземский муниципальный район	15652000	Суземское городское поселение	п. Суземка, ул. Первомайская 7	52.311554, 34.076683	2	1							
3944	Суземский муниципальный район	15652000	Суземское городское поселение	п. Суземка, ул. Первомайская 3-9	52.310324, 34.076168	2	1							
3945	Суземский муниципальный район	15652000	Суземское городское поселение	п. Суземка, ул. Первомайская 33	52.318106, 34.079299	1	1							
3946	Суземский муниципальный район	15652000	Суземское городское поселение	п. Суземка, ул. Первомайская 29	52.317562, 34.079198	1	1							
3947	Суземский муниципальный район	15652000	Суземское городское поселение	п. Суземка, ул. Первомайская 4	52.310708, 34.077845	1	1							
3948	Суземский муниципальный район	15652000	Суземское городское поселение	п. Суземка, ул. Первомайская 6-8	52.311766, 34.078365	3	1							
3949	Суземский муниципальный район	15652000	Суземское городское поселение	п. Суземка, ул. Жукова 13-15	52.312888, 34.079641	7	1					1	7,8	
3950	Суземский муниципальный район	15652000	Суземское городское поселение	п. Суземка, пл. Ленина 3-7/3	52.316377, 34.082051	5	1							
3951	Суземский муниципальный район	15652000	Суземское городское поселение	п. Суземка, ул. Лермонтова 2-6	52.317486, 34.083523	4	1					1	7,8	
3952	Суземский муниципальный район	15652000	Суземское городское поселение	п. Суземка, ул. Брянская 2	52.319491, 34.087383	2	1							
3953	Суземский муниципальный район	15652000	Суземское городское поселение	п. Суземка, ул. Кольцевая 13-15	52.318411, 34.087212	4	1					1	7,8	
3954	Суземский муниципальный район	15652000	Суземское городское поселение	п. Суземка, пер. Строителей 3-6	52.322999, 34.091686	5	1					1	7,8	
3955	Суземский муниципальный район	15652000	Суземское городское поселение	п. Суземка, ул. Первомайская 17-19	52.315234, 34.078450	3	1							
3956	Суземский муниципальный район	15652000	Суземское городское поселение	п. Суземка, ул. Первомайская 66-68	52.325600, 34.086895	4	1							
3957	Суземский муниципальный район	15652000	Суземское городское поселение	п. Суземка, ул. Брянская 16	52.321102, 34.088363	2	1							
3958	Суземский муниципальный район	15652000	Суземское городское поселение	п. Суземка, ул. Ленина 31-33	52.314693, 34.090641	4	1					1	7,8	

№ п/п	Данные о нахождении мест (площадок) накопления твердых коммунальных отходов					Контейнеры для несортированных отходов			Контейнеры для утилизируемых отходов (раздельный сбор)			Контейнеры для сбора крупногабаритных отходов (бункеры)		
	Муниципальный район/городской округ	ОКТМО	Наименование административно-территориальной единицы	Адрес места накопления ТКО	Координаты мест накопления	Кол-во	Емкость (отдельного контейнера), куб. м	Материал контейнера	Кол-во	Емкость (отдельного контейнера), куб. м	Материал контейнера	Кол-во	Емкость (отдельного контейнера), куб. м	Материал контейнера
3959	Суземский муниципальный район	15652000	Суземское городское поселение	п. Суземка, ул. Хозветь 5	52.309875, 34.068320	1	1							
3960	Суземский муниципальный район	15652000	Суземское городское поселение	п. Суземка, ул. Вокзальная 24	52.316613, 34.073711	1	1							
3961	Суземский муниципальный район	15652000	Суземское городское поселение	п. Суземка, ул. Чванина	52.312643, 34.073702	1	1							
3962	Суземский муниципальный район	15652000	Суземское городское поселение	п. Суземка, ул. Первомайская 1	52.310006, 34.076022	1	1							
3963	Суземский муниципальный район	15652000	Суземское городское поселение	п. Суземка, ул. Жукова 10	52.312297, 34.078702	1	1							
3964	Суземский муниципальный район	15652000	Суземское городское поселение	п. Суземка, ул. Жукова 21	52.311613, 34.082618	1	1							
3965	Суземский муниципальный район	15652000	Суземское городское поселение	п. Суземка, пер. Вокзальный	52.318542, 34.077617	1	1							
3966	Суземский муниципальный район	15652000	Суземское городское поселение	п. Суземка, ул. Партизанская 54	52.320667, 34.060994	2	1							
3967	Суземский муниципальный район	15652000	Суземское городское поселение	п. Суземка, ул. Паничева 57	52.320111, 34.057354	4	1					1	7,8	
3968	Суземский муниципальный район	15652000	Суземское городское поселение	п. Суземка, ул. Березовая 7	52.317631, 34.051410	2	1							
3969	Суземский муниципальный район	15652000	Суземское городское поселение	п. Суземка, ул. Западная 8	52.318163, 34.053325	1	1							
3970	Суземский муниципальный район	15652000	Суземское городское поселение	п. Суземка, ул. Молодежная 40	52.318208, 34.055745	3	1							
3971	Суземский муниципальный район	15652000	Суземское городское поселение	п. Суземка, ул. Попова 19	52.317416, 34.058856	1	1							
3972	Суземский муниципальный район	15652000	Суземское городское поселение	п. Суземка, ул. Пушкина 13	52.312214, 34.059870	3	1							
3973	Суземский муниципальный район	15652000	Суземское городское поселение	п. Суземка, пер. Первомайский 29	52.323788, 34.090221	1	1							
3974	Суземский муниципальный район	15652000	Суземское городское поселение	п. Суземка, ул. Красноармейская 17	52.316674, 34.091342	3	1							
3975	Суземский муниципальный район	15652000	Суземское городское поселение	п. Суземка, ул. Советская 7	52.321580, 34.078298	2	1							
3976	Суземский муниципальный район	15652000	Суземское городское поселение	п. Суземка, пер. 1 Гагарина	52.314733, 34.063900	2	1							
3977	Суземский муниципальный район	15652000	Суземское городское поселение	п. Суземка, пер. Заводской 3	52.315891, 34.064482	3	1							

№ п/п	Данные о нахождении мест (площадок) накопления твердых коммунальных отходов					Контейнеры для несортированных отходов			Контейнеры для утилизируемых отходов (раздельный сбор)			Контейнеры для сбора крупногабаритных отходов (бункеры)		
	Муниципальный район/городской округ	ОКТМО	Наименование административно-территориальной единицы	Адрес места накопления ТКО	Координаты мест накопления	Кол-во	Емкость (отдельного контейнера), куб. м	Материал контейнера	Кол-во	Емкость (отдельного контейнера), куб. м	Материал контейнера	Кол-во	Емкость (отдельного контейнера), куб. м	Материал контейнера
3978	Суземский муниципальный район	15652000	Суземское городское поселение	п. Суземка, пер. Пролетарский	52.318548, 34.062458	1	1							
3979	Суземский муниципальный район	15652000	Суземское городское поселение	п. Суземка, ул. Карла Маркса 47	52.325960, 34.073324	3	1							
3980	Суземский муниципальный район	15652000	Суземское городское поселение	п. Суземка, ул. Карла Маркса 18	52.321687, 34.068899	1	1							
3981	Суземский муниципальный район	15652000	Суземское городское поселение	п. Суземка, ул. Калинина	52.320904, 34.064956	2	1							
3982	Суземский муниципальный район	15652000	Суземское городское поселение	п. Суземка, ул. Луговая 27	52.323556, 34.068195	4	1							
3983	Суземский муниципальный район	15652000	Суземское городское поселение	п. Суземка, ул. Андросова 20	52.324420, 34.066868	1	1							
3984	Суземский муниципальный район	15652000	Суземское городское поселение	п. Суземка, ул. Интернациональная 35	52.317740, 34.069241	4	1							
3985	Суземский муниципальный район	15652000	Суземское городское поселение	п. Суземка, ул. Железнодорожная 2	52.329495, 34.084878	1	1							
3986	Суземский муниципальный район	15652000	Суземское городское поселение	п. Суземка, ул. Октябрьская 10	52.309147, 34.087270	3	1							
3987	Суземский муниципальный район	15652000	Суземское городское поселение	п. Суземка, ул. Горького 15	52.309541, 34.082877	2	1							
3988	Суземский муниципальный район	15652000	Суземское городское поселение	п. Суземка, ул. Горожанская 13	52.310081, 34.073642	3	1							
3989	Суземский муниципальный район	15652000	Суземское городское поселение	п. Суземка, ул. Кольцевая 7	52.313863, 34.086546	5	1							
3990	Суземский муниципальный район	15652000	Суземское городское поселение	п. Суземка, ул. Полевая 4	52.312873, 34.086047	1	1							
3991	Суземский муниципальный район	15652000	Суземское городское поселение	п. Суземка, ул. Кольцевая 2	52.313025, 34.086253	5	1							
3992	Суземский муниципальный район	15652000	Суземское городское поселение	п. Суземка, ул. Совхозная 10	52.312961, 34.089226	3	1							
3993	Суземский муниципальный район	15652000	Суземское городское поселение	п. Суземка, ул. Ленина 29	52.314890, 34.089321	2	1							
3994	Суземский муниципальный район	15652000	Суземское городское поселение	п. Суземка, ул. Зеленая 1	52.311572, 34.099373	1	1							
3995	Суземский муниципальный район	15652000	Суземское городское поселение	п. Суземка, ул. 14 лет Октября	52.310194, 34.097598	3	1							
3996	Суземский муниципальный район	15652000	Суземское городское поселение	п. Суземка, ул. Зерновская	52.301033, 34.088002	3	1							

№ п/п	Данные о нахождении мест (площадок) накопления твердых коммунальных отходов					Контейнеры для несортированных отходов			Контейнеры для утилизируемых отходов (раздельный сбор)			Контейнеры для сбора крупногабаритных отходов (бункеры)		
	Муниципальный район/городской округ	ОКТМО	Наименование административно-территориальной единицы	Адрес места накопления ТКО	Координаты мест накопления	Кол-во	Емкость (отдельного контейнера), куб. м	Материал контейнера	Кол-во	Емкость (отдельного контейнера), куб. м	Материал контейнера	Кол-во	Емкость (отдельного контейнера), куб. м	Материал контейнера
3997	Суземский муниципальный район	15652000	Суземское городское поселение	п. Суземка, ул. Некрасова	52.312431, 34.083555	2	1							
3998	Суземский муниципальный район	15652000	Суземское городское поселение	п. Суземка, пер. Вокзальный 12	52.318346, 34.078658	1	1							
3999	Суземский муниципальный район	15652000	Суземское городское поселение	п. Суземка, ул. Южная 39	52.305965, 34.079807	4	1							
4000	Суземский муниципальный район	15652000	Суземское городское поселение	п. Суземка, ул. Есенина 28	52.304383, 34.078226	1	1							
4001	Суземский муниципальный район	15652000	Суземское городское поселение	п. Суземка, пер. Горького	52.306252, 34.085898	2	1							
4002	Суземский муниципальный район	15652000	Суземское городское поселение	п. Суземка, ул. Комсомольская 11	52.305617, 34.073068	3	1							
4003	Суземский муниципальный район	15652000	Суземское городское поселение	п. Суземка, ул. Брянская 6	52.320288, 34.085973	1	1							
4004	Суземский муниципальный район	15652000	Кокоревское городское поселение	п.Кокоревка, ул. Центральная, 2-70	52.592749, 34.262446							1	7,8	
4005	Суземский муниципальный район	15652000	Кокоревское городское поселение	п.Кокоревка, ул. Советская 46-110	55.591567, 34.256482							1	7,8	
4006	Суземский муниципальный район	15652000	Кокоревское городское поселение	п.Кокоревка, ул. Горького 2-30	52.589204, 34.292733							1	7,8	
4007	Суземский муниципальный район	15652000	Кокоревское городское поселение	п.Кокоревка, ул. Веры Качановой	52.591596, 34.268899							1	7,8	
4008	Суземский муниципальный район	15652000	Кокоревское городское поселение	п.Кокоревка, ул. Гагарина	52.587425, 34.276054							1	7,8	
4009	Суземский муниципальный район	15652000	Кокоревское городское поселение	п.Кокоревка, ул. Трубчевская	52.594826, 34.254765							1	7,8	
4010	Суземский муниципальный район	15652000	Кокоревское городское поселение	п.Кокоревка, ул. Песочная	52.587358, 34.264774							1	7,8	

Приложение А6.2. "Реестр мест бестарного сбора ТКО", утвержденное постановлением Правительства Брянской области от 25 мая 2020 г. № 224-п

№ п/п	Муниципальный район/городской округ	ОКТМО	Наименование административно-территориальной единицы	Адрес	Географические координты
1	Брасовский муниципальный район	15604000	Локотское городское поселение	р.п. Локоть, ул. Маркова 27-65	52.553752, 34.575077
2	Брасовский муниципальный район	15604000	Локотское городское поселение	р.п. Локоть, ул. Маркова 67-111	52.553953, 34.560919
3	Брасовский муниципальный район	15604000	Локотское городское поселение	р.п. Локоть, ул. Маркова 117-143	52.556844, 34.545448
4	Брасовский муниципальный район	15604000	Локотское городское поселение	р.п. Локоть, ул. Приозерная 2а-18	52.557594, 34.538758
5	Брасовский муниципальный район	15604000	Локотское городское поселение	р.п. Локоть, ул. Брянская 1-11	52.556920, 34.537474
6	Брасовский муниципальный район	15604000	Локотское городское поселение	р.п. Локоть, ул. Кольцевая 1-27	52.559682, 34.542804
7	Брасовский муниципальный район	15604000	Локотское городское поселение	р.п. Локоть, ул. Кольцевая 24-46	52.560734, 34.545765
8	Брасовский муниципальный район	15604000	Локотское городское поселение	р.п. Локоть, ул. Магистральная 2 38	52.564404, 34.548918
9	Брасовский муниципальный район	15604000	Локотское городское поселение	р.п. Локоть, ул. Космонавтов 1-27	52.563029, 34.549091
10	Брасовский муниципальный район	15604000	Локотское городское поселение	р.п. Локоть, ул. Конезаводская 1-24	52.559701, 34.551074
11	Брасовский муниципальный район	15604000	Локотское городское поселение	р.п. Локоть, ул. Ткаченко 1-17	52.556723, 34.553212
12	Брасовский муниципальный район	15604000	Локотское городское поселение	р.п. Локоть, ул. Юбилейная	52.563046, 34.552179
13	Брасовский муниципальный район	15604000	Локотское городское поселение	р.п. Локоть, ул. Партизанская 1-31	52.558378, 34.562725
14	Брасовский муниципальный район	15604000	Локотское городское поселение	р.п. Локоть, ул. Партизанская 33-65	52.563789, 34.564029
15	Брасовский муниципальный район	15604000	Локотское городское поселение	р.п. Локоть, пер. Спиртзаводской	52.555141, 34.558939
16	Брасовский муниципальный район	15604000	Локотское городское поселение	р.п. Локоть, ул. Пушкинская 1-36	52.557391, 34.556024
17	Брасовский муниципальный район	15604000	Локотское городское поселение	р.п. Локоть, пер. 1-й Пушкинский	52.559389, 34.559968
18	Брасовский муниципальный район	15604000	Локотское городское поселение	р.п. Локоть, ул. Комсомольская 1-24	52.558458, 34.559662
19	Брасовский муниципальный район	15604000	Локотское городское поселение	р.п. Локоть, пер. 2-й Пушкинский 1-30	52.557424, 34.559033
20	Брасовский муниципальный район	15604000	Локотское городское поселение	р.п. Локоть, ул. Октябрьская 1-21	52.559371, 34.564823
21	Брасовский муниципальный район	15604000	Локотское городское поселение	р.п. Локоть, ул. Октябрьская 23-47	52.555951, 34.564104
22	Брасовский муниципальный район	15604000	Локотское городское поселение	р.п. Локоть, ул. Пионерская 1-19	52.559005, 34.567714
23	Брасовский муниципальный район	15604000	Локотское городское поселение	р.п. Локоть, ул. Пионерская 1-37	52.555893, 34.567124
24	Брасовский муниципальный район	15604000	Локотское городское поселение	р.п. Локоть, пер. Пионерский 1-11	52.557325, 34.565762
25	Брасовский муниципальный район	15604000	Локотское городское поселение	р.п. Локоть, пер. 1-й Первомайский 1а-13	52.551748, 34.573764
26	Брасовский муниципальный район	15604000	Локотское городское поселение	р.п. Локоть, ул. Красноармейская	52.556942, 34.573721
27	Брасовский муниципальный район	15604000	Локотское городское поселение	р.п. Локоть, ул. Студенческая, 4	52.558890, 34.573163
28	Брасовский муниципальный район	15604000	Локотское городское поселение	р.п. Локоть, ул. Набережная 1-9	52.554795, 34.576353
29	Брасовский муниципальный район	15604000	Локотское городское поселение	р.п. Локоть, ул. Советская	52.556197, 34.578289
30	Брасовский муниципальный район	15604000	Локотское городское поселение	р.п. Локоть, ул. Луговая 1-29	52.552957, 34.582350
31	Брасовский муниципальный район	15604000	Локотское городское поселение	р.п. Локоть, ул. Луговая 30-79	52.553382, 34.588573

№ п/п	Муниципальный район/городской округ	ОКТМО	Наименование административно-территориальной единицы	Адрес	Географические координты
32	Брасовский муниципальный район	15604000	Локотское городское поселение	р.п. Локоть, ул. Пролетарская 1-29	52.552290, 34.583605
33	Брасовский муниципальный район	15604000	Локотское городское поселение	р.п. Локоть, ул. Пролетарская 31-49	52.552355, 34.587607
34	Брасовский муниципальный район	15604000	Локотское городское поселение	р.п. Локоть, ул. Молодежная	52.550837, 34.582875
35	Брасовский муниципальный район	15604000	Локотское городское поселение	р.п. Локоть, ул. Ленинская 1-21	52.559008, 34.586020
36	Брасовский муниципальный район	15604000	Локотское городское поселение	р.п. Локоть, ул. Ленинская 23-56	52.554842, 34.589322
37	Брасовский муниципальный район	15604000	Локотское городское поселение	р.п. Локоть, пер. Больничный 1-13	52.559783, 34.583719
38	Брасовский муниципальный район	15604000	Локотское городское поселение	р.п. Локоть, ул. Заводская 1-11	52.559363, 34.587666
39	Брасовский муниципальный район	15604000	Локотское городское поселение	р.п. Локоть, ул. Заводская 13-51	52.556057, 34.590536
40	Брасовский муниципальный район	15604000	Локотское городское поселение	р.п. Локоть, ул. Гагарина 1-18	52.557293, 34.591426
41	Брасовский муниципальный район	15604000	Локотское городское поселение	р.п. Локоть, ул. Малышева 1-14	52.558447, 34.591759
42	Брасовский муниципальный район	15604000	Локотское городское поселение	р.п. Локоть, ул. Липовый	52.559130, 34.581057
43	Брасовский муниципальный район	15604000	Локотское городское поселение	р.п. Локоть, пер. Советский 1-24	52.558666, 34.582551
44	Брасовский муниципальный район	15604000	Локотское городское поселение	р.п. Локоть, пер. Рабочий 1-24	52.557621, 34.581833
45	Брасовский муниципальный район	15604000	Локотское городское поселение	р.п. Локоть, пер. Студенческий	52.559827, 34.573981
46	Брасовский муниципальный район	15604000	Локотское городское поселение	р.п. Локоть, ул. Липовая Аллея 1-29	52.560970, 34.587219
47	Брасовский муниципальный район	15604000	Локотское городское поселение	р.п. Локоть, ул. Липовая Аллея 31-59	52.560851, 34.575704
48	Брасовский муниципальный район	15604000	Локотское городское поселение	р.п. Локоть, ул. Калининская 1-19	52.564205, 34.581377
49	Брасовский муниципальный район	15604000	Локотское городское поселение	р.п. Локоть, ул. Калининская 20-49	52.573022, 34.581771
50	Брасовский муниципальный район	15604000	Локотское городское поселение	р.п. Локоть, ул. Лесная 1-67	52.567039, 34.580556
51	Брасовский муниципальный район	15604000	Локотское городское поселение	р.п. Локоть, ул. Лесная 69-113	52.572184, 34.580256
52	Брасовский муниципальный район	15604000	Локотское городское поселение	р.п. Локоть, ул. Садовая 1-69	52.571164, 34.578840
53	Брасовский муниципальный район	15604000	Локотское городское поселение	р.п. Локоть, ул. Павших Героев 1-10	52.565104, 34.578751
54	Брасовский муниципальный район	15604000	Локотское городское поселение	р.п. Локоть, пр-кт. Ленина 1-35	52.564967, 34.576975
55	Брасовский муниципальный район	15604000	Локотское городское поселение	р.п. Локоть, пр-кт. Ленина 36-76	52.571426, 34.576825
56	Брасовский муниципальный район	15604000	Локотское городское поселение	р.п. Локоть, ул. Победы 1-32	52.562548, 34.573828
57	Брасовский муниципальный район	15604000	Локотское городское поселение	р.п. Локоть, ул. Победы 29-69	52.568001, 34.573478
58	Брасовский муниципальный район	15604000	Локотское городское поселение	р.п. Локоть, ул. Буденного 1-34	52.567672, 34.572113
59	Брасовский муниципальный район	15604000	Локотское городское поселение	р.п. Локоть, ул. Ново-Школьная	52.565608, 34.568064
60	Брасовский муниципальный район	15604000	Локотское городское поселение	р.п. Локоть, ул. Школьная 1-15	52.563602, 34.565948
61	Брасовский муниципальный район	15604000	Локотское городское поселение	р.п. Локоть, ул. Школьная 16-34	52.565833, 34.565872
62	Брасовский муниципальный район	15604000	Локотское городское поселение	р.п. Локоть, ул. Полевая 4-48	52.588959, 34.586472
63	Брасовский муниципальный район	15604000	Локотское городское поселение	р.п. Локоть, пер. Транспортный 1-29	52.586771, 34.588235
64	Брасовский муниципальный район	15604000	Локотское городское поселение	р.п. Локоть, ул. Транспортная 1-24	52.585646, 34.580862
65	Брасовский муниципальный район	15604000	Локотское городское поселение	р.п. Локоть, ул. Транспортная 25 55	52.593057, 34.573675

№ п/п	Муниципальный район/городской округ	ОКТМО	Наименование административно-территориальной единицы	Адрес	Географические координты
66	Брасовский муниципальный район	15604000	Локотское городское поселение	р.п. Локоть, ул. Механизатров 1-33	52.583855, 34.590654
67	Брасовский муниципальный район	15604000	Локотское городское поселение	р.п. Локоть, пер. Механизатров 1-16	52.585069, 34.587447
68	Брасовский муниципальный район	15604000	Локотское городское поселение	р.п. Локоть, ул. Чистополянская	52.584549, 34.554677
69	Брасовский муниципальный район	15604000	Локотское городское поселение	р.п. Локоть, ул. Королева	52.586603, 34.560880
70	Брасовский муниципальный район	15604000	Локотское городское поселение	р.п. Локоть, ул. Новоселов 1-28	52.585737, 34.560758
71	Брасовский муниципальный район	15604000	Локотское городское поселение	р.п. Локоть, ул. Российская 1-26	52.584834, 34.560803
72	Брасовский муниципальный район	15604000	Локотское городское поселение	р.п. Локоть, ул. Чкалова 1-27	52.583960, 34.559521
73	Брасовский муниципальный район	15604000	Локотское городское поселение	р.п. Локоть, ул. Ломоносова 2-35	52.582873, 34.560303
74	Брасовский муниципальный район	15604000	Локотское городское поселение	р.п. Локоть, ул. Фабричная 1а-32	52.582017, 34.561290
75	Брасовский муниципальный район	15604000	Локотское городское поселение	р.п. Локоть, ул. Тютчева 1-34	52.581134, 34.560614
76	Брасовский муниципальный район	15604000	Локотское городское поселение	р.п. Локоть, ул. Индустриальная 1-25	52.580422, 34.561558
77	Брасовский муниципальный район	15604000	Локотское городское поселение	р.п. Локоть, ул. Лермонтова 1-31	52.579527, 34.561611
78	Брасовский муниципальный район	15604000	Локотское городское поселение	р.п. Локоть, ул. Крупской 1-19	52.578808, 34.562159
79	Брасовский муниципальный район	15604000	Локотское городское поселение	р.п. Локоть, ул. Автомобилистов 1-18	52.577912, 34.562577
80	Брасовский муниципальный район	15604000	Локотское городское поселение	р.п. Локоть, ул. Мира 1-11	52.577154, 34.563060
81	Брасовский муниципальный район	15604000	Локотское городское поселение	р.п. Локоть, ул. Зеленорощенский	52.591486, 34.567962
82	Брасовский муниципальный район	15604000	Локотское городское поселение	р.п. Локоть, пер. Лесозаводской	52.587405, 34.572231
83	Брасовский муниципальный район	15604000	Локотское городское поселение	р.п. Локоть, ул. Лесозаводская	52.586378, 34.571747
84	Брасовский муниципальный район	15604000	Локотское городское поселение	р.п. Локоть, ул. Железнодорожная	52.585771, 34.578831
85	Брасовский муниципальный район	15604000	Локотское городское поселение	р.п. Локоть, ул. Вали Котика	52.583466, 34.567792
86	Брасовский муниципальный район	15604000	Локотское городское поселение	р.п. Локоть, ул. Островского	52.583964, 34.574359
87	Брасовский муниципальный район	15604000	Локотское городское поселение	р.п. Локоть, ул. Ворошилова 1-24	52.582826, 34.575239
88	Брасовский муниципальный район	15604000	Локотское городское поселение	р.п. Локоть, ул. Тавердовского 2-40	52.581781, 34.573963
89	Брасовский муниципальный район	15604000	Локотское городское поселение	р.п. Локоть, ул. Гоголя 1-24	52.580785, 34.571619
90	Брасовский муниципальный район	15604000	Локотское городское поселение	р.п. Локоть, ул. Шолохова 1-28	52.579083, 34.577629
91	Брасовский муниципальный район	15604000	Локотское городское поселение	р.п. Локоть, ул. Горького 1-30	52.578956, 34.575493
92	Брасовский муниципальный район	15604000	Локотское городское поселение	р.п. Локоть, ул. Новый Свет 47	52.576905, 34.572140
93	Брасовский муниципальный район	15604000	Локотское городское поселение	р.п. Локоть, ул. Маяковского 4-34	52.577978, 34.573141
94	Брасовский муниципальный район	15604000	Локотское городское поселение	р.п. Локоть, ул. Некрасова 1-31	52.578257, 34.574709
95	Брасовский муниципальный район	15604000	Локотское городское поселение	р.п. Локоть, ул. Чапаева 2-10	52.580576, 34.581308
96	Брасовский муниципальный район	15604000	Локотское городское поселение	р.п. Локоть, ул. Чапаева 11-18	52.581864, 34.578883
97	Брасовский муниципальный район	15604000	Локотское городское поселение	р.п. Локоть, ул. Парковая 2-15	52.563295, 34.570899
98	Брасовский муниципальный район	15604000	Локотское городское поселение	р.п. Локоть, ул. Парковая 16-31	52.567721, 34.570637
99	Брасовский муниципальный район	15604000	Локотское городское поселение	р.п. Локоть, пер. Парковый	52.571629, 34.566382

№ п/п	Муниципальный район/городской округ	ОКТМО	Наименование административно-территориальной единицы	Адрес	Географические координты
100	Брасовский муниципальный район	15604000	Локотское городское поселение	р.п. Локоть, пер. Свердлова 1-17	52.570135, 34.565977
101	Брасовский муниципальный район	15604000	Локотское городское поселение	р.п. Локоть, пер. 1 Дзержинского 2-30	52.569167, 34.566002
102	Брасовский муниципальный район	15604000	Локотское городское поселение	р.п. Локоть, пер. 2 Дзержинского 1-30	52.568360, 34.562526
103	Брасовский муниципальный район	15604000	Локотское городское поселение	р.п. Локоть, ул. Дзержинского	52.572758, 34.573970
104	Брасовский муниципальный район	15604000	Локотское городское поселение	р.п. Локоть, пер. Зеленорощенский	52.591066, 34.567855
105	Брасовский муниципальный район	15604000	Локотское городское поселение	р.п. Локоть, ул. Новый свет 1-47	52.576905, 34.572140
106	Брасовский муниципальный район	15604000	Локотское городское поселение	р.п. Локоть, ул. Северная	52.573211, 34.572077
107	Брасовский муниципальный район	15604000	Брасовское сельское поселение	с. Брасово, пер. Комсомольский	52.587561, 34.605963
108	Брасовский муниципальный район	15604000	Брасовское сельское поселение	с. Брасово, ул. Комсомольская 1а-37	52.588864, 34.605910
109	Брасовский муниципальный район	15604000	Брасовское сельское поселение	с. Брасово, ул. Комсомольская 39-71	52.586714, 34.609783
110	Брасовский муниципальный район	15604000	Брасовское сельское поселение	с. Брасово, ул. Комсомольская 73-121	52.581510, 34.618987
111	Брасовский муниципальный район	15604000	Брасовское сельское поселение	с. Брасово, ул. Комсомольская 114-150	52.578204, 34.625192
112	Брасовский муниципальный район	15604000	Брасовское сельское поселение	с. Брасово, пер. Первомайский, д. 1-22	52.588069, 34.616752
113	Брасовский муниципальный район	15604000	Брасовское сельское поселение	с. Брасово, пер. Первомайский, д. 23-47	52.585919, 34.616736
114	Брасовский муниципальный район	15604000	Брасовское сельское поселение	с. Брасово, ул. Первомайская 1-51	52.591047, 34.612602
115	Брасовский муниципальный район	15604000	Брасовское сельское поселение	с. Брасово, ул. Первомайская 53-105	52.586975, 34.620704
116	Брасовский муниципальный район	15604000	Брасовское сельское поселение	с. Брасово, ул. Первомайская 107-128	52.583429, 34.621489
117	Брасовский муниципальный район	15604000	Брасовское сельское поселение	с. Брасово, ул. Первомайская 130-150	52.580325, 34.626768
118	Брасовский муниципальный район	15604000	Брасовское сельское поселение	с. Брасово, ул. Первомайская 152-179	52.580425, 34.631950
119	Брасовский муниципальный район	15604000	Брасовское сельское поселение	с. Брасово, ул. Полевая 1-14	52.582491, 34.628065
120	Брасовский муниципальный район	15604000	Брасовское сельское поселение	с. Брасово, ул. Советская 2-52	52.595460, 34.604389
121	Брасовский муниципальный район	15604000	Брасовское сельское поселение	с. Брасово, ул. Советская 55-93	52.601205, 34.601321
122	Брасовский муниципальный район	15604000	Брасовское сельское поселение	с. Брасово, пер. Советский 1-21	52.595503, 34.605866
123	Брасовский муниципальный район	15604000	Брасовское сельское поселение	с. Брасово, пер. Советский 22-36	52.595446, 34.608687
124	Брасовский муниципальный район	15604000	Брасовское сельское поселение	с. Брасово, ул. Октябрьская 1-36	52.591955, 34.600844
125	Брасовский муниципальный район	15604000	Брасовское сельское поселение	с. Брасово, ул. Октябрьская д. 37-65	52.594164, 34.599508
126	Брасовский муниципальный район	15604000	Брасовское сельское поселение	с. Брасово, ул. Октябрьская д. 60-86	52.595579, 34.600002
127	Брасовский муниципальный район	15604000	Брасовское сельское поселение	с. Брасово, ул. Октябрьская д. 87-114	52.596506, 34.597537
128	Брасовский муниципальный район	15604000	Брасовское сельское поселение	с. Брасово, пер. Октябрьский 1-27	52.590111, 34.598058
129	Брасовский муниципальный район	15604000	Брасовское сельское поселение	с. Брасово, ул. Ленинградская	52.588787, 34.599907
130	Брасовский муниципальный район	15604000	Добриковское сельское поселение	с.Добрик, ул.Победы, № 1-38	52.704632, 34.744721
131	Брасовский муниципальный район	15604000	Добриковское сельское поселение	с.Добрик, ул.Будущего, № 1-46	52.704084, 34.758067
132	Брасовский муниципальный район	15604000	Добриковское сельское поселение	с.Добрик, ул.Почтовая, № 2-11	52.707182, 34.743884
133	Брасовский муниципальный район	15604000	Добриковское сельское поселение	с.Добрик, ул.Школьная, № 1-5	52.708224, 34.743294

№ п/п	Муниципальный район/городской округ	ОКТМО	Наименование административно-территориальной единицы	Адрес	Географические координты
134	Брасовский муниципальный район	15604000	Добриковское сельское поселение	с.Добрик, ул.Нижняя Молодёжная, № 2-25	52.706113, 34.748165
135	Брасовский муниципальный район	15604000	Добриковское сельское поселение	с.Добрик, ул.Верхняя Молодежная, № 1-12	52.706771, 34.750058
136	Брасовский муниципальный район	15604000	Добриковское сельское поселение	с.Хотеева, ул. Павших Героев, д.1-53	52.765888, 34.842704
137	Брасовский муниципальный район	15604000	Добриковское сельское поселение	с.Хотеева, ул. Набережная, д. 1-27	52.768872, 34.848745
138	Брасовский муниципальный район	15604000	Добриковское сельское поселение	с.Хотеева, ул. Луговая, д. № 1-23	52.773550, 34.841728
139	Брасовский муниципальный район	15604000	Добриковское сельское поселение	с.Хотеева, ул. Молодежная, д. 1-18	52.764115, 34.852543
140	Брасовский муниципальный район	15604000	Добриковское сельское поселение	с. Кретово, ул. Молодёжная	52.760710, 34.761395
141	Брасовский муниципальный район	15604000	Добриковское сельское поселение	с. Кретово, ул. Приозёрная,	52.758640, 34.762372
142	Брасовский муниципальный район	15604000	Добриковское сельское поселение	п. Коммунар, ул. Набережная	52.677948, 34.738943
143	Брасовский муниципальный район	15604000	Снытkинское сельское поселение	д. Снытkино, ул. Мира	52.602485, 34.665474
144	Брасовский муниципальный район	15604000	Снытkинское сельское поселение	д. Снытkино, ул. Школьная	52.598641, 34.669034
145	Брасовский муниципальный район	15604000	Снытkинское сельское поселение	д. Снытkино, ул. Молодёжная	52.599112, 34.673229
146	Брасовский муниципальный район	15604000	Снытkинское сельское поселение	д. Осотское, ул. Дружбы	52.651806, 34.711380
147	Брасовский муниципальный район	15604000	Снытkинское сельское поселение	д. Осотское, ул. Дружбы	52.656430, 34.713942
148	Брасовский муниципальный район	15604000	Снытkинское сельское поселение	д. Осотское, ул. Молодежная, № 1-21	52.653730, 34.708157
149	Брасовский муниципальный район	15604000	Дубровское сельское поселение	с. Дубровка, ул. Молодёжная	52.692464, 34.541991
150	Брасовский муниципальный район	15604000	Дубровское сельское поселение	с. Дубровка, ул. Советская	52.695718, 34.547945
151	Брасовский муниципальный район	15604000	Дубровское сельское поселение	с. Дубровка, ул. Центральная	52.702848, 34.545220
152	Брасовский муниципальный район	15604000	Дубровское сельское поселение	с. Дубровка, ул. Лесная	52.701682, 34.536767
153	Брасовский муниципальный район	15604000	Дубровское сельское поселение	с. Дубровка, ул. Луговая	52.699785, 34.550077
154	Брасовский муниципальный район	15604000	Дубровское сельское поселение	п. Красное, ул. Молодёжная	52.738414, 34.682869
155	Брасовский муниципальный район	15604000	Дубровское сельское поселение	п. Красное, ул. Луговая	52.744624, 34.684208
156	Брасовский муниципальный район	15604000	Веребское сельское поселение	п. Веребск, ул. Луговая	52.667680, 34.937994
157	Брасовский муниципальный район	15604000	Веребское сельское поселение	п. Веребск, ул. Молодёжная	52.668244, 34.944043
158	Брасовский муниципальный район	15604000	Веребское сельское поселение	с.Веребск, ул.Новая	52.667475, 34.946729
159	Брасовский муниципальный район	15604000	Глодневское сельское поселение	с. Глоднево, ул. Мира	52.641591, 34.818649
160	Брасовский муниципальный район	15604000	Глодневское сельское поселение	с. Глоднево, ул. Коммунаров	52.645490, 34.821532
161	Брасовский муниципальный район	15604000	Глодневское сельское поселение	с. Глоднево, ул. Пролетарская	52.642521, 34.828312
162	Брасовский муниципальный район	15604000	Глодневское сельское поселение	с. Глоднево, ул. Советская	52.641829, 34.833369
163	Брасовский муниципальный район	15604000	Глодневское сельское поселение	с. Глоднево, ул. Молодёжная	52.642048, 34.816877
164	Брасовский муниципальный район	15604000	Глодневское сельское поселение	с. Глоднево, ул. 40 лет Победы	52.647289, 34.819420
165	Брасовский муниципальный район	15604000	Глодневское сельское поселение	с. Глоднево, ул. Набережная, 3	52.640374, 34.831805
166	Брасовский муниципальный район	15604000	Столбовское сельское поселение	с. Столбово, ул. Транспортная	52.601546, 34.778006
167	Брасовский муниципальный район	15604000	Столбовское сельское поселение	с. Столбово, ул. Садовая	52.604693, 34.787963

№ п/п	Муниципальный район/городской округ	ОКТМО	Наименование административно-территориальной единицы	Адрес	Географические координты
168	Брасовский муниципальный район	15604000	Столбовское сельское поселение	с.Столбово, ул. Молодежная	52.603863, 34.780261
169	Брасовский муниципальный район	15604000	Столбовское сельское поселение	с.Столбово, ул.Школьная	52.604038, 34.785147
170	Брасовский муниципальный район	15604000	Столбовское сельское поселение	с.Столбово, ул.Советская	52.606806, 34.786484
171	Брянский муниципальный район	15608000	Снежское сельское поселение	П. Толмачево, ул. Крыловская, 90	53.246213, 34.279550
172	Брянский муниципальный район	15608000	Снежское сельское поселение	П. Толмачево, ул. Крыловская, 58б	53.239935, 34.282011
173	Брянский муниципальный район	15608000	Брянский муниципальный район Снежское сельское поселение	п.Путевка, ул. Зеленая, д. 2	53.260336 34.298445
174	Брянский муниципальный район	15608000	Брянский муниципальный район Снежское сельское поселение	п.Кузьмино, ул.Центральная 28	53.263656 34.277377
175	Брянский муниципальный район	15608000	Брянский муниципальный район Снежское сельское поселение	п.Кузьмино, ул.Центральная 53	53.263894 34.278257
176	Брянский муниципальный район	15608000	Брянский муниципальный район Снежское сельское поселение	п.Кузьмино, ул.Тургенева 78	53.260738 64.280258
177	Брянский муниципальный район	15608000	Брянский муниципальный район Снежское сельское поселение	п.Путевка, ул. Есенина	53.268670
178	Брянский муниципальный район	15608000	Брянский муниципальный район Снежское сельское поселение	п.Путевка, ул. Тургенева	53.265222 34.271311
179	Брянский муниципальный район	15608000	Брянский муниципальный район Снежское сельское поселение	п.Путевка, ул. Тютчева	53.262492 34.374309
180	Брянский муниципальный район	15608000	Брянский муниципальный район Снежское сельское поселение	п.Путевка ул. Толстого	53.267419 34.269081
181	Брянский муниципальный район	15608000	Брянский муниципальный район Снежское сельское поселение	п.Путевка, ул. Лескова	53.266885 34.267628
182	Брянский муниципальный район	15608000	Брянский муниципальный район Снежское сельское поселение	п.Путевка, ул. Грибоедова	53.265265 34.2729865
183	Брянский муниципальный район	15608000	Брянский муниципальный район Снежское сельское поселение	п.Путевка, ул. Высоцкого	53.259807 34.275400
184	Брянский муниципальный район	15608000	Брянский муниципальный район Снежское сельское поселение	п.Путевка, ул. Дачная	53.260680 34.276404
185	Брянский муниципальный район	15608000	Брянский муниципальный район Добрунское сельское поселение	д. Добрунь, ул.Деснянская	53.192808, 34.259883
186	Брянский муниципальный район	15608000	Брянский муниципальный район Новодарковичское сельское поселение	д.Буда,ул Авиационная	53.387062, 34.285448
187	Брянский муниципальный район	15608000	Брянский муниципальный район Новодарковичское сельское поселение	д.Буда,ул Космическая	53.391340, 34.285828
188	Брянский муниципальный район	15608000	Брянский муниципальный район Новодарковичское сельское поселение	д.Буда, пер. Авиационный	53.389460, 34.284816
189	Брянский муниципальный район	15608000	Брянский муниципальный район Новодарковичское сельское поселение	д.Дубровка, ул. Кутузова	53.389726, 34.303514
190	Брянский муниципальный район	15608000	Брянский муниципальный район Новодарковичское сельское поселение	д.Дубровка, ул. Петровская	53.387814, 34.292184
191	Брянский муниципальный район	15608000	Брянский муниципальный район Новодарковичское сельское поселение	д.Дубровка, ул.50 лет Победы	53.387545, 34.304651

№ п/п	Муниципальный район/городской округ	ОКТМО	Наименование административно-территориальной единицы	Адрес	Географические координты
192	Брянский муниципальный район	15608000	Брянский муниципальный район Новодарковичское сельское поселение	д.Дубровка, ул. Клинцовская	53.386608, 34.291862
193	Брянский муниципальный район	15608000	Брянский муниципальный район Новодарковичское сельское поселение	д.Дубровка, ул. Брянская	53.385659, 34.285919
194	Брянский муниципальный район	15608000	Брянский муниципальный район Новодарковичское сельское поселение	д.Дубровка, ул. Мира	53.385261, 34.295360
195	Брянский муниципальный район	15608000	Брянский муниципальный район Новодарковичское сельское поселение	д.Дубровка, ул. Приозерная	53.382488, 34.298821
196	Брянский муниципальный район	15608000	Брянский муниципальный район Новодарковичское сельское поселение	д.Дубровка, ул. Новозыбковская	53.382001, 34.307404
197	Брянский муниципальный район	15608000	Брянский муниципальный район Новодарковичское сельское поселение	д.Дубровка, ул. Лесная	53.380423, 34.302844
198	Брянский муниципальный район	15608000	Брянский муниципальный район Новодарковичское сельское поселение	д.Дубровка, ул. Новая	53.390006, 34.314428
199	Брянский муниципальный район	15608000	Брянский муниципальный район Новодарковичское сельское поселение	д.Дубровка, ул. Садовая	53.385229, 34.309728
200	Брянский муниципальный район	15608000	Брянский муниципальный район Новодарковичское сельское поселение	д.Дубровка, ул. Луговая	53.390821, 34.316597
201	Брянский муниципальный район	15608000	Брянский муниципальный район Новодарковичское сельское поселение	с.Дарковичи,ул.Пролетарская	53.390321, 34.326271
202	Брянский муниципальный район	15608000	Брянский муниципальный район Новодарковичское сельское поселение	с.Дарковичи,ул.Веселая	53.394297, 34.329060
203	Брянский муниципальный район	15608000	Брянский муниципальный район Новодарковичское сельское поселение	с.Дарковичи,ул.Молодежная	53.398083, 34.331190
204	Брянский муниципальный район	15608000	Брянский муниципальный район Новодарковичское сельское поселение	с.Дарковичи,ул.Весенняя	53.402745, 34.329886
205	Брянский муниципальный район	15608000	Брянский муниципальный район Новодарковичское сельское поселение	с.Дарковичи,ул.Родниковая	53.402069, 34.323862
206	Брянский муниципальный район	15608000	Брянский муниципальный район Новодарковичское сельское поселение	с.Дарковичи,пер.Молодежный	53.402000, 34.328107
207	Брянский муниципальный район	15608000	Брянский муниципальный район Чернетовское сельское поселение	с.Чернетово, ул.Октябрьс кая, 16	53.354228, 33.989535
208	Брянский муниципальный район	15608000	Брянский муниципальный район Супоневское сельское поселение	с.Супонево, пер.3-ий Ленинский 15-48	53.205248, 34.301583
209	Брянский муниципальный район	15608000	Брянский муниципальный район Супоневское сельское поселение	с.Супонево, пер. Кольцевой	53.203424, 34.303375
210	Брянский муниципальный район	15608000	Брянский муниципальный район Супоневское сельское поселение	с.Супонево, ул.1-ая Урицкая 1-24	53.206328, 34.305133
211	Брянский муниципальный район	15608000	Брянский муниципальный район Супоневское сельское поселение	с.Супонево, ул. Арсенальная 9-34	53.209427, 34.308362
212	Брянский муниципальный район	15608000	Брянский муниципальный район Супоневское сельское поселение	с.Супонево, пер.1-ый Арсенальный 1-31	53.209852, 34.307858
213	Брянский муниципальный район	15608000	Брянский муниципальный район Супоневское сельское поселение	с.Супонево, ул.Маршала Жукова 1-51	53.208697, 34.305311

№ п/п	Муниципальный район/городской округ	ОКТМО	Наименование административно-территориальной единицы	Адрес	Географические координты
214	Брянский муниципальный район	15608000	Брянский муниципальный район Супоневское сельское поселение	с.Супонево, ул. 2-ая Урицкого 3-40	53.205158, 34.295237
215	Брянский муниципальный район	15608000	Брянский муниципальный район Супоневское сельское поселение	с.Супонево, ул. Строительная 5-22	53.203964, 34.293994
216	Брянский муниципальный район	15608000	Брянский муниципальный район Супоневское сельское поселение	с.Супонево, ул. Свенская	53.209769, 34.316803
217	Брянский муниципальный район	15608000	Брянский муниципальный район Супоневское сельское поселение	с.Супонево, ул.Лесная 2-16	53.204777, 34.308113
218	Брянский муниципальный район	15608000	Брянский муниципальный район Супоневское сельское поселение	с.Супонево, ул.Школьная 2-16	53.206391, 34.313499
219	Брянский муниципальный район	15608000	Брянский муниципальный район Супоневское сельское поселение	с.Супонево, ул.Пушкина 2-16	53.210062, 34.315099
220	Брянский муниципальный район	15608000	Брянский муниципальный район Супоневское сельское поселение	с.Супонево, ул.Высоцкого 1-13а	53.210568, 34.312722
221	Брянский муниципальный район	15608000	Брянский муниципальный район Супоневское сельское поселение	с.Супонево, ул.Есенина 1-19	53.210805, 34.314615
222	Брянский муниципальный район	15608000	Брянский муниципальный район Супоневское сельское поселение	с.Супонево, ул. Садовая 1-36	53.204523, 34.324296
223	Брянский муниципальный район	15608000	Брянский муниципальный район Супоневское сельское поселение	с.Супонево, ул.Первомайская 2-74	53.202516, 34.320972
224	Брянский муниципальный район	15608000	Брянский муниципальный район Супоневское сельское поселение	с.Супонево, ул.Тимоновская 22	53.213820, 34.349910
225	Брянский муниципальный район	15608000	Брянский муниципальный район Супоневское сельское поселение	с.Супонево, ул.Советская 6а	53.205582, 34.280788,
226	Брянский муниципальный район	15608000	Брянский муниципальный район Супоневское сельское поселение	с.Супонево, пер.4-ый Славянский 8	53.219738, 34.310169
227	Брянский муниципальный район	15608000	Брянский муниципальный район Супоневское сельское поселение	с.Супонево, ул.Зеленая 9а	53.218387, 34.307258
228	Брянский муниципальный район	15608000	Брянский муниципальный район Супоневское сельское поселение	с.Супонево, ул.Октябрьская 12	53.215505, 34.328525
229	Брянский муниципальный район	15608000	Брянский муниципальный район Супоневское сельское поселение	с.Супонево, ул.Первомайская 15-36	53.204771, 34.321478
230	Брянский муниципальный район	15608000	Брянский муниципальный район Супоневское сельское поселение	с.Супонево, ул.Болохоновская	53.210542, 34.295338
231	Брянский муниципальный район	15608000	Брянский муниципальный район Супоневское сельское поселение	с.Супонево, ул.Чкалова 2-29	53.206857, 34.289557
232	Брянский муниципальный район	15608000	Брянский муниципальный район Супоневское сельское поселение	с.Супонево, пер.Чкалова 2-11	53.205279, 34.287053
233	Брянский муниципальный район	15608000	Брянский муниципальный район Супоневское сельское поселение	с.Супонево, ул.Российская 1-40	53.209040, 34.295711
234	Городской округ г. Брянск	15701000	Брянский муниципальный район Супоневское сельское поселение	с.Супонево, ул.Ромашина вся	53.227582, 34.338775
235	Брянский муниципальный район	15608000	Брянский муниципальный район Супоневское сельское поселение	с.Супонево, ул.Центральная 4-126	53.212287, 34.276131

№ п/п	Муниципальный район/городской округ	ОКТМО	Наименование административно-территориальной единицы	Адрес	Географические координты
236	Брянский муниципальный район	15608000	Брянский муниципальный район Супоневское сельское поселение	с.Супонево, ул. Центральная 78	53.223096,34.269485
237	Брянский муниципальный район	15608000	Брянский муниципальный район Супоневское сельское поселение	с.Супонево, ул. Центральная 84	53.223173.34.269383
238	Брянский муниципальный район	15608000	Брянский муниципальный район Супоневское сельское поселение	с.Супонево, ул.Ломоносова 4-86	53.216007, 34.278623
239	Брянский муниципальный район	15608000	Брянский муниципальный район Супоневское сельское поселение	с.Супонево, ул.Давыдова 2а-12	53.222638, 34.272619
240	Брянский муниципальный район	15608000	Брянский муниципальный район Супоневское сельское поселение	с.Супонево, пер.Овражный	53.220863, 34.270074
241	Брянский муниципальный район	15608000	Брянский муниципальный район Супоневское сельское поселение	с.Супонево, ул.1-ая Новозыбковская 6	53.212426, 34.276752
242	Брянский муниципальный район	15608000	Брянский муниципальный район Супоневское сельское поселение	с.Супонево, ул.2-ая Новозыбковская 12	53.213695, 34.275899
243	Брянский муниципальный район	15608000	Брянский муниципальный район Супоневское сельское поселение	с.Супонево, пер.Ромашина 1-25	53.209823, 34.279200
244	Брянский муниципальный район	15608000	Брянский муниципальный район Супоневское сельское поселение	с.Супонево, пер.Дорожный 3	53.200348, 34.274144
245	Брянский муниципальный район	15608000	Брянский муниципальный район Супоневское сельское поселение	с.Супонево, ул.Ленина 2-144	53.200769, 34.277469
246	Брянский муниципальный район	15608000	Брянский муниципальный район Супоневское сельское поселение	с.Супонево, ул.Московская 444-550	53.202343, 34.292741
247	Брянский муниципальный район	15608000	Брянский муниципальный район Супоневское сельское поселение	с.Супонево, ул.Набережная 1-50а	53.200753, 34.288498
248	Брянский муниципальный район	15608000	Брянский муниципальный район Супоневское сельское поселение	с.Супонево, ул.Московская, 1-119	53.211642, 34.337242
249	Брянский муниципальный район	15608000	Брянский муниципальный район Супоневское сельское поселение	с.Супонево, ул.Московская 121-350	53.214682, 34.342641
250	Брянский муниципальный район	15608000	Брянский муниципальный район Супоневское сельское поселение	с.Супонево, ул.Секселева 4-16	53.201536, 34.309903
251	Брянский муниципальный район	15608000	Брянский муниципальный район Супоневское сельское поселение	с.Супонево, ул.Д.Бедного 5-17	53.202123, 34.311748
252	Брянский муниципальный район	15608000	Брянский муниципальный район Супоневское сельское поселение	с.Супонево, ул.Фокина 48-100	53.212431, 34.342599
253	Брянский муниципальный район	15608000	Брянский муниципальный район Супоневское сельское поселение	с.Супонево, ул.Пересвета 2-31	53.211540, 34.325096
254	Брянский муниципальный район	15608000	Брянский муниципальный район Супоневское сельское поселение	с.Супонево, ул.Фрунзе 4-66	53.210922, 34.327990
255	Брянский муниципальный район	15608000	Брянский муниципальный район Супоневское сельское поселение	с.Супонево, ул. Октябрьская 2-38	53.215680, 34.329395
256	Брянский муниципальный район	15608000	Брянский муниципальный район Супоневское сельское поселение	с.Супонево, ул. Октябрьская 58-97	53.216736, 34.325599
257	Брянский муниципальный район	15608000	Брянский муниципальный район Супоневское сельское поселение	с.Супонево, ул.Нагорная 2-13	53.210164, 34.342299

№ п/п	Муниципальный район/городской округ	ОКТМО	Наименование административно-территориальной единицы	Адрес	Географические координты
258	Брянский муниципальный район	15608000	Брянский муниципальный район Супоневское сельское поселение	с.Супонево, ул.Полевая 6-52	53.214152, 34.333980
259	Брянский муниципальный район	15608000	Брянский муниципальный район Супоневское сельское поселение	с.Супонево, ул.Чувиной 19-116	53.213387, 34.336800
260	Брянский муниципальный район	15608000	Брянский муниципальный район Супоневское сельское поселение	с.Супонево, ул.Комсомольская 7-64	53.211388, 34.319729
261	Брянский муниципальный район	15608000	Брянский муниципальный район Супоневское сельское поселение	с.Супонево, ул.Миллиоративная 6-34	53.218718, 34.335535
262	Брянский муниципальный район	15608000	Брянский муниципальный район Супоневское сельское поселение	с.Супонево, ул.Молдавская 17	53.218727, 34.334942
263	Брянский муниципальный район	15608000	Брянский муниципальный район Супоневское сельское поселение	с.Супонево, ул.Шоссейная 23-29	53.211008, 34.298194
264	Брянский муниципальный район	15608000	Брянский муниципальный район Глинищевское сельское поселение	с.Кабаличи, ул.Советская	53.318452, 34.076918
265	Брянский муниципальный район	15608000	Брянский муниципальный район Глинищевское сельское поселение	с.Кабаличи, ул.Советская	53.316846, 34.086616
266	Брянский муниципальный район	15608000	Брянский муниципальный район Глинищевское сельское поселение	с.Кабаличи, ул.Советская	53.316280, 34.097281
267	Брянский муниципальный район	15608000	Брянский муниципальный район Глинищевское сельское поселение	с.Кабаличи, пер.Советский	53.318666, 34.093037
268	Брянский муниципальный район	15608000	Брянский муниципальный район Глинищевское сельское поселение	с.Кабаличи,ул.Специалистов	53.314819, 34.079722
269	Брянский муниципальный район	15608000	Брянский муниципальный район Глинищевское сельское поселение	с.Кабаличи, ул.Садовая	53.313855, 34.080977
270	Брянский муниципальный район	15608000	Брянский муниципальный район Глинищевское сельское поселение	с.Кабаличи, ул.Школьная	53.315294, 34.085237
271	Брянский муниципальный район	15608000	Брянский муниципальный район Глинищевское сельское поселение	с.Кабаличи,ул.Молодежная	53.318788, 34.090262
272	Брянский муниципальный район	15608000	Брянский муниципальный район Глинищевское сельское поселение	д. Сельцо, ул. Садовая	53.346247, 34.071383
273	Брянский муниципальный район	15608000	Брянский муниципальный район Новосельское сельское поселение	д. Молотино,ул. Школьная	53.336999, 33.888685
274	Брянский муниципальный район	15608000	Брянский муниципальный район Новосельское сельское поселение	д. Молотино,ул. Центральная	53.339490, 33.882012
275	Брянский муниципальный район	15608000	Брянский муниципальный район Новосельское сельское поселение	д. Молотино,ул. Полевая	53.342954, 33.883587
276	Брянский муниципальный район	15608000	Брянский муниципальный район Новосельское сельское поселение	с. Новоселки,ул.Центральная	53.320550, 33.779530
277	Брянский муниципальный район	15608000	Брянский муниципальный район Новосельское сельское поселение	с. Новоселки,ул.Первомайская	53.319213, 33.775786
278	Брянский муниципальный район	15608000	Брянский муниципальный район Новосельское сельское поселение	с. Новоселки,ул.Заречная	53.315534, 33.773595
279	Брянский муниципальный район	15608000	Брянский муниципальный район Новосельское сельское поселение	с. Новоселки,ул.Садовая	53.315256, 33.771883

№ п/п	Муниципальный район/городской округ	ОКТМО	Наименование административно-территориальной единицы	Адрес	Географические координты
280	Брянский муниципальный район	15608000	Брянский муниципальный район Новосельское сельское поселение	с. Новоселки,ул.Брянская	53.315025, 33.769158
281	Брянский муниципальный район	15608000	Брянский муниципальный район Новосельское сельское поселение	с. Новоселки,ул.Красногорская	53.314145, 33.768643
282	Брянский муниципальный район	15608000	Брянский муниципальный район Новосельское сельское поселение	с. Новоселки, пер.Садовый	53.310440, 33.774962
283	Брянский муниципальный район	15608000	Брянский муниципальный район Новосельское сельское поселение	с. Новоселки, ул.Луговая	53.309476, 33.771551
284	Брянский муниципальный район	15608000	Брянский муниципальный район Новосельское сельское поселение	с. Новоселки, ул.Цветочная	53.313053, 33.767387
285	Брянский муниципальный район	15608000	Брянский муниципальный район Новосельское сельское поселение	с. Новоселки, пер.Полевой	53.307885, 33.778089
286	Брянский муниципальный район	15608000	Брянский муниципальный район Новосельское сельское поселение	с. Новоселки,пер.Красногорский	53.309612, 33.776081
287	Брянский муниципальный район	15608000	Брянский муниципальный район Новосельское сельское поселение	с. Новоселки,ул.Октябрьская	53.322941, 33.767510
288	Брянский муниципальный район	15608000	Брянский муниципальный район Новосельское сельское поселение	с. Новоселки,ул.Молодежная	53.323757, 33.770632
289	Брянский муниципальный район	15608000	Брянский муниципальный район Новосельское сельское поселение	с. Новоселки,ул.Школьная	53.322389, 33.770406
290	Брянский муниципальный район	15608000	Брянский муниципальный район Новосельское сельское поселение	с. Новоселки,ул Шоссейная	53.326146, 33.772134
291	Брянский муниципальный район	15608000	Брянский муниципальный район Новосельское сельское поселение	с.Барышье,ул Набережная	53.304880, 33.793510
292	Брянский муниципальный район	15608000	Брянский муниципальный район Глинищевское сельское поселение	д.Титовка, ул. К.Маркса	53.258187, 34.063368
293	Брянский муниципальный район	15608000	Брянский муниципальный район Глинищевское сельское поселение	д.Титовка, ул. Пролетарская	53.264206, 34.072061
294	Брянский муниципальный район	15608000	Брянский муниципальный район Глинищевское сельское поселение	д.Титовка, ул. Дружбы	53.258583, 34.060678
295	Брянский муниципальный район	15608000	Брянский муниципальный район Глинищевское сельское поселение	д.Титовка, ул.Молодежная	53.259793, 34.059090
296	Брянский муниципальный район	15608000	Брянский муниципальный район Глинищевское сельское поселение	д.Титовка, ул.Кухтина	53.262758, 34.059429
297	Брянский муниципальный район	15608000	Брянский муниципальный район Глинищевское сельское поселение	д.Титовка, ул.Новая	53.263620, 34.059021
298	Брянский муниципальный район	15608000	Брянский муниципальный район Глинищевское сельское поселение	д.Титовка, ул.Специалистов	53.263890, 34.062379
299	Брянский муниципальный район	15608000	Брянский муниципальный район Глинищевское сельское поселение	д.Титовка, ул.Пушкина	53.266251, 34.065394
300	Брянский муниципальный район	15608000	Брянский муниципальный район Глинищевское сельское поселение	д.Титовка, ул.Школьная	53.258377, 34.069300
301	Брянский муниципальный район	15608000	Брянский муниципальный район Глинищевское сельское поселение	д.Титовка, ул.Учительская	53.260615, 34.069429

№ п/п	Муниципальный район/городской округ	ОКТМО	Наименование административно-территориальной единицы	Адрес	Географические координты
302	Брянский муниципальный район	15608000	Брянский муниципальный район Отрадненское сельское поселение	с. Отрадное, ул. Малая, 1	53.326201, 34.173066
303	Брянский муниципальный район	15608000	Брянский муниципальный район Отрадненское сельское поселение	с. Отрадное, ул. Отрадненская, 49	53.325421, 34.179538
304	Брянский муниципальный район	15608000	Брянский муниципальный район Отрадненское сельское поселение	с. Отрадное, пер. Первомайский, 14	53.322883, 34.183879
305	Брянский муниципальный район	15608000	Брянский муниципальный район Отрадненское сельское поселение	с. Отрадное, ул. Первомайская, 35	53.324998, 34.186333
306	Брянский муниципальный район	15608000	Брянский муниципальный район Отрадненское сельское поселение	с. Отрадное, ул. Молодежная, 7	53.327188, 34.183064
307	Брянский муниципальный район	15608000	Брянский муниципальный район Отрадненское сельское поселение	с. Отрадное, пер. Щорса, 1	53.327766, 34.179427
308	Брянский муниципальный район	15608000	Брянский муниципальный район Отрадненское сельское поселение	с. Отрадное, ул. Набережная, 17	53.328627, 34.182570
309	Брянский муниципальный район	15608000	Брянский муниципальный район Отрадненское сельское поселение	с. Отрадное, ул. Октябрьская, 46	53.326826, 34.172875
310	Брянский муниципальный район	15608000	Брянский муниципальный район Отрадненское сельское поселение	с. Отрадное, ул. Камозина, 12	53.326955, 34.164695
311	Брянский муниципальный район	15608000	Брянский муниципальный район Отрадненское сельское поселение	ул Тюменская	53.315654, 34.205924
312	Брянский муниципальный район	15608000	Брянский муниципальный район Отрадненское сельское поселение	ул Рябиновая	53.312145, 34.209205
313	Брянский муниципальный район	15608000	Брянский муниципальный район Отрадненское сельское поселение	ул Коховская	53.314272, 34.213119
314	Брянский муниципальный район	15608000	Брянский муниципальный район Отрадненское сельское поселение	с. Отрадное, ул. Мира, 17	53.327469, 34.163848
315	Брянский муниципальный район	15608000	Брянский муниципальный район Отрадненское сельское поселение	с. Отрадное, ул. Советская, 16	53.326094, 34.168397
316	Брянский муниципальный район	15608000	Брянский муниципальный район Отрадненское сельское поселение	с. Отрадное, ул. Ленина, 22	53.329987, 34.166485
317	Брянский муниципальный район	15608000	Брянский муниципальный район Отрадненское сельское поселение	с. Отрадное, ул. Партизанская, 12	53.331381, 34.171506
318	Брянский муниципальный район	15608000	Брянский муниципальный район Отрадненское сельское поселение	с. Отрадное, ул. Бондаренко, 14	53.331120, 34.167154
319	Брянский муниципальный район	15608000	Брянский муниципальный район Отрадненское сельское поселение	д. Стаево, пер. Дунай, 2	53.325106, 34.142389
320	Брянский муниципальный район	15608000	Брянский муниципальный район Отрадненское сельское поселение	д. Стаево, ул. Центральная, 34	53.319634, 34.146666
321	Брянский муниципальный район	15608000	Брянский муниципальный район Отрадненское сельское поселение	д. Староселье, ул. Центральная	53.307040, 34.137199
322	Брянский муниципальный район	15608000	Брянский муниципальный район Отрадненское сельское поселение	д. Староселье, ул. Молодежная	53.301547, 34.124798
323	Брянский муниципальный район	15608000	Брянский муниципальный район Нетьинское сельское поселение	п. Ивановка, ул. Ленина, 44	53.347027, 34.224651

№ п/п	Муниципальный район/городской округ	ОКТМО	Наименование административно-территориальной единицы	Адрес	Географические координты
324	Брянский муниципальный район	15608000	Брянский муниципальный район Нетьинское сельское поселение	п. Ивановка, ул. Ленина, 78	53.347130, 34.217442
325	Брянский муниципальный район	15608000	Брянский муниципальный район Нетьинское сельское поселение	п. Ивановка, ул. Пионерская, 14	53.348972, 34.228170
326	Брянский муниципальный район	15608000	Брянский муниципальный район Нетьинское сельское поселение	п. Ивановка, ул. Пионерская, 52	53.348298, 34.219265.
327	Брянский муниципальный район	15608000	Брянский муниципальный район Нетьинское сельское поселение	п. Ивановка, ул. Школьная, 6	53.349999, 34.227355
328	Брянский муниципальный район	15608000	Брянский муниципальный район Нетьинское сельское поселение	п. Ивановка, ул. Школьная, 30	53.349370, 34.218547
329	Брянский муниципальный район	15608000	Брянский муниципальный район Нетьинское сельское поселение	п. Ивановка, ул. Новая, 2	53.350378, 34.223536
330	Брянский муниципальный район	15608000	Брянский муниципальный район Нетьинское сельское поселение	п. Ивановка, ул. Киреева, 1	53.343019, 34.220760
331	Брянский муниципальный район	15608000	Брянский муниципальный район Нетьинское сельское поселение	п. Ивановка, ул. Молодежная, 18	53.343899, 34.221007
332	Брянский муниципальный район	15608000	Брянский муниципальный район Нетьинское сельское поселение	п. Ивановка, ул. Пролетарская, 21	53.344374, 34.220202
333	Брянский муниципальный район	15608000	Брянский муниципальный район Нетьинское сельское поселение	п. Ивановка, ул. Аэропортная, 1	53.346056, 34.225244
334	Брянский муниципальный район	15608000	Брянский муниципальный район Нетьинское сельское поселение	п. Ивановка, ул. Первомайская, 18	53.347089, 34.214135
335	Брянский муниципальный район	15608000	Брянский муниципальный район Нетьинское сельское поселение	п. Нетьинка, ул. Шоссейная, 1	53.349355, 34.192345
336	Брянский муниципальный район	15608000	Брянский муниципальный район Нетьинское сельское поселение	п. Нетьинка, ул. Мира, 15	53.346040, 34.197592
337	Брянский муниципальный район	15608000	Брянский муниципальный район Нетьинское сельское поселение	п. Нетьинка, ул. Вокзальная, 4	53.343472, 34.198526
338	Брянский муниципальный район	15608000	Брянский муниципальный район Нетьинское сельское поселение	п. Нетьинка, ул. Кирова, 19	53.346740, 34.197367
339	Брянский муниципальный район	15608000	Брянский муниципальный район Нетьинское сельское поселение	п. Нетьинка, ул. Ленина, 25	53.347542, 34.196112
340	Брянский муниципальный район	15608000	Брянский муниципальный район Нетьинское сельское поселение	п. Нетьинка, ул. Почтовая, 18	53.348069, 34.195253
341	Брянский муниципальный район	15608000	Брянский муниципальный район Нетьинское сельское поселение	п. Нетьинка, ул. Левкина, 23-А	53.347728, 34.186617
342	Брянский муниципальный район	15608000	Брянский муниципальный район Нетьинское сельское поселение	п. Нетьинка, ул. Мичурина	53.350176, 34.186787
343	Брянский муниципальный район	15608000	Брянский муниципальный район Нетьинское сельское поселение	п. Нетьинка, ул. 22 Партсъезда, 14	53.349482, 34.188901
344	Брянский муниципальный район	15608000	Брянский муниципальный район Нетьинское сельское поселение	п. Нетьинка, ул. Луговая, 22	53.350900, 34.189701
345	Брянский муниципальный район	15608000	Брянский муниципальный район Нетьинское сельское поселение	п. Нетьинка, ул. Озерная, 25	53.352383, 34.187191

№ п/п	Муниципальный район/городской округ	ОКТМО	Наименование административно-территориальной единицы	Адрес	Географические координты
346	Брянский муниципальный район	15608000	Брянский муниципальный район Нетьинское сельское поселение	п. Нетьинка, ул. Дачная, 55	53.353410, 34.185700
347	Брянский муниципальный район	15608000	Брянский муниципальный район Нетьинское сельское поселение	п. Нетьинка, ул. Набережная, 30	53.350388, 34.196225
348	Брянский муниципальный район	15608000	Брянский муниципальный район Нетьинское сельское поселение	д.Глаженка, ул. Ленина, 30	53.372163, 34.160382
349	Брянский муниципальный район	15608000	Брянский муниципальный район Нетьинское сельское поселение	д.Глаженка, ул. Пролетарская, 12	53.371322, 34.165817
350	Брянский муниципальный район	15608000	Брянский муниципальный район Нетьинское сельское поселение	д.Глаженка, ул. Дзержинского, 13	53.373157, 34.166472
351	Брянский муниципальный район	15608000	Брянский муниципальный район Нетьинское сельское поселение	д.Глаженка, ул. Набережная, 16	53.374297, 34.165192
352	Брянский муниципальный район	15608000	Брянский муниципальный район Нетьинское сельское поселение	д.Глаженка, ул. Гагарина, 5	53.375420, 34.160214
353	Брянский муниципальный район	15608000	Брянский муниципальный район Нетьинское сельское поселение	д.Глаженка, ул. Молодежная, 18	53.374110, 34.154385
354	Брянский муниципальный район	15608000	Брянский муниципальный район Нетьинское сельское поселение	д.Глаженка, ул. Молодежная, 10	53.371858, 34.155876
355	Брянский муниципальный район	15608000	Брянский муниципальный район Нетьинское сельское поселение	д.Глаженка, ул. Полевая, 10	53.370953, 34.162026
356	Брянский муниципальный район	15608000	Брянский муниципальный район Нетьинское сельское поселение	п. Сети, ул. Сетинская, 25-А	53.356918, 34.201476
357	Брянский муниципальный район	15608000	Брянский муниципальный район Нетьинское сельское поселение	п. Сети, ул. Сетинская, 50	53.360705, 34.209823
358	Брянский муниципальный район	15608000	Брянский муниципальный район Нетьинское сельское поселение	д. Толвинка, ул. Толвинская, 34	53.373354, 34.210732
359	Брянский муниципальный район	15608000	Брянский муниципальный район Нетьинское сельское поселение	д. Толвинка, ул. Толвинская, 62	53.378590, 34.212341
360	Брянский муниципальный район	15608000	Брянский муниципальный район Чернетовское сельское поселение	д. Бетово, ул. Луговая, 51	53.344794, 34.003954
361	Брянский муниципальный район	15608000	Брянский муниципальный район Чернетовское сельское поселение	д. Бетово, ул. Луговая, 26	53.346951, 34.013502
362	Брянский муниципальный район	15608000	Брянский муниципальный район Чернетовское сельское поселение	д. Бетово, ул. Луговая, 10	53.351009, 34.014124
363	Брянский муниципальный район	15608000	Брянский муниципальный район Чернетовское сельское поселение	д. Бетово, ул. Заречная, 23	53.346232, 34.013974
364	Брянский муниципальный район	15608000	Брянский муниципальный район Чернетовское сельское поселение	с. Госома, ул. Колхозная, 18	53.302552, 33.967518
365	Брянский муниципальный район	15608000	Брянский муниципальный район Чернетовское сельское поселение	с. Госома, ул. Сельская, 7	53.297590, 33.964729
366	Брянский муниципальный район	15608000	Брянский муниципальный район Чернетовское сельское поселение	с. Госома, ул. Ленинская Искра, 14	53.295790, 33.972776
367	Брянский муниципальный район	15608000	Брянский муниципальный район Чернетовское сельское поселение	с. Госома, ул. Луговая, 5	53.301048, 33.979320

№ п/п	Муниципальный район/городской округ	ОКТМО	Наименование административно-территориальной единицы	Адрес	Географические координты
368	Брянский муниципальный район	15608000	Брянский муниципальный район Чернетовское сельское поселение	д. Городец, ул. Школьная, 21	53.348262, 34.025862
369	Брянский муниципальный район	15608000	Брянский муниципальный район Чернетовское сельское поселение	д. Городец, ул. Полевая, 13	53.345116, 34.029317
370	Брянский муниципальный район	15608000	Брянский муниципальный район Чернетовское сельское поселение	д. Смольянь, ул. Веселая, 18	53.346821, 34.040604
371	Брянский муниципальный район	15608000	Брянский муниципальный район Чернетовское сельское поселение	д. Смольянь, ул. Сельская, 26	53.346834, 34.038759
372	Брянский муниципальный район	15608000	Брянский муниципальный район Чернетовское сельское поселение	с. Чернетово, ул. Заречная, 26	53.359348, 33.986139
373	Брянский муниципальный район	15608000	Брянский муниципальный район Чернетовское сельское поселение	с. Чернетово, ул. Октябрьская, 31	53.354778, 33.984380
374	Брянский муниципальный район	15608000	Брянский муниципальный район Чернетовское сельское поселение	с. Чернетово, ул. Октябрьская, 11	53.354046, 33.990989
375	Брянский муниципальный район	15608000	Брянский муниципальный район Чернетовское сельское поселение	с. Чернетово, ул. Овражная, 4	53.357422, 33.990023
376	Брянский муниципальный район	15608000	Брянский муниципальный район Стекляннорадицкое сельское поселение	д. Стеклянная Радица, ул. Лесина, 20	53.383080, 34.495871
377	Брянский муниципальный район	15608000	Брянский муниципальный район Стекляннорадицкое сельское поселение	д. Стеклянная Радица, ул. Партизанская, 118	53.380155, 34.491987
378	Брянский муниципальный район	15608000	Брянский муниципальный район Стекляннорадицкое сельское поселение	д. Стеклянная Радица, ул. Партизанская, 65	53.372738, 34.489326
379	Брянский муниципальный район	15608000	Брянский муниципальный район Стекляннорадицкое сельское поселение	д. Стеклянная Радица, ул. Комсомольская, 65-А	53.373316, 34.484691
380	Брянский муниципальный район	15608000	Брянский муниципальный район Стекляннорадицкое сельское поселение	д. Стеклянная Радица, ул. Партизанская, 29	53.366899, 34.485378
381	Брянский муниципальный район	15608000	Брянский муниципальный район Стекляннорадицкое сельское поселение	д. Стеклянная Радица, ул. Набережная, 25	53.370582, 34.491408
382	Брянский муниципальный район	15608000	Брянский муниципальный район Стекляннорадицкое сельское поселение	д. Стеклянная Радица, ул. Комсомольская, 58	53.374740, 34.486167
383	Брянский муниципальный район	15608000	Брянский муниципальный район Стекляннорадицкое сельское поселение	д. Стеклянная Радица, ул. Набережная, 7	53.367239, 34.488076
384	Брянский муниципальный район	15608000	Брянский муниципальный район Стекляннорадиц кое сельское поселение	д. Стеклянная Радица, ул. Партизанская, 5	53.364609, 34.484634
385	Брянский муниципальный район	15608000	Брянский муниципальный район Стекляннорадиц кое сельское поселение	д. Стеклянная Радица, ул. Урицкого, 9	53.371967, 34.480812
386	Брянский муниципальный район	15608000	Брянский муниципальный район Стекляннорадиц кое сельское поселение	д. Стеклянная Радица, ул. Молодежная, 34	53.380878, 34.486261
387	Брянский муниципальный район	15608000	Брянский муниципальный район Домашовское сельское поселение	с.Домашово,ул Центральная	53.459104, 34.048273
388	Брянский муниципальный район	15608000	Брянский муниципальный район Домашовское сельское поселение	с.Домашово,ул Советская	53.454481, 34.055122
389	Брянский муниципальный район	15608000	Брянский муниципальный район Домашовское сельское поселение	с.Домашово,ул Садовая	53.458365, 34.054976

№ п/п	Муниципальный район/городской округ	ОКТМО	Наименование административно-территориальной единицы	Адрес	Географические координты
390	Брянский муниципальный район	15608000	Брянский муниципальный район Домашовское сельское поселение	с.Домашово,ул Механизаторов	53.463625, 34.058314
391	Брянский муниципальный район	15608000	Брянский муниципальный район Домашовское сельское поселение	с.Домашово,ул Молодежная	53.459745, 34.055600
392	Брянский муниципальный район	15608000	Брянский муниципальный район Домашовское сельское поселение	с.Домашово,ул Жукова	53.461134, 34.064333
393	Брянский муниципальный район	15608000	Брянский муниципальный район Домашовское сельское поселение	с.Домашово,ул Ноябрьская	53.459184, 34.056401
394	Брянский муниципальный район	15608000	Брянский муниципальный район Домашовское сельское поселение	с.Домашово,ул Майская	53.454561, 34.057421
395	Брянский муниципальный район	15608000	Брянский муниципальный район Домашовское сельское поселение	с.Домашово, ул Новая	53.454714, 34.061573
396	Брянский муниципальный район	15608000	Брянский муниципальный район Домашовское сельское поселение	д.Новониколаевка,ул.Центральная	53.492748, 34.060892
397	Городской округ г. Клинцы	15715000	ГО Клинцы	ул. П.Коммуны 171	52.774585,32.213942
398	Городской округ г. Клинцы	15715000	ГО Клинцы	ул. П.Коммуны-Брянская	52.773630,32.215091
399	Городской округ г. Клинцы	15715000	ГО Клинцы	ул. П.Коммуны 155	52.772708,32.215799
400	Городской округ г. Клинцы	15715000	ГО Клинцы	ул. П.Коммуны 187	52.776515, 32.210633
401	Городской округ г. Клинцы	15715000	ГО Клинцы	ул. П.Коммуны - Литвинова	52.772186,32.218557
402	Городской округ г. Клинцы	15715000	ГО Клинцы	ул. П.Коммуны, пер.Ст.Разина	52.770888,32.217419
403	Городской округ г. Клинцы	15715000	ГО Клинцы	ул. П.Коммуны - Ромашина	52.770274,32.218147
404	Городской округ г. Клинцы	15715000	ГО Клинцы	ул. П.Коммуны - пер.Ленинградский	52.769691,32.218702
405	Городской округ г. Клинцы	15715000	ГО Клинцы	ул. П.Коммуны -Текстильная	52.769053,32.219271
406	Городской округ г. Клинцы	15715000	ГО Клинцы	ул. П.Коммуны - Зеленая	52.768396,32.219936
407	Городской округ г. Клинцы	15715000	ГО Клинцы	ул. П.Коммуны-Московская	52.767388,32.220804
408	Городской округ г. Клинцы	15715000	ГО Клинцы	ул. П.Коммуны - Гензика	52.766425,32.221722
409	Городской округ г. Клинцы	15715000	ГО Клинцы	ул. П.Коммуны -Декабристов	52.765346,32.222751
410	Городской округ г. Клинцы	15715000	ГО Клинцы	ул. П.Коммуны - Богинская	52.763729,32.223744
411	Городской округ г. Клинцы	15715000	ГО Клинцы	ул. П.Коммуны - пер. Спартака	52.762304,32.224709
412	Городской округ г. Клинцы	15715000	ГО Клинцы	ул. П.Коммуны - Д.Бедного	52.760576,32.224964
413	Городской округ г. Клинцы	15715000	ГО Клинцы	ул. П.Коммуны -Орджоникидзе	52.758798,32.226658
414	Городской округ г. Клинцы	15715000	ГО Клинцы	ул. П.Коммуны -Лермонтова	52.757171,32.228193
415	Городской округ г. Клинцы	15715000	ГО Клинцы	ул. П.Коммуны - Гагарина	52.755368,32.229284
416	Городской округ г. Клинцы	15715000	ГО Клинцы	ул. Маяковского 50	52.765536,32.262548
417	Городской округ г. Клинцы	15715000	ГО Клинцы	ул. Маяковского-Гагарина 181	52.766524,32.261016
418	Городской округ г. Клинцы	15715000	ГО Клинцы	ул. Маяковского 10	52.768393,32.258077
419	Городской округ г. Клинцы	15715000	ГО Клинцы	ул. Фрунзе 76	52.768210,32.256084

№ п/п	Муниципальный район/городской округ	ОКТМО	Наименование административно-территориальной единицы	Адрес	Географические координты
420	Городской округ г. Клинцы	15715000	ГО Клинцы	ул. Татаринова 65	52.767251,32.255087
421	Городской округ г. Клинцы	15715000	ГО Клинцы	ул. Орджоникидзе-Татаринова	52.765811,32.257320
422	Городской округ г. Клинцы	15715000	ГО Клинцы	ул. Татаринова-Гагарина	52.764969,32.258627
423	Городской округ г. Клинцы	15715000	ГО Клинцы	ул. Татаринова-пер.Пушкина	52.763839,32.260500
424	Городской округ г. Клинцы	15715000	ГО Клинцы	пер. Пушкина-пер. Бежецкий	52.764566,32.261820
425	Городской округ г. Клинцы	15715000	ГО Клинцы	Литвинова-пер. Вьюнковский	52.772868,32.221066
426	Городской округ г. Клинцы	15715000	ГО Клинцы	пер. Вьюнковский 5	52.771986,32.221872
427	Городской округ г. Клинцы	15715000	ГО Клинцы	пер. Вьюнковский - ул. Ромашина	52.771334,32.222525
428	Городской округ г. Клинцы	15715000	ГО Клинцы	ул. Ромашина- ул. Ленинградская	52.771324,32.224009
429	Городской округ г. Клинцы	15715000	ГО Клинцы	ул. Брянская - ул. Ленинградская	52.774841,32.223468
430	Городской округ г. Клинцы	15715000	ГО Клинцы	ул. Брянская-пер.2 Вьюнковский	52.774801,32.221054
431	Городской округ г. Клинцы	15715000	ГО Клинцы	ул. Брянская 103	52.774358,32.218104
432	Городской округ г. Клинцы	15715000	ГО Клинцы	пер. Рабочий 17	52.775269,32.217449
433	Городской округ г. Клинцы	15715000	ГО Клинцы	пер. Рабочий 7	52.775349,32.219337
434	Городской округ г. Клинцы	15715000	ГО Клинцы	пер.2 Вьюнковский 26а	52.775891,32.220891
435	Городской округ г. Клинцы	15715000	ГО Клинцы	пер. Строительный 6	52.776089,32.219443
436	Городской округ г. Клинцы	15715000	ГО Клинцы	пер. Строительный 28	52.775970,32.216155
437	Городской округ г. Клинцы	15715000	ГО Клинцы	ул. Октябрьская-пер. Строительный	52.775868,32.214991
438	Городской округ г. Клинцы	15715000	ГО Клинцы	ул. Октябрьская - ул. Космонавтов	52.776467,32.214427
439	Городской округ г. Клинцы	15715000	ГО Клинцы	ул. Октябрьская 220	52.778547,32.212390
440	Городской округ г. Клинцы	15715000	ГО Клинцы	ул. Октябрьская - ул. Цветочная	52.779012,32.211875
441	Городской округ г. Клинцы	15715000	ГО Клинцы	ул. Октябрьская 230	52.779536,32.211338
442	Городской округ г. Клинцы	15715000	ГО Клинцы	ул. Космонавтов-пер.7 Вюнковский	52.776596,32.216261
443	Городской округ г. Клинцы	15715000	ГО Клинцы	ул. Космонавтов-пер.6 Вьюнковский	52.776647,32.217462
444	Городской округ г. Клинцы	15715000	ГО Клинцы	ул. Космонавтов-пер.5 Вьюнковский	52.776686,32.218487
445	Городской округ г. Клинцы	15715000	ГО Клинцы	ул. Космонавтов-пер.4 Вьюнковский	52.776726,32.219383
446	Городской округ г. Клинцы	15715000	ГО Клинцы	ул. Космонавтов-пер.2 Вьюнковский	52.776782,32.220775
447	Городской округ г. Клинцы	15715000	ГО Клинцы	пер.2 Вьюнковский 43	52.779097,32.220303
448	Городской округ г. Клинцы	15715000	ГО Клинцы	пер.3 Вьюнковский 40	52.777818,32.221909
449	Городской округ г. Клинцы	15715000	ГО Клинцы	пер.3 Вьюнковский - ул. Космонавтов	52.776898,32.222033
450	Городской округ г. Клинцы	15715000	ГО Клинцы	пер.3 Вьюнковский 21	52.775725,32.222044
451	Городской округ г. Клинцы	15715000	ГО Клинцы	пер.3 Вьюнковский -Брянская	52.775725,32.222044
452	Городской округ г. Клинцы	15715000	ГО Клинцы	пер. Вьюнковский 7	52.771928,32.221328
453	Городской округ г. Клинцы	15715000	ГО Клинцы	пер.3 Вьюнковский - ул. Литвинова	52.772913,32.222566

№ п/п	Муниципальный район/городской округ	ОКТМО	Наименование административно-территориальной единицы	Адрес	Географические координты
454	Городской округ г. Клинцы	15715000	ГО Клинцы	ул. Ленинградская 47	52.772657,32.223708
455	Городской округ г. Клинцы	15715000	ГО Клинцы	ул. Ленинградская - ул. Текстильная	52.770162,32.224146
456	Городской округ г. Клинцы	15715000	ГО Клинцы	ул. Ленинградская - ул. Зеленая	52.769088,32.224303
457	Городской округ г. Клинцы	15715000	ГО Клинцы	ул. Ленинградская - ул. Московская	52.768007,32.224312
458	Городской округ г. Клинцы	15715000	ГО Клинцы	ул. Луначарского 2в	53.123144,34.964104
459	Городской округ г. Клинцы	15715000	ГО Клинцы	ул. Луначарского 8	53.123468,34.969780
460	Городской округ г. Клинцы	15715000	ГО Клинцы	ул. Луначарского - ул. Урицкого	53.124838,34.987889
461	Городской округ г. Клинцы	15715000	ГО Клинцы	ул. Урицкого- ул. Кронштадтская	52.761877,32.242029
462	Городской округ г. Клинцы	15715000	ГО Клинцы	ул. Кронштадтская - ул. Орджоникидзе	52.760605,32.241945
463	Городской округ г. Клинцы	15715000	ГО Клинцы	ул. Орджоникидзе 172	52.760874,32.245919
464	Городской округ г. Клинцы	15715000	ГО Клинцы	ул. Орджоникидзе- ул. Калинина	52.761147,32.249027
465	Городской округ г. Клинцы	15715000	ГО Клинцы	ул. Гагарина 111а	52.759130,32.243965
466	Городской округ г. Клинцы	15715000	ГО Клинцы	ул. Гагарина- ул. Кронштадтская	52.758536,32.242573
467	Городской округ г. Клинцы	15715000	ГО Клинцы	ул. Кронштадтская 25	52.756817,32.243005
468	Городской округ г. Клинцы	15715000	ГО Клинцы	ул. Александрова 24	52.752526,32.240409
469	Городской округ г. Клинцы	15715000	ГО Клинцы	ул. Дзержинского 31	52.750566,32.246200
470	Городской округ г. Клинцы	15715000	ГО Клинцы	ул. Дзержинского 17	52.749986,32.243127
471	Городской округ г. Клинцы	15715000	ГО Клинцы	ул. Б.Полка 5	52.747299,32.235240
472	Городской округ г. Клинцы	15715000	ГО Клинцы	ул. Б.Полка - ул. Л.Толстого 58	52.751002,32.229621
473	Городской округ г. Клинцы	15715000	ГО Клинцы	ул. Рябка 119	52.761061,32.262773
474	Городской округ г. Клинцы	15715000	ГО Клинцы	ул. Рябка - пер.Пушкина	52.763060,32.259260
475	Городской округ г. Клинцы	15715000	ГО Клинцы	ул. Рябка- ул. Гагарина	52.764257,32.257331
476	Городской округ г. Клинцы	15715000	ГО Клинцы	ул. Рябка-пер.2 Орджоникидзе	52.765012,32.256068
477	Городской округ г. Клинцы	15715000	ГО Клинцы	ул. Рябка- ул. Фрунзе	52.766587,32.253507
478	Городской округ г. Клинцы	15715000	ГО Клинцы	ул. Рябка 65	52.767508,32.251932
479	Городской округ г. Клинцы	15715000	ГО Клинцы	ул. Рябка 47а	52.768710,32.250071
480	Городской округ г. Клинцы	15715000	ГО Клинцы	ул. Рябка- ул. Партизанская	52.769077,32.249238
481	Городской округ г. Клинцы	15715000	ГО Клинцы	ул. Рябка - ул. Колхозная	52.770605,32.246537
482	Городской округ г. Клинцы	15715000	ГО Клинцы	ул. Рябка - ул. Луговая	52.771738,32.244556
483	Городской округ г. Клинцы	15715000	ГО Клинцы	ул. Рябка -пер. Московский	52.772290,32.243574
484	Городской округ г. Клинцы	15715000	ГО Клинцы	ул. Рябка -пер. Текстильный	52.772628,32.242702
485	Городской округ г. Клинцы	15715000	ГО Клинцы	ул. Литвинова -пер. Брянский	52.773451,32.240543
486	Городской округ г. Клинцы	15715000	ГО Клинцы	пер.2 Луговой- ул. 2 Брянская	52.775192,32.239282
487	Городской округ г. Клинцы	15715000	ГО Клинцы	пер.2 Луговой- ул. Космонавтов	52.777344,32.238970

№ п/п	Муниципальный район/городской округ	ОКТМО	Наименование административно-территориальной единицы	Адрес	Географические координты
488	Городской округ г. Клинцы	15715000	ГО Клинцы	пер.2 Луговой 59	52.780560,32.238443
489	Городской округ г. Клинцы	15715000	ГО Клинцы	пер.1 Луговой-Космонавтов	52.777320,32.237901
490	Городской округ г. Клинцы	15715000	ГО Клинцы	ул. 2 Брянская - пер.1 Луговой	52.775255,32.238213
491	Городской округ г. Клинцы	15715000	ГО Клинцы	ул. 2 Брянская-пер. Брянский	52.775200,32.240374
492	Городской округ г. Клинцы	15715000	ГО Клинцы	ул. 2 Брянская-пер. Коммунистический	52.775220,32.241469
493	Городской округ г. Клинцы	15715000	ГО Клинцы	пр-д Вьюнковский 20	52.772731,32.240845
494	Городской округ г. Клинцы	15715000	ГО Клинцы	пр-д Вьюнковский 7	52.772699,32.238537
495	Городской округ г. Клинцы	15715000	ГО Клинцы	ул. Ромашина 7	52.771922,32.239415
496	Городской округ г. Клинцы	15715000	ГО Клинцы	ул. Ромашина - пер. Текстильный	52.771882,32.241409
497	Городской округ г. Клинцы	15715000	ГО Клинцы	ул. Кирова-пер. Московский	52.771384,32.242219
498	Городской округ г. Клинцы	15715000	ГО Клинцы	ул. Кирова - ул. Луговая	52.770821,32.243160
499	Городской округ г. Клинцы	15715000	ГО Клинцы	ул. Кирова - ул. Колхозная	52.769769,32.245041
500	Городской округ г. Клинцы	15715000	ГО Клинцы	ул. Кирова - ул. Партизанская	52.768163,32.247838
501	Городской округ г. Клинцы	15715000	ГО Клинцы	ул. Кирова 41	52.767576,32.249102
502	Городской округ г. Клинцы	15715000	ГО Клинцы	ул. Кирова - ул. Фрунзе	52.765808,32.251926
503	Городской округ г. Клинцы	15715000	ГО Клинцы	ул. Кирова - 2 пер. Орджоникидзе	52.764290,32.254668
504	Городской округ г. Клинцы	15715000	ГО Клинцы	ул. Кирова - ул. Гагарина	52.763468,32.255842
505	Городской округ г. Клинцы	15715000	ГО Клинцы	ул. Кирова -пер. Пушкина	52.762372,32.257844
506	Городской округ г. Клинцы	15715000	ГО Клинцы	ул. Кирова 100	52.760250,32.261157
507	Городской округ г. Клинцы	15715000	ГО Клинцы	ул. 8 Марта 48	52.760315,32.233708
508	Городской округ г. Клинцы	15715000	ГО Клинцы	ул. 8 Марта - ул. Урицкого	52.761480,32.233159
509	Городской округ г. Клинцы	15715000	ГО Клинцы	ул. 8 Марта - ул. Плеханова	52.763012,32.232943
510	Городской округ г. Клинцы	15715000	ГО Клинцы	ул. 8 Марта - ул. Багинская	52.764580,32.232689
511	Городской округ г. Клинцы	15715000	ГО Клинцы	ул. 8 Марта 96	52.766503,32.232388
512	Городской округ г. Клинцы	15715000	ГО Клинцы	ул. 8 Марта - ул. Гензика	52.767201,32.232272
513	Городской округ г. Клинцы	15715000	ГО Клинцы	ул. 8 Марта - ул. Московская	52.768398,32.232122
514	Городской округ г. Клинцы	15715000	ГО Клинцы	ул. 8 Марта - ул. Земная	52.769479,32.231962
515	Городской округ г. Клинцы	15715000	ГО Клинцы	ул. 8 Марта - ул. Текстильная	52.770590,32.231788
516	Городской округ г. Клинцы	15715000	ГО Клинцы	ул. 8 Марта - ул. Ромашина	52.771619,32.231636
517	Городской округ г. Клинцы	15715000	ГО Клинцы	ул. 8 Марта - 2 пер. 8 Марта	52.772535,32.231361
518	Городской округ г. Клинцы	15715000	ГО Клинцы	ул. 8 Марта - ул. Литвинова	52.773258,32.231406
519	Городской округ г. Клинцы	15715000	ГО Клинцы	ул. Литвинова-пер. Космический	52.773309,32.230133
520	Городской округ г. Клинцы	15715000	ГО Клинцы	ул. Литвинова - ул. Красина	52.773262,32.229058
521	Городской округ г. Клинцы	15715000	ГО Клинцы	ул. Красина - Брянская	52.775069,32.228925

№ п/п	Муниципальный район/городской округ	ОКТМО	Наименование административно-территориальной единицы	Адрес	Географические координты
522	Городской округ г. Клинцы	15715000	ГО Клинцы	ул. Брянская-пер. Космический	52.775083,32.229945
523	Городской округ г. Клинцы	15715000	ГО Клинцы	ул. Брянская - ул. 8 Марта	52.775076,32.231158
524	Городской округ г. Клинцы	15715000	ГО Клинцы	ул. Брянская - пер. Смолевичский	52.775153,32.232248
525	Городской округ г. Клинцы	15715000	ГО Клинцы	ул. Космонавтов - пер. Космический	52.777126,32.229632
526	Городской округ г. Клинцы	15715000	ГО Клинцы	ул. Космонавтов - ул. Красина	52.777132,32.228417
527	Городской округ г. Клинцы	15715000	ГО Клинцы	ул. Красина - ул. Ромашина	52.771617,32.229321
528	Городской округ г. Клинцы	15715000	ГО Клинцы	ул. Красина- ул. Текстильная	52.770521,32.229506
529	Городской округ г. Клинцы	15715000	ГО Клинцы	ул. Красина - ул. Зеленая	52.769365,32.229675
530	Городской округ г. Клинцы	15715000	ГО Клинцы	ул. Красина - ул. Московская	52.768278,32.229793
531	Городской округ г. Клинцы	15715000	ГО Клинцы	ул. Красина - ул. Гензика	52.767113,32.230075
532	Городской округ г. Клинцы	15715000	ГО Клинцы	ул. Красина- ул. Декабристов	52.765997,32.230241
533	Городской округ г. Клинцы	15715000	ГО Клинцы	ул. Красина - ул. Багинская	52.764637,32.230437
534	Городской округ г. Клинцы	15715000	ГО Клинцы	ул. Калинина 172	53.260127,34.379370
535	Городской округ г. Клинцы	15715000	ГО Клинцы	ул. Калинина - ул. Панчука	52.746351,32.267923
536	Городской округ г. Клинцы	15715000	ГО Клинцы	ул. Калинина 130	52.750242,32.265467
537	Городской округ г. Клинцы	15715000	ГО Клинцы	ул. Калинина 116	52.751592,32.264396
538	Городской округ г. Клинцы	15715000	ГО Клинцы	ул. Калинина 110	52.752547,32.263368
539	Городской округ г. Клинцы	15715000	ГО Клинцы	ул. Калинина 129	52.758605,32.253898
540	Городской округ г. Клинцы	15715000	ГО Клинцы	ул. Калинина-пер. Пушкина	52.759242,32.252521
541	Городской округ г. Клинцы	15715000	ГО Клинцы	ул. Калинина - ул. Фрунзе	52.762636,32.246562
542	Городской округ г. Клинцы	15715000	ГО Клинцы	пер. Калинина 37	52.763508,32.246534
543	Городской округ г. Клинцы	15715000	ГО Клинцы	пер. Калинина 29	52.764069,32.245560
544	Городской округ г. Клинцы	15715000	ГО Клинцы	пер. Калинина 23	52.764491,32.244797
545	Городской округ г. Клинцы	15715000	ГО Клинцы	ул. Калинина - ул. Партизанская	52.764765,32.242828
546	Городской округ г. Клинцы	15715000	ГО Клинцы	ул. Калинина - ул. Колхозная	52.766338,32.240047
547	Городской округ г. Клинцы	15715000	ГО Клинцы	ул. Калинина 38	52.763746,32.244427
548	Городской округ г. Клинцы	15715000	ГО Клинцы	ул. Калинина 46	52.763244,32.245316
549	Городской округ г. Клинцы	15715000	ГО Клинцы	пер. Пушкина - ул. Кубяка	52.759994,32.253679
550	Городской округ г. Клинцы	15715000	ГО Клинцы	ул. Кубяка 87	52.761188,32.252042
551	Городской округ г. Клинцы	15715000	ГО Клинцы	ул. Кубяка 75-2 пер. Орджоникидзе	52.762041,32.250695
552	Городской округ г. Клинцы	15715000	ГО Клинцы	ул. Кубяка 46	52.763413,32.248214
553	Городской округ г. Клинцы	15715000	ГО Клинцы	ул. Кубяка 47	52.764428,32.246567
554	Городской округ г. Клинцы	15715000	ГО Клинцы	ул. Кубяка 31	52.765686,32.244381
555	Городской округ г. Клинцы	15715000	ГО Клинцы	ул. Кубяка - ул. Колхозная	52.767278,32.241450

№ п/п	Муниципальный район/городской округ	ОКТМО	Наименование административно-территориальной единицы	Адрес	Географические координты
556	Городской округ г. Клинцы	15715000	ГО Клинцы	ул. Кубяка 1	52.768408,32.239515
557	Городской округ г. Клинцы	15715000	ГО Клинцы	ул. Союзная - пер. Московский	52.769730,32.239769
558	Городской округ г. Клинцы	15715000	ГО Клинцы	ул. Союзная - Луговая	52.769269,32.240653
559	Городской округ г. Клинцы	15715000	ГО Клинцы	ул. Союзная - ул. Колхозная	52.768154,32.242610
560	Городской округ г. Клинцы	15715000	ГО Клинцы	ул. Союзная - ул. Партизанская	52.766575,32.245447
561	Городской округ г. Клинцы	15715000	ГО Клинцы	ул. Союзная - ул. Фрунзе	52.764264,32.249328
562	Городской округ г. Клинцы	15715000	ГО Клинцы	ул. Союзная - 2 пер. Орджоникидзе	52.762695,32.251991
563	Городской округ г. Клинцы	15715000	ГО Клинцы	ул. Союзная - ул. Гагарина	52.761952,32.253181
564	Городской округ г. Клинцы	15715000	ГО Клинцы	ул. Союзная - ул. Пушкина	52.760773,32.255091
565	Городской округ г. Клинцы	15715000	ГО Клинцы	ул. Лесная - ул. Пушкина	52.761499,32.256551
566	Городской округ г. Клинцы	15715000	ГО Клинцы	ул. Лесная - ул. Гагарина	52.762712,32.254693
567	Городской округ г. Клинцы	15715000	ГО Клинцы	ул. Лесная - 2 пер. Орджоникидзе	52.763489,32.253408
568	Городской округ г. Клинцы	15715000	ГО Клинцы	ул. Лесная - ул. Фрунзе	52.765217,32.250940
569	Городской округ г. Клинцы	15715000	ГО Клинцы	ул. Партизанская 31	52.767490,32.246584
570	Городской округ г. Клинцы	15715000	ГО Клинцы	ул. Лесная - ул. Колхозная	52.768953,32.243970
571	Городской округ г. Клинцы	15715000	ГО Клинцы	ул. Лесная - ул. Луговая	52.770056,32.242030
572	Городской округ г. Клинцы	15715000	ГО Клинцы	ул. Михайловская - ул. Декабристов	52.763910,32.218384
573	Городской округ г. Клинцы	15715000	ГО Клинцы	ул. Декабристов 70	52.763328,32.216262
574	Городской округ г. Клинцы	15715000	ГО Клинцы	ул. Декабристов 65	52.762130,32.212553
575	Городской округ г. Клинцы	15715000	ГО Клинцы	ул. Гензика 99	52.760876,32.203082
576	Городской округ г. Клинцы	15715000	ГО Клинцы	ул. Пролетарская 24	52.760551,32.205879
577	Городской округ г. Клинцы	15715000	ГО Клинцы	ул. Гензика - ул. Западная	52.759952,32.203072
578	Городской округ г. Клинцы	15715000	ГО Клинцы	ул. Западная - ул. Декабристов	52.759341,32.203687
579	Городской округ г. Клинцы	15715000	ГО Клинцы	ул. Баррикадная - ул. Московская	52.765429,32.213615
580	Городской округ г. Клинцы	15715000	ГО Клинцы	ул. Московская - ул. Первомайская	52.766647,32.218318
581	Городской округ г. Клинцы	15715000	ГО Клинцы	ул. Московская - ул. Октябрьская	52.767860,32.222878
582	Городской округ г. Клинцы	15715000	ГО Клинцы	ул. Московская 13	52.768423,32.234776
583	Городской округ г. Клинцы	15715000	ГО Клинцы	ул. Гензика 142	52.762349,32.207379
584	Городской округ г. Клинцы	15715000	ГО Клинцы	ул. Гензика 118	52.764530,32.214582
585	Городской округ г. Клинцы	15715000	ГО Клинцы	ул. Московская 20	52.768443,32.233405
586	Городской округ г. Клинцы	15715000	ГО Клинцы	ул. Свердлова - ул. Советская 16	52.750561,32.240358
587	Городской округ г. Клинцы	15715000	ГО Клинцы	ул. Свердлова 126 - ул. Лермонтова	52.759824,32.239230
588	Городской округ г. Клинцы	15715000	ГО Клинцы	ул. Свердлова 138	52.762724,32.238731
589	Городской округ г. Клинцы	15715000	ГО Клинцы	ул. Свердлова - ул. Багинская 113	52.764849,32.238339

№ п/п	Муниципальный район/городской округ	ОКТМО	Наименование административно-территориальной единицы	Адрес	Географические координты
590	Городской округ г. Клинцы	15715000	ГО Клинцы	ул. Свердлова 139 - ул. Луговая 2а	52.767644,32.238064
591	Городской округ г. Клинцы	15715000	ГО Клинцы	ул. Свердлова 142 - ул. Московская	52.768614,32.238056
592	Городской округ г. Клинцы	15715000	ГО Клинцы	ул. Свердлова 154 - ул. Текстильная	52.770846,32.237716
593	Городской округ г. Клинцы	15715000	ГО Клинцы	ул. Свердлова 162 - ул. Ромашина	52.771844,32.237570
594	Городской округ г. Клинцы	15715000	ГО Клинцы	ул. Свердлова - ул. Литвинова 32	52.773456,32.237353
595	Городской округ г. Клинцы	15715000	ГО Клинцы	ул. Свердлова - ул. Космонавтов	52.777214,32.236810
596	Городской округ г. Клинцы	15715000	ГО Клинцы	ул. Космонавтов- ул. Коммунистическая 121	52.777160,32.234111
597	Городской округ г. Клинцы	15715000	ГО Клинцы	ул. Брянская 29	52.775090,32.233414
598	Городской округ г. Клинцы	15715000	ГО Клинцы	ул. Брянская 25- ул. Коммунистическая	52.775091,32.234377
599	Городской округ г. Клинцы	15715000	ГО Клинцы	ул. Брянская 19-пер.Зеленый	52.775148,32.235773
600	Городской округ г. Клинцы	15715000	ГО Клинцы	ул. Литвинова 34	52.773402,32.236321
601	Городской округ г. Клинцы	15715000	ГО Клинцы	ул. Коммунистическая 85б	52.773038,32.234558
602	Городской округ г. Клинцы	15715000	ГО Клинцы	ул. Коммунистическая 84	52.771728,32.234916
603	Городской округ г. Клинцы	15715000	ГО Клинцы	ул. Коммунистическая 69	52.770790,32.234863
604	Городской округ г. Клинцы	15715000	ГО Клинцы	ул. Коммунистическая 59	52.769432,32.235067
605	Городской округ г. Клинцы	15715000	ГО Клинцы	ул. Коммунистическая 51а	52.768294,32.235217
606	Городской округ г. Клинцы	15715000	ГО Клинцы	ул. Коммунистическая 49	52.767279,32.235394
607	Городской округ г. Клинцы	15715000	ГО Клинцы	ул. Гензика - ул. Щорса 34	52.767139,32.227882
608	Городской округ г. Клинцы	15715000	ГО Клинцы	ул. Щорса - ул. Московская	52.768107,32.227725
609	Городской округ г. Клинцы	15715000	ГО Клинцы	ул. Щорса - ул. Зеленая	52.769284,32.227521
610	Городской округ г. Клинцы	15715000	ГО Клинцы	ул. Щорса - ул. Текстильная	52.770395,32.227368
611	Городской округ г. Клинцы	15715000	ГО Клинцы	ул. Щорса - ул. Ромашина	52.771501,32.227221
612	Городской округ г. Клинцы	15715000	ГО Клинцы	ул. Щорса - ул. Литвинова	52.773096,32.226995
613	Городской округ г. Клинцы	15715000	ГО Клинцы	1 пер. Щорса - ул. Брянская	52.774941,32.225476
614	Городской округ г. Клинцы	15715000	ГО Клинцы	1 пер. Щорса 8	52.772462,32.225974
615	Городской округ г. Клинцы	15715000	ГО Клинцы	2 пер. Щорса 2	52.771942,32.225027
616	Городской округ г. Клинцы	15715000	ГО Клинцы	2 пер. Щорса - Литвинова	52.773105,32.224847
617	Городской округ г. Клинцы	15715000	ГО Клинцы	2 пер. Щорса 22	52.774317,32.224619
618	Городской округ г. Клинцы	15715000	ГО Клинцы	2 пер. Щорса - ул. Брянская	52.774896,32.224522
619	Городской округ г. Клинцы	15715000	ГО Клинцы	ул. Коммунистическая - ул. Декабристов	52.766283,32.235460
620	Городской округ г. Клинцы	15715000	ГО Клинцы	ул. Коммунистическая - ул. Багинская	52.764749,32.235900
621	Городской округ г. Клинцы	15715000	ГО Клинцы	ул. Коммунистическая- ул. Плеханова	52.763201,32.235934
622	Городской округ г. Клинцы	15715000	ГО Клинцы	ул. Коммунистическая- ул. Урицкого	52.761683,32.236497
623	Городской округ г. Клинцы	15715000	ГО Клинцы	ул. Коммунистическая- ул. Орджоникидзе	52.760145,32.236666

№ п/п	Муниципальный район/городской округ	ОКТМО	Наименование административно-территориальной единицы	Адрес	Географические координты
624	Городской округ г. Клинцы	15715000	ГО Клинцы	ул. Коммунистическая- ул. Лермонтова	52.759269,32.237134
625	Городской округ г. Клинцы	15715000	ГО Клинцы	ул. Б.Полка 84	52.752556,32.228093
626	Городской округ г. Клинцы	15715000	ГО Клинцы	ул. Б.Полка 96	52.753737,32.226573
627	Городской округ г. Клинцы	15715000	ГО Клинцы	ул. Б.Полка 112	52.755249,32.225032
628	Городской округ г. Клинцы	15715000	ГО Клинцы	ул. Б.Полка-Лермонтова	52.756106,32.224145
629	Городской округ г. Клинцы	15715000	ГО Клинцы	ул. Б.Полка 140	52.757248,32.223300
630	Городской округ г. Клинцы	15715000	ГО Клинцы	ул. Б.Полка- ул. Орджоникидзе	52.757826,32.222745
631	Городской округ г. Клинцы	15715000	ГО Клинцы	ул. Орджоникидзе 45	52.757825,32.221050
632	Городской округ г. Клинцы	15715000	ГО Клинцы	ул. Орджоникидзе 43	52.757802,32.220630
633	Городской округ г. Клинцы	15715000	ГО Клинцы	ул. Гоголя - ул. Семашко	52.760252,32.211946
634	Городской округ г. Клинцы	15715000	ГО Клинцы	ул. Гоголя - пер. Гоголя	52.759924,32.211163
635	Городской округ г. Клинцы	15715000	ГО Клинцы	ул. Гоголя - ул. К.Либкнехта	52.759464,32.209777
636	Городской округ г. Клинцы	15715000	ГО Клинцы	ул. Гоголя 62	52.758019,32.204958
637	Городской округ г. Клинцы	15715000	ГО Клинцы	ул. Гоголя 45	52.758766,32.207575
638	Городской округ г. Клинцы	15715000	ГО Клинцы	ул. Жукова 32	52.762040,32.218137
639	Городской округ г. Клинцы	15715000	ГО Клинцы	ул. Жукова 38	52.762328,32.217014
640	Городской округ г. Клинцы	15715000	ГО Клинцы	ул. Красноармейская 4	52.760915,32.219221
641	Городской округ г. Клинцы	15715000	ГО Клинцы	ул. Красноармейская 8	52.760736,32.218663
642	Городской округ г. Клинцы	15715000	ГО Клинцы	ул. Красноармейская 10	52.760613,32.218311
643	Городской округ г. Клинцы	15715000	ГО Клинцы	ул. Красноармейская 22	52.759153,32.213980
644	Городской округ г. Клинцы	15715000	ГО Клинцы	ул. Красноармейская 40	52.758211,32.210951
645	Городской округ г. Клинцы	15715000	ГО Клинцы	ул. Красноармейская 44	52.757960,32.210229
646	Городской округ г. Клинцы	15715000	ГО Клинцы	ул. Красноармейская 13	52.792084,32.205082
647	Городской округ г. Клинцы	15715000	ГО Клинцы	ул. Пролетарская 2 - ул. Д.Бедного	52.756107,32.209919
648	Городской округ г. Клинцы	15715000	ГО Клинцы	ул. Д.Бедного 57	52.760310,32.223798
649	Городской округ г. Клинцы	15715000	ГО Клинцы	ул. Д.Бедного - ул. К.Либкнехта	52.756740,32.212222
650	Городской округ г. Клинцы	15715000	ГО Клинцы	ул. М.Горького 50	52.754531,32.209339
651	Городской округ г. Клинцы	15715000	ГО Клинцы	ул. М.Горького 43	52.754726,32.211103
652	Городской округ г. Клинцы	15715000	ГО Клинцы	ул. пер. Зайцева 10	52.752629,32.223740
653	Городской округ г. Клинцы	15715000	ГО Клинцы	ул. пер. Зайцева 18	52.753558,32.222928
654	Городской округ г. Клинцы	15715000	ГО Клинцы	ул. пер. Зайцева-Горького	52.754775,32.222040
655	Городской округ г. Клинцы	15715000	ГО Клинцы	ул. М.Горького 9	52.754939,32.223604
656	Городской округ г. Клинцы	15715000	ГО Клинцы	ул. Б.Полка164	52.759077,32.221922
657	Городской округ г. Клинцы	15715000	ГО Клинцы	ул. Б.Полка - ул. Д.Бедного	52.759688,32.221010

№ п/п	Муниципальный район/городской округ	ОКТМО	Наименование административно-территориальной единицы	Адрес	Географические координты
658	Городской округ г. Клинцы	15715000	ГО Клинцы	ул. Первомайская 6	52.762056,32.220008
659	Городской округ г. Клинцы	15715000	ГО Клинцы	ул. Первомайская 16	52.763114,32.220843
660	Городской округ г. Клинцы	15715000	ГО Клинцы	ул. Первомайская 20	52.763867,32.220905
661	Городской округ г. Клинцы	15715000	ГО Клинцы	ул. Первомайская 24	52.764253,32.220591
662	Городской округ г. Клинцы	15715000	ГО Клинцы	ул. Первомайская 40	52.767093,32.218075
663	Городской округ г. Клинцы	15715000	ГО Клинцы	ул. Первомайская - ул. Зеленая	52.767616,32.217377
664	Городской округ г. Клинцы	15715000	ГО Клинцы	ул. Первомайская 52	52.768816,32.216409
665	Городской округ г. Клинцы	15715000	ГО Клинцы	ул. Первомайская 56	52.769545,32.215710
666	Городской округ г. Клинцы	15715000	ГО Клинцы	ул. Первомайская 64	52.770184,32.215176
667	Городской округ г. Клинцы	15715000	ГО Клинцы	ул. Первомайская 72	52.770866,32.214548
668	Городской округ г. Клинцы	15715000	ГО Клинцы	ул. Первомайская 84	52.772176,32.213453
669	Городской округ г. Клинцы	15715000	ГО Клинцы	ул. Первомайская 100	52.773695,32.212193
670	Городской округ г. Клинцы	15715000	ГО Клинцы	ул. Первомайская 120	52.775372,32.210765
671	Городской округ г. Клинцы	15715000	ГО Клинцы	ул. Ст.Разина 11	52.771822,32.215090
672	Городской округ г. Клинцы	15715000	ГО Клинцы	ул. Ст.Разина 37	52.774176,32.213003
673	Городской округ г. Клинцы	15715000	ГО Клинцы	ул. Ст.Разина 13	52.772026,32.214935
674	Городской округ г. Клинцы	15715000	ГО Клинцы	ул. Ст.Разина 7	52.770522,32.216210
675	Городской округ г. Клинцы	15715000	ГО Клинцы	ул. Ст.Разина 3	52.770857,32.215905
676	Городской округ г. Клинцы	15715000	ГО Клинцы	ул. 25 Сентября 1	52.740503,32.259602
677	Городской округ г. Клинцы	15715000	ГО Клинцы	ул. 25 Сентября 16	52.739426,32.261607
678	Городской округ г. Клинцы	15715000	ГО Клинцы	ул. 25 Сентября 40	52.740375,32.264892
679	Городской округ г. Клинцы	15715000	ГО Клинцы	пер. Концы 9	52.740779,32.263297
680	Городской округ г. Клинцы	15715000	ГО Клинцы	ул. Новая 11	52.740891,32.262005
681	Городской округ г. Клинцы	15715000	ГО Клинцы	ул. Набережная - ул. Школьная	52.741870,32.261722
682	Городской округ г. Клинцы	15715000	ГО Клинцы	ул. Новая 26	52.739393,32.266194
683	Городской округ г. Клинцы	15715000	ГО Клинцы	ул. Гутина 3	52.739662,32.268798
684	Городской округ г. Клинцы	15715000	ГО Клинцы	ул. Гутина - пер. Чкалова	52.740845,32.270202
685	Городской округ г. Клинцы	15715000	ГО Клинцы	пер. Чапаева 10	52.741131,32.272465
686	Городской округ г. Клинцы	15715000	ГО Клинцы	ул. Вагина 1б	52.745065,32.268952
687	Городской округ г. Клинцы	15715000	ГО Клинцы	ул. Вагина 14а	52.746430,32.270608
688	Городской округ г. Клинцы	15715000	ГО Клинцы	ул. Вагина 26	52.747398,32.271542
689	Городской округ г. Клинцы	15715000	ГО Клинцы	ул. Вагина 36	52.748048,32.272236
690	Городской округ г. Клинцы	15715000	ГО Клинцы	ул. Вагина 50	52.749313,32.273626
691	Городской округ г. Клинцы	15715000	ГО Клинцы	ул. Вагина 64	52.750534,32.274971

№ п/п	Муниципальный район/городской округ	ОКТМО	Наименование административно-территориальной единицы	Адрес	Географические координты
692	Городской округ г. Клинцы	15715000	ГО Клинцы	1 пер. Совхозный 11	52.753738,32.272659
693	Городской округ г. Клинцы	15715000	ГО Клинцы	1 пер. Совхозный 25	52.752957,32.274936
694	Городской округ г. Клинцы	15715000	ГО Клинцы	ул. Панчука 45	52.751876,32.273464
695	Городской округ г. Клинцы	15715000	ГО Клинцы	ул. Панчука 39	52.751314,32.272942
696	Городской округ г. Клинцы	15715000	ГО Клинцы	ул. Панчука 25	52.750135,32.271767
697	Городской округ г. Клинцы	15715000	ГО Клинцы	пер. Межевой 31	52.748605,32.271597
698	Городской округ г. Клинцы	15715000	ГО Клинцы	ул. Панчука 14	52.747576,32.269020
699	Городской округ г. Клинцы	15715000	ГО Клинцы	ул. Плоткина 21	52.749393,32.269212
700	Городской округ г. Клинцы	15715000	ГО Клинцы	ул. Плоткина 24	52.749628,32.268779
701	Городской округ г. Клинцы	15715000	ГО Клинцы	ул. Плоткина 17	52.750362,32.269325
702	Городской округ г. Клинцы	15715000	ГО Клинцы	пер. Безымянный 25	52.750157,32.271664
703	Городской округ г. Клинцы	15715000	ГО Клинцы	ул. Плоткина 1	52.751755,32.270298
704	Городской округ г. Клинцы	15715000	ГО Клинцы	ул. Вишневая 11	52.751081,32.268246
705	Городской округ г. Клинцы	15715000	ГО Клинцы	пер. Фабричный 12	52.750148,32.267026
706	Городской округ г. Клинцы	15715000	ГО Клинцы	ул. Стодольская 5	52.755423,32.271398
707	Городской округ г. Клинцы	15715000	ГО Клинцы	пер. Мира 1	52.758030,32.273566
708	Городской округ г. Клинцы	15715000	ГО Клинцы	пер. Стодольский 20	52.756113,32.275896
709	Городской округ г. Клинцы	15715000	ГО Клинцы	ул. Стодольская - пер. Радужный	52.756523,32.277414
710	Городской округ г. Клинцы	15715000	ГО Клинцы	ул. Стодольская 21	52.755756,32.273322
711	Городской округ г. Клинцы	15715000	ГО Клинцы	пер. Березовый 20	52.757312,32.281587
712	Городской округ г. Клинцы	15715000	ГО Клинцы	пер. Пшеничный 21	52.757412,32.283295
713	Городской округ г. Клинцы	15715000	ГО Клинцы	пер. Сухопаровский 32	52.756890,32.289526
714	Городской округ г. Клинцы	15715000	ГО Клинцы	2 пер. Плющенко 12	52.755917,32.288010
715	Городской округ г. Клинцы	15715000	ГО Клинцы	ул. Плющенко 6	52.743290,32.271880
716	Городской округ г. Клинцы	15715000	ГО Клинцы	пр-т Ленина 50г	52.755531, 32.246767
717	Городской округ г. Клинцы	15715000	ГО Клинцы	пр-т Ленина 52а	52.755645, 32.247320
718	Городской округ г. Клинцы	15715000	ГО Клинцы	ул. Московская 131	52.763310,32.206005
719	Городской округ г. Клинцы	15715000	ГО Клинцы	п. Займище, ул. Клинцовская11	52.731330,32.238904
720	Городской округ г. Клинцы	15715000	ГО Клинцы	п. Займище, ул. Клинцовская27	52.729801,32.237930
721	Городской округ г. Клинцы	15715000	ГО Клинцы	п. Займище, ул. Краснопресненская 11	52.729079,32.235334
722	Городской округ г. Клинцы	15715000	ГО Клинцы	п. Займище, ул. Каравайная13	52.727814,32.233718
723	Городской округ г. Клинцы	15715000	ГО Клинцы	п. Займище, ул. Мелиораторов6	52.726807,32.234679
724	Городской округ г. Клинцы	15715000	ГО Клинцы	п. Займище, ул. Мелиораторов 25	52.727118,32.232016
725	Городской округ г. Клинцы	15715000	ГО Клинцы	п. Займище, ул. Кузнецкая 17	52.728157,32.232615

№ п/п	Муниципальный район/городской округ	ОКТМО	Наименование административно-территориальной единицы	Адрес	Географические координты
726	Городской округ г. Клинцы	15715000	ГО Клинцы	п. Займище, ул. Кузнецкая 7	52.729933,32.233930
727	Городской округ г. Клинцы	15715000	ГО Клинцы	п. Займище, ул. Клинцовская 5	52.732059,32.239402
728	Городской округ г. Клинцы	15715000	ГО Клинцы	п. Займище, ул. Клинцовская 56	52.726901,32.237073
729	Городской округ г. Клинцы	15715000	ГО Клинцы	п. Займище, ул. Монтажников 8	52.725976,32.234147
730	Городской округ г. Клинцы	15715000	ГО Клинцы	п. Займище, ул. Монтажников 16	52.726229,32.232429
731	Городской округ г. Клинцы	15715000	ГО Клинцы	п. Займище, ул. Монтажников - ул. Клинцовская	52.725546,32.236806
732	Городской округ г. Клинцы	15715000	ГО Клинцы	п. Займище, ул. Клинцовская 86	52.723925,32.236631
733	Городской округ г. Клинцы	15715000	ГО Клинцы	п. Займище, ул. Терешковой 8	52.723551,32.234377
734	Городской округ г. Клинцы	15715000	ГО Клинцы	п. Займище, ул. Молодежная 17	52.723086,32.232723
735	Городской округ г. Клинцы	15715000	ГО Клинцы	п. Займище, ул. Молодежная 7	52.722213,32.232242
736	Городской округ г. Клинцы	15715000	ГО Клинцы	п. Займище, ул. Займищенская - Садовая	52.721149,32.230117
737	Городской округ г. Клинцы	15715000	ГО Клинцы	п. Займище, ул. Садовая 6	52.722509,32.231091
738	Городской округ г. Клинцы	15715000	ГО Клинцы	п. Займище, ул. Садовая 14	52.723147,32.231563
739	Городской округ г. Клинцы	15715000	ГО Клинцы	п. Займище, ул. Садовая-Терешковой	52.723965,32.232226
740	Городской округ г. Клинцы	15715000	ГО Клинцы	п. Займище, ул. Терешковой 34	52.723177,32.230214
741	Городской округ г. Клинцы	15715000	ГО Клинцы	п. Займище, ул. Гагарина 16	52.723312,32.230340
742	Городской округ г. Клинцы	15715000	ГО Клинцы	п. Займище, ул. Гагарина 3	52.722570,32.229543
743	Городской округ г. Клинцы	15715000	ГО Клинцы	п. Займище, ул. Займищенская 133а	52.721690,32.228708
744	Городской округ г. Клинцы	15715000	ГО Клинцы	п. Займище, ул. Займищенская 158	52.722164,32.226842
745	Городской округ г. Клинцы	15715000	ГО Клинцы	п. Займище, ул. Новая жизнь 73а	52.723093,32.227827
746	Городской округ г. Клинцы	15715000	ГО Клинцы	п. Займище, ул. Новая жизнь 72-Терешковой	52.724747,32.229307
747	Городской округ г. Клинцы	15715000	ГО Клинцы	п. Займище, ул. Комсомольская 26	52.724945,32.231822
748	Городской округ г. Клинцы	15715000	ГО Клинцы	п. Займище, ул. Комсомольская 17	52.724584,32.233151
749	Городской округ г. Клинцы	15715000	ГО Клинцы	п. Займище, ул. Яблочная 10	52.725252,32.234026
750	Городской округ г. Клинцы	15715000	ГО Клинцы	п. Займище, ул. Яблочная 20	52.725509,32.232602
751	Городской округ г. Клинцы	15715000	ГО Клинцы	п. Займище, ул. Новая жизнь 44	52.727361,32.230594
752	Городской округ г. Клинцы	15715000	ГО Клинцы	п. Займище, ул. Новая жизнь 23	52.728265,32.230970
753	Городской округ г. Клинцы	15715000	ГО Клинцы	п. Займище, ул. Новая жизнь 17	52.728840,32.231442
754	Городской округ г. Клинцы	15715000	ГО Клинцы	п. Займище, ул. Новая жизнь 5	52.729831,32.232589
755	Городской округ г. Клинцы	15715000	ГО Клинцы	п. Займище, ул. Синьковская 17	52.731953,32.236022
756	Городской округ г. Клинцы	15715000	ГО Клинцы	п. Займище, ул. Синьковская 5	52.732161,32.237791
757	Городской округ г. Клинцы	15715000	ГО Клинцы	п. Займище, ул. Бессарабова 7	52.733738,32.236709
758	Городской округ г. Клинцы	15715000	ГО Клинцы	п. Займище, ул. Новая жизнь 4	52.731365,32.233482
759	Городской округ г. Клинцы	15715000	ГО Клинцы	п. Займище, ул. Новая жизнь 8	52.730798,32.233122

№ п/п	Муниципальный район/городской округ	ОКТМО	Наименование административно-территориальной единицы	Адрес	Географические координты
760	Городской округ г. Клинцы	15715000	ГО Клинцы	п. Займище, ул. Клинцовская 97	52.722407,32.236522
761	Городской округ г. Клинцы	15715000	ГО Клинцы	п. Займище, ул. Цветная 2	52.712328,32.248641
762	Городской округ г. Клинцы	15715000	ГО Клинцы	п. Займище, ул. Луговая 9	52.711158,32.247020
763	Городской округ г. Клинцы	15715000	ГО Клинцы	п. Займище, ул. Вишневая 1	52.712439,32.250601
764	Городской округ г. Клинцы	15715000	ГО Клинцы	п. Займище, ул. Займищенская 14	52.719726,32.250519
765	Городской округ г. Клинцы	15715000	ГО Клинцы	п. Займище, ул. Займищенская 2	52.709303,32.229654
766	Городской округ г. Клинцы	15715000	ГО Клинцы	п. Займище, ул. Займищенская 1г	52.719883,32.254164
767	Городской округ г. Клинцы	15715000	ГО Клинцы	п. Займище, ул. Займищенская 31	52.720178,32.245472
768	Городской округ г. Клинцы	15715000	ГО Клинцы	п. Займище, ул. Займищенская 43	52.720279,32.243544
769	Городской округ г. Клинцы	15715000	ГО Клинцы	п. Займище, ул. Займищенская 63	52.720543,32.239945
770	Городской округ г. Клинцы	15715000	ГО Клинцы	п. Займище, ул. Займищенская 81	52.720681,32.237666
771	Городской округ г. Клинцы	15715000	ГО Клинцы	п. Займище, ул. Клинцовская 108	52.720105,32.237070
772	Городской округ г. Клинцы	15715000	ГО Клинцы	п. Займище, ул. Займищенская 85	52.720860,32.235752
773	Городской округ г. Клинцы	15715000	ГО Клинцы	п. Займище, ул. Займищенская 99а	52.720706,32.233325
774	Городской округ г. Клинцы	15715000	ГО Клинцы	п. Займище, ул. Займищенская 111	52.720933,32.231731
775	Городской округ г. Клинцы	15715000	ГО Клинцы	п. Займище, ул. Займищенская 149	52.722743,32.225734
776	Городской округ г. Клинцы	15715000	ГО Клинцы	п. Займище, ул. Займищенская 165	52.723532,32.223852
777	Городской округ г. Клинцы	15715000	ГО Клинцы	п. Займище, ул. Займищенская 171	52.724070,32.222934
778	Городской округ г. Клинцы	15715000	ГО Клинцы	п. Ардонь, ул. Колхозная 31	52.732114,32.321165
779	Городской округ г. Клинцы	15715000	ГО Клинцы	п. Ардонь, ул. 1 Мая 22	52.737602,32.314672
780	Городской округ г. Клинцы	15715000	ГО Клинцы	п. Ардонь, ул. Стахановская 9	52.733451,32.308052
781	Городской округ г. Клинцы	15715000	ГО Клинцы	п. Ардонь, ул. Стахановская 64	52.731601,32.311382
782	Городской округ г. Клинцы	15715000	ГО Клинцы	п. Ардонь, ул. Стахановская 83	52.730268,32.315920
783	Городской округ г. Клинцы	15715000	ГО Клинцы	п. Ардонь, ул. Стахановская 142	52.728048,32.322492
784	Городской округ г. Клинцы	15715000	ГО Клинцы	п. Ардонь, ул. Стахановская 153	52.727242,32.325354
785	Городской округ г. Клинцы	15715000	ГО Клинцы	п. Ардонь, ул. Стахановская 119	52.729015,32.320185
786	Городской округ г. Клинцы	15715000	ГО Клинцы	п. Ардонь, ул. Стахановская 116	52.729356,32.318608
787	Городской округ г. Клинцы	15715000	ГО Клинцы	п. Ардонь, ул. Стахановская 48	52.731342,32.311946
788	Городской округ г. Клинцы	15715000	ГО Клинцы	п. Ардонь, ул. 2 Пятилетка 15	52.732613,32.306061
789	Городской округ г. Клинцы	15715000	ГО Клинцы	п. Ардонь, 2 Пятилетка 24	52.732174,32.303331
790	Городской округ г. Клинцы	15715000	ГО Клинцы	п. Ардонь, ул.2 Пятилетка 40	52.732221,32.303711
791	Городской округ г. Клинцы	15715000	ГО Клинцы	п. Ардонь, ул. 2 Пятилетка 44	52.732069,32.302325
792	Городской округ г. Клинцы	15715000	ГО Клинцы	п. Ардонь, ул. 2 Пятилетка 72	52.730755,32.296690
793	Городской округ г. Клинцы	15715000	ГО Клинцы	п. Ардонь, ул. 2 Пятилетка 101	52.730120,32.295165

№ п/п	Муниципальный район/городской округ	ОКТМО	Наименование административно-территориальной единицы	Адрес	Географические координты
794	Городской округ г. Клинцы	15715000	ГО Клинцы	п. Ардонь, ул. 2 Пятилетка 105	52.729685,32.293713
795	Городской округ г. Клинцы	15715000	ГО Клинцы	п. Ардонь, ул. Шоссейная 9	52.737997,32.288525
796	Городской округ г. Клинцы	15715000	ГО Клинцы	п. Ардонь, ул. Стародубская 2	52.736001,32.292955
797	Городской округ г. Клинцы	15715000	ГО Клинцы	п. Ардонь, ул. Новая 72	52.734975,32.291643
798	Городской округ г. Клинцы	15715000	ГО Клинцы	п. Ардонь, ул. Рабочая 45	52.733605,32.290737
799	Городской округ г. Клинцы	15715000	ГО Клинцы	п. Ардонь, ул. Рабочая 40	52.732942,32.293210
800	Городской округ г. Клинцы	15715000	ГО Клинцы	п. Ардонь, ул. Новая 29а	52.733731,32.295324
801	Городской округ г. Клинцы	15715000	ГО Клинцы	п. Ардонь, ул. Новая 21	52.733983,32.297087
802	Городской округ г. Клинцы	15715000	ГО Клинцы	п. Ардонь, ул. Стародубская 34	52.735642,32.298673
803	Городской округ г. Клинцы	15715000	ГО Клинцы	п. Ардонь, ул. Стародубская 54	52.735429,32.300800
804	Городской округ г. Клинцы	15715000	ГО Клинцы	п. Ардонь, ул. Стародубская 67	52.735472,32.304855
805	Городской округ г. Клинцы	15715000	ГО Клинцы	п. Ардонь, ул. Стародубская 122	52.736468,32.309297
806	Городской округ г. Клинцы	15715000	ГО Клинцы	п. Ардонь, ул. Зеленая 1	52.737708,32.309183
807	Городской округ г. Клинцы	15715000	ГО Клинцы	п. Ардонь, ул. Зеленая 15	52.769453,32.233278
808	Городской округ г. Клинцы	15715000	ГО Клинцы	п. Ардонь, ул. Зеленая 50	52.769250,32.226580
809	Городской округ г. Клинцы	15715000	ГО Клинцы	п. Ардонь, ул. Зеленая 72	52.736576,32.300381
810	Городской округ г. Клинцы	15715000	ГО Клинцы	п. Ардонь, ул. Зеленая 100	52.736598,32.294678
811	Городской округ г. Клинцы	15715000	ГО Клинцы	п. Ардонь, ул. Северная 109	52.737411,32.295428
812	Городской округ г. Клинцы	15715000	ГО Клинцы	п. Ардонь, ул. Северная 89	52.737687,32.298668
813	Городской округ г. Клинцы	15715000	ГО Клинцы	п. Ардонь, ул. Северная 63	52.738404,32.302900
814	Городской округ г. Клинцы	15715000	ГО Клинцы	п. Ардонь, ул. Северная 47	52.738945,32.305364
815	Городской округ г. Клинцы	15715000	ГО Клинцы	п. Ардонь, ул. Северная 29	52.739684,32.308628
816	Городской округ г. Клинцы	15715000	ГО Клинцы	п. Ардонь, ул. Северная 17	52.740121,32.310403
817	Городской округ г. Клинцы	15715000	ГО Клинцы	п. Ардонь, ул. Северная 11	52.740508,32.311762
818	Городской округ г. Клинцы	15715000	ГО Клинцы	п. Ардонь, ул. Стародубская 156	52.739146,32.312439
819	Городской округ г. Клинцы	15715000	ГО Клинцы	п. Ардонь, ул. 1 Мая 51	52.737508,32.314580
820	Городской округ г. Клинцы	15715000	ГО Клинцы	п. Ардонь, ул. Колхозная 11	52.733106,32.317213
821	Городской округ г. Клинцы	15715000	ГО Клинцы	п. Ардонь, ул. Колхозная 22	52.732215,32.318075
822	Городской округ г. Клинцы	15715000	ГО Клинцы	п. Ардонь, ул. Колхозная 43	52.732321,32.323578
823	Городской округ г. Клинцы	15715000	ГО Клинцы	п. Ардонь, ул. Колхозная 61	52.732434,32.327455
824	Городской округ г. Клинцы	15715000	ГО Клинцы	п. Ардонь, ул. Шоссейная 25	52.738833,32.285531
825	Городской округ г. Клинцы	15715000	ГО Клинцы	п. Ардонь, ул. Евлановка 7	52.721711, 32.293195
826	Городской округ г. Клинцы	15715000	ГО Клинцы	п. Ардонь, ул. Евлановка 27	52.720568, 32.293410
827	Городской округ г. Клинцы	15715000	ГО Клинцы	п. Ардонь, ул. Евлановка 26	52.719130, 32.293442

№ п/п	Муниципальный район/городской округ	ОКТМО	Наименование административно-территориальной единицы	Адрес	Географические координты
828	Городской округ г. Клинцы	15715000	ГО Клинцы	п. Ардонь, ул. Красноармейская 8	52.720422, 32.297009
829	Городской округ г. Клинцы	15715000	ГО Клинцы	п. Ардонь, ул. Красноармейская 25	52.720007, 32.299841
830	Городской округ г. Клинцы	15715000	ГО Клинцы	п. Ардонь, ул. Д.Бедного 7	52.718899, 32.299632
831	Городской округ г. Клинцы	15715000	ГО Клинцы	п. Банный, пер. Оболешевский 22	52.733924,32.254072
832	Городской округ г. Клинцы	15715000	ГО Клинцы	п. Банный, пер.2 Скачковский 7	52.735357,32.255941
833	Городской округ г. Клинцы	15715000	ГО Клинцы	п. Банный, пер.1 Скачковский 1	52.735950,32.254747
834	Городской округ г. Клинцы	15715000	ГО Клинцы	п. Банный, ул. Синьковская-1 Железнодорожный	52.731292,32.230904
835	Городской округ г. Клинцы	15715000	ГО Клинцы	п. Банный, ул. Народная-Гражданская	52.738247,32.269598
836	Городской округ г. Клинцы	15715000	ГО Клинцы	п. Банный, ул. Народная-Артельная	52.736117,32.270903
837	Городской округ г. Клинцы	15715000	ГО Клинцы	п. Банный, ул. Артельная-Чернецкая	52.736681,32.272787
838	Городской округ г. Клинцы	15715000	ГО Клинцы	п. Банный, ул. Артельная-Песчаная	52.737172,32.274443
839	Городской округ г. Клинцы	15715000	ГО Клинцы	п. Банный, ул. Артельная-пер. Песчаный	52.737507,32.275583
840	Городской округ г. Клинцы	15715000	ГО Клинцы	п. Банный, ул. Песчаная-Трудовая	52.735608,32.275496
841	Городской округ г. Клинцы	15715000	ГО Клинцы	п. Банный, ул. Песчаная-пер.2 Народный	52.734219,32.276362
842	Городской округ г. Клинцы	15715000	ГО Клинцы	п. Банный, ул. Чернецкая-пер. Полевой	52.733134,32.274771
843	Городской округ г. Клинцы	15715000	ГО Клинцы	п. Банный, ул. Народная 30	52.732189,32.273061
844	Городской округ г. Клинцы	15715000	ГО Клинцы	п. Банный, ул. Народная - Трудовая	52.734636,32.271589
845	Городской округ г. Клинцы	15715000	ГО Клинцы	п. Банный, ул. Трудовая - Чернецкая	52.735135,32.273665
846	Городской округ г. Клинцы	15715000	ГО Клинцы	п. Банный, ул. Речная 44	52.734003,32.270235
847	Городской округ г. Клинцы	15715000	ГО Клинцы	п. Банный, ул. Речная-Артельная	52.735704,32.269367
848	Городской округ г. Клинцы	15715000	ГО Клинцы	п. Банный, ул. Речная-Гражданская	52.737810,32.268158
849	Городской округ г. Клинцы	15715000	ГО Клинцы	п. Банный, ул. Гражданская - Чернекая	52.738672,32.271343
850	Городской округ г. Клинцы	15715000	ГО Клинцы	п. Банный, ул. Суворова 24	52.739899,32.277454
851	Городской округ г. Клинцы	15715000	ГО Клинцы	п. Банный, ул. Весенняя 33	52.740715,32.280774
852	Городской округ г. Клинцы	15715000	ГО Клинцы	п. Банный, пер. Суворова 15	52.742636,32.281397
853	Городской округ г. Клинцы	15715000	ГО Клинцы	п. Банный, ул. пер. Весенний 11	52.743301,32.281751
854	Городской округ г. Клинцы	15715000	ГО Клинцы	п. Банный, пер. Суворова 2а	52.742499,32.278799
855	Городской округ г. Клинцы	15715000	ГО Клинцы	п. Банный, ул. Юбилейная 4	52.741111,32.276288
856	Городской округ г. Клинцы	15715000	ГО Клинцы	п. Банный, ул. Весенняя 2	52.740375,32.274814
857	Городской округ г. Клинцы	15715000	ГО Клинцы	п. Банный, ул. Гутина 36	52.745054,32.275456
858	Городской округ г. Клинцы	15715000	ГО Клинцы	п. Банный, ул. Лисименко 15	52.747196,32.280354
859	Городской округ г. Клинцы	15715000	ГО Клинцы	п. Банный, ул. Кремка 21	52.744627,32.277300
860	Городской округ г. Клинцы	15715000	ГО Клинцы	п. Банный, ул. Лисименко 40	52.747512,32.281093
861	Городской округ г. Клинцы	15715000	ГО Клинцы	п. Банный, ул. Лисименко 20	52.745207,32.276710

№ п/п	Муниципальный район/городской округ	ОКТМО	Наименование административно-территориальной единицы	Адрес	Географические координты
862	Городской округ г. Клинцы	15715000	ГО Клинцы	п. Банный, ул. Плющенко 15	52.745093,32.271757
863	Городской округ г. Клинцы	15715000	ГО Клинцы	п. Банный, ул. Плющенко 39	52.746649,32.273458
864	Городской округ г. Клинцы	15715000	ГО Клинцы	п. Банный, ул. Плющенко 83	52.750088,32.276987
865	Городской округ г. Клинцы	15715000	ГО Клинцы	п. Банный, ул. Плющенко 91	52.750700,32.277808
866	Городской округ г. Клинцы	15715000	ГО Клинцы	п. Банный, ул. Плющенко 95	52.751148,32.278652
867	Городской округ г. Клинцы	15715000	ГО Клинцы	п. Банный, ул. Плющенко 105	52.751433,32.281180
868	Городской округ г. Клинцы	15715000	ГО Клинцы	п. Банный, ул. Калинина 172	52.745125,32.267571
869	Городской округ г. Клинцы	15715000	ГО Клинцы	п. Банный, ул. Октябрьская - Орджоникидзе	52.759205,32.228698
870	Городской округ г. Клинцы	15715000	ГО Клинцы	п. Банный, ул. Октябрьская - Гензика	52.766843,32.223689
871	Городской округ г. Клинцы	15715000	ГО Клинцы	п. Банный, ул. Октябрьская-Московская	52.767813,32.222778
872	Городской округ г. Клинцы	15715000	ГО Клинцы	п. Банный, ул. Октябрьская-Зеленая	52.768787,32.222069
873	Городской округ г. Клинцы	15715000	ГО Клинцы	п. Банный, ул. Октябрьская-Текстильная	52.769431,32.221229
874	Городской округ г. Клинцы	15715000	ГО Клинцы	п. Банный, ул. Октябрьская - пер. Ленинградский	52.770026,32.220641
875	Городской округ г. Клинцы	15715000	ГО Клинцы	п. Банный, ул. Октябрьская - Ромашина	52.770636,32.220027
876	Городской округ г. Клинцы	15715000	ГО Клинцы	п. Банный, ул. Октябрьская 148	52.771576,32.219986
877	Городской округ г. Клинцы	15715000	ГО Клинцы	п. Банный, ул. Октябрьская-Литвинова	52.772202,32.218732
878	Городской округ г. Клинцы	15715000	ГО Клинцы	п. Банный, ул. Октябрьская - пер. Молодежный	52.772808,32.218114
879	Городской округ г. Клинцы	15715000	ГО Клинцы	п. Банный, ул. Октябрьская - пер. Дальний	52.773391,32.217516
880	Новозыбковский городской округ	15720000	Городской округ город Новозыбков	ул. Песчаная 1	52.562088, 31.934120
881	Новозыбковский городской округ	15720000	Городской округ город Новозыбков	ул. Песчаная 20	52.563325, 31.935225
882	Новозыбковский городской округ	15720000	Городской округ город Новозыбков	ул. Песчаная 57	52.568777, 31.935333
883	Новозыбковский городской округ	15720000	Городской округ город Новозыбков	ул. Песчаная 47	52.567770, 31.935549
884	Новозыбковский городской округ	15720000	Городской округ город Новозыбков	ул. Песчаная 31	52.566177, 31.935746
885	Новозыбковский городской округ	15720000	Городской округ город Новозыбков	ул. Песчаная 28	52.564995, 31.936061
886	Новозыбковский городской округ	15720000	Городской округ город Новозыбков	ул. Строителей 10	52.566686, 31.934911
887	Новозыбковский городской округ	15720000	Городской округ город Новозыбков	ул. Строителей 11	52.567458, 31.934327
888	Новозыбковский городской округ	15720000	Городской округ город Новозыбков	ул. Тургенева 40	52.566276, 31.937112
889	Новозыбковский городской округ	15720000	Городской округ город Новозыбков	ул. Тургенева д.58	52.568389, 31.936833
890	Новозыбковский городской округ	15720000	Городской округ город Новозыбков	ул. Крестьянская 42	52.567770, 31.937992
891	Новозыбковский городской округ	15720000	Городской округ город Новозыбков	ул. Крестьянская 50	52.568509, 31.938208
892	Новозыбковский городской округ	15720000	Городской округ город Новозыбков	ул. Крестьянская 32	52.566818, 31.938028
893	Новозыбковский городской округ	15720000	Городской округ город Новозыбков	ул. Крестьянская 28	52.566429, 31.938064
894	Новозыбковский городской округ	15720000	Городской округ город Новозыбков	ул. Тургенева 5	52.562203, 31.935261
895	Новозыбковский городской округ	15720000	Городской округ город Новозыбков	ул. Тургенева 19	52.563506, 31.935890

№ п/п	Муниципальный район/городской округ	ОКТМО	Наименование административно-территориальной единицы	Адрес	Географические координты
896	Новозыбковский городской округ	15720000	Городской округ город Новозыбков	ул. Тургенева 33	52.564913, 31.936582
897	Новозыбковский городской округ	15720000	Городской округ город Новозыбков	ул. Крестьянская 6	52.562362, 31.936689
898	Новозыбковский городской округ	15720000	Городской округ город Новозыбков	ул. Крестьянская 18	52.563583, 31.937489
899	Новозыбковский городской округ	15720000	Городской округ город Новозыбков	ул. Дыбенко 141	52.561847, 31.937103
900	Новозыбковский городской округ	15720000	Городской округ город Новозыбков	ул. Дыбенко 147	52.562493, 31.937633
901	Новозыбковский городской округ	15720000	Городской округ город Новозыбков	ул. Дыбенко 157	52.563473, 31.938288
902	Новозыбковский городской округ	15720000	Городской округ город Новозыбков	ул. Дыбенко 165А	52.564420, 31.938540
903	Новозыбковский городской округ	15720000	Городской округ город Новозыбков	ул. Дыбенко 189	52.567650, 31.938720
904	Новозыбковский городской округ	15720000	Городской округ город Новозыбков	ул. Дыбенко 197	52.568783, 31.938567
905	Новозыбковский городской округ	15720000	Городской округ город Новозыбков	ул. Зареченская 12	52.560659, 31.933482
906	Новозыбковский городской округ	15720000	Городской округ город Новозыбков	ул. Зареченская 28+26	52.560379, 31.931135
907	Новозыбковский городской округ	15720000	Городской округ город Новозыбков	ул. Зареченская 32	52.561020, 31.930248
908	Новозыбковский городской округ	15720000	Городской округ город Новозыбков	ул. Зареченская 42	52.561951, 31.928209
909	Новозыбковский городской округ	15720000	Городской округ город Новозыбков	ул. Зареченская 68	52.563270, 31.923834
910	Новозыбковский городской округ	15720000	Городской округ город Новозыбков	ул. Колонтай 14	52.558300, 31.932306
911	Новозыбковский городской округ	15720000	Городской округ город Новозыбков	ул. Зареченская 9	52.559143, 31.931291
912	Новозыбковский городской округ	15720000	Городской округ город Новозыбков	ул. Зареченская 1	52.559269, 31.932764
913	Новозыбковский городской округ	15720000	Городской округ город Новозыбков	м-н продукты +пер. Речной+ул.Луговая	52.558235, 31.929185
914	Новозыбковский городской округ	15720000	Городской округ город Новозыбков	ул. Луговая 9	52.559066, 31.927742
915	Новозыбковский городской округ	15720000	Городской округ город Новозыбков	ул. Луговая 27	52.559685, 31.925074
916	Новозыбковский городской округ	15720000	Городской округ город Новозыбков	ул.Луговая 30	52.561124, 31.920259
917	Новозыбковский городской округ	15720000	Городской округ город Новозыбков	ул. Луговая 47	52.560391, 31.922164
918	Новозыбковский городской округ	15720000	Городской округ город Новозыбков	ул. Северная 12	52.561469, 31.921310
919	Новозыбковский городской округ	15720000	Городской округ город Новозыбков	ул.Северная 8	52.561234, 31.922424
920	Новозыбковский городской округ	15720000	Городской округ город Новозыбков	ул. Северная 3	52.560906, 31.923727
921	Новозыбковский городской округ	15720000	Городской округ город Новозыбков	ул. Луговая д.40	52.561513, 31.918588
922	Новозыбковский городской округ	15720000	Городской округ город Новозыбков	ул. 8 марта 12	52.558300, 31.925972
923	Новозыбковский городской округ	15720000	Городской округ город Новозыбков	ул. 8 марта 8	52.558289, 31.927086
924	Новозыбковский городской округ	15720000	Городской округ город Новозыбков	ул. 8 марта 21	52.558688, 31.922891
925	Новозыбковский городской округ	15720000	Городской округ город Новозыбков	ул.8 марта 24	52.558896, 31.923457
926	Новозыбковский городской округ	15720000	Городской округ город Новозыбков	ул. 8 марта 40	52.559608, 31.920816
927	Новозыбковский городской округ	15720000	Городской округ город Новозыбков	ул. 8 марта 50	52.560112, 31.919316
928	Новозыбковский городской округ	15720000	Городской округ город Новозыбков	ул. 8 марта 55	52.561119, 31.915318
929	Новозыбковский городской округ	15720000	Городской округ город Новозыбков	ул. 8 марта 60	52.560900, 31.916891

№ п/п	Муниципальный район/городской округ	ОКТМО	Наименование административно-территориальной единицы	Адрес	Географические координты
930	Новозыбковский городской округ	15720000	Городской округ город Новозыбков	ул. Рожкова 56	52.560670, 31.919370
931	Новозыбковский городской округ	15720000	Городской округ город Новозыбков	ул. Рожкова 36	52.559926, 31.922227
932	Новозыбковский городской округ	15720000	Городской округ город Новозыбков	ул. Рожкова 13	52.559044, 31.924778
933	Новозыбковский городской округ	15720000	Городской округ город Новозыбков	ул. Рожкова 2	52.558661, 31.927886
934	Новозыбковский городской округ	15720000	Городской округ город Новозыбков	ул. Наримановская 179	52.557029, 31.928344
935	Новозыбковский городской округ	15720000	Городской округ город Новозыбков	ул. Разина 20	52.556438, 31.925487
936	Новозыбковский городской округ	15720000	Городской округ город Новозыбков	ул. Разина 32	52.556274, 31.926332
937	Новозыбковский городской округ	15720000	Городской округ город Новозыбков	ул. Спартаковская 23	52.559000, 31.920223
938	Новозыбковский городской округ	15720000	Городской округ город Новозыбков	ул. Спартаковская 18	52.558650, 31.921337
939	Новозыбковский городской округ	15720000	Городской округ город Новозыбков	ул. Спартаковская 8	52.557785, 31.924526
940	Новозыбковский городской округ	15720000	Городской округ город Новозыбков	ул. Мирная 9-11	52.557551, 31.923270
941	Новозыбковский городской округ	15720000	Городской округ город Новозыбков	ул. Мирная 20	52.558053, 31.922253
942	Новозыбковский городской округ	15720000	Городской округ город Новозыбков	ул. Мирная 31	52.558601, 31.919469
943	Новозыбковский городской округ	15720000	Городской округ город Новозыбков	ул. Мирная 48	52.559340, 31.917780
944	Новозыбковский городской округ	15720000	Городской округ город Новозыбков	ул. Разина 91	52.559380, 31.913218
945	Новозыбковский городской округ	15720000	Городской округ город Новозыбков	ул. Разина 83	52.559197, 31.913486
946	Новозыбковский городской округ	15720000	Городской округ город Новозыбков	ул. Разина 75	52.559033, 31.914968
947	Новозыбковский городской округ	15720000	Городской округ город Новозыбков	ул. Спартаковская 27	52.560407, 31.916154
948	Новозыбковский городской округ	15720000	Городской округ город Новозыбков	ул. Спартаковская 31	52.560500, 31.914941
949	Новозыбковский городской округ	15720000	Городской округ город Новозыбков	ул. Мирная 56	52.559915, 31.914959
950	Новозыбковский городской округ	15720000	Городской округ город Новозыбков	ул. Мирная 57	52.559816, 31.913001
951	Новозыбковский городской округ	15720000	Городской округ город Новозыбков	ул. Разина 69	52.558365, 31.918022
952	Новозыбковский городской округ	15720000	Городской округ город Новозыбков	ул. Разина 55	52.557621, 31.920529
953	Новозыбковский городской округ	15720000	Городской округ город Новозыбков	ул. Разина 50	52.557117, 31.923269
954	Новозыбковский городской округ	15720000	Городской округ город Новозыбков	ул. Транспортная 75	52.557511, 31.916468
955	Новозыбковский городской округ	15720000	Городской округ город Новозыбков	ул. Транспортная 61	52.556854, 31.918759
956	Новозыбковский городской округ	15720000	Городской округ город Новозыбков	ул. Транспортная 47	52.556142, 31.921202
957	Новозыбковский городской округ	15720000	Городской округ город Новозыбков	ул. Транспортная 35	52.555496, 31.923475
958	Новозыбковский городской округ	15720000	Городской округ город Новозыбков	ул. Транспортная 29-31	52.555337, 31.924239
959	Новозыбковский городской округ	15720000	Городской округ город Новозыбков	ул. Транспортная 8	52.554450, 31.928155
960	Новозыбковский городской округ	15720000	Городской округ город Новозыбков	ул. Транспортная 15	52.554631, 31.926485
961	Новозыбковский городской округ	15720000	Городской округ город Новозыбков	ул. Коммунальная 84	52.557664, 31.914600
962	Новозыбковский городской округ	15720000	Городской округ город Новозыбков	ул. Лихаманова 10	52.553547, 31.929440
963	Новозыбковский городской округ	15720000	Городской округ город Новозыбков	ул. Коммунальная 8	52.553788, 31.928093

№ п/п	Муниципальный район/городской округ	ОКТМО	Наименование административно-территориальной единицы	Адрес	Географические координты
964	Новозыбковский городской округ	15720000	Городской округ город Новозыбков	ул. Коммунальная 22	52.554456, 31.925757
965	Новозыбковский городской округ	15720000	Городской округ город Новозыбков	ул. Коммунальная 37	52.554982, 31.922999
966	Новозыбковский городской округ	15720000	Городской округ город Новозыбков	ул. Коммунальная 46	52.555819, 31.920879
967	Новозыбковский городской округ	15720000	Городской округ город Новозыбков	ул. Коммунальная 61	52.556186, 31.918822
968	Новозыбковский городской округ	15720000	Городской округ город Новозыбков	ул. Коммунальная 66	52.556838, 31.917564
969	Новозыбковский городской округ	15720000	Городской округ город Новозыбков	ул. Коммунальная 74	52.557205, 31.916253
970	Новозыбковский городской округ	15720000	Городской округ город Новозыбков	ул. Солнечная 1	52.554587, 31.929054
971	Новозыбковский городской округ	15720000	Городской округ город Новозыбков	ул. Солнечная 12	52.555316, 31.927320
972	Новозыбковский городской округ	15720000	Городской округ город Новозыбков	ул. Солнечная 26	52.555973, 31.924975
973	Новозыбковский городской округ	15720000	Городской округ город Новозыбков	ул. Солнечная 40	52.556679, 31.922577
974	Новозыбковский городской округ	15720000	Городской округ город Новозыбков	ул. Солнечная 49	52.557035, 31.920520
975	Новозыбковский городской округ	15720000	Городской округ город Новозыбков	ул. Солнечная 52	52.557243, 31.920574
976	Новозыбковский городской округ	15720000	Городской округ город Новозыбков	ул. Солнечная 64	52.557894, 31.918364
977	Новозыбковский городской округ	15720000	Городской округ город Новозыбков	ул. Солнечная 71	52.558163, 31.915857
978	Новозыбковский городской округ	15720000	Городской округ город Новозыбков	ул. Солнечная 80	52.558776, 31.913782
979	Новозыбковский городской округ	15720000	Городской округ город Новозыбков	ул. Полевая 35	52.522550, 31.927949
980	Новозыбковский городской округ	15720000	Городской округ город Новозыбков	ул. Полевая 45	52.520446, 31.926251
981	Новозыбковский городской округ	15720000	Городской округ город Новозыбков	пер. Цветной 37	52.523733, 31.925380
982	Новозыбковский городской округ	15720000	Городской округ город Новозыбков	пер. Цветной 16	52.523777, 31.924886
983	Новозыбковский городской округ	15720000	Городской округ город Новозыбков	пер. Цветной 2	52.524791, 31.923619
984	Новозыбковский городской округ	15720000	Городской округ город Новозыбков	пер. Цветной 8	52.524369, 31.924122
985	Новозыбковский городской округ	15720000	Городской округ город Новозыбков	улица 307 Дивизии, 151+ пер. Лазо (перекресток)	52.525037, 31.922487
986	Новозыбковский городской округ	15720000	Городской округ город Новозыбков	пер. Лазо 6	52.524079, 31.923089
987	Новозыбковский городской округ	15720000	Городской округ город Новозыбков	пер. Лазо 13	52.523596, 31.923996
988	Новозыбковский городской округ	15720000	Городской округ город Новозыбков	ул. Полевая 59	52.522802, 31.923960
989	Новозыбковский городской округ	15720000	Городской округ город Новозыбков	пер. Полевой 4	52.523465, 31.922882
990	Новозыбковский городской округ	15720000	Городской округ город Новозыбков	пер. Полевой 14	52.524325, 31.921984
991	Новозыбковский городской округ	15720000	Городской округ город Новозыбков	пер. Полевой 11	52.524966, 31.920861
992	Новозыбковский городской округ	15720000	Городской округ город Новозыбков	пер. Рубанова, 13	52.525717, 31.921661
993	Новозыбковский городской округ	15720000	Городской округ город Новозыбков	ул. 307 Дивизия 139	52.525618, 31.923799
994	Новозыбковский городской округ	15720000	Городской округ город Новозыбков	улица 307 Дивизии, 148	52.523898, 31.919208
995	Новозыбковский городской округ	15720000	Городской округ город Новозыбков	ул. 307 Дивизия 193	52.523235, 31.918570
996	Новозыбковский городской округ	15720000	Городской округ город Новозыбков	ул. Ново Пролетарская 36	52.523629, 31.916846
997	Новозыбковский городской округ	15720000	Городской округ город Новозыбков	ул. Ново Пролетарская 29	52.524670, 31.916405

№ п/п	Муниципальный район/городской округ	ОКТМО	Наименование административно-территориальной единицы	Адрес	Географические координты
998	Новозыбковский городской округ	15720000	Городской округ город Новозыбков	ул. Ново Пролетарская 22	52.525224, 31.915417
999	Новозыбковский городской округ	15720000	Городской округ город Новозыбков	ул. Ново Пролетарская 12	52.526095, 31.914618
1000	Новозыбковский городской округ	15720000	Городской округ город Новозыбков	ул. Ново Пролетарская 4	52.526922, 31.913935
1001	Новозыбковский городской округ	15720000	Городской округ город Новозыбков	ул. Партизанская 7	52.525700, 31.912893
1002	Новозыбковский городской округ	15720000	Городской округ город Новозыбков	ул. Партизанская 12	52.525229, 31.912749
1003	Новозыбковский городской округ	15720000	Городской округ город Новозыбков	ул. Партизанская 25	52.524128, 31.914070
1004	Новозыбковский городской округ	15720000	Городской округ город Новозыбков	ул. Партизанская 18	52.524742, 31.913163
1005	Новозыбковский городской округ	15720000	Городской округ город Новозыбков	ул. Партизанская 31	52.523032, 31.914968
1006	Новозыбковский городской округ	15720000	Городской округ город Новозыбков	ул. Партизанская 40	52.522123, 31.915318
1007	Новозыбковский городской округ	15720000	Городской округ город Новозыбков	ул. Партизанская, д.1	52.526133, 31.912363
1008	Новозыбковский городской округ	15720000	Городской округ город Новозыбков	ул. Веры Замотаевой 40	52.521569, 31.914519
1009	Новозыбковский городской округ	15720000	Городской округ город Новозыбков	ул. Веры Замотаевой 34	52.522473, 31.913764
1010	Новозыбковский городской округ	15720000	Городской округ город Новозыбков	ул. Веры Замотаевой 25	52.523838, 31.913082
1011	Новозыбковский городской округ	15720000	Городской округ город Новозыбков	ул. Веры Замотаевой 18	52.524539, 31.912004
1012	Новозыбковский городской округ	15720000	Городской округ город Новозыбков	ул. Веры Замотаевой 6	52.525498, 31.911222
1013	Новозыбковский городской округ	15720000	Городской округ город Новозыбков	ул. Злынковская 2	52.525229, 31.909677
1014	Новозыбковский городской округ	15720000	Городской округ город Новозыбков	ул. Злынковская 13	52.524457, 31.911267
1015	Новозыбковский городской округ	15720000	Городской округ город Новозыбков	ул. Злынковская 27	52.523328, 31.912192
1016	Новозыбковский городской округ	15720000	Городской округ город Новозыбков	ул. Злынковская 31	52.522353, 31.913046
1017	Новозыбковский городской округ	15720000	Городской округ город Новозыбков	ул. Сычева 31	52.523038, 31.916316
1018	Новозыбковский городской округ	15720000	Городской округ город Новозыбков	ул. Сычева 19	52.523794, 31.915669
1019	Новозыбковский городской округ	15720000	Городской округ город Новозыбков	ул. Сычева 24	52.524396, 31.914537
1020	Новозыбковский городской округ	15720000	Городской округ город Новозыбков	ул. Сычева 12	52.525372, 31.913899
1021	Новозыбковский городской округ	15720000	Городской округ город Новозыбков	ул. Сычева 4	52.526237, 31.913189
1022	Новозыбковский городской округ	15720000	Городской округ город Новозыбков	пер. Жукова тупик 4	52.524320, 31.918813
1023	Новозыбковский городской округ	15720000	Городской округ город Новозыбков	пер. Спортивный 20	52.525607, 31.916585
1024	Новозыбковский городской округ	15720000	Городской округ город Новозыбков	пер. Спортивный 8	52.526687, 31.915633
1025	Новозыбковский городской округ	15720000	Городской округ город Новозыбков	пер. Дорожный 4	52.527278, 31.916307
1026	Новозыбковский городской округ	15720000	Городской округ город Новозыбков	пер. Дорожный 8	52.526972, 31.916612
1027	Новозыбковский городской округ	15720000	Городской округ город Новозыбков	пер. Рабочий 6	52.541861, 31.948583
1028	Новозыбковский городской округ	15720000	Городской округ город Новозыбков	пер. Рабочий 1	52.543060, 31.948296
1029	Новозыбковский городской округ	15720000	Городской округ город Новозыбков	пер. Рабочий 18	52.543969, 31.948071
1030	Новозыбковский городской округ	15720000	Городской округ город Новозыбков	пер. Рабочий 24	52.545271, 31.947722
1031	Новозыбковский городской округ	15720000	Городской округ город Новозыбков	пер. Высокий 31	52.544402, 31.954264

№ п/п	Муниципальный район/городской округ	ОКТМО	Наименование административно-территориальной единицы	Адрес	Географические координты
1032	Новозыбковский городской округ	15720000	Городской округ город Новозыбков	пер. Высокий 23	52.543696, 31.954511
1033	Новозыбковский городской округ	15720000	Городской округ город Новозыбков	пер. Высокий 1	52.540972, 31.955659
1034	Новозыбковский городской округ	15720000	Городской округ город Новозыбков	пер. Высокий 37А	52.544939, 31.953856
1035	Новозыбковский городской округ	15720000	Городской округ город Новозыбков	ул. Высокая 35	52.536271, 31.958382
1036	Новозыбковский городской округ	15720000	Городской округ город Новозыбков	ул. Высокая 26	52.537017, 31.957685
1037	Новозыбковский городской округ	15720000	Городской округ город Новозыбков	ул. Высокая 16	52.537769, 31.957218
1038	Новозыбковский городской округ	15720000	Городской округ город Новозыбков	ул. Высокая 2	52.538816, 31.956650
1039	Новозыбковский городской округ	15720000	Городской округ город Новозыбков	ул. Рабочая 6	52.540519, 31.950730
1040	Новозыбковский городской округ	15720000	Городской округ город Новозыбков	ул. Рабочая 14	52.541439, 31.950541
1041	Новозыбковский городской округ	15720000	Городской округ город Новозыбков	ул. Рабочая 30	52.542983, 31.949975
1042	Новозыбковский городской округ	15720000	Городской округ город Новозыбков	ул. Рабочая 35	52.544429, 31.949014
1043	Новозыбковский городской округ	15720000	Городской округ город Новозыбков	ул. Клинцовская 43	52.544999, 31.950164
1044	Новозыбковский городской округ	15720000	Городской округ город Новозыбков	ул. Клинцовская 27	52.544999, 31.950164
1045	Новозыбковский городской округ	15720000	Городской округ город Новозыбков	ул. Клинцовская 21	52.542983, 31.950739
1046	Новозыбковский городской округ	15720000	Городской округ город Новозыбков	ул. Клинцовская 15	52.542041, 31.951044
1047	Новозыбковский городской округ	15720000	Городской округ город Новозыбков	ул. Клинцовская 7	52.541154, 31.951287
1048	Новозыбковский городской округ	15720000	Городской округ город Новозыбков	ул. Толстого 4	52.541225, 31.952455
1049	Новозыбковский городской округ	15720000	Городской округ город Новозыбков	ул. Толстого 10	52.542014, 31.952221
1050	Новозыбковский городской округ	15720000	Городской округ город Новозыбков	ул. Толстого 23	52.542934, 31.951601
1051	Новозыбковский городской округ	15720000	Городской округ город Новозыбков	ул. Толстого 33	52.544008, 31.951287
1052	Новозыбковский городской округ	15720000	Городской округ город Новозыбков	ул. Толстого 41	52.544917, 31.951044
1053	Новозыбковский городской округ	15720000	Городской округ город Новозыбков	пер. Замишевский 31	52.544172, 31.952212
1054	Новозыбковский городской округ	15720000	Городской округ город Новозыбков	пер. Замишевский 21	52.543044, 31.952563
1055	Новозыбковский городской округ	15720000	Городской округ город Новозыбков	пер. Замишевский 7	52.541559, 31.952967
1056	Новозыбковский городской округ	15720000	Городской округ город Новозыбков	пер. Замишевский 1А	52.540601, 31.953290
1057	Новозыбковский городской округ	15720000	Городской округ город Новозыбков	улица Мичурина, 57	52.527627, 31.961760
1058	Новозыбковский городской округ	15720000	Городской округ город Новозыбков	ул. Мичурина, д. 47	52.528537, 31.959721
1059	Новозыбковский городской округ	15720000	Городской округ город Новозыбков	ул. Надежды 1(на перекрестке)	52.547206, 31.940121
1060	Новозыбковский городской округ	15720000	Городской округ город Новозыбков	ул. Надежда 7	52.547261, 31.942052
1061	Новозыбковский городской округ	15720000	Городской округ город Новозыбков	ул. Рябиновая 1	52.547578, 31.943121
1062	Новозыбковский городской округ	15720000	Городской округ город Новозыбков	ул. Майская 3	52.547649, 31.944999
1063	Новозыбковский городской округ	15720000	Городской округ город Новозыбков	ул. Петровская 19	52.548931, 31.944388
1064	Новозыбковский городской округ	15720000	Городской округ город Новозыбков	ул. Рябиновая + Петровская	52.549029, 31.943251
1065	Новозыбковский городской округ	15720000	Городской округ город Новозыбков	ул. Славянская 2	52.547743, 31.940094

№ п/п	Муниципальный район/городской округ	ОКТМО	Наименование административно-территориальной единицы	Адрес	Географические координты
1066	Новозыбковский городской округ	15720000	Городской округ город Новозыбков	ул. Сторожева 27+ ул. Славянская	52.548783, 31.938854
1067	Новозыбковский городской округ	15720000	Городской округ город Новозыбков	ул. Сторожева 41 + Славянская 13	52.550043, 31.938306
1068	Новозыбковский городской округ	15720000	Городской округ город Новозыбков	ул. Восточная 8	52.550694, 31.940561
1069	Новозыбковский городской округ	15720000	Городской округ город Новозыбков	ул. Сторожева 53	52.551209, 31.937803
1070	Новозыбковский городской округ	15720000	Городской округ город Новозыбков	ул. Сторожева 65	52.552501, 31.937660
1071	Новозыбковский городской округ	15720000	Городской округ город Новозыбков	ул. Сторожева 25	52.548608, 31.938872
1072	Новозыбковский городской округ	15720000	Городской округ город Новозыбков	ул. Сторожева 40	52.555222, 31.937731
1073	Новозыбковский городской округ	15720000	Городской округ город Новозыбков	ул. Сторожева 34	52.554669, 31.937758
1074	Новозыбковский городской округ	15720000	Городской округ город Новозыбков	ул. Сторожева 99	52.556219, 31.937228
1075	Новозыбковский городской округ	15720000	Городской округ город Новозыбков	ул. Федяева 100	52.557648, 31.936564
1076	Новозыбковский городской округ	15720000	Городской округ город Новозыбков	ул. Федяева 88	52.556520, 31.936671
1077	Новозыбковский городской округ	15720000	Городской округ город Новозыбков	ул. Федяева 83	52.555655, 31.936222
1078	Новозыбковский городской округ	15720000	Городской округ город Новозыбков	ул. Федяева 73	52.554604, 31.936366
1079	Новозыбковский городской округ	15720000	Городской округ город Новозыбков	ул. Федяева 63	52.553520, 31.936483
1080	Новозыбковский городской округ	15720000	Городской округ город Новозыбков	ул. Федяева 53	52.552452, 31.936564
1081	Новозыбковский городской округ	15720000	Городской округ город Новозыбков	ул. Федяева 40	52.551401, 31.937192
1082	Новозыбковский городской округ	15720000	Городской округ город Новозыбков	ул. Федяева 31	52.550119, 31.937121
1083	Новозыбковский городской округ	15720000	Городской округ город Новозыбков	ул. Федяева 16	52.549117, 31.937983
1084	Новозыбковский городской округ	15720000	Городской округ город Новозыбков	ул. Федяева 4	52.547737, 31.938522
1085	Новозыбковский городской округ	15720000	Городской округ город Новозыбков	ул. Юбилейная 5	52.548104, 31.936833
1086	Новозыбковский городской округ	15720000	Городской округ город Новозыбков	ул. Юбилейная 14	52.549292, 31.936923
1087	Новозыбковский городской округ	15720000	Городской округ город Новозыбков	ул. Юбилейная 22	52.550119, 31.936213
1088	Новозыбковский городской округ	15720000	Городской округ город Новозыбков	ул. Юбилейная 45	52.551488, 31.935647
1089	Новозыбковский городской округ	15720000	Городской округ город Новозыбков	ул. Юбилейная 69	52.553246, 31.935450
1090	Новозыбковский городской округ	15720000	Городской округ город Новозыбков	ул. Юбилейная 74	52.555097, 31.935674
1091	Новозыбковский городской округ	15720000	Городской округ город Новозыбков	ул. Юбилейная 91	52.557325, 31.935593
1092	Новозыбковский городской округ	15720000	Городской округ город Новозыбков	ул. Юбилейная 97	52.555321, 31.935629
1093	Новозыбковский городской округ	15720000	Городской округ город Новозыбков	ул. Дыбенко 123	52.558792, 31.933896
1094	Новозыбковский городской округ	15720000	Городской округ город Новозыбков	ул. Дыбенко 105	52.557664, 31.933851
1095	Новозыбковский городской округ	15720000	Городской округ город Новозыбков	ул. Дыбенко 75	52.549944, 31.934210
1096	Новозыбковский городской округ	15720000	Городской округ город Новозыбков	ул. Дыбенко 61	52.554330, 31.933779
1097	Новозыбковский городской округ	15720000	Городской округ город Новозыбков	ул. Дыбенко 45	52.552633, 31.933222
1098	Новозыбковский городской округ	15720000	Городской округ город Новозыбков	ул. Дыбенко 35	52.551663, 31.933402
1099	Новозыбковский городской округ	15720000	Городской округ город Новозыбков	ул. Дыбенко 86	52.550415, 31.933950

№ п/п	Муниципальный район/городской округ	ОКТМО	Наименование административно-территориальной единицы	Адрес	Географические координты
1100	Новозыбковский городской округ	15720000	Городской округ город Новозыбков	ул. Дыбенко 23	52.549418, 31.934192
1101	Новозыбковский городской округ	15720000	Городской округ город Новозыбков	ул. Дыбенко 52	52.548810, 31.935261
1102	Новозыбковский городской округ	15720000	Городской округ город Новозыбков	ул. Дыбенко 34	52.547441, 31.937219
1103	Новозыбковский городской округ	15720000	Городской округ город Новозыбков	ул. Дыбенко 30	52.546160, 31.937363
1104	Новозыбковский городской округ	15720000	Городской округ город Новозыбков	ул. Дыбенко 5	52.544270, 31.938396
1105	Новозыбковский городской округ	15720000	Городской округ город Новозыбков	ул. Дыбенко 6	52.543044, 31.938827
1106	Новозыбковский городской округ	15720000	Городской округ город Новозыбков	ул. Наримановская 122	52.556285, 31.930886
1107	Новозыбковский городской округ	15720000	Городской округ город Новозыбков	ул. Наримановская 151	52.554784, 31.930949
1108	Новозыбковский городской округ	15720000	Городской округ город Новозыбков	ул. Наримановская 112	52.553963, 31.931785
1109	Новозыбковский городской округ	15720000	Городской округ город Новозыбков	ул. Наримановская 107	52.551811, 31.931425
1110	Новозыбковский городской округ	15720000	Городской округ город Новозыбков	ул. Наримановская 85	52.550262, 31.931704
1111	Новозыбковский городской округ	15720000	Городской округ город Новозыбков	пер. Луначарского+ ул. Бульварная 7	52.541954, 31.936061
1112	Новозыбковский городской округ	15720000	Городской округ город Новозыбков	ул. Набережная 8	52.539171, 31.934129
1113	Новозыбковский городской округ	15720000	Городской округ город Новозыбков	ул. Чкалова 6	52.535321, 31.940678
1114	Новозыбковский городской округ	15720000	Городской округ город Новозыбков	ул. Приозерная 1	52.535804, 31.941443
1115	Новозыбковский городской округ	15720000	Городской округ город Новозыбков	ул. Приозерная 7	52.535764, 31.942782
1116	Новозыбковский городской округ	15720000	Городской округ город Новозыбков	ул. Приозерная 14	52.535677, 31.943786
1117	Новозыбковский городской округ	15720000	Городской округ город Новозыбков	ул. Светличная 14	52.553005, 31.930491
1118	Новозыбковский городской округ	15720000	Городской округ город Новозыбков	ул. Бульварная + ул. Синицына	52.542542, 31.934108
1119	Новозыбковский городской округ	15720000	Городской округ город Новозыбков	ул. Синицына 15	52.543433, 31.933716
1120	Новозыбковский городской округ	15720000	Городской округ город Новозыбков	ул. Синицына 27	52.544845, 31.933824
1121	Новозыбковский городской округ	15720000	Городской округ город Новозыбков	пер. Людковский 1	52.545623, 31.932961
1122	Новозыбковский городской округ	15720000	Городской округ город Новозыбков	ул. Синицына 33	52.546319, 31.933806
1123	Новозыбковский городской округ	15720000	Городской округ город Новозыбков	ул. Синицына 57	52.548088, 31.933464
1124	Новозыбковский городской округ	15720000	Городской округ город Новозыбков	ул. Бульварная 23	52.542496, 31.932539
1125	Новозыбковский городской округ	15720000	Городской округ город Новозыбков	ул. Синицына 28	52.541718, 31.933824
1126	Новозыбковский городской округ	15720000	Городской округ город Новозыбков	ул. Рокоссовского + ул. Синицына	52.541155, 31.933225
1127	Новозыбковский городской округ	15720000	Городской округ город Новозыбков	ул. Синицына 10	52.539916, 31.933258
1128	Новозыбковский городской округ	15720000	Городской округ город Новозыбков	ул. Красная 7	52.539604, 31.931731
1129	Новозыбковский городской округ	15720000	Городской округ город Новозыбков	ул. Кооперативная 91	52.556405, 31.915831
1130	Новозыбковский городской округ	15720000	Городской округ город Новозыбков	ул. Кооперативная 77	52.555814, 31.917825
1131	Новозыбковский городской округ	15720000	Городской округ город Новозыбков	ул. Кооперативная 71	52.555343, 31.919370
1132	Новозыбковский городской округ	15720000	Городской округ город Новозыбков	ул. Кооперативная 57	52.554730, 31.921436
1133	Новозыбковский городской округ	15720000	Городской округ город Новозыбков	ул. Кооперативная 33	52.553799, 31.924643

№ п/п	Муниципальный район/городской округ	ОКТМО	Наименование административно-территориальной единицы	Адрес	Географические координты
1134	Новозыбковский городской округ	15720000	Городской округ город Новозыбков	ул. Кооперативная 11	52.552988, 31.927571
1135	Новозыбковский городской округ	15720000	Городской округ город Новозыбков	ул. Лихоманова 4	52.552238, 31.929503
1136	Новозыбковский городской округ	15720000	Городской округ город Новозыбков	ул. Брянская 15	52.552561, 31.926565
1137	Новозыбковский городской округ	15720000	Городской округ город Новозыбков	ул. Брянская 29	52.553383, 31.923511
1138	Новозыбковский городской округ	15720000	Городской округ город Новозыбков	ул. Брянская д.26	52.554396, 31.921301
1139	Новозыбковский городской округ	15720000	Городской округ город Новозыбков	ул. Брянская 49	52.554669, 31.919172
1140	Новозыбковский городской округ	15720000	Городской округ город Новозыбков	ул. Брянская 46	52.555535, 31.917322
1141	Новозыбковский городской округ	15720000	Городской округ город Новозыбков	ул. Брянская 59	52.554680, 31.916639
1142	Новозыбковский городской округ	15720000	Городской округ город Новозыбков	ул. Брянская 53	52.554500, 31.918211
1143	Новозыбковский городской округ	15720000	Городской округ город Новозыбков	ул. Лазурная 19	52.552874, 31.923457
1144	Новозыбковский городской округ	15720000	Городской округ город Новозыбков	ул. Лазурная 2	52.551537, 31.927266
1145	Новозыбковский городской округ	15720000	Городской округ город Новозыбков	ул. Наримановская 99А +проезд Космонавтов	52.551072, 31.930177
1146	Новозыбковский городской округ	15720000	Городской округ город Новозыбков	ул. Светличнного 3	52.551784, 31.929907
1147	Новозыбковский городской округ	15720000	Городской округ город Новозыбков	ул. Светличнного 19	52.553629, 31.930159
1148	Новозыбковский городской округ	15720000	Городской округ город Новозыбков	ул. Светличнного 32	52.554938, 31.930051
1149	Новозыбковский городской округ	15720000	Городской округ город Новозыбков	ул. Светличнного 38	52.554938, 31.930051
1150	Новозыбковский городской округ	15720000	Городской округ город Новозыбков	ул. Наримановская 65	52.548175, 31.931704
1151	Новозыбковский городской округ	15720000	Городской округ город Новозыбков	ул. Наримановская 47	52.546571, 31.930752
1152	Новозыбковский городской округ	15720000	Городской округ город Новозыбков	ул. Наримановская 31	52.544385, 31.931192
1153	Новозыбковский городской округ	15720000	Городской округ город Новозыбков	ул. Наримановская 26	52.543164, 31.931686
1154	Новозыбковский городской округ	15720000	Городской округ город Новозыбков	ул. Наримановская 21	52.543372, 31.931246
1155	Новозыбковский городской округ	15720000	Городской округ город Новозыбков	ул. Красная 6	52.540108, 31.930590
1156	Новозыбковский городской округ	15720000	Городской округ город Новозыбков	ул. Красная 16	52.540343, 31.929117
1157	Новозыбковский городской округ	15720000	Городской округ город Новозыбков	ул. Красная 50	52.541915, 31.919460
1158	Новозыбковский городской округ	15720000	Городской округ город Новозыбков	ул. Красная 62	52.542156, 31.917762
1159	Новозыбковский городской округ	15720000	Городской округ город Новозыбков	ул. Красная 80	52.542731, 31.914276
1160	Новозыбковский городской округ	15720000	Городской округ город Новозыбков	ул. Красная 86	52.542901, 31.913270
1161	Новозыбковский городской округ	15720000	Городской округ город Новозыбков	ул. Красная 94	52.543093, 31.911995
1162	Новозыбковский городской округ	15720000	Городской округ город Новозыбков	ул. Красная 102	52.543389, 31.910315
1163	Новозыбковский городской округ	15720000	Городской округ город Новозыбков	ул. Красная 110	52.543624, 31.908527
1164	Новозыбковский городской округ	15720000	Городской округ город Новозыбков	ул. Красная 114	52.544265, 31.907305
1165	Новозыбковский городской округ	15720000	Городской округ город Новозыбков	ул. Красная 124	52.544944, 31.905985
1166	Новозыбковский городской округ	15720000	Городской округ город Новозыбков	ул. Красная 126	52.545141, 31.905554
1167	Новозыбковский городской округ	15720000	Городской округ город Новозыбков	ул. Красная 132	52.545667, 31.904467

№ п/п	Муниципальный район/городской округ	ОКТМО	Наименование административно-территориальной единицы	Адрес	Географические координты
1168	Новозыбковский городской округ	15720000	Городской округ город Новозыбков	ул. Красная 138	52.547398, 31.902374
1169	Новозыбковский городской округ	15720000	Городской округ город Новозыбков	ул. Красная 142	52.549369, 31.897047
1170	Новозыбковский городской округ	15720000	Городской округ город Новозыбков	пер. Вишневый 1 дорога	52.547211, 31.900101
1171	Новозыбковский городской округ	15720000	Городской округ город Новозыбков	ул. Ох.Волна революции 16	52.545054, 31.900245
1172	Новозыбковский городской округ	15720000	Городской округ город Новозыбков	ул. Ох.Волна революции 31	52.545968, 31.902760
1173	Новозыбковский городской округ	15720000	Городской округ город Новозыбков	ул. Ох.Волна революции 3	52.544210, 31.905043
1174	Новозыбковский городской округ	15720000	Городской округ город Новозыбков	ул. Ох.Волна революции 11	52.544670, 31.902419
1175	Новозыбковский городской округ	15720000	Городской округ город Новозыбков	Ох.Волна революции 23+ пер.Волна революции	52.545563, 31.900550
1176	Новозыбковский городской округ	15720000	Городской округ город Новозыбков	ул. Рокоссовского 142	52.545065, 31.909372
1177	Новозыбковский городской округ	15720000	Городской округ город Новозыбков	ул. Рокоссовского 150	52.545333, 31.908105
1178	Новозыбковский городской округ	15720000	Городской округ город Новозыбков	ул. Рокоссовского 154	52.545437, 31.907431
1179	Новозыбковский городской округ	15720000	Городской округ город Новозыбков	ул. Рокоссовского 56	52.542627, 31.924544
1180	Новозыбковский городской округ	15720000	Городской округ город Новозыбков	ул. Рокоссовского 164	52.545618, 31.906344
1181	Новозыбковский городской округ	15720000	Городской округ город Новозыбков	пер. Светлый 7 (напротив)	52.546751, 31.906497
1182	Новозыбковский городской округ	15720000	Городской округ город Новозыбков	пер. Светлый 12	52.547819, 31.907305
1183	Новозыбковский городской округ	15720000	Городской округ город Новозыбков	пер. Светлый + Советская пл-дь 123	52.548230, 31.907171
1184	Новозыбковский городской округ	15720000	Городской округ город Новозыбков	пер. Спекова 8	52.550103, 31.907108
1185	Новозыбковский городской округ	15720000	Городской округ город Новозыбков	пер. Спекова 20	52.551242, 31.907710
1186	Новозыбковский городской округ	15720000	Городской округ город Новозыбков	пер. Спекова 32	52.552288, 31.908303
1187	Новозыбковский городской округ	15720000	Городской округ город Новозыбков	пер. Спекова 44	52.553410, 31.908869
1188	Новозыбковский городской округ	15720000	Городской округ город Новозыбков	пер. Спекова 52	52.554177, 31.909264
1189	Новозыбковский городской округ	15720000	Городской округ город Новозыбков	пер. Спекова 68	52.555962, 31.910036
1190	Новозыбковский городской округ	15720000	Городской округ город Новозыбков	пер. Светлый 69	52.555376, 31.910791
1191	Новозыбковский городской округ	15720000	Городской округ город Новозыбков	пер. Светлый 63	52.554264, 31.910171
1192	Новозыбковский городской округ	15720000	Городской округ город Новозыбков	пер. Светлый 57	52.553695, 31.909911
1193	Новозыбковский городской округ	15720000	Городской округ город Новозыбков	пер. Светлый 41	52.552211, 31.909084
1194	Новозыбковский городской округ	15720000	Городской округ город Новозыбков	пер. Светлый 27	52.550962, 31.908177
1195	Новозыбковский городской округ	15720000	Городской округ город Новозыбков	пер. Светлый 13	52.549708, 31.907674
1196	Новозыбковский городской округ	15720000	Городской округ город Новозыбков	ул. Бульварная 139+ переулок Весенний(перекресток)	52.546543, 31.907548
1197	Новозыбковский городской округ	15720000	Городской округ город Новозыбков	пер. Весенний 14	52.547655, 31.908410
1198	Новозыбковский городской округ	15720000	Городской округ город Новозыбков	пер. Весенний 28	52.550004, 31.909408
1199	Новозыбковский городской округ	15720000	Городской округ город Новозыбков	пер. Весенний 40	52.551751, 31.910333
1200	Новозыбковский городской округ	15720000	Городской округ город Новозыбков	пер. Весенний 48	52.552901, 31.910791
1201	Новозыбковский городской округ	15720000	Городской округ город Новозыбков	пер. Весенний 54	52.553695, 31.911132

№ п/п	Муниципальный район/городской округ	ОКТМО	Наименование административно-территориальной единицы	Адрес	Географические координты
1202	Новозыбковский городской округ	15720000	Городской округ город Новозыбков	ул. В.Белугиной 63	52.554182, 31.911779
1203	Новозыбковский городской округ	15720000	Городской округ город Новозыбков	ул. В.Белугиной 51	52.552370, 31.911078
1204	Новозыбковский городской округ	15720000	Городской округ город Новозыбков	ул. В. Белугиной 37	52.550997, 31.910472
1205	Новозыбковский городской округ	15720000	Городской округ город Новозыбков	ул. В. Белугиной 23	52.549561, 31.909965
1206	Новозыбковский городской округ	15720000	Городской округ город Новозыбков	ул. Красная 37 (стадион)	52.541053, 31.925388
1207	Новозыбковский городской округ	15720000	Городской округ город Новозыбков	перекресток Советская пл-дь и ул.В.Белугиной	52.548616, 31.909592
1208	Новозыбковский городской округ	15720000	Городской округ город Новозыбков	перекресток ул.Бульварная и ул.В.Белугиной	52.546588, 31.908959
1209	Новозыбковский городской округ	15720000	Городской округ город Новозыбков	пер. Весенний 16	52.547819, 31.908464
1210	Новозыбковский городской округ	15720000	Городской округ город Новозыбков	пер. Школьный, 16	52.549270, 31.911438
1211	Новозыбковский городской округ	15720000	Городской округ город Новозыбков	пер. Школьный, д.30	52.550738, 31.911950
1212	Новозыбковский городской округ	15720000	Городской округ город Новозыбков	пер. Школьный, 38	52.551592, 31.912246
1213	Новозыбковский городской округ	15720000	Городской округ город Новозыбков	пер. Школьный, 42	52.553224, 31.912830
1214	Новозыбковский городской округ	15720000	Городской округ город Новозыбков	пер. Школьный, 52	52.553487, 31.912938
1215	Новозыбковский городской округ	15720000	Городской округ город Новозыбков	пер. Школьный, 56	52.553487, 31.912938
1216	Новозыбковский городской округ	15720000	Городской округ город Новозыбков	пер. Бульварный 75	52.552983, 31.913324
1217	Новозыбковский городской округ	15720000	Городской округ город Новозыбков	пер. Бульварный 65	52.551674, 31.912893
1218	Новозыбковский городской округ	15720000	Городской округ город Новозыбков	пер. Бульварный 43	52.549396, 31.912111
1219	Новозыбковский городской округ	15720000	Городской округ город Новозыбков	пер. Бульварный 51	52.550234, 31.912372
1220	Новозыбковский городской округ	15720000	Городской округ город Новозыбков	ул. Рокоссовского 31	52.542967, 31.915956
1221	Новозыбковский городской округ	15720000	Городской округ город Новозыбков	ул. Рокоссовского 37	52.541647, 31.928596
1222	Новозыбковский городской округ	15720000	Городской округ город Новозыбков	ул. Рокоссовского 44	52.542266, 31.926610
1223	Новозыбковский городской округ	15720000	Городской округ город Новозыбков	ул. Рокоссовского 58	52.542699, 31.924104
1224	Новозыбковский городской округ	15720000	Городской округ город Новозыбков	ул. Рокоссовского 72	52.543033, 31.922227
1225	Новозыбковский городской округ	15720000	Городской округ город Новозыбков	ул. Рокоссовского 96	52.543739, 31.917744
1226	Новозыбковский городской округ	15720000	Городской округ город Новозыбков	ул. Рокоссовского 112	52.544183, 31.915013
1227	Новозыбковский городской округ	15720000	Городской округ город Новозыбков	пер. Буденного 26	52.545185, 31.913306
1228	Новозыбковский городской округ	15720000	Городской округ город Новозыбков	пер. Буденного 16	52.545004, 31.914465
1229	Новозыбковский городской округ	15720000	Городской округ город Новозыбков	пер. Рокоссовского	52.543274, 31.914905
1230	Новозыбковский городской округ	15720000	Городской округ город Новозыбков	ул. Рокоссовского 130	52.544648, 31.912210
1231	Новозыбковский городской округ	15720000	Городской округ город Новозыбков	ул. Рокоссовского 136	52.544867, 31.911034
1232	Новозыбковский городской округ	15720000	Городской округ город Новозыбков	перекресток пер. Бульварный и пер. Суворова	52.545486, 31.907099
1233	Новозыбковский городской округ	15720000	Городской округ город Новозыбков	пер. Школьный 9	52.547545, 31.910243
1234	Новозыбковский городской округ	15720000	Городской округ город Новозыбков	пер. Школьный 1	52.546839, 31.909920
1235	Новозыбковский городской округ	15720000	Городской округ город Новозыбков	ул. Суворова 10	52.548005, 31.916190

№ п/п	Муниципальный район/городской округ	ОКТМО	Наименование административно-территориальной единицы	Адрес	Географические координты
1236	Новозыбковский городской округ	15720000	Городской округ город Новозыбков	ул. Суворова 16	52.548630, 31.916235
1237	Новозыбковский городской округ	15720000	Городской округ город Новозыбков	ул. Суворова 22	52.549216, 31.916307
1238	Новозыбковский городской округ	15720000	Городской округ город Новозыбков	ул. Суворова 40	52.551099, 31.916405
1239	Новозыбковский городской округ	15720000	Городской округ город Новозыбков	пер. Грузовой, д.9	52.552605, 31.914178
1240	Новозыбковский городской округ	15720000	Городской округ город Новозыбков	пер. Грузовой, д.1	52.551789, 31.913980
1241	Новозыбковский городской округ	15720000	Городской округ город Новозыбков	пер. Янтарный	52.550897, 31.914654
1242	Новозыбковский городской округ	15720000	Городской округ город Новозыбков	ул. Красногвардейская 83	52.550448, 31.917492
1243	Новозыбковский городской округ	15720000	Городской округ город Новозыбков	ул. Красногвардейская 65	52.548520, 31.917519
1244	Новозыбковский городской округ	15720000	Городской округ город Новозыбков	пер. Красногвардейский 7	52.549369, 31.916864
1245	Новозыбковский городской округ	15720000	Городской округ город Новозыбков	пер. Красногвардейский 16	52.550984, 31.917034
1246	Новозыбковский городской округ	15720000	Городской округ город Новозыбков	Советская пл-дь 76	52.548356, 31.911761
1247	Новозыбковский городской округ	15720000	Городской округ город Новозыбков	Красная пл-дь 6	52.538985, 31.925083
1248	Новозыбковский городской округ	15720000	Городской округ город Новозыбков	ул. Южная 8	52.519503, 31.932584
1249	Новозыбковский городской округ	15720000	Городской округ город Новозыбков	ул. Южная 16	52.519564, 31.931398
1250	Новозыбковский городской округ	15720000	Городской округ город Новозыбков	ул. Чапаева 85	52.518648, 31.930446
1251	Новозыбковский городской округ	15720000	Городской округ город Новозыбков	ул. Южная 26	52.519662, 31.929359
1252	Новозыбковский городской округ	15720000	Городской округ город Новозыбков	ул. Южная 36	52.520029, 31.927015
1253	Новозыбковский городской округ	15720000	Городской округ город Новозыбков	ул. Южная 40	52.520035, 31.926332
1254	Новозыбковский городской округ	15720000	Городской округ город Новозыбков	ул. Южная 43	52.519876, 31.925002
1255	Новозыбковский городской округ	15720000	Городской округ город Новозыбков	ул. Южная 58	52.520495, 31.921481
1256	Новозыбковский городской округ	15720000	Городской округ город Новозыбков	ул. Южная 68	52.520643, 31.919370
1257	Новозыбковский городской округ	15720000	Городской округ город Новозыбков	ул. Южная 78	52.520764, 31.917879
1258	Новозыбковский городской округ	15720000	Городской округ город Новозыбков	ул. Южная 84	52.520851, 31.916971
1259	Новозыбковский городской округ	15720000	Городской округ город Новозыбков	ул. Южная 90	52.520917, 31.916082
1260	Новозыбковский городской округ	15720000	Городской округ город Новозыбков	ул.307 Дивизии 65	52.527607, 31.933509
1261	Новозыбковский городской округ	15720000	Городской округ город Новозыбков	пер. Сельский 57	52.522517, 31.918633
1262	Новозыбковский городской округ	15720000	Городской округ город Новозыбков	пер. Сельский 49	52.522424, 31.919900
1263	Новозыбковский городской округ	15720000	Городской округ город Новозыбков	пер. Сельский 39	52.522281, 31.921948
1264	Новозыбковский городской округ	15720000	Городской округ город Новозыбков	пер. Сельский 30	52.522342, 31.923843
1265	Новозыбковский городской округ	15720000	Городской округ город Новозыбков	пер. Сельский 18	52.522199, 31.925505
1266	Новозыбковский городской округ	15720000	Городской округ город Новозыбков	пер. Сельский 3	52.521832, 31.927598
1267	Новозыбковский городской округ	15720000	Городской округ город Новозыбков	пер. Сельский + ул. Ново-Цветная	52.522002, 31.928384
1268	Новозыбковский городской округ	15720000	Городской округ город Новозыбков	пер.Молодежный+ул.Ново-Цветная	52.521332, 31.928426
1269	Новозыбковский городской округ	15720000	Городской округ город Новозыбков	пер. Молодежный 11	52.521246, 31.926556

№ п/п	Муниципальный район/городской округ	ОКТМО	Наименование административно-территориальной единицы	Адрес	Географические координты
1270	Новозыбковский городской округ	15720000	Городской округ город Новозыбков	пер. Молодежный 20	52.521569, 31.924975
1271	Новозыбковский городской округ	15720000	Городской округ город Новозыбков	пер. Молодежный 34	52.521728, 31.922909
1272	Новозыбковский городской округ	15720000	Городской округ город Новозыбков	пер. Молодежный 42	52.521827, 31.921643
1273	Новозыбковский городской округ	15720000	Городской округ город Новозыбков	пер. Молодежный 52	52.521953, 31.919837
1274	Новозыбковский городской округ	15720000	Городской округ город Новозыбков	пер. Молодежный 60	52.522029, 31.918651
1275	Новозыбковский городской округ	15720000	Городской округ город Новозыбков	пер. Молодежный 71	52.521903, 31.917394
1276	Новозыбковский городской округ	15720000	Городской округ город Новозыбков	ул. Ново Полевая 101	52.521262, 31.916190
1277	Новозыбковский городской округ	15720000	Городской округ город Новозыбков	ул. Ново Полевая 87	52.521114, 31.918247
1278	Новозыбковский городской округ	15720000	Городской округ город Новозыбков	ул. Ново Полевая 77	52.520955, 31.919918
1279	Новозыбковский городской округ	15720000	Городской округ город Новозыбков	ул. Ново Полевая 75	52.520933, 31.920313
1280	Новозыбковский городской округ	15720000	Городской округ город Новозыбков	ул. Ново Полевая 67	52.520829, 31.921481
1281	Новозыбковский городской округ	15720000	Городской округ город Новозыбков	ул. Ново Полевая 51	52.520605, 31.924508
1282	Новозыбковский городской округ	15720000	Городской округ город Новозыбков	ул. Ново Полевая 64	52.520999, 31.923197
1283	Новозыбковский городской округ	15720000	Городской округ город Новозыбков	ул. Ново Полевая 45	52.520446, 31.926251
1284	Новозыбковский городской округ	15720000	Городской округ город Новозыбков	ул. Ново Полевая 37	52.520353, 31.927482
1285	Новозыбковский городской округ	15720000	Городской округ город Новозыбков	ул. Ново Полевая 17	52.520079, 31.931183
1286	Новозыбковский городской округ	15720000	Городской округ город Новозыбков	ул.Ново-Цветная +ул.Ново-Полевая	52.520507, 31.928522
1287	Новозыбковский городской округ	15720000	Городской округ город Новозыбков	пер. Трудовой 11	52.521175, 31.929736
1288	Новозыбковский городской округ	15720000	Городской округ город Новозыбков	пер. Трудовой 1	52.521931, 31.929512
1289	Новозыбковский городской округ	15720000	Городской округ город Новозыбков	ул. Чапаева 75	52.521679, 31.931057
1290	Новозыбковский городской округ	15720000	Городской округ город Новозыбков	ул. Чапаева 90	52.520462, 31.929763
1291	Новозыбковский городской округ	15720000	Городской округ город Новозыбков	пер. Дружный 5	52.521618, 31.932081
1292	Новозыбковский городской округ	15720000	Городской округ город Новозыбков	пер. Дружный 11	52.521158, 31.93195
1293	Новозыбковский городской округ	15720000	Городской округ город Новозыбков	пер. Зеленый 4	52.521712, 31.932925
1294	Новозыбковский городской округ	15720000	Городской округ город Новозыбков	пер. Зеленый 12	52.521076, 31.932773
1295	Новозыбковский городской округ	15720000	Городской округ город Новозыбков	ул. Ново Полевая 20	52.520292, 31.933069
1296	Новозыбковский городской округ	15720000	Городской округ город Новозыбков	ул. Ново Полевая 16	52.520161, 31.934704
1297	Новозыбковский городской округ	15720000	Городской округ город Новозыбков	ул. Ново Полевая 2	52.519958, 31.937264
1298	Новозыбковский городской округ	15720000	Городской округ город Новозыбков	ул. Ново Полевая 8	52.520068, 31.935998
1299	Новозыбковский городской округ	15720000	Городской округ город Новозыбков	пер. Тихий 9	52.520840, 31.935144
1300	Новозыбковский городской округ	15720000	Городской округ город Новозыбков	пер. Дальний 16	52.521279, 31.936007
1301	Новозыбковский городской округ	15720000	Городской округ город Новозыбков	пер. Дальний 5	52.521344, 31.937606
1302	Новозыбковский городской округ	15720000	Городской округ город Новозыбков	пер. Тихий 21	52.520550, 31.936519
1303	Новозыбковский городской округ	15720000	Городской округ город Новозыбков	пер. Тихий 11	52.520824, 31.935513

№ п/п	Муниципальный район/городской округ	ОКТМО	Наименование административно-территориальной единицы	Адрес	Географические координты
1304	Новозыбковский городской округ	15720000	Городской округ город Новозыбков	пер. Тихий 2	52.521914, 31.935010
1305	Новозыбковский городской округ	15720000	Городской округ город Новозыбков	ул. Бульварная 124	52.545656, 31.915229
1306	Новозыбковский городской округ	15720000	Городской округ город Новозыбков	ул. Бульварная 132	52.545963, 31.913387
1307	Новозыбковский городской округ	15720000	Городской округ город Новозыбков	ул. Бульварная 160	52.546669, 31.908725
1308	Новозыбковский городской округ	15720000	Городской округ город Новозыбков	ул. Бульварная 146	52.546269, 31.911366
1309	Новозыбковский городской округ	15720000	Городской округ город Новозыбков	ул. Бульварная 101	52.544939, 31.917852
1310	Новозыбковский городской округ	15720000	Городской округ город Новозыбков	ул. Бульварная 94	52.544824, 31.920520
1311	Новозыбковский городской округ	15720000	Городской округ город Новозыбков	ул. Бульварная 72	52.544605, 31.923313
1312	Новозыбковский городской округ	15720000	Городской округ город Новозыбков	ул. Бульварная 63	52.543690, 31.925335
1313	Новозыбковский городской округ	15720000	Городской округ город Новозыбков	ул. Бульварная 51	52.543405, 31.927230
1314	Новозыбковский городской округ	15720000	Городской округ город Новозыбков	ул. Бульварная 41	52.543164, 31.928578
1315	Новозыбковский городской округ	15720000	Городской округ город Новозыбков	ул. Бульварная 33	52.542918, 31.929871
1316	Новозыбковский городской округ	15720000	Городской округ город Новозыбков	ул. Бульварная 26	52.543213, 31.930320
1317	Новозыбковский городской округ	15720000	Городской округ город Новозыбков	Советская пл-дь 14	52.545952, 31.928919
1318	Новозыбковский городской округ	15720000	Городской округ город Новозыбков	Советская пл-дь 72	52.547408, 31.918876
1319	Новозыбковский городской округ	15720000	Городской округ город Новозыбков	Советская пл-дь 77	52.547250, 31.915256
1320	Новозыбковский городской округ	15720000	Городской округ город Новозыбков	Советская пл-дь 76	52.548356, 31.911761
1321	Новозыбковский городской округ	15720000	Городской округ город Новозыбков	пер. Советский 2	52.545273, 31.927095
1322	Новозыбковский городской округ	15720000	Городской округ город Новозыбков	ул. Нахимова 4	52.543684, 31.924957
1323	Новозыбковский городской округ	15720000	Городской округ город Новозыбков	ул. К. Маркса 3	52.536156, 31.931689
1324	Новозыбковский городской округ	15720000	Городской округ город Новозыбков	ул. Коммунистическая 38	52.534108, 31.929075
1325	Новозыбковский городской округ	15720000	Городской округ город Новозыбков	ул. Коммунистическая 41	52.533442, 31.927993
1326	Новозыбковский городской округ	15720000	Городской округ город Новозыбков	ул. Коммунистическая 52	52.533409, 31.927239
1327	Новозыбковский городской округ	15720000	Городской округ город Новозыбков	ул. Коммунистическая 59	52.532467, 31.925326
1328	Новозыбковский городской округ	15720000	Городской округ город Новозыбков	ул. Коммунистическая 67	52.531294, 31.922945
1329	Новозыбковский городской округ	15720000	Городской округ город Новозыбков	ул. Коммунистическая 92	52.530467, 31.921068
1330	Новозыбковский городской округ	15720000	Городской округ город Новозыбков	ул. Коммунистическая 103	52.528747, 31.919082
1331	Новозыбковский городской округ	15720000	Городской округ город Новозыбков	ул. Коммунистическая 112	52.528265, 31.915615
1332	Новозыбковский городской округ	15720000	Городской округ город Новозыбков	ул. Коммунистическая 128	52.527339, 31.912659
1333	Новозыбковский городской округ	15720000	Городской округ город Новозыбков	ул. Коммунистическая 147	52.526029, 31.910629
1334	Новозыбковский городской округ	15720000	Городской округ город Новозыбков	ул. Первомайская 14	52.535019, 31.928775
1335	Новозыбковский городской округ	15720000	Городской округ город Новозыбков	ул. Советская 14	52.535841, 31.926898
1336	Новозыбковский городской округ	15720000	Городской округ город Новозыбков	ул. Советская 20	52.534997, 31.925353
1337	Новозыбковский городской округ	15720000	Городской округ город Новозыбков	ул. Советская 32	52.534072, 31.923439

№ п/п	Муниципальный район/городской округ	ОКТМО	Наименование административно-территориальной единицы	Адрес	Географические координты
1338	Новозыбковский городской округ	15720000	Городской округ город Новозыбков	ул. Советская 40	52.533458, 31.922182
1339	Новозыбковский городской округ	15720000	Городской округ город Новозыбков	ул. Советская 54 + пер. Куйбышева	52.532324, 31.919873
1340	Новозыбковский городской округ	15720000	Городской округ город Новозыбков	ул. Советская 75 + Лермонтова	52.531327, 31.918534
1341	Новозыбковский городской округ	15720000	Городской округ город Новозыбков	ул. Советская 60	52.531941, 31.919020
1342	Новозыбковский городской округ	15720000	Городской округ город Новозыбков	ул. Лермонтова 74	52.532324, 31.916891
1343	Новозыбковский городской округ	15720000	Городской округ город Новозыбков	ул. Лермонтова 78	52.533951, 31.914878
1344	Новозыбковский городской округ	15720000	Городской округ город Новозыбков	ул. Красногвардейская 10	52.535381, 31.913989
1345	Новозыбковский городской округ	15720000	Городской округ город Новозыбков	пер. Некрасова 37	52.534926, 31.915175
1346	Новозыбковский городской округ	15720000	Городской округ город Новозыбков	пер. Некрасова 21	52.534800, 31.917430
1347	Новозыбковский городской округ	15720000	Городской округ город Новозыбков	пер. Некрасова 2	52.534444, 31.919397
1348	Новозыбковский городской округ	15720000	Городской округ город Новозыбков	ул. Набережная 108	52.532883, 31.917340
1349	Новозыбковский городской округ	15720000	Городской округ город Новозыбков	ул. Набережная 96	52.533792, 31.919307
1350	Новозыбковский городской округ	15720000	Городской округ город Новозыбков	ул. Набережная + ул. Лермонтова 79	52.532094, 31.916450
1351	Новозыбковский городской округ	15720000	Городской округ город Новозыбков	ул. Некрасова 97	52.536871, 31.907934
1352	Новозыбковский городской округ	15720000	Городской округ город Новозыбков	пер. Урицкого 16	52.538306, 31.907359
1353	Новозыбковский городской округ	15720000	Городской округ город Новозыбков	пер. Урицкого 2	52.538005, 31.909417
1354	Новозыбковский городской округ	15720000	Городской округ город Новозыбков	ул. Некрасова 81	52.536509, 31.910342
1355	Новозыбковский городской округ	15720000	Городской округ город Новозыбков	ул. Красногвардейская 22	52.537534, 31.914833
1356	Новозыбковский городской округ	15720000	Городской округ город Новозыбков	ул. Урицкого 56	52.538514, 31.913225
1357	Новозыбковский городской округ	15720000	Городской округ город Новозыбков	пер. Гагарина 16	52.539347, 31.911941
1358	Новозыбковский городской округ	15720000	Городской округ город Новозыбков	ул. Урицкого 78	52.539144, 31.908833
1359	Новозыбковский городской округ	15720000	Городской округ город Новозыбков	ул. Урицкого 92	52.539620, 31.906057
1360	Новозыбковский городской округ	15720000	Городской округ город Новозыбков	ул. Урицкого 96	52.539785, 31.904952
1361	Новозыбковский городской округ	15720000	Городской округ город Новозыбков	ул. Урицкого 100	52.539955, 31.903766
1362	Новозыбковский городской округ	15720000	Городской округ город Новозыбков	ул. Урицкого 104	52.540141, 31.902562
1363	Новозыбковский городской округ	15720000	Городской округ город Новозыбков	ул. Урицкого 106	52.540234, 31.902014
1364	Новозыбковский городской округ	15720000	Городской округ город Новозыбков	ул. Урицкого 79 (напротив)	52.539987, 31.900883
1365	Новозыбковский городской округ	15720000	Городской округ город Новозыбков	Ох. Волна Революции 39	52.544692, 31.905257
1366	Новозыбковский городской округ	15720000	Городской округ город Новозыбков	Ох. Волна Революции 53	52.543542, 31.897361
1367	Новозыбковский городской округ	15720000	Городской округ город Новозыбков	Ох. Волна Революции 11	52.544670, 31.902419
1368	Новозыбковский городской округ	15720000	Городской округ город Новозыбков	ул. Гагарина 115	52.540864, 31.904575
1369	Новозыбковский городской округ	15720000	Городской округ город Новозыбков	ул. Гагарина 105	52.540546, 31.907413
1370	Новозыбковский городской округ	15720000	Городской округ город Новозыбков	ул. Гагарина 93	52.540283, 31.909677
1371	Новозыбковский городской округ	15720000	Городской округ город Новозыбков	ул. Гагарина 69	52.539730, 31.913405

№ п/п	Муниципальный район/городской округ	ОКТМО	Наименование административно-территориальной единицы	Адрес	Географические координты
1372	Новозыбковский городской округ	15720000	Городской округ город Новозыбков	ул. Гагарина + ул. Красногвардейская 28	52.539390, 31.915660
1373	Новозыбковский городской округ	15720000	Городской округ город Новозыбков	ул. Красногвардейская 38+ пер. Лермонтова	52.540875, 31.916208
1374	Новозыбковский городской округ	15720000	Городской округ город Новозыбков	ул. Красногвардейская 44+ пер. Богуна	52.541565, 31.916495
1375	Новозыбковский городской округ	15720000	Городской округ город Новозыбков	пер. Лермонтова 14	52.540442, 31.918481
1376	Новозыбковский городской округ	15720000	Городской округ город Новозыбков	ул. Гагарина 39	52.538887, 31.918867
1377	Новозыбковский городской округ	15720000	Городской округ город Новозыбков	ул. Гагарина 1	52.537961, 31.925398
1378	Новозыбковский городской округ	15720000	Городской округ город Новозыбков	ул. Гагарина 17	52.538465, 31.921723
1379	Новозыбковский городской округ	15720000	Городской округ город Новозыбков	ул. Набережная 16	52.539155, 31.930401
1380	Новозыбковский городской округ	15720000	Городской округ город Новозыбков	ул. Набережная 34	52.538963, 31.929305
1381	Новозыбковский городской округ	15720000	Городской округ город Новозыбков	ул. Первомайская 2	52.536739, 31.924553
1382	Новозыбковский городской округ	15720000	Городской округ город Новозыбков	ул. Набережная 82	52.535441, 31.923008
1383	Новозыбковский городской округ	15720000	Городской округ город Новозыбков	ул. Воровского 55а	52.534932, 31.920771
1384	Новозыбковский городской округ	15720000	Городской округ город Новозыбков	ул. Урицкого + Воровского	52.536923, 31.922078
1385	Новозыбковский городской округ	15720000	Городской округ город Новозыбков	ул. Урицкого 28	52.537698, 31.918382
1386	Новозыбковский городской округ	15720000	Городской округ город Новозыбков	ул. Урицкого 38	52.538153, 31.916837
1387	Новозыбковский городской округ	15720000	Городской округ город Новозыбков	ул. Некрасова 69	52.535857, 31.915031
1388	Новозыбковский городской округ	15720000	Городской округ город Новозыбков	ул. Некрасова 47 (возле колодца)	52.535408, 31.917771
1389	Новозыбковский городской округ	15720000	Городской округ город Новозыбков	ул. Некрасова 57	52.535551, 31.916855
1390	Новозыбковский городской округ	15720000	Городской округ город Новозыбков	ул. Некрасова + ул. Воровского	52.535009, 31.920968
1391	Новозыбковский городской округ	15720000	Городской округ город Новозыбков	пер. Куйбышева 27	52.532127, 31.921867
1392	Новозыбковский городской округ	15720000	Городской округ город Новозыбков	пер. Куйбышева 11	52.531480, 31.920628
1393	Новозыбковский городской округ	15720000	Городской округ город Новозыбков	ул. Куйбышева + ул. Лермонтова	52.530606, 31.918919
1394	Новозыбковский городской округ	15720000	Городской округ город Новозыбков	ул. Некрасова 22	52.533425, 31.926053
1395	Новозыбковский городской округ	15720000	Городской округ город Новозыбков	ул. Некрасова 23	52.532291, 31.926826
1396	Новозыбковский городской округ	15720000	Городской округ город Новозыбков	ул. Некрасова 9	52.531415, 31.927967
1397	Новозыбковский городской округ	15720000	Городской округ город Новозыбков	ул. Некрасова 1	52.530746, 31.928515
1398	Новозыбковский городской округ	15720000	Городской округ город Новозыбков	ул. Кубановская, 112	52.526731, 31.921041
1399	Новозыбковский городской округ	15720000	Городской округ город Новозыбков	пер. Гастело 16	52.527010, 31.919990
1400	Новозыбковский городской округ	15720000	Городской округ город Новозыбков	пер. Кубановский, 11	52.527627, 31.920893
1401	Новозыбковский городской округ	15720000	Городской округ город Новозыбков	пер. Кубановский, 12	52.528297, 31.919945
1402	Новозыбковский городской округ	15720000	Городской округ город Новозыбков	пер. Гастело 5	52.527969, 31.919505
1403	Новозыбковский городской округ	15720000	Городской округ город Новозыбков	ул. Пролетарская 64+ул.Кубановская	52.525279, 31.917879
1404	Новозыбковский городской округ	15720000	Городской округ город Новозыбков	ул. Пролетарская 39	52.526352, 31.918346
1405	Новозыбковский городской округ	15720000	Городской округ город Новозыбков	ул. Пролетарская 29	52.527432, 31.918211

№ п/п	Муниципальный район/городской округ	ОКТМО	Наименование административно-территориальной единицы	Адрес	Географические координты
1406	Новозыбковский городской округ	15720000	Городской округ город Новозыбков	ул. Советская д. 107	52.527569, 31.910602
1407	Новозыбковский городской округ	15720000	Городской округ город Новозыбков	ул. Советская 99	52.527985, 31.911644
1408	Новозыбковский городской округ	15720000	Городской округ город Новозыбков	ул. Советская 91	52.528829, 31.913684
1409	Новозыбковский городской округ	15720000	Городской округ город Новозыбков	ул. Советская 81	52.529508, 31.914878
1410	Новозыбковский городской округ	15720000	Городской округ город Новозыбков	ул. Пролетарская 28+ ул.Герцена	52.530489, 31.914151
1411	Новозыбковский городской округ	15720000	Городской округ город Новозыбков	ул. Герцена 23	52.529963, 31.913064
1412	Новозыбковский городской округ	15720000	Городской округ город Новозыбков	ул. Герцена 15	52.529400, 31.912159
1413	Новозыбковский городской округ	15720000	Городской округ город Новозыбков	ул. Герцена 5	52.528733, 31.910598
1414	Новозыбковский городской округ	15720000	Городской округ город Новозыбков	ул. Герцена 1	52.528212, 31.909348
1415	Новозыбковский городской округ	15720000	Городской округ город Новозыбков	ул. Чехова 35	52.528719, 31.909363
1416	Новозыбковский городской округ	15720000	Городской округ город Новозыбков	ул. Чехова 29	52.529108, 31.910126
1417	Новозыбковский городской округ	15720000	Городской округ город Новозыбков	ул. Чехова 21	52.529736, 31.911113
1418	Новозыбковский городской округ	15720000	Городской округ город Новозыбков	ул. Чехова 11	52.530348, 31.912315
1419	Новозыбковский городской округ	15720000	Городской округ город Новозыбков	пер. Пролетарский +пер.Чехова 9	52.531524, 31.910396
1420	Новозыбковский городской округ	15720000	Городской округ город Новозыбков	ул. Зои Космодемьянской 6	52.530483, 31.910216
1421	Новозыбковский городской округ	15720000	Городской округ город Новозыбков	ул. Зои Космодемьянской 15	52.530869, 31.909249
1422	Новозыбковский городской округ	15720000	Городской округ город Новозыбков	ул. Зои Космодемьянской 21	52.531223, 31.908581
1423	Новозыбковский городской округ	15720000	Городской округ город Новозыбков	пер. Партизанский 25	52.530993, 31.907332
1424	Новозыбковский городской округ	15720000	Городской округ город Новозыбков	пер. Партизанский 19	52.530264, 31.908294
1425	Новозыбковский городской округ	15720000	Городской округ город Новозыбков	пер. Партизанский 9	52.529859, 31.908833
1426	Новозыбковский городской округ	15720000	Городской округ город Новозыбков	пер. Пригородный 5	52.529547, 31.908222
1427	Новозыбковский городской округ	15720000	Городской округ город Новозыбков	пер. Пригородный 12	52.530533, 31.906892
1428	Новозыбковский городской округ	15720000	Городской округ город Новозыбков	ул. Зои Космодемьянской 22	52.532132, 31.908707
1429	Новозыбковский городской округ	15720000	Городской округ город Новозыбков	ул. Зои Космодемьянской 37	52.532768, 31.909327
1430	Новозыбковский городской округ	15720000	Городской округ город Новозыбков	ул. Зои Космодемьянской 47	52.533277, 31.910351
1431	Новозыбковский городской округ	15720000	Городской округ город Новозыбков	ул. Зои Космодемьянской 57	52.533907, 31.911564
1432	Новозыбковский городской округ	15720000	Городской округ город Новозыбков	пер. Щербакова 12	52.532713, 31.913513
1433	Новозыбковский городской округ	15720000	Городской округ город Новозыбков	пер. Щербакова 20	52.533288, 31.912794
1434	Новозыбковский городской округ	15720000	Городской округ город Новозыбков	пер. Курганского 15	52.533338, 31.913405
1435	Новозыбковский городской округ	15720000	Городской округ город Новозыбков	пер. Курганского 2	52.532313, 31.915193
1436	Новозыбковский городской округ	15720000	Городской округ город Новозыбков	ул. Чехова 7	52.530478, 31.912911
1437	Новозыбковский городской округ	15720000	Городской округ город Новозыбков	ул. Пролетарская 18	52.531541, 31.912812
1438	Новозыбковский городской округ	15720000	Городской округ город Новозыбков	ул. Пролетарская 12	52.532242, 31.911878
1439	Новозыбковский городской округ	15720000	Городской округ город Новозыбков	ул. Пролетарская 6	52.532719, 31.911240

№ п/п	Муниципальный район/городской округ	ОКТМО	Наименование административно-территориальной единицы	Адрес	Географические координты
1440	Новозыбковский городской округ	15720000	Городской округ город Новозыбков	ул. Пролетарская 34	52.529075, 31.916019
1441	Новозыбковский городской округ	15720000	Городской округ город Новозыбков	ул. Попудренко 28	52.539971, 31.943939
1442	Новозыбковский городской округ	15720000	Городской округ город Новозыбков	ул. Попудренко 36	52.540092, 31.945160
1443	Новозыбковский городской округ	15720000	Городской округ город Новозыбков	ул. Попудренко 46	52.540289, 31.947002
1444	Новозыбковский городской округ	15720000	Городской округ город Новозыбков	ул. Попудренко 52	52.540409, 31.948224
1445	Новозыбковский городской округ	15720000	Городской округ город Новозыбков	ул. Литейная 8	52.541899, 31.947873
1446	Новозыбковский городской округ	15720000	Городской округ город Новозыбков	ул. Литейная 14	52.543066, 31.947604
1447	Новозыбковский городской округ	15720000	Городской округ город Новозыбков	ул. Литейная 26	52.544391, 31.947316
1448	Новозыбковский городской округ	15720000	Городской округ город Новозыбков	ул. Литейная 38	52.545585, 31.947029
1449	Новозыбковский городской округ	15720000	Городской округ город Новозыбков	ул. Попудренко 5	52.540009, 31.941379
1450	Новозыбковский городской округ	15720000	Городской округ город Новозыбков	пер. Пионерский 2	52.540836, 31.937092
1451	Новозыбковский городской округ	15720000	Городской округ город Новозыбков	пер. Пионерский 16	52.540787, 31.937752
1452	Новозыбковский городской округ	15720000	Городской округ город Новозыбков	ул. Интернациональная 30	52.541696, 31.941504
1453	Новозыбковский городской округ	15720000	Городской округ город Новозыбков	пер. Калинина, 9	52.541428, 31.942466
1454	Новозыбковский городской округ	15720000	Городской округ город Новозыбков	пер. Калинина, 5	52.540968, 31.942618
1455	Новозыбковский городской округ	15720000	Городской округ город Новозыбков	ул. Интернациональная 63	52.546187, 31.946274
1456	Новозыбковский городской округ	15720000	Городской округ город Новозыбков	ул. Интернациональная 55	52.545453, 31.944981
1457	Новозыбковский городской округ	15720000	Городской округ город Новозыбков	ул. Интернациональная 49	52.544818, 31.943813
1458	Новозыбковский городской округ	15720000	Городской округ город Новозыбков	ул. Интернациональная 38А (напротив) +пер. Интернациональный	52.543851, 31.942052
1459	Новозыбковский городской округ	15720000	Городской округ город Новозыбков	ул. Сторожева 1	52.545694, 31.940274
1460	Новозыбковский городской округ	15720000	Городской округ город Новозыбков	пер. Баумана 38	52.546757, 31.945987
1461	Новозыбковский городской округ	15720000	Городской округ город Новозыбков	пер. Баумана 32	52.546395, 31.945331
1462	Новозыбковский городской округ	15720000	Городской округ город Новозыбков	пер. Баумана 9	52.545185, 31.942645
1463	Новозыбковский городской округ	15720000	Городской округ город Новозыбков	пер. Баумана 7	52.545497, 31.942286
1464	Новозыбковский городской округ	15720000	Городской округ город Новозыбков	ул. Интернациональная 78	52.548312, 31.949715
1465	Новозыбковский городской округ	15720000	Городской округ город Новозыбков	ул. Интернациональная 82А	52.549051, 31.951071
1466	Новозыбковский городской округ	15720000	Городской округ город Новозыбков	ул. Интернациональная 88	52.549424, 31.951808
1467	Новозыбковский городской округ	15720000	Городской округ город Новозыбков	ул. Гоголя 8	52.548482, 31.952676
1468	Новозыбковский городской округ	15720000	Городской округ город Новозыбков	ул. Новая 34	52.544522, 31.946014
1469	Новозыбковский городской округ	15720000	Городской округ город Новозыбков	ул. Новая 22	52.543389, 31.946310
1470	Новозыбковский городской округ	15720000	Городской округ город Новозыбков	ул. Новая 14	52.542671, 31.946454
1471	Новозыбковский городской округ	15720000	Городской округ город Новозыбков	ул. Новая 4	52.541669, 31.946661
1472	Новозыбковский городской округ	15720000	Городской округ город Новозыбков	ул. Новая 1	52.541034, 31.946371

№ п/п	Муниципальный район/городской округ	ОКТМО	Наименование административно-территориальной единицы	Адрес	Географические координты
1473	Новозыбковский городской округ	15720000	Городской округ город Новозыбков	ул. Коммунистическая, д 6	52.538808, 31.938293
1474	Новозыбковский городской округ	15720000	Городской округ город Новозыбков	ул. Рошаля 2	52.539774, 31.955222
1475	Новозыбковский городской округ	15720000	Городской округ город Новозыбков	ул. Рошаля 20	52.537332, 31.940683
1476	Новозыбковский городской округ	15720000	Городской округ город Новозыбков	ул. Рошаля 44	52.539604, 31.951763
1477	Новозыбковский городской округ	15720000	Городской округ город Новозыбков	ул. Рошаля 46	52.539670, 31.952572
1478	Новозыбковский городской округ	15720000	Городской округ город Новозыбков	ул. Рошаля 58	52.539774, 31.955222
1479	Новозыбковский городской округ	15720000	Городской округ город Новозыбков	ул.Рошаля (мотор)	52.540004, 31.961501
1480	Новозыбковский городской округ	15720000	Городской округ город Новозыбков	ул. Мичурина 31	52.530637, 31.955797
1481	Новозыбковский городской округ	15720000	Городской округ город Новозыбков	ул.Крупской 6	52.533184, 31.955958
1482	Новозыбковский городской округ	15720000	Городской округ город Новозыбков	пр-д Пугачева +ул. Крупской 18 (перекр-к)	52.532777, 31.957668
1483	Новозыбковский городской округ	15720000	Городской округ город Новозыбков	пер. Котовского 8	52.532012, 31.955527
1484	Новозыбковский городской округ	15720000	Городской округ город Новозыбков	пр-д Пугачева 6	52.531913, 31.957099
1485	Новозыбковский городской округ	15720000	Городской округ город Новозыбков	ул. Ленина 132	52.533896, 31.961204
1486	Новозыбковский городской округ	15720000	Городской округ город Новозыбков	ул. Заводская 32	52.534313, 31.956659
1487	Новозыбковский городской округ	15720000	Городской округ город Новозыбков	ул. Заводская 25	52.534882, 31.956569
1488	Новозыбковский городской округ	15720000	Городской округ город Новозыбков	ул. Заводская 17	52.535101, 31.954817
1489	Новозыбковский городской округ	15720000	Городской округ город Новозыбков	ул.Заводская 3	52.535304, 31.952733
1490	Новозыбковский городской округ	15720000	Городской округ город Новозыбков	пер. Фабричный 5	52.535326, 31.951089
1491	Новозыбковский городской округ	15720000	Городской округ город Новозыбков	пер.Фабричный + ул. Ленина	52.534286, 31.950135
1492	Новозыбковский городской округ	15720000	Городской округ город Новозыбков	ул.Ленина 96	52.534055, 31.949266
1493	Новозыбковский городской округ	15720000	Городской округ город Новозыбков	ул. Ленина 108	52.534039, 31.951781
1494	Новозыбковский городской округ	15720000	Городской округ город Новозыбков	ул. Ленина 85	52.534302, 31.953488
1495	Новозыбковский городской округ	15720000	Городской округ город Новозыбков	пер. Мичурина 2Б	52.533562, 31.954449
1496	Новозыбковский городской округ	15720000	Городской округ город Новозыбков	ул. Мичурина 17	52.531596, 31.953596
1497	Новозыбковский городской округ	15720000	Городской округ город Новозыбков	ул. Мичурина 30	52.532121, 31.950946
1498	Новозыбковский городской округ	15720000	Городской округ город Новозыбков	ул. Мичурина 1	52.533641, 31.948422
1499	Новозыбковский городской округ	15720000	Городской округ город Новозыбков	ул. Мичурина 7	52.533255, 31.949634
1500	Новозыбковский городской округ	15720000	Городской округ город Новозыбков	ул. Ленина 45А(возле лиртио)	52.534477, 31.943418
1501	Новозыбковский городской округ	15720000	Городской округ город Новозыбков	ул.Ленина 31	52.534537, 31.940552
1502	Новозыбковский городской округ	15720000	Городской округ город Новозыбков	ул.Садовая 79 (напротив)	52.530611, 31.931087
1503	Новозыбковский городской округ	15720000	Городской округ город Новозыбков	ул. Кубановская 52	52.530418, 31.928614
1504	Новозыбковский городской округ	15720000	Городской округ город Новозыбков	ул. Кубановская 78	52.528648, 31.925047
1505	Новозыбковский городской округ	15720000	Городской округ город Новозыбков	ул. Кубановская 88	52.528139, 31.923897
1506	Новозыбковский городской округ	15720000	Городской округ город Новозыбков	ул. Лермонтова 46	52.528462, 31.921059

№ п/п	Муниципальный район/городской округ	ОКТМО	Наименование административно-территориальной единицы	Адрес	Географические координты
1507	Новозыбковский городской округ	15720000	Городской округ город Новозыбков	ул.Лермонтова 9	52.523476, 31.927302
1508	Новозыбковский городской округ	15720000	Городской округ город Новозыбков	ул.Лермонтова 21	52.524276, 31.926359
1509	Новозыбковский городской округ	15720000	Городской округ город Новозыбков	пер. Матросова 21	52.529262, 31.922056
1510	Новозыбковский городской округ	15720000	Городской округ город Новозыбков	пер. Матросова 11	52.528549, 31.922936
1511	Новозыбковский городской округ	15720000	Городской округ город Новозыбков	пер. Матросова 5	52.528988, 31.923817
1512	Новозыбковский городской округ	15720000	Городской округ город Новозыбков	пер. Матросова 41	52.529875, 31.924715
1513	Новозыбковский городской округ	15720000	Городской округ город Новозыбков	пер. Матросова 28	52.529831, 31.923278
1514	Новозыбковский городской округ	15720000	Городской округ город Новозыбков	ул. Лермонтова 32А+ пер. Крылова	52.526922, 31.923637
1515	Новозыбковский городской округ	15720000	Городской округ город Новозыбков	ул. Лермонтова 39	52.757427, 32.228660
1516	Новозыбковский городской округ	15720000	Городской округ город Новозыбков	ул.Лермонтова 31	52.524890, 31.925389
1517	Новозыбковский городской округ	15720000	Городской округ город Новозыбков	пер. Крылова 10	52.527706, 31.925838
1518	Новозыбковский городской округ	15720000	Городской округ город Новозыбков	ул. Воровского 15	52.529722, 31.925919
1519	Новозыбковский городской округ	15720000	Городской округ город Новозыбков	пер. Крылова + ул. Воровского	52.528563, 31.927458
1520	Новозыбковский городской округ	15720000	Городской округ город Новозыбков	ул. 307 Дивизии 86	52.527739, 31.927365
1521	Новозыбковский городской округ	15720000	Городской округ город Новозыбков	ул. 307 Дивизии 88	52.527591, 31.927086
1522	Новозыбковский городской округ	15720000	Городской округ город Новозыбков	ул. 307 Дивизии 102	52.526621, 31.925020
1523	Новозыбковский городской округ	15720000	Городской округ город Новозыбков	пер. Чайковского 7	52.525870, 31.926269
1524	Новозыбковский городской округ	15720000	Городской округ город Новозыбков	ул. Ново-Цветная 11	52.526659, 31.928730
1525	Новозыбковский городской округ	15720000	Городской округ город Новозыбков	ул. Ново-Цветная 13А	52.525920, 31.928685
1526	Новозыбковский городской округ	15720000	Городской округ город Новозыбков	ул. Ново-Цветная 22	52.525174, 31.927949
1527	Новозыбковский городской округ	15720000	Городской округ город Новозыбков	ул. Ново-Цветная 37	52.523186, 31.928658
1528	Новозыбковский городской округ	15720000	Городской округ город Новозыбков	ул. Чапаева 65	52.523070, 31.931326
1529	Новозыбковский городской округ	15720000	Городской округ город Новозыбков	ул. Чапаева 42	52.525898, 31.931335
1530	Новозыбковский городской округ	15720000	Городской округ город Новозыбков	пер. Комсомольский + ул.Чапаева	52.524330, 31.931491
1531	Новозыбковский городской округ	15720000	Городской округ город Новозыбков	пер. Комсомольский 1	52.524287, 31.932126
1532	Новозыбковский городской округ	15720000	Городской округ город Новозыбков	пер. Комсомольский 14	52.523306, 31.932512
1533	Новозыбковский городской округ	15720000	Городской округ город Новозыбков	пер. Комсомольский 9	52.522955, 31.933114
1534	Новозыбковский городской округ	15720000	Городской округ город Новозыбков	ул. Чапаева 45	52.525273, 31.931776
1535	Новозыбковский городской округ	15720000	Городской округ город Новозыбков	пер.Чапаева 8	52.526457, 31.932719
1536	Новозыбковский городской округ	15720000	Городской округ город Новозыбков	пер. Чапаева 23	52.526413, 31.933563
1537	Новозыбковский городской округ	15720000	Городской округ город Новозыбков	ул. Чапаева 27	52.527333, 31.932153
1538	Новозыбковский городской округ	15720000	Городской округ город Новозыбков	ул. Комсомольская 10	52.532560, 31.935773
1539	Новозыбковский городской округ	15720000	Городской округ город Новозыбков	ул. Комсомольская 37	52.528193, 31.935477
1540	Новозыбковский городской округ	15720000	Городской округ город Новозыбков	ул. Комсомольская 60	52.526610, 31.934713

№ п/п	Муниципальный район/городской округ	ОКТМО	Наименование административно-территориальной единицы	Адрес	Географические координты
1541	Новозыбковский городской округ	15720000	Городской округ город Новозыбков	ул. Володарского 76+ ул. Комсомольская	52.524473, 31.938872
1542	Новозыбковский городской округ	15720000	Городской округ город Новозыбков	ул. Комсомольская 92	52.523301, 31.934156
1543	Новозыбковский городской округ	15720000	Городской округ город Новозыбков	ул.Комсомольская 112	52.520835, 31.933707
1544	Новозыбковский городской округ	15720000	Городской округ город Новозыбков	ул.Комсомольская 124	52.517624, 31.933186
1545	Новозыбковский городской округ	15720000	Городской округ город Новозыбков	ул. Полевая 40	52.522523, 31.932674
1546	Новозыбковский городской округ	15720000	Городской округ город Новозыбков	ул. Чапаева 22	52.528686, 31.931892
1547	Новозыбковский городской округ	15720000	Городской округ город Новозыбков	ул. Володарского 57	52.524742, 31.932773
1548	Новозыбковский городской округ	15720000	Городской округ город Новозыбков	ул.Полевая 11	52.521975, 31.936204
1549	Новозыбковский городской округ	15720000	Городской округ город Новозыбков	пер. Володарского 7	52.523958, 31.943732
1550	Новозыбковский городской округ	15720000	Городской округ город Новозыбков	ул. Володарского 35	52.524457, 31.936995
1551	Новозыбковский городской округ	15720000	Городской округ город Новозыбков	ул. Володарского 19	52.524194, 31.940777
1552	Новозыбковский городской округ	15720000	Городской округ город Новозыбков	ул. Ломоносова + ул. Володарского	52.524096, 31.943223
1553	Новозыбковский городской округ	15720000	Городской округ город Новозыбков	ул. Ломоносова 66	52.523147, 31.942924
1554	Новозыбковский городской округ	15720000	Городской округ город Новозыбков	ул.Полевая 2	52.521849, 31.942618
1555	Новозыбковский городской округ	15720000	Городской округ город Новозыбков	ул.Вокзальная 41	52.520698, 31.941891
1556	Новозыбковский городской округ	15720000	Городской округ город Новозыбков	ул.Станционная4(кательная)	52.522440, 31.945466
1557	Новозыбковский городской округ	15720000	Городской округ город Новозыбков	ул. Ломоносова 54	52.525361, 31.943256
1558	Новозыбковский городской округ	15720000	Городской округ город Новозыбков	ул.Голодеда 20	52.525416, 31.941280
1559	Новозыбковский городской округ	15720000	Городской округ город Новозыбков	ул.Голодеда + ул.Чкалова (перекр)	52.525245, 31.939367
1560	Новозыбковский городской округ	15720000	Городской округ город Новозыбков	ул. Чкалова 77+ ул. Володарского	52.524276, 31.939384
1561	Новозыбковский городской округ	15720000	Городской округ город Новозыбков	ул. Чкалова 100+ул. Полевая(Перекр)	52.522649, 31.938567
1562	Новозыбковский городской округ	15720000	Городской округ город Новозыбков	ул. 307 Дивизии 99	52.527919, 31.928874
1563	Новозыбковский городской округ	15720000	Городской округ город Новозыбков	ул. 307 Дивизии 69	52.527629, 31.932997
1564	Новозыбковский городской округ	15720000	Городской округ город Новозыбков	ул. 307 Дивизии 39	52.527015, 31.938486
1565	Новозыбковский городской округ	15720000	Городской округ город Новозыбков	ул. 307 Дивизии 47	52.527333, 31.937210
1566	Новозыбковский городской округ	15720000	Городской округ город Новозыбков	ул.Ленина 28	52.534137, 31.938836
1567	Новозыбковский городской округ	15720000	Городской округ город Новозыбков	ул.Ленина 40	52.534121, 31.940256
1568	Новозыбковский городской округ	15720000	Городской округ город Новозыбков	ул.Ленина 56	52.534011, 31.942780
1569	Новозыбковский городской округ	15720000	Городской округ город Новозыбков	ул.Хлебная, 4	52.527043, 31.960225
1570	Новозыбковский городской округ	15720000	Городской округ город Новозыбков	ул.Хлебная, 10	52.526325, 31.959174
1571	Новозыбковский городской округ	15720000	Городской округ город Новозыбков	ул.Хлебная, 18	52.525476, 31.957970
1572	Новозыбковский городской округ	15720000	Городской округ город Новозыбков	ул.Хлебная, 20	52.525733, 31.957261
1573	Новозыбковский городской округ	15720000	Городской округ город Новозыбков	ул. Дзержинского 11	52.525920, 31.952671
1574	Новозыбковский городской округ	15720000	Городской округ город Новозыбков	ул. Дзержинского 7	52.524983, 31.951817

№ п/п	Муниципальный район/городской округ	ОКТМО	Наименование административно-территориальной единицы	Адрес	Географические координты
1575	Новозыбковский городской округ	15720000	Городской округ город Новозыбков	ул. Дзержинского 1а	52.523811, 31.950209
1576	Новозыбковский городской округ	15720000	Городской округ город Новозыбков	пер. Красина 2в	52.520891, 31.947828
1577	Новозыбковский городской округ	15720000	Городской округ город Новозыбков	пер. Красина 2а	52.521487, 31.948772
1578	Новозыбковский городской округ	15720000	Городской округ город Новозыбков	пер. Красина 14	52.522720, 31.950326
1579	Новозыбковский городской округ	15720000	Городской округ город Новозыбков	ул. Красина 35	52.521708, 31.950993
1580	Новозыбковский городской округ	15720000	Городской округ город Новозыбков	ул. Железнодорожная 10	52.521136, 31.952266
1581	Новозыбковский городской округ	15720000	Городской округ город Новозыбков	ул. Пушкина 17	52.521284, 31.953811
1582	Новозыбковский городской округ	15720000	Городской округ город Новозыбков	ул. Пушкина 5	52.520468, 31.952643
1583	Новозыбковский городской округ	15720000	Городской округ город Новозыбков	ул. Кирова 8	52.519942, 31.954755
1584	Новозыбковский городской округ	15720000	Городской округ город Новозыбков	ул. Краснофлотская 13	52.519717, 31.956057
1585	Новозыбковский городской округ	15720000	Городской округ город Новозыбков	ул. Краснофлотская 1	52.518816, 31.955001
1586	Новозыбковский городской округ	15720000	Городской округ город Новозыбков	ул. Лесная 1	52.518369, 31.956066
1587	Новозыбковский городской округ	15720000	Городской округ город Новозыбков	ул. Дачная 1	52.517873, 31.956987
1588	Новозыбковский городской округ	15720000	Городской округ город Новозыбков	ул. Рогаткиных 1	52.517338, 31.957849
1589	Новозыбковский городской округ	15720000	Городской округ город Новозыбков	ул. Рогаткиных 16	52.518353, 31.959405
1590	Новозыбковский городской округ	15720000	Городской округ город Новозыбков	ул. Грибоедова 16	52.517562, 31.959624
1591	Новозыбковский городской округ	15720000	Городской округ город Новозыбков	ул. Грибоедова 10	52.517932, 31.960182
1592	Новозыбковский городской округ	15720000	Городской округ город Новозыбков	ул. Больничная 3	52.517037, 31.960153
1593	Новозыбковский городской округ	15720000	Городской округ город Новозыбков	ул. Дачная 17	52.518994, 31.958528
1594	Новозыбковский городской округ	15720000	Городской округ город Новозыбков	ул. Лесная 20	52.519881, 31.957117
1595	Новозыбковский городской округ	15720000	Городской округ город Новозыбков	пр-д Сиреневый 15	52.522314, 31.959821
1596	Новозыбковский городской округ	15720000	Городской округ город Новозыбков	ул. Тютчева, 14	52.521931, 31.958563
1597	Новозыбковский городской округ	15720000	Городской округ город Новозыбков	ул. Тютчева, 1	52.523279, 31.956695
1598	Новозыбковский городской округ	15720000	Городской округ город Новозыбков	пр-д Сосновый 1	52.522547, 31.955643
1599	Новозыбковский городской округ	15720000	Городской округ город Новозыбков	пр-д Сосновый 4	52.522112, 31.956821
1600	Новозыбковский городской округ	15720000	Городской округ город Новозыбков	проезд Сосновый 7	52.521487, 31.957895
1601	Новозыбковский городской округ	15720000	Городской округ город Новозыбков	проезд Березовый	52.521101, 31.956854
1602	Новозыбковский городской округ	15720000	Городской округ город Новозыбков	ул. Красина 30	52.522879, 31.952002
1603	Новозыбковский городской округ	15720000	Городской округ город Новозыбков	ул. Красина 18	52.524155, 31.953461
1604	Новозыбковский городской округ	15720000	Городской округ город Новозыбков	ул. Красина 12	52.524714, 31.954108
1605	Новозыбковский городской округ	15720000	Городской округ город Новозыбков	Территория Санаторий Карховка 5	52.511786, 31.961167
1606	Новозыбковский городской округ	15720000	Городской округ город Новозыбков	Территория Санаторий Карховка	52.513010, 31.962594
1607	Новозыбковский городской округ	15720000	Городской округ город Новозыбков	ул. Карховская 6	52.512445, 31.971535
1608	Новозыбковский городской округ	15720000	Городской округ город Новозыбков	ул. Карховская 14	52.513211, 31.972387

№ п/п	Муниципальный район/городской округ	ОКТМО	Наименование административно-территориальной единицы	Адрес	Географические координты
1609	Новозыбковский городской округ	15720000	Городской округ город Новозыбков	ул. Карховская, 19	52.513727, 31.972811
1610	Новозыбковский городской округ	15720000	Городской округ город Новозыбков	ул. Фрунзе 22	52.513204, 31.974253
1611	Новозыбковский городской округ	15720000	Городской округ город Новозыбков	ул. Фрунзе 12	52.512183, 31.973020
1612	Новозыбковский городской округ	15720000	Городской округ город Новозыбков	ул. Фрунзе 3	52.511677, 31.971778
1613	Новозыбковский городской округ	15720000	Городской округ город Новозыбков	ул.Горького 5	52.509754, 31.971212
1614	Новозыбковский городской округ	15720000	Городской округ город Новозыбков	ул.Горького 10	52.510822, 31.972559
1615	Новозыбковский городской округ	15720000	Городской округ город Новозыбков	ул.Горького 20	52.511420, 31.973718
1616	Новозыбковский городской округ	15720000	Городской округ город Новозыбков	ул.Рос 5	52.512445, 31.975991
1617	Новозыбковский городской округ	15720000	Городской округ город Новозыбков	ул.Рос 3	52.512549, 31.976691
1618	Новозыбковский городской округ	15720000	Городской округ город Новозыбков	улица Островского, 7	52.508805, 31.972900
1619	Новозыбковский городской округ	15720000	Городской округ город Новозыбков	улица Островского, 15	52.508268, 31.973799
1620	Новозыбковский городской округ	15720000	Городской округ город Новозыбков	ул.Островского 27	52.507539, 31.975218
1621	Новозыбковский городской округ	15720000	Городской округ город Новозыбков	улица Островского, 35	52.507018, 31.976233
1622	Новозыбковский городской округ	15720000	Городской округ город Новозыбков	ул. Щорса, 22А	52.506679, 31.976188
1623	Новозыбковский городской округ	15720000	Городской округ город Новозыбков	ул. Щорса, 19	52.506750, 31.974733
1624	Новозыбковский городской округ	15720000	Городской округ город Новозыбков	ул. Щорса, 11	52.507753, 31.972218
1625	Новозыбковский городской округ	15720000	Городской округ город Новозыбков	ул.Маяковского 6	52.507819, 31.965453
1626	Новозыбковский городской округ	15720000	Городской округ город Новозыбков	ул.Маяковского 10	52.507621, 31.964941
1627	Новозыбковский городской округ	15720000	Городской округ город Новозыбков	ул. Маяковского 110	52.505248, 31.963693
1628	Новозыбковский городской округ	15720000	Городской округ город Новозыбков	ул.Маяковского 102	52.503888, 31.962579
1629	Новозыбковский городской округ	15720000	Городской округ город Новозыбков	ул. Маяковского 96	52.503159, 31.962081
1630	Новозыбковский городской округ	15720000	Городской округ город Новозыбков	ул.Маяковского	52.504217, 31.963118
1631	Новозыбковский городской округ	15720000	Городской округ город Новозыбков	ул. Маяковского 84	52.502129, 31.960342
1632	Новозыбковский городской округ	15720000	Городской округ город Новозыбков	ул. Маяковского 72	52.503598, 31.959417
1633	Новозыбковский городской округ	15720000	Городской округ город Новозыбков	ул. Маяковского 64	52.504661, 31.958932
1634	Новозыбковский городской округ	15720000	Городской округ город Новозыбков	ул.Лесхоз	52.508417, 31.955822
1635	Новозыбковский городской округ	15720000	Городской округ город Новозыбков	ул. Маяковского 46	52.505851, 31.960010
1636	Новозыбковский городской округ	15720000	Городской округ город Новозыбков	ул. Маяковского 36	52.506125, 31.961366
1637	Новозыбковский городской округ	15720000	Городской округ город Новозыбков	ул. Маяковского 28	52.506333, 31.961510
1638	Новозыбковский городской округ	15720000	Городской округ город Новозыбков	ул. Маяковского 20	52.507128, 31.963349
1639	Новозыбковский городской округ	15720000	Городской округ город Новозыбков	ул. Маяковского 8	52.507782, 31.965146
1640	Новозыбковский городской округ	15720000	Городской округ город Новозыбков	ул. Маяковского 1	52.508230, 31.965741
1641	Новозыбковский городской округ	15720000	Городской округ город Новозыбков	ул. Алексеева 4	52.507534, 31.966145
1642	Новозыбковский городской округ	15720000	Городской округ город Новозыбков	ул. Щорса, 5	52.508619, 31.970493

№ п/п	Муниципальный район/городской округ	ОКТМО	Наименование административно-территориальной единицы	Адрес	Географические координты
1643	Новозыбковский городской округ	15720000	Городской округ город Новозыбков	ул. Щорса, 2А	52.509233, 31.969729
1644	Новозыбковский городской округ	15720000	Городской округ город Новозыбков	ул.Мичурина 60	52.521717, 31.968436
1645	Новозыбковский городской округ	15720000	Городской округ город Новозыбков	ул.Мичурина 61	52.525821, 31.966127
1646	Новозыбковский городской округ	15720000	Городской округ город Новозыбков	ул.Мичурина 69	52.524753, 31.968517
1647	Новозыбковский городской округ	15720000	Городской округ город Новозыбков	ул.РОС 25	52.511743, 31.981794
1648	Новозыбковский городской округ	15720000	Городской округ город Новозыбков	ул. РОС 19	52.511875, 31.979593
1649	Новозыбковский городской округ	15720000	Городской округ город Новозыбков	пер.Замишевский 43	52.545530, 31.952176
1650	Новозыбковский городской округ	15720000	Городской округ город Новозыбков	ул. Пролетарская 17А	52.530319, 31.915498
1651	Новозыбковский городской округ	15720000	Городской округ город Новозыбков	ул.Интернациональная 70	52.547403, 31.948880
1652	Новозыбковский городской округ	15720000	Городской округ город Новозыбков	пер.Осенний 3	52.541061, 31.944433
1653	Новозыбковский городской округ	15720000	Городской округ город Новозыбков	ул.Новая 11А	52.541630, 31.945398
1654	Новозыбковский городской округ	15720000	Городской округ город Новозыбков	ул.Первомайская 82	52.531393, 31.942232
1655	Новозыбковский городской округ	15720000	Городской округ город Новозыбков	ул.Рошаля 33	52.539462, 31.944792
1656	Новозыбковский городской округ	15720000	Городской округ город Новозыбков	ул.Рошаля 68	52.540031, 31.963333
1657	Новозыбковский городской округ	15720000	Городской округ город Новозыбков	ул.Рокоссовского 96	52.543739, 31.917744
1658	Новозыбковский городской округ	15720000	Верещакское СП	с. Верещаки, ул. Коммунистическая д.9	52.716888, 31.667865
1659	Новозыбковский городской округ	15720000	Верещакское СП	с. Верещаки, ул. Коммунистическая д.10	52.720646, 31.666487
1660	Новозыбковский городской округ	15720000	Верещакское СП	с. Верещаки, ул. Коммунистическая д.22	52.722815, 31.665848
1661	Новозыбковский городской округ	15720000	Верещакское СП	с. Верещаки, ул. Первомайская д.10	52.724241, 31.663871
1662	Новозыбковский городской округ	15720000	Верещакское СП	с. Верещаки, ул. Первомайская д.17	52.723447, 31.661188
1663	Новозыбковский городской округ	15720000	Верещакское СП	с. Верещаки, ул. Первомайская д.28	52.723134, 31.657948
1664	Новозыбковский городской округ	15720000	Верещакское СП	с. Верещаки, ул. Коммунистическая 40	52.726091, 31.664155
1665	Новозыбковский городской округ	15720000	Верещакское СП	с. Верещаки, ул. Коммунистическая д.10	52.729734, 31.662652
1666	Новозыбковский городской округ	15720000	Верещакское СП	с. Верещаки, ул. Коммунистическая д.97	52.734054, 31.660017
1667	Новозыбковский городской округ	15720000	Верещакское СП	с. Верещаки, ул. Коммунистическая д.58	52.731037, 31.661841
1668	Новозыбковский городской округ	15720000	Верещакское СП	с. Верещаки, ул. Коммунистическая д.60	52.731675, 31.661477
1669	Новозыбковский городской округ	15720000	Верещакское СП	с. Верещаки, ул. Советская д.4	52.732315, 31.659102
1670	Новозыбковский городской округ	15720000	Верещакское СП	с. Верещаки, ул. Советская д.8	52.732003, 31.658179
1671	Новозыбковский городской округ	15720000	Верещакское СП	с. Верещаки, ул. Советская д.18	52.731987, 31.658096
1672	Новозыбковский городской округ	15720000	Верещакское СП	с. Верещаки, ул. Советская д.30	52.730352, 31.654405
1673	Новозыбковский городской округ	15720000	Верещакское СП	с. Верещаки, ул. Молодежная д.5	52.731265, 31.653558
1674	Новозыбковский городской округ	15720000	Верещакское СП	с. Верещаки, ул. Коммунистическая д.46	52.727818, 31.663493
1675	Новозыбковский городской округ	15720000	Верещакское СП	с. Верещаки, ул. Коммунистическая 89	52.732350, 31.661059
1676	Новозыбковский городской округ	15720000	Верещакское СП	с. Верещаки, ул. Коммунистическая д.70	52.734444, 31.659769

№ п/п	Муниципальный район/городской округ	ОКТМО	Наименование административно-территориальной единицы	Адрес	Географические координты
1677	Новозыбковский городской округ	15720000	Верещакское СП	с. Верещаки, ул. Коммунистическая 88	52.736476, 31.656945
1678	Новозыбковский городской округ	15720000	Верещакское СП	с. Верещаки, ул. Коммунистическая 110	52.738047, 31.654842
1679	Новозыбковский городской округ	15720000	Верещакское СП	с. Верещаки, ул. Коммунистическая 121	52.738047, 31.654842
1680	Новозыбковский городской округ	15720000	Верещакское СП	с. Верещаки, ул. Коммунистическая д.175	52.738834, 31.653040
1681	Новозыбковский городской округ	15720000	Верещакское СП	с. Верещаки, ул. Коммунистическая д.134	52.739928, 31.650690
1682	Новозыбковский городской округ	15720000	Верещакское СП	с. Верещаки, ул. Коммунистическая д.189	52.740443, 31.650741
1683	Новозыбковский городской округ	15720000	Верещакское СП	с. Верещаки, ул. Коммунистическая д.152	52.741312, 31.648032
1684	Новозыбковский городской округ	15720000	Верещакское СП	с. Верещаки, ул. Коммунистическая д.164	52.742719, 31.645478
1685	Новозыбковский городской округ	15720000	Верещакское СП	с. Верещаки, ул. Октябрьская д.35	52.736357, 31.655416
1686	Новозыбковский городской округ	15720000	Верещакское СП	с. Верещаки, ул. Октябрьская д.27	52.736175, 31.653796
1687	Новозыбковский городской округ	15720000	Верещакское СП	с. Верещаки, ул. Октябрьская д.13	52.735816, 31.651597
1688	Новозыбковский городской округ	15720000	Верещакское СП	с. Верещаки, ул. Октябрьская д.8	52.734829, 31.646145
1689	Новозыбковский городской округ	15720000	Верещакское СП	с. Верещаки, ул. С. Шендрик д. 17	52.736055, 31.655342
1690	Новозыбковский городской округ	15720000	Верещакское СП	с. Верещаки, ул. С. Шендрик д. 11	52.734564, 31.656243
1691	Новозыбковский городской округ	15720000	Верещакское СП	с. Верещаки, ул. С. Шендрик д. 3	52.732133, 31.657767
1692	Новозыбковский городской округ	15720000	Верещакское СП	с. Верещаки, ул. Ленина д.46	52.732133, 31.657767
1693	Новозыбковский городской округ	15720000	Верещакское СП	с. Верещаки, ул. Ленина д.38	52.733229, 31.663725
1694	Новозыбковский городской округ	15720000	Верещакское СП	с. Верещаки, ул. Ленина д. 23	52.730200, 31.666676
1695	Новозыбковский городской округ	15720000	Верещакское СП	с. Верещаки, ул. Зеленая д.10	52.728062, 31.668810
1696	Новозыбковский городской округ	15720000	Верещакское СП	с. Верещаки, ул. Зеленая д.23	52.725893, 31.670709
1697	Новозыбковский городской округ	15720000	Верещакское СП	с. Верещаки, ул. Ленина д.26	52.727383, 31.666316
1698	Новозыбковский городской округ	15720000	Верещакское СП	с. Верещаки, ул. Ленина 7	52.729328, 31.667211
1699	Новозыбковский городской округ	15720000	Верещакское СП	с. Верещаки, ул. Ленина д.8	52.728455, 31.667114
1700	Новозыбковский городской округ	15720000	Верещакское СП	с. Катичи, ул. Ленина 141	52.665865, 31.768299
1701	Новозыбковский городской округ	15720000	Верещакское СП	с. Катичи, ул. Ленина 100	52.668897, 31.757218
1702	Новозыбковский городской округ	15720000	Верещакское СП	с. Катичи, ул. Ленина 145	52.666302, 31.773376
1703	Новозыбковский городской округ	15720000	Верещакское СП	с. Катичи, ул. Молодежная д.3	52.675170, 31.754673
1704	Новозыбковский городской округ	15720000	Верещакское СП	с. Катичи, ул. Ленина д.138	52.668318, 31.776453
1705	Новозыбковский городской округ	15720000	Верещакское СП	с. Катичи, ул. Ленина д.112	52.667737, 31.775521
1706	Новозыбковский городской округ	15720000	Верещакское СП	с. Катичи, ул. Ленина д.90	52.666224, 31.772009
1707	Новозыбковский городской округ	15720000	Верещакское СП	с. Катичи, ул. Ленина д.54	52.665598, 31.767975
1708	Новозыбковский городской округ	15720000	Верещакское СП	с. Катичи, ул. Ленина д.48	52.666301, 31.762865
1709	Новозыбковский городской округ	15720000	Верещакское СП	с. Катичи, ул. Ленина д.30	52.666301, 31.762865
1710	Новозыбковский городской округ	15720000	Верещакское СП	с. Катичи, ул. Ленина д.40	52.668651, 31.760293

№ п/п	Муниципальный район/городской округ	ОКТМО	Наименование административно-территориальной единицы	Адрес	Географические координты
1711	Новозыбковский городской округ	15720000	Верещакское СП	с. Катичи, ул. Садовая 13	52.666853, 31.771965
1712	Новозыбковский городской округ	15720000	Верещакское СП	с. Катичи, ул. Ленина 10	52.673049, 31.755389
1713	Новозыбковский городской округ	15720000	Верещакское СП	с. Катичи, ул. Ленина 2	52.674640, 31.753801
1714	Новозыбковский городской округ	15720000	Верещакское СП	с. Катичи, ул. Ленина 37	52.671092, 31.757363
1715	Новозыбковский городской округ	15720000	Верещакское СП	с. Катичи, ул. Набережная 18	52.666318, 31.775011
1716	Новозыбковский городской округ	15720000	Верещакское СП	с. Катичи, ул. Набережная 6	52.666923, 31.776784
1717	Новозыбковский городской округ	15720000	Верещакское СП	с. Катичи, ул.Октябрьская 3	52.670550, 31.758544
1718	Новозыбковский городской округ	15720000	Верещакское СП	с. Вихолка, ул. Новая д.5	52.672003, 31.743390
1719	Новозыбковский городской округ	15720000	Верещакское СП	с. Вихолка, ул. Пролетарская д.2	52.674213, 31.745590
1720	Новозыбковский городской округ	15720000	Верещакское СП	с. Вихолка, ул. Пролетарская д. 18	52.674887, 31.744789
1721	Новозыбковский городской округ	15720000	Верещакское СП	с. Вихолка, ул. Пролетарская д. 40	52.675538, 31.744062
1722	Новозыбковский городской округ	15720000	Верещакское СП	с. Вихолка, ул. Пролетарская д.48	52.676310, 31.743187
1723	Новозыбковский городской округ	15720000	Верещакское СП	с. Вихолка, ул. Пролетарская д.57	52.677014, 31.741560
1724	Новозыбковский городской округ	15720000	Верещакское СП	с. Вихолка, ул. Пролетарская д.49	52.678379, 31.738510
1725	Новозыбковский городской округ	15720000	Верещакское СП	с. Вихолка, ул. Первомайская д.2	52.673338, 31.747256
1726	Новозыбковский городской округ	15720000	Верещакское СП	с. Вихолка, ул. Первомайская д.22	52.671603, 31.747173
1727	Новозыбковский городской округ	15720000	Верещакское СП	с. Вихолка, ул. Первомайская д. 34	52.669656, 31.747693
1728	Новозыбковский городской округ	15720000	Верещакское СП	с. Вихолка, ул. Октябрьская 3	52.673488, 31.743192
1729	Новозыбковский городской округ	15720000	Верещакское СП	с. Вихолка, ул. Октябрьская 36	52.673974, 31.737077
1730	Новозыбковский городской округ	15720000	Шеломовское СП	с. Новое Место, ул. Школьная д.6	52.543511, 31.812803
1731	Новозыбковский городской округ	15720000	Шеломовское СП	с. Новое Место, ул. Школьная д.60	52.545395, 31.809811
1732	Новозыбковский городской округ	15720000	Шеломовское СП	с. Новое Место, ул. Луговая д.90	52.536408, 31.816626
1733	Новозыбковский городской округ	15720000	Шеломовское СП	с. Новое Место, ул. Луговая д.82	52.537306, 31.814191
1734	Новозыбковский городской округ	15720000	Шеломовское СП	с. Новое Место, ул. Луговая д.79	52.538805, 31.812676
1735	Новозыбковский городской округ	15720000	Шеломовское СП	с. Новое Место, ул. Луговая д.56	52.540204, 31.811203
1736	Новозыбковский городской округ	15720000	Шеломовское СП	с. Новое Место, ул. Луговая д.52	52.542349, 31.809022
1737	Новозыбковский городской округ	15720000	Шеломовское СП	с. Новое Место, ул. Луговая 19	52.544196, 31.806955
1738	Новозыбковский городской округ	15720000	Шеломовское СП	с. Новое Место, ул. Луговая д.46	52.545301, 31.804718
1739	Новозыбковский городской округ	15720000	Шеломовское СП	с. Новое Место, ул. Луговая д.24	52.546750, 31.800301
1740	Новозыбковский городской округ	15720000	Шеломовское СП	с. Новое Место, ул. Луговая д.16	52.546802, 31.798432
1741	Новозыбковский городской округ	15720000	Шеломовское СП	с. Новое Место, ул. Луговая д.6	52.546681, 31.795516
1742	Новозыбковский городской округ	15720000	Шеломовское СП	с. Новое Место, пер. Лесной 6	52.547419, 31.800577
1743	Новозыбковский городской округ	15720000	Шеломовское СП	с. Новое Место, ул. Школьная д.3	52.548372, 31.803873
1744	Новозыбковский городской округ	15720000	Шеломовское СП	с. Новое Место, ул. Школьная д.35	52.547064, 31.805204

№ п/п	Муниципальный район/городской округ	ОКТМО	Наименование административно-территориальной единицы	Адрес	Географические координты
1745	Новозыбковский городской округ	15720000	Шеломовское СП	с. Новое Место, ул. Школьная д.27	52.546306, 31.806684
1746	Новозыбковский городской округ	15720000	Шеломовское СП	с. Новое Место, ул. Школьная д.52	52.546018, 31.807972
1747	Новозыбковский городской округ	15720000	Шеломовское СП	с. Новое Место, ул. Школьная д.47	52.545325, 31.809989
1748	Новозыбковский городской округ	15720000	Шеломовское СП	с. Новое Место, ул. Школьная д.53	52.543872, 31.812220
1749	Новозыбковский городской округ	15720000	Шеломовское СП	с. Новое Место, ул. Молодежная д.19	52.542617, 31.814040
1750	Новозыбковский городской округ	15720000	Шеломовское СП	с. Новое Место, ул. Молодежная д.15	52.543546, 31.816947
1751	Новозыбковский городской округ	15720000	Шеломовское СП	с. Новое Место, ул. Молодежная д.13	52.544364, 31.817012
1752	Новозыбковский городской округ	15720000	Шеломовское СП	с. Новое Место, ул. Молодежная д.3	52.543592, 31.813707
1753	Новозыбковский городской округ	15720000	Замишевское СП	с. Синий Колодец, ул. Полевая 4	52.614584, 31.979683
1754	Новозыбковский городской округ	15720000	Замишевское СП	с. Синий Колодец, ул. Полевая 14	52.613714, 31.975514
1755	Новозыбковский городской округ	15720000	Замишевское СП	с. Синий Колодец, ул. Центральная 2	52.611841, 31.981077
1756	Новозыбковский городской округ	15720000	Замишевское СП	с. Синий Колодец, ул. Центральная 8	52.614349, 31.979918
1757	Новозыбковский городской округ	15720000	Замишевское СП	с. Синий Колодец, ул. Полевая 21	52.614140, 31.977644
1758	Новозыбковский городской округ	15720000	Замишевское СП	с. Синий Колодец, ул. Центральная 17	52.616654, 31.978814
1759	Новозыбковский городской округ	15720000	Замишевское СП	с. Синий Колодец, ул. Центральная 26	52.619135, 31.977184
1760	Новозыбковский городской округ	15720000	Замишевское СП	с. Синий Колодец, ул. Центральная 47	52.619057, 31.977312
1761	Новозыбковский городской округ	15720000	Замишевское СП	с. Синий Колодец, ул. Центральная 66	52.621408, 31.976583
1762	Новозыбковский городской округ	15720000	Замишевское СП	с. Синий Колодец, ул. Центральная 80	52.623453, 31.976009
1763	Новозыбковский городской округ	15720000	Замишевское СП	с. Синий Колодец, ул. Центральная 88	52.625699, 31.975065
1764	Новозыбковский городской округ	15720000	Замишевское СП	с. Синий Колодец, ул. Центральная 102	52.627658, 31.973563
1765	Новозыбковский городской округ	15720000	Замишевское СП	с. Синий Колодец, ул. Центральная 114	52.629068, 31.971631
1766	Новозыбковский городской округ	15720000	Замишевское СП	с. Синий Колодец, пер. Центральный 4	52.616877, 31.982055
1767	Новозыбковский городской округ	15720000	Замишевское СП	с. Синий Колодец, ул. Садовая 15	52.627377, 31.973956
1768	Новозыбковский городской округ	15720000	Замишевское СП	с. Синий Колодец, ул. Садовая 1	52.628157, 31.976279
1769	Новозыбковский городской округ	15720000	Замишевское СП	с. Синий Колодец, ул. Первомайская 4	52.626002, 31.974358
1770	Новозыбковский городской округ	15720000	Замишевское СП	с. Синий Колодец, ул. Первомайская 14	52.625174, 31.971409
1771	Новозыбковский городской округ	15720000	Замишевское СП	с. Синий Колодец, ул. Первомайская 26	52.624487, 31.969036
1772	Новозыбковский городской округ	15720000	Замишевское СП	с. Синий Колодец, ул. Герда 6	52.624164, 31.979264
1773	Новозыбковский городской округ	15720000	Замишевское СП	д. Крутоберезка, ул. Центральная 10	52.569726, 31.998311
1774	Новозыбковский городской округ	15720000	Замишевское СП	д. Крутоберезка, ул. Центральная 18	52.571037, 31.997065
1775	Новозыбковский городской округ	15720000	Замишевское СП	д. Крутоберезка, ул. Соловьевка 6	52.566971, 31.990813
1776	Новозыбковский городской округ	15720000	Замишевское СП	д. Крутоберезка, ул. Центральная 30	52.572538, 31.996300
1777	Новозыбковский городской округ	15720000	Замишевское СП	д. Крутоберезка, ул. Центральная 42	52.573849, 31.996187
1778	Новозыбковский городской округ	15720000	Замишевское СП	д. Крутоберезка, ул. Центральная 50	52.576124, 31.996048

№ п/п	Муниципальный район/городской округ	ОКТМО	Наименование административно-территориальной единицы	Адрес	Географические координты
1779	Новозыбковский городской округ	15720000	Замишевское СП	д. Крутоберезка, ул. Центральная 51	52.576177, 31.996008
1780	Новозыбковский городской округ	15720000	Замишевское СП	д. Крутоберезка, ул. Центральная 72	52.577277, 31.994271
1781	Новозыбковский городской округ	15720000	Замишевское СП	д. Крутоберезка, ул. Центральная 82	52.578384, 31.992282
1782	Новозыбковский городской округ	15720000	Замишевское СП	д. Крутоберезка, ул. Центральная 92	52.579108, 31.991121
1783	Новозыбковский городской округ	15720000	Замишевское СП	д. Крутоберезка, ул. Соловьевка 17	52.568125, 31.994072
1784	Новозыбковский городской округ	15720000	Замишевское СП	д. Крутоберезка, ул. Соловьевка 20	52.566180, 31.991903
1785	Новозыбковский городской округ	15720000	Замишевское СП	д. Крутоберезка, ул. Центральная 114	52.579833, 31.990102
1786	Новозыбковский городской округ	15720000	Замишевское СП	д. Крутоберезка, ул. Центральная 126	52.580471, 31.989111
1787	Новозыбковский городской округ	15720000	Замишевское СП	д. Крутоберезка, ул. Центральная 162	52.581213, 31.987922
1788	Новозыбковский городской округ	15720000	Замишевское СП	д. Крутоберезка, ул. Восточная 8	52.574626, 31.998747
1789	Новозыбковский городской округ	15720000	Замишевское СП	д. Крутоберезка, ул. Восточная 23	52.572011, 31.999927
1790	Новозыбковский городской округ	15720000	Замишевское СП	д. Крутоберезка, ул. Восточная 11	52.574623, 31.998743
1791	Новозыбковский городской округ	15720000	Тростанское СП	С. Сновское, ул.Крестьянская 95	52.485375, 32.061354
1792	Новозыбковский городской округ	15720000	Тростанское СП	с. Сновское, ул.Крестьянская 81	52.483837, 32.057701
1793	Новозыбковский городской округ	15720000	Тростанское СП	с. Сновское, ул.Крестьянская 70	52.483117, 32.055582
1794	Новозыбковский городской округ	15720000	Тростанское СП	с. Сновское, ул.Крестьянская 54	52.482159, 32.053060
1795	Новозыбковский городской округ	15720000	Тростанское СП	с. Сновское, ул.Крестьянская 33	52.481178, 32.050277
1796	Новозыбковский городской округ	15720000	Тростанское СП	с. Сновское, ул.Крестьянская 16	52.480563, 32.048427
1797	Новозыбковский городской округ	15720000	Тростанское СП	с. Сновское, ул. Приозерная 1	52.488213, 32.064181
1798	Новозыбковский городской округ	15720000	Тростанское СП	с. Сновское, ул. Приозерная 24	52.487945, 32.065595
1799	Новозыбковский городской округ	15720000	Тростанское СП	с. Сновское, ул. Приозерная 69	52.487851, 32.066717
1800	Новозыбковский городской округ	15720000	Тростанское СП	с. Сновское, ул. Приозерная 54	52.487678, 32.069063
1801	Новозыбковский городской округ	15720000	Тростанское СП	с. Сновское, ул. Приозерная 59	52.488281, 32.073333
1802	Новозыбковский городской округ	15720000	Тростанское СП	с. Сновское, ул. Новая 8	52.484532, 32.055410
1803	Новозыбковский городской округ	15720000	Тростанское СП	с. Сновское, ул. Новая 17	52.486143, 32.058522
1804	Новозыбковский городской округ	15720000	Тростанское СП	с. Сновское, ул. Новая 34	52.487499, 32.062255
1805	Новозыбковский городской округ	15720000	Тростанское СП	с. Сновское, ул. Новая 44	52.488704, 32.064551
1806	Новозыбковский городской округ	15720000	Тростанское СП	с. Сновское, ул. Молодежная 6	52.487895, 32.059148
1807	Новозыбковский городской округ	15720000	Тростанское СП	с. Сновское, ул. Новая 50 А	52.490459, 32.069530
1808	Новозыбковский городской округ	15720000	Тростанское СП	с. Сновское, ул. Новая 60	52.491337, 32.071547
1809	Новозыбковский городской округ	15720000	Тростанское СП	п. Мамай, ул. Дорожная 15	52.508197, 31.990714
1810	Новозыбковский городской округ	15720000	Тростанское СП	п. Мамай, ул. Дорожная 5	52.510750, 31.994351
1811	Новозыбковский городской округ	15720000	Тростанское СП	п. Мамай, ул. Северная (начало)	52.507911, 32.002058
1812	Новозыбковский городской округ	15720000	Тростанское СП	п. Мамай, ул. Северная (конец)	52.510451, 32.004697

№ п/п	Муниципальный район/городской округ	ОКТМО	Наименование административно-территориальной единицы	Адрес	Географические координты
1813	Новозыбковский городской округ	15720000	Тростанское СП	п. Мамай, ул. Луговая 12 А	52.507506, 32.001624
1814	Новозыбковский городской округ	15720000	Тростанское СП	п. Мамай, ул. Луговая 18	52.506331, 31.998662
1815	Новозыбковский городской округ	15720000	Тростанское СП	п. Мамай, ул. Климовская 5	52.508104, 32.001503
1816	Новозыбковский городской округ	15720000	Тростанское СП	п. Мамай, ул. Молодежная	52.509271, 32.005285
1817	Новозыбковский городской округ	15720000	Замишевское СП	с. Замишево, ул.Новозыбковская 47	52.541466, 32.002168
1818	Новозыбковский городской округ	15720000	Замишевское СП	с. Замишево, ул.Новозыбковская 87	52.541768, 31.995610
1819	Новозыбковский городской округ	15720000	Замишевское СП	с. Замишево, ул.Новозыбковская 105	52.541631, 31.992466
1820	Новозыбковский городской округ	15720000	Замишевское СП	с. Замишево, ул.Новозыбковская 25	52.541050, 32.005680
1821	Новозыбковский городской округ	15720000	Замишевское СП	с. Замишево, ул.Новозыбковская 65	52.541642, 31.999428
1822	Новозыбковский городской округ	15720000	Замишевское СП	с. Замишево, ул.Новозыбковская 1	52.540820, 32.009255
1823	Новозыбковский городской округ	15720000	Замишевское СП	с.Замишево, ул. Набережная, д.2	52.534592, 31.996859
1824	Новозыбковский городской округ	15720000	Замишевское СП	с.Замишево, ул. Набережная, д.12	52.534592, 31.996859
1825	Новозыбковский городской округ	15720000	Замишевское СП	с.Замишево, ул. Набережная,63	52.534592, 31.996859
1826	Новозыбковский городской округ	15720000	Замишевское СП	с.Замишево, ул. Набережная 35	52.534592, 31.996859
1827	Новозыбковский городской округ	15720000	Замишевское СП	с.Замишево, ул. Набережная 51	52.535353, 31.991521
1828	Новозыбковский городской округ	15720000	Замишевское СП	с.Замишево, ул. Набережная, 23	52.534592, 31.996859
1829	Новозыбковский городской округ	15720000	Замишевское СП	с.Замишево, ул. Набережная 7	52.534592, 31.996859
1830	Новозыбковский городской округ	15720000	Замишевское СП	с.Замишево, ул. Набережная, 41	52.534592, 31.996859
1831	Новозыбковский городской округ	15720000	Замишевское СП	с. Замишево, ул.Барановка, 21	52.543071, 32.009336
1832	Новозыбковский городской округ	15720000	Замишевское СП	с.Замишево, ул.Барановка 18	52.544566, 32.008923
1833	Новозыбковский городской округ	15720000	Замишевское СП	с.Замишево, ул.Восточная 14	52.544407, 32.015579
1834	Новозыбковский городской округ	15720000	Замишевское СП	с.Замишево, пер.Восточный 6	52.543739, 32.016235
1835	Новозыбковский городской округ	15720000	Замишевское СП	с. Замишево, ул. 30-летия Победы 12	52.542014, 32.008339
1836	Новозыбковский городской округ	15720000	Замишевское СП	с. Замишево, ул.Садовая 1	52.539801, 32.007737
1837	Новозыбковский городской округ	15720000	Замишевское СП	с. Замишево, ул.Садовая	52.539845, 32.006417
1838	Новозыбковский городской округ	15720000	Замишевское СП	с. Замишево, пер. Первомайский 10	52.537802, 32.006246
1839	Новозыбковский городской округ	15720000	Замишевское СП	с. Замишево, ул.Первомайская 8	52.537462, 32.008797
1840	Новозыбковский городской округ	15720000	Замишевское СП	с. Замишево, ул.Первомайская 3	52.537462, 32.008797
1841	Новозыбковский городской округ	15720000	Замишевское СП	с. Замишево, ул.Первомайская 26	52.537188, 32.008492
1842	Новозыбковский городской округ	15720000	Замишевское СП	с. Замишево, ул. Первомайская 46	52.537462, 32.008797
1843	Новозыбковский городской округ	15720000	Замишевское СП	с. Замишево, ул. Дыбенко 19	52.539166, 32.010073
1844	Новозыбковский городской округ	15720000	Замишевское СП	с. Замишево, ул.Дыбенко12	52.537477, 32.009881
1845	Новозыбковский городской округ	15720000	Замишевское СП	с. Замишево, ул.Комсомольская 9	52.538908, 32.016316
1846	Новозыбковский городской округ	15720000	Замишевское СП	с. Замишево, ул. Манюковская 34	52.541685, 32.017906

№ п/п	Муниципальный район/городской округ	ОКТМО	Наименование административно-территориальной единицы	Адрес	Географические координты
1847	Новозыбковский городской округ	15720000	Замишевское СП	с. Замишево, ул.Криничная д.25	52.542447, 32.014196
1848	Новозыбковский городской округ	15720000	Замишевское СП	с. Замишево, ул.Криничная д.7	52.542189, 32.011914
1849	Новозыбковский городской округ	15720000	Замишевское СП	с. Замишево, ул. Школьная д. 10	52.537095, 32.012705
1850	Новозыбковский городской округ	15720000	Замишевское СП	с. Замишево, ул. Школьная д. 26	52.538869, 32.013309
1851	Новозыбковский городской округ	15720000	Замишевское СП	с. Замишево, ул. Школьная д. 44	52.539928, 32.013695
1852	Новозыбковский городской округ	15720000	Замишевское СП	с. Замишево, ул. Манюковская д. 8	52.540420, 32.012570
1853	Новозыбковский городской округ	15720000	Замишевское СП	с. Замишево, ул. Манюковская д. 16	52.540437, 32.014412
1854	Новозыбковский городской округ	15720000	Замишевское СП	с. Замишево, ул. Манюковская д. 20	52.540228, 32.014807
1855	Новозыбковский городской округ	15720000	Замишевское СП	с. Замишево, пер. Криничный д. 11	52.543997, 32.011429
1856	Новозыбковский городской округ	15720000	Замишевское СП	п. Шитиков Лог, ул. Луговая	52.544933, 32.029512
1857	Новозыбковский городской округ	15720000	Замишевское СП	п. Шитиков Лог, ул. Луговая 12	52.543170, 32.030094
1858	Новозыбковский городской округ	15720000	Старобобовичское СП	с. Новые Бобовичи, ул. Советская 8	52.612321, 31.736657
1859	Новозыбковский городской округ	15720000	Старобобовичское СП	с. Новые Бобовичи, ул. Советская 16	52.614881, 31.736700
1860	Новозыбковский городской округ	15720000	Старобобовичское СП	с. Новые Бобовичи, ул. Советская 28	52.619008, 31.735412
1861	Новозыбковский городской округ	15720000	Старобобовичское СП	с. Новые Бобовичи, ул. Советская 73	52.621444, 31.734552
1862	Новозыбковский городской округ	15720000	Старобобовичское СП	с. Новые Бобовичи, ул. Советская 56	52.620591, 31.735154
1863	Новозыбковский городской округ	15720000	Старобобовичское СП	с. Новые Бобовичи, ул. Советская 88	52.624388, 31.734339
1864	Новозыбковский городской округ	15720000	Старобобовичское СП	с. Новые Бобовичи, ул. Советская 93	52.627378, 31.733245
1865	Новозыбковский городской округ	15720000	Старобобовичское СП	с. Новые Бобовичи, ул. Советская 99	52.629180, 31.730842
1866	Новозыбковский городской округ	15720000	Старобобовичское СП	с. Новые Бобовичи, ул. Советская 105	52.631138, 31.727537
1867	Новозыбковский городской округ	15720000	Старобобовичское СП	с. Новые Бобовичи, ул. Гагарина 1а	52.631173, 31.733763
1868	Новозыбковский городской округ	15720000	Старобобовичское СП	с. Новые Бобовичи, ул. Гагарина 6	52.632472, 31.732787
1869	Новозыбковский городской округ	15720000	Старобобовичское СП	с. Новые Бобовичи, ул. Гагарина 16	52.633347, 31.731950
1870	Новозыбковский городской округ	15720000	Старобобовичское СП	с. Новые Бобовичи, ул. Гагарина 31	52.634012, 31.731245
1871	Новозыбковский городской округ	15720000	Старобобовичское СП	с. Новые Бобовичи, ул. Гагарина 47	52.635921, 31.728854
1872	Новозыбковский городской округ	15720000	Старобобовичское СП	с. Новые Бобовичи, ул. Советская 154	52.631668, 31.726423
1873	Новозыбковский городской округ	15720000	Старобобовичское СП	с. Новые Бобовичи, ул. Советская 193	52.636660, 31.715873
1874	Новозыбковский городской округ	15720000	Старобобовичское СП	с. Новые Бобовичи, ул. Советская 183	52.635145, 31.717933
1875	Новозыбковский городской округ	15720000	Старобобовичское СП	с. Новые Бобовичи, ул. Советская 173	52.626861, 31.733354
1876	Новозыбковский городской округ	15720000	Старобобовичское СП	с. Новые Бобовичи, ул. Советская 163	52.634101, 31.720337
1877	Новозыбковский городской округ	15720000	Старобобовичское СП	с. Новые Бобовичи, ул. Советская 149	52.632325, 31.724371
1878	Новозыбковский городской округ	15720000	Старобобовичское СП	с. Новые Бобовичи, ул. Советская 139	52.631176, 31.727289
1879	Новозыбковский городской округ	15720000	Старобобовичское СП	с. Новые Бобовичи, ул. Советская 125	52.629140, 31.730808
1880	Новозыбковский городской округ	15720000	Старобобовичское СП	с. Новые Бобовичи, пер. Лесной 4	52.621478, 31.735179

№ п/п	Муниципальный район/городской округ	ОКТМО	Наименование административно-территориальной единицы	Адрес	Географические координты
1881	Новозыбковский городской округ	15720000	Старобобовичское СП	с. Новые Бобовичи, ул. Советская 82	52.634011, 31.720885
1882	Новозыбковский городской округ	15720000	Старобобовичское СП	с. Новые Бобовичи, ул. Советская 119	52.626094, 31.733708
1883	Новозыбковский городской округ	15720000	Старобобовичское СП	с. Новые Бобовичи, ул. Советская 57	52.621385, 31.734983
1884	Новозыбковский городской округ	15720000	Старобобовичское СП	с. Новые Бобовичи, ул. Полевая 33	52.625634, 31.733585
1885	Новозыбковский городской округ	15720000	Старобобовичское СП	с. Новые Бобовичи, ул. Полевая 9	52.624720, 31.732577
1886	Новозыбковский городской округ	15720000	Старобобовичское СП	с. Новые Бобовичи, ул. Полевая 6	52.624197, 31.732126
1887	Новозыбковский городской округ	15720000	Старобобовичское СП	с. Новые Бобовичи, ул. Полевая 48	52.623388, 31.732062
1888	Новозыбковский городской округ	15720000	Старобобовичское СП	с. Новые Бобовичи, ул. Полевая 52	52.621039, 31.732463
1889	Новозыбковский городской округ	15720000	Старобобовичское СП	с. Новые Бобовичи, ул. Полевая 58	52.619232, 31.732795
1890	Новозыбковский городской округ	15720000	Старобобовичское СП	с. Новые Бобовичи, ул. Полевая 64	52.617586, 31.733310
1891	Новозыбковский городской округ	15720000	Старобобовичское СП	с. Новые Бобовичи, пер. Зеленый 8	52.625353, 31.730292
1892	Новозыбковский городской округ	15720000	Старобобовичское СП	с. Новые Бобовичи, ул. Набережная 61	52.619426, 31.736713
1893	Новозыбковский городской округ	15720000	Старобобовичское СП	с. Новые Бобовичи, ул. Набережная 57	52.621019, 31.737515
1894	Новозыбковский городской округ	15720000	Старобобовичское СП	с. Новые Бобовичи, ул. Набережная 88	52.625720, 31.736198
1895	Новозыбковский городской округ	15720000	Старобобовичское СП	с. Новые Бобовичи, ул. Набережная 39	52.624414, 31.736456
1896	Новозыбковский городской округ	15720000	Старобобовичское СП	с. Новые Бобовичи, ул. Набережная 31	52.623370, 31.736671
1897	Новозыбковский городской округ	15720000	Старобобовичское СП	с. Новые Бобовичи, ул. Набережная 19	52.622038, 31.737185
1898	Новозыбковский городской округ	15720000	Старобобовичское СП	с. Новые Бобовичи, ул. Матросова 11	52.618911, 31.736498
1899	Новозыбковский городской округ	15720000	Старобобовичское СП	с. Новые Бобовичи, ул. Матросова 16	52.618349, 31.736573
1900	Новозыбковский городской округ	15720000	Старобобовичское СП	с. Новые Бобовичи, ул. Матросова 10а	52.617775, 31.736691
1901	Новозыбковский городской округ	15720000	Старобобовичское СП	с. Новые Бобовичи, ул. Набережная 7	52.621019, 31.737515
1902	Новозыбковский городской округ	15720000	Старобобовичское СП	с. Новые Бобовичи, ул. Матросова 1	52.621019, 31.737515
1903	Новозыбковский городской округ	15720000	Старобобовичское СП	х.Булдынка, ул. Мира 5	52.592970, 31.724832
1904	Новозыбковский городской округ	15720000	Старобобовичское СП	х.Булдынка, ул. Мира 5	52.592970, 31.724832
1905	Новозыбковский городской округ	15720000	Старобобовичское СП	с. Старые Бобовичи, ул. Ленина 89	52.591843, 31.727346
1906	Новозыбковский городской округ	15720000	Старобобовичское СП	с. Старые Бобовичи, ул. Ленина 83	52.591487, 31.728738
1907	Новозыбковский городской округ	15720000	Старобобовичское СП	с. Старые Бобовичи, ул. Ленина д. 77	52.590919, 31.730788
1908	Новозыбковский городской округ	15720000	Старобобовичское СП	с. Старые Бобовичи, ул.ПМК	52.592526, 31.731182
1909	Новозыбковский городской округ	15720000	Старобобовичское СП	с. Старые Бобовичи, ул. Набережная д.53	52.593835, 31.733227
1910	Новозыбковский городской округ	15720000	Старобобовичское СП	с. Старые Бобовичи, ул. Набережная д.44	52.593927, 31.735191
1911	Новозыбковский городской округ	15720000	Старобобовичское СП	с. Старые Бобовичи, ул. Набережная д.30	52.593838, 31.737457
1912	Новозыбковский городской округ	15720000	Старобобовичское СП	с. Старые Бобовичи, ул. Набережная д.17	52.593708, 31.739903
1913	Новозыбковский городской округ	15720000	Старобобовичское СП	с. Старые Бобовичи, ул. Набережная 8	52.593388, 31.742263
1914	Новозыбковский городской округ	15720000	Старобобовичское СП	с. Старые Бобовичи, пер. Октябрьский д.20	52.590236, 31.741724

№ п/п	Муниципальный район/городской округ	ОКТМО	Наименование административно-территориальной единицы	Адрес	Географические координты
1915	Новозыбковский городской округ	15720000	Старобобовичское СП	с. Старые Бобовичи, пер. Октябрьский д.21	52.590393, 31.743913
1916	Новозыбковский городской округ	15720000	Старобобовичское СП	с. Старые Бобовичи, пер. Октябрьский 9	52.590941, 31.744857
1917	Новозыбковский городской округ	15720000	Старобобовичское СП	с. Старые Бобовичи, пер. Октябрьский 3	52.590288, 31.742362
1918	Новозыбковский городской округ	15720000	Старобобовичское СП	с. Старые Бобовичи, пер. Набережный 13	52.592702, 31.743229
1919	Новозыбковский городской округ	15720000	Старобобовичское СП	с. Старые Бобовичи, пер. Ленина 1,2, 3	52.590836, 31.739958
1920	Новозыбковский городской округ	15720000	Старобобовичское СП	с. Старые Бобовичи, ул. Садовая 4	52.586382, 31.741045
1921	Новозыбковский городской округ	15720000	Старобобовичское СП	с. Старые Бобовичи, пер. Октябрьский д.19	52.592300, 31.745115
1922	Новозыбковский городской округ	15720000	Старобобовичское СП	с. Старые Бобовичи, пер. Октябрьский д.25	52.592875, 31.744771
1923	Новозыбковский городской округ	15720000	Старобобовичское СП	с. Старые Бобовичи, ул. Ленина д. 46	52.589435, 31.741521
1924	Новозыбковский городской округ	15720000	Старобобовичское СП	с. Старые Бобовичи, ул. Ленина д. 56	52.589520, 31.740067
1925	Новозыбковский городской округ	15720000	Старобобовичское СП	с. Старые Бобовичи, ул. Ленина д. 47	52.589665, 31.735970
1926	Новозыбковский городской округ	15720000	Старобобовичское СП	с. Старые Бобовичи, ул. Ленина д. 39	52.589413, 31.738512
1927	Новозыбковский городской округ	15720000	Старобобовичское СП	с. Старые Бобовичи, ул. Ленина д.59	52.590044, 31.734167
1928	Новозыбковский городской округ	15720000	Старобобовичское СП	с. Старые Бобовичи, пер. Садовый 22	52.587262, 31.736738
1929	Новозыбковский городской округ	15720000	Старобобовичское СП	с. Старые Бобовичи, пер. Садовый 5	52.587223, 31.736051
1930	Новозыбковский городской округ	15720000	Старобобовичское СП	с. Старые Бобовичи, ул. Садовая 19	52.592697, 31.741540
1931	Новозыбковский городской округ	15720000	Старобобовичское СП	с. Старые Бобовичи, ул. Садовая 33	52.591286, 31.741669
1932	Новозыбковский городской округ	15720000	Старобобовичское СП	с. Старые Бобовичи, ул. Садовая 49	52.590423, 31.741712
1933	Новозыбковский городской округ	15720000	Старобобовичское СП	с. Старые Бобовичи, ул. Садовая 59	52.584725, 31.740682
1934	Новозыбковский городской округ	15720000	Старобобовичское СП	с. Старые Бобовичи, ул. Садовая 65	52.582503, 31.739137
1935	Новозыбковский городской округ	15720000	Старобобовичское СП	с. Старые Бобовичи, ул. Советская 2	52.587431, 31.741970
1936	Новозыбковский городской округ	15720000	Старобобовичское СП	с. Старые Бобовичи, ул. Советская 8	52.587130, 31.742399
1937	Новозыбковский городской округ	15720000	Старобобовичское СП	с. Старые Бобовичи, пер. Советский 14	52.584908, 31.741648
1938	Новозыбковский городской округ	15720000	Старобобовичское СП	с. Старые Бобовичи, пер. Советский 1	52.585888, 31.742763
1939	Новозыбковский городской округ	15720000	Старобобовичское СП	с. Старые Бобовичи, ул. Цветная 17	52.586581, 31.747076
1940	Новозыбковский городской округ	15720000	Старобобовичское СП	с. Старые Бобовичи, ул.Цветная (перекр.)	52.586816, 31.749179
1941	Новозыбковский городской округ	15720000	Старобобовичское СП	с. Старые Бобовичи, ул. Советская д. 20	52.586646, 31.743257
1942	Новозыбковский городской округ	15720000	Старобобовичское СП	с. Старые Бобовичи, ул. Советская 34	52.584372, 31.745532
1943	Новозыбковский городской округ	15720000	Старобобовичское СП	с. Старые Бобовичи, ул. Советская 35	52.585849, 31.744716
1944	Новозыбковский городской округ	15720000	Старобобовичское СП	с. Старые Бобовичи, ул. Садовая 9	52.582508, 31.739171
1945	Новозыбковский городской округ	15720000	Старобобовичское СП	с. Старые Бобовичи, ул. Ленина 19	52.589057, 31.749688
1946	Новозыбковский городской округ	15720000	Старобобовичское СП	с. Старые Бобовичи, ул. Ленина 7	52.588934, 31.750934
1947	Новозыбковский городской округ	15720000	Старобобовичское СП	с. Старые Бобовичи, ул. Речная (мост)10	52.588695, 31.753351
1948	Новозыбковский городской округ	15720000	Старобобовичское СП	с. Старый Вышков	52.598080, 31.638184

№ п/п	Муниципальный район/городской округ	ОКТМО	Наименование административно-территориальной единицы	Адрес	Географические координты
1949	Новозыбковский городской округ	15720000	Старобобовичское СП	с. Старый Вышков, ул. Мира 67	52.593938, 31.641737
1950	Новозыбковский городской округ	15720000	Старобобовичское СП	с. Старый Вышков, ул. Мира 59	52.595388, 31.640759
1951	Новозыбковский городской округ	15720000	Старобобовичское СП	с. Старый Вышков, ул. Мира 42	52.593119, 31.642165
1952	Новозыбковский городской округ	15720000	Старобобовичское СП	с. Старый Вышков, ул. Мира 38	52.590506, 31.642208
1953	Новозыбковский городской округ	15720000	Старобобовичское СП	с. Старый Вышков, ул.Мира 33	52.588754, 31.643152
1954	Новозыбковский городской округ	15720000	Старобобовичское СП	с. Старый Вышков, пер. Школьный	52.589129, 31.641557
1955	Новозыбковский городской округ	15720000	Старобобовичское СП	с. Старый Вышков, ул. Мира 7	52.587421, 31.643881
1956	Новозыбковский городской округ	15720000	Старобобовичское СП	с. Старый Вышков, ул. Мира 3	52.592649, 31.642186
1957	Новозыбковский городской округ	15720000	Старобобовичское СП	с. Старый Вышков, пер. 1-ого мая 18-ти кв.	52.587893, 31.647028
1958	Новозыбковский городской округ	15720000	Старобобовичское СП	с. Старый Вышков, ул. Ленина 20	52.586109, 31.658535
1959	Новозыбковский городской округ	15720000	Старобобовичское СП	с. Старый Вышков, ул. Ленина д.38	52.585511, 31.662273
1960	Новозыбковский городской округ	15720000	Старобобовичское СП	с. Старый Вышков, ул.Ленина д.31	52.584623, 31.665813
1961	Новозыбковский городской округ	15720000	Старобобовичское СП	с. Старый Вышков, ул. Ленина д.62	52.583329, 31.668903
1962	Новозыбковский городской округ	15720000	Старобобовичское СП	с. Старый Вышков, ул. Ленина д.78	52.582897, 31.670598
1963	Новозыбковский городской округ	15720000	Старобобовичское СП	с. Старый Вышков, ул. Ленина 71	52.582139, 31.673710
1964	Новозыбковский городской округ	15720000	Старобобовичское СП	с. Старый Вышков, ул. Ленина 50	52.582139, 31.673710
1965	Новозыбковский городской округ	15720000	Шеломовское СП	с. Шеломы, ул. Центральная 12	52.566796, 31.868929
1966	Новозыбковский городской округ	15720000	Шеломовское СП	с. Шеломы, ул. Центральная 21	52.569234, 31.866966
1967	Новозыбковский городской округ	15720000	Шеломовское СП	с. Шеломы, ул. Центральная 42	52.572653, 31.859194
1968	Новозыбковский городской округ	15720000	Шеломовское СП	с. Шеломы, ул. Центральная 50	52.572574, 31.857499
1969	Новозыбковский городской округ	15720000	Шеломовское СП	с. Шеломы, ул. Центральная 62	52.572516, 31.854123
1970	Новозыбковский городской округ	15720000	Шеломовское СП	с. Шеломы, ул. Центральная 78	52.572444, 31.851569
1971	Новозыбковский городской округ	15720000	Шеломовское СП	с. Шеломы, ул. Центральная 89б	52.572248, 31.850260
1972	Новозыбковский городской округ	15720000	Шеломовское СП	с. Шеломы, ул. Центральная 108	52.572393, 31.840452
1973	Новозыбковский городской округ	15720000	Шеломовское СП	с. Шеломы, ул. Центральная 118	52.572393, 31.840452
1974	Новозыбковский городской округ	15720000	Шеломовское СП	с. Шеломы, ул. Центральная 132	52.573114, 31.838358
1975	Новозыбковский городской округ	15720000	Шеломовское СП	с. Шеломы, ул. Центральная 150	52.575337, 31.831146
1976	Новозыбковский городской округ	15720000	Шеломовское СП	с. Шеломы, ул. Центральная 152	52.574780, 31.833487
1977	Новозыбковский городской округ	15720000	Шеломовское СП	с. Шеломы, ул. Центральная 157	52.575003, 31.831275
1978	Новозыбковский городской округ	15720000	Шеломовское СП	с. Шеломы, ул. Новая 29	52.575121, 31.838804
1979	Новозыбковский городской округ	15720000	Шеломовское СП	с. Шеломы, ул. Новая 36	52.574832, 31.840067
1980	Новозыбковский городской округ	15720000	Шеломовское СП	с. Шеломы, пер. Озерный 3	52.574656, 31.835413
1981	Новозыбковский городской округ	15720000	Шеломовское СП	с. Шеломы, ул. Новая + пер. Молодежного	52.574268, 31.844337
1982	Новозыбковский городской округ	15720000	Шеломовское СП	с. Шеломы, ул. Новая + пер. Школьного	52.574287, 31.847212

№ п/п	Муниципальный район/городской округ	ОКТМО	Наименование административно-территориальной единицы	Адрес	Географические координты
1983	Новозыбковский городской округ	15720000	Шеломовское СП	с. Шеломы, пер. Молодежная 4	52.573512, 31.844441
1984	Новозыбковский городской округ	15720000	Деменское СП	с. Перевоз ул. Набережная 5	52.501148, 31.790686
1985	Новозыбковский городской округ	15720000	Деменское СП	с. Перевоз ул. Набережная 45	52.501148, 31.790686
1986	Новозыбковский городской округ	15720000	Деменское СП	с. Перевоз ул. Набережная 63	52.501148, 31.790686
1987	Новозыбковский городской округ	15720000	Деменское СП	с. Перевоз ул. Набережная	52.501148, 31.790686
1988	Новозыбковский городской округ	15720000	Деменское СП	с. Перевоз ул. Верхняя 12А	52.502206, 31.789429
1989	Новозыбковский городской округ	15720000	Деменское СП	с. Перевоз ул. Верхняя 45	52.502206, 31.789429
1990	Новозыбковский городской округ	15720000	Деменское СП	с. Перевоз ул. Верхняя 55	52.502206, 31.789429
1991	Новозыбковский городской округ	15720000	Деменское СП	с. Перевоз пер. Песчаный 4	52.502743, 31.794809
1992	Новозыбковский городской округ	15720000	Халеевичское СП	с. Старая Рудня ул. Полек 6	52.653453, 31.850366
1993	Новозыбковский городской округ	15720000	Халеевичское СП	с. Старая Рудня, ул. Победы 3	52.645472, 31.844765
1994	Новозыбковский городской округ	15720000	Халеевичское СП	с. Старая Рудня, ул. Победы 17	52.646495, 31.848892
1995	Новозыбковский городской округ	15720000	Халеевичское СП	с. Старая Рудня, ул. Победы 31	52.645472, 31.844765
1996	Новозыбковский городской округ	15720000	Халеевичское СП	с. Старая Рудня ул. Победы д.49	52.645151, 31.843560
1997	Новозыбковский городской округ	15720000	Халеевичское СП	с. Старая Рудня, ул. Победы 61	52.644942, 31.842637
1998	Новозыбковский городской округ	15720000	Халеевичское СП	с. Старая Рудня, ул. Победы 70	52.644302, 31.838496
1999	Новозыбковский городской округ	15720000	Халеевичское СП	с. Старая Рудня, ул. Октябрьская 1	52.644068, 31.846867
2000	Новозыбковский городской округ	15720000	Халеевичское СП	д. Халеевичи, ул. Ленина 37	52.673860, 31.880131
2001	Новозыбковский городской округ	15720000	Халеевичское СП	д. Халеевичи, ул. Ленина 31	52.673155, 31.882557
2002	Новозыбковский городской округ	15720000	Халеевичское СП	д. Халеевичи, ул. Ленина 40	52.674643, 31.876504
2003	Новозыбковский городской округ	15720000	Халеевичское СП	д. Халеевичи, ул. Ленина 28	52.673443, 31.887855
2004	Новозыбковский городской округ	15720000	Халеевичское СП	д. Халеевичи, ул. Ленина 14	52.673743, 31.888692
2005	Новозыбковский городской округ	15720000	Халеевичское СП	д. Халеевичи, ул. Ленина	52.673661, 31.880553
2006	Новозыбковский городской округ	15720000	Халеевичское СП	д. Халеевичи, ул. Набережная 26	52.674848, 31.875972
2007	Новозыбковский городской округ	15720000	Халеевичское СП	д. Халеевичи, ул. Набережная 5	52.675274, 31.876426
2008	Новозыбковский городской округ	15720000	Халеевичское СП	д. Халеевичи, ул. Набережная 42	52.674362, 31.876179
2009	Новозыбковский городской округ	15720000	Халеевичское СП	д. Халеевичи, пер. Цветной 17	52.671682, 31.874895
2010	Новозыбковский городской округ	15720000	Халеевичское СП	д. Халеевичи, пер. Цветной 6	52.669882, 31.876000
2011	Новозыбковский городской округ	15720000	Халеевичское СП	д. Халеевичи, ул. Набережная 48	52.672587, 31.874812
2012	Новозыбковский городской округ	15720000	Халеевичское СП	д. Халеевичи, ул. Набережная 70	52.669891, 31.871769
2013	Новозыбковский городской округ	15720000	Халеевичское СП	д. Халеевичи, ул. Халявина 1	52.676039, 31.876565
2014	Новозыбковский городской округ	15720000	Халеевичское СП	д. Халеевичи, ул. Халявина 9	52.676563, 31.874824
2015	Новозыбковский городской округ	15720000	Халеевичское СП	д. Халеевичи, пер. Песчановка 4	52.676354, 31.874599
2016	Новозыбковский городской округ	15720000	Халеевичское СП	д. Халеевичи, пер. Песчановка 16	52.675122, 31.874095

№ п/п	Муниципальный район/городской округ	ОКТМО	Наименование административно-территориальной единицы	Адрес	Географические координты
2017	Новозыбковский городской округ	15720000	Халеевичское СП	д. Халеевичи, пер. Песчановка 17	52.674032, 31.871863
2018	Новозыбковский городской округ	15720000	Халеевичское СП	д. Халеевичи, пер. Луговой 2	52.675482, 31.877821
2019	Новозыбковский городской округ	15720000	Халеевичское СП	с. Внуковичи, ул. Садовая 6	52.612883, 31.911456
2020	Новозыбковский городской округ	15720000	Халеевичское СП	с. Внуковичи, ул. Садовая 11	52.612650, 31.914040
2021	Новозыбковский городской округ	15720000	Халеевичское СП	с. Внуковичи, ул. Советская 4	52.613287, 31.910304
2022	Новозыбковский городской округ	15720000	Халеевичское СП	с. Внуковичи, ул. Советская 22	52.613853, 31.910078
2023	Новозыбковский городской округ	15720000	Халеевичское СП	с. Внуковичи, ул. Советская 31	52.614882, 31.909789
2024	Новозыбковский городской округ	15720000	Халеевичское СП	с. Внуковичи, ул. Новая 7	52.617208, 31.912192
2025	Новозыбковский городской округ	15720000	Халеевичское СП	с. Внуковичи, ул. Молодежная 2	52.618855, 31.910778
2026	Новозыбковский городской округ	15720000	Халеевичское СП	с. Внуковичи, ул. Молодежная 6	52.619808, 31.910607
2027	Новозыбковский городской округ	15720000	Халеевичское СП	с. Внуковичи, ул. Озерная 10	52.623157, 31.908716
2028	Новозыбковский городской округ	15720000	Халеевичское СП	с. Внуковичи, ул. Советская 89	52.617575, 31.909102
2029	Новозыбковский городской округ	15720000	Халеевичское СП	с. Внуковичи, ул. Озерная 24	52.623860, 31.911777
2030	Новозыбковский городской округ	15720000	Халеевичское СП	с. Внуковичи, ул. Советская 81	52.620456, 31.908339
2031	Новозыбковский городской округ	15720000	Халеевичское СП	с. Внуковичи, ул. Советская 69	52.616608, 31.909354
2032	Новозыбковский городской округ	15720000	Халеевичское СП	с. Внуковичи, ул. Советская 53	52.615570, 31.909602
2033	Новозыбковский городской округ	15720000	Халеевичское СП	с. Внуковичи, ул. Советская 51	52.618286, 31.908518
2034	Новозыбковский городской округ	15720000	Халеевичское СП	с. Внуковичи, ул. Кирова 6	52.613269, 31.908486
2035	Новозыбковский городской округ	15720000	Халеевичское СП	с. Внуковичи, ул. Садовая 33	52.612695, 31.913508
2036	Новозыбковский городской округ	15720000	Халеевичское СП	с. Внуковичи, пер. Школьный 4	52.614289, 31.912065
2037	Новозыбковский городской округ	15720000	Тростанское СП	п. Дружба	52.510888, 32.015382
2038	Новозыбковский городской округ	15720000	Тростанское СП	с. Тростань, ул.Х.Сибирский 2	52.524944, 32.015211
2039	Новозыбковский городской округ	15720000	Тростанское СП	с. Тростань, ул. Ленина 2	52.524084, 32.012777
2040	Новозыбковский городской округ	15720000	Тростанское СП	с. Тростань, ул. Ленина 14	52.522665, 32.012696
2041	Новозыбковский городской округ	15720000	Тростанское СП	с. Тростань, ул. Совхозная 9	52.525991, 32.011241
2042	Новозыбковский городской округ	15720000	Тростанское СП	с. Тростань, ул. Совхозная 3	52.526312, 32.010231
2043	Новозыбковский городской округ	15720000	Тростанское СП	с. Тростань, ул. Х.Сибирский 17	52.525503, 32.011176
2044	Новозыбковский городской округ	15720000	Тростанское СП	с. Тростань, ул. Молодежная 8	52.524894, 32.009784
2045	Новозыбковский городской округ	15720000	Тростанское СП	с. Тростань, ул. Молодежная 18	52.521749, 32.010402
2046	Новозыбковский городской округ	15720000	Тростанское СП	с. Тростань, ул. Новая 4	52.526358, 32.008465
2047	Новозыбковский городской округ	15720000	Тростанское СП	с. Тростань, ул.Х.Сибирский 103	52.524155, 32.007845
2048	Новозыбковский городской округ	15720000	Тростанское СП	с. Тростань, ул.Х.Сибирский 57	52.522392, 32.008115
2049	Новозыбковский городской округ	15720000	Тростанское СП	с. Тростань, ул.Х.Сибирский 49	52.521262, 32.008895
2050	Новозыбковский городской округ	15720000	Тростанское СП	с. Тростань, ул.Х.Сибирский 61	52.524155, 32.007845

№ п/п	Муниципальный район/городской округ	ОКТМО	Наименование административно-территориальной единицы	Адрес	Географические координты
2051	Новозыбковский городской округ	15720000	Тростанское СП	с. Тростань, ул.Х.Сибирский 71	52.524997, 32.001770
2052	Новозыбковский городской округ	15720000	Тростанское СП	с. Тростань, ул.Х.Сибирский 105	52.524155, 32.007845
2053	Новозыбковский городской округ	15720000	Тростанское СП	с. Тростань, ул.Х.Сибирский 37	52.519912, 32.009903
2054	Новозыбковский городской округ	15720000	Тростанское СП	с. Тростань, ул.Москва	52.529393, 32.018014
2055	Новозыбковский городской округ	15720000	Тростанское СП	х. Величка, ул. Железнодорожная 22	52.530978, 32.013398
2056	Новозыбковский городской округ	15720000	Тростанское СП	х. Величка, ул. Железнодорожная 29	52.530350, 32.007433
2057	Новозыбковский городской округ	15720000	Тростанское СП	х. Величка, ул. Железнодорожная 46	52.531179, 32.000110
2058	Новозыбковский городской округ	15720000	Тростанское СП	х. Величка, ул. Железнодорожная 60	52.531187, 31.997520
2059	Новозыбковский городской округ	15720000	Тростанское СП	х. Величка, ул. Железнодорожная 80	52.532718, 31.990696
2060	Новозыбковский городской округ	15720000	Старокривецкое СП	с. Старый Кривец, ул. Центральная 6	52.533590, 32.196464
2061	Новозыбковский городской округ	15720000	Старокривецкое СП	с. Старый Кривец, ул. Центральная 3	52.533507, 32.197596
2062	Новозыбковский городской округ	15720000	Старокривецкое СП	с. Старый Кривец, ул. Центральная 25	52.532872, 32.197470
2063	Новозыбковский городской округ	15720000	Старокривецкое СП	с. Старый Кривец, ул. Центральная 22	52.532061, 32.196913
2064	Новозыбковский городской округ	15720000	Старокривецкое СП	с. Старый Кривец, ул. Центральная 18	52.531004, 32.196707
2065	Новозыбковский городской округ	15720000	Старокривецкое СП	с. Старый Кривец, ул. Центральная 31	52.533257, 32.198132
2066	Новозыбковский городской округ	15720000	Старокривецкое СП	с. Старый Кривец, ул. Центральная 9	52.532642, 32.196249
2067	Новозыбковский городской округ	15720000	Старокривецкое СП	с. Старый Кривец, ул. Центральная 14	52.531316, 32.195781
2068	Новозыбковский городской округ	15720000	Старокривецкое СП	с. Старый Кривец, ул. Приозерная 41	52.533787, 32.200426
2069	Новозыбковский городской округ	15720000	Старокривецкое СП	с. Старый Кривец, ул. Приозерная 45	52.533787, 32.200426
2070	Новозыбковский городской округ	15720000	Старокривецкое СП	с. Старый Кривец, ул. Приозерная 49	52.535846, 32.199927
2071	Новозыбковский городской округ	15720000	Старокривецкое СП	с. Старый Кривец, ул. Приозерная 53	52.537740, 32.198941
2072	Новозыбковский городской округ	15720000	Старокривецкое СП	с. Старый Кривец, ул. Приозерная 34	52.539513, 32.198695
2073	Новозыбковский городской округ	15720000	Старокривецкое СП	с. Старый Кривец, ул. Приозерная 28	52.541197, 32.197462
2074	Новозыбковский городской округ	15720000	Старокривецкое СП	с. Старый Кривец, ул. Восточная 2	52.529453, 32.206570
2075	Новозыбковский городской округ	15720000	Старокривецкое СП	с. Старый Кривец, ул. Восточная 12	52.528943, 32.205004
2076	Новозыбковский городской округ	15720000	Старокривецкое СП	с. Старый Кривец, ул. Восточная 26	52.529067, 32.206055
2077	Новозыбковский городской округ	15720000	Старокривецкое СП	с. Старый Кривец, ул. Восточная 38	52.529224, 32.206774
2078	Новозыбковский городской округ	15720000	Старокривецкое СП	с. Старый Кривец, ул. Восточная 63	52.529440, 32.207622
2079	Новозыбковский городской округ	15720000	Старокривецкое СП	с. Старый Кривец, ул. Восточная 53	52.529787, 32.208920
2080	Новозыбковский городской округ	15720000	Старокривецкое СП	с. Старый Кривец, ул. Восточная 43	52.530153, 32.210405
2081	Новозыбковский городской округ	15720000	Старокривецкое СП	с. Старый Кривец, ул. Восточная 35	52.530663, 32.212411
2082	Новозыбковский городской округ	15720000	Старокривецкое СП	с. Старый Кривец, ул. Строительная 4	52.531754, 32.207540
2083	Новозыбковский городской округ	15720000	Старокривецкое СП	с. Старый Кривец, ул. Садовая 2/1	52.532510, 32.211358
2084	Новозыбковский городской округ	15720000	Старокривецкое СП	с. Старый Кривец, ул. Садовая 2	52.532510, 32.211358

№ п/п	Муниципальный район/городской округ	ОКТМО	Наименование административно-территориальной единицы	Адрес	Географические координты
2085	Новозыбковский городской округ	15720000	Старокривецкое СП	с. Старый Кривец, ул. Голодеда 18	52.531349, 32.208942
2086	Новозыбковский городской округ	15720000	Старокривецкое СП	с. Старый Кривец, ул. Голодеда 10	52.533048, 32.208837
2087	Новозыбковский городской округ	15720000	Старокривецкое СП	с. Старый Кривец, ул. Голодеда 4	52.531649, 32.209148
2088	Новозыбковский городской округ	15720000	Старокривецкое СП	с. Старый Кривец, ул. Голодеда 2/2	52.533929, 32.208793
2089	Новозыбковский городской округ	15720000	Старокривецкое СП	с. Старый Кривец, ул. Школьная 21	52.534944, 32.204058
2090	Новозыбковский городской округ	15720000	Старокривецкое СП	с. Старый Кривец, ул. Школьная 16	52.533754, 32.205505
2091	Новозыбковский городской округ	15720000	Старокривецкое СП	с. Старый Кривец, ул. Школьная 11	52.532494, 32.204729
2092	Новозыбковский городской округ	15720000	Старокривецкое СП	с. Старый Кривец, ул. Школьная 2	52.530412, 32.204448
2093	Новозыбковский городской округ	15720000	Старокривецкое СП	с. Старый Кривец, ул. Приозерная 24	52.531084, 32.201237
2094	Новозыбковский городской округ	15720000	Старокривецкое СП	с. Старый Кривец, ул.Приозерная 19	52.533787, 32.200426
2095	Новозыбковский городской округ	15720000	Старокривецкое СП	с. Старый Кривец, ул. Приозерная 7	52.537852, 32.198859
2096	Новозыбковский городской округ	15720000	Старокривецкое СП	с. Старый Кривец, ул. Приозерная 10	52.537092, 32.198859
2097	Новозыбковский городской округ	15720000	Старокривецкое СП	с. Каташин, ул. Луговая д.19	52.591607, 32.156292
2098	Новозыбковский городской округ	15720000	Старокривецкое СП	с. Каташин, ул. Новая (возле магазина)	52.592279, 32.155850
2099	Новозыбковский городской округ	15720000	Старокривецкое СП	с. Каташин, ул. Новая д.13	52.592279, 32.155850
2100	Новозыбковский городской округ	15720000	Старокривецкое СП	с. Каташин, ул. Новая д.5	52.594412, 32.158063
2101	Новозыбковский городской округ	15720000	Старокривецкое СП	с. Каташин, ул. Молодежная д.5	52.594474, 32.159516
2102	Новозыбковский городской округ	15720000	Старокривецкое СП	с. Каташин, ул. Полевая д.2	52.593183, 32.161998
2103	Новозыбковский городской округ	15720000	Старокривецкое СП	с. Каташин, ул. Полевая д.10	52.594554, 32.162708
2104	Новозыбковский городской округ	15720000	Старокривецкое СП	с. Каташин, ул. Гагарина д.66	52.593545, 32.180713
2105	Новозыбковский городской округ	15720000	Старокривецкое СП	с. Каташин, ул. Гагарина д.90	52.593521, 32.176763
2106	Новозыбковский городской округ	15720000	Старокривецкое СП	с. Каташин, ул. Гагарина д.63	52.593837, 32.173214
2107	Новозыбковский городской округ	15720000	Старокривецкое СП	с. Каташин, ул. Гагарина д.60	52.594572, 32.171045
2108	Новозыбковский городской округ	15720000	Старокривецкое СП	с. Каташин, ул. Советская д.1	52.597522, 32.163247
2109	Новозыбковский городской округ	15720000	Старокривецкое СП	с. Каташин, ул. Советская д.22	52.597948, 32.162044
2110	Новозыбковский городской округ	15720000	Старокривецкое СП	с. Каташин, ул. Советская д.28	52.599264, 32.159751
2111	Новозыбковский городской округ	15720000	Старокривецкое СП	с. Каташин, ул. Советская д.44	52.601119, 32.159116
2112	Новозыбковский городской округ	15720000	Старокривецкое СП	с. Каташин, ул. Советская д. 56	52.601941, 32.161149
2113	Новозыбковский городской округ	15720000	Старокривецкое СП	с. Каташин, ул. Советская д. 64	52.602624, 32.162563
2114	Новозыбковский городской округ	15720000	Старокривецкое СП	с. Каташин, ул. Гагарина д. 13	52.595022, 32.164242
2115	Новозыбковский городской округ	15720000	Старокривецкое СП	с. Каташин, ул. Гагарина д. 23	52.595263, 32.167372
2116	Новозыбковский городской округ	15720000	Старокривецкое СП	с. Каташин, ул. Гагарина 48	52.594311, 32.185319
2117	Новозыбковский городской округ	15720000	Старокривецкое СП	с. Каташин, пер. Молодежный д. 5	52.597992, 32.157366
2118	Новозыбковский городской округ	15720000	Старокривецкое СП	с. Каташин, ул. Молодежная д. 23	52.597127, 32.156121

№ п/п	Муниципальный район/городской округ	ОКТМО	Наименование административно-территориальной единицы	Адрес	Географические координты
2119	Новозыбковский городской округ	15720000	Старокривецкое СП	с. Каташин, ул. Молодежная д.15	52.596248, 32.154984
2120	Новозыбковский городской округ	15720000	Старокривецкое СП	с. Каташин, ул. Луговая д. 4	52.593511, 32.154693
2121	Новозыбковский городской округ	15720000	Замишевское СП	с. Белый Колодец, ул. Колхозная 6	52.612802, 32.103585
2122	Новозыбковский городской округ	15720000	Замишевское СП	с. Белый Колодец, ул. Колхозная 4	52.611104, 32.101568
2123	Новозыбковский городской округ	15720000	Замишевское СП	с. Белый Колодец, ул. Верхняя 5	52.612711, 32.097753
2124	Новозыбковский городской округ	15720000	Замишевское СП	с. Белый Колодец, ул. Садовая 14	52.611641, 32.092703
2125	Новозыбковский городской округ	15720000	Замишевское СП	с. Белый Колодец, ул. Садовая 13	52.612670, 32.093724
2126	Новозыбковский городской округ	15720000	Замишевское СП	с. Белый Колодец, ул. Садовая 6	52.613692, 32.094892
2127	Новозыбковский городской округ	15720000	Замишевское СП	с. Белый Колодец, ул. Лесная 11	52.613512, 32.092926
2128	Новозыбковский городской округ	15720000	Замишевское СП	с. Белый Колодец, ул. Лесная 26	52.612590, 32.092063
2129	Новозыбковский городской округ	15720000	Замишевское СП	с. Манюки, ул. Советская 47	52.571343, 32.101316
2130	Новозыбковский городской округ	15720000	Замишевское СП	с. Манюки, ул. Советская 16	52.578540, 32.085311
2131	Новозыбковский городской округ	15720000	Замишевское СП	с. Манюки, ул. Советская 24	52.575236, 32.092915
2132	Новозыбковский городской округ	15720000	Замишевское СП	с. Манюки, ул. Первомайская 44	52.582227, 32.076428
2133	Новозыбковский городской округ	15720000	Замишевское СП	с. Манюки, ул. Советская 13	52.582007, 32.082937
2134	Новозыбковский городской округ	15720000	Замишевское СП	с. Манюки, ул. Первомайская 82	52.584759, 32.071634
2135	Новозыбковский городской округ	15720000	Замишевское СП	с. Манюки, ул. Первомайская 35	52.582227, 32.076428
2136	Новозыбковский городской округ	15720000	Замишевское СП	с. Манюки, ул. Первомайская 29	52.580365, 32.076900
2137	Новозыбковский городской округ	15720000	Замишевское СП	с. Манюки, ул. Первомайская 7	52.577777, 32.076642
2138	Новозыбковский городской округ	15720000	Замишевское СП	с. Манюки, ул. Приозерная 13	52.577330, 32.078038
2139	Новозыбковский городской округ	15720000	Замишевское СП	с. Манюки, ул. Садовая 11	52.575138, 32.077428
2140	Новозыбковский городской округ	15720000	Замишевское СП	с. Манюки, ул. Садовая 5	52.573101, 32.078650
2141	Новозыбковский городской округ	15720000	Замишевское СП	с. Манюки, ул. Приозерная 25	52.576322, 32.076868
2142	Новозыбковский городской округ	15720000	Замишевское СП	с. Манюки, ул.Высокий Борок	52.569111, 32.076099
2143	Новозыбковский городской округ	15720000	Замишевское СП	с. Манюки, ул.Высокий Борок 14	52.567244, 32.077472
2144	Новозыбковский городской округ	15720000	Замишевское СП	с. Манюки, ул. Молодежная 4	52.574097, 32.075165
2145	Новозыбковский городской округ	15720000	Замишевское СП	с. Манюки, ул.Высокий Борок 6	52.569111, 32.076099
2146	Новозыбковский городской округ	15720000	Деменское СП	с. Деменка, ул. 50-лет Октября 37	52.493017, 31.860584
2147	Новозыбковский городской округ	15720000	Деменское СП	с. Деменка, ул. 50-лет Октября 27	52.493017, 31.860584
2148	Новозыбковский городской округ	15720000	Деменское СП	с. Деменка, ул. 50-лет Октября 3	52.490906, 31.859291
2149	Новозыбковский городской округ	15720000	Деменское СП	с. Деменка, пер. Школьный напротив 4	52.490911, 31.855104
2150	Новозыбковский городской округ	15720000	Деменское СП	с. Деменка, ул. Героев 1	52.488202, 31.859362
2151	Новозыбковский городской округ	15720000	Деменское СП	с. Деменка, ул. Героев 15	52.487440, 31.854386
2152	Новозыбковский городской округ	15720000	Деменское СП	с. Деменка, ул. Героев 33	52.486760, 31.849409

№ п/п	Муниципальный район/городской округ	ОКТМО	Наименование административно-территориальной единицы	Адрес	Географические координты
2153	Новозыбковский городской округ	15720000	Деменское СП	с. Деменка, ул. Гагарина напротив 2	52.486464, 31.854547
2154	Новозыбковский городской округ	15720000	Деменское СП	с. Деменка, ул. Гагарина напротив 13	52.486464, 31.854547
2155	Новозыбковский городской округ	15720000	Деменское СП	с. Деменка, ул. Гагарина напротив 30	52.486464, 31.854547
2156	Новозыбковский городской округ	15720000	Деменское СП	с. Деменка, ул. Музыкина 10	52.488209, 31.861910
2157	Новозыбковский городской округ	15720000	Деменское СП	с. Деменка, ул. Музыкина 13	52.488164, 31.863153
2158	Новозыбковский городской округ	15720000	Деменское СП	с. Деменка, ул. Музыкина 32	52.488313, 31.864527
2159	Новозыбковский городской округ	15720000	Деменское СП	с. Деменка, ул. Лесная 26	52.489014, 31.864276
2160	Новозыбковский городской округ	15720000	Деменское СП	с. Деменка, ул.Соц. городок	52.487329, 31.860892
2161	Новозыбковский городской округ	15720000	Деменское СП	с. Деменка, ул. 50-лет Октября 4	52.490906, 31.859291
2162	Новозыбковский городской округ	15720000	Деменское СП	с. Деменка, ул. 50-лет Октября 12	52.490906, 31.859291
2163	Новозыбковский городской округ	15720000	Халеевичское СП	п. Дедовский ул. Партизанская д.18	52.596367, 31.932970
2164	Новозыбковский городской округ	15720000	Халеевичское СП	п. Дедовский ул. Партизанская д.8	52.602829, 31.932608
2165	Новозыбковский городской округ	15720000	Тростанское СП	д. Дубровка ул. Заречная д.8	52.448339, 31.999688
2166	Новозыбковский городской округ	15720000	Тростанское СП	д. Дубровка ул. Заречная д.16	52.449419, 32.004919
2167	Новозыбковский городской округ	15720000	Тростанское СП	с. Дубровка, перекр. ул.Заречная/главн.дор.	52.446656, 31.997164
2168	Новозыбковский городской округ	15720000	Тростанское СП	с. Дубровка, перекр. глав. дор. + почт.отд.	52.445878, 32.001453
2169	Новозыбковский городской округ	15720000	Шеломовское СП	с. Журавки ул. Центральная д.15	52.654744, 31.771041
2170	Новозыбковский городской округ	15720000	Шеломовское СП	с. Журавки ул. Центральная д.25	52.653713, 31.772114
2171	Новозыбковский городской округ	15720000	Шеломовское СП	с. Журавки ул. Центральная д.33	52.653713, 31.772114
2172	Новозыбковский городской округ	15720000	Шеломовское СП	с. Журавки ул. Набережная д.33	52.655312, 31.766171
2173	Новозыбковский городской округ	15720000	Шеломовское СП	с. Карна ул. Центральная д.18	52.562599, 31.787257
2174	Новозыбковский городской округ	15720000	Шеломовское СП	с. Карна ул. Центральная д.30	52.562821, 31.787052
2175	Новозыбковский городской округ	15720000	Шеломовское СП	с. Карна ул. Центральная д.44	52.565345, 31.783738
2176	Новозыбковский городской округ	15720000	Шеломовское СП	с. Корчи ул. Партизанская д.35	52.611834, 31.787039
2177	Новозыбковский городской округ	15720000	Шеломовское СП	с. Корчи ул. Партизанская д.27	52.608199, 31.783600
2178	Новозыбковский городской округ	15720000	Верещакское СП	с. Несвоевка ул. Приозерная д.5	52.717444, 31.606585
2179	Новозыбковский городской округ	15720000	Верещакское СП	с. Несвоевка ул. Приозерная д.15	52.716312, 31.606723
2180	Новозыбковский городской округ	15720000	Верещакское СП	с. Несвоевка ул. Приозерная д.27	52.715191, 31.607753
2181	Новозыбковский городской округ	15720000	Верещакское СП	с. Несвоевка ул. Приозерная д.9	52.713549, 31.609384
2182	Новозыбковский городской округ	15720000	Верещакское СП	с. Несвоевка ул. Центральная д.1	52.716706, 31.605707
2183	Новозыбковский городской округ	15720000	Верещакское СП	с. Несвоевка ул. Центральная д.8	52.716497, 31.604612
2184	Новозыбковский городской округ	15720000	Верещакское СП	с. Несвоевка ул. Центральная д.27	52.715729, 31.603089
2185	Новозыбковский городской округ	15720000	Верещакское СП	с. Несвоевка ул. Центральная д.41	52.714999, 31.601866
2186	Новозыбковский городской округ	15720000	Верещакское СП	с. Несвоевка ул. Центральная д.55	52.714471, 31.600935

№ п/п	Муниципальный район/городской округ	ОКТМО	Наименование административно-территориальной единицы	Адрес	Географические координты
2187	Новозыбковский городской округ	15720000	Верещакское СП	с. Несвоевка ул. Центральная д.38	52.713513, 31.599291
2188	Новозыбковский городской округ	15720000	Старобобовичское СП	с. Ясная Поляна ул. Центральная	52.582700, 31.777759
2189	Новозыбковский городской округ	15720000	Старобобовичское СП	с. Гривки ул. Озерная	52.592626, 31.758436
2190	Новозыбковский городской округ	15720000	Старобобовичское СП	с. Гатка ул. Лесная д.7	52.594359, 31.776852
2191	Городской округ г. Сельцо	15725000	Городской округ г. Сельцо	ул. Советская,8,17,30	53.371560, 34.099892
2192	Городской округ г. Сельцо	15725000	Городской округ г. Сельцо	2й пер.60лет Октября	53.3700468 34.097434
2193	Городской округ г. Сельцо	15725000	Городской округ г. Сельцо	1й пер.60лет Октября	53.371468 34.097610
2194	Городской округ г. Сельцо	15725000	Городской округ г. Сельцо	60лет Октября	53.373718 34.099886
2195	Городской округ г. Сельцо	15725000	Городской округ г. Сельцо	Ул.Лягина (четная сторона)	53.370457 34.090693
2196	Городской округ г. Сельцо	15725000	Городской округ г. Сельцо	ул. Кирова 8,24	53.368986 34.102376
2197	Городской округ г. Сельцо	15725000	Городской округ г. Сельцо	ул. Куйбышева,10	53.370173 34.102177
2198	Городской округ г. Сельцо	15725000	Городской округ г. Сельцо	ул. Мейпариани,11	53.370151 34.103614
2199	Городской округ г. Сельцо	15725000	Городской округ г. Сельцо	ул. Чкалова.6а	53.368169 34.104198
2200	Городской округ г. Сельцо	15725000	Городской округ г. Сельцо	Пер. Кирова 5,15	53.368036 34.102701
2201	Городской округ г. Сельцо	15725000	Городской округ г. Сельцо	ул. Кочевига	53.365140 34102149
2202	Городской округ г. Сельцо	15725000	Городской округ г. Сельцо	ул. Чкалова 20,35,47,63,75	53.361812 34.104136
2203	Городской округ г. Сельцо	15725000	Городской округ г. Сельцо	пер. Чкалова 5,23,39	53.364090 34.103878
2204	Городской округ г. Сельцо	15725000	Городской округ г. Сельцо	ул. Матросова	53.361334 34.106058
2205	Городской округ г. Сельцо	15725000	Городской округ г. Сельцо	ул. Набережная 2,14	53.358828 34.109019
2206	Городской округ г. Сельцо	15725000	Городской округ г. Сельцо	ул. Речная,1	53.357223 34.108241
2207	Городской округ г. Сельцо	15725000	Городской округ г. Сельцо	Пер. Речной	53.357787 34.107675
2208	Городской округ г. Сельцо	15725000	Городской округ г. Сельцо	ул. Безымянная 5,13	53.362821, 34.081756
2209	Городской округ г. Сельцо	15725000	Городской округ г. Сельцо	Пер. Матросова	53.362511 34.107801
2210	Городской округ г. Сельцо	15725000	Городской округ г. Сельцо	ул. Коршунова 23,25	53.360818 34.110738
2211	Городской округ г. Сельцо	15725000	Городской округ г. Сельцо	пер. Безымянный,10	53.360377 34.110073
2212	Городской округ г. Сельцо	15725000	Городской округ г. Сельцо	ул. 3 Интернационала 4,28	53.368899 34.108192
2213	Городской округ г. Сельцо	15725000	Городской округ г. Сельцо	пер. Лесной 8, 29	53.367908 34.107616
2214	Городской округ г. Сельцо	15725000	Городской округ г. Сельцо	ул. Лесная 2а	53.367272 34.1025582
2215	Городской округ г. Сельцо	15725000	Городской округ г. Сельцо	пер. Дружбы,8	53.363978 34.108968
2216	Городской округ г. Сельцо	15725000	Городской округ г. Сельцо	ул. Дружбы,8	53.361898 34.113442
2217	Городской округ г. Сельцо	15725000	Городской округ г. Сельцо	ул. Пушкина 9,19,24,41,51	53.363860 34.111238
2218	Городской округ г. Сельцо	15725000	Городской округ г. Сельцо	пер. Пушкина 1,19	53.365047 34.109843
2219	Городской округ г. Сельцо	15725000	Городской округ г. Сельцо	ул. Кремлевская 3,14,30,38	53.368645 34.112984
2220	Городской округ г. Сельцо	15725000	Городской округ г. Сельцо	ул. Калинина 2,10,18,30	53.366194 34.111595
2221	Городской округ г. Сельцо	15725000	Городской округ г. Сельцо	пер. Калинина 2,9	53.365658 34.112027
2222	Городской округ г. Сельцо	15725000	Городской округ г. Сельцо	ул. Луговая 7,22,34,44	53.367630 34.116114
2223	Городской округ г. Сельцо	15725000	Городской округ г. Сельцо	пер. Луговой 11,23	53.365887 34.116069
2224	Городской округ г. Сельцо	15725000	Городской округ г. Сельцо	ул. Советская 83,103	53.368581 34.116487
2225	Городской округ г. Сельцо	15725000	Городской округ г. Сельцо	пер. Ворошилова 7,15,21	53.369388 34.117188
2226	Городской округ г. Сельцо	15725000	Городской округ г. Сельцо	ул. Ворошилова	53.372144 34.114475
2227	Городской округ г. Сельцо	15725000	Городской округ г. Сельцо	ул. Калинина 36,48,64,70,78	53.372474 34.116467
2228	Городской округ г. Сельцо	15725000	Городской округ г. Сельцо	ул. Строителей	53.379122 34.113730
2229	Городской округ г. Сельцо	15725000	Городской округ г. Сельцо	ул. Молодежная	53.391905 34.030510
2230	Городской округ г. Сельцо	15725000	Городской округ г. Сельцо	ул./ пер Суворова	53.392687 34028613
2231	Городской округ г. Сельцо	15725000	Городской округ г. Сельцо	ул. Мичурина	53.393269 34.023072
2232	Городской округ г. Сельцо	15725000	Городской округ г. Сельцо	ул. Свободы	53.395228 34.023107
2233	Городской округ г. Сельцо	15725000	Городской округ г. Сельцо	пер. Свободы	53.395228 34.023107
2234	Городской округ г. Сельцо	15725000	Городской округ г. Сельцо	ул. Озерная	53.395271 34.025605

№ п/п	Муниципальный район/городской округ	ОКТМО	Наименование административно-территориальной единицы	Адрес	Географические координты
2235	Городской округ г. Сельцо	15725000	Городской округ г. Сельцо	ул. Мира	53.393408 34.020071
2236	Городской округ г. Сельцо	15725000	Городской округ г. Сельцо	Ул. Школьная	53.393693 34.019281
2237	Городской округ г. Сельцо	15725000	Городской округ г. Сельцо	ул. 17 Победы	53.395905 34.016936
2238	Городской округ г. Сельцо	15725000	Городской округ г. Сельцо	Ул. Пионерская	53.395454 34.014367
2239	Городской округ г. Сельцо	15725000	Городской округ г. Сельцо	ул. Маяковского	53.395610 34.012310
2240	Городской округ г. Сельцо	15725000	Городской округ г. Сельцо	ул. 17 Сентября	53.391835 34.021131
2241	Городской округ г. Сельцо	15725000	Городской округ г. Сельцо	Пер. 1-й Колхозный,2	53.393464 34.010169
2242	Городской округ г. Сельцо	15725000	Городской округ г. Сельцо	Ул. Колхозная,2	53.392808 34.012007
2243	Городской округ г. Сельцо	15725000	Городской округ г. Сельцо	Пер.2-й Колхозный	53.3918 34.0156
2244	Городской округ г. Сельцо	15725000	Городской округ г. Сельцо	Ул. Гагарина	53.400254 34.021859
2245	Городской округ г. Сельцо	15725000	Городской округ г. Сельцо	Пер. Гагарина	53.399212 34.020969
2246	Городской округ г. Сельцо	15725000	Городской округ г. Сельцо	Ул. Суворова	53.391002 34.029045
2247	Городской округ г. Сельцо	15725000	Городской округ г. Сельцо	пер. Новый	53.391647 34.027312
2248	Городской округ г. Сельцо	15725000	Городской округ г. Сельцо	пер. 17 Сентября	53.389794 34.024787
2249	Городской округ г. Сельцо	15725000	Городской округ г. Сельцо	ул. Первомайская 2,18,34,54	53.368588 34.089026
2250	Городской округ г. Сельцо	15725000	Городской округ г. Сельцо	пер. Первомайский 20г,18,30	53.3915 34.0289
2251	Городской округ г. Сельцо	15725000	Городской округ г. Сельцо	ул. Моховая 1б,7,12,27,48	53.366508 34.087247
2252	Городской округ г. Сельцо	15725000	Городской округ г. Сельцо	ул. Пролетарская 4,12,24,49,62,70,76	53.361812 34.083609
2253	Городской округ г. Сельцо	15725000	Городской округ г. Сельцо	пер.Пролетарский 3,11,21	53.367846 34.091900
2254	Городской округ г. Сельцо	15725000	Городской округ г. Сельцо	ул. Красноармейская 6,14,22,30,34	53.365633 34.090023
2255	Городской округ г. Сельцо	15725000	Городской округ г. Сельцо	пер. Красноармейский	53.364418 34.091478
2256	Городской округ г. Сельцо	15725000	Городской округ г. Сельцо	пер. 22 Партсъезда	53.363902 34.090957
2257	Городской округ г. Сельцо	15725000	Городской округ г. Сельцо	ул. Комсомольская,4	53.366874 34.095179
2258	Городской округ г. Сельцо	15725000	Городской округ г. Сельцо	ул.22-го Партсъезда 2,20,51,65	53.365396 34.092469
2259	Городской округ г. Сельцо	15725000	Городской округ г. Сельцо	ул. Брянская 5,11,21,31	53.364466 34.084022
2260	Городской округ г. Сельцо	15725000	Городской округ г. Сельцо	ул. Октябрьская 1,11,22,32	53.363201 34.081847
2261	Городской округ г. Сельцо	15725000	Городской округ г. Сельцо	ул. Киевская	53.361651 34.082450
2262	Городской округ г. Сельцо	15725000	Городской округ г. Сельцо	ул. Пролетарская	53.363859 34.085612
2263	Городской округ г. Сельцо	15725000	Городской округ г. Сельцо	ул. Московская 2,18,34,42	53.360453 34.084175
2264	Городской округ г. Сельцо	15725000	Городской округ г. Сельцо	ул. Зубарева 2,12,19	53.360903 34.089080
2265	Городской округ г. Сельцо	15725000	Городской округ г. Сельцо	ул. Орловская 7,15,22,39	53.361065 34.086834
2266	Городской округ г. Сельцо	15725000	Городской округ г. Сельцо	пер. Орловский	53.362210 34.089349
2267	Городской округ г. Сельцо	15725000	Городской округ г. Сельцо	уУл. Парковая 2,15,28	53.361310 34.091120
2268	Городской округ г. Сельцо	15725000	Городской округ г. Сельцо	пер. Парковый 2а,16а	53.358869 34.090937
2269	Городской округ г. Сельцо	15725000	Городской округ г. Сельцо	ул. Южная 6,17	53.358045 34.095925
2270	Городской округ г. Сельцо	15725000	Городской округ г. Сельцо	ул. Ленина 5,13,25	53.366792 34.096416
2271	Городской округ г. Сельцо	15725000	Городской округ г. Сельцо	1-й Ленинский пер.	53.363204 34.099365
2272	Городской округ г. Сельцо	15725000	Городской округ г. Сельцо	2-й Ленинский пер.	53.363919 34.100183
2273	Городской округ г. Сельцо	15725000	Городской округ г. Сельцо	3-й Ленинский пер.	53.364531 34.100425
2274	Городской округ г. Сельцо	15725000	Городской округ г. Сельцо	ул. Деснянская 48,2	53.360780 34.048683
2275	Городской округ г. Сельцо	15725000	Городской округ г. Сельцо	пер. Деснянский 7	53.360770 34.059139
2276	Городской округ г. Сельцо	15725000	Городской округ г. Сельцо	мкр. Новостройка 7	53.373933 34.105932
2277	Городской округ г. Сельцо	15725000	Городской округ г. Сельцо	ул. Сенная	53.358797 34.140203
2278	Городской округ г. Сельцо	15725000	Городской округ г. Сельцо	пер. Сенный	53.359405 34.140886

№ п/п	Муниципальный район/городской округ	ОКТМО	Наименование административно-территориальной единицы	Адрес	Географические координты
2279	Городской округ г. Сельцо	15725000	Городской округ г. Сельцо	ул. Дачная	53.357336 34.142449
2280	Городской округ г. Стародуб	15750000	г. Стародуб	пер. Больничный, 6-Б	52.587353, 32.777045
2281	Городской округ г. Стародуб	15750000	г. Стародуб	пер. Вознесенский, 8	52.591820, 32.756746
2282	Городской округ г. Стародуб	15750000	г. Стародуб	пер. Вокзальный, 6-А	52.594774, 32.756592
2283	Городской округ г. Стародуб	15750000	г. Стародуб	пер. Гомельский, 2	52.593481, 32.742727
2284	Городской округ г. Стародуб	15750000	г. Стародуб	пер. Горького, 2	52.583424, 32.768814
2285	Городской округ г. Стародуб	15750000	г. Стародуб	пер. Зеленый, 1	52.571382, 32.769370
2286	Городской округ г. Стародуб	15750000	г. Стародуб	пер. Кабанова, 14	52.577504, 32.744949
2287	Городской округ г. Стародуб	15750000	г. Стародуб	пер. Казачий, 3	52.594703, 32.743449
2288	Городской округ г. Стародуб	15750000	г. Стародуб	пер. Карла Маркса, 3	52.585884, 32.743223
2289	Городской округ г. Стародуб	15750000	г. Стародуб	пер. Кирова, 12	52.590570, 32.769353
2290	Городской округ г. Стародуб	15750000	г. Стародуб	пер. Клинцовский, 2	52.579551, 32.743508
2291	Городской округ г. Стародуб	15750000	г. Стародуб	пер. Коммунальный, 1-А	52.583148, 32.755457
2292	Городской округ г. Стародуб	15750000	г. Стародуб	пер. свемольский, 1	52.576433, 32.782200
2293	Городской округ г. Стародуб	15750000	г. Стародуб	пер. Кооперативный, 7	52.586655, 32.749672
2294	Городской округ г. Стародуб	15750000	г. Стародуб	пер. Красноармейский, 12	52.590779 32.764778
2295	Городской округ г. Стародуб	15750000	г. Стародуб	пер. Крестьянский, 53	52.575239, 32.786245
2296	Городской округ г. Стародуб	15750000	г. Стародуб	пер. Куйбышева, 10	52.570053 32.761010
2297	Городской округ г. Стародуб	15750000	г. Стародуб	пер. Ленина, 3	52.575537, 32.741542
2298	Городской округ г. Стародуб	15750000	г. Стародуб	пер. Луговой, 2	52.579657, 32.746897
2299	Городской округ г. Стародуб	15750000	г. Стародуб	пер. Луначарского, 3-А	52.580188, 32.768779
2300	Городской округ г. Стародуб	15750000	г. Стародуб	пер. Матросова, 6	52.571008, 32.762858
2301	Городской округ г. Стародуб	15750000	г. Стародуб	пер. Маяковского, 1	52.586270, 32.754906
2302	Городской округ г. Стародуб	15750000	г. Стародуб	пер. Мирный, 6	52.582134, 32.764006
2303	Городской округ г. Стародуб	15750000	г. Стародуб	пер. Мичурина, 1	52.592375, 32.752463
2304	Городской округ г. Стародуб	15750000	г. Стародуб	пер. Московский, 9	52.591291, 32.762593
2305	Городской округ г. Стародуб	15750000	г. Стародуб	пер. Набережный, 1	52.579021, 32.764856
2306	Городской округ г. Стародуб	15750000	г. Стародуб	пер. Новый, 5	52.589731, 32.768131
2307	Городской округ г. Стародуб	15750000	г. Стародуб	пер. Пролетарский, 5-А	52.582267, 32.764884
2308	Городской округ г. Стародуб	15750000	г. Стародуб	пер. Пионерский, 13	52.589180, 32.754369
2309	Городской округ г. Стародуб	15750000	г. Стародуб	пер. Пионерский, 37	52.591055, 32.750517
2310	Городской округ г. Стародуб	15750000	г. Стародуб	пер. Погарский, 1	52.575415, 32.771391
2311	Городской округ г. Стародуб	15750000	г. Стародуб	пер. Пожарный, 2	52.585728, 32.763843
2312	Городской округ г. Стародуб	15750000	г. Стародуб	пер. Пушкина, 2	52.581462, 32.765781

№ п/п	Муниципальный район/городской округ	ОКТМО	Наименование административно-территориальной единицы	Адрес	Географические координты
2313	Городской округ г. Стародуб	15750000	г. Стародуб	пер. Свердлова, 5	52.593391, 32.756540
2314	Городской округ г. Стародуб	15750000	г. Стародуб	пер. Совхозный, 2-А	52.590741, 32.756328
2315	Городской округ г. Стародуб	15750000	г. Стародуб	пер. Трудовой, 2	52.575101, 32.758943
2316	Городской округ г. Стародуб	15750000	г. Стародуб	пер. Тургенева, 1	52.596251, 32.751586
2317	Городской округ г. Стародуб	15750000	г. Стародуб	пер. Фрунзе, 6	52.580032, 32.761377
2318	Городской округ г. Стародуб	15750000	г. Стародуб	пер. Школьный, 18	52.587859, 32.754251
2319	Городской округ г. Стародуб	15750000	г. Стародуб	пл. Красноармейская, 17	52.597206, 32.763072
2320	Городской округ г. Стародуб	15750000	г. Стародуб	пр-д Генерала Никитченко, 7	52.574128, 32.765571
2321	Городской округ г. Стародуб	15750000	г. Стародуб	пр-д. Заречный, 5	52.574969, 32.771666
2322	Городской округ г. Стародуб	15750000	г. Стародуб	пр-д Северный, 3	52.588248, 32.765806
2323	Городской округ г. Стародуб	15750000	г. Стародуб	пр-д Строителей 1-й, 1	52.595081, 32.773924
2324	Городской округ г. Стародуб	15750000	г. Стародуб	пр-д Строителей 2-й, 6	52.594299, 32.774946
2325	Городской округ г. Стародуб	15750000	г. Стародуб	пр-д Юбилейный, 2	52.575182, 32.769010
2326	Городской округ г. Стародуб	15750000	г. Стародуб	пр-д 60 Лет Октября, 3	52.573237, 32.769302
2327	Городской округ г. Стародуб	15750000	г. Стародуб	ул. Березовая, 11	52.592929, 32.785108
2328	Городской округ г. Стародуб	15750000	г. Стародуб	ул. Бунина, 19	52.594800, 32.781075
2329	Городской округ г. Стародуб	15750000	г. Стародуб	ул. Веревченко, 48	52.580483, 32.756659
2330	Городской округ г. Стародуб	15750000	г. Стародуб	ул. Винокурова, 8	52.582923, 32.730780
2331	Городской округ г. Стародуб	15750000	г. Стародуб	ул. Вишневая, 25	52.595280, 32.777436
2332	Городской округ г. Стародуб	15750000	г. Стародуб	ул. Восточная, 1	52.592491, 32.763974
2333	Городской округ г. Стародуб	15750000	г. Стародуб	ул. Генерала Никитченко, 7	52.573799, 32.764762
2334	Городской округ г. Стародуб	15750000	г. Стародуб	ул. Гомельская, 32	52.596672, 32.745935
2335	Городской округ г. Стародуб	15750000	г. Стародуб	ул. Горького, 33	52.580950, 32.770225
2336	Городской округ г. Стародуб	15750000	г. Стародуб	ул. Грибоедова, 11	52.574453, 32.731318
2337	Городской округ г. Стародуб	15750000	г. Стародуб	ул. Дачная, 2	52.570911, 32.759903
2338	Городской округ г. Стародуб	15750000	г. Стародуб	ул. Декабристов, 21	52.599053, 32.746463
2339	Городской округ г. Стародуб	15750000	г. Стародуб	ул. Димитрова, 1	52.585968, 32.748703
2340	Городской округ г. Стародуб	15750000	г. Стародуб	ул. Жданова, 11	52.583381, 32.780275
2341	Городской округ г. Стародуб	15750000	г. Стародуб	ул. Жукова, 9	52.583840, 32.732154
2342	Городской округ г. Стародуб	15750000	г. Стародуб	ул. Заводская, 14	52.579045, 32.799842
2343	Городской округ г. Стародуб	15750000	г. Стародуб	ул. Заозерная, 72	52.572646, 32.735067
2344	Городской округ г. Стародуб	15750000	г. Стародуб	ул. Западная, 35	52.573774, 32.731574
2345	Городской округ г. Стародуб	15750000	г. Стародуб	ул. Заречная, 9	52.575198, 32.770223
2346	Городской округ г. Стародуб	15750000	г. Стародуб	ул. Кирова, 9	52.590233, 32.769110

№ п/п	Муниципальный район/городской округ	ОКТМО	Наименование административно-территориальной единицы	Адрес	Географические координты
2347	Городской округ г. Стародуб	15750000	г. Стародуб	ул. Клинцовская, 15	52.579032, 32.741478
2348	Городской округ г. Стародуб	15750000	г. Стародуб	ул. Коваленко, 15	52.572720, 32.771103
2349	Городской округ г. Стародуб	15750000	г. Стародуб	ул. Колхозная, 12	52.583448, 32.783324
2350	Городской округ г. Стародуб	15750000	г. Стародуб	ул. Комарова, 3	52.581863, 32.747193
2351	Городской округ г. Стародуб	15750000	г. Стародуб	ул. Комсомольская, 14	52.576131, 32.775712
2352	Городской округ г. Стародуб	15750000	г. Стародуб	ул. Комсомольская, 30	52.575756, 32.777223
2353	Городской округ г. Стародуб	15750000	г. Стародуб	ул. Кооперативная, 47	52.587521, 32.747275
2354	Городской округ г. Стародуб	15750000	г. Стародуб	ул. Красных Партизан, 1	52.576057, 32.773359
2355	Городской округ г. Стародуб	15750000	г. Стародуб	ул. Крестьянская, 24	52.574762, 32.779380
2356	Городской округ г. Стародуб	15750000	г. Стародуб	г. Стародуб, ул. Крестьянская, 54	52.574945, 32.783586
2357	Городской округ г. Стародуб	15750000	г. Стародуб	г. Стародуб, ул. Крупская, 24	52.579712, 32.759836
2358	Городской округ г. Стародуб	15750000	г. Стародуб	ул. Куйбышева, 5	52.570377, 32.761896
2359	Городской округ г. Стародуб	15750000	г. Стародуб	ул. Ленина, 163	52.572522, 32.732713
2360	Городской округ г. Стародуб	15750000	г. Стародуб	ул. Лермонтова, 1	52.573661, 32.734245
2361	Городской округ г. Стародуб	15750000	г. Стародуб	ул. Луговая, 7	52.583562, 32.746893
2362	Городской округ г. Стародуб	15750000	г. Стародуб	ул. Луначарского, 33	52.582299, 32.768213
2363	Городской округ г. Стародуб	15750000	г. Стародуб	ул. Малеча, 11	52.580127, 32.760972
2364	Городской округ г. Стародуб	15750000	г. Стародуб	ул. Матросова, 21	52.571926, 32.763890
2365	Городской округ г. Стародуб	15750000	г. Стародуб	ул. Маяковского, 26	52.587811, 32.751491
2366	Городской округ г. Стародуб	15750000	г. Стародуб	ул. Медицинская, 7	52.593624, 32.782341
2367	Городской округ г. Стародуб	15750000	г. Стародуб	ул. Металлистов, 20	52.574843, 32.773003
2368	Городской округ г. Стародуб	15750000	г. Стародуб	ул. Метельского, 9	52.568652, 32.769261
2369	Городской округ г. Стародуб	15750000	г. Стародуб	ул. Миклухо-Маклая, 1	52.583817, 32.745251
2370	Городской округ г. Стародуб	15750000	г. Стародуб	ул. Мира, 8	52.575698, 32.769284
2371	Городской округ г. Стародуб	15750000	г. Стародуб	ул. Мичурина, 52	52.592125, 32.750763
2372	Городской округ г. Стародуб	15750000	г. Стародуб	ул. Молодежная, 13	52.589018, 32.749897
2373	Городской округ г. Стародуб	15750000	г. Стародуб	ул. Московская, 54	52.591217, 32.761444
2374	Городской округ г. Стародуб	15750000	г. Стародуб	ул. Надежды, 5	52.569873, 32.755409
2375	Городской округ г. Стародуб	15750000	г. Стародуб	ул. Некрасова, 28	52.576473, 32.734496
2376	Городской округ г. Стародуб	15750000	г. Стародуб	ул. Новая, 13	52.591026, 32.768442
2377	Городской округ г. Стародуб	15750000	г. Стародуб	ул. Новгород-Северская, 12	52.570568, 32.765928
2378	Городской округ г. Стародуб	15750000	г. Стародуб	ул. Новослободская, 3	52.572235, 32.780756
2379	Городской округ г. Стародуб	15750000	г. Стародуб	ул. Осенняя, 8	52.599422, 32.749502
2380	Городской округ г. Стародуб	15750000	г. Стародуб	ул. Островского, 15	52.583508, 32.776925

№ п/п	Муниципальный район/городской округ	ОКТМО	Наименование административно-территориальной единицы	Адрес	Географические координты
2381	Городской округ г. Стародуб	15750000	г. Стародуб	ул. Парижской Коммуны, 25	52.580722, 32.773053
2382	Городской округ г. Стародуб	15750000	г. Стародуб	ул. Пархоменко, 1	52.581283, 32.733855
2383	Городской округ г. Стародуб	15750000	г. Стародуб	ул. Песчаная, 9	52.569477, 32.757187
2384	Городской округ г. Стародуб	15750000	г. Стародуб	ул. Пионерская, 19	52.588917, 32.757553
2385	Городской округ г. Стародуб	15750000	г. Стародуб	ул. Погарская, 5	52.577067, 32.768936
2386	Городской округ г. Стародуб	15750000	г. Стародуб	ул. Полевая, 26	52.572221, 32.761900
2387	Городской округ г. Стародуб	15750000	г. Стародуб	ул. Пролетарская, 2	52.584778, 32.764934
2388	Городской округ г. Стародуб	15750000	г. Стародуб	ул. Пушкина, 1	52.582115, 32.767297
2389	Городской округ г. Стародуб	15750000	г. Стародуб	ул. Рубца, 24	52.575676, 32.731680
2390	Городской округ г. Стародуб	15750000	г. Стародуб	ул. Рябиновая, 26	52.595272, 32.751246
2391	Городской округ г. Стародуб	15750000	г. Стародуб	ул. Садовая, 18	52.582165, 32.749794
2392	Городской округ г. Стародуб	15750000	г. Стародуб	ул. Северная, 1	52.587845, 32.764418
2393	Городской округ г. Стародуб	15750000	г. Стародуб	ул. Свердлова, 40	52.590966, 32.759209
2394	Городской округ г. Стародуб	15750000	г. Стародуб	ул. Советская, 26	52.585423, 32.751239
2395	Городской округ г. Стародуб	15750000	г. Стародуб	ул. Совхозная, 9	52.584473, 32.739346
2396	Городской округ г. Стародуб	15750000	г. Стародуб	ул. Солнечная, 4	52.568913, 32.762352
2397	Городской округ г. Стародуб	15750000	г. Стародуб	ул. Социалистическая, 19	52.576632, 32.735299
2398	Городской округ г. Стародуб	15750000	г. Стародуб	ул. Спортивная, 14	52.591018, 32.770139
2399	Городской округ г. Стародуб	15750000	г. Стародуб	ул. Строителей, 8	52.595695, 32.772969
2400	Городской округ г. Стародуб	15750000	г. Стародуб	ул. Тарасенко, 18	52.569804, 32.765253
2401	Городской округ г. Стародуб	15750000	г. Стародуб	ул. Тенистая, 12	52.594965, 32.748436
2402	Городской округ г. Стародуб	15750000	г. Стародуб	ул. Трудовая, 30	52.574714, 32.762615
2403	Городской округ г. Стародуб	15750000	г. Стародуб	ул. Тургенева, 4	52.597761, 32.750016
2404	Городской округ г. Стародуб	15750000	г. Стародуб	ул. Тютчева, 9	52.595416, 32.780890
2405	Городской округ г. Стародуб	15750000	г. Стародуб	ул. Урицкого, 41	52.586067, 32.777749
2406	Городской округ г. Стародуб	15750000	г. Стародуб	ул. Фрунзе, 78	52.570242, 32.767297
2407	Городской округ г. Стародуб	15750000	г. Стародуб	ул. Фрунзе, 22	52.578667, 32.765859
2408	Городской округ г. Стародуб	15750000	г. Стародуб	ул. Фурманова, 21-А	52.582893, 32.774529
2409	Городской округ г. Стародуб	15750000	г. Стародуб	ул. Цветаевой, 5	52.592799, 32.745387
2410	Городской округ г. Стародуб	15750000	г. Стародуб	ул. Чехова, 18	52.595206, 32.782858
2411	Городской округ г. Стародуб	15750000	г. Стародуб	ул. Шведовка, 1	52.593267, 32.779156
2412	Городской округ г. Стародуб	15750000	г. Стародуб	ул. Щорса, 19	52.579994, 32.767030
2413	Городской округ г. Стародуб	15750000	г. Стародуб	ул. 50 Лет Октября, 18	52.573602, 32.738552
2414	Городской округ г. Стародуб	15750000	г. Стародуб	ул. 50 Лет Октября, 50	52.571720, 32.734303

№ п/п	Муниципальный район/городской округ	ОКТМО	Наименование административно-территориальной единицы	Адрес	Географические координты
2415	Городской округ г. Стародуб	15750000	г. Стародуб	ул. 60 Лет Октября, 15	52.573966, 32.771226
2416	Городской округ г. Стародуб	15750000	г. Стародуб	пер. Кабанова, 2	52.578287, 32.744333
2417	Городской округ г. Стародуб	15750000	г. Стародуб	Ул. Евсеевская	52.582913, 32.761900
2418	Городской округ г. Стародуб	15750000	г. Стародуб	Ул. Осипенко	52.583280, 32.759977
2419	Городской округ г. Стародуб	15750000	г. Стародуб	Ул. Первомайская	52.582766, 32.760283
2420	Городской округ г. Стародуб	15750000	г. Стародуб	Пер. Троснина	52.581770, 32.757166
2421	Городской округ г. Стародуб	15750000	г. Стародуб	Ул. Краснооктябрьская	52.586815, 32.774090
2422	Городской округ г. Стародуб	15750000	г. Стародуб	Пер. Чкалова	52.586246, 32.765322
2423	Городской округ г. Стародуб	15750000	г. Стародуб	Ул. Гагарина	52.590360, 32.766939
2424	Городской округ г. Стародуб	15750000	г. Стародуб	Ул. Семашко	52.591339, 32.772006
2425	Городской округ г. Стародуб	15750000	г. Стародуб	Ул. Красноармейская	52.588773, 32.764334
2426	Городской округ г. Стародуб	15750000	г. Стародуб	Ул. Воровского	52.583969, 32.750410
2427	Городской округ г. Стародуб	15750000	г. Стародуб	Пл. Красная	52.582257, 32.758432
2428	Городской округ г. Стародуб	15750000	г. Стародуб	Ул. Калинина	52.585135, 32.766778
2429	Городской округ г. Стародуб	15750000	г. Стародуб	Ул. К.Маркса	52.582645, 32.734501
2430	Городской округ г. Стародуб	15750000	г. Стародуб	Пер. Пролетарский	52.582262, 32.764756
2431	Городской округ г. Фокино	15710000	Городской округ г.Фокино	ул. Пушкина30-103	53.464901,34.461311-53.461718,34.445908
2432	Городской округ г. Фокино	15710000	Городской округ г.Фокино	ул. Маяковского2-46	53.461501,34.448423-53.464514,34.440709
2433	Городской округ г. Фокино	15710000	Городской округ г.Фокино	ул. Пушкина4-71	53.464418,34.439205-53.465731,34.426909
2434	Городской округ г. Фокино	15710000	Городской округ г.Фокино	ул. Партизанская 2-47	53.465603,34.425642-53.459813,34.421625
2435	Городской округ г. Фокино	15710000	Городской округ г.Фокино	ул. Комсомольская 47-71	53.464323,34.421010-53.467520,34.421935
2436	Городской округ г. Фокино	15710000	Городской округ г.Фокино	ул. Челюскина 19-54	53.468214,34.424236-53.472920,34.413612
2437	Городской округ г. Фокино	15710000	Городской округ г.Фокино	ул. Свердлова 1г-47	53.466812,34.414118-53.461636,34.413218
2438	Городской округ г. Фокино	15710000	Городской округ г.Фокино	ул Дзержинского 2-39	53.461517,34.411838-53.468008,34.412706
2439	Городской округ г. Фокино	15710000	Городской округ г.Фокино	ул. Куйбышева 1-55	53.469725,34.409631-53.467005,34.418314
2440	Городской округ г. Фокино	15710000	Городской округ г.Фокино	ул. Кирова 2-74	53.466621,34.418415-53.458812,34.417962
2441	Городской округ г. Фокино	15710000	Городской округ г.Фокино	ул. Фокина 5-92	53.449312,34.399709-53.440216,34.396514
2442	Городской округ г. Фокино	15710000	Городской округ г.Фокино	ул. Рябка 1-47	53,439506,34.376412-53.425241,34.375009

№ п/п	Муниципальный район/городской округ	ОКТМО	Наименование административно-территориальной единицы	Адрес	Географические координты
2443	Городской округ г. Фокино	15710000	Городской округ г.Фокино	ул. Чапаева 1Б-73	53.416508,34.376414-53.425245,34.375006
2444	Городской округ г. Фокино	15710000	Городской округ г.Фокино	ул. Береговая 2-7	53.423805,34.377206-53.423212,34.377702
2445	Городской округ г. Фокино	15710000	Городской округ г.Фокино	ул. Лермонтова 1-12	53.424431,34.371518-53.421731,34.371016
2446	Городской округ г. Фокино	15710000	Городской округ г.Фокино	ул. Луговая 1-16	53.425102,34.373102-53.424506,34.371805
2447	Городской округ г. Фокино	15710000	Городской округ г.Фокино	ул. Гоголя 8-16	53.421812,34.371052-53.421834,34.372801
2448	Городской округ г. Фокино	15710000	Городской округ г.Фокино	ул. Ломоносова 3-37	53.422605,34.372523-53.423816,34.371535
2449	Городской округ г. Фокино	15710000	Городской округ г.Фокино	ул. Пионерская 3-44	53.465602,34.424018-53.460112,34,420614
2450	Городской округ г. Фокино	15710000	Городской округ г.Фокино	ул. Комсомольская 5-45	53.460423,34.419812-53.467520,34.421935
2451	Городской округ г. Фокино	15710000	Городской округ г.Фокино	ул. Скрябина 1-69	53.466502,34.415812-53.458632,34415211
2452	Городской округ г. Фокино	15710000	Городской округ г.Фокино	пер. Скрябина 2-10	53.467323,34.412614-53.466625,34.415625
2453	Городской округ г. Фокино	15710000	Городской округ г.Фокино	ул. Головачева 2-25	53,468715,34.409712-53.463314,34.408336
2454	Гордеевский муниципальный район	15611000	Гордеевское СП	с. Гордеевка, ул. Цветочная, 7	52.960173, 31.988759
2455	Гордеевский муниципальный район	15611000	Гордеевское СП	с. Гордеевка, ул. Цветочная, 15	52.961639, 31.988118
2456	Гордеевский муниципальный район	15611000	Гордеевское СП	с. Гордеевка, ул. Суражская, 2	52.961942, 31.990049
2457	Гордеевский муниципальный район	15611000	Гордеевское СП	с. Гордеевка, ул. Суражская, 8	52.961232, 31.979548
2458	Гордеевский муниципальный район	15611000	Гордеевское СП	с. Гордеевка ул. Суражская, 14	52.962403, 31.979620
2459	Гордеевский муниципальный район	15611000	Гордеевское СП	с. Гордеевка ул. Суражская, 18	52.962207, 31.991009
2460	Гордеевский муниципальный район	15611000	Гордеевское СП	с. Гордеевка, ул. Юбилейная, 1	52.963743, 31.979045
2461	Гордеевский муниципальный район	15611000	Гордеевское СП	с. Гордеевка, ул. Юбилейная, 8	52.964041, 31.979791
2462	Гордеевский муниципальный район	15611000	Гордеевское СП	с. Гордеевка, ул. Юбилейная,18	52.961226, 31.977895
2463	Гордеевский муниципальный район	15611000	Гордеевское СП	с. Гордеевка, ул. Юбилейная, 28	52.962675, 31.977347
2464	Гордеевский муниципальный район	15611000	Гордеевское СП	с. Гордеевка, ул. 1-е мая, 1	52.963825, 31.977904
2465	Гордеевский муниципальный район	15611000	Гордеевское СП	с. Гордеевка, ул. 1-е мая, 7	52.962379, 31.977770
2466	Гордеевский муниципальный район	15611000	Гордеевское СП	с. Гордеевка, ул. 1-е мая, 12	52.962784, 31.977746
2467	Гордеевский муниципальный район	15611000	Гордеевское СП	с. Гордеевка, ул. 1-е мая, 20	52.963789, 31.977419
2468	Гордеевский муниципальный район	15611000	Гордеевское СП	с. Гордеевка, ул. Садовая, 4	52.964871, 31.973026
2469	Гордеевский муниципальный район	15611000	Гордеевское СП	с. Гордеевка, ул. Садовая, 7	52.964462, 31.971105
2470	Гордеевский муниципальный район	15611000	Гордеевское СП	с. Гордеевка, ул. Садовая, 15	52.964793, 31.973066

№ п/п	Муниципальный район/городской округ	ОКТМО	Наименование административно-территориальной единицы	Адрес	Географические координты
2471	Гордеевский муниципальный район	15611000	Гордеевское СП	с. Гордеевка, ул. Садовая, 20	52.966650, 31.974706
2472	Гордеевский муниципальный район	15611000	Гордеевское СП	с. Гордеевка, ул. Мельничная, 3а	52.967323, 31.970448
2473	Гордеевский муниципальный район	15611000	Гордеевское СП	с. Гордеевка, ул. Мельничная, 12	52.967003, 31.970807
2474	Гордеевский муниципальный район	15611000	Гордеевское СП	с. Гордеевка ул. Мельничная, 20	52.967486, 31.972703
2475	Гордеевский муниципальный район	15611000	Гордеевское СП	с. Гордеевка, ул. Красногорская, 5	52.966037, 31.965489
2476	Гордеевский муниципальный район	15611000	Гордеевское СП	с. Гордеевка, ул. Красногорская, 15	52.966466, 31.964259
2477	Гордеевский муниципальный район	15611000	Гордеевское СП	с. Гордеевка, ул. Красногорская, 23	52.967583, 31.961070
2478	Гордеевский муниципальный район	15611000	Гордеевское СП	с. Гордеевка пер. Заводской, д. 5	52.963147, 31.967448
2479	Гордеевский муниципальный район	15611000	Гордеевское СП	с. Гордеевка пер. Заводской, 5	52.963147, 31.967448
2480	Гордеевский муниципальный район	15611000	Гордеевское СП	с. Гордеевка, ул. Спортивная, 5	52.963098, 31.965651
2481	Гордеевский муниципальный район	15611000	Гордеевское СП	с. Гордеевка ул. Споривная, 11	52.963098, 31.965651
2482	Гордеевский муниципальный район	15611000	Гордеевское СП	с. Гордеевка ул. Кирова, 2А	52.960028, 31.969244
2483	Гордеевский муниципальный район	15611000	Гордеевское СП	с. Гордеевка ул. Кирова, 6	52.960890, 31.969442
2484	Гордеевский муниципальный район	15611000	Гордеевское СП	с. Гордеевка ул. Кирова, 11	52.961655, 31.969217
2485	Гордеевский муниципальный район	15611000	Гордеевское СП	с. Гордеевка ул. Кирова, 28	52.966471, 31.967942
2486	Гордеевский муниципальный район	15611000	Гордеевское СП	с. Гордеевка, ул. Заозерная 1	52.963228, 31.969334
2487	Гордеевский муниципальный район	15611000	Гордеевское СП	с. Гордеевка ул. Заозерная, 7	52.963694, 31.971939
2488	Гордеевский муниципальный район	15611000	Гордеевское СП	с. Гордеевка ул. Заозерная, 12	52.964139, 31.974014
2489	Гордеевский муниципальный район	15611000	Гордеевское СП	с. Гордеевка ул. Надозерная, 1	52.961955, 31.972285
2490	Гордеевский муниципальный район	15611000	Гордеевское СП	с. Гордеевка ул. Надозерная, 9	52.962127, 31.973631
2491	Гордеевский муниципальный район	15611000	Гордеевское СП	с. Гордеевка ул. Красный Городок, 6	52.961026, 31.972739
2492	Гордеевский муниципальный район	15611000	Гордеевское СП	с. Гордеевка ул. Красный Городок, 19	52.961496, 31.972342
2493	Гордеевский муниципальный район	15611000	Гордеевское СП	с. Гордеевка, ул. Щорса, 2	52.960744, 31.974742
2494	Гордеевский муниципальный район	15611000	Гордеевское СП	с. Гордеевка, ул. Щорса, 10	52.961349, 31.974193
2495	Гордеевский муниципальный район	15611000	Гордеевское СП	с. Гордеевка ул. Красный Мост, 2А	52.960358, 31.976557
2496	Гордеевский муниципальный район	15611000	Гордеевское СП	с. Гордеевка ул. Красный Мост, 10	52.961389, 31.976269
2497	Гордеевский муниципальный район	15611000	Гордеевское СП	с. Гордеевка ул. Красный Мост, 24	52.962895, 31.975354
2498	Гордеевский муниципальный район	15611000	Гордеевское СП	с. Гордеевка, ул. Западная, 24	52.958758, 31.956578
2499	Гордеевский муниципальный район	15611000	Гордеевское СП	с. Гордеевка ул. Западная, 9	52.957511, 31.959111
2500	Гордеевский муниципальный район	15611000	Гордеевское СП	с. Гордеевка ул. Западная, 2	52.957162, 31.961308
2501	Гордеевский муниципальный район	15611000	Гордеевское СП	с. Гордеевка, ул. Малаховка, 3	52.957619, 31.962785
2502	Гордеевский муниципальный район	15611000	Гордеевское СП	с. Гордеевка, ул. Малаховка, 16	52.958509, 31.961043
2503	Гордеевский муниципальный район	15611000	Гордеевское СП	с. Гордеевка, ул. Малаховка, 28	52.959859, 31.958330
2504	Гордеевский муниципальный район	15611000	Гордеевское СП	с. Гордеевка ул. Малаховка, 44	52.960088, 31.955276

№ п/п	Муниципальный район/городской округ	ОКТМО	Наименование административно-территориальной единицы	Адрес	Географические координты
2505	Гордеевский муниципальный район	15611000	Гордеевское СП	с. Гордеевка, ул. Пушкина, 4	52.954326, 31.960567
2506	Гордеевский муниципальный район	15611000	Гордеевское СП	с. Гордеевка, ул. Пушкина, 14	52.953219, 31.960719
2507	Гордеевский муниципальный район	15611000	Гордеевское СП	с. Гордеевка, ул Пушкина, 24	52.952183, 31.960959
2508	Гордеевский муниципальный район	15611000	Гордеевское СП	с. Гордеевка, ул. Пушкина, 15/2	52.951190, 31.961411
2509	Гордеевский муниципальный район	15611000	Гордеевское СП	с. Гордеевка, ул Пушкина, 21	52.950584, 31.958845
2510	Гордеевский муниципальный район	15611000	Гордеевское СП	с. Гордеевка, пер. Зеленый, 4	52.950990, 31.964510
2511	Гордеевский муниципальный район	15611000	Гордеевское СП	с. Гордеевка, ул. Смоленская, 3	52.955878, 31.964349
2512	Гордеевский муниципальный район	15611000	Гордеевское СП	с. Гордеевка, ул. Смоленская, 13	52.953426, 31.964600
2513	Гордеевский муниципальный район	15611000	Гордеевское СП	с. Гордеевка ул. Смоленская, 21	52.952460, 31.964861
2514	Гордеевский муниципальный район	15611000	Гордеевское СП	с. Гордеевка ул. Заречная, 6	52.953417, 31.964429
2515	Гордеевский муниципальный район	15611000	Гордеевское СП	с. Гордеевка ул. Заречная, 11	52.955957, 31.966368
2516	Гордеевский муниципальный район	15611000	Гордеевское СП	с. Гордеевка ул. Заречная, 20	52.954494, 31.965750
2517	Гордеевский муниципальный район	15611000	Гордеевское СП	с. Гордеевка, пер. Великоборский, 3	52.955834, 31.960297
2518	Гордеевский муниципальный район	15611000	Гордеевское СП	с. Гордеевка пер. Великоборский, 12	52.955021, 31.955509
2519	Гордеевский муниципальный район	15611000	Гордеевское СП	с. Гордеевка ул. 15 лет Октября, 11	52.955785, 31.961788
2520	Гордеевский муниципальный район	15611000	Гордеевское СП	с. Гордеевка, ул. 15 лет Октября 24	52.953767, 31.962103
2521	Гордеевский муниципальный район	15611000	Гордеевское СП	с. Гордеевка, ул. 15 лет Октября 36	52.952863, 31.962299
2522	Гордеевский муниципальный район	15611000	Гордеевское СП	с. Гордеевка, ул. 15 лет Октября 45	52.952075, 31.962264
2523	Гордеевский муниципальный район	15611000	Гордеевское СП	с. Гордеевка, ул. 15 лет Октября 53	52.950572, 31.962315
2524	Гордеевский муниципальный район	15611000	Гордеевское СП	с. Гордеевка, ул. 15 лет Октября 66	52.948551, 31.962227
2525	Гордеевский муниципальный район	15611000	Гордеевское СП	с. Гордеевка ул. 15 лет Октября, 71	52.945423, 31.962336
2526	Гордеевский муниципальный район	15611000	Гордеевское СП	с. Гордеевка ул. Калинина, 9	52.958265, 31.971014
2527	Гордеевский муниципальный район	15611000	Гордеевское СП	с. Гордеевка ул. Калинина, 27	52.956822, 31.971607
2528	Гордеевский муниципальный район	15611000	Гордеевское СП	с. Гордеевка ул. Калинина, 39	52.955932, 31.971930
2529	Гордеевский муниципальный район	15611000	Гордеевское СП	с. Гордеевка ул. Калинина, 63	52.954912, 31.972388
2530	Гордеевский муниципальный район	15611000	Гордеевское СП	с. Гордеевка ул. Калинина, 73	52.953930, 31.972766
2531	Гордеевский муниципальный район	15611000	Гордеевское СП	с. Гордеевка ул. Калинина, 81	52.953518, 31.972927
2532	Гордеевский муниципальный район	15611000	Гордеевское СП	с. Гордеевка ул. Калинина, 99	52.952010, 31.973538
2533	Гордеевский муниципальный район	15611000	Гордеевское СП	с. Гордеевка ул. Калинина, 113	52.950859, 31.973952
2534	Гордеевский муниципальный район	15611000	Гордеевское СП	с. Гордеевка ул. Калинина, 125	52.949910, 31.974347
2535	Гордеевский муниципальный район	15611000	Гордеевское СП	с. Гордеевка ул. Калинина, 135	52.947879, 31.974501
2536	Гордеевский муниципальный район	15611000	Гордеевское СП	с. Гордеевка, пер. Советский, 3	52.951521, 31.970556
2537	Гордеевский муниципальный район	15611000	Гордеевское СП	с. Гордеевка, ул. Молодежная, 5	52.950777, 31.971060
2538	Гордеевский муниципальный район	15611000	Гордеевское СП	с. Гордеевка, ул. Гагарина 3	52.956138, 31.973251

№ п/п	Муниципальный район/городской округ	ОКТМО	Наименование административно-территориальной единицы	Адрес	Географические координты
2539	Гордеевский муниципальный район	15611000	Гордеевское СП	с. Гордеевка, ул. Гагарина 7	52.955193, 31.974031
2540	Гордеевский муниципальный район	15611000	Гордеевское СП	с. Гордеевка, ул. Гагарина 15	52.953621, 31.974446
2541	Гордеевский муниципальный район	15611000	Гордеевское СП	с. Гордеевка, ул. Гагарина 25	52.952563, 31.975240
2542	Гордеевский муниципальный район	15611000	Гордеевское СП	с. Гордеевка, ул. Гагарина 29	52.951713, 31.975629
2543	Гордеевский муниципальный район	15611000	Гордеевское СП	с. Гордеевка, ул. Гагарина 35	52.950995, 31.975676
2544	Гордеевский муниципальный район	15611000	Гордеевское СП	с. Гордеевка ул. Гагарина, 43	52.949735, 31.976577
2545	Гордеевский муниципальный район	15611000	Гордеевское СП	с. Гордеевка, ул. Клинцовская 1	52.960272, 31.980060
2546	Гордеевский муниципальный район	15611000	Гордеевское СП	с. Гордеевка ул. Клинцовская д. 7	52.959520, 31.980087
2547	Гордеевский муниципальный район	15611000	Гордеевское СП	с. Гордеевка ул. Клинцовская, 15	52.958551, 31.980585
2548	Гордеевский муниципальный район	15611000	Гордеевское СП	с. Гордеевка ул. Клинцовская д. 23	52.957372, 31.981068
2549	Гордеевский муниципальный район	15611000	Гордеевское СП	с. Гордеевка ул. Клинцовская, 33	52.955960, 31.981619
2550	Гордеевский муниципальный район	15611000	Гордеевское СП	с. Гордеевка ул. Клинцовская , 41	52.954535, 31.982126
2551	Гордеевский муниципальный район	15611000	Гордеевское СП	с. Гордеевка, ул. Ленина, 1А	52.960237, 31.982981
2552	Гордеевский муниципальный район	15611000	Гордеевское СП	с. Гордеевка, ул. Транспортная, 2	52.952156, 31.983069
2553	Гордеевский муниципальный район	15611000	Гордеевское СП	с. Гордеевка, ул. Транспортная, 5	52.951603, 31.981551
2554	Гордеевский муниципальный район	15611000	Гордеевское СП	с. Гордеевка, ул. Новая, 1	52.958415, 31.984048
2555	Гордеевский муниципальный район	15611000	Гордеевское СП	с. Гордеевка, ул. Новая, 6	52.956743, 31.984648
2556	Гордеевский муниципальный район	15611000	Гордеевское СП	с. Гордеевка, ул. Новая, 30	52.955430, 31.984200
2557	Гордеевский муниципальный район	15611000	Гордеевское СП	с. Гордеевка, ул. Новая, 32	52.955961, 31.983224
2558	Гордеевский муниципальный район	15611000	Гордеевское СП	с. Гордеевка ул. Новая, 36	52.957201, 31.982803
2559	Гордеевский муниципальный район	15611000	Гордеевское СП	с. Гордеевка, ул. Новая 38	52.957741, 31.982562
2560	Гордеевский муниципальный район	15611000	Гордеевское СП	п. Смелый ул. Южная, 7	52.909331, 31.951729
2561	Гордеевский муниципальный район	15611000	Гордеевское СП	д. Завод-Корецкий ул. Кузнецова, 15	52.887053, 31.940366
2562	Гордеевский муниципальный район	15611000	Гордеевское СП	д. Завод-Корецкий ул. Кузнецова, 20	52.888812, 31.942769
2563	Гордеевский муниципальный район	15611000	Гордеевское СП	д. Завод-Корецкий ул. Кузнецова, 30	52.890181, 31.943853
2564	Гордеевский муниципальный район	15611000	Гордеевское СП	д. Завод-Корецкий ул. Кузнецова, 45	52.893185, 31.942994
2565	Гордеевский муниципальный район	15611000	Гордеевское СП	д. Завод-Корецкий ул. Кузнецова, 57	52.894548, 31.941417
2566	Гордеевский муниципальный район	15611000	Гордеевское СП	д. Завод-Корецкий ул. Кузнецова, 50	52.895093, 31.940108
2567	Гордеевский муниципальный район	15611000	Гордеевское СП	д. Завод-Корецкий ул. Кузнецова, 71	52.895917, 31.938134
2568	Гордеевский муниципальный район	15611000	Гордеевское СП	д. Завод-Корецкий ул. Кольцевая, 15	52.894723, 31.944164
2569	Гордеевский муниципальный район	15611000	Гордеевское СП	д. Завод-Корецкий ул. Школьная, 14	52.889727, 31.940950
2570	Гордеевский муниципальный район	15611000	Гордеевское СП	д. Завод-Корецкий ул. Школьная, 3	52.891479, 31.941004
2571	Гордеевский муниципальный район	15611000	Гордеевское СП	д. Завод-Корецкий ул. Школьная, 7	52.890901, 31.938322
2572	Гордеевский муниципальный район	15611000	Гордеевское СП	д. Завод-Корецкий пер. Зеленый, 7	52.887806, 31.944877

№ п/п	Муниципальный район/городской округ	ОКТМО	Наименование административно-территориальной единицы	Адрес	Географические координты
2573	Гордеевский муниципальный район	15611000	Гордеевское СП	д. Поконь, ул. Логовая, 50	52.903962, 31.980177
2574	Гордеевский муниципальный район	15611000	Гордеевское СП	д. Поконь, ул. Красноармейская, 26	52.895919, 31.973203
2575	Гордеевский муниципальный район	15611000	Гордеевское СП	д. Поконь ул. Красноармейская, 17	52.897132, 31.972141
2576	Гордеевский муниципальный район	15611000	Гордеевское СП	д. Поконь, ул. Красноармейская, 42	52.893891, 31.975335
2577	Гордеевский муниципальный район	15611000	Глинновское СП	с.Стругова Буда, ул.Сороковка, д.5	53.033740.32.000552
2578	Гордеевский муниципальный район	15611000	Глинновское СП	с.Стругова Буда, ул.Сороковка, д.15	53.034886, 32.003755
2579	Гордеевский муниципальный район	15611000	Глинновское СП	с.Стругова Буда, ул.Сороковка, д.21	53.035033, 32.006281
2580	Гордеевский муниципальный район	15611000	Глинновское СП	с.Стругова Буда, ул.Сороковка, д.18	53.033874, 32.011039
2581	Гордеевский муниципальный район	15611000	Глинновское СП	с.Стругова Буда, ул.Сороковка, д.30	53.034374, 32.015735
2582	Гордеевский муниципальный район	15611000	Глинновское СП	с.Стругова Буда, ул.Сороковка, д.51	53.035757, 32.016327
2583	Гордеевский муниципальный район	15611000	Глинновское СП	с.Стругова Буда, ул.Сороковка, д.44	53.037521, 32.017353
2584	Гордеевский муниципальный район	15611000	Глинновское СП	с.Стругова Буда, ул.Сороковка, д.57	53.036492, 32.016734
2585	Гордеевский муниципальный район	15611000	Глинновское СП	с.Стругова Буда, ул.Сороковка, д.66	53.040994, 32.019263
2586	Гордеевский муниципальный район	15611000	Глинновское СП	с.Стругова Буда, ул.Сороковка, д. 70	53.041407, 32.017656
2587	Гордеевский муниципальный район	15611000	Глинновское СП	с.Стругова Буда, ул.Сороковка, д. 76	53.041828, 32.015792
2588	Гордеевский муниципальный район	15611000	Глинновское СП	с.Стругова Буда, ул.Липовка, д. 2	53.027879, 32.018546
2589	Гордеевский муниципальный район	15611000	Глинновское СП	с.Стругова Буда, ул.Липовка, д. 10	53.029177, 32.018564
2590	Гордеевский муниципальный район	15611000	Глинновское СП	с.Стругова Буда, ул.Липовка, д. 17	53.030731, 32.018909
2591	Гордеевский муниципальный район	15611000	Глинновское СП	с.Стругова Буда, ул.Липовка, д. 22	53.033116, 32.019192
2592	Гордеевский муниципальный район	15611000	Глинновское СП	с.Стругова Буда, ул.Липовка, д. 28	53.034440, 32.019398
2593	Гордеевский муниципальный район	15611000	Глинновское СП	с.Стругова Буда, ул.Липовка, д. 49	53.037324, 32.020078
2594	Гордеевский муниципальный район	15611000	Глинновское СП	с.Стругова Буда, ул.Юбилейная, д. 27	53.032279, 32.022837
2595	Гордеевский муниципальный район	15611000	Глинновское СП	с.Стругова Буда, ул.Юбилейная, д. 23	53.033777, 32.023735
2596	Гордеевский муниципальный район	15611000	Глинновское СП	с.Стругова Буда, ул.Юбилейная, д. 7	53.035269, 32.024736
2597	Гордеевский муниципальный район	15611000	Глинновское СП	с. Стругова Буда, ул.Молодежная, д. 14	53.035289, 32.026717
2598	Гордеевский муниципальный район	15611000	Глинновское СП	с. Стругова Буда, ул.Молодежная, д. 19	53.036010, 32.028412
2599	Гордеевский муниципальный район	15611000	Глинновское СП	с. Стругова Буда, ул.Молодежная, д. 25А	53.036358, 32.030104
2600	Гордеевский муниципальный район	15611000	Глинновское СП	д. Струговка, ул. Цветочная д.20	53.015503, 32.070724
2601	Гордеевский муниципальный район	15611000	Глинновское СП	д. Струговка, ул. Садовая д.11	53.016946, 32.073589
2602	Гордеевский муниципальный район	15611000	Мирнинское СП	пгт.Мирный, ул. Лесная, 1	52.823305, 31.729789
2603	Гордеевский муниципальный район	15611000	Мирнинское СП	с.Мирное, ул. Юбилейная, 1	52.823028, 31.730382
2604	Гордеевский муниципальный район	15611000	Мирнинское СП	с.Мирное, ул. Классона, 4	52.821705, 31.729825
2605	Гордеевский муниципальный район	15611000	Мирнинское СП	с.Мирное, ул. Классона, 7	52.821188, 31.728181
2606	Гордеевский муниципальный район	15611000	Мирнинское СП	пгт.Мирный, ул. Ленина, 1а	52.818598, 31.729197

№ п/п	Муниципальный район/городской округ	ОКТМО	Наименование административно-территориальной единицы	Адрес	Географические координты
2607	Гордеевский муниципальный район	15611000	Мирнинское СП	пгт.Мирный, ул. Парковая, 6	52.818984, 31.731613
2608	Гордеевский муниципальный район	15611000	Мирнинское СП	пгт.Мирный, ул. Комсомольская, 13	52.821417, 31.733320
2609	Гордеевский муниципальный район	15611000	Мирнинское СП	пгт.Мирный, ул. Горького, 5	52.819512, 31.734856
2610	Гордеевский муниципальный район	15611000	Мирнинское СП	пгт.Мирный, ул. Тургенева, 14	52.821819, 31.737245
2611	Гордеевский муниципальный район	15611000	Мирнинское СП	с. Кожаны, ул. Центральная 70	52.792146, 31.719149
2612	Гордеевский муниципальный район	15611000	Мирнинское СП	с. Кожаны, ул. Центральная 42	52.788464, 31.717637
2613	Гордеевский муниципальный район	15611000	Мирнинское СП	с. Кожаны, ул. Центральная 32	52.786715, 31.716660
2614	Гордеевский муниципальный район	15611000	Мирнинское СП	с. Кожаны, ул. Центральная 24	52.785941, 31.716158
2615	Гордеевский муниципальный район	15611000	Мирнинское СП	с. Кожаны, ул. Центральная 18	52.784589, 31.714488
2616	Гордеевский муниципальный район	15611000	Мирнинское СП	с. Кожаны, ул. Центральная 8	52.783248, 31.713423
2617	Гордеевский муниципальный район	15611000	Мирнинское СП	с. Кожаны, ул. Дальняя 12	52.804924, 31.728467
2618	Гордеевский муниципальный район	15611000	Мирнинское СП	с. Кожаны, ул. Садовая д 32	52.786608, 31.718011
2619	Гордеевский муниципальный район	15611000	Мирнинское СП	с. Кожаны, ул. Школьная	52.784172, 31.720787
2620	Гордеевский муниципальный район	15611000	Мирнинское СП	с. Кожаны, ул. Полевая	52.784198, 31.722622
2621	Гордеевский муниципальный район	15611000	Мирнинское СП	с. Кожаны, ул. Южная 8	52.788969, 31.724089
2622	Гордеевский муниципальный район	15611000	Мирнинское СП	с. Кожаны, ул. Южная 18	52.784832, 31.726020
2623	Гордеевский муниципальный район	15611000	Мирнинское СП	с. Кожаны, ул. Молодежная 4	52.785348, 31.721202
2624	Гордеевский муниципальный район	15611000	Мирнинское СП	с. Кожаны, ул. Молодежная 8	52.785342, 31.722457
2625	Гордеевский муниципальный район	15611000	Мирнинское СП	с. Кожаны, ул. Заречная 12	52.803152, 31.718662
2626	Гордеевский муниципальный район	15611000	Мирнинское СП	с. Кожаны, ул. Совхозная	52.785444, 31.720188
2627	Гордеевский муниципальный район	15611000	Петровобудское СП	с. Смяльч, ул.Советская,96	52.806716, 31.832584
2628	Гордеевский муниципальный район	15611000	Петровобудское СП	с. Смяльч, ул.Советская,106	52.808087, 31.829745
2629	Гордеевский муниципальный район	15611000	Петровобудское СП	с. Смяльч, ул.Советская,116	52.808490, 31.829332
2630	Гордеевский муниципальный район	15611000	Петровобудское СП	с. Смяльч, ул. Советская, 73	52.805540, 31.834596
2631	Гордеевский муниципальный район	15611000	Петровобудское СП	с. Смяльч, ул. Советская, 45	52.802889, 31.839258
2632	Гордеевский муниципальный район	15611000	Петровобудское СП	с. Смяльч, ул. Советская, 59	52.804772, 31.837055
2633	Гордеевский муниципальный район	15611000	Петровобудское СП	с. Смяльч, ул. Советская, 29	52.802856, 31.842097
2634	Гордеевский муниципальный район	15611000	Петровобудское СП	с. Смяльч, ул. Советская, 9	52.801892, 31.844900
2635	Гордеевский муниципальный район	15611000	Петровобудское СП	с. Смяльч, ул. Советская, 1	52.801408, 31.846112
2636	Гордеевский муниципальный район	15611000	Петровобудское СП	с. Смяльч, ул. Набережная	52.805006, 31.855527
2637	Гордеевский муниципальный район	15611000	Петровобудское СП	с. Петрова Буда, ул. Центральная, 13	52.858167, 31.774517
2638	Гордеевский муниципальный район	15611000	Петровобудское СП	с. Петрова Буда, ул. Центральная, 27	52.858014, 31.771274
2639	Гордеевский муниципальный район	15611000	Петровобудское СП	с. Петрова Буда, ул. Приозерная, 1	52.857199, 31.768453
2640	Гордеевский муниципальный район	15611000	Петровобудское СП	с. Петрова Буда, ул. Красногорская, 5	52.858977, 31.766524

№ п/п	Муниципальный район/городской округ	ОКТМО	Наименование административно-территориальной единицы	Адрес	Географические координты
2641	Гордеевский муниципальный район	15611000	Петровобудское СП	с. Петрова Буда, ул. Красногорская, 16	52.859705, 31.764761
2642	Гордеевский муниципальный район	15611000	Петровобудское СП	с. Петрова Буда, ул. Красногорская, 42	52.863005, 31.759685
2643	Гордеевский муниципальный район	15611000	Петровобудское СП	с. Петрова Буда, ул. Красногорская, 36	52.862168, 31.760979
2644	Гордеевский муниципальный район	15611000	Петровобудское СП	с. Петрова Буда, ул. Молодежная, 3	52.860744, 31.767977
2645	Гордеевский муниципальный район	15611000	Петровобудское СП	с. Петрова Буда, ул. Молодежная, 6	52.860363, 31.767177
2646	Гордеевский муниципальный район	15611000	Петровобудское СП	с. Петрова Буда, ул. Молодежная, 14	52.862293, 31.763746
2647	Гордеевский муниципальный район	15611000	Петровобудское СП	с. Петрова Буда, ул. Молодежная, 20	52.863179, 31.762569
2648	Гордеевский муниципальный район	15611000	Петровобудское СП	с. Петрова Буда, ул.Юбилейная, 6	52.860363, 31.767177
2649	Гордеевский муниципальный район	15611000	Петровобудское СП	с. Петрова Буда, ул.Юбилейная, 20	52.863179, 31.762569
2650	Гордеевский муниципальный район	15611000	Петровобудское СП	с. Петрова Буда, ул.Юбилейная,14	52.862293, 31.763746
2651	Гордеевский муниципальный район	15611000	Петровобудское СП	с. Петрова Буда, ул.Юбилейная, 48	52.864810, 31.758985
2652	Гордеевский муниципальный район	15611000	Петровобудское СП	с. Петрова Буда, ул.Юбилейная, 34	52.864240, 31.759865
2653	Гордеевский муниципальный район	15611000	Петровобудское СП	с. Петрова Буда, пер Совхозный, 7	52.858955, 31.763584
2654	Гордеевский муниципальный район	15611000	Петровобудское СП	с. Петрова Буда, ул. Заречная, 11	52.860635, 31.773645
2655	Гордеевский муниципальный район	15611000	Петровобудское СП	с. Петрова Буда, ул.Заречная, 21	52.862277, 31.774490
2656	Гордеевский муниципальный район	15611000	Петровобудское СП	с. Петрова Буда, ул.Заречная, 29	52.863819, 31.775233
2657	Гордеевский муниципальный район	15611000	Петровобудское СП	с. Перетин, ул. Гордеевская, 11	52.884781, 31.839447
2658	Гордеевский муниципальный район	15611000	Петровобудское СП	с. Перетин, ул. Гордеевская, 38	52.888530, 31.844066
2659	Гордеевский муниципальный район	15611000	Петровобудское СП	с. Перетин, ул. Гордеевская, 59	52.888588, 31.844045
2660	Гордеевский муниципальный район	15611000	Петровобудское СП	с. Перетин, ул. Гордеевская, 69	52.888612, 31.844058
2661	Гордеевский муниципальный район	15611000	Петровобудское СП	с. Перетин, ул. Школьная,1	52.884540, 31.842617
2662	Гордеевский муниципальный район	15611000	Петровобудское СП	с. Перетин, ул. Школьная,11	52.881900, 31.842916
2663	Гордеевский муниципальный район	15611000	Петровобудское СП	с. Перетин, ул. Слобода,15	52.879263, 31.841082
2664	Гордеевский муниципальный район	15611000	Петровобудское СП	д. Малоудебное, ул. Центральная, 10	52.880551, 31.723457
2665	Гордеевский муниципальный район	15611000	Петровобудское СП	д. Малоудебное, ул. Центральная, 25	52.883355, 31.716569
2666	Гордеевский муниципальный район	15611000	Петровобудское СП	д. Малоудебное, ул. Центральная, 50	52.885203, 31.710808
2667	Гордеевский муниципальный район	15611000	Петровобудское СП	д. Малоудебное, пер.Совхозный	52.879992, 31.721282
2668	Гордеевский муниципальный район	15611000	Петровобудское СП	д. Малоудебное, пер.Совхозный, 1	52.879992, 31.721282
2669	Гордеевский муниципальный район	15611000	Петровобудское СП	д. Малоудебное, ул. Школьная	52.886665, 31.714545
2670	Гордеевский муниципальный район	15611000	Петровобудское СП	д. Малоудебное, ул. Школьная, 2	52.885015, 31.713392
2671	Гордеевский муниципальный район	15611000	Творишинское СП	с. Творишино, ул. Центральная 5	52.939021, 32.045230
2672	Гордеевский муниципальный район	15611000	Творишинское СП	с. Творишино, ул. Центральная 15	52.938564, 32.044302
2673	Гордеевский муниципальный район	15611000	Творишинское СП	с. Творишино, ул. Центральная 29	52.933818, 32.060471
2674	Гордеевский муниципальный район	15611000	Творишинское СП	с. Творишино, ул. Центральная 40	52.935717, 32.057778

№ п/п	Муниципальный район/городской округ	ОКТМО	Наименование административно-территориальной единицы	Адрес	Географические координты
2675	Гордеевский муниципальный район	15611000	Творишинское СП	с. Творишино, ул. Центральная 68	52.936521, 32.056540
2676	Гордеевский муниципальный район	15611000	Творишинское СП	с. Творишино, ул. Центральная 117	52.937143, 32.055595
2677	Гордеевский муниципальный район	15611000	Творишинское СП	с. Творишино, пер. 1 Центральный 11	52.937616, 32.055263
2678	Гордеевский муниципальный район	15611000	Творишинское СП	с. Творишино, пер. 2 Центральный 23	52.939522, 32.059576
2679	Гордеевский муниципальный район	15611000	Творишинское СП	с. Творишино, пер. Школьный 7/1	52.940623, 32.062580
2680	Гордеевский муниципальный район	15611000	Творишинское СП	с. Творишино, ул. Калиниская 4	52.922577, 32.004638
2681	Гордеевский муниципальный район	15611000	Творишинское СП	с. Творишино, ул. Калиниская 15	52.953524, 32.105547
2682	Гордеевский муниципальный район	15611000	Творишинское СП	с. Творишино, ул. Калиниская 19а	52.955150, 32.102441
2683	Гордеевский муниципальный район	15611000	Творишинское СП	с. Творишино, ул. Калиниская 18	52.954186, 32.104404
2684	Гордеевский муниципальный район	15611000	Творишинское СП	с. Творишино, ул. Калиниская 28	52.957729, 32.100804
2685	Гордеевский муниципальный район	15611000	Творишинское СП	с. Творишино, ул. Калиниская 36	52.960339, 32.099761
2686	Гордеевский муниципальный район	15611000	Творишинское СП	с. Творишино, ул. Калиниская 49	52.961899, 32.099230
2687	Гордеевский муниципальный район	15611000	Творишинское СП	с. Творишино, ул. Калиниская 53	52.962843, 32.099058
2688	Гордеевский муниципальный район	15611000	Творишинское СП	с. Творишино, ул. Калиниская 61а	52.959437, 32.100592
2689	Гордеевский муниципальный район	15611000	Творишинское СП	с. Творишино, ул. Глинищи 2	52.960880, 32.099959
2690	Гордеевский муниципальный район	15611000	Творишинское СП	с. Творишино, ул. Глинищи 6	52.961567, 32.099637
2691	Гордеевский муниципальный район	15611000	Творишинское СП	с. Творишино, ул. Глинищи 12	52.959539, 32.097781
2692	Гордеевский муниципальный район	15611000	Творишинское СП	с. Творишино, ул. Глинищи 20	52.956461, 32.147906
2693	Гордеевский муниципальный район	15611000	Творишинское СП	с. Творишино, ул. Глинищи 30	52.958223, 32.155159
2694	Гордеевский муниципальный район	15611000	Творишинское СП	с. Творишино, ул. Глинищи 40	52.946333, 32.119825
2695	Гордеевский муниципальный район	15611000	Творишинское СП	с. Творишино, ул. Глинищи 52	52.945795, 32.122926
2696	Гордеевский муниципальный район	15611000	Творишинское СП	с. Творишино, ул. Глинищи 66	52.941661, 32.119610
2697	Гордеевский муниципальный район	15611000	Творишинское СП	с. Творишино, ул. Глинищи 86	52.942804, 32.123687
2698	Гордеевский муниципальный район	15611000	Творишинское СП	с. Творишино, ул. Паньковская 3	52.945249, 32.126299
2699	Гордеевский муниципальный район	15611000	Творишинское СП	с. Творишино, ул. Паньковская 11	52.946652, 32.127624
2700	Гордеевский муниципальный район	15611000	Творишинское СП	с. Творишино, ул. Паньковская 23	52.947939, 32.128960
2701	Гордеевский муниципальный район	15611000	Творишинское СП	с. Творишино, ул. Паньковская 34	52.948902, 32.130538
2702	Гордеевский муниципальный район	15611000	Творишинское СП	с. Творишино, ул. Паньковская 45	52.948971, 31.724696
2703	Гордеевский муниципальный район	15611000	Творишинское СП	с. Творишино, ул. Заречная 12	52.948168, 31.728029
2704	Гордеевский муниципальный район	15611000	Творишинское СП	с. Творишино, ул. Заречная 23	52.950105, 31.717851
2705	Гордеевский муниципальный район	15611000	Творишинское СП	с. Творишино, ул. Зеленая,16	52.936513, 32.031379
2706	Гордеевский муниципальный район	15611000	Творишинское СП	с. Творишино, ул. Зеленая,18	52.936047, 32.029847
2707	Гордеевский муниципальный район	15611000	Творишинское СП	с. Творишино, ул.Центральная,72	52.936616, 32.041307
2708	Гордеевский муниципальный район	15611000	Творишинское СП	с. Творишино, ул. Центральная,86	52.937795, 32.043599

№ п/п	Муниципальный район/городской округ	ОКТМО	Наименование административно-территориальной единицы	Адрес	Географические координты
2709	Гордеевский муниципальный район	15611000	Творишинское СП	с. Творишино, ул.Центральная,102	52.938808, 32.046053
2710	Гордеевский муниципальный район	15611000	Творишинское СП	с. Творишино, Центральная,116	52.939695, 32.051232
2711	Гордеевский муниципальный район	15611000	Творишинское СП	с. Творишино, ул. Центральная,14	52.939695, 32.051232
2712	Гордеевский муниципальный район	15611000	Творишинское СП	с. Творишино, ул. Центральная,69	52.935856, 32.037594
2713	Гордеевский муниципальный район	15611000	Творишинское СП	с. Творишино, ул. Калининская,59	52.938403, 32.037773
2714	Гордеевский муниципальный район	15611000	Творишинское СП	с. Творишино, ул. Калининская,69	52.941028, 32.033992
2715	Гордеевский муниципальный район	15611000	Творишинское СП	с. Творишино, ул. Молоднжная,4	52.940443, 32.027721
2716	Гордеевский муниципальный район	15611000	Творишинское СП	с. Творишино, ул.Молодежная,11	52.940443, 32.027721
2717	Гордеевский муниципальный район	15611000	Творишинское СП	с. Творишино, ул. Центральная,3	52.931405, 32.023704
2718	Гордеевский муниципальный район	15611000	Творишинское СП	с. Творишино, Пер.Центральный,2	52.933091, 32.029112
2719	Гордеевский муниципальный район	15611000	Творишинское СП	с. Творишино, пер.Центральный,10	52.934372, 32.027866
2720	Гордеевский муниципальный район	15611000	Творишинское СП	с. Творишино, пер.Центральный,19	52.934372, 32.027866
2721	Гордеевский муниципальный район	15611000	Творишинское СП	с. Творишино, пер.Центральный,22	52.935003, 32.022773
2722	Гордеевский муниципальный район	15611000	Творишинское СП	с. Творишино, пер.Центральный,1	52.932183, 32.025202
2723	Гордеевский муниципальный район	15611000	Творишинское СП	с. Творишино, ул.Школьная,9	52.935003, 32.022773
2724	Гордеевский муниципальный район	15611000	Творишинское СП	д. Михайловка, ул. Михайловская.41	52.924171, 32.006278
2725	Гордеевский муниципальный район	15611000	Творишинское СП	д. Михайловка, ул. Михайловская.25	52.924171, 32.006278
2726	Гордеевский муниципальный район	15611000	Творишинское СП	д. Михайловка, ул. Михайловская.13	52.926272, 32.009604
2727	Гордеевский муниципальный район	15611000	Творишинское СП	д. Михайловка, ул. Михайловская.10	52.927789, 32.012630
2728	Гордеевский муниципальный район	15611000	Творишинское СП	д. Михайловка, ул. Буросовская,11	52.928260, 32.012751
2729	Гордеевский муниципальный район	15611000	Творишинское СП	д. Михайловка, ул. Михайловская,52	52.924171, 32.006278
2730	Гордеевский муниципальный район	15611000	Творишинское СП	д. Михайловка, ул. Брусовская, 24	52.930789, 32.010281
2731	Гордеевский муниципальный район	15611000	Творишинское СП	д. Черный Ручей, ул. Центральная 5	52.949270, 31.715102
2732	Гордеевский муниципальный район	15611000	Творишинское СП	д. Черный Ручей, ул. Центральная, 13а	52.950501, 31.721543
2733	Гордеевский муниципальный район	15611000	Творишинское СП	д. Черный Ручей, ул. Центральная 9	52.972133, 31.744558
2734	Гордеевский муниципальный район	15611000	Творишинское СП	д. Черный Ручей, ул. Центральная 23	52.982023, 31.842851
2735	Гордеевский муниципальный район	15611000	Творишинское СП	д. Черный Ручей, ул. Центральная 31	52.982484, 31.842088
2736	Гордеевский муниципальный район	15611000	Творишинское СП	д. Черный Ручей, ул. Центральная 41	52.984328, 31.838261
2737	Гордеевский муниципальный район	15611000	Творишинское СП	д. Черный Ручей, ул. Центральная 58	52.986062, 31.835629
2738	Гордеевский муниципальный район	15611000	Творишинское СП	д. Черный Ручей, ул. Центральная 26	52.986805, 31.834362
2739	Гордеевский муниципальный район	15611000	Творишинское СП	д. Черный Ручей, ул. Центральная 36	52.984615, 31.843013
2740	Гордеевский муниципальный район	15611000	Творишинское СП	д. Черный Ручей, ул. Центральная 42	52.982522, 31.844468
2741	Гордеевский муниципальный район	15611000	Творишинское СП	д. Черный Ручей, пер. Молодежный 7	52.983140, 31.844271
2742	Гордеевский муниципальный район	15611000	Творишинское СП	д. Черный Ручей, ул. Совхозная,16	52.958027, 32.096321

№ п/п	Муниципальный район/городской округ	ОКТМО	Наименование административно-территориальной единицы	Адрес	Географические координты
2743	Гордеевский муниципальный район	15611000	Творишинское СП	д. Черный Ручей, ул. Совхозная,34	52.958299, 32.093102
2744	Гордеевский муниципальный район	15611000	Творишинское СП	д. Черный Ручей, ул. Совхозная,54	52.958597, 32.088693
2745	Гордеевский муниципальный район	15611000	Творишинское СП	д. Черный Ручей, ул. Совхозная,58	52.958727, 32.087115
2746	Гордеевский муниципальный район	15611000	Творишинское СП	д. Черный Ручей, ул. Совхозная,41	52.958332, 32.090881
2747	Гордеевский муниципальный район	15611000	Творишинское СП	д. Черный Ручей, ул. Совхозная,9	52.957684, 32.098735
2748	Гордеевский муниципальный район	15611000	Творишинское СП	пос. Белица, ул. Артельная	52.985146, 31.841207
2749	Гордеевский муниципальный район	15611000	Творишинское СП	пос. Белица, ул. Зеленая	52.985726, 31.840318
2750	Гордеевский муниципальный район	15611000	Творишинское СП	с. Казаричи, ул. Зеленая 22	52.999375, 31.810512
2751	Гордеевский муниципальный район	15611000	Творишинское СП	с. Казаричи, ул. Зеленая 10	53.001228, 31.808383
2752	Гордеевский муниципальный район	15611000	Творишинское СП	с. Казаричи, ул. Кирова Знак защ. Зона	53.002198, 31.808338
2753	Гордеевский муниципальный район	15611000	Творишинское СП	с. Казаричи, ул. Кирова 8	53.003385, 31.807251
2754	Гордеевский муниципальный район	15611000	Творишинское СП	с. Казаричи, ул. Кирова 22	53.006333, 31.803999
2755	Гордеевский муниципальный район	15611000	Творишинское СП	с. Казаричи, ул. Кирова 38	52.997873, 31.810431
2756	Гордеевский муниципальный район	15611000	Творишинское СП	с. Казаричи, ул. Кирова 46	52.997397, 31.809335
2757	Гордеевский муниципальный район	15611000	Творишинское СП	с. Казаричи, ул. Кирова 65	52.999212, 31.814474
2758	Гордеевский муниципальный район	15611000	Уношевское СП	с. Кузнецы, ул. Чкалова, 49	52.999402, 31.814231
2759	Гордеевский муниципальный район	15611000	Уношевское СП	с. Кузнецы, ул. Чкалова, 59	53.000171, 31.813315
2760	Гордеевский муниципальный район	15611000	Уношевское СП	с. Кузнецы, ул. Чкалова, 31	53.003520, 31.810575
2761	Гордеевский муниципальный район	15611000	Уношевское СП	с. Кузнецы, ул. Приозерная, 15	53.004620, 31.808850
2762	Гордеевский муниципальный район	15611000	Уношевское СП	с. Кузнецы, ул. Приозерная, 32	53.004312, 31.81258
2763	Гордеевский муниципальный район	15611000	Уношевское СП	с. Кузнецы, ул. Недоливко	53.004057, 31.812866
2764	Гордеевский муниципальный район	15611000	Уношевское СП	д. Алисовка, ул. Гагарина, 7а	52.972133, 31.744558
2765	Гордеевский муниципальный район	15611000	Уношевское СП	д. Алисовка, ул. Гагарина, д. 24	52.969748, 31.747386
2766	Гордеевский муниципальный район	15611000	Уношевское СП	д. Ямное, ул. Ковалева, 4	52.999402, 31.814231
2767	Гордеевский муниципальный район	15611000	Уношевское СП	д. Ямное, ул. Ковалева, 12	53.000307, 31.809748
2768	Гордеевский муниципальный район	15611000	Уношевское СП	д. Ямное, ул. Ковалева, 35	52.999402, 31.814231
2769	Гордеевский муниципальный район	15611000	Уношевское СП	д. Ямное, ул. Ковалева, 51	53.000171, 31.813315
2770	Гордеевский муниципальный район	15611000	Уношевское СП	д. Ямное, ул. Ковалева, 57	53.003520, 31.810575
2771	Гордеевский муниципальный район	15611000	Уношевское СП	д. Ямное, ул. Центральная,3	53.004620, 31.808850
2772	Гордеевский муниципальный район	15611000	Уношевское СП	д. Ямное, ул. Советская, 10	53.004057, 31.812866
2773	Гордеевский муниципальный район	15611000	Уношевское СП	д. Ямное, ул.Советская, 22	52.999402, 31.814231
2774	Гордеевский муниципальный район	15611000	Уношевское СП	д. Ямное, ул. Советская, 28	52.999402, 31.814231
2775	Гордеевский муниципальный район	15611000	Уношевское СП	д. Ямное, ул. Мичурина, 9	52.988230, 31.835269
2776	Гордеевский муниципальный район	15611000	Уношевское СП	с. Уношево, ул. Центральная, 11	53.000171, 31.813315

№ п/п	Муниципальный район/городской округ	ОКТМО	Наименование административно-территориальной единицы	Адрес	Географические координты
2777	Гордеевский муниципальный район	15611000	Уношевское СП	с. Уношево, ул. Центральная, 25	53.003520, 31.810575
2778	Гордеевский муниципальный район	15611000	Уношевское СП	с. Уношево, ул. Центральная, 30	53.004620, 31.808850
2779	Гордеевский муниципальный район	15611000	Уношевское СП	с. Уношево, ул. Центральная, 38	53.004312, 31.81258
2780	Гордеевский муниципальный район	15611000	Уношевское СП	с. Уношево, ул. Центральная, 64	53.004057, 31.812866
2781	Гордеевский муниципальный район	15611000	Уношевское СП	с. Уношево, ул. Гагарина, 5	52.999402, 31.814231
2782	Гордеевский муниципальный район	15611000	Уношевское СП	с. Уношево, ул. Гагарина, 11	53.000171, 31.813315
2783	Гордеевский муниципальный район	15611000	Уношевское СП	с. Уношево, ул. Новая, 5	52.998995, 31.814948
2784	Гордеевский муниципальный район	15611000	Уношевское СП	с. Уношево, ул. Новая, 7	52.999292, 31.814582
2785	Гордеевский муниципальный район	15611000	Уношевское СП	с. Уношево, ул.Новая, 9	52.999506, 31.814324
2786	Гордеевский муниципальный район	15611000	Уношевское СП	с. Уношево, ул. Новая, 15	53.000279, 31.813487
2787	Гордеевский муниципальный район	15611000	Уношевское СП	с. Уношево, ул. Новая, 24	53.003484, 31.810414
2788	Гордеевский муниципальный район	15611000	Уношевское СП	с. Уношево, ул. Новая, 39	53.004649, 31.809047
2789	Гордеевский муниципальный район	15611000	Уношевское СП	с. Уношево, ул. Полевая 18	53.004277, 31.812393
2790	Гордеевский муниципальный район	15611000	Уношевское СП	с. Уношево, ул. Новая, 8	53.000114, 31.813939
2791	Гордеевский муниципальный район	15611000	Уношевское СП	с. Уношево, ул. Красногорская 8	53.001285, 31.812179
2792	Гордеевский муниципальный район	15611000	Уношевское СП	д. Хармынка, ул. Центральная, 8	53.049736, 31.790080
2793	Гордеевский муниципальный район	15611000	Уношевское СП	д. Хармынка, ул. Центральная, 33	53.049463, 31.795472
2794	Гордеевский муниципальный район	15611000	Уношевское СП	д. Хармынка, ул. Горная, 5	53.047342, 31.795956
2795	Дубровский муниципальный район	15612000	Дубровское ГП	р.п. Дубровка, ул. Восточная 1-28	53.703704, 33.517850
2796	Дубровский муниципальный район	15612000	Дубровское ГП	р.п. Дубровка, ул. П. Морозова	53.703923, 33.511481
2797	Дубровский муниципальный район	15612000	Дубровское ГП	р.п. Дубровка, ул. Данченкова	53.703592, 33.513547
2798	Дубровский муниципальный район	15612000	Дубровское ГП	р.п. Дубровка, ул. Луговая	53.704173, 33.510502
2799	Дубровский муниципальный район	15612000	Дубровское ГП	р.п. Дубровка, ул. Некрасова 1-23	53.696028, 33.513826
2800	Дубровский муниципальный район	15612000	Дубровское ГП	р.п. Дубровка, ул. Я. Маньковского	53.699520, 33.517419
2801	Дубровский муниципальный район	15612000	Дубровское ГП	р.п. Дубровка, ул. Строителей	53.703390, 33.514571
2802	Дубровский муниципальный район	15612000	Дубровское ГП	р.п. Дубровка, ул. Комсомольская	53.694972, 33.510870
2803	Дубровский муниципальный район	15612000	Дубровское ГП	р.п. Дубровка, ул. 30 лет Победы	53.695676, 33.511697
2804	Дубровский муниципальный район	15612000	Дубровское ГП	р.п. Дубровка, ул. Щорса 1-23	53.696614, 33.514311

№ п/п	Муниципальный район/городской округ	ОКТМО	Наименование административно-территориальной единицы	Адрес	Географические координты
2805	Дубровский муниципальный район	15612000	Дубровское ГП	р.п. Дубровка, ул. Луначарского	53.697648, 33.512594
2806	Дубровский муниципальный район	15612000	Дубровское ГП	р.п. Дубровка, ул. Юбилейная	53.697846, 33.515775
2807	Дубровский муниципальный район	15612000	Дубровское ГП	р.п. Дубровка, ул. Интернационалистов	53.700101, 33.517859
2808	Дубровский муниципальный район	15612000	Дубровское ГП	р.п. Дубровка, ул. К. Поварова	53.698347, 33.516494
2809	Дубровский муниципальный район	15612000	Дубровское ГП	р.п. Дубровка, ул. Рылько	53.700687, 33.514221
2810	Дубровский муниципальный район	15612000	Дубровское ГП	р.п. Дубровка, ул. Цветочная	53.703198, 33.515559
2811	Дубровский муниципальный район	15612000	Дубровское ГП	р.п. Дубровка, ул. Дачная	53.701188, 33.519548
2812	Дубровский муниципальный район	15612000	Дубровское ГП	р.п. Дубровка, ул. 27 съезда КПСС	53.702931, 33.516565
2813	Дубровский муниципальный район	15612000	Дубровское ГП	р.п. Дубровка, ул. Южная	53.679860, 33.502408
2814	Дубровский муниципальный район	15612000	Дубровское ГП	р.п. Дубровка, ул. Гаруськина	53.698928, 33.516943
2815	Дубровский муниципальный район	15612000	Дубровское ГП	р.п. Дубровка, ул. Мичурина	53.694034, 33.510619
2816	Дубровский муниципальный район	15612000	Дубровское ГП	р.п. Дубровка, ул. Первомайская 2-38	53.681681, 33.507168
2817	Дубровский муниципальный район	15612000	Дубровское ГП	р.п. Дубровка, ул. Калинина 1-38	53.685071, 33.506100
2818	Дубровский муниципальный район	15612000	Дубровское ГП	р.п. Дубровка, ул. Ани Морозовой 1-44	53.687465, 33.507825
2819	Дубровский муниципальный район	15612000	Дубровское ГП	р.п. Дубровка, ул. Островского 1-11/2	53.681163, 33.509074
2820	Дубровский муниципальный район	15612000	Дубровское ГП	р.п. Дубровка, ул. Сельхозтехника 1/1-24/2	53.683109, 33.509615
2821	Дубровский муниципальный район	15612000	Дубровское ГП	р.п. Дубровка, ул. Зои Космодемьянской 1-24	53.681994, 33.510996
2822	Дубровский муниципальный район	15612000	Дубровское ГП	р.п. Дубровка, ул. Тютчева 1-15	53.678618, 33.508193
2823	Дубровский муниципальный район	15612000	Дубровское ГП	р.п. Дубровка, ул. Гагарина 4-35	53.681444, 33.512802
2824	Дубровский муниципальный район	15612000	Дубровское ГП	р.п. Дубровка, ул. Набережная 1-52	53.680548, 33.512029
2825	Дубровский муниципальный район	15612000	Дубровское ГП	р.п. Дубровка, ул. Сельская 1-36	53.683594, 33.518587
2826	Дубровский муниципальный район	15612000	Дубровское ГП	р.п. Дубровка, ул. Фабричная 1-43	53.685721, 33.514338

№ п/п	Муниципальный район/городской округ	ОКТМО	Наименование административно-территориальной единицы	Адрес	Географические координты
2827	Дубровский муниципальный район	15612000	Дубровское ГП	р.п. Дубровка, пер. 1-й Фабричный 4-17	53.686868, 33.511211
2828	Дубровский муниципальный район	15612000	Дубровское ГП	р.п. Дубровка, пер. 2-й Фабричный 1/1 -7/1	53.686409, 33.512891
2829	Дубровский муниципальный район	15612000	Дубровское ГП	р.п. Дубровка, ул. Брянская 1-29	53.684106, 33.522000
2830	Дубровский муниципальный район	15612000	Дубровское ГП	р.п. Дубровка, ул. Тенистая 1-14/1	53.683743, 33.527130
2831	Дубровский муниципальный район	15612000	Дубровское ГП	р.п. Дубровка, ул. Загородная 1/1 -12/1	53.682522, 33.526016
2832	Дубровский муниципальный район	15612000	Дубровское ГП	р.п. Дубровка, ул. Высоцкого 1-25/3	53.683248, 33.526030
2833	Дубровский муниципальный район	15612000	Дубровское ГП	р.п. Дубровка, ул. Солнечная 1-7	53.681514, 33.525450
2834	Дубровский муниципальный район	15612000	Дубровское ГП	р.п. Дубровка, пер. Ленина 1-27/2	53.679823, 33.504214
2835	Дубровский муниципальный район	15612000	Дубровское ГП	р.п. Дубровка, ул. 324 Дивизии 1 69а	53.688473, 33.505723
2836	Дубровский муниципальный район	15612000	Дубровское ГП	р.п. Дубровка, ул. Гайдукова 1-10	53.687412, 33.503208
2837	Дубровский муниципальный район	15612000	Дубровское ГП	р.п. Дубровка, ул. Воровского 1-66	53.687593, 33.496991
2838	Дубровский муниципальный район	15612000	Дубровское ГП	р.п. Дубровка, ул. Вокзальная 1/1 - 17	53.687083, 33.498044
2839	Дубровский муниципальный район	15612000	Дубровское ГП	р.п. Дубровка, ул. Баранова 1/1 - 23/4	53.685343, 33.495410
2840	Дубровский муниципальный район	15612000	Дубровское ГП	р.п. Дубровка, ул. Маяковского 1-24	53.687342, 33.493003
2841	Дубровский муниципальный район	15612000	Дубровское ГП	р.п. Дубровка, пер. Матросова 1-19/1	53.685897, 33.502597
2842	Дубровский муниципальный район	15612000	Дубровское ГП	р.п. Дубровка, ул. Матросова 1/1 -26/2	53.685304, 33.498196
2843	Дубровский муниципальный район	15612000	Дубровское ГП	р.п. Дубровка, ул. Октябрьская 1-17	53.685428, 33.490344
2844	Дубровский муниципальный район	15612000	Дубровское ГП	р.п. Дубровка, ул. Заозерная 1-20	53.687561, 33.490083
2845	Дубровский муниципальный район	15612000	Дубровское ГП	р.п. Дубровка, ул. Толстого 3-26	53.685977, 33.499578
2846	Дубровский муниципальный район	15612000	Дубровское ГП	р.п. Дубровка, Микрорайон 3, 1-130	53.680047, 33.471623
2847	Дубровский муниципальный район	15612000	Дубровское ГП	р.п. Дубровка, ул. Победы 8/1 - 52/2	53.691480, 33.485097
2848	Дубровский муниципальный район	15612000	Дубровское ГП	р.п. Дубровка, ул. Горького 2/2 - 12	53.692781, 33.490433

№ п/п	Муниципальный район/городской округ	ОКТМО	Наименование административно-территориальной единицы	Адрес	Географические координты
2849	Дубровский муниципальный район	15612000	Дубровское ГП	р.п. Дубровка, ул. Кооперативная 1-13	53.692376, 33.488610
2850	Дубровский муниципальный район	15612000	Дубровское ГП	р.п. Дубровка, пер. Кооперативный 3, 4, 4а	53.692035, 33.491648
2851	Дубровский муниципальный район	15612000	Дубровское ГП	р.п. Дубровка, ул. 60 лет. Октября 4-59	53.693074, 33.497539
2852	Дубровский муниципальный район	15612000	Дубровское ГП	р.п. Дубровка, ул. Московская 1-21	53.691827, 33.496488
2853	Дубровский муниципальный район	15612000	Дубровское ГП	р.п. Дубровка, ул. Кирова 1-52	53.692813, 33.494108
2854	Дубровский муниципальный район	15612000	Дубровское ГП	р.п. Дубровка, ул. Полевая 1-23	53.694114, 33.491934
2855	Дубровский муниципальный район	15612000	Дубровское ГП	р.п. Дубровка, ул. Школьная 1-26	53.693016, 33.501591
2856	Дубровский муниципальный район	15612000	Дубровское ГП	р.п. Дубровка, ул. 50 лет ВЛКСМ 1-18	53.695084, 33.496919
2857	Дубровский муниципальный район	15612000	Дубровское ГП	р.п. Дубровка, ул. Новосоветская 3-21	53.696630, 33.495769
2858	Дубровский муниципальный район	15612000	Дубровское ГП	р.п. Дубровка, ул. Советская 1-33/2	53.695820, 33.499875
2859	Дубровский муниципальный район	15612000	Дубровское ГП	р.п. Дубровка, ул. Садовая 1-33	53.694743, 33.500647
2860	Дубровский муниципальный район	15612000	Дубровское ГП	р.п. Дубровка, ул. Красная 2-16	53.692173, 33.503423
2861	Дубровский муниципальный район	15612000	Дубровское ГП	р.п. Дубровка, ул. Коммунальная 1-15	53.696220, 33.492562
2862	Дубровский муниципальный район	15612000	Дубровское ГП	р.п. Дубровка, ул. Журавлева 1-54	53.697766, 33.497440
2863	Дубровский муниципальный район	15612000	Дубровское ГП	р.п. Дубровка, ул. Никитина 1/1 - 34/22	53.698326, 33.498509
2864	Дубровский муниципальный район	15612000	Дубровское ГП	р.п. Дубровка, пер. Октябрьский 1-10/2	53.700197, 33.499309
2865	Дубровский муниципальный район	15612000	Дубровское ГП	р.п. Дубровка, пер. Пионерский 2-13	53.699877, 33.497845
2866	Дубровский муниципальный район	15612000	Дубровское ГП	р.п. Дубровка, ул. Зеленая 2,12	59.862325, 30.923938
2867	Дубровский муниципальный район	15612000	Дубровское ГП	р.п. Дубровка, ул. Лесная 1-26	53.690232, 33.509433
2868	Дубровский муниципальный район	15612000	Дубровское ГП	р.п. Дубровка, ул. Олега Кошевого 3-56/2	53.691800, 33.513062
2869	Дубровский муниципальный район	15612000	Дубровское ГП	р.п. Дубровка, ул. Чехова 2-44	53.692866, 33.510969
2870	Дубровский муниципальный район	15612000	Дубровское ГП	р.п. Дубровка, ул. Фокина 1-35	53.687726, 33.513745

№ п/п	Муниципальный район/городской округ	ОКТМО	Наименование административно-территориальной единицы	Адрес	Географические координты
2871	Дубровский муниципальный район	15612000	Дубровское ГП	р.п. Дубровка, ул. Пушкина 2-20/2	53.688190, 33.520006
2872	Дубровский муниципальный район	15612000	Дубровское ГП	р.п. Дубровка, ул. Тургенева 5-30	53.689149, 33.518684
2873	Дубровский муниципальный район	15612000	Дубровское ГП	р.п. Дубровка, ул. Лермонтова 1-25	53.691482, 33.519904
2874	Дубровский муниципальный район	15612000	Дубровское ГП	р.п. Дубровка, пер. Лермонтова 1-3	53.690275, 33.518308
2875	Дубровский муниципальный район	15612000	Дубровское ГП	р.п. Дубровка, ул. Гоголя 1-31	53.690183, 33.516789
2876	Дубровский муниципальный район	15612000	Дубровское ГП	р.п. Дубровка, ул. Военкоматская 1-11	53.690942, 33.512119
2877	Дубровский муниципальный район	15612000	Дубровское ГП	р.п. Дубровка, ул. Ленина 1-142	53.692536, 33.505283
2878	Дубровский муниципальный район	15612000	Дубровское ГП	р.п. Дубровка, ул. Драгунского 3/2 -50/2	53.699424, 33.494404
2879	Дубровский муниципальный район	15612000	Дубровское ГП	р.п. Дубровка, пер. Драгунского 2-6	53.702462, 33.503944
2880	Дубровский муниципальный район	15612000	Дубровское ГП	д. Липовка, Набережная 3-17, 18-39	53.708096, 33.513188
2881	Дубровский муниципальный район	15612000	Дубровское ГП	п. Новый Свет, ул. Березовая 6-37	53.705779, 33.485065
2882	Дубровский муниципальный район	15612000	Дубровское ГП	п. Дубровка, ул. Ольховая 11-29	53.708204, 33.484303
2883	Дубровский муниципальный район	15612000	Дубровское ГП	д. Давыдчичи, ул. Центральная 3-11/5	53.668925, 33.487876
2884	Дубровский муниципальный район	15612000	Дубровское ГП	д. Давыдчичи, ул. Школьная 1-33	53.667292, 33.478562
2885	Дубровский муниципальный район	15612000	Дубровское ГП	д. Понизовка, ул. Заречная 1-85	53.677444, 33.494499
2886	Дубровский муниципальный район	15612000	Дубровское ГП	д. Побойная, ул. Садовая	53.682833, 33.472763
2887	Дубровский муниципальный район	15612000	Рековичское СП	с. Рековичи, пер. Садовый 1,2	53.664451, 33.589757
2888	Дубровский муниципальный район	15612000	Рековичское СП	с. Рековичи, ул. Журавлева 1-38	53.662106, 33.600551
2889	Дубровский муниципальный район	15612000	Рековичское СП	с. Рековичи, ул. Молодежная 1-20/2	53.662386, 33.590659
2890	Дубровский муниципальный район	15612000	Рековичское СП	с. Рековичи, ул. Полевая 1-5	53.664183, 33.600828
2891	Дубровский муниципальный район	15612000	Рековичское СП	с. Рековичи, ул. Садовая 1-17	53.664183, 33.588425
2892	Дубровский муниципальный район	15612000	Рековичское СП	с. Рековичи, ул. Центральная 1-22	53.663189, 33.598499

№ п/п	Муниципальный район/городской округ	ОКТМО	Наименование административно-территориальной единицы	Адрес	Географические координты
2893	Дубровский муниципальный район	15612000	Рековичское СП	с. Рековичи, ул. Школьная 1-6	53.661966, 33.594165
2894	Дубровский муниципальный район	15612000	Сещинское СП	п. Сеща, ул. Ани Морозовой 1-27	53.732509, 33.335465
2895	Дубровский муниципальный район	15612000	Сещинское СП	п. Сеща, ул. Гагарина 10-22	53.734134, 33.343537
2896	Дубровский муниципальный район	15612000	Сещинское СП	п. Сеща, ул. Дмитровская 2-32	53.738314, 33.342100
2897	Дубровский муниципальный район	15612000	СещинскоеСП	п. Сеща, пер. Дмитровский 2-20	53.737220, 33.341081
2898	Дубровский муниципальный район	15612000	Сещинское СП	п. Сеща, ул. Железнодорожная 1-18	53.738166, 33.329626
2899	Дубровский муниципальный район	15612000	Сещинское СП	п. Сеща, ул. Калининская 1-67	53.737889, 33.345266
2900	Дубровский муниципальный район	15612000	Сещинское СП	п. Сеща, ул. Кирова 1-34	53.735077, 33.327075
2901	Дубровский муниципальный район	15612000	Сещинское СП	п. Сеща, пер. 1-й Кирова 1-35	53.737751, 33.325305
2902	Дубровский муниципальный район	15612000	Сещинское СП	п. Сеща, пер. 2-й Кирова 8	53.731694, 33.326572
2903	Дубровский муниципальный район	15612000	Сещинское СП	п. Сеща, ул. Кооперативная 1-12	53.733889, 33.328467
2904	Дубровский муниципальный район	15612000	Сещинское СП	п. Сеща, ул. Ленина 1-21	53.732382, 33.333615
2905	Дубровский муниципальный район	15612000	Сещинское СП	п. Сеща, пер. 1-й Ленина 1-8	53.734800, 33.334019
2906	Дубровский муниципальный район	15612000	Сещинское СП	п. Сеща, пер. 2-й Ленина 1-6	53.733930, 33.334693
2907	Дубровский муниципальный район	15612000	Сещинское СП	п. Сеща, ул. Матросова 1-54/2	53.732153, 33.342319
2908	Дубровский муниципальный район	15612000	Сещинское СП	п. Сеща, ул. Октябрьская 1-28	53.740685, 33.335106
2909	Дубровский муниципальный район	15612000	Сещинское СП	п. Сеща, пер. 1-й Октябрьский 2-16	53.740248, 33.331369
2910	Дубровский муниципальный район	15612000	Сещинское СП	п. Сеща, пер. 2-й Октябрьский 1-13	53.740974, 33.334074
2911	Дубровский муниципальный район	15612000	Сещинское СП	п. Сеща, ул. Первомайская 2-41	53.739838, 33.336849
2912	Дубровский муниципальный район	15612000	Сещинское СП	п. Сеща, ул. Полевая 2-6	53.741409, 33.333561
2913	Дубровский муниципальный район	15612000	Сещинское СП	п. Сеща, ул. Советская 5-35	53.736464, 33.336215
2914	Дубровский муниципальный район	15612000	Сещинское СП	п. Сеща, ул. Центральная 5а -19	53.733994, 33.330917

№ п/п	Муниципальный район/городской округ	ОКТМО	Наименование административно-территориальной единицы	Адрес	Географические координты
2915	Дубровский муниципальный район	15612000	Сещинское СП	п. Сеща, пер. Центральный 2-6	53.735766, 33.329656
2916	Дубровский муниципальный район	15612000	Сещинское СП	п. Сеща, ул. Яна Маньковского 1 25	53.738884, 33.338010
2917	Дубровский муниципальный район	15612000	Сещинское СП	д. Холмовая, ул. Новоселов 1-23/2	53.727295, 33.309713
2918	Дубровский муниципальный район	15612000	Рябчинское СП	с. Рябчи, ул. Центральная 3-35	53.563389, 33.464943
2919	Дубровский муниципальный район	15612000	Рябчинское СП	с. Рябчи, ул. Победы 1/1-17/2	53.562261, 33.452452
2920	Дубровский муниципальный район	15612000	Рябчинское СП	с. Рябчи, ул. Озерная 1-16/2	53.564092, 33.461828
2921	Дубровский муниципальный район	15612000	Рябчинское СП	с. Рябчи, ул. Молодежная 1/1-10/1	53.561475, 33.469176
2922	Дубровский муниципальный район	15612000	Рябчинское СП	с. Рябчи, ул. Комсомольская 3-24	53.561283, 33.466880
2923	Дубровский муниципальный район	15612000	Рябчинское СП	с. Рябчи, пер. 1-й Комсомольский 1-7	53.559079, 33.465046
2924	Дубровский муниципальный район	15612000	Рябчинское СП	с. Рябчи, пер. 2-й Комсомольский 4-8	53.557989, 33.467167
2925	Дубровский муниципальный район	15612000	Рековичское СП	д. Зимницкая Слобода,ул.Березовая Аллея	53.695136, 33.560706
2926	Дубровский муниципальный район	15612000	Рековичское СП	д. Зимницкая Слобода, ул Молодежная	53.696114, 33.562866
2927	Дубровский муниципальный район	15612000	Рековичское СП	д. Зимницкая Слобода, пер. Молодежный	53.696572, 33.565237
2928	Дубровский муниципальный район	15612000	Рековичское СП	д. Зимницкая Слобода, ул Новоселов	53.693651, 33.566916
2929	Дубровский муниципальный район	15612000	Рековичское СП	д. Зимницкая Слобода, пер. Новоселов	53.696705, 33.569269
2930	Дубровский муниципальный район	15612000	Рековичское СП	д. Зимницкая Слобода, ул Новозыбковская	53.695494, 33.569498
2931	Дубровский муниципальный район	15612000	Рековичское СП	д. Зимницкая Слобода, ул Полевая	53.697781, 33.571032
2932	Дубровский муниципальный район	15612000	Рековичское СП	д. Зимницкая Слобода, ул Дружбы	53.698152, 33.576376
2933	Дубровский муниципальный район	15612000	Рековичское СП	д. Зимницкая Слобода, ул Хамицкого	53.703008, 33.571542
2934	Дубровский муниципальный район	15612000	Рековичское СП	д. Зимницкая Слобода, ул Совхозная	53.706924, 33.569854
2935	Дубровский муниципальный район	15612000	Сергеевское СП	д. Афонино, ул. Почтовая	53.675765, 33.127037
2936	Дубровский муниципальный район	15612000	Сергеевское СП	д. Афонино, ул. Заозерная	53.678888, 33.132715

№ п/п	Муниципальный район/городской округ	ОКТМО	Наименование административно-территориальной единицы	Адрес	Географические координты
2937	Дубровский муниципальный район	15612000	Сергеевское СП	д. Афонино, ул. Речная	53.681396, 33.130885
2938	Дубровский муниципальный район	15612000	Дубровское ГП	д. Давыдчичи, ул. Полевая	53.670888, 33.495193
2939	Дубровский муниципальный район	15612000	Дубровское ГП	д. Давыдчичи, ул. Овражная	53.667167, 33.491245
2940	Дубровский муниципальный район	15612000	Дубровское ГП	д.Давыдчичи, ул.Молодежная	53.673232, 33.492768
2941	Дубровский муниципальный район	15612000	Дубровское ГП	д. Немерь, ул. Заречная	53.707441, 33.506700
2942	Дубровский муниципальный район	15612000	Дубровское ГП	д. Немерь, ул. Совхозная	53.715488, 33.489508
2943	Дубровский муниципальный район	15612000	Дубровское ГП	д.Немерь, ул.Луговая	53.715834, 33.501501
2944	Дубровский муниципальный район	15612000	Дубровское ГП	д. Немерь, ул. Лесная	53.713886, 33.503496
2945	Дубровский муниципальный район	15612000	Дубровское ГП	д.Немерь, ул. Ивана Трофимова	53.719512, 33.493304
2946	Дубровский муниципальный район	15612000	Дубровское ГП	р.п. Дубровка, ул. Северная	53.703725, 33.512514
2947	Дубровский муниципальный район	15612000	Дубровское ГП	р.п. Дубровка, ул. Дружба	53.704338, 33.514936
2948	Дубровский муниципальный район	15612000	Пеклинское СП	Д. Мареевка ул. Центральная 11	53.504333, 33.503591
2949	Дубровский муниципальный район	15612000	Пеклинское СП	Д. Мареевка ул. Овражная	53.503982, 33.505402
2950	Дубровский муниципальный район	15612000	Пеклинское СП	д.Мареевка, ул.Школьная	53.501915, 33.501679
2951	Дубровский муниципальный район	15612000	Пеклинское СП	д.Мареевка, ул.Лесная	53.505786, 33.505153
2952	Дубровский муниципальный район	15612000	Пеклинское СП	д.Мареевка, ул.Заозерная	53.498996, 33.498764
2953	Дубровский муниципальный район	15612000	Сещинское СП	д. Радичи	53.764318, 33.360142
2954	Дубровский муниципальный район	15612000	Сещинское СП	д. Кутец	53.740494, 33.306285
2955	Дубровский муниципальный район	15612000	Сещинское СП	Д. Старое Колышкино ул. Центральная	53.680155, 33.289061
2956	Дубровский муниципальный район	15612000	Сещинское СП	Д. Старое Колышкино ул. Молодежная	53.677352, 33.289340
2957	Дубровский муниципальный район	15612000	Сещинское СП	Д. Старое Колышкино ул. Ветеранов (возле дома культуры)	53.681288, 33.290713
2958	Дубровский муниципальный район	15612000	Пеклинское СП	Д. Новая Салынь, ул. Центральная 12	53.587306, 33.566063

№ п/п	Муниципальный район/городской округ	ОКТМО	Наименование административно-территориальной единицы	Адрес	Географические координты
2959	Дубровский муниципальный район	15612000	Рековичское СП	д.Голубея, ул. Березовая 9	53.615184, 33.650466
2960	Дубровский муниципальный район	15612000	Рековичское СП	д.Голубея, ул. Дегтярева	53.615840, 33.645876
2961	Дубровский муниципальный район	15612000	Пеклинское СП	Д. Забелизна, ул. Заречная	53.542008, 33.529015
2962	Дубровский муниципальный район	15612000	Пеклинское СП	д.Пеклино, ул.Лесная	53.548238, 33.512598
2963	Дубровский муниципальный район	15612000	Пеклинское СП	д.Пеклино, ул.Северная	53.550590, 33.514658
2964	Дубровский муниципальный район	15612000	Пеклинское СП	д.Пеклино, ул.Озерная	53.552136, 33.524850
2965	Дубровский муниципальный район	15612000	Пеклинское СП	д.Пеклино, ул.Брянская	53.547408, 33.528090
2966	Дубровский муниципальный район	15612000	Рябчинское СП	п. Серпеевский , ул. Центральная 2,10	53.577759, 33.363470
2967	Дубровский муниципальный район	15612000	Рябчинское СП	п. Серпеевский, ул.Кооперативная д.4,8,10	53.581896, 33.370594
2968	Дубровский муниципальный район	15612000	Рябчинское СП	п. Серпеевский, ул.Молодежная д.1,8	53.583077, 33.371112
2969	Дубровский муниципальный район	15612000	Рябчинское СП	п. Серпеевский, ул.Полевая, д.2,8	53.584775, 33.361377
2970	Дубровский муниципальный район	15612000	Рябчинское СП	п. Серпеевский, ул.Луговая д.1	53.583202, 33.373704
2971	Дубровский муниципальный район	15612000	Рябчинское СП	п. Серпеевский, пер.Центральный д.4,7, 9	53.582501, 33.363388
2972	Дубровский муниципальный район	15612000	Сергеевское СП	д. Алешинка, ул. Алешинская д. 11	53.645948, 33.161298
2973	Дубровский муниципальный район	15612000	Сергеевское СП	д. Алешинка, ул. Центральная	53.642256, 33.168495
2974	Дубровский муниципальный район	15612000	Сергеевское СП	д. Алешинка, ул. Цветочная	53.646072, 33.163356
2975	Дубровский муниципальный район	15612000	Сергеевское СП	д. Алешинка, ул. Лесная	53.644185, 33.164806
2976	Дятьковский муниципальный район	15616000	Дятьковский муниципальный район	г.Дятьково,ул.Котовского ,36 а	53.602263, 34.306682
2977	Дятьковский муниципальный район	15616000	Дятьковский муниципальный район	г.Дятьково,ул.Коммунистическая	53.583558, 34.333106
2978	Дятьковский муниципальный район	15616000	Дятьковский муниципальный район	г.Дятьково,пер.Желтов	53.586801, 34.332312
2979	Дятьковский муниципальный район	15616000	Дятьковский муниципальный район	г.Дятьково,ул.Лермонтова	53.592625, 34.328334
2980	Дятьковский муниципальный район	15616000	Дятьковский муниципальный район	г.Дятьково,ул.Краснодонцев	53.595957, 34.327411

№ п/п	Муниципальный район/городской округ	ОКТМО	Наименование административно-территориальной единицы	Адрес	Географические координты
2981	Дятьковский муниципальный район	15616000	Дятьковский муниципальный район	г.Дятьково,ул.Качалова	53.595267, 34.328592
2982	Дятьковский муниципальный район	15616000	Дятьковский муниципальный район	г.Дятьково,ул.Краснофлотская	53.587950, 34.365397
2983	Дятьковский муниципальный район	15616000	Дятьковский муниципальный район	г.Дятьково,ул.Смоленская	53.593736, 34.353359
2984	Дятьковский муниципальный район	15616000	Дятьковский муниципальный район	г.Дятьково,ул.Базарная	53.600006, 34.347645
2985	Дятьковский муниципальный район	15616000	Дятьковский муниципальный район	г.Дятьково,ул.Пионерская	53.581717, 34.333284
2986	Дятьковский муниципальный район	15616000	Дятьковский муниципальный район	г.Дятьково,ул.Юбилейная	53.582026, 34.330709
2987	Дятьковский муниципальный район	15616000	Дятьковский муниципальный район	г.Дятьково,ул.Ново-Советская	53.586894, 34.332269
2988	Дятьковский муниципальный район	15616000	Дятьковский муниципальный район	г.Дятьково,ул. Рябка	53.585545, 34.328656
2989	Дятьковский муниципальный район	15616000	Дятьковский муниципальный район	г.Дятьково,ул. Кирова	53.588066, 34.333757
2990	Дятьковский муниципальный район	15616000	Дятьковский муниципальный район	г.Дятьково,ул.Урицкого	53.588140, 34.334882
2991	Дятьковский муниципальный район	15616000	Дятьковский муниципальный район	г.Дятьково,ул.Советская	53.589187, 34.336122
2992	Дятьковский муниципальный район	15616000	Дятьковский муниципальный район	г.Дятьково,ул.Островского	53.588215, 34.337654
2993	Дятьковский муниципальный район	15616000	Дятьковский муниципальный район	г.Дятьково,ул.К.Климовой	53.584143, 34.328627
2994	Дятьковский муниципальный район	15616000	Дятьковский муниципальный район	г.Дятьково,ул.К.Маркса	53.593119, 34.332185
2995	Дятьковский муниципальный район	15616000	Дятьковский муниципальный район	г.Дятьково,ул.Энергетическая	53.593060, 34.324258
2996	Дятьковский муниципальный район	15616000	Дятьковский муниципальный район	г.Дятьково,пер.Карла Маркса	53.595768, 34.332955
2997	Дятьковский муниципальный район	15616000	Дятьковский муниципальный район	г.Дятьково,ул.Горького	53.594241, 34.330361
2998	Дятьковский муниципальный район	15616000	Дятьковский муниципальный район	г.Дятьково,ул.Толстого	53.595229, 34.331022
2999	Дятьковский муниципальный район	15616000	Дятьковский муниципальный район	г.Дятьково,ул.Матросова	53.598563, 34.326022
3000	Дятьковский муниципальный район	15616000	Дятьковский муниципальный район	г.Дятьково,пер.Красин	53.601621, 34.330761
3001	Дятьковский муниципальный район	15616000	Дятьковский муниципальный район	г.Дятьково,ул.Красина	53.599220, 34.326721
3002	Дятьковский муниципальный район	15616000	Дятьковский муниципальный район	г.Дятьково,ул.Гоголя	53.600716, 34.326709

№ п/п	Муниципальный район/городской округ	ОКТМО	Наименование административно-территориальной единицы	Адрес	Географические координты
3003	Дятьковский муниципальный район	15616000	Дятьковский муниципальный район	г.Дятьково,ул.Мира	53.596759, 34.329182
3004	Дятьковский муниципальный район	15616000	Дятьковский муниципальный район	г.Дятьково,ул.Шувалова	53.595868, 34.335055
3005	Дятьковский муниципальный район	15616000	Дятьковский муниципальный район	г.Дятьково,ул.Кр.Роза	53.596677, 34.324884
3006	Дятьковский муниципальный район	15616000	Дятьковский муниципальный район	г.Дятьково,ул.Усадьба РТС	53.604455, 34.313597
3007	Дятьковский муниципальный район	15616000	Дятьковский муниципальный район	г.Дятьково,ул.Котовского	53.602797, 34.305632
3008	Дятьковский муниципальный район	15616000	Дятьковский муниципальный район	г.Дятьково,ул.Орджоникидзе	53.599963, 34.315857
3009	Дятьковский муниципальный район	15616000	Дятьковский муниципальный район	г.Дятьково,ул.Крылова	53.600611, 34.313507
3010	Дятьковский муниципальный район	15616000	Дятьковский муниципальный район	г.Дятьково,ул.Чехова	53.598573, 34.314687
3011	Дятьковский муниципальный район	15616000	Дятьковский муниципальный район	г.Дятьково,ул.Ломоносова	53.598625, 34.314040
3012	Дятьковский муниципальный район	15616000	Дятьковский муниципальный район	г.Дятьково,ул.Дзержинского	53.597268, 34.312508
3013	Дятьковский муниципальный район	15616000	Дятьковский муниципальный район	г.Дятьково,ул.Фрунзе	53.608465, 34.317775
3014	Дятьковский муниципальный район	15616000	Дятьковский муниципальный район	г.Дятьково,ул.Чернышевского	53.608678, 34.315823
3015	Дятьковский муниципальный район	15616000	Дятьковский муниципальный район	г.Дятьково,ул.Фурманова	53.609042, 34.314364
3016	Дятьковский муниципальный район	15616000	Дятьковский муниципальный район	г.Дятьково,ул.Железнодорожная	53.611980, 34.319364
3017	Дятьковский муниципальный район	15616000	Дятьковский муниципальный район	г.Дятьково,ул.Ново-Станционная	53.616271, 34.324186
3018	Дятьковский муниципальный район	15616000	Дятьковский муниципальный район	г.Дятьково,ул.Тургенева	53.614464, 34.324233
3019	Дятьковский муниципальный район	15616000	Дятьковский муниципальный район	г.Дятьково,ул.Фестивальная	53.617259, 34.326814
3020	Дятьковский муниципальный район	15616000	Дятьковский муниципальный район	г.Дятьково,ул.Северная	53.617922, 34.327949
3021	Дятьковский муниципальный район	15616000	Дятьковский муниципальный район	г.Дятьково,ул.Прохладная	53.615547, 34.320952
3022	Дятьковский муниципальный район	15616000	Дятьковский муниципальный район	г.Дятьково,ул.Тихая	53.614898, 34.321474
3023	Дятьковский муниципальный район	15616000	Дятьковский муниципальный район	г.Дятьково,ул.2-я Ново-станционная	53.614905, 34.318639
3024	Дятьковский муниципальный район	15616000	Дятьковский муниципальный район	г.Дятьково,ул.Людиновская	53.615041, 34.313164

№ п/п	Муниципальный район/городской округ	ОКТМО	Наименование административно-территориальной единицы	Адрес	Географические координты
3025	Дятьковский муниципальный район	15616000	Дятьковский муниципальный район	г.Дятьково,ул.Киевская	53.610811, 34.316533
3026	Дятьковский муниципальный район	15616000	Дятьковский муниципальный район	г.Дятьково,ул.Пролетарская	53.586822, 34.375353
3027	Дятьковский муниципальный район	15616000	Дятьковский муниципальный район	г.Дятьково,ул.Комсомольская	53.592746, 34.365358
3028	Дятьковский муниципальный район	15616000	Дятьковский муниципальный район	г.Дятьково,ул.Приозерная	53.593411, 34.371543
3029	Дятьковский муниципальный район	15616000	Дятьковский муниципальный район	г.Дятьково,ул.Зеленая	53.594532, 34.371307
3030	Дятьковский муниципальный район	15616000	Дятьковский муниципальный район	г.Дятьково,ул.Тенистая	53.595203, 34.370535
3031	Дятьковский муниципальный район	15616000	Дятьковский муниципальный район	г.Дятьково,ул.Солнечная	53.594647, 34.368067
3032	Дятьковский муниципальный район	15616000	Дятьковский муниципальный район	г.Дятьково,ул.Алмазная	53.595688, 34.369097
3033	Дятьковский муниципальный район	15616000	Дятьковский муниципальный район	г.Дятьково,ул.Будённого	53.596125, 34.368504
3034	Дятьковский муниципальный район	15616000	Дятьковский муниципальный район	г.Дятьково,ул.Центральная	53.596780, 34.368318
3035	Дятьковский муниципальный район	15616000	Дятьковский муниципальный район	г.Дятьково,ул.Космонавтов	53.598346, 34.368425
3036	Дятьковский муниципальный район	15616000	Дятьковский муниципальный район	г.Дятьково,ул.Соловьиная	53.597283, 34.375495
3037	Дятьковский муниципальный район	15616000	Дятьковский муниципальный район	г.Дятьково,ул.Мичурина	53.596454, 34.362710
3038	Дятьковский муниципальный район	15616000	Дятьковский муниципальный район	г.Дятьково,ул.Молодежная	53.598458, 34.361741
3039	Дятьковский муниципальный район	15616000	Дятьковский муниципальный район	г.Дятьково,ул.Трудовая	53.598213, 34.360544
3040	Дятьковский муниципальный район	15616000	Дятьковский муниципальный район	г.Дятьково,ул.Кутузова	53.597284, 34.359453
3041	Дятьковский муниципальный район	15616000	Дятьковский муниципальный район	г.Дятьково,ул.Карла Либкнехта	53.596550, 34.358369
3042	Дятьковский муниципальный район	15616000	Дятьковский муниципальный район	г.Дятьково,ул.Суворова	53.597661, 34.359968
3043	Дятьковский муниципальный район	15616000	Дятьковский муниципальный район	г.Дятьково,ул.Коминтерна	53.598879, 34.363130
3044	Дятьковский муниципальный район	15616000	Дятьковский муниципальный район	г.Дятьково,пер.Жиров	53.601715, 34.368119
3045	Дятьковский муниципальный район	15616000	Дятьковский муниципальный район	г.Дятьково,ул.Седова	53.600849, 34.361956
3046	Дятьковский муниципальный район	15616000	Дятьковский муниципальный район	г.Дятьково,ул.Крупской	53.605057, 34.339580

№ п/п	Муниципальный район/городской округ	ОКТМО	Наименование административно-территориальной единицы	Адрес	Географические координты
3047	Дятьковский муниципальный район	15616000	Дятьковский муниципальный район	г.Дятьково,ул.Калинина	53.600327, 34.365047
3048	Дятьковский муниципальный район	15616000	Дятьковский муниципальный район	г.Дятьково,ул.Маяковского	53.606592, 34.355234
3049	Дятьковский муниципальный район	15616000	Дятьковский муниципальный район	г.Дятьково,ул.Комарова	53.599606, 34.368119
3050	Дятьковский муниципальный район	15616000	Дятьковский муниципальный район	г.Дятьково,ул.Герцена	53.579160, 34.332757
3051	Дятьковский муниципальный район	15616000	Дятьковский муниципальный район	г.Дятьково,ул.Пугачева	53.578571, 34.336263
3052	Дятьковский муниципальный район	15616000	Дятьковский муниципальный район	г.Дятьково,ул.Ворошилова	53.577722, 34.334498
3053	Дятьковский муниципальный район	15616000	Дятьковский муниципальный район	г.Дятьково,ул.Л.Чайкиной	53.576949, 34.332041
3054	Дятьковский муниципальный район	15616000	Дятьковский муниципальный район	г.Дятьково,ул.Демократическая	53.577058, 34.340903
3055	Дятьковский муниципальный район	15616000	Дятьковский муниципальный район	г.Дятьково,ул.Зои Космодемьянской	53.576061, 34.335378
3056	Дятьковский муниципальный район	15616000	Дятьковский муниципальный район	г.Дятьково,ул.Щорса	53.575108, 34.337558
3057	Дятьковский муниципальный район	15616000	Дятьковский муниципальный район	г.Дятьково,ул.Новая	53.573984, 34.331464
3058	Дятьковский муниципальный район	15616000	Дятьковский муниципальный район	г.Дятьково,ул.Полевая	53.573218, 34.330584
3059	Дятьковский муниципальный район	15616000	Дятьковский муниципальный район	г.Дятьково,ул.Ново-Брянская	53.574033, 34.338094
3060	Дятьковский муниципальный район	15616000	Дятьковский муниципальный район	г.Дятьково,ул.Брянская	53.572966, 34.340454
3061	Дятьковский муниципальный район	15616000	Дятьковский муниципальный район	г.Дятьково,ул.Светлая	53.576344, 34.345894
3062	Дятьковский муниципальный район	15616000	Дятьковский муниципальный район	г.Дятьково,ул.Майская	53.578177, 34.348083
3063	Дятьковский муниципальный район	15616000	Дятьковский муниципальный район	г.Дятьково,ул.Дружбы	53.577272, 34.350023
3064	Дятьковский муниципальный район	15616000	Дятьковский муниципальный район	г.Дятьково,ул.Спортивная	53.575950, 34.347577
3065	Дятьковский муниципальный район	15616000	Дятьковский муниципальный район	г.Дятьково,ул.Луговая	53.578519, 34.359550
3066	Дятьковский муниципальный район	15616000	Дятьковский муниципальный район	г.Дятьково,ул.Овражная	53.576515, 34.357297
3067	Дятьковский муниципальный район	15616000	Дятьковский муниципальный район	г.Дятьково,ул.Энтузиастов	53.574771, 34.357329
3068	Дятьковский муниципальный район	15616000	Дятьковский муниципальный район	г.Дятьково,ул.Южная	53.573559, 34.354015

№ п/п	Муниципальный район/городской округ	ОКТМО	Наименование административно-территориальной единицы	Адрес	Географические координты
3069	Дятьковский муниципальный район	15616000	Дятьковский муниципальный район	г.Дятьково,ул.Весенняя	53.572511, 34.353028
3070	Дятьковский муниципальный район	15616000	Дятьковский муниципальный район	г.Дятьково,ул.Совхозная	53.575577, 34.356397
3071	Дятьковский муниципальный район	15616000	Дятьковский муниципальный район	г.Дятьково,улРадужная	53.577569, 34.359036
3072	Дятьковский муниципальный район	15616000	Дятьковский муниципальный район	г.Дятьково,ул.Энгельса	53.579504, 34.374940
3073	Дятьковский муниципальный район	15616000	Дятьковский муниципальный район	г.Дятьково,ул.Красноармейская	53.580231, 34.361379
3074	Дятьковский муниципальный район	15616000	Дятьковский муниципальный район	г.Дятьково,пер.Брянский	53.582577, 34.345817
3075	Дятьковский муниципальный район	15616000	Дятьковский муниципальный район	г.Дятьково,ул.Дм.Ульянова	53.588533, 34.344770
3076	Дятьковский муниципальный район	15616000	Дятьковский муниципальный район	г.Дятьково,ул.Орловская	53.587828, 34.343145
3077	Дятьковский муниципальный район	15616000	Дятьковский муниципальный район	г.Дятьково,ул.40 лет Октября	53.587330, 34.341814
3078	Дятьковский муниципальный район	15616000	Дятьковский муниципальный район	г.Дятьково,пер.Онохина	53.602998, 34.348675
3079	Дятьковский муниципальный район	15616000	Дятьковский муниципальный район	г.Дятьково,ул.Хрустальная	53.594009, 34.348290
3080	Дятьковский муниципальный район	15616000	Дятьковский муниципальный район	г.Дятьково,ул.Московская	53.596604, 34.350143
3081	Дятьковский муниципальный район	15616000	Дятьковский муниципальный район	г.Дятьково,ул.Чапаева	53.598297, 34.347103
3082	Дятьковский муниципальный район	15616000	Дятьковский муниципальный район	г.Дятьково,ул.Циолковского	53.597163, 34.344363
3083	Дятьковский муниципальный район	15616000	Дятьковский муниципальный район	г.Дятьково,ул.Фокина	53.603754, 34.322364
3084	Дятьковский муниципальный район	15616000	Дятьковский муниципальный район	г.Дятьково,пер.Фокина	53.602010, 34.324936
3085	Дятьковский муниципальный район	15616000	Дятьковский муниципальный район	г.Дятьково,ул.Станционная	53.605279, 34.323588
3086	Дятьковский муниципальный район	15616000	Дятьковский муниципальный район	г.Дятьково,пер.ново-Станционный	53.613867, 34.325067
3087	Дятьковский муниципальный район	15616000	Дятьковский муниципальный район	г.Дятьково,ул.Вокзальная	53.610605, 34.325521
3088	Дятьковский муниципальный район	15616000	Дятьковский муниципальный район	г.Дятьково,ул.3 Интернационала	53.607822, 34.353026
3089	Дятьковский муниципальный район	15616000	Дятьковский муниципальный район	г.Дятьково,пер.3 Интернационала	53.604485, 34.352355
3090	Дятьковский муниципальный район	15616000	Дятьковский муниципальный район	г.Дятьково,ул.Лесная	53.607577, 34.349828

№ п/п	Муниципальный район/городской округ	ОКТМО	Наименование административно-территориальной единицы	Адрес	Географические координты
3091	Дятьковский муниципальный район	15616000	Дятьковский муниципальный район	г.Дятьково,пер.Лесной	53.608097, 34.351357
3092	Дятьковский муниципальный район	15616000	Дятьковский муниципальный район	г.Дятьково,ул.Звездная	53.606330, 34.353814
3093	Дятьковский муниципальный район	15616000	Дятьковский муниципальный район	г.Дятьково,ул.Свердлова	53.604314, 34.355588
3094	Дятьковский муниципальный район	15616000	Дятьковский муниципальный район	г.Дятьково,ул.Чайковского	53.606534, 34.356950
3095	Дятьковский муниципальный район	15616000	Дятьковский муниципальный район	г.Дятьково,ул.Октябрьская	53.601162, 34.351710
3096	Дятьковский муниципальный район	15616000	Дятьковский муниципальный район	г.Дятьково,ул.Гагарина	53.601634, 34.353072
3097	Дятьковский муниципальный район	15616000	Дятьковский муниципальный район	г.Дятьково,ул.Пушкина	53.601991, 34.355293
3098	Дятьковский муниципальный район	15616000	Дятьковский муниципальный район	г.Дятьково,пер.Луначарского	53.602811, 34.335107
3099	Дятьковский муниципальный район	15616000	Дятьковский муниципальный район	г.Дятьково,ул.Луначарского	53.613880, 34.334555
3100	Дятьковский муниципальный район	15616000	Дятьковский муниципальный район	г.Дятьково,ул.Куйбышева	53.607467, 34.343845
3101	Дятьковский муниципальный район	15616000	Дятьковский муниципальный район	г.Дятьково,ул.Чкалова	53.615433, 34.333171
3102	Дятьковский муниципальный район	15616000	Дятьковский муниципальный район	г.Дятьково,ул.Партизанская	53.614878, 34.341263
3103	Дятьковский муниципальный район	15616000	Дятьковский муниципальный район	г.Дятьково,ул.Первомайская	53.607203, 34.340820
3104	Дятьковский муниципальный район	15616000	Дятьковский муниципальный район	г.Дятьково,пер.Больничный	53.608135, 34.341764
3105	Дятьковский муниципальный район	15616000	Дятьковский муниципальный район	г.Дятьково,ул.Сосновая	53.618349, 34.336139
3106	Дятьковский муниципальный район	15616000	Дятьковский муниципальный район	г.Дятьково,ул Воровского	53.607309, 34.347008
3107	Дятьковский муниципальный район	15616000	Дятьковский муниципальный район	г.Дятьково,ул.Гусева	53.609153, 34.343564
3108	Дятьковский муниципальный район	15616000	Дятьковский муниципальный район	г.Дятьково,пер.Некрасова	53.607660, 34.344830
3109	Дятьковский муниципальный район	15616000	Дятьковский муниципальный район	г.Дятьково,ул.Некрасова	53.606007, 34.342014
3110	Дятьковский муниципальный район	15616000	Дятьковский муниципальный район	г.Дятьково,пер.Партизанский	53.619759, 34.345096
3111	Дятьковский муниципальный район	15616000	Дятьковский муниципальный район	г.Дятьково,пер.Первомайский	53.606754, 34.338877
3112	Дятьковский муниципальный район	15616000	Дятьковский муниципальный район	г.Дятьково,ул.Грибоедова	53.616449, 34.336270

№ п/п	Муниципальный район/городской округ	ОКТМО	Наименование административно-территориальной единицы	Адрес	Географические координты
3113	Дятьковский муниципальный район	15616000	Дятьковский муниципальный район	п.Старь, ул.Краснодонцев	53.627024, 34.159000
3114	Дятьковский муниципальный район	15616000	Дятьковский муниципальный район	п.Старь, ул.Молодежная	53.627730, 34.157632
3115	Дятьковский муниципальный район	15616000	Дятьковский муниципальный район	п.Старь, ул.Луначарского	53.624907, 34.150576
3116	Дятьковский муниципальный район	15616000	Дятьковский муниципальный район	п.Старь, ул.Королева	53.626141, 34.150649
3117	Дятьковский муниципальный район	15616000	Дятьковский муниципальный район	п.Старь, ул.Пионерская	53.624801, 34.148562
3118	Дятьковский муниципальный район	15616000	Дятьковский муниципальный район	п.Старь, 1 переулок Пионерский	53.623973, 34.144614
3119	Дятьковский муниципальный район	15616000	Дятьковский муниципальный район	п.Старь, 2 переулок Пионерский	53.626766, 34.149663
3120	Дятьковский муниципальный район	15616000	Дятьковский муниципальный район	п.Старь, 3 переулок Пионерский.	53.628055, 34.144266
3121	Дятьковский муниципальный район	15616000	Дятьковский муниципальный район	п.Старь, ул.Калинина	53.624485, 34.144830
3122	Дятьковский муниципальный район	15616000	Дятьковский муниципальный район	п.Старь, 1 переулок Калинина	53.625913, 34.139860
3123	Дятьковский муниципальный район	15616000	Дятьковский муниципальный район	п.Старь, 2 переулок Калинина.	53.626644, 34.136894
3124	Дятьковский муниципальный район	15616000	Дятьковский муниципальный район	п.Старь, ул.Плеханова	53.624234, 34.149319
3125	Дятьковский муниципальный район	15616000	Дятьковский муниципальный район	п.Старь, переулок Плеханова.	53.622876, 34.145747
3126	Дятьковский муниципальный район	15616000	Дятьковский муниципальный район	п.Старь, ул.Советская	53.617169, 34.141335
3127	Дятьковский муниципальный район	15616000	Дятьковский муниципальный район	п.Старь, 1 переулок Советский.	53.620184, 34.140646
3128	Дятьковский муниципальный район	15616000	Дятьковский муниципальный район	п.Старь, 2 переулок Советский	53.621780, 34.137534
3129	Дятьковский муниципальный район	15616000	Дятьковский муниципальный район	п.Старь, 3 переулок Советский.	53.618667, 34.136557
3130	Дятьковский муниципальный район	15616000	Дятьковский муниципальный район	п.Старь, ул.Энгельса	53.616490, 34.141236
3131	Дятьковский муниципальный район	15616000	Дятьковский муниципальный район	п.Старь, ул.Горького	53.615810, 34.141052
3132	Дятьковский муниципальный район	15616000	Дятьковский муниципальный район	п.Старь, ул.Комсомольская	53.615829, 34.142158
3133	Дятьковский муниципальный район	15616000	Дятьковский муниципальный район	п.Старь, ул.Ленина	53.616538, 34.155310
3134	Дятьковский муниципальный район	15616000	Дятьковский муниципальный район	п.Старь, ул.Лесная	53.612189, 34.154172

№ п/п	Муниципальный район/городской округ	ОКТМО	Наименование административно-территориальной единицы	Адрес	Географические координты
3135	Дятьковский муниципальный район	15616000	Дятьковский муниципальный район	п.Старь, ул.Гагарина	53.614261, 34156378
3136	Дятьковский муниципальный район	15616000	Дятьковский муниципальный район	п.Старь, ул.Партизанская	53.615179, 34.155782
3137	Дятьковский муниципальный район	15616000	Дятьковский муниципальный район	п.Старь, переулок Партизанский.	53.614321, 34.153006
3138	Дятьковский муниципальный район	15616000	Дятьковский муниципальный район	п.Старь, ул.Станционная	53.616710, 34.158948
3139	Дятьковский муниципальный район	15616000	Дятьковский муниципальный район	п.Старь, ул.Первомайская	53.617516, 34.159126
3140	Дятьковский муниципальный район	15616000	Дятьковский муниципальный район	п.Старь, ул.Чапаева	53.620664, 34.157088
3141	Дятьковский муниципальный район	15616000	Дятьковский муниципальный район	п.Старь, ул.Карла Маркса	53.619927, 34.154693
3142	Дятьковский муниципальный район	15616000	Дятьковский муниципальный район	п.Старь, переулок Карла Маркса.	53.620286, 34.157721
3143	Дятьковский муниципальный район	15616000	Дятьковский муниципальный район	п.Старь, ул.Розы Люксембург	53.621699, 34.153338
3144	Дятьковский муниципальный район	15616000	Дятьковский муниципальный район	п.Старь, ул.Чкалова	53.624786, 34.160957
3145	Дятьковский муниципальный район	15616000	Дятьковский муниципальный район	п.Старь, ул.Гоголя	53.626804, 34.164036
3146	Дятьковский муниципальный район	15616000	Дятьковский муниципальный район	п.Старь, ул.Пушкина	53.626206, 34.164447
3147	Дятьковский муниципальный район	15616000	Дятьковский муниципальный район	п.Старь, ул.Октябрьская	53.623718, 34.153374
3148	Дятьковский муниципальный район	15616000	Дятьковский муниципальный район	п.Старь, переулок Октябрьский.	53.626929, 34.162537
3149	Дятьковский муниципальный район	15616000	Дятьковский муниципальный район	п.Старь, ул.Фокина	53.632873, 34167551
3150	Дятьковский муниципальный район	15616000	Дятьковский муниципальный район	п.Старь, ул.Гастелло	53.633167, 34.169681
3151	Дятьковский муниципальный район	15616000	Дятьковский муниципальный район	д. Доманово, ул. Победы	53.440206, 34.459215
3152	Дятьковский муниципальный район	15616000	Дятьковский муниципальный район	д. Доманово, ул. Фокина	53.440462, 34.456189
3153	Дятьковский муниципальный район	15616000	Дятьковский муниципальный район	д. Доманово, ул. Первомайская	53.437233, 34.455717
3154	Дятьковский муниципальный район	15616000	Дятьковский муниципальный район	д. Доманово, ул. Фокина	53.438617, 34.450288
3155	Дятьковский муниципальный район	15616000	Дятьковский муниципальный район	д. Верхи, ул. Молодежная	53.436819, 34.494241
3156	Дятьковский муниципальный район	15616000	Дятьковский муниципальный район	д. Верхи, ул. Советская	53.436557, 34.499176

№ п/п	Муниципальный район/городской округ	ОКТМО	Наименование административно-территориальной единицы	Адрес	Географические координты
3157	Дятьковский муниципальный район	15616000	Дятьковский муниципальный район	д. Верхи, ул. В. Рябка	53.434214, 34.497127
3158	Дятьковский муниципальный район	15616000	Дятьковский муниципальный район	д. Радица, ул. Заречная	53.426896, 34.495977
3159	Дятьковский муниципальный район	15616000	Дятьковский муниципальный район	д. Радица, ул. Октябрьская	53.429254, 34.486750
3160	Дятьковский муниципальный район	15616000	Дятьковский муниципальный район	д. Радица, ул. Заречная	53.428216, 34.484991
3161	Дятьковский муниципальный район	15616000	Дятьковский муниципальный район	д. Радица, ул. Октябрьская	53.427319, 34.481987
3162	Дятьковский муниципальный район	15616000	Дятьковский муниципальный район	д. Пастушье, ул. Партизанская	53.412267, 34.502820
3163	Дятьковский муниципальный район	15616000	Дятьковский муниципальный район	д. Пастушье, ул. Партизанская	53.407472, 34.505824
3164	Дятьковский муниципальный район	15616000	Дятьковский муниципальный район	д. Пастушье, ул. Пролетарская	53.403368, 34.503807
3165	Дятьковский муниципальный район	15616000	Дятьковский муниципальный район	с.Слободище,ул.Школьная	53.515858, 34.310463
3166	Дятьковский муниципальный район	15616000	Дятьковский муниципальный район	с.Слободище,ул.Школьная	53.516836, 34.320204
3167	Дятьковский муниципальный район	15616000	Дятьковский муниципальный район	с.Слободище,ул.Школьная	53.517808, 34.322972
3168	Дятьковский муниципальный район	15616000	Дятьковский муниципальный район	с.Слободище,ул.Школьная	53.518269, 34.324485
3169	Дятьковский муниципальный район	15616000	Дятьковский муниципальный район	с.Слободище,ул.Коминтерна	53.518147, 34.325054
3170	Дятьковский муниципальный район	15616000	Дятьковский муниципальный район	с.Слободище,ул.Коминтерна	53.520219, 34.321894
3171	Дятьковский муниципальный район	15616000	Дятьковский муниципальный район	с.Слободище,ул.Коминтерна	53.522597, 34.315285
3172	Дятьковский муниципальный район	15616000	Дятьковский муниципальный район	с.Слободище,ул.Первомайская	53.522290, 34.314373
3173	Дятьковский муниципальный район	15616000	Дятьковский муниципальный район	с.Слободище,ул.Первомайская	53.520317, 34.318486
3174	Дятьковский муниципальный район	15616000	Дятьковский муниципальный район	с.Слободище,ул.Первомайская	53.518173, 34.322661
3175	Дятьковский муниципальный район	15616000	Дятьковский муниципальный район	с.Слободище,ул.Молодежная	53.516918, 34.320167
3176	Дятьковский муниципальный район	15616000	Дятьковский муниципальный район	с.Слободище,ул.Молодежная	53.518744, 34.317238
3177	Дятьковский муниципальный район	15616000	Дятьковский муниципальный район	с.Слободище,ул. Садовая	53.516278, 34.324811
3178	Дятьковский муниципальный район	15616000	Дятьковский муниципальный район	с.Слободище,ул.Садовая	53.516221, 34.328598

№ п/п	Муниципальный район/городской округ	ОКТМО	Наименование административно-территориальной единицы	Адрес	Географические координты
3179	Дятьковский муниципальный район	15616000	Дятьковский муниципальный район	с.Слободище,ул.Садовая	53.514945, 34.331044
3180	Дятьковский муниципальный район	15616000	Дятьковский муниципальный район	п.Любохна, ул.Большая Свердловская, д.75	53.495768, 34.398383
3181	Дятьковский муниципальный район	15616000	Дятьковский муниципальный район	п.Любохна, ул.Малая Сверловская, д.1	53.502616, 34.392568
3182	Дятьковский муниципальный район	15616000	Дятьковский муниципальный район	п.Любохна,ул.Володарского,д.5	53.512112, 34.375061
3183	Дятьковский муниципальный район	15616000	Дятьковский муниципальный район	п.Любохна,ул.Кирова,д.1	53.511789, 34.372209
3184	Дятьковский муниципальный район	15616000	Дятьковский муниципальный район	п.Любохна,ул.Урицкого,д.4	53.506016, 34.374734
3185	Дятьковский муниципальный район	15616000	Дятьковский муниципальный район	п.Бытошь, ул.Ленина, д.1	53.817356, 34.087065
3186	Дятьковский муниципальный район	15616000	Дятьковский муниципальный район	п.Бытошь, ул.Ленина, д.24	53.814105, 34.090477
3187	Дятьковский муниципальный район	15616000	Дятьковский муниципальный район	п.Бытошь, ул.Ленина, д.50	53.811121, 34.091722
3188	Дятьковский муниципальный район	15616000	Дятьковский муниципальный район	п.Бытошь, ул.Ленина, д.78	53.806134, 34.093704
3189	Дятьковский муниципальный район	15616000	Дятьковский муниципальный район	п.Бытошь, ул.Ленина, д.86	53.804597, 34.094841
3190	Дятьковский муниципальный район	15616000	Дятьковский муниципальный район	п.Бытошь, ул.Ленина, д.103	53.800926, 34.094112
3191	Дятьковский муниципальный район	15616000	Дятьковский муниципальный район	п.Бытошь, ул.Молодежная, д.1	53.799696, 34.090394
3192	Дятьковский муниципальный район	15616000	Дятьковский муниципальный район	п.Бытошь, ул.Молодежная, д.9	53.797625, 34.090888
3193	Дятьковский муниципальный район	15616000	Дятьковский муниципальный район	п.Бытошь,ул.Гоголя, д.2	53.799920, 34.094786
3194	Дятьковский муниципальный район	15616000	Дятьковский муниципальный район	п.Бытошь,ул.Гоголя, д.34	53.800187, 34.102382
3195	Дятьковский муниципальный район	15616000	Дятьковский муниципальный район	п.Бытошь, ул.Комсомольская, д.2	53.801876, 34.095558
3196	Дятьковский муниципальный район	15616000	Дятьковский муниципальный район	п.Бытошь, ул.Комсомольская, д.21	53.801978, 34.102489
3197	Дятьковский муниципальный район	15616000	Дятьковский муниципальный район	п.Бытошь, ул.Московская, д.1	53.808305, 34.095827
3198	Дятьковский муниципальный район	15616000	Дятьковский муниципальный район	п.Бытошь, ул.Московская, д.20	53.803923, 34.098478
3199	Дятьковский муниципальный район	15616000	Дятьковский муниципальный район	п.Бытошь, ул.Ильича, д.1	53.807093, 34.083191
3200	Дятьковский муниципальный район	15616000	Дятьковский муниципальный район	п.Бытошь, ул.Ильича, д.14	53.804522, 34.085713

№ п/п	Муниципальный район/городской округ	ОКТМО	Наименование административно-территориальной единицы	Адрес	Географические координты
3201	Дятьковский муниципальный район	15616000	Дятьковский муниципальный район	п.Бытошь, ул.Ильича, д.23	53.802503, 34.087150
3202	Дятьковский муниципальный район	15616000	Дятьковский муниципальный район	п.Бытошь, ул.Ильича, д.32	53.800343, 34.086764
3203	Дятьковский муниципальный район	15616000	Дятьковский муниципальный район	п.Бытошь, ул.Орловская, д.1	53.809258, 34.086714
3204	Дятьковский муниципальный район	15616000	Дятьковский муниципальный район	п.Бытошь, ул.Орловская, д.10	53.808318, 34.083345
3205	Дятьковский муниципальный район	15616000	Дятьковский муниципальный район	п.Бытошь, ул.Орловская, д.18	53.807473, 34.080074
3206	Дятьковский муниципальный район	15616000	Дятьковский муниципальный район	п.Бытошь, ул.Советская, д.1	53.809434, 34.087268
3207	Дятьковский муниципальный район	15616000	Дятьковский муниципальный район	п.Бытошь, ул.Советская, д.15	53.812564, 34.085058
3208	Дятьковский муниципальный район	15616000	Дятьковский муниципальный район	п.Бытошь, ул.Советская, д.23	53.814457, 34.083889
3209	Дятьковский муниципальный район	15616000	Дятьковский муниципальный район	п.Бытошь, ул.Фрунзе, д.1	53.809213, 34.087432
3210	Дятьковский муниципальный район	15616000	Дятьковский муниципальный район	п.Бытошь, ул.Фрунзе, д.18	53.805403, 34.090543
3211	Дятьковский муниципальный район	15616000	Дятьковский муниципальный район	п.Бытошь, ул.Фокина, д.1	53.812178, 34.084941
3212	Дятьковский муниципальный район	15616000	Дятьковский муниципальный район	п.Бытошь, ул.Фокина, д.34	53.811378, 34.078975
3213	Дятьковский муниципальный район	15616000	Дятьковский муниципальный район	п.Бытошь, ул.Карла Маркса, д.1	53.807387, 34.082968
3214	Дятьковский муниципальный район	15616000	Дятьковский муниципальный район	п.Бытошь, ул.Карла Маркса, д.18	53.802789, 34.081766
3215	Дятьковский муниципальный район	15616000	Дятьковский муниципальный район	п.Бытошь, ул.Карла Маркса, д.32	53.799956, 34.077861
3216	Дятьковский муниципальный район	15616000	Дятьковский муниципальный район	п.Бытошь, ул.Карла Маркса, д.49	53.796082, 34.074406
3217	Дятьковский муниципальный район	15616000	Дятьковский муниципальный район	п.Бытошь, ул.Калинина, д.5	53.825373, 34.097968
3218	Дятьковский муниципальный район	15616000	Дятьковский муниципальный район	п.Бытошь, ул.Калинина, д.12	53.826534, 34.099749
3219	Дятьковский муниципальный район	15616000	Дятьковский муниципальный район	п.Бытошь, ул.Калинина, д.18	53.827913, 34.101912
3220	Дятьковский муниципальный район	15616000	Дятьковский муниципальный район	п.Бытошь, ул.Калинина, д.32	53.831201, 34.106933
3221	Дятьковский муниципальный район	15616000	Дятьковский муниципальный район	п.Бытошь, ул.Калинина, д.63	53.836272, 34.109144
3222	Дятьковский муниципальный район	15616000	Дятьковский муниципальный район	п.Бытошь, ул.Калинина, д.86	53.839110, 34.109745

№ п/п	Муниципальный район/городской округ	ОКТМО	Наименование административно-территориальной единицы	Адрес	Географические координты
3223	Дятьковский муниципальный район	15616000	Дятьковский муниципальный район	п.Бытошь, ул.Чапаева, д.1	53.830223, 34.107571
3224	Дятьковский муниципальный район	15616000	Дятьковский муниципальный район	п.Бытошь, ул.Чапаева, д.10	53.830921, 34.111895
3225	Дятьковский муниципальный район	15616000	Дятьковский муниципальный район	п.Бытошь, ул.Чапаева, д.22	53.831943, 34.116304
3226	Дятьковский муниципальный район	15616000	Дятьковский муниципальный район	п.Бытошь, ул.Чапаева, д.29	53.832648, 34.119019
3227	Дятьковский муниципальный район	15616000	Дятьковский муниципальный район	п.Бытошь, ул.Крупской, д.20	53.825950, 34.093004
3228	Дятьковский муниципальный район	15616000	Дятьковский муниципальный район	п.Бытошь, ул.Крупской, д.34	53.827575, 34.092575
3229	Дятьковский муниципальный район	15616000	Дятьковский муниципальный район	п.Бытошь, ул.Крупской, д.54	53.830609, 34.091949
3230	Дятьковский муниципальный район	15616000	Дятьковский муниципальный район	п.Бытошь, ул.Крупской, д.78	53.834950, 34.095457
3231	Дятьковский муниципальный район	15616000	Дятьковский муниципальный район	п.Бытошь, ул.Садовая, д.1	53.828153, 34.099946
3232	Дятьковский муниципальный район	15616000	Дятьковский муниципальный район	п.Бытошь, ул.Садовая, д.19	53.829359, 34.096802
3233	Дятьковский муниципальный район	15616000	Дятьковский муниципальный район	п.Бытошь, ул.Партизанская, д.2	53.818438, 34.096108
3234	Дятьковский муниципальный район	15616000	Дятьковский муниципальный район	п.Бытошь, ул.Партизанская, д.22	53.816292, 34.097932
3235	Дятьковский муниципальный район	15616000	Дятьковский муниципальный район	п.Бытошь, ул.Партизанская, д.49	53.813153, 34.100614
3236	Дятьковский муниципальный район	15616000	Дятьковский муниципальный район	п.Бытошь, ул.Мичурина, д.1	53.818850, 34.098115
3237	Дятьковский муниципальный район	15616000	Дятьковский муниципальный район	п.Бытошь, ул.Мичурина, д.20	53.816844, 34.100024
3238	Дятьковский муниципальный район	15616000	Дятьковский муниципальный район	п.Бытошь, ул.Мичурина, д.38	53.814882, 34.101677
3239	Дятьковский муниципальный район	15616000	Дятьковский муниципальный район	п.Бытошь, ул.Мичурина, д.44	53.814082, 34.102395
3240	Дятьковский муниципальный район	15616000	Дятьковский муниципальный район	п.Бытошь, ул.Горького, д.2	53.827680, 34.102045
3241	Дятьковский муниципальный район	15616000	Дятьковский муниципальный район	п.Бытошь, ул.Горького, д.15	53.828714, 34.107217
3242	Дятьковский муниципальный район	15616000	Дятьковский муниципальный район	п.Бытошь, ул.Горького, д.29	53.829831, 34.112323
3243	Дятьковский муниципальный район	15616000	Дятьковский муниципальный район	п.Бытошь, ул.Первомайская, д.2	53.825157, 34.099463
3244	Дятьковский муниципальный район	15616000	Дятьковский муниципальный район	п.Бытошь, ул.Первомайская, д.6	53.825836, 34.102242

№ п/п	Муниципальный район/городской округ	ОКТМО	Наименование административно-территориальной единицы	Адрес	Географические координты
3245	Дятьковский муниципальный район	15616000	Дятьковский муниципальный район	п.Бытошь, ул.Первомайская, д.19	53.827302, 34.110299
3246	Дятьковский муниципальный район	15616000	Дятьковский муниципальный район	п.Бытошь, ул.Куркова, д.1	53.824934, 34.095697
3247	Дятьковский муниципальный район	15616000	Дятьковский муниципальный район	п.Бытошь, ул.Куркова, д.18	53.827765, 34.095021
3248	Дятьковский муниципальный район	15616000	Дятьковский муниципальный район	п.Бытошь, ул.Куркова, д.28	53.829022, 34.094893
3249	Дятьковский муниципальный район	15616000	Дятьковский муниципальный район	п.Бытошь, ул.Куркова, д.39	53.830666, 34.094807
3250	Дятьковский муниципальный район	15616000	Дятьковский муниципальный район	п.Бытошь, ул.Пионерская, д.13	53.818014, 34.078584
3251	Дятьковский муниципальный район	15616000	Дятьковский муниципальный район	п.Бытошь, ул.Пионерская, д.29	53.818585, 34.074475
3252	Дятьковский муниципальный район	15616000	Дятьковский муниципальный район	п.Бытошь, ул.Пионерская, д.53	53.819309, 34.069840
3253	Дятьковский муниципальный район	15616000	Дятьковский муниципальный район	п.Бытошь, ул.Пионерская, д.71	53.819957, 34.064572
3254	Дятьковский муниципальный район	15616000	Дятьковский муниципальный район	п.Бытошь, ул.Пионерская, д.38	53.820090, 34.067491
3255	Дятьковский муниципальный район	15616000	Дятьковский муниципальный район	п.Бытошь, ул.Коммунистическая, д.2	53.818643, 34.083090
3256	Дятьковский муниципальный район	15616000	Дятьковский муниципальный район	п.Бытошь, ул.Коммунистическая, д.14	53.820814, 34.082232
3257	Дятьковский муниципальный район	15616000	Дятьковский муниципальный район	п.Бытошь, ул.Коммунистическая, д.24	53.822731, 34.081245
3258	Дятьковский муниципальный район	15616000	Дятьковский муниципальный район	п.Бытошь, ул.Заозерная, д.1	53.824000, 34.082720
3259	Дятьковский муниципальный район	15616000	Дятьковский муниципальный район	п.Бытошь, ул.Заозерная, д.11	53.823276, 34.086840
3260	Дятьковский муниципальный район	15616000	Дятьковский муниципальный район	п.Бытошь, ул.Красноармейская, д.1	53.820502, 34.102030
3261	Дятьковский муниципальный район	15616000	Дятьковский муниципальный район	п.Бытошь, ул.Красноармейская, д.11	53.818077, 34.103789
3262	Дятьковский муниципальный район	15616000	Дятьковский муниципальный район	п.Бытошь, ул.Красноармейская, д.23	53.815461, 34.105849
3263	Дятьковский муниципальный район	15616000	Дятьковский муниципальный район	п.Бытошь, ул.Воровского, д.3	53.811188, 34.099897
3264	Дятьковский муниципальный район	15616000	Дятьковский муниципальный район	п.Бытошь, ул.Воровского, д.22	53.807950, 34.102665
3265	Дятьковский муниципальный район	15616000	Дятьковский муниципальный район	п.Бытошь, ул.Воровского, д.41	53.804482, 34.105648
3266	Дятьковский муниципальный район	15616000	Дятьковский муниципальный район	п.Бытошь, ул.Воровского, д.58	53.800824, 34.107300

№ п/п	Муниципальный район/городской округ	ОКТМО	Наименование административно-территориальной единицы	Адрес	Географические координты
3267	Дятьковский муниципальный район	15616000	Дятьковский муниципальный район	п.Бытошь, ул.Воровского, д.78	53.796060, 34.108759
3268	Дятьковский муниципальный район	15616000	Дятьковский муниципальный район	п.Бытошь, ул.Воровского, д.97	53.791499, 34.109575
3269	Дятьковский муниципальный район	15616000	Дятьковский муниципальный район	п.Бытошь, ул.Чкалова, д.1	53.818588, 34.079384
3270	Дятьковский муниципальный район	15616000	Дятьковский муниципальный район	п.Бытошь, ул.Чкалова, д.13	53.821393, 34.077989
3271	Дятьковский муниципальный район	15616000	Дятьковский муниципальный район	п.Бытошь, ул.Октябрьская, д.1	53.818359, 34.085134
3272	Дятьковский муниципальный район	15616000	Дятьковский муниципальный район	п.Бытошь, ул.Октябрьская, д.22	53.822279, 34.083064
3273	Дятьковский муниципальный район	15616000	Дятьковский муниципальный район	п.Бытошь, ул.Брянская, д.1	53.821970, 34.104444
3274	Дятьковский муниципальный район	15616000	Дятьковский муниципальный район	п.Бытошь, ул.Брянская, д.25	53.822611, 34.109647
3275	Дятьковский муниципальный район	15616000	Дятьковский муниципальный район	п.Бытошь, ул.Брянская, д.60	53.823180, 34.115924
3276	Дятьковский муниципальный район	15616000	Дятьковский муниципальный район	п.Бытошь, ул.Кирова, д.2	53.812954, 34.107432
3277	Дятьковский муниципальный район	15616000	Дятьковский муниципальный район	п.Бытошь, ул.Кирова, д.26	53.807676, 34.111556
3278	Дятьковский муниципальный район	15616000	Дятьковский муниципальный район	п.Бытошь, ул.Кирова, д.47	53.802959, 34.115031
3279	Дятьковский муниципальный район	15616000	Дятьковский муниципальный район	п.Бытошь, ул.Дзержинского, д.1А	53.818365, 34.091369
3280	Дятьковский муниципальный район	15616000	Дятьковский муниципальный район	п.Бытошь, ул.Дзержинского, д.15	53.815393, 34.093708
3281	Дятьковский муниципальный район	15616000	Дятьковский муниципальный район	п.Бытошь, ул.Дзержинского, д.26	53.813430, 34.095384
3282	Дятьковский муниципальный район	15616000	Дятьковский муниципальный район	п.Бытошь, ул.Дзержинского, д.40	53.811271, 34.097229
3283	Дятьковский муниципальный район	15616000	Дятьковский муниципальный район	п.Бытошь, ул.Мира, д.1	53.818324, 34.080931
3284	Дятьковский муниципальный район	15616000	Дятьковский муниципальный район	п.Бытошь, ул.Мира, д.28	53.822291, 34.079600
3285	Дятьковский муниципальный район	15616000	Дятьковский муниципальный район	с. Немеричи, ул. Мира	53.843495, 33.993583 53.853608, 33.997641 53.871823, 34.000683 53.863367, 34.000251
3286	Дятьковский муниципальный район	15616000	Дятьковский муниципальный район	с. Немеричи, ул. Ленина	53.841008, 33.995686 53.846312, 34.002509
3287	Дятьковский муниципальный район	15616000	Дятьковский муниципальный район	с. Немеричи, ул. К.Маркса	53.845233, 34.008752
3288	Дятьковский муниципальный район	15616000	Дятьковский муниципальный район	с. Немеричи, ул. Школьная	53.841693, 34.002863

№ п/п	Муниципальный район/городской округ	ОКТМО	Наименование административно-территориальной единицы	Адрес	Географические координты
3289	Дятьковский муниципальный район	15616000	Дятьковский муниципальный район	с. Немеричи, ул. Молодежная	53.843101, 34006511
3290	Дятьковский муниципальный район	15616000	Дятьковский муниципальный район	с. Немеричи, ул. Финакова	53.842492, 34.007820
3291	Дятьковский муниципальный район	15616000	Дятьковский муниципальный район	п.Дружба, ул. Садовая	53.564671, 34.371270
3292	Дятьковский муниципальный район	15616000	Дятьковский муниципальный район	п.Дружба, ул. Парковая	53.564058, 34.376699 53.566939, 34.375003
3293	Дятьковский муниципальный район	15616000	Дятьковский муниципальный район	п.Дружба, ул. Озерная	53.561953, 34.380211
3294	Дятьковский муниципальный район	15616000	Дятьковский муниципальный район	п.Дружба, пер. Озерный	53.569647, 34.379499
3295	Дятьковский муниципальный район	15616000	Дятьковский муниципальный район	п.Дружба, ул. Луговая	53.570132, 34.375894
3296	Дятьковский муниципальный район	15616000	Дятьковский муниципальный район	п.Дружба, ул. Цветочная	53.563025, 34.367607
3297	Дятьковский муниципальный район	15616000	Дятьковский муниципальный район	п.Дружба, ул. Полевая	53.567092, 34.363735
3298	Дятьковский муниципальный район	15616000	Дятьковский муниципальный район	п.Дружба, ул. 8-е Марта	53.567827, 34.370279
3299	Дятьковский муниципальный район	15616000	Дятьковский муниципальный район	д. Сосновка, ул.Гагарина	53.543521, 34.359039
3300	Дятьковский муниципальный район	15616000	Дятьковский муниципальный район	д. Сосновка, ул. Советская	53.545001, 34.365652
3301	Дятьковский муниципальный район	15616000	Дятьковский муниципальный район	д. Сосновка, ул. Садовая	53.542918, 34.369063
3302	Дятьковский муниципальный район	15616000	Дятьковский муниципальный район	д. Сосновка, пер. Садовый	53.541026, 34.363613
3303	Дятьковский муниципальный район	15616000	Дятьковский муниципальный район	д.Неверь, ул. Молодежная	53.527680, 34.396772
3304	Дятьковский муниципальный район	15616000	Дятьковский муниципальный район	д.Неверь, ул. Озерная	53.525939, 34.401905
3305	Дятьковский муниципальный район	15616000	Дятьковский муниципальный район	д. Неверь, ул. Луговая	53.523062, 34.396927
3306	Дятьковский муниципальный район	15616000	Дятьковский муниципальный район	п.Ивот, ул.Ленина	53.670409, 34.201711
3307	Дятьковский муниципальный район	15616000	Дятьковский муниципальный район	п.Ивот, ул.Приозерная	53.671588, 34.185352
3308	Дятьковский муниципальный район	15616000	Дятьковский муниципальный район	п.Ивот, ул.Набережная	53.668424, 34.176153
3309	Дятьковский муниципальный район	15616000	Дятьковский муниципальный район	п.Ивот, ул.Пушкина	53.668424, 34.176153
3310	Дятьковский муниципальный район	15616000	Дятьковский муниципальный район	п.Ивот, ул.Октябрьская	53.674164, 34.172884

№ п/п	Муниципальный район/городской округ	ОКТМО	Наименование административно-территориальной единицы	Адрес	Географические координты
3311	Дятьковский муниципальный район	15616000	Дятьковский муниципальный район	п.Ивот, ул.Островского	53.671225, 34.165275
3312	Дятьковский муниципальный район	15616000	Дятьковский муниципальный район	п.Ивот, ул.Куйбышева	53.667987, 34.164197
3313	Дятьковский муниципальный район	15616000	Дятьковский муниципальный район	п.Ивот, ул.Гагарина	53.670388, 34.173764
3314	Дятьковский муниципальный район	15616000	Дятьковский муниципальный район	п.Ивот, пер.Гагарина	53.669331, 34.173530
3315	Дятьковский муниципальный район	15616000	Дятьковский муниципальный район	п.Ивот, ул.Советская	53.669417, 34.169587
3316	Дятьковский муниципальный район	15616000	Дятьковский муниципальный район	п.Ивот, ул.Пионерская	53.672068, 34.168590
3317	Дятьковский муниципальный район	15616000	Дятьковский муниципальный район	п.Ивот Микрорайон(коттеджи)	53.668488, 34.209849
3318	Дятьковский муниципальный район	15616000	Дятьковский муниципальный район	п.Ивот, ул.Шумавцова	53.672196, 34.202887
3319	Дятьковский муниципальный район	15616000	Дятьковский муниципальный район	п.Ивот, ул.Первомайская	53.676890, 34.202762
3320	Дятьковский муниципальный район	15616000	Дятьковский муниципальный район	п.Ивот, ул.Миронова	53.670686, 34.211044
3321	Дятьковский муниципальный район	15616000	Дятьковский муниципальный район	п.Ивот, Победы	53.679636, 34.200552
3322	Дятьковский муниципальный район	15616000	Дятьковский муниципальный район	п.Ивот, ул.Горохова	53.674906, 34.201145
3323	Дятьковский муниципальный район	15616000	Дятьковский муниципальный район	д.Сельцо, ул.Слободская	53.726746, 34.068634
3324	Дятьковский муниципальный район	15616000	Дятьковский муниципальный район	д.Сельцо, ул.Луговая	53.732856, 34.052725
3325	Дятьковский муниципальный район	15616000	Дятьковский муниципальный район	д.Сельцо, ул.Жуковского	53.722020, 34.063738
3326	Дятьковский муниципальный район	15616000	Дятьковский муниципальный район	д.Сельцо, ул.Заречная	53.721604, 34.062308
3327	Дятьковский муниципальный район	15616000	Дятьковский муниципальный район	д.Сельцо, ул.Лесная	53.720592, 34.060136
3328	Дятьковский муниципальный район	15616000	Дятьковский муниципальный район	д.Сельцо, ул.Молодежная	53.720639, 34.060851
3329	Дятьковский муниципальный район	15616000	Дятьковский муниципальный район	д.Сельцо, ул.Каманина	53.720235, 34.063100
3330	Дятьковский муниципальный район	15616000	Дятьковский муниципальный район	д.Сельцо, ул.60 лет СССР	53.719628, 34.064825
3331	Дятьковский муниципальный район	15616000	Дятьковский муниципальный район	п.Ивот, ул.Кр.Заря	53.677151, 34.211691
3332	Дятьковский муниципальный район	15616000	Дятьковский муниципальный район	п.Ивот, ул.Школьная	53.664877, 34.200444

№ п/п	Муниципальный район/городской округ	ОКТМО	Наименование административно-территориальной единицы	Адрес	Географические координты
3333	Дятьковский муниципальный район	15616000	Дятьковский муниципальный район	п.Ивот, ул.Молодежная	53.685465, 34.192332
3334	Дятьковский муниципальный район	15616000	Дятьковский муниципальный район	п.Ивот, ул.Лермонтова	53.686761, 34.187885
3335	Дятьковский муниципальный район	15616000	Дятьковский муниципальный район	п.Ивот, ул.Фрунзе	53.687614, 34.189880
3336	Дятьковский муниципальный район	15616000	Дятьковский муниципальный район	п.Ивот, ул.Толстого	53.686788, 34.185828
3337	Дятьковский муниципальный район	15616000	Дятьковский муниципальный район	п.Ивот, ул.Горького	53.685716, 34.183924
3338	Дятьковский муниципальный район	15616000	Дятьковский муниципальный район	п.Ивот,ул.К.Маркса	53.683866, 34.181409
3339	Дятьковский муниципальный район	15616000	Дятьковский муниципальный район	п.Ивот, ул.Новая	53.682954, 34.183798
3340	Дятьковский муниципальный район	15616000	Дятьковский муниципальный район	п.Ивот, ул.Заречная	53.693367, 34.184705
3341	Дятьковский муниципальный район	15616000	Дятьковский муниципальный район	п.Ивот, ул.Чапаева	53.672884, 34.211565
3342	Дятьковский муниципальный район	15616000	Дятьковский муниципальный район	п.Ивот, ул.Суворова	53.680122, 34.208574
3343	Дятьковский муниципальный район	15616000	Дятьковский муниципальный район	п.Ивот, ул.Комарова	53.682378, 34.206346
3344	Дятьковский муниципальный район	15616000	Дятьковский муниципальный район	п.Ивот, ул.Комсомольская	53.682223, 34.208726
3345	Дятьковский муниципальный район	15616000	Дятьковский муниципальный район	п.Ивот, ул.З.Ивановой	53.679162, 34.189610
3346	Дятьковский муниципальный район	15616000	Дятьковский муниципальный район	п.Ивот, пер.З.Ивановой	53.677908, 34.185981
3347	Дятьковский муниципальный район	15616000	Дятьковский муниципальный район	п.Ивот, ул.Фокина	53.682538, 34.194138
3348	Жуковский муниципальный район	15622000	Жуковское ГП	г. Жуковка, ул. Больничная, 10б	53.528897, 33.715067
3349	Жуковский муниципальный район	15622000	Жуковское ГП	г. Жуковка, ул. Рабочий городок, 3	53.530030, 33.731898
3350	Жуковский муниципальный район	15622000	Жуковское ГП	г. Жуковка, ул. Карла Маркса 1,3	53.533247, 33.726890
3351	Жуковский муниципальный район	15622000	Жуковское ГП	г. Жуковка, ул. Карла Маркса 80, 82	53.542515, 33.744319
3352	Жуковский муниципальный район	15622000	Жуковское ГП	г. Жуковка, ул. Карла Маркса 86, 94	53.544689, 33.745420
3353	Жуковский муниципальный район	15622000	Жуковское ГП	г. Жуковка, ул. Карла Маркса 97	53.544689, 33.745420
3354	Жуковский муниципальный район	15622000	Жуковское ГП	г. Жуковка, ул. Ленина 24	53.533121, 33.725561
3355	Жуковский муниципальный район	15622000	Жуковское ГП	г. Жуковка, ул. Ленина 26-28а	53.534488, 33.724899
3356	Жуковский муниципальный район	15622000	Жуковское ГП	г. Жуковка, ул. Калинина 41	53.537546, 33.726493
3357	Жуковский муниципальный район	15622000	Жуковское ГП	г. Жуковка, ул. Калинина 4	53.527936, 33.730392
3358	Жуковский муниципальный район	15622000	Жуковское ГП	г. Жуковка, ул. Калинина 5,14	53.530062, 33.729362

№ п/п	Муниципальный район/городской округ	ОКТМО	Наименование административно-территориальной единицы	Адрес	Географические координты
3359	Жуковский муниципальный район	15622000	Жуковское ГП	г. Жуковка, ул. Калинина 7,22	53.530889, 33.729045
3360	Жуковский муниципальный район	15622000	Жуковское ГП	г. Жуковка, ул. Калинина 3, 12	53.529363, 33.729593
3361	Жуковский муниципальный район	15622000	Жуковское ГП	г. Жуковка, ул. Калинина 1а	53.528400, 33.729866
3362	Жуковский муниципальный район	15622000	Жуковское ГП	г. Жуковка, ул. Чайковского 4	53.529507, 33.727607
3363	Жуковский муниципальный район	15622000	Жуковское ГП	г. Жуковка, ул. Почтовая 4	53.531456, 33.727777
3364	Жуковский муниципальный район	15622000	Жуковское ГП	г. Жуковка, ул. Мальцева 1а	53.534573, 33.725420
3365	Жуковский муниципальный район	15622000	Жуковское ГП	г. Жуковка, ул. Коммунальная 2-5	53.535170, 33.725873
3366	Жуковский муниципальный район	15622000	Жуковское ГП	г. Жуковка, ул. Коммунальная 4,7	53.535726, 33.725658
3367	Жуковский муниципальный район	15622000	Жуковское ГП	г. Жуковка, ул. Коммунальная 6,9	53.536206, 33.725347
3368	Жуковский муниципальный район	15622000	Жуковское ГП	г. Жуковка, ул. Коммунальная 8,11	53.536570, 33.725283
3369	Жуковский муниципальный район	15622000	Жуковское ГП	г. Жуковка, ул. Строителей 2	53.537996, 33.727948
3370	Жуковский муниципальный район	15622000	Жуковское ГП	г. Жуковка, ул. Строителей 4	53.538127, 33.729472
3371	Жуковский муниципальный район	15622000	Жуковское ГП	г. Жуковка, пер. Весенний 1-2	53.536947, 33.730241
3372	Жуковский муниципальный район	15622000	Жуковское ГП	г. Жуковка, пер. Мальцева 1	53.537674, 33.731166
3373	Жуковский муниципальный район	15622000	Жуковское ГП	г. Жуковка, пер. Мальцева 5	53.535787, 33.731023
3374	Жуковский муниципальный район	15622000	Жуковское ГП	г. Жуковка, ул. Мальцева 14	53.535340, 33.729167
3375	Жуковский муниципальный район	15622000	Жуковское ГП	г. Жуковка, ул. Мальцева 15	53.534546, 33.730504
3376	Жуковский муниципальный район	15622000	Жуковское ГП	г. Жуковка, ул. Мальцева 16	53.535511, 33.730826
3377	Жуковский муниципальный район	15622000	Жуковское ГП	г. Жуковка, ул. Мальцева 7	53.535710, 33.730365
3378	Жуковский муниципальный район	15622000	Жуковское ГП	г. Жуковка, пер. Мальцева 3	53.536362, 33.731663
3379	Жуковский муниципальный район	15622000	Жуковское ГП	г. Жуковка, пер. Весенний 4	53.536914, 33.728429
3380	Жуковский муниципальный район	15622000	Жуковское ГП	г. Жуковка, пер. Весенний 6	53.537594, 33.729132
3381	Жуковский муниципальный район	15622000	Жуковское ГП	г. Жуковка, ул. Советская 19	53.529635, 33.723767
3382	Жуковский муниципальный район	15622000	Жуковское ГП	г. Жуковка, ул. Карла Либкхета 2	53.531206, 33.721840
3383	Жуковский муниципальный район	15622000	Жуковское ГП	г. Жуковка, ул. Карла Либкхета 3	53.530714, 33.720649
3384	Жуковский муниципальный район	15622000	Жуковское ГП	г. Жуковка, ул. Карла Либкхета 4	53.530643, 33.719764
3385	Жуковский муниципальный район	15622000	Жуковское ГП	г. Жуковка, пер. Первомайский 18	53.530566, 33.717067
3386	Жуковский муниципальный район	15622000	Жуковское ГП	г. Жуковка, ул. Гоголя 34	53.535361, 33.718261
3387	Жуковский муниципальный район	15622000	Жуковское ГП	г. Жуковка, ул. Гоголя 36	53.535572, 33.718352
3388	Жуковский муниципальный район	15622000	Жуковское ГП	г. Жуковка, ул. Гоголя 38	53.535798, 33.718465
3389	Жуковский муниципальный район	15622000	Жуковское ГП	г. Жуковка, ул. Гоголя 1	53.531412, 33.716346
3390	Жуковский муниципальный район	15622000	Жуковское ГП	г. Жуковка, ул. Футбольная 14	53.535474, 33.709441
3391	Жуковский муниципальный район	15622000	Жуковское ГП	г. Жуковка, пер. Первомайский 10а, 10б	53.530038, 33.719309
3392	Жуковский муниципальный район	15622000	Жуковское ГП	г. Жуковка, ул. Некрасова 37	53.517229, 33.721549

№ п/п	Муниципальный район/городской округ	ОКТМО	Наименование административно-территориальной единицы	Адрес	Географические координты
3393	Жуковский муниципальный район	15622000	Жуковское ГП	г. Жуковка, ул. Некрасова 35	53.518472, 33.723391
3394	Жуковский муниципальный район	15622000	Жуковское ГП	г. Жуковка, ул. Некрасова 5	53.522213, 33.725020
3395	Жуковский муниципальный район	15622000	Жуковское ГП	г. Жуковка, ул. Некрасова 15	53.521152, 33.724263
3396	Жуковский муниципальный район	15622000	Жуковское ГП	г. Жуковка, ул. Железнодорожный городок 16,17	53.523180, 33.726747
3397	Жуковский муниципальный район	15622000	Жуковское ГП	г. Жуковка, ул. Лесная 4,6	53.530449, 33.733839
3398	Жуковский муниципальный район	15622000	Жуковское ГП	г. Жуковка, ул. Парковая 7	53.530967, 33.735597
3399	Жуковский муниципальный район	15622000	Жуковское ГП	г. Жуковка, ул. Парковая 11	53.529796, 33.736053
3400	Жуковский муниципальный район	15622000	Жуковское ГП	г. Жуковка, ул. Парковая 15	53.529158, 33.736317
3401	Жуковский муниципальный район	15622000	Жуковское ГП	г. Жуковка, ул. Парковая 6	53.531500, 33.736451
3402	Жуковский муниципальный район	15622000	Жуковское ГП	г. Жуковка, ул. Парковая 12	53.530661, 33.736768
3403	Жуковский муниципальный район	15622000	Жуковское ГП	г. Жуковка, ул. Парковая 22	53.529277, 33.737411
3404	Жуковский муниципальный район	15622000	Жуковское ГП	г. Жуковка, ул. Партизанская 10	53.528401, 33.736974
3405	Жуковский муниципальный район	15622000	Жуковское ГП	г. Жуковка, ул. Партизанская 20	53.528444, 33.739324
3406	Жуковский муниципальный район	15622000	Жуковское ГП	г. Жуковка, ул. Партизанская 15а	53.528856, 33.743172
3407	Жуковский муниципальный район	15622000	Жуковское ГП	г. Жуковка, ул. Партизанская 25	53.529483, 33.745287
3408	Жуковский муниципальный район	15622000	Жуковское ГП	г. Жуковка, ул. Партизанская 35	53.530354, 33.747121
3409	Жуковский муниципальный район	15622000	Жуковское ГП	г. Жуковка, ул. Партизанская 45	53.530983, 33.748538
3410	Жуковский муниципальный район	15622000	Жуковское ГП	г. Жуковка, ул. Партизанская 55	53.531866, 33.750099
3411	Жуковский муниципальный район	15622000	Жуковское ГП	г. Жуковка, ул. Партизанская 65	53.532632, 33.751789
3412	Жуковский муниципальный район	15622000	Жуковское ГП	г. Жуковка, ул. Партизанская 75	53.533491, 33.753249
3413	Жуковский муниципальный район	15622000	Жуковское ГП	г. Жуковка, пер. Гомонова 1	53.533526, 33.752161
3414	Жуковский муниципальный район	15622000	Жуковское ГП	г. Жуковка, пер. Гомонова 7	53.534002, 33.752936
3415	Жуковский муниципальный район	15622000	Жуковское ГП	г. Жуковка, ул. Учительская 64	53.534051, 33.751582
3416	Жуковский муниципальный район	15622000	Жуковское ГП	г. Жуковка, ул. Учительская 49	53.533242, 33.749554
3417	Жуковский муниципальный район	15622000	Жуковское ГП	г. Жуковка, ул. Учительская 41	53.532406, 33.747792
3418	Жуковский муниципальный район	15622000	Жуковское ГП	г. Жуковка, ул. Учительская 33	53.531671, 33.746192
3419	Жуковский муниципальный район	15622000	Жуковское ГП	г. Жуковка, ул. Учительская 23	53.530766, 33.744229
3420	Жуковский муниципальный район	15622000	Жуковское ГП	г. Жуковка, ул. Учительская 15	53.530165, 33.742700
3421	Жуковский муниципальный район	15622000	Жуковское ГП	г. Жуковка, ул. Учительская 5	53.529306, 33.740311
3422	Жуковский муниципальный район	15622000	Жуковское ГП	г. Жуковка, пер. Учительский	53.532703, 33.750433
3423	Жуковский муниципальный район	15622000	Жуковское ГП	г. Жуковка, ул. Брянская 2	53.530220, 33.741084
3424	Жуковский муниципальный район	15622000	Жуковское ГП	г. Жуковка, ул. Брянская 11	53.531226, 33.743698
3425	Жуковский муниципальный район	15622000	Жуковское ГП	г. Жуковка, ул. Брянская 17	53.531778, 33.744856

№ п/п	Муниципальный район/городской округ	ОКТМО	Наименование административно-территориальной единицы	Адрес	Географические координты
3426	Жуковский муниципальный район	15622000	Жуковское ГП	г. Жуковка, ул. Брянская 27	53.532563, 33.746397
3427	Жуковский муниципальный район	15622000	Жуковское ГП	г. Жуковка, ул. Брянская 35	53.533508, 33.748274
3428	Жуковский муниципальный район	15622000	Жуковское ГП	г. Жуковка, ул. Брянская 41	53.534596, 33.750463
3429	Жуковский муниципальный район	15622000	Жуковское ГП	г. Жуковка, ул. Брянская 43	53.534841, 33.750785
3430	Жуковский муниципальный район	15622000	Жуковское ГП	г. Жуковка, ул. Толстого 54	53.535438, 33.750178
3431	Жуковский муниципальный район	15622000	Жуковское ГП	г. Жуковка, ул. Толстого 48	53.534986, 33.749223
3432	Жуковский муниципальный район	15622000	Жуковское ГП	г. Жуковка, ул. Толстого 40	53.533941, 33.747096
3433	Жуковский муниципальный район	15622000	Жуковское ГП	г. Жуковка, ул. Толстого 23	53.532995, 33.744834
3434	Жуковский муниципальный район	15622000	Жуковское ГП	г. Жуковка, ул. Толстого 13	53.532120, 33.743067
3435	Жуковский муниципальный район	15622000	Жуковское ГП	г. Жуковка, ул. Толстого 5	53.531258, 33.741254
3436	Жуковский муниципальный район	15622000	Жуковское ГП	г. Жуковка, ул. Толстого 33	53.534528, 33.747957
3437	Жуковский муниципальный район	15622000	Жуковское ГП	г. Жуковка, ул. Смоленская 23,20	53.529785, 33.740484
3438	Жуковский муниципальный район	15622000	Жуковское ГП	г. Жуковка, ул. Смоленская 19	53.531015, 33.739452
3439	Жуковский муниципальный район	15622000	Жуковское ГП	г. Жуковка, ул. Смоленская 11	53.532069, 33.738582
3440	Жуковский муниципальный район	15622000	Жуковское ГП	г. Жуковка, ул. Смоленская 3	53.533215, 33.737704
3441	Жуковский муниципальный район	15622000	Жуковское ГП	г. Жуковка, ул. Орловская	53.531836, 33.739824
3442	Жуковский муниципальный район	15622000	Жуковское ГП	г. Жуковка, ул. Гагарина 5	53.529258, 33.742363
3443	Жуковский муниципальный район	15622000	Жуковское ГП	г. Жуковка, ул. Гагарина 16	53.530157, 33.745053
3444	Жуковский муниципальный район	15622000	Жуковское ГП	г. Жуковка, ул. Гагарина 30	53.531326, 33.747643
3445	Жуковский муниципальный район	15622000	Жуковское ГП	г. Жуковка, ул. Ватутина 4	53.535370, 33.741059
3446	Жуковский муниципальный район	15622000	Жуковское ГП	г. Жуковка, ул. Ватутина 11	53.534493, 33.743851
3447	Жуковский муниципальный район	15622000	Жуковское ГП	г. Жуковка, ул. Пушкина 31	53.534389, 33.746298
3448	Жуковский муниципальный район	15622000	Жуковское ГП	г. Жуковка, ул. Пушкина 25	53.534760, 33.745289
3449	Жуковский муниципальный район	15622000	Жуковское ГП	г. Жуковка, ул. Пушкина 15	53.535489, 33.743326
3450	Жуковский муниципальный район	15622000	Жуковское ГП	г. Жуковка, ул. Пушкина 9	53.535862, 33.742236
3451	Жуковский муниципальный район	15622000	Жуковское ГП	г. Жуковка, ул. Пушкина 3	53.536288, 33.740988
3452	Жуковский муниципальный район	15622000	Жуковское ГП	г. Жуковка, ул. Гомонова 3	53.537477, 33.741874
3453	Жуковский муниципальный район	15622000	Жуковское ГП	г. Жуковка, ул. Гомонова 11	53.536864, 33.743451
3454	Жуковский муниципальный район	15622000	Жуковское ГП	г. Жуковка, ул. Гомонова 19	53.536186, 33.745243
3455	Жуковский муниципальный район	15622000	Жуковское ГП	г. Жуковка, ул. Гомонова 29	53.535509, 33.747152
3456	Жуковский муниципальный район	15622000	Жуковское ГП	г. Жуковка, ул. Гомонова 35	53.535138, 33.748252
3457	Жуковский муниципальный район	15622000	Жуковское ГП	г. Жуковка, ул. Профсоюзная 2	53.536196, 33.743061
3458	Жуковский муниципальный район	15622000	Жуковское ГП	г. Жуковка, ул. Профсоюзная 6	53.536346, 33.742506
3459	Жуковский муниципальный район	15622000	Жуковское ГП	г. Жуковка, ул. Профсоюзная 9	53.536782, 33.741650

№ п/п	Муниципальный район/городской округ	ОКТМО	Наименование административно-территориальной единицы	Адрес	Географические координты
3460	Жуковский муниципальный район	15622000	Жуковское ГП	г. Жуковка, ул. Профсоюзная 7	53.536638, 33.741977
3461	Жуковский муниципальный район	15622000	Жуковское ГП	г. Жуковка, ул. Пионерская 5	53.537641, 33.742879
3462	Жуковский муниципальный район	15622000	Жуковское ГП	г. Жуковка, ул. Пионерская 15	53.536978, 33.744593
3463	Жуковский муниципальный район	15622000	Жуковское ГП	г. Жуковка, ул. Пионерская 25	53.536281, 33.746554
3464	Жуковский муниципальный район	15622000	Жуковское ГП	г. Жуковка, ул. Пионерская 33	53.535693, 33.748104
3465	Жуковский муниципальный район	15622000	Жуковское ГП	г. Жуковка, ул. Энгельса 3	53.538416, 33.743209
3466	Жуковский муниципальный район	15622000	Жуковское ГП	г. Жуковка, ул. Энгельса 13	53.537867, 33.744652
3467	Жуковский муниципальный район	15622000	Жуковское ГП	г. Жуковка, ул. Энгельса 23	53.537100, 33.746578
3468	Жуковский муниципальный район	15622000	Жуковское ГП	г. Жуковка, ул. Энгельса 33	53.536357, 33.748516
3469	Жуковский муниципальный район	15622000	Жуковское ГП	г. Жуковка, ул. Сельская 5	53.540147, 33.741761
3470	Жуковский муниципальный район	15622000	Жуковское ГП	г. Жуковка, ул. Сельская 15	53.539517, 33.743146
3471	Жуковский муниципальный район	15622000	Жуковское ГП	г. Жуковка, ул. Сельская 16	53.538721, 33.744590
3472	Жуковский муниципальный район	15622000	Жуковское ГП	г. Жуковка, ул. Сельская 21	53.538341, 33.745626
3473	Жуковский муниципальный район	15622000	Жуковское ГП	г. Жуковка, ул. Сельская 31	53.537833, 33.746798
3474	Жуковский муниципальный район	15622000	Жуковское ГП	г. Жуковка, ул. Сельская 41	53.537257, 33.748104
3475	Жуковский муниципальный район	15622000	Жуковское ГП	г. Жуковка, пер. Сельский 8	53.540014, 33.744343
3476	Жуковский муниципальный район	15622000	Жуковское ГП	г. Жуковка, пер. Сельский 5	53.538770, 33.746641
3477	Жуковский муниципальный район	15622000	Жуковское ГП	г. Жуковка, пер. Сельский 2	53.538424, 33.747285
3478	Жуковский муниципальный район	15622000	Жуковское ГП	г. Жуковка, пер. Толстого	53.535145, 33.745562
3479	Жуковский муниципальный район	15622000	Жуковское ГП	г. Жуковка, ул. Восточная 1-29	53.541968, 33.757047
3480	Жуковский муниципальный район	15622000	Жуковское ГП	г. Жуковка, ул. Канурина 1-30	53.541172, 33.756908
3481	Жуковский муниципальный район	15622000	Жуковское ГП	г. Жуковка, ул. Интернациональная 1-38	53.540712, 33.755781
3482	Жуковский муниципальный район	15622000	Жуковское ГП	г. Жуковка, ул. Королева 1-35	53.540016, 33.755535
3483	Жуковский муниципальный район	15622000	Жуковское ГП	г. Жуковка, ул. Пригородная 1-37	53.539268, 33.755009
3484	Жуковский муниципальный район	15622000	Жуковское ГП	г. Жуковка, ул. Звездная	53.538773, 33.753734
3485	Жуковский муниципальный район	15622000	Жуковское ГП	г. Жуковка, ул. Молодежная	53.537601, 33.755012
3486	Жуковский муниципальный район	15622000	Жуковское ГП	г. Жуковка, ул. Космонавтов	53.537123, 33.752603
3487	Жуковский муниципальный район	15622000	Жуковское ГП	г. Жуковка, ул. Песочная	53.536478, 33.752067
3488	Жуковский муниципальный район	15622000	Жуковское ГП	г. Жуковка, ул. Цветочная	53.535775, 33.751627
3489	Жуковский муниципальный район	15622000	Жуковское ГП	г. Жуковка, ул. Платонова 2-22	53.536177, 33.753038
3490	Жуковский муниципальный район	15622000	Жуковское ГП	г. Жуковка, ул. Победы 1-28	53.535420, 33.753810
3491	Жуковский муниципальный район	15622000	Жуковское ГП	г. Жуковка, ул. Юбилейная	53.534921, 33.755940
3492	Жуковский муниципальный район	15622000	Жуковское ГП	г. Жуковка, ул. Ани Морозовой	53.533042, 33.754116
3493	Жуковский муниципальный район	15622000	Жуковское ГП	г. Жуковка, пер. Партизанский	53.532301, 33.755468

№ п/п	Муниципальный район/городской округ	ОКТМО	Наименование административно-территориальной единицы	Адрес	Географические координты
3494	Жуковский муниципальный район	15622000	Жуковское ГП	г. Жуковка, пер. Смоленский	53.532675, 33.739555
3495	Жуковский муниципальный район	15622000	Жуковское ГП	г. Жуковка, пер. Лесной 2-14	53.531243, 33.736551
3496	Жуковский муниципальный район	15622000	Жуковское ГП	г. Жуковка, ул. Октябрьская 1-22	53.534036, 33.737506
3497	Жуковский муниципальный район	15622000	Жуковское ГП	г. Жуковка, пер. Краснофокинский 1-33	53.537858, 33.740569
3498	Жуковский муниципальный район	15622000	Жуковское ГП	г. Жуковка, ул. Краснофокинская 1-44	53.533729, 33.743574
3499	Жуковский муниципальный район	15622000	Жуковское ГП	г. Жуковка, ул. Краснофокинская 46-104	53.538325, 33.731476
3500	Жуковский муниципальный район	15622000	Жуковское ГП	г. Жуковка, ул. Краснофокинская 106-142	53.541349, 33.723466
3501	Жуковский муниципальный район	15622000	Жуковское ГП	г. Жуковка, ул. Коммунаров 1-28	53.538351, 33.739785
3502	Жуковский муниципальный район	15622000	Жуковское ГП	г. Жуковка, ул. Полякова 1-23	53.534755, 33.735797
3503	Жуковский муниципальный район	15622000	Жуковское ГП	г. Жуковка, пер. Почтовый	53.532796, 33.730769
3504	Жуковский муниципальный район	15622000	Жуковское ГП	г. Жуковка, пер. Школьный	53.530673, 33.731212
3505	Жуковский муниципальный район	15622000	Жуковское ГП	г. Жуковка, пер. Рабочий	53.529918, 33.731866
3506	Жуковский муниципальный район	15622000	Жуковское ГП	г. Жуковка, пер. Зеленый	53.536947, 33.725408
3507	Жуковский муниципальный район	15622000	Жуковское ГП	г. Жуковка, пер. Мальцева	53.536653, 33.731673
3508	Жуковский муниципальный район	15622000	Жуковское ГП	г. Жуковка, ул. Жуковская	53.540345, 33.723115
3509	Жуковский муниципальный район	15622000	Жуковское ГП	г. Жуковка, пер. Жуковский	53.539744, 33.724767
3510	Жуковский муниципальный район	15622000	Жуковское ГП	г. Жуковка, ул. Зои Космодемьянской 1-37	53.542305, 33.723611
3511	Жуковский муниципальный район	15622000	Жуковское ГП	г. Жуковка, ул. Тютчева 1-20	53.539915, 33.729899
3512	Жуковский муниципальный район	15622000	Жуковское ГП	г. Жуковка, ул. Тельмана 1-46	53.539589, 33.732591
3513	Жуковский муниципальный район	15622000	Жуковское ГП	г. Жуковка, ул. Кирова	53.540714, 33.733933
3514	Жуковский муниципальный район	15622000	Жуковское ГП	г. Жуковка, ул. Черняховского 1-38	53.540695, 33.736132
3515	Жуковский муниципальный район	15622000	Жуковское ГП	г. Жуковка, ул. Планерная 1-42	53.542081, 33.735070
3516	Жуковский муниципальный район	15622000	Жуковское ГП	г. Жуковка, ул. Новая 1-43	53.542030, 33.736658
3517	Жуковский муниципальный район	15622000	Жуковское ГП	г. Жуковка, ул. Московская 1-34	53.542136, 33.737767
3518	Жуковский муниципальный район	15622000	Жуковское ГП	г. Жуковка, ул. Трудовая	53.543043, 33.737499
3519	Жуковский муниципальный район	15622000	Жуковское ГП	г. Жуковка, ул. Герцена 1-38	53.543115, 33.739072
3520	Жуковский муниципальный район	15622000	Жуковское ГП	г. Жуковка, ул. Северная 1-16	53.544612, 33.737708
3521	Жуковский муниципальный район	15622000	Жуковское ГП	г. Жуковка, ул. Полевая	53.545219, 33.738115
3522	Жуковский муниципальный район	15622000	Жуковское ГП	г. Жуковка, пер. Планерный	53.542587, 33.736121
3523	Жуковский муниципальный район	15622000	Жуковское ГП	г. Жуковка, пер. 2 Некрасова	53.519605, 33.724304
3524	Жуковский муниципальный район	15622000	Жуковское ГП	г. Жуковка, пер. 1 Некрасова	53.520762, 33.725624
3525	Жуковский муниципальный район	15622000	Жуковское ГП	г. Жуковка, пер. Некрасова	53.523549, 33.726557
3526	Жуковский муниципальный район	15622000	Жуковское ГП	г. Жуковка, ул. Механизаторов	53.522253, 33.721183
3527	Жуковский муниципальный район	15622000	Жуковское ГП	г. Жуковка, ул. Дегтярева 1-22	53.521473, 33.719059

№ п/п	Муниципальный район/городской округ	ОКТМО	Наименование административно-территориальной единицы	Адрес	Географические координты
3528	Жуковский муниципальный район	15622000	Жуковское ГП	г. Жуковка, ул. Дзержинского	53.522515, 33.719520
3529	Жуковский муниципальный район	15622000	Жуковское ГП	г. Жуковка, ул. Киевская 1-28	53.521854, 33.706009
3530	Жуковский муниципальный район	15622000	Жуковское ГП	г. Жуковка, ул. Южная	53.522583, 33.707329
3531	Жуковский муниципальный район	15622000	Жуковское ГП	г. Жуковка, ул. Воробьева	53.521886, 33.711395
3532	Жуковский муниципальный район	15622000	Жуковское ГП	г. Жуковка, пер. Шевченко	53.521336, 33.714152
3533	Жуковский муниципальный район	15622000	Жуковское ГП	г. Жуковка, ул. Шевченко	53.522589, 33.713219
3534	Жуковский муниципальный район	15622000	Жуковское ГП	г. Жуковка, пер. Ленинградский 2-16	53.522621, 33.715697
3535	Жуковский муниципальный район	15622000	Жуковское ГП	г. Жуковка, ул. Павлова	53.523107, 33.716716
3536	Жуковский муниципальный район	15622000	Жуковское ГП	г. Жуковка, ул. Солнечная	53.523568, 33.717650
3537	Жуковский муниципальный район	15622000	Жуковское ГП	г. Жуковка, ул. Островского	53.524022, 33.718454
3538	Жуковский муниципальный район	15622000	Жуковское ГП	г. Жуковка, пер Дзержинского	53.524373, 33.719366
3539	Жуковский муниципальный район	15622000	Жуковское ГП	г. Жуковка, ул. Новопролетарская 1-35	53.526643, 33.719538
3540	Жуковский муниципальный район	15622000	Жуковское ГП	г. Жуковка, ул. Садовая 1-23	53.527148, 33.720686
3541	Жуковский муниципальный район	15622000	Жуковское ГП	г. Жуковка, ул. Первомайская 1-37	53.526946, 33.722012
3542	Жуковский муниципальный район	15622000	Жуковское ГП	г. Жуковка, ул. Матросова 1-24	53.527432, 33.723117
3543	Жуковский муниципальный район	15622000	Жуковское ГП	г. Жуковка, ул. Ленинградская 2-36	53.524350, 33.715446
3544	Жуковский муниципальный район	15622000	Жуковское ГП	г. Жуковка, ул. Фокина 1-30	53.525232, 33.715092
3545	Жуковский муниципальный район	15622000	Жуковское ГП	г. Жуковка, ул. Горького 1-48	53.525820, 33.714616
3546	Жуковский муниципальный район	15622000	Жуковское ГП	г. Жуковка, ул. Осипенко	53.524778, 33.708533
3547	Жуковский муниципальный район	15622000	Жуковское ГП	г. Жуковка, ул. Храмченкова 1-48	53.525379, 33.707438
3548	Жуковский муниципальный район	15622000	Жуковское ГП	г. Жуковка, ул. Набережная	53.532747, 33.702857
3549	Жуковский муниципальный район	15622000	Жуковское ГП	г. Жуковка, ул. Мичурина 2-45	53.535955, 33.712684
3550	Жуковский муниципальный район	15622000	Жуковское ГП	г. Жуковка, пер. Лермонтова	53.535444, 33.713854
3551	Жуковский муниципальный район	15622000	Жуковское ГП	г. Жуковка, ул. Крупской	53.534671, 33.714937
3552	Жуковский муниципальный район	15622000	Жуковское ГП	г. Жуковка, ул. Чкалова	53.534013, 33.716069
3553	Жуковский муниципальный район	15622000	Жуковское ГП	г. Жуковка, пер. Крупской	53.536288, 33.717195
3554	Жуковский муниципальный район	15622000	Жуковское ГП	г. Жуковка, пер. Пролетарский	53.534122, 33.716702
3555	Жуковский муниципальный район	15622000	Жуковское ГП	г. Жуковка, туп. 4 Гоголя	53.536940, 33.718182
3556	Жуковский муниципальный район	15622000	Жуковское ГП	г. Жуковка, ул. Гоголя	53.535189, 33.718107
3557	Жуковский муниципальный район	15622000	Жуковское ГП	г. Жуковка, ул. Пролетараская 1-54	53.533208, 33.719566
3558	Жуковский муниципальный район	15622000	Жуковское ГП	г. Жуковка, пер. 2 Советский	53.532709, 33.721648
3559	Жуковский муниципальный район	15622000	Жуковское ГП	г. Жуковка, пер. 1 Советский	53.533540, 33.720940
3560	Жуковский муниципальный район	15622000	Жуковское ГП	г. Жуковка, пер. Чапаева	53.537033, 33.721962
3561	Жуковский муниципальный район	15622000	Жуковское ГП	г. Жуковка, пер. 1 Чапаева	53.538693, 33.720183

№ п/п	Муниципальный район/городской округ	ОКТМО	Наименование административно-территориальной единицы	Адрес	Географические координты
3562	Жуковский муниципальный район	15622000	Жуковское ГП	г. Жуковка, пер. Краснослободский	53.541332, 33.717142
3563	Жуковский муниципальный район	15622000	Жуковское ГП	г. Жуковка, ул. Дачная	53.539964, 33.705147
3564	Жуковский муниципальный район	15622000	Жуковское ГП	г. Жуковка, ул. Филатова	53.541997, 33.707936
3565	Жуковский муниципальный район	15622000	Жуковское ГП	г. Жуковка, ул. Краснослободская 1-40	53.541134, 33.715200
3566	Жуковский муниципальный район	15622000	Жуковское ГП	г. Жуковка, ул. Краснослободская 42-74	53.543179, 33.705136
3567	Жуковский муниципальный район	15622000	Жуковское ГП	г. Жуковка, ул. Краснослободская 76-102	53.543690, 33.699901
3568	Жуковский муниципальный район	15622000	Жуковское ГП	г. Жуковка, ул. Красноармейская 1-23	53.544294, 33.703581
3569	Жуковский муниципальный район	15622000	Жуковское ГП	г. Жуковка, ул. Луговая 1-34	53.543066, 33.713526
3570	Жуковский муниципальный район	15622000	Жуковское ГП	г. Жуковка, ул. Луговая 36-54	53.544101, 33.707273
3571	Жуковский муниципальный район	15622000	Жуковское ГП	г. Жуковка, ул. Комарова 1-38	53.543942, 33.713796
3572	Жуковский муниципальный район	15622000	Жуковское ГП	г. Жуковка, ул. Рабочая	53.544798, 33.712809
3573	Жуковский муниципальный район	15622000	Жуковское ГП	г. Жуковка, ул. Заводская 1-44	53.545578, 33.711983
3574	Жуковский муниципальный район	15622000	Жуковское ГП	г. Жуковка, туп. 1 Заречный	53.549489, 33.706363
3575	Жуковский муниципальный район	15622000	Жуковское ГП	д. Новые Месковичи	53.518844, 33.768142
3576	Жуковский муниципальный район	15622000	Жуковское ГП	д. Старые Месковичи	53.575338, 33.763368
3577	Жуковский муниципальный район	15622000	Жуковское ГП	д. Сидоровка	53.549513, 33.781129
3578	Жуковский муниципальный район	15622000	Жуковское ГП	д. Глинки, ул. Луговая	53.561875, 33.712621
3579	Жуковский муниципальный район	15622000	Жуковское ГП	д. Глинки, ул. Центральная	53.561421, 33.714616
3580	Жуковский муниципальный район	15622000	Жуковское ГП	д. Глинки, ул. Лесная	53.561064, 33.716022
3581	Жуковский муниципальный район	15622000	Жуковское ГП	д . Мосток, ул. Лесная	53.554845, 33.742429
3582	Жуковский муниципальный район	15622000	Жуковское ГП	д . Мосток, ул. Ветьямянская 1-45	53.554475, 33.743860
3583	Жуковский муниципальный район	15622000	Жуковское ГП	д . Мосток, ул. Меллиораторов 1-42	53.554173, 33.745110
3584	Жуковский муниципальный район	15622000	Жуковское ГП	д . Мосток, пр. 1 Осенний	53.551741, 33.741574
3585	Жуковский муниципальный район	15622000	Жуковское ГП	д . Мосток, пр. 2 Осенний	53.551025, 33.741252
3586	Жуковский муниципальный район	15622000	Жуковское ГП	д . Мосток, пр. 3 Осенний	53.550489, 33.741113
3587	Жуковский муниципальный район	15622000	Жуковское ГП	д . Мосток, пр. 4 Осенний	53.549990, 33.741124
3588	Жуковский муниципальный район	15622000	Жуковское ГП	д . Мосток, пр. 5 Осенний	53.549147, 33.740888
3589	Жуковский муниципальный район	15622000	Жуковское ГП	д . Мосток, ул. Осенняя 1-19	53.550610, 33.742229
3590	Жуковский муниципальный район	15622000	Жуковское ГП	д . Мосток, ул. Березовая 1-20	53.550463, 33.743452
3591	Жуковский муниципальный район	15622000	Жуковское ГП	д . Мосток, ул. Калужская	53.550239, 33.744471
3592	Жуковский муниципальный район	15622000	Жуковское ГП	д . Мосток, ул. Российская 2-17	53.549650, 33.745958
3593	Жуковский муниципальный район	15622000	Жуковское ГП	д . Мосток, ул. Вербная	53.549279, 33.747117
3594	Жуковский муниципальный район	15622000	Жуковское ГП	д . Мосток, ул. Апрельская	53.548787, 33.748029
3595	Жуковский муниципальный район	15622000	Жуковское ГП	д . Мосток, ул. Сиреневая	53.548314, 33.749069

№ п/п	Муниципальный район/городской округ	ОКТМО	Наименование административно-территориальной единицы	Адрес	Географические координты
3596	Жуковский муниципальный район	15622000	Жуковское ГП	д . Мосток, ул. Мадьяровская	53.553662, 33.747439
3597	Жуковский муниципальный район	15622000	Жуковское ГП	д . Мосток, ул. Озерная	53.553253, 33.749594
3598	Жуковский муниципальный район	15622000	Жуковское ГП	д . Мосток, ул. Радужная	53.552947, 33.750817
3599	Жуковский муниципальный район	15622000	Жуковское ГП	д . Мосток, ул. Титова	53.552506, 33.751900
3600	Жуковский муниципальный район	15622000	Жуковское ГП	д . Мосток, ул. Каштановая	53.551292, 33.752544
3601	Жуковский муниципальный район	15622000	Гришинослободское СП	д. Гришина Слобода, ул. Ижевская	53.585966, 33.795918
3602	Жуковский муниципальный район	15622000	Гришинослободское СП	д. Гришина Слобода, ул. Березовая	53.587975, 33.799863
3603	Жуковский муниципальный район	15622000	Гришинослободское СП	д. Гришина Слобода, ул. Сосновая	53.587514, 33.806757
3604	Жуковский муниципальный район	15622000	Гришинослободское СП	д. Гришина Слобода, ул. Зеленая	53.586046, 33.814353
3605	Жуковский муниципальный район	15622000	Гришинослободское СП	д. Гришина Слобода, ул. Садовая	53.583045, 33.811692
3606	Жуковский муниципальный район	15622000	Гришинослободское СП	д. Гришина Слобода, ул. Приозерная	53.586327, 33.815898
3607	Жуковский муниципальный район	15622000	Гришинослободское СП	п. Олсуфьево	53.597845, 33.667450
3608	Жуковский муниципальный район	15622000	Заборско-Никольское СП	д. Никольская Слобода, пер. Весенний	53.512144, 33.598394
3609	Жуковский муниципальный район	15622000	Заборско-Никольское СП	д. Никольская Слобода, ул. Брянская	53.510738, 33.598373
3610	Жуковский муниципальный район	15622000	Заборско-Никольское СП	д. Никольская Слобода, ул. Лесная	53.509318, 33.598502
3611	Жуковский муниципальный район	15622000	Заборско-Никольское СП	д. Никольская Слобода, ул. Парковая	53.508090, 33.598073
3612	Жуковский муниципальный район	15622000	Заборско-Никольское СП	д. Никольская Слобода, ул. Красногорская	53.507386, 33.596485
3613	Жуковский муниципальный район	15622000	Заборско-Никольское СП	д. Никольская Слобода, ул. Кольцевая	53.510564, 33.593764
3614	Жуковский муниципальный район	15622000	Заборско-Никольское СП	д. Никольская Слобода, ул. Школьная	53.506151, 33.596124
3615	Жуковский муниципальный район	15622000	Заборско-Никольское СП	д. Никольская Слобода, ул. Луговая	53.505624, 33.592758
3616	Жуковский муниципальный район	15622000	Заборско-Никольское СП	д. Никольская Слобода, ул. Заборская	53.503142, 33.592157
3617	Жуковский муниципальный район	15622000	Заборско-Никольское СП	д. Никольская Слобода, ул. Центральная	53.504294, 33.595612
3618	Жуковский муниципальный район	15622000	Заборско-Никольское СП	д. Никольская Слобода, ул. Молодежная	53.502375, 33.597264
3619	Жуковский муниципальный район	15622000	Заборско-Никольское СП	д. Никольская Слобода, ул. Никольская	53.503078, 33.602006
3620	Жуковский муниципальный район	15622000	Заборско-Никольское СП	д. Никольская Слобода, пер. Родниковый	53.501204, 33.589851
3621	Жуковский муниципальный район	15622000	Крыжинское СП	с. Крыжино, ул. 9-й Пятилетки	53.373452, 33.685711
3622	Жуковский муниципальный район	15622000	Крыжинское СП	с. Крыжино, ул. Молодеженая 1-14	53.372900, 33.691354
3623	Жуковский муниципальный район	15622000	Крыжинское СП	с. Крыжино, ул. Весенняя	53.371437, 33.692835
3624	Жуковский муниципальный район	15622000	Крыжинское СП	с. Крыжино, ул. Школьная	53.368158, 33.691740
3625	Жуковский муниципальный район	15622000	Крыжинское СП	с. Крыжино, ул. Заречная	53.366118, 33.689680
3626	Жуковский муниципальный район	15622000	Крыжинское СП	д. Леденево, ул.Школьная	53.416796, 33.668236
3627	Жуковский муниципальный район	15622000	Крыжинское СП	д. Леденево, ул. Молодежная	53.418314, 33.673369
3628	Жуковский муниципальный район	15622000	Крыжинское СП	д. Леденево, ул. Советская	53.416018, 33.678298
3629	Жуковский муниципальный район	15622000	Крыжинское СП	д. Леденево, ул. Гагарина	53.413446, 33.675664

№ п/п	Муниципальный район/городской округ	ОКТМО	Наименование административно-территориальной единицы	Адрес	Географические координты
3630	Жуковский муниципальный район	15622000	Летошницкое СП	д. Летошники, ул. Шоссейная	53.461974, 33.636572
3631	Жуковский муниципальный район	15622000	Летошницкое СП	д. Летошники, ул. Лесная 1-15	53.460762, 33.645795
3632	Жуковский муниципальный район	15622000	Летошницкое СП	д. Летошники, ул. Цветочная 1-19	53.457990, 33.645614
3633	Жуковский муниципальный район	15622000	Летошницкое СП	д. Летошники, ул. Брянская	53.457189, 33.648393
3634	Жуковский муниципальный район	15622000	Летошницкое СП	д. Летошники, ул. Горная	53.446431, 33.644865
3635	Жуковский муниципальный район	15622000	Летошницкое СП	п. Большак, ул. Центральная	53.468350, 33.682637
3636	Жуковский муниципальный район	15622000	Летошницкое СП	п. Гостиловка, ул. Шоссейная	53.486862, 33.690914
3637	Жуковский муниципальный район	15622000	Летошницкое СП	п. Гостиловка, ул. Луговая	53.484328, 33.693725
3638	Жуковский муниципальный район	15622000	Летошницкое СП	п. Гостиловка, ул. Цветочная	53.483745, 33.689917
3639	Жуковский муниципальный район	15622000	Летошницкое СП	п. Гостиловка, ул. Сельская	53.484224, 33.691934
3640	Жуковский муниципальный район	15622000	Летошницкое СП	пос. Меловка, ул. Новая	53.487205, 33.674957
3641	Жуковский муниципальный район	15622000	Летошницкое СП	пос. Меловка, ул. Лесная	53.493829, 33.661141
3642	Жуковский муниципальный район	15622000	Летошницкое СП	пос. Меловка, ул. Школьная	53.491876, 33.670494
3643	Жуковский муниципальный район	15622000	Летошницкое СП	пос. Меловка, ул. Речная	53.491755, 33.675097
3644	Жуковский муниципальный район	15622000	Овстугское СП	с. Овстуг, ул. Заречная 1-30	53.375228, 33.876944
3645	Жуковский муниципальный район	15622000	Овстугское СП	с. Овстуг, ул. Заречная 32-50	53.380078, 33.887716
3646	Жуковский муниципальный район	15622000	Овстугское СП	с. Овстуг, ул. Слободская	53.381926, 33.897608
3647	Жуковский муниципальный район	15622000	Овстугское СП	с. Овстуг, ул. Больничная	53.370069, 33.871279
3648	Жуковский муниципальный район	15622000	Овстугское СП	с. Овстуг, ул. Сельская	53.369209, 33.880356
3649	Жуковский муниципальный район	15622000	Овстугское СП	с. Овстуг, пер. Машиностроителей	53.366861, 33.876279
3650	Жуковский муниципальный район	15622000	Ржаницкое СП	с. Ржаница, ул. Сельская	53.436028, 33.914100
3651	Жуковский муниципальный район	15622000	Ржаницкое СП	с. Ржаница, ул. Брянских Машиностроителей 1-5	53.436556, 33.910834
3652	Жуковский муниципальный район	15622000	Ржаницкое СП	с. Ржаница, ул. Гагарина	53.435633, 33.911252
3653	Жуковский муниципальный район	15622000	Ржаницкое СП	с. Ржаница, ул. Школьная	53.434473, 33.911413
3654	Жуковский муниципальный район	15622000	Ржаницкое СП	с. Ржаница, ул. Молодежная	53.434307, 33.908742
3655	Жуковский муниципальный район	15622000	Ржаницкое СП	с. Ржаница, ул. Треугольная	53.434012, 33.909782
3656	Жуковский муниципальный район	15622000	Ржаницкое СП	с. Ржаница, ул. Зеленая	53.433192, 33.912412
3657	Жуковский муниципальный район	15622000	Ржаницкое СП	с. Ржаница, пер. Сельский	53.434909, 33.914794
3658	Жуковский муниципальный район	15622000	Ржаницкое СП	с. Ржаница, пер. 2 Вокзальный	53.433474, 33.915148
3659	Жуковский муниципальный район	15622000	Ржаницкое СП	с. Ржаница, пер. 1 Вокзальный	53.432359, 33.914493
3660	Жуковский муниципальный район	15622000	Ржаницкое СП	с. Ржаница, ул. Учительская	53.433019, 33.913914
3661	Жуковский муниципальный район	15622000	Ржаницкое СП	с. Ржаница, ул. Вокзальная	53.433102, 33.916210
3662	Жуковский муниципальный район	15622000	Ржаницкое СП	с. Ржаница, ул. Лесная	53.433551, 33.918721
3663	Жуковский муниципальный район	15622000	Ржаницкое СП	с. Ржаница, пер. Лесной	53.432859, 33.920545

№ п/п	Муниципальный район/городской округ	ОКТМО	Наименование административно-территориальной единицы	Адрес	Географические координты
3664	Жуковский муниципальный район	15622000	Ржаницкое СП	с. Ржаница, ул. Первомайская	53.432654, 33.918356
3665	Жуковский муниципальный район	15622000	Ржаницкое СП	с. Ржаница, ул. Юрия Контовского	53.431879, 33.919708
3666	Жуковский муниципальный район	15622000	Ржаницкое СП	с. Ржаница, ул. Некрасова	53.431116, 33.920770
3667	Жуковский муниципальный район	15622000	Ржаницкое СП	с. Ржаница, ул. Речная	53.430014, 33.921950
3668	Жуковский муниципальный район	15622000	Ржаницкое СП	с. Ржаница, ул. Ленина	53.430591, 33.912981
3669	Жуковский муниципальный район	15622000	Ржаницкое СП	с. Ржаница, ул. Южная	53.429642, 33.912380
3670	Жуковский муниципальный район	15622000	Ржаницкое СП	с. Ржаница, ул. Гоголя	53.429373, 33.911565
3671	Жуковский муниципальный район	15622000	Ржаницкое СП	с. Ржаница, ул. Новая	53.428399, 33.911350
3672	Жуковский муниципальный район	15622000	Ржаницкое СП	с. Ржаница, ул. Луговая	53.425050, 33.917501
3673	Жуковский муниципальный район	15622000	Ржаницкое СП	с. Ржаница, пер. 1 Луговой	53.423650, 33.917201
3674	Жуковский муниципальный район	15622000	Ржаницкое СП	с. Ржаница, пер. 2 Луговой	53.424900, 33.918489
3675	Жуковский муниципальный район	15622000	Ржаницкое СП	с. Ржаница, ул. Советская 1-39	53.425425, 33.920377
3676	Жуковский муниципальный район	15622000	Ржаницкое СП	с. Ржаница, ул. Советская 36-94	53.430107, 33.926836
3677	Жуковский муниципальный район	15622000	Ржаницкое СП	с. Ржаница, ул. ФуТКОльная 1-65	53.425134, 33.924143
3678	Жуковский муниципальный район	15622000	Ржаницкое СП	с. Ржаница, ул. Рюмовская 1-41	53.424294, 33.923113
3679	Жуковский муниципальный район	15622000	Ржаницкое СП	с. Ржаница, пер. Рюмовский	53.423756, 33.921857
3680	Жуковский муниципальный район	15622000	Ржаницкое СП	с. Ржаница, ул. Весеняя	53.422474, 33.922565
3681	Жуковский муниципальный район	15622000	Ржаницкое СП	с. Ржаница, ул. Спортивная	53.422455, 33.925666
3682	Жуковский муниципальный район	15622000	Ржаницкое СП	с. Ржаница, ул. Октябрьская	53.423038, 33.927393
3683	Жуковский муниципальный район	15622000	Ржаницкое СП	с. Ржаница, ул. Пионерская	53.426262, 33.924507
3684	Жуковский муниципальный район	15622000	Ржаницкое СП	с. Ржаница, ул. Победы	53.424008, 33.928229
3685	Жуковский муниципальный район	15622000	Ржаницкое СП	с. Ржаница, ул. Звездная	53.420368, 33.922159
3686	Жуковский муниципальный район	15622000	Ржаницкое СП	с. Ржаница, ул. Железнодорожная	53.426513, 33.925539
3687	Жуковский муниципальный район	15622000	Ржаницкое СП	с. Ржаница, ул. Больничная 1-38	53.427543, 33.926230
3688	Жуковский муниципальный район	15622000	Ржаницкое СП	с. Ржаница, ул. Комсомольская	53.428132, 33.926873
3689	Жуковский муниципальный район	15622000	Ржаницкое СП	с. Ржаница, пер.Комсомольский	53.428799, 33.926562
3690	Жуковский муниципальный район	15622000	Ржаницкое СП	с. Ржаница, ул. Полевая	53.428587, 33.928011
3691	Жуковский муниципальный район	15622000	Ржаницкое СП	с. Ржаница, ул. Солнечная	53.429516, 33.928386
3692	Жуковский муниципальный район	15622000	Ржаницкое СП	с. Ржаница, ул. Пригородная	53.429634, 33.931415
3693	Жуковский муниципальный район	15622000	Ржаницкое СП	с. Ржаница, пер. Пригородный	53.428744, 33.931629
3694	Жуковский муниципальный район	15622000	Ржаницкое СП	с. Ржаница, ул. Пролетарская	53.428725, 33.933389
3695	Жуковский муниципальный район	15622000	Ржаницкое СП	с. Ржаница, ул. Садовая	53.427193, 33.932702
3696	Жуковский муниципальный район	15622000	Ржаницкое СП	с. Ржаница, пер. Советский	53.430282, 33.931104
3697	Жуковский муниципальный район	15622000	Ржаницкое СП	с. Ржаница, ул. Западная	53.430407, 33.933147

№ п/п	Муниципальный район/городской округ	ОКТМО	Наименование административно-территориальной единицы	Адрес	Географические координты
3698	Жуковский муниципальный район	15622000	Ржаницкое СП	с. Ржаница, ул. Строитлей 1-15	53.429103, 33.934762
3699	Жуковский муниципальный район	15622000	Ржаницкое СП	с. Ржаница, ул. Толстого	53.429849, 33.936066
3700	Жуковский муниципальный район	15622000	Ржаницкое СП	с. Ржаница, ул. Горького	53.431989, 33.933609
3701	Жуковский муниципальный район	15622000	Ржаницкое СП	п. Красный бор, ул. Речная 14	53.389408, 33.993809
3702	Жуковский муниципальный район	15622000	Ржаницкое СП	п. Красный бор, ул. Советская, 3 (магазин)	53.388301, 33.992196
3703	Жуковский муниципальный район	15622000	Ржаницкое СП	п. Красный бор, ул. Центральная 26	53.388885, 33.991750
3704	Жуковский муниципальный район	15622000	Ржаницкое СП	п. Красный бор, ул. Центральная 20А	53.389743, 33.991295
3705	Жуковский муниципальный район	15622000	Ржаницкое СП	п. Красный бор, Центральная 11	53.391174, 33.991145
3706	Жуковский муниципальный район	15622000	Ржаницкое СП	п. Красный бор, Центральная 1	53.392425, 33.990690
3707	Жуковский муниципальный район	15622000	Ржаницкое СП	п. Красный бор, Школьная 2	53.391824, 33.988064
3708	Жуковский муниципальный район	15622000	Ржаницкое СП	п. Красный бор, Школьная 6	53.391545, 33.989160
3709	Жуковский муниципальный район	15622000	Ржаницкое СП	п. Красный бор, Школьная 22	53.389402, 33.989448
3710	Жуковский муниципальный район	15622000	Ржаницкое СП	п. Красный бор, Советская 11	53.388022, 33.990319
3711	Жуковский муниципальный район	15622000	Ржаницкое СП	п. Красный бор, Советская 19	53.387678, 33.988693
3712	Жуковский муниципальный район	15622000	Ржаницкое СП	п. Красный бор, Садовая 25	53.387232, 33.986543
3713	Жуковский муниципальный район	15622000	Ржаницкое СП	п. Красный бор, Садовая 22	53.387161, 33.984879
3714	Жуковский муниципальный район	15622000	Ржаницкое СП	п. Красный бор, Садовая 16	53.387435, 33.987177
3715	Жуковский муниципальный район	15622000	Ржаницкое СП	п. Красный бор, Садовая 3	53.388301, 33.992196
3716	Жуковский муниципальный район	15622000	Ржаницкое СП	п. Красный бор, Футбольная 3	53.391056, 33.985666
3717	Жуковский муниципальный район	15622000	Ржаницкое СП	п. Красный бор, Футбольная 13	53.389982, 33.986187
3718	Жуковский муниципальный район	15622000	Ржаницкое СП	п. Красный бор, Новая 11	53.389728, 33.984234
3719	Жуковский муниципальный район	15622000	Ржаницкое СП	п. Красный бор, Футбольная 20	53.389292, 33.985961
3720	Жуковский муниципальный район	15622000	Ржаницкое СП	п. Красный бор, Луговая 21	53.387924, 33.985364
3721	Жуковский муниципальный район	15622000	Ржаницкое СП	п. Красный бор, Луговая 2	53.387463, 33.984174
3722	Жуковский муниципальный район	15622000	Ржаницкое СП	п. Красный бор, Молодежная 6	53.386943, 33.993310
3723	Жуковский муниципальный район	15622000	Ржаницкое СП	п. Красный бор, Южная 3	53.387635, 33.991774
3724	Жуковский муниципальный район	15622000	Ржаницкое СП	п. Небольсинский, ул. Лесная	53.417138, 33.983294
3725	Жуковский муниципальный район	15622000	Ржаницкое СП	п. Небольсинский, ул. Советская	53.417106, 33.985880
3726	Жуковский муниципальный район	15622000	Ржаницкое СП	п. Небольсинский, ул. Новая	53.416747, 33.988218
3727	Жуковский муниципальный район	15622000	Троснянское СП	п. Тросна, ул. Изотова 1-38	53.478870, 33.795936
3728	Жуковский муниципальный район	15622000	Троснянское СП	п. Тросна, ул. Изотова 41-69	53.482351, 33.785250
3729	Жуковский муниципальный район	15622000	Троснянское СП	п. Тросна, ул. Ленина 1-64	53.477896, 33.795652
3730	Жуковский муниципальный район	15622000	Троснянское СП	п. Тросна, ул. Ленина 66-120	53.482107, 33.783078
3731	Жуковский муниципальный район	15622000	Троснянское СП	п. Тросна, ул. Вокзальная	53.477274, 33.793047

№ п/п	Муниципальный район/городской округ	ОКТМО	Наименование административно-территориальной единицы	Адрес	Географические координты
3732	Жуковский муниципальный район	15622000	Троснянское СП	п. Тросна, ул. Фокина	53.481677, 33.775698
3733	Жуковский муниципальный район	15622000	Троснянское СП	п. Тросна, ул. Осипенко	53.477766, 33.777125
3734	Жуковский муниципальный район	15622000	Троснянское СП	п. Тросна, пер. Осипенко	53.477772, 33.778498
3735	Жуковский муниципальный район	15622000	Троснянское СП	п. Тросна, ул. Лесная 1-8а	53.476072, 33.786727
3736	Жуковский муниципальный район	15622000	Троснянское СП	п. Тросна, ул. Лесная 9-36	53.477454, 33.777714
3737	Жуковский муниципальный район	15622000	Троснянское СП	п. Тросна, пер. 1-й Ломоносова	53.476627, 33.784478
3738	Жуковский муниципальный район	15622000	Троснянское СП	п. Тросна, пер. 2-й Ломоносова	53.478195, 33.780949
3739	Жуковский муниципальный район	15622000	Троснянское СП	п. Тросна, пер. 3-й Ломоносова	53.479367, 33.778975
3740	Жуковский муниципальный район	15622000	Троснянское СП	п. Тросна, ул. Пионерская	53.479277, 33.777451
3741	Жуковский муниципальный район	15622000	Троснянское СП	п. Тросна, ул. Луначарского 1-17	53.477901, 33.782258
3742	Жуковский муниципальный район	15622000	Троснянское СП	п. Тросна, ул. Комсомольская	53.477869, 33.783867
3743	Жуковский муниципальный район	15622000	Троснянское СП	п. Тросна, ул. Ломоносова 2-48	53.478458, 33.784060
3744	Жуковский муниципальный район	15622000	Троснянское СП	п. Тросна, ул. Пушкина 1-24	53.479073, 33.785155
3745	Жуковский муниципальный район	15622000	Троснянское СП	п. Тросна, ул. Армейская	53.475936, 33.789897
3746	Жуковский муниципальный район	15622000	Троснянское СП	п. Тросна, ул. Заречная	53.485402, 33.773750
3747	Жуковский муниципальный район	15622000	Троснянское СП	хут. Поляковка, ул. Ярославич	53.499953, 33.802663
3748	Жуковский муниципальный район	15622000	Троснянское СП	хут. Поляковка, ул. Садовая	53.500944, 33.806828
3749	Жуковский муниципальный район	15622000	Троснянское СП	хут. Поляковка, ул. Партизанская	53.500323, 33.808457
3750	Жуковский муниципальный район	15622000	Троснянское СП	хут. Поляковка, ул. Озерная	53.501942, 33.811407
3751	Жуковский муниципальный район	15622000	Троснянское СП	хут. Поляковка, пер. 2-й Партизанский	53.499376, 33.809090
3752	Жуковский муниципальный район	15622000	Ходиловичское СП	д. Саково	53.669450, 33.883855
3753	Жуковский муниципальный район	15622000	Ходиловичское СП	д. Ходиловичи	53.623462, 33.816815
3754	Жуковский муниципальный район	15622000	Ходиловичское СП	д. Косилово	53.708533, 33.869082
3755	Жуковский муниципальный район	15622000	Шамординское СП	д. Задубравье, ул. Мичурина	53.424344, 33.719357
3756	Жуковский муниципальный район	15622000	Шамординское СП	д. Задубравье, ул. Новая	53.424716, 33.722844
3757	Жуковский муниципальный район	15622000	Шамординское СП	д. Задубравье, ул. Полевая	53.424575, 33.725150
3758	Жуковский муниципальный район	15622000	Шамординское СП	д. Задубравье, ул. Сельская	53.423427, 33.725097
3759	Жуковский муниципальный район	15622000	Шамординское СП	д. Задубравье, ул. Юбилейная	53.422338, 33.725365
3760	Жуковский муниципальный район	15622000	Шамординское СП	д. Задубравье, ул. Красногорская	53.421337, 33.726236
3761	Жуковский муниципальный район	15622000	Шамординское СП	д. Задубравье, ул. Лесная	53.419395, 33.733091
3762	Жуковский муниципальный район	15622000	Шамординское СП	д. Задубравье, ул. Почтовая	53.418357, 33.730334
3763	Жуковский муниципальный район	15622000	Жуковское ГП	Г. Жуковка, ул. 17 Сентября	53.537696, 33.714869
3764	Жуковский муниципальный район	15622000	Крыжинское СП	д.Стибково,ул.Полевая, 3	53,360517 33,635080
3765	Жуковский муниципальный район	15622000	Крыжинское СП	д.Нешковичи, ул.Приозерная 14, 34	53,373235 33,670088

№ п/п	Муниципальный район/городской округ	ОКТМО	Наименование административно-территориальной единицы	Адрес	Географические координты
3766	Жуковский муниципальный район	15622000	Крыжинское СП	д.Быковичи, ул.Новая д.4	53,355457 33,612639
3767	Жуковский муниципальный район	15622000	Крыжинское СП	д.Быковичи, ул.Садовая д.5	53,355346 33,615675
3768	Жуковский муниципальный район	15622000	Крыжинское СП	д.Быковичи, ул.Школьная д.2	53,354237 33,620031
3769	Жуковский муниципальный район	15622000	Крыжинское СП	д.Быковичи, ул.Центральная д.13	53,356691 33,613808
3770	Жуковский муниципальный район	15622000	Крыжинское СП	с.Белоголовль, ул.Молодежная, 7 (клуб)	53,398594 33,613199
3771	Жуковский муниципальный район	15622000	Крыжинское СП	с.Белоголовль, ул.Медведева, 11 (перед озером)	53,398799 33,609250
3772	Жуковский муниципальный район	15622000	Крыжинское СП	с.Белоголовль, 14 (за дамбой)	53,402607 33,607984
3773	Жуковский муниципальный район	15622000	Жуковское ГП	г. Жуковка, Ул. Заводской проезд 7,3	53.529133, 33.730742
3774	Жуковский муниципальный район	15622000	Жуковское ГП	г. Жуковка пер. Маяковского	53.537145, 33.714599
3775	Жуковский муниципальный район	15622000	Жуковское ГП	г. Жуковка ул. Спортивная	53.536434, 33.714689
3776	Жуковский муниципальный район	15622000	Жуковское ГП	г. Жуковка Чапаева	53.540784, 33.712210
3777	Жуковский муниципальный район	15622000	Жуковское ГП	г. Жуковка пер. Октябрьский	53.534111, 33.740417
3778	Жуковский муниципальный район	15622000	Жуковское ГП	г. Жуковка ул. Куйбышева	53.532281, 33.741917
3779	Жуковский муниципальный район	15622000	Жуковское ГП	г. Жуковка, ул. Заречная	53.547446, 33.708275
3780	Жуковский муниципальный район	15622000	Жуковское ГП	г. Жуковка, ул. Западная	53.526998, 33.716414
3781	Жуковский муниципальный район	15622000	Жуковское ГП	г. Жуковка, пер. Горького	53.524750, 33.715165
3782	Жуковский муниципальный район	15622000	Жуковское ГП	г. Жуковка, пер. Ленинградский	53.522657, 33.715605
3783	Жуковский муниципальный район	15622000	Жуковское ГП	г. Жуковка, Пер. Новопролетарский	53.527362, 33.716153
3784	Жуковский муниципальный район	15622000	Жуковское ГП	г. Жуковка, Ул. Ульянова	53.539147, 33.735009
3785	Жуковский муниципальный район	15622000	Жуковское ГП	г. Жуковка,пер. Кирова	53.540591, 33.737335
3786	Злынковский муниципальный район	15623000	Злынковское городское поселение	г. Злынка, ул. Кирова, д. 4	52.433559, 31.738986
3787	Злынковский муниципальный район	15623000	Злынковское городское поселение	г. Злынка, ул. Кирова, д. 12	52.432892, 31.739355
3788	Злынковский муниципальный район	15623000	Злынковское городское поселение	г. Злынка, ул. Кирова, д. 24	52.432104, 31.739875
3789	Злынковский муниципальный район	15623000	Злынковское городское поселение	г. Злынка, ул. Кирова, д. 32	52.431176, 31.740414
3790	Злынковский муниципальный район	15623000	Злынковское городское поселение	г. Злынка, ул. Кирова, д. 40	52.430573, 31.74078
3791	Злынковский муниципальный район	15623000	Злынковское городское поселение	г. Злынка, ул. Кирова, д. 50	52.429892, 31.741219
3792	Злынковский муниципальный район	15623000	Злынковское городское поселение	г. Злынка, ул. Кирова, д. 60	52.428952, 31.741723
3793	Злынковский муниципальный район	15623000	Злынковское городское поселение	г. Злынка, ул. Кирова, д. 72	52.427076, 31.742858
3794	Злынковский муниципальный район	15623000	Злынковское городское поселение	г. Злынка, ул. Кирова, д. 82	52.426204, 31.743463

№ п/п	Муниципальный район/городской округ	ОКТМО	Наименование административно-территориальной единицы	Адрес	Географические координты
3795	Злынковский муниципальный район	15623000	Злынковское городское поселение	г. Злынка, ул. Кирова, д. 94	52.425077, 31.744156
3796	Злынковский муниципальный район	15623000	Злынковское городское поселение	г. Злынка, ул. Кирова, д. 104	52.424116, 31.744787
3797	Злынковский муниципальный район	15623000	Злынковское городское поселение	г. Злынка, ул. Кирова, д. 114	52.423404, 31.745266
3798	Злынковский муниципальный район	15623000	Злынковское городское поселение	г. Злынка, ул. Кирова, д. 126	52.422065, 31.746264
3799	Злынковский муниципальный район	15623000	Злынковское городское поселение	г. Злынка, ул. Кирова, д. 136	52.421135, 31.747040
3800	Злынковский муниципальный район	15623000	Злынковское городское поселение	г. Злынка, ул. Кирова, д. 144	52.420512, 31.747554
3801	Злынковский муниципальный район	15623000	Злынковское городское поселение	г. Злынка, ул. Кирова, д. 154	52.419708, 31.748212
3802	Злынковский муниципальный район	15623000	Злынковское городское поселение	г. Злынка, ул. Кирова, д. 164	52.418686, 31.748970
3803	Злынковский муниципальный район	15623000	Злынковское городское поселение	г. Злынка, ул. Кирова, д. 170	52.417984, 31.749411
3804	Злынковский муниципальный район	15623000	Злынковское городское поселение	г. Злынка, ул. Юбилейная, д. 3	52.420788, 31.745709
3805	Злынковский муниципальный район	15623000	Злынковское городское поселение	г. Злынка, ул. Юбилейная, д. 13	52.419957, 31.746273
3806	Злынковский муниципальный район	15623000	Злынковское городское поселение	г. Злынка, ул. Юбилейная, д. 19	52.419392, 31.746651
3807	Злынковский муниципальный район	15623000	Злынковское городское поселение	г. Злынка, ул. Юбилейная, д. 59	52.418225, 31.747451
3808	Злынковский муниципальный район	15623000	Злынковское городское поселение	г. Злынка, ул. Чкалова, д. 8	52.418701, 31.745935
3809	Злынковский муниципальный район	15623000	Злынковское городское поселение	г. Злынка, ул. Комсомольская, д. 4	52.420374, 31.743211
3810	Злынковский муниципальный район	15623000	Злынковское городское поселение	г. Злынка, ул. Комсомольская, д. 18	52.417824, 31.744805
3811	Злынковский муниципальный район	15623000	Злынковское городское поселение	г. Злынка, ул. Рабочая, д. 7	52.419654, 31.745278
3812	Злынковский муниципальный район	15623000	Злынковское городское поселение	г. Злынка, ул. Пионерская, д. 2	52.420016, 31.743696
3813	Злынковский муниципальный район	15623000	Злынковское городское поселение	г. Злынка, ул. Пионерская, д. 7	52.420363, 31.744797
3814	Злынковский муниципальный район	15623000	Злынковское городское поселение	г. Злынка, ул. Пионерская, д. 14	52.420508, 31.745648
3815	Злынковский муниципальный район	15623000	Злынковское городское поселение	г. Злынка, ул. Первомайская, д. 2	52.420624, 31.743309
3816	Злынковский муниципальный район	15623000	Злынковское городское поселение	г. Злынка, ул. Первомайская, д. 8	52.420810, 31.744127

№ п/п	Муниципальный район/городской округ	ОКТМО	Наименование административно-территориальной единицы	Адрес	Географические координты
3817	Злынковский муниципальный район	15623000	Злынковское городское поселение	г. Злынка, ул. Трудовая, д. 26	52.421294, 31.742874
3818	Злынковский муниципальный район	15623000	Злынковское городское поселение	г. Злынка, ул. Трудовая, д. 29	52.421426, 31.743027
3819	Злынковский муниципальный район	15623000	Злынковское городское поселение	г. Злынка, ул. Трудовая, д. 48	52.422037, 31.745896
3820	Злынковский муниципальный район	15623000	Злынковское городское поселение	г. Злынка, ул. Ленинская, д. 50	52.420805, 31.741397
3821	Злынковский муниципальный район	15623000	Злынковское городское поселение	г. Злынка, ул. Ленинская, д. 60	52.420017, 31.741896
3822	Злынковский муниципальный район	15623000	Злынковское городское поселение	г. Злынка, ул. Ленинская, д. 72	52.419106, 31.742515
3823	Злынковский муниципальный район	15623000	Злынковское городское поселение	г. Злынка, ул. Ленинская, д. 84	52.418264, 31.743084
3824	Злынковский муниципальный район	15623000	Злынковское городское поселение	г. Злынка, ул. Ленинская, д. 98	52.417154, 31.743838
3825	Злынковский муниципальный район	15623000	Злынковское городское поселение	г. Злынка, ул. Ленинская, д. 106	52.416482, 31.744258
3826	Злынковский муниципальный район	15623000	Злынковское городское поселение	г. Злынка, ул. Ленинская, д. 118	52.415329, 31.744979
3827	Злынковский муниципальный район	15623000	Злынковское городское поселение	г. Злынка, ул. Ленинская, д. 138	52.413449, 31.746173
3828	Злынковский муниципальный район	15623000	Злынковское городское поселение	г. Злынка, ул. Трудовая, д. 17а	52.420254, 31.737703
3829	Злынковский муниципальный район	15623000	Злынковское городское поселение	г. Злынка, ул. Трудовая, д. 21	52.420474, 31.738723
3830	Злынковский муниципальный район	15623000	Злынковское городское поселение	г. Злынка, ул. Трудовая, д. 27	52.420830, 31.740178
3831	Злынковский муниципальный район	15623000	Злынковское городское поселение	г. Злынка, ул. Южная, д. 1	52.418306, 31.732631
3832	Злынковский муниципальный район	15623000	Злынковское городское поселение	г. Злынка, ул. Южная, д. 11	52.417454, 31.733094
3833	Злынковский муниципальный район	15623000	Злынковское городское поселение	г. Злынка, ул. Южная, д. 21	52.416580, 31.733595
3834	Злынковский муниципальный район	15623000	Злынковское городское поселение	г. Злынка, ул. Южная, д. 33	52.415321, 31.734341
3835	Злынковский муниципальный район	15623000	Злынковское городское поселение	г. Злынка, ул. Ленинская, д. 15	52.423832, 31.739570
3836	Злынковский муниципальный район	15623000	Злынковское городское поселение	г. Злынка, ул. Ленинская, д. 25	52.423227, 31.739967
3837	Злынковский муниципальный район	15623000	Злынковское городское поселение	г. Злынка, ул. Ленинская, д. 39	52.422353, 31.740544
3838	Злынковский муниципальный район	15623000	Злынковское городское поселение	г. Злынка, ул. Ленинская, д. 49	52.421705, 31.740958

№ п/п	Муниципальный район/городской округ	ОКТМО	Наименование административно-территориальной единицы	Адрес	Географические координты
3839	Злынковский муниципальный район	15623000	Злынковское городское поселение	г. Злынка, ул. Пл. Свободы, д. 2	52.427141, 31.736700
3840	Злынковский муниципальный район	15623000	Злынковское городское поселение	г. Злынка, ул. Пл. Свободы, д. 7	52.427479, 31.738316
3841	Злынковский муниципальный район	15623000	Злынковское городское поселение	г. Злынка, ул. Пл. Свободы, д. 20	52.425585, 31.737671
3842	Злынковский муниципальный район	15623000	Злынковское городское поселение	г. Злынка, ул. Пл. Свободы, д. 49	52.425273, 31.739627
3843	Злынковский муниципальный район	15623000	Злынковское городское поселение	г. Злынка, ул. Садовая, д. 2	52.428091, 31.736958
3844	Злынковский муниципальный район	15623000	Злынковское городское поселение	г. Злынка, ул. Садовая, д. 16	52.428855, 31.736468
3845	Злынковский муниципальный район	15623000	Злынковское городское поселение	г. Злынка, ул. Садовая, д. 22	52.429300, 31.736180
3846	Злынковский муниципальный район	15623000	Злынковское городское поселение	г. Злынка, ул. Советская, д. 2	52.430323, 31.736357
3847	Злынковский муниципальный район	15623000	Злынковское городское поселение	г. Злынка, ул. Советская, д. 16	52.431020, 31.739269
3848	Злынковский муниципальный район	15623000	Злынковское городское поселение	г. Злынка, ул. Советская, д. 24	52.431569, 31.741560
3849	Злынковский муниципальный район	15623000	Злынковское городское поселение	г. Злынка, ул. Советская, д. 44	52.432128, 31.743838
3850	Злынковский муниципальный район	15623000	Злынковское городское поселение	г. Злынка, ул. Советская, д. 50	52.431990, 31.744382
3851	Злынковский муниципальный район	15623000	Злынковское городское поселение	г. Злынка, ул. Советская, д. 68	52.432892, 31.747061
3852	Злынковский муниципальный район	15623000	Злынковское городское поселение	г. Злынка, ул. Советская, д. 78	52.433256, 31.748708
3853	Злынковский муниципальный район	15623000	Злынковское городское поселение	г. Злынка, ул. Советская, д. 84	52.433569, 31.750120
3854	Злынковский муниципальный район	15623000	Злынковское городское поселение	г. Злынка, ул. Вокзальная, д. 1	52.433299, 31.740095
3855	Злынковский муниципальный район	15623000	Злынковское городское поселение	г. Злынка, ул. Вокзальная, д. 15	52.433931, 31.742437
3856	Злынковский муниципальный район	15623000	Злынковское городское поселение	г. Злынка, ул. Вокзальная, д. 25	52.434414, 31.744172
3857	Злынковский муниципальный район	15623000	Злынковское городское поселение	г. Злынка, ул. Вокзальная, д. 35	52.434757, 31.745386
3858	Злынковский муниципальный район	15623000	Злынковское городское поселение	г. Злынка, ул. Вокзальная, д. 45	52.435177, 31.746872
3859	Злынковский муниципальный район	15623000	Злынковское городское поселение	г. Злынка, ул. Ст. Удова, д. 1	52.434784, 31.736344
3860	Злынковский муниципальный район	15623000	Злынковское городское поселение	г. Злынка, ул. Ст. Удова, д. 19	52.432267, 31.737937

№ п/п	Муниципальный район/городской округ	ОКТМО	Наименование административно-территориальной единицы	Адрес	Географические координты
3861	Злынковский муниципальный район	15623000	Злынковское городское поселение	г. Злынка, ул. Северная, д. 1	52.430635, 31.736599
3862	Злынковский муниципальный район	15623000	Злынковское городское поселение	г. Злынка, ул. Северная, д. 16	52.432035, 31.736096
3863	Злынковский муниципальный район	15623000	Злынковское городское поселение	г. Злынка, ул. Северная, д. 30	52.433234, 31.735558
3864	Злынковский муниципальный район	15623000	Злынковское городское поселение	г. Злынка, ул. Северная, д. 47	52.434808, 31.734532
3865	Злынковский муниципальный район	15623000	Злынковское городское поселение	г. Злынка, ул. Северная, д. 49	52.434838, 31.734440
3866	Злынковский муниципальный район	15623000	Злынковское городское поселение	г. Злынка, ул. Часныка, д. 2	52.433574, 31.733188
3867	Злынковский муниципальный район	15623000	Злынковское городское поселение	г. Злынка, ул. Часныка, д. 6	52.432808, 31.733744
3868	Злынковский муниципальный район	15623000	Злынковское городское поселение	г. Злынка, ул. Часныка, д. 6а	52.432536, 31.732787
3869	Злынковский муниципальный район	15623000	Злынковское городское поселение	г. Злынка, ул. Часныка, д. 14	52.431871, 31.734307
3870	Злынковский муниципальный район	15623000	Злынковское городское поселение	г. Злынка, ул. Пучкина, д. 5	52.435148, 31.736971
3871	Злынковский муниципальный район	15623000	Злынковское городское поселение	г. Злынка, ул. Пучкина, д. 10	52.435538, 31.738656
3872	Злынковский муниципальный район	15623000	Злынковское городское поселение	г. Злынка, ул. Пучкина, д. 18	52.436236, 31.741046
3873	Злынковский муниципальный район	15623000	Злынковское городское поселение	г. Злынка, ул. Болычева, д. 4	52.435126, 31.739300
3874	Злынковский муниципальный район	15623000	Злынковское городское поселение	г. Злынка, ул. Болычева, д. 10	52.435404, 31.740375
3875	Злынковский муниципальный район	15623000	Злынковское городское поселение	г. Злынка, ул. Болычева, д. 18	52.435847, 31.742137
3876	Злынковский муниципальный район	15623000	Злынковское городское поселение	г. Злынка, ул. Фабричная, д. 2	52.434386, 31.740059
3877	Злынковский муниципальный район	15623000	Злынковское городское поселение	г. Злынка, ул. Фабричная, д. 10	52.434869, 31.742005
3878	Злынковский муниципальный район	15623000	Злынковское городское поселение	г. Злынка, ул. Фабричная, д. 24	52.435477, 31.744483
3879	Злынковский муниципальный район	15623000	Злынковское городское поселение	г. Злынка, ул. Республиканская, д. 6	52.437287, 31.728762
3880	Злынковский муниципальный район	15623000	Злынковское городское поселение	г. Злынка, ул. Республиканская, д. 18	52.436471, 31.729075
3881	Злынковский муниципальный район	15623000	Злынковское городское поселение	г. Злынка, ул. Республиканская, д. 28	52.435823, 31.729299
3882	Злынковский муниципальный район	15623000	Злынковское городское поселение	г. Злынка, ул. Республиканская, д. 38	52.434994, 31.729614

№ п/п	Муниципальный район/городской округ	ОКТМО	Наименование административно-территориальной единицы	Адрес	Географические координты
3883	Злынковский муниципальный район	15623000	Злынковское городское поселение	г. Злынка, ул. Республиканская, д. 52	52.434109, 31.729990
3884	Злынковский муниципальный район	15623000	Злынковское городское поселение	г. Злынка, ул. Республиканская, д. 66	52.433192, 31.730466
3885	Злынковский муниципальный район	15623000	Злынковское городское поселение	г. Злынка, ул. Республиканская, д. 78	52.432128, 31.730931
3886	Злынковский муниципальный район	15623000	Злынковское городское поселение	г. Злынка, ул. Республиканская, д. 86	52.431129, 31.731484
3887	Злынковский муниципальный район	15623000	Злынковское городское поселение	г. Злынка, ул. Республиканская, д. 90	52.430058, 31.731990
3888	Злынковский муниципальный район	15623000	Злынковское городское поселение	г. Злынка, ул. Республиканская, д. 100	52.428765, 31.732269
3889	Злынковский муниципальный район	15623000	Злынковское городское поселение	г. Злынка, ул. Республиканская, д. 106	52.428173, 31.732372
3890	Злынковский муниципальный район	15623000	Злынковское городское поселение	г. Злынка, ул. Республиканская, д. 165	52.425250, 31.733524
3891	Злынковский муниципальный район	15623000	Злынковское городское поселение	г. Злынка, ул. Республиканская, д. 175	52.424384, 31.733942
3892	Злынковский муниципальный район	15623000	Злынковское городское поселение	г. Злынка, ул. Республиканская, д. 183	52.423407, 31.734405
3893	Злынковский муниципальный район	15623000	Злынковское городское поселение	г. Злынка, ул. Республиканская, д. 201	52.422488, 31.734876
3894	Злынковский муниципальный район	15623000	Злынковское городское поселение	г. Злынка, ул. Новая, д. 6	52.436814, 31.726809
3895	Злынковский муниципальный район	15623000	Злынковское городское поселение	г. Злынка, ул. Новая, д. 15	52.435683, 31.727298
3896	Злынковский муниципальный район	15623000	Злынковское городское поселение	г. Злынка, ул. Новая, д. 22	52.434939, 31.727417
3897	Злынковский муниципальный район	15623000	Злынковское городское поселение	г. Злынка, ул. Новая, д. 30	52.434018, 31.727733
3898	Злынковский муниципальный район	15623000	Злынковское городское поселение	г. Злынка, ул. Новая, д. 34	52.433585, 31.727856
3899	Злынковский муниципальный район	15623000	Злынковское городское поселение	г. Злынка, ул. Новая, д. 44	52.432556, 31.728219
3900	Злынковский муниципальный район	15623000	Злынковское городское поселение	г. Злынка, ул. Сычева, д. 6	52.431807, 31.729345
3901	Злынковский муниципальный район	15623000	Злынковское городское поселение	г. Злынка, ул. Сычева, д. 14	52.431701, 31.727805
3902	Злынковский муниципальный район	15623000	Злынковское городское поселение	г. Злынка, ул. Сычева, д. 21	52.431649, 31.727998
3903	Злынковский муниципальный район	15623000	Злынковское городское поселение	г. Злынка, ул. Пролетарская, д. 3	52.428464, 31.727831
3904	Злынковский муниципальный район	15623000	Злынковское городское поселение	г. Злынка, ул. Пролетарская, д. 12	52.430765, 31.727102

№ п/п	Муниципальный район/городской округ	ОКТМО	Наименование административно-территориальной единицы	Адрес	Географические координты
3905	Злынковский муниципальный район	15623000	Злынковское городское поселение	г. Злынка, ул. Пролетарская, д. 22	52.431586, 31.726887
3906	Злынковский муниципальный район	15623000	Злынковское городское поселение	г. Злынка, ул. Пролетарская, д. 38	52.433336, 31.726054
3907	Злынковский муниципальный район	15623000	Злынковское городское поселение	г. Злынка, ул. Пролетарская, д. 48	52.434194, 31.725665
3908	Злынковский муниципальный район	15623000	Злынковское городское поселение	г. Злынка, ул. Пролетарская, д. 58	52.435326, 31.725208
3909	Злынковский муниципальный район	15623000	Злынковское городское поселение	г. Злынка, ул. Пролетарская, д. 68	52.436361, 31.724766
3910	Злынковский муниципальный район	15623000	Злынковское городское поселение	г. Злынка, ул. Красноармейская, д. 3	52.430279, 31.731223
3911	Злынковский муниципальный район	15623000	Злынковское городское поселение	г. Злынка, ул. Красноармейская, д. 9	52.430103, 31.730086
3912	Злынковский муниципальный район	15623000	Злынковское городское поселение	г. Злынка, ул. Красноармейская, д. 19	52.429842, 31.728191
3913	Злынковский муниципальный район	15623000	Злынковское городское поселение	г. Злынка, ул. Красноармейская, д. 27	52.429571, 31.726145
3914	Злынковский муниципальный район	15623000	Злынковское городское поселение	г. Злынка, ул. Красноармейская, д. 39	52.429366, 31.724400
3915	Злынковский муниципальный район	15623000	Злынковское городское поселение	г. Злынка, ул. Рощинская д. 4	52.429729, 31.723167
3916	Злынковский муниципальный район	15623000	Злынковское городское поселение	г. Злынка, ул. Рощинская д. 14	52.429594, 31.721911
3917	Злынковский муниципальный район	15623000	Злынковское городское поселение	г. Злынка, ул. Рощинская д. 26	52.429479, 31.720064
3918	Злынковский муниципальный район	15623000	Злынковское городское поселение	г. Злынка, ул. Рощинская д. 34	52.429499, 31.719160
3919	Злынковский муниципальный район	15623000	Злынковское городское поселение	г. Злынка, пер. Полевой д. 1	52.430292, 31.723289
3920	Злынковский муниципальный район	15623000	Злынковское городское поселение	г. Злынка, ул. Лесная д. 1а	52.430845, 31.721414
3921	Злынковский муниципальный район	15623000	Злынковское городское поселение	г. Злынка, ул. Лесная д. 12	52.430967, 31.717153
3922	Злынковский муниципальный район	15623000	Злынковское городское поселение	г. Злынка, ул. Лесная д. 4	52.430880, 31.718198
3923	Злынковский муниципальный район	15623000	Злынковское городское поселение	г. Злынка, ул. Лесная д. 10	52.430941, 31.717471
3924	Злынковский муниципальный район	15623000	Злынковское городское поселение	г. Злынка, ул. Заречная д. 2	52.428667, 31.726487
3925	Злынковский муниципальный район	15623000	Злынковское городское поселение	г. Злынка, ул. Заречная д. 10	52.428506, 31.725151
3926	Злынковский муниципальный район	15623000	Злынковское городское поселение	г. Злынка, ул. Заречная д. 20	52.428309, 31.723565

№ п/п	Муниципальный район/городской округ	ОКТМО	Наименование административно-территориальной единицы	Адрес	Географические координты
3927	Злынковский муниципальный район	15623000	Злынковское городское поселение	г. Злынка, ул. Заречная д. 24	52.428948, 31.722973
3928	Злынковский муниципальный район	15623000	Злынковское городское поселение	г. Злынка, ул. Оржоникидзе д. 2	52.429095, 31.731544
3929	Злынковский муниципальный район	15623000	Злынковское городское поселение	г. Злынка, ул. Оржоникидзе д. 7	52.428582, 31.729584
3930	Злынковский муниципальный район	15623000	Злынковское городское поселение	г. Злынка, ул. Оржоникидзе д. 14	52.428732, 31.729916
3931	Злынковский муниципальный район	15623000	Злынковское городское поселение	г. Злынка, ул. Оржоникидзе д. 20	52.428563, 31.729138
3932	Злынковский муниципальный район	15623000	Злынковское городское поселение	г. Злынка, пер. Болотный д. 3	52.427695, 31.728175
3933	Злынковский муниципальный район	15623000	Злынковское городское поселение	г. Злынка, пер. Болотный д. 4	52.427695, 31.728175
3934	Злынковский муниципальный район	15623000	Злынковское городское поселение	г. Злынка, пер. Болотный д. 10	52.427695, 31.728175
3935	Злынковский муниципальный район	15623000	Злынковское городское поселение	г. Злынка, ул. Октябрьская д. 2	52.426621, 31.727915
3936	Злынковский муниципальный район	15623000	Злынковское городское поселение	г. Злынка, ул. Октябрьская д. 8	52.426643, 31.727130
3937	Злынковский муниципальный район	15623000	Злынковское городское поселение	г. Злынка, ул. Октябрьская д. 14	52.426579, 31.726407
3938	Злынковский муниципальный район	15623000	Злынковское городское поселение	г. Злынка, ул. Октябрьская д. 20	52.426471, 31.725487
3939	Злынковский муниципальный район	15623000	Злынковское городское поселение	г. Злынка, ул. Октябрьская д. 30	52.426308, 31.723995
3940	Злынковский муниципальный район	15623000	Злынковское городское поселение	г. Злынка, ул. Октябрьская д. 31	52.425685, 31.718565
3941	Злынковский муниципальный район	15623000	Злынковское городское поселение	г. Злынка, ул. Октябрьская д. 35	52.425676, 31.717399
3942	Злынковский муниципальный район	15623000	Злынковское городское поселение	г. Злынка, ул. Октябрьская д. 40	52.426133, 31.722411
3943	Злынковский муниципальный район	15623000	Злынковское городское поселение	г. Злынка, ул. Октябрьская д. 50	52.425957, 31.721045
3944	Злынковский муниципальный район	15623000	Злынковское городское поселение	г. Злынка, ул. Октябрьская д. 60	52.425844, 31.719393
3945	Злынковский муниципальный район	15623000	Злынковское городское поселение	г. Злынка, ул. Октябрьская д. 66	52.425781, 31.718389
3946	Злынковский муниципальный район	15623000	Злынковское городское поселение	г. Злынка, ул. Октябрьская д. 72	52.425774, 31.717303
3947	Злынковский муниципальный район	15623000	Злынковское городское поселение	г. Злынка, пер. Октябрьский д. 6	52.425193, 31.723180
3948	Злынковский муниципальный район	15623000	Злынковское городское поселение	г. Злынка, пер. Октябрьский д. 16	52.425505, 31.725620

№ п/п	Муниципальный район/городской округ	ОКТМО	Наименование административно-территориальной единицы	Адрес	Географические координты
3949	Злынковский муниципальный район	15623000	Злынковское городское поселение	г. Злынка, ул. И. Рубцовой д. 4	52.425696, 31.732259
3950	Злынковский муниципальный район	15623000	Злынковское городское поселение	г. Злынка, ул. И. Рубцовой д. 14	52.425073, 31.729337
3951	Злынковский муниципальный район	15623000	Злынковское городское поселение	г. Злынка, ул. И. Рубцовой д. 17	52.424570, 31.725639
3952	Злынковский муниципальный район	15623000	Злынковское городское поселение	г. Злынка, ул. И. Рубцовой д. 25	52.423417, 31.722256
3953	Злынковский муниципальный район	15623000	Злынковское городское поселение	г. Злынка, ул. И. Рубцовой д. 30	52.424562, 31.724425
3954	Злынковский муниципальный район	15623000	Злынковское городское поселение	г. Злынка, ул. И. Рубцовой д. 31	52.422896, 31.720327
3955	Злынковский муниципальный район	15623000	Злынковское городское поселение	г. Злынка, ул. И. Рубцовой д. 38	52.422838, 31.718133
3956	Злынковский муниципальный район	15623000	Злынковское городское поселение	г. Злынка, ул. И. Рубцовой д. 39	52.422410, 31.718429
3957	Злынковский муниципальный район	15623000	Злынковское городское поселение	г. Злынка, ул. И. Рубцовой д. 45	52.422059, 31.717017
3958	Злынковский муниципальный район	15623000	Злынковское городское поселение	г. Злынка, ул. И. Рубцовой д. 46	52.422286, 31.716027
3959	Злынковский муниципальный район	15623000	Злынковское городское поселение	г. Злынка, ул. Тракторная д. 4	52.420432, 31.710123
3960	Злынковский муниципальный район	15623000	Злынковское городское поселение	г. Злынка, ул. Тракторная д. 10	52.420716, 31.711304
3961	Злынковский муниципальный район	15623000	Злынковское городское поселение	г. Злынка, ул. Тракторная д. 16	52.421084, 31.712900
3962	Злынковский муниципальный район	15623000	Злынковское городское поселение	г. Злынка, ул. Тракторная д. 24	52.421503, 31.714688
3963	Злынковский муниципальный район	15623000	Злынковское городское поселение	г. Злынка, пер. Красный д. 11	52.421453, 31.733714
3964	Злынковский муниципальный район	15623000	Злынковское городское поселение	г. Злынка, ул. Республиканская д. 158	52.421721, 31.735130
3965	Злынковский муниципальный район	15623000	Злынковское городское поселение	г. Злынка, ул. Республиканская д. 168	52.420970, 31.735537
3966	Злынковский муниципальный район	15623000	Злынковское городское поселение	г. Злынка, ул. Республиканская д. 180	52.420067, 31.736012
3967	Злынковский муниципальный район	15623000	Злынковское городское поселение	г. Злынка, ул. Республиканская д. 186	52.419427, 31.736516
3968	Злынковский муниципальный район	15623000	Злынковское городское поселение	г. Злынка, ул. Республиканская д. 196	52.418798, 31.737240
3969	Злынковский муниципальный район	15623000	Злынковское городское поселение	г. Злынка, ул. Республиканская д. 204	52.418342, 31.737820
3970	Злынковский муниципальный район	15623000	Злынковское городское поселение	г. Злынка, ул. Республиканская д. 214	52.417782, 31.738582

№ п/п	Муниципальный район/городской округ	ОКТМО	Наименование административно-территориальной единицы	Адрес	Географические координты
3971	Злынковский муниципальный район	15623000	Злынковское городское поселение	г. Злынка, ул. Республиканская д. 220	52.417453, 31.739014
3972	Злынковский муниципальный район	15623000	Злынковское городское поселение	г. Злынка, ул. Республиканская д. 230	52.416686, 31.739953
3973	Злынковский муниципальный район	15623000	Злынковское городское поселение	г. Злынка, ул. Республиканская д. 236	52.416166, 31.740563
3974	Злынковский муниципальный район	15623000	Злынковское городское поселение	г. Злынка, ул. Республиканская д. 244	52.415583, 31.741084
3975	Злынковский муниципальный район	15623000	Злынковское городское поселение	г. Злынка, ул. Республиканская д. 262	52.414257, 31.742147
3976	Злынковский муниципальный район	15623000	Злынковское городское поселение	г. Злынка, ул. Республиканская д. 268	52.413789, 31.742533
3977	Злынковский муниципальный район	15623000	Злынковское городское поселение	г. Злынка, ул. Республиканская д. 272	52.413476, 31.742764
3978	Злынковский муниципальный район	15623000	Злынковское городское поселение	г. Злынка, ул. Республиканская д. 280	52.412734, 31.743350
3979	Злынковский муниципальный район	15623000	Злынковское городское поселение	г. Злынка, ул. Республиканская д. 290	52.412067, 31.743910
3980	Злынковский муниципальный район	15623000	Злынковское городское поселение	г. Злынка, ул. Республиканская д. 300	52.411178, 31.744651
3981	Злынковский муниципальный район	15623000	Злынковское городское поселение	г. Злынка, пер. Республиканский д. 1	52.414632, 31.743803
3982	Злынковский муниципальный район	15623000	Злынковское городское поселение	г. Злынка, ул. Красная д. 95	52.418267, 31.729601
3983	Злынковский муниципальный район	15623000	Злынковское городское поселение	г. Злынка, ул. Красная д. 101	52.417755, 31.729599
3984	Злынковский муниципальный район	15623000	Злынковское городское поселение	г. Злынка, ул. Красная д. 114	52.417462, 31.729466
3985	Злынковский муниципальный район	15623000	Злынковское городское поселение	г. Злынка, ул. Красная д. 107	52.417237, 31.729636
3986	Злынковский муниципальный район	15623000	Злынковское городское поселение	г. Злынка, ул. Красная д. 126	52.416484, 31.729563
3987	Злынковский муниципальный район	15623000	Злынковское городское поселение	г. Злынка, ул. Красная д. 133	52.414361, 31.730042
3988	Злынковский муниципальный район	15623000	Злынковское городское поселение	г. Злынка, ул. Красная д. 53	52.421919, 31.729076
3989	Злынковский муниципальный район	15623000	Злынковское городское поселение	г. Злынка, ул. Красная д. 59	52.421465, 31.729147
3990	Злынковский муниципальный район	15623000	Злынковское городское поселение	г. Злынка, ул. Красная д. 70	52.420778, 31.728991
3991	Злынковский муниципальный район	15623000	Злынковское городское поселение	г. Злынка, ул. Красная д. 73	52.419929, 31.729231
3992	Злынковский муниципальный район	15623000	Злынковское городское поселение	г. Злынка, ул. Красная д. 87	52.418888, 31.729361

№ п/п	Муниципальный район/городской округ	ОКТМО	Наименование административно-территориальной единицы	Адрес	Географические координты
3993	Злынковский муниципальный район	15623000	Злынковское городское поселение	г. Злынка, ул. Красная д. 2	52.426579, 31.727498
3994	Злынковский муниципальный район	15623000	Злынковское городское поселение	г. Злынка, ул. Красная д. 13	52.425746, 31.728189
3995	Злынковский муниципальный район	15623000	Злынковское городское поселение	г. Злынка, ул. Красная д. 23	52.424578, 31.728655
3996	Злынковский муниципальный район	15623000	Злынковское городское поселение	г. Злынка, ул. Красная д. 36	52.423416, 31.728602
3997	Злынковский муниципальный район	15623000	Злынковское городское поселение	г. Злынка, ул. Красная д. 31	52.423672, 31.728854
3998	Злынковский муниципальный район	15623000	Злынковское городское поселение	г. Злынка, ул. Красная д. 48	52.422595, 31.728791
3999	Злынковский муниципальный район	15623000	Злынковское городское поселение	г. Злынка, пер. Озерный д. 5	52.423334, 31.730668
4000	Злынковский муниципальный район	15623000	Злынковское городское поселение	г. Злынка, пер. Красный д. 5	52.421040, 31.730938
4001	Злынковский муниципальный район	15623000	Злынковское городское поселение	г. Злынка, ул. К. Маркса д. 6	52.424059, 31.735887
4002	Злынковский муниципальный район	15623000	Злынковское городское поселение	г. Злынка, ул. К. Маркса д. 14	52.424389, 31.737168
4003	Злынковский муниципальный район	15623000	Злынковское городское поселение	г. Злынка, ул. К. Маркса д. 20	52.425228, 31.740336
4004	Злынковский муниципальный район	15623000	Злынковское городское поселение	г. Злынка, ул. К. Маркса д. 27	52.425688, 31.741734
4005	Злынковский муниципальный район	15623000	Злынковское городское поселение	г. Злынка, ул. К. Маркса д. 26	52.426429, 31.744862
4006	Злынковский муниципальный район	15623000	Злынковское городское поселение	г. Злынка, ул. К. Маркса д. 47	52.428243, 31.749343
4007	Злынковский муниципальный район	15623000	Злынковское городское поселение	г. Злынка, ул. К. Маркса д. 51	52.428586, 31.750369
4008	Злынковский муниципальный район	15623000	Злынковское городское поселение	г. Злынка, ул. К. Маркса д. 57	52.429064, 31.751674
4009	Злынковский муниципальный район	15623000	Злынковское городское поселение	г. Злынка, ул. К. Маркса д. 58	52.429064, 31.751675
4010	Злынковский муниципальный район	15623000	Злынковское городское поселение	г. Злынка, ул. Коммунальная д. 87	52.430394, 31.747608
4011	Злынковский муниципальный район	15623000	Злынковское городское поселение	г. Злынка, ул. Коммунальная д. 105	52.431118, 31.750285
4012	Злынковский муниципальный район	15623000	Злынковское городское поселение	г. Злынка, ул. Коммунальная д. 109	52.431286, 31.750915
4013	Злынковский муниципальный район	15623000	Злынковское городское поселение	г. Злынка, ул. Коммунальная д. 115	52.431589, 31.751944
4014	Злынковский муниципальный район	15623000	Злынковское городское поселение	г. Злынка, ул. Коммунальная д. 118	52.431146, 31.750725

№ п/п	Муниципальный район/городской округ	ОКТМО	Наименование административно-территориальной единицы	Адрес	Географические координты
4015	Злынковский муниципальный район	15623000	Злынковское городское поселение	г. Злынка, ул. Коммунальная д. 126	52.431525, 31.752042
4016	Злынковский муниципальный район	15623000	Злынковское городское поселение	г. Злынка, пер. Коммунальный д. 12	52.431143, 31.744914
4017	Злынковский муниципальный район	15623000	Злынковское городское поселение	г. Злынка, пер. Коммунальный д. 18	52.431640, 31.744606
4018	Злынковский муниципальный район	15623000	Злынковское городское поселение	г. Злынка, пер. Коммунальный д. 19	52.433426, 31.743644
4019	Злынковский муниципальный район	15623000	Злынковское городское поселение	г. Злынка, ул. Коммунальная д. 53	52.429212, 31.742821
4020	Злынковский муниципальный район	15623000	Злынковское городское поселение	г. Злынка, ул. Коммунальная д. 63	52.429517, 31.744107
4021	Злынковский муниципальный район	15623000	Злынковское городское поселение	г. Злынка, ул. Коммунальная д. 69	52.429741, 31.745011
4022	Злынковский муниципальный район	15623000	Злынковское городское поселение	г. Злынка, ул. Коммунальная д. 78	52.429708, 31.745312
4023	Злынковский муниципальный район	15623000	Злынковское городское поселение	г. Злынка, ул. Коммунальная д. 84	52.429849, 31.745826
4024	Злынковский муниципальный район	15623000	Злынковское городское поселение	г. Злынка, ул. Коммунальная д. 2	52.426373, 31.731206
4025	Злынковский муниципальный район	15623000	Злынковское городское поселение	г. Злынка, ул. Коммунальная д. 4	52.426511, 31.731867
4026	Злынковский муниципальный район	15623000	Злынковское городское поселение	г. Злынка, ул. Коммунальная д. 23	52.428196, 31.738534
4027	Злынковский муниципальный район	15623000	Злынковское городское поселение	г. Злынка, ул. Коммунальная д. 33	52.428487, 31.739605
4028	Злынковский муниципальный район	15623000	Злынковское городское поселение	г. Злынка, ул. Коммунальная д. 39	52.428632, 31.740359
4029	Злынковский муниципальный район	15623000	Злынковское городское поселение	ул. Коммунальная д. 43	52.428708, 31.740674
4030	Злынковский муниципальный район	15623000	Злынковское городское поселение	г. Злынка, ул. К. Маркса 61	52.430086, 31.752697
4031	Злынковский муниципальный район	15623000	Злынковское городское поселение	г. Злынка, ул. К. Маркса 21	52.425004, 31.738959
4032	Злынковский муниципальный район	15623000	Злынковское городское поселение	г. Злынка, ул. Кирова 64	52.428089, 31.742237
4033	Злынковский муниципальный район	15623000	Злынковское городское поселение	г. Злынка, ул. Кирова 66	52.427689, 31.742460
4034	Злынковский муниципальный район	15623000	Злынковское городское поселение	г. Злынка, ул. Щорса 5	52.428483, 31.744329
4035	Злынковский муниципальный район	15623000	Злынковское городское поселение	г. Злынка, ул. Щорса 7	52.428765, 31.745778
4036	Злынковский муниципальный район	15623000	Злынковское городское поселение	г. Злынка, ул. И. Рубцовой, д. 23В	52.423156, 31.725430
4037	Злынковский муниципальный район	15623000	Злынковское городское поселение	г. Злынка, ул. Кирова, 13а	52.432799, 31.741483
4038	Злынковский муниципальный район	15623000	Злынковское городское поселение	г. Злынка, ул. Советская, 51В	52.433324, 31.745470
4039	Злынковский муниципальный район	15623000	Злынковское городское поселение	г. Злынка, ул. Вокзальная, д. 20	52.433970, 31.743220
4040	Злынковский муниципальный район	15623000	Злынковское городское поселение	г. Злынка ул.Вокзальная 36	52.434709, 31.745726

№ п/п	Муниципальный район/городской округ	ОКТМО	Наименование административно-территориальной единицы	Адрес	Географические координты
4041	Злынковский муниципальный район	15623000	Злынковское городское поселение	г. Злынка, пер. Советский, 4	52.431367, 31.746579
4042	Злынковский муниципальный район	15623000	Злынковское городское поселение	г. Злынка, пер. Советский, 6	52.431951, 31.747733
4043	Злынковский муниципальный район	15623000	Вышковское городское поселение	С. Добродеевка Советская 2	52.486025, 31.647408
4044	Злынковский муниципальный район	15623000	Вышковское городское поселение	С. Добродеевка Советская, 16	52.484154, 31.644558
4045	Злынковский муниципальный район	15623000	Вышковское городское поселение	С. Добродеевка Советская, 30	52.482572, 31.642887
4046	Злынковский муниципальный район	15623000	Вышковское городское поселение	С. Добродеевка Советская, 42	52.481085, 31.641481
4047	Злынковский муниципальный район	15623000	Вышковское городское поселение	С. Добродеевка Лобадовского, 16	52.484606, 31.640900
4048	Злынковский муниципальный район	15623000	Вышковское городское поселение	С. Добродеевка Лобадовского, 24	52.485353, 31.638743
4049	Злынковский муниципальный район	15623000	Вышковское городское поселение	С. Добродеевка Школьная, 8	52.483213, 31.636487
4050	Злынковский муниципальный район	15623000	Вышковское городское поселение	С. Добродеевка Молодежная, 7	52.483766, 31.638951
4051	Злынковский муниципальный район	15623000	Вышковское городское поселение	С. Добродеевка Комсомольская 3	52.483620, 31.641035
4052	Злынковский муниципальный район	15623000	Вышковское городское поселение	С. Добродеевка Комсомольская, 11	52.482461, 31.639951
4053	Злынковский муниципальный район	15623000	Вышковское городское поселение	С. Добродеевка Комсомольская, 35	52.480869, 31.638454
4054	Злынковский муниципальный район	15623000	Вышковское городское поселение	Р.п. Вышков, Школьная, 1	52.477807, 31.684620
4055	Злынковский муниципальный район	15623000	Вышковское городское поселение	Р.п. Вышков, Школьная, 6	52.477653, 31.684719
4056	Злынковский муниципальный район	15623000	Вышковское городское поселение	Р.п. Вышков, Школьная, 32	52.476562, 31.683139
4057	Злынковский муниципальный район	15623000	Вышковское городское поселение	Р.п. Вышков, Ворошилова, 2а	52.475937, 31.681296
4058	Злынковский муниципальный район	15623000	Вышковское городское поселение	Р.п. Вышков, Ворошилова, 13	52.474322, 31.683190
4059	Злынковский муниципальный район	15623000	Вышковское городское поселение	Р.п. Вышков, Ворошилова, 52	52.470622, 31.687567
4060	Злынковский муниципальный район	15623000	Вышковское городское поселение	Р.п. Вышков, Ворошилова, 70	52.468579, 31.690470
4061	Злынковский муниципальный район	15623000	Вышковское городское поселение	Р.п. Вышков, Победы, 5	52.472182, 31.687971
4062	Злынковский муниципальный район	15623000	Вышковское городское поселение	Р.п. Вышков, Победы, 15	52.470665, 31.690417
4063	Злынковский муниципальный район	15623000	Вышковское городское поселение	Р.п. Вышков, Победы, 23	52.469741, 31.691862

№ п/п	Муниципальный район/городской округ	ОКТМО	Наименование административно-территориальной единицы	Адрес	Географические координты
4064	Злынковский муниципальный район	15623000	Вышковское городское поселение	Р.п. Вышков, Победы, 39	52.468550, 31.693806
4065	Злынковский муниципальный район	15623000	Вышковское городское поселение	Р.п. Вышков, Коммунистическая, 5	52.474290, 31.690771
4066	Злынковский муниципальный район	15623000	Вышковское городское поселение	Р.п. Вышков, Коммунистическая, 15	52.473777, 31.692051
4067	Злынковский муниципальный район	15623000	Вышковское городское поселение	Р.п. Вышков, Коммунистическая, 37	52.472619, 31.695146
4068	Злынковский муниципальный район	15623000	Вышковское городское поселение	Р.п. Вышков, Коммунистическая, 30	52.472855, 31.694097
4069	Злынковский муниципальный район	15623000	Вышковское городское поселение	Р.п. Вышков, Юбилейная, 2	52.472863, 31.688903
4070	Злынковский муниципальный район	15623000	Вышковское городское поселение	Р.п. Вышков, Юбилейная, 12	52.469531, 31.694010
4071	Злынковский муниципальный район	15623000	Вышковское городское поселение	Р.п. Вышков, Чкалова 2б	52.476918, 31.691428
4072	Злынковский муниципальный район	15623000	Вышковское городское поселение	Р.п. Вышков, Чкалова, 6	52.475027, 31.689964
4073	Злынковский муниципальный район	15623000	Вышковское городское поселение	Р.п. Вышков, Чкалова, 12,	52.474300, 31.689025
4074	Злынковский муниципальный район	15623000	Вышковское городское поселение	Р.п. Вышков, Чкалова, 30	52.472973, 31.686685
4075	Злынковский муниципальный район	15623000	Вышковское городское поселение	Р.п. Вышков, Советская, 1	52.478304, 31.688142
4076	Злынковский муниципальный район	15623000	Вышковское городское поселение	Р.п. Вышков, Советская, 6	52.477947, 31.689220
4077	Злынковский муниципальный район	15623000	Вышковское городское поселение	Р.п. Вышков, Щорса, 4	52.478307, 31.690181
4078	Злынковский муниципальный район	15623000	Вышковское городское поселение	Р.п. Вышков, Щорса, 13	52.477144, 31.692171
4079	Злынковский муниципальный район	15623000	Вышковское городское поселение	Р.п. Вышков, Щорса, 27	52.476643, 31.693780
4080	Злынковский муниципальный район	15623000	Вышковское городское поселение	Р.п. Вышков, Щорса, 43	52.475808, 31.696097
4081	Злынковский муниципальный район	15623000	Вышковское городское поселение	Р.п. Вышков, Щорса, 53	52.475277, 31.697782
4082	Злынковский муниципальный район	15623000	Вышковское городское поселение	Р.п. Вышков, Садовая, 4	52.474838, 31.696028
4083	Злынковский муниципальный район	15623000	Вышковское городское поселение	Р.п. Вышков, Садовая, 13	52.475329, 31.694424
4084	Злынковский муниципальный район	15623000	Вышковское городское поселение	Р.п. Вышков, Фабричная, 5	52.478845, 31.688443
4085	Злынковский муниципальный район	15623000	Вышковское городское поселение	Р.п. Вышков, Фабричная, 12	52.478845, 31.688443

№ п/п	Муниципальный район/городской округ	ОКТМО	Наименование административно-территориальной единицы	Адрес	Географические координты
4086	Злынковский муниципальный район	15623000	Вышковское городское поселение	Р.п. Вышков, Фабричная, 16	52.477796, 31.693758
4087	Злынковский муниципальный район	15623000	Вышковское городское поселение	Р.п. Вышков, Фабричная, 20	52.477796, 31.693758
4088	Злынковский муниципальный район	15623000	Вышковское городское поселение	Р.п. Вышков, Фабричная, 24	52.477796, 31.693758
4089	Злынковский муниципальный район	15623000	Вышковское городское поселение	Р.п. Вышков, Фабричная, 26	52.477796, 31.693758
4090	Злынковский муниципальный район	15623000	Вышковское городское поселение	Р.п. Вышков, Светлая, 1	52.476774, 31.685956
4091	Злынковский муниципальный район	15623000	Вышковское городское поселение	Р.п. Вышков, Светлая, 14	52.475497, 31.683630
4092	Злынковский муниципальный район	15623000	Вышковское городское поселение	Р.п. Вышков, Ленинская, 9	52.477749, 31.686693
4093	Злынковский муниципальный район	15623000	Вышковское городское поселение	Р.п. Вышков, Ленинская, 25	52.476836, 31.688582
4094	Злынковский муниципальный район	15623000	Вышковское городское поселение	Р.п. Вышков, Ленинская, 45	52.475971, 31.690872
4095	Злынковский муниципальный район	15623000	Вышковское городское поселение	Р.п. Вышков, Ленинская, 65	52.474795, 31.693899
4096	Злынковский муниципальный район	15623000	Вышковское городское поселение	Р.п. Вышков, Дачная, 4	52.479918, 31.672535
4097	Злынковский муниципальный район	15623000	Вышковское городское поселение	Р.п. Вышков, Кирова, 8	52.479170, 31.673825
4098	Злынковский муниципальный район	15623000	Вышковское городское поселение	Р.п. Вышков, Лесная, 5	52.478875, 31.675911
4099	Злынковский муниципальный район	15623000	Вышковское городское поселение	Р.п. Вышков, Лесная, 15	52.478469, 31.674458
4100	Злынковский муниципальный район	15623000	Вышковское городское поселение	Р.п. Вышков, Лесная, 27	52.477912, 31.672403
4101	Злынковский муниципальный район	15623000	Вышковское городское поселение	Р.п. Вышков, Лесная, 35	52.477467, 31.670933
4102	Злынковский муниципальный район	15623000	Вышковское городское поселение	Р.п. Вышков, Станционная, 2	52.475478, 31.666773
4103	Злынковский муниципальный район	15623000	Вышковское городское поселение	Р.п. Вышков, Станционная, 5	52.474210, 31.662244
4104	Злынковский муниципальный район	15623000	Вышковское городское поселение	Р.п. Вышков, Станционная, 6	52.474046, 31.661692
4105	Злынковский муниципальный район	15623000	Вышковское городское поселение	Р.п. Вышков, Кооперативная, 24	52.478134, 31.676205
4106	Злынковский муниципальный район	15623000	Вышковское городское поселение	Р.п. Вышков, Кооперативная, 32	52.477470, 31.673882
4107	Злынковский муниципальный район	15623000	Вышковское городское поселение	Р.п. Вышков, Кооперативная, 39	52.476929, 31.671918

№ п/п	Муниципальный район/городской округ	ОКТМО	Наименование административно-территориальной единицы	Адрес	Географические координты
4108	Злынковский муниципальный район	15623000	Вышковское городское поселение	Р.п. Вышков, ул. Комсомольская, 4	52.479949, 31.677235
4109	Злынковский муниципальный район	15623000	Вышковское городское поселение	Р.п. Вышков, ул. Комсомольская, 18	52.482002, 31.677197
4110	Злынковский муниципальный район	15623000	Вышковское городское поселение	Р.п. Вышков, Тер. Дома отдыха, 6	52.482810, 31.673381
4111	Злынковский муниципальный район	15623000	Вышковское городское поселение	Р.п. Вышков, Курортная, 2	52.481430, 31.676504
4112	Злынковский муниципальный район	15623000	Вышковское городское поселение	Р.п. Вышков, Пионерская, 2	52.480680, 31.675901
4113	Злынковский муниципальный район	15623000	Вышковское городское поселение	Р.п. Вышков, Пионерская, 12	52.480947, 31.673536
4114	Злынковский муниципальный район	15623000	Вышковское городское поселение	Р.п. Вышков, пер. Первомайский, 5	52.481142, 31.678107
4115	Злынковский муниципальный район	15623000	Вышковское городское поселение	Р.п. Вышков, пер. Первомайский, 13	52.482482, 31.679352
4116	Злынковский муниципальный район	15623000	Вышковское городское поселение	Р.п. Вышков, ул. Первомайская, 5	52.480661, 31.681674
4117	Злынковский муниципальный район	15623000	Вышковское городское поселение	Р.п. Вышков, ул. Первомайская, 17	52.481201, 31.679432
4118	Злынковский муниципальный район	15623000	Вышковское городское поселение	Р.п. Вышков, ул. Набережная, 5	52.482663, 31.681873
4119	Злынковский муниципальный район	15623000	Вышковское городское поселение	Р.п. Вышков, Кл.площадь, 3а	52.480398, 31.686338
4120	Злынковский муниципальный район	15623000	Вышковское городское поселение	Р.п. Вышков, Кл.площадь, ДК	52.480270, 31.684857
4121	Злынковский муниципальный район	15623000	Вышковское городское поселение	Р.п. Вышков, ул. Луговая, 7	52.482486, 31.694728
4122	Злынковский муниципальный район	15623000	Вышковское городское поселение	Р.п. Вышков, ул. Луговая, 23	52.482530, 31.697278
4123	Злынковский муниципальный район	15623000	Вышковское городское поселение	Р.п. Вышков, ул. Луговая, 34	52.482451, 31.699081
4124	Злынковский муниципальный район	15623000	Вышковское городское поселение	Р.п. Вышков, ул. Луговая, 49	52.482582, 31.701184
4125	Злынковский муниципальный район	15623000	Вышковское городское поселение	Р.п. Вышков, ул. Партизанская, 3	52.481129, 31.694185
4126	Злынковский муниципальный район	15623000	Вышковское городское поселение	Р.п. Вышков, ул. Партизанская,13	52.481135, 31.695467
4127	Злынковский муниципальный район	15623000	Вышковское городское поселение	Р.п. Вышков, ул. Партизанская, 29	52.481165, 31.697854
4128	Злынковский муниципальный район	15623000	Вышковское городское поселение	Р.п. Вышков, ул. Партизанская, 39	52.481181, 31.699700
4129	Злынковский муниципальный район	15623000	Вышковское городское поселение	Р.п. Вышков, Октябрьская, 4	52.481181, 31.699700

№ п/п	Муниципальный район/городской округ	ОКТМО	Наименование административно-территориальной единицы	Адрес	Географические координты
4130	Злынковский муниципальный район	15623000	Вышковское городское поселение	Р.п. Вышков, Октябрьская, 12	52.480143, 31.698033
4131	Злынковский муниципальный район	15623000	Вышковское городское поселение	Р.п. Вышков, Октябрьская, 23	52.480143, 31.698033
4132	Злынковский муниципальный район	15623000	Вышковское городское поселение	Р.п. Вышков, Кл.площадь, 10	52.480500, 31.684107
4133	Злынковский муниципальный район	15623000	Вышковское городское поселение	Р.п. Вышков, Кооперативная, 9 и 9а	52.479617, 31.683205
4134	Злынковский муниципальный район	15623000	Вышковское городское поселение	Р.п. Вышков, Кооперативная, 16	52.479491, 31.680953
4135	Злынковский муниципальный район	15623000	Вышковское городское поселение	Р.п. Вышков, Кооперативная, 17	52.479290, 31.680266
4136	Злынковский муниципальный район	15623000	Вышковское городское поселение	Р.п. Вышков, Кооперативная, 18	52.479166, 31.679347
4137	Злынковский муниципальный район	15623000	Вышковское городское поселение	Р.п. Вышков, Кооперативная, 19	52.479327, 31.678687
4138	Злынковский муниципальный район	15623000	Вышковское городское поселение	Р.п. Вышков, Кооперативная, 20	52.479016, 31.678259
4139	Злынковский муниципальный район	15623000	Вышковское городское поселение	Р.п. Вышков, ул. Курортная, 9а	52.481536, 31.674490
4140	Злынковский муниципальный район	15623000	Вышковское городское поселение	Р.п. Вышков, Станционная, 5	52.474291, 31.662285
4141	Злынковский муниципальный район	15623000	Денисковичское сельское поселение	с. Денисковичи ул. Новая	52.315443, 31.690045
4142	Злынковский муниципальный район	15623000	Денисковичское сельское поселение	с. Денисковичи ул. Первомайская	52.312467, 31.698529
4143	Злынковский муниципальный район	15623000	Денисковичское сельское поселение	с. Денисковичи ул. Советская	52.316828, 31.702803
4144	Злынковский муниципальный район	15623000	Денисковичское сельское поселение	с. Денисковичи ул. Злынковская	52.317000, 31.710670
4145	Злынковский муниципальный район	15623000	Денисковичское сельское поселение	с. Денисковичи ул. Октябрьская	52.309988, 31.709834
4146	Злынковский муниципальный район	15623000	Денисковичское сельское поселение	с. Денисковичи ул. Беспалова	52.306457, 31.718442
4147	Злынковский муниципальный район	15623000	Денисковичское сельское поселение	с. Денисковичи ул. Коммунистическая	52.312320, 31.716385
4148	Злынковский муниципальный район	15623000	Денисковичское сельское поселение	с. Денисковичи ул. Молодежная	52.311672, 31.699500
4149	Злынковский муниципальный район	15623000	Денисковичское сельское поселение	с. Лысые ул.Белорусская	52.334721, 31.631225
4150	Злынковский муниципальный район	15623000	Денисковичское сельское поселение	с. Лысые ул.Ленинская	52.340202, 31.642363
4151	Злынковский муниципальный район	15623000	Денисковичское сельское поселение	с. Лысые ул.Молодежная	52.340080, 31.637779
4152	Злынковский муниципальный район	15623000	Денисковичское сельское поселение	с. Лысые ул.Набережная	52.334663, 31.645828
4153	Злынковский муниципальный район	15623000	Роговское сельское поселение	с. Рогов ул.Советская	52.316954, 31.935850
4154	Злынковский муниципальный район	15623000	Роговское сельское поселение	с. Рогов ул.Озерная	52.322479, 31.944919

№ п/п	Муниципальный район/городской округ	ОКТМО	Наименование административно-территориальной единицы	Адрес	Географические координты
4155	Злынковский муниципальный район	15623000	Роговское сельское поселение	с. Рогов ул.Школьная	52.317182, 31.941098
4156	Злынковский муниципальный район	15623000	Роговское сельское поселение	с. Рогов ул. Молодежная	52.315650, 31.941230
4157	Злынковский муниципальный район	15623000	Роговское сельское поселение	с. Рогов ул.Ленина	52.314727, 31.948610
4158	Злынковский муниципальный район	15623000	Роговское сельское поселение	с. Рогов ул.Новая	52.312977, 31.941533
4159	Злынковский муниципальный район	15623000	Роговское сельское поселение	п. Софиевка ул.Полевая	52.370642, 31.944854
4160	Злынковский муниципальный район	15623000	Роговское сельское поселение	п. Софиевка ул.Зеленая	52.372714, 31.944911
4161	Злынковский муниципальный район	15623000	Роговское сельское поселение	п. Софиевка ул.Новозыбковская	52.374839, 31.941247
4162	Злынковский муниципальный район	15623000	Роговское сельское поселение	п. Софиевка ул.Щербинская	52.372505, 31.936296
4163	Злынковский муниципальный район	15623000	Роговское сельское поселение	п. Срфиевка ул.Новая	52.375719, 31.939979
4164	Злынковский муниципальный район	15623000	Роговское сельское поселение	п. Софиевка Добрынька	52.366526, 31.948768
4165	Злынковский муниципальный район	15623000	Спиридоновобудское сельское поселение	с. Спиридонова Буда ул.Заречная	52.275445, 31.772596
4166	Злынковский муниципальный район	15623000	Спиридоновобудское сельское поселение	с. Спиридонова Буда ул.Коментерна	52.278213, 31.778647
4167	Злынковский муниципальный район	15623000	Спиридоновобудское сельское поселение	с. Спиридонова Буда ул..Коммунистическая	52.288888, 31.778011
4168	Злынковский муниципальный район	15623000	Спиридоновобудское сельское поселение	с. Спиридонова Буда ул.Комсомольская	52.278157, 31.763965
4169	Злынковский муниципальный район	15623000	Спиридоновобудское сельское поселение	с. Спиридонова Буда ул.Ленина	52.279654, 31.787426
4170	Злынковский муниципальный район	15623000	Спиридоновобудское сельское поселение	с. Спиридонова Буда ул.Октябрьская	52.283455, 31.787288
4171	Злынковский муниципальный район	15623000	Спиридоновобудское сельское поселение	д. Карпиловка ул.Молодежная	52.329028, 31.768377
4172	Злынковский муниципальный район	15623000	Спиридоновобудское сельское поселение	д. Карпиловка ул.Новая	52.325809, 31.762813
4173	Злынковский муниципальный район	15623000	Спиридоновобудское сельское поселение	д. Карпиловка ул.Садовая	52.325879, 31.760661
4174	Злынковский муниципальный район	15623000	Спиридоновобудское сельское поселение	д. Карпиловка ул.Центральная	52.326299, 31.767802
4175	Злынковский муниципальный район	15623000	Спиридоновобудское сельское поселение	д. Кожановка ул. 50лет СССР	52.213900, 31.828474
4176	Злынковский муниципальный район	15623000	Спиридоновобудское сельское поселение	д. Кожановка ул.Школьная	52.209999, 31.824133

№ п/п	Муниципальный район/городской округ	ОКТМО	Наименование административно-территориальной единицы	Адрес	Географические координты
4177	Злынковский муниципальный район	15623000	Спиридоновобудское сельское поселение	д. Кожановка ул. Дружбы	52.210799, 31.822954
4178	Злынковский муниципальный район	15623000	Щербиничское сельское поселение	д. Б.Щербиничи ул.Молодежная	52.315263, 31.876359
4179	Злынковский муниципальный район	15623000	Щербиничское сельское поселение	д. Б.Щербиничи ул.Набережная	52.316075, 31.868155
4180	Злынковский муниципальный район	15623000	Щербиничское сельское поселение	д. Б.Щербиничи ул.Северная	52.317621, 31.876760
4181	Злынковский муниципальный район	15623000	Щербиничское сельское поселение	д. Б.Щербиничи ул.Спортивная	52.314162, 31.880444
4182	Злынковский муниципальный район	15623000	Щербиничское сельское поселение	д. Б.Щербиничи ул.Луговая	52.312389, 31.880317
4183	Злынковский муниципальный район	15623000	Щербиничское сельское поселение	с. М.Щербиничи пер.Молодежный	52.298461, 31.894211
4184	Злынковский муниципальный район	15623000	Щербиничское сельское поселение	с. М.Щербиничи ул.Трактроная	52.297558, 31.901402
4185	Злынковский муниципальный район	15623000	Щербиничское сельское поселение	с. М.Щербиничи ул.Заречная	52.297558, 31.901402
4186	Злынковский муниципальный район	15623000	Щербиничское сельское поселение	с. М.Щербиничи ул.Калинина	52.299270, 31.897901
4187	Злынковский муниципальный район	15623000	Щербиничское сельское поселение	с. М.Щербиничи ул. Молодежная	52.297558, 31.901402
4188	Злынковский муниципальный район	15623000	Щербиничское сельское поселение	с. М.Щербиничи ул. Новая	52.297558, 31.901402
4189	Злынковский муниципальный район	15623000	Щербиничское сельское поселение	с. М.Щербиничи пер. Тракторный	52.297558, 31.901402
4190	Злынковский муниципальный район	15623000	Щербиничское сельское поселение	с. М.Щербиничи пер. луговой	52.297558, 31.901402
4191	Злынковский муниципальный район	15623000	Щербиничское сельское поселение	с. Петрятинка ул. Северная	52.251065, 31.857416
4192	Злынковский муниципальный район	15623000	Щербиничское сельское поселение	с. Петрятинка ул. Первомайская	52.249585, 31.858670
4193	Злынковский муниципальный район	15623000	Щербиничское сельское поселение	с. Петрятинка ул. Сенная	52.247802, 31.848302
4194	Злынковский муниципальный район	15623000	Щербиничское сельское поселение	с. Петрятинка ул. Южная	52.249036, 31.859497
4195	Клетнянский муниципальный район	15626000	Клетнянское ГП	п. Клетня, ул. 50-й Армии 2-7	53.386040, 33.191654
4196	Клетнянский муниципальный район	15626000	Клетнянское ГП	п. Клетня, ул. Белорусская 1-6	53.385965, 33.192884
4197	Клетнянский муниципальный район	15626000	Клетнянское ГП	п. Клетня, ул. Сосновая 2-28	53.384569, 33.193989
4198	Клетнянский муниципальный район	15626000	Клетнянское ГП	п. Клетня, ул. Костенко 2-18	53.384354, 33.195130
4199	Клетнянский муниципальный район	15626000	Клетнянское ГП	п. Клетня,ул. Московская 1-55	53.383088, 33.196146
4200	Клетнянский муниципальный район	15626000	Клетнянское ГП	п. Клетня, ул. Зины Ломаковой 1-23Б	53.383424, 33.198362
4201	Клетнянский муниципальный район	15626000	Клетнянское ГП	п. Клетня, ул. Зины Ломаковой 26а-52	53.378875, 33.197854

№ п/п	Муниципальный район/городской округ	ОКТМО	Наименование административно-территориальной единицы	Адрес	Географические координты
4202	Клетнянский муниципальный район	15626000	Клетнянское ГП	п. Клетня, ул. Островского 1-13	53.381876, 33.199460
4203	Клетнянский муниципальный район	15626000	Клетнянское ГП	п. Клетня, ул.Островского 15-29	53.378750, 33.199303
4204	Клетнянский муниципальный район	15626000	Клетнянское ГП	п. Клетня, пер. 8 Марта 2а-23	53.376911, 33.201689
4205	Клетнянский муниципальный район	15626000	Клетнянское ГП	п. Клетня, ул. 8 марта 1-17	53.394031, 33.199279
4206	Клетнянский муниципальный район	15626000	Клетнянское ГП	п. Клетня, ул. 8 марта 19-27	53.390760, 33.199840
4207	Клетнянский муниципальный район	15626000	Клетнянское ГП	п. Клетня,ул. 8 марта 30а-42а	53.387834, 33.200307
4208	Клетнянский муниципальный район	15626000	Клетнянское ГП	п. Клетня, ул. 8 марта 41-53	53.384496, 33.200828
4209	Клетнянский муниципальный район	15626000	Клетнянское ГП	п. Клетня, ул. 8 марта 55-79	53.379331, 33.200894
4210	Клетнянский муниципальный район	15626000	Клетнянское ГП	п. Клетня, ул. Медеведва 1-8	53.375931, 33.201879
4211	Клетнянский муниципальный район	15626000	Клетнянское ГП	п. Клетня, пер. Октябрьский 1-17	53.378503, 33.202237
4212	Клетнянский муниципальный район	15626000	Клетнянское ГП	п. Клетня, ул.Октябрьская 1-13	53.393641, 33.201100
4213	Клетнянский муниципальный район	15626000	Клетнянское ГП	п. Клетня, ул.Октябрьская 20-52	53.388874, 33.201775
4214	Клетнянский муниципальный район	15626000	Клетнянское ГП	п. Клетня, ул.Островского 54-74	53.384227, 33.202632
4215	Клетнянский муниципальный район	15626000	Клетнянское ГП	п. Клетня, ул.Островского 78-106	53.379823, 33.203342
4216	Клетнянский муниципальный район	15626000	Клетнянское ГП	п. Клетня, пер. Можаева 1-17	53.378453, 33.206239
4217	Клетнянский муниципальный район	15626000	Клетнянское ГП	п. Клетня, ул. Можаева 2а-22	53.379490, 33.208634
4218	Клетнянский муниципальный район	15626000	Клетнянское ГП	п. Клетня,ул. Ворошилова 2-22	53.380258, 33.205014
4219	Клетнянский муниципальный район	15626000	Клетнянское ГП	п. Клетня, ул. Ворошилова 24-40	53.380239, 33.199081
4220	Клетнянский муниципальный район	15626000	Клетнянское ГП	п. Клетня,ул. Коминтерна 2-20	53.388071, 33.205028
4221	Клетнянский муниципальный район	15626000	Клетнянское ГП	п. Клетня,ул. Коминтерна 24-38	53.385112, 33.205449
4222	Клетнянский муниципальный район	15626000	Клетнянское ГП	п. Клетня,ул. Коминтерна 40-50	53.381757, 33.205936
4223	Клетнянский муниципальный район	15626000	Клетнянское ГП	п. Клетня, ул. Коминтерна 42-62	53.379059, 33.205176
4224	Клетнянский муниципальный район	15626000	Клетнянское ГП	п. Клетня, ул. Ленина 1-21	53.382985, 33.200703
4225	Клетнянский муниципальный район	15626000	Клетнянское ГП	п. Клетня, ул. Ленина 23-61	53.382445, 33.211251
4226	Клетнянский муниципальный район	15626000	Клетнянское ГП	п. Клетня, ул. Ленина 63-93	53.386954, 33.218596
4227	Клетнянский муниципальный район	15626000	Клетнянское ГП	п. Клетня, ул. Ленина 95-117	53.391798, 33.212575
4228	Клетнянский муниципальный район	15626000	Клетнянское ГП	п. Клетня, ул. Ленина 119а-196	53.400063, 33.204411
4229	Клетнянский муниципальный район	15626000	Клетнянское ГП	п. Клетня, пер. Декабристов 1-15	53.384589, 33.204035
4230	Клетнянский муниципальный район	15626000	Клетнянское ГП	п. Клетня, пер. Суворова 2-16	53.385006, 33.207076
4231	Клетнянский муниципальный район	15626000	Клетнянское ГП	п. Клетня, ул. Горького 1-29	53.386320, 33.208402
4232	Клетнянский муниципальный район	15626000	Клетнянское ГП	п. Клетня, пер. Горького 1-16	53.382471, 33.207534
4233	Клетнянский муниципальный район	15626000	Клетнянское ГП	п. Клетня, ул. Энгельса 2-26а	53.386307, 33.210719
4234	Клетнянский муниципальный район	15626000	Клетнянское ГП	п. Клетня, пер. Энгельса 1-10	53.385447, 33.210097
4235	Клетнянский муниципальный район	15626000	Клетнянское ГП	п. Клетня, ул. Профинтерна 1-25а	53.385823, 33.213183

№ п/п	Муниципальный район/городской округ	ОКТМО	Наименование административно-территориальной единицы	Адрес	Географические координты
4236	Клетнянский муниципальный район	15626000	Клетнянское ГП	п. Клетня, ул. Профинтерна 27а-73	53.392579, 33.204466
4237	Клетнянский муниципальный район	15626000	Клетнянское ГП	п. Клетня, ул. Стаханова 4-34	53.383570, 33.206323
4238	Клетнянский муниципальный район	15626000	Клетнянское ГП	п. Клетня, пер Стаханова	53.383293, 33.210096
4239	Клетнянский муниципальный район	15626000	Клетнянское ГП	п. Клетня, ул. Декабристов 1а-19	53.386574, 33.210886
4240	Клетнянский муниципальный район	15626000	Клетнянское ГП	п. Клетня, ул. Декабристов 21а-49	53.386042, 33.201299
4241	Клетнянский муниципальный район	15626000	Клетнянское ГП	п. Клетня, ул. Новая 1-34	53.390190, 33.197467
4242	Клетнянский муниципальный район	15626000	Клетнянское ГП	п. Клетня, ул. Мебельная 1-28	53.391190, 33.195793
4243	Клетнянский муниципальный район	15626000	Клетнянское ГП	п. Клетня, пер. Коминтерна 1-15	53.387673, 33.206458
4244	Клетнянский муниципальный район	15626000	Клетнянское ГП	п. Клетня, ул. Заводская 2-24	53.389377, 33.202140
4245	Клетнянский муниципальный район	15626000	Клетнянское ГП	п. Клетня, пер. Заводской	53.390659, 33.206126
4246	Клетнянский муниципальный район	15626000	Клетнянское ГП	п. Клетня, ул. Юбилейная 1-27	53.388440, 33.198693
4247	Клетнянский муниципальный район	15626000	Клетнянское ГП	п. Клетня, ул. Юбилейная 1-27	53.393212, 33.198543
4248	Клетнянский муниципальный район	15626000	Клетнянское ГП	п. Клетня, ул. Юбилейная 29-69	53.393212, 33.198543
4249	Клетнянский муниципальный район	15626000	Клетнянское ГП	п. Клетня, пер. Профинтерна	53.392050, 33.200989
4250	Клетнянский муниципальный район	15626000	Клетнянское ГП	п. Клетня, ул. Офицерская 2-32	53.397471, 33.192700
4251	Клетнянский муниципальный район	15626000	Клетнянское ГП	п. Клетня, ул. Офицерская 34-48	53.398933, 33.186552
4252	Клетнянский муниципальный район	15626000	Клетнянское ГП	п. Клетня, пер.Красина 1-27	53.400360, 33.195110
4253	Клетнянский муниципальный район	15626000	Клетнянское ГП	п. Клетня, ул. Красина 2-14	53.397153, 33.199751
4254	Клетнянский муниципальный район	15626000	Клетнянское ГП	п. Клетня, ул. Красина 16-42	53.398625, 33.194878
4255	Клетнянский муниципальный район	15626000	Клетнянское ГП	п. Клетня, пер. Офицерский 1-11	53.398116, 33.195322
4256	Клетнянский муниципальный район	15626000	Клетнянское ГП	п. Клетня, ул. Победы 2-36	53.399293, 33.187701
4257	Клетнянский муниципальный район	15626000	Клетнянское ГП	п. Клетня, ул. Мелиораторов 1-33	53.400272, 33.187929
4258	Клетнянский муниципальный район	15626000	Клетнянское ГП	п. Клетня, ул. Баумана	53.409993, 33.197700
4259	Клетнянский муниципальный район	15626000	Клетнянское ГП	п. Клетня, пер. Баумана	53.409045, 33.194191
4260	Клетнянский муниципальный район	15626000	Клетнянское ГП	п. Клетня, ул. Первомайская	53.410135, 33.266013
4261	Клетнянский муниципальный район	15626000	Клетнянское ГП	п. Клетня,ул. Гагарина	53.412301, 33.267859
4262	Клетнянский муниципальный район	15626000	Клетнянское ГП	п. Клетня, пер. Гагарина	53.413865, 33.268889
4263	Клетнянский муниципальный район	15626000	Клетнянское ГП	п. Клетня, пер. Чайковского	53.409442, 33.270069
4264	Клетнянский муниципальный район	15626000	Клетнянское ГП	п. Клетня,ул. Чайковского	53.410391, 33.273331
4265	Клетнянский муниципальный район	15626000	Клетнянское ГП	п. Клетня,пер. Колхозный	53.410122, 33.274897
4266	Клетнянский муниципальный район	15626000	Клетнянское ГП	п. Клетня,ул. Почтовая	53.413289, 33.270412
4267	Клетнянский муниципальный район	15626000	Клетнянское ГП	п. Клетня,ул. Кутузова	53.414532, 33.274210
4268	Клетнянский муниципальный район	15626000	Клетнянское ГП	п. Клетня,ул. Колхозная	53.408801, 33.273910
4269	Клетнянский муниципальный район	15626000	Клетнянское ГП	п. Клетня,ул. Пушкина	53.413314, 33.274296

№ п/п	Муниципальный район/городской округ	ОКТМО	Наименование административно-территориальной единицы	Адрес	Географические координты
4270	Клетнянский муниципальный район	15626000	Клетнянское ГП	п. Клетня,ул. Добрыненская	53.405493, 33.262115
4271	Клетнянский муниципальный район	15626000	Клетнянское ГП	п. Клетня,ул. Заречная	53.405429, 33.263553
4272	Клетнянский муниципальный район	15626000	Клетнянское ГП	п. Клетня,ул. Полевая	53.405377, 33.265098
4273	Клетнянский муниципальный район	15626000	Клетнянское ГП	п. Клетня,ул. Кленовая	53.405448, 33.266793
4274	Клетнянский муниципальный район	15626000	Клетнянское ГП	п. Клетня, ул. Вокзальная	53.396682, 33.202909
4275	Клетнянский муниципальный район	15626000	Клетнянское ГП	п. Клетня, пер. Чкалова 2а-16	53.402987, 33.202874
4276	Клетнянский муниципальный район	15626000	Клетнянское ГП	п. Клетня, пер. Надвинский	53.402456, 33.202983
4277	Клетнянский муниципальный район	15626000	Клетнянское ГП	п. Клетня, ул. Парижской Коммуны 1а-11	53.399158, 33.203270
4278	Клетнянский муниципальный район	15626000	Клетнянское ГП	п. Клетня, ул. Парижской Коммуны 18-32	53.400925, 33.206580
4279	Клетнянский муниципальный район	15626000	Клетнянское ГП	п. Клетня, пер. Парижской Коммуны	53.401077, 33.208245
4280	Клетнянский муниципальный район	15626000	Клетнянское ГП	п. Клетня, пер. Садовый 2а-14	53.398139, 33.203871
4281	Клетнянский муниципальный район	15626000	Клетнянское ГП	п. Клетня, пер. Трудовой 2-8	53.400946, 33.204509
4282	Клетнянский муниципальный район	15626000	Клетнянское ГП	п. Клетня, ул. Дзержинского	53.399548, 33.208487
4283	Клетнянский муниципальный район	15626000	Клетнянское ГП	п. Клетня, ул. Советская 1-27	53.392087, 33.215958
4284	Клетнянский муниципальный район	15626000	Клетнянское ГП	п. Клетня, ул. Советская 31-63	53.397085, 33.211827
4285	Клетнянский муниципальный район	15626000	Клетнянское ГП	п. Клетня, ул. Советская 65-75	53.400639, 33.207650
4286	Клетнянский муниципальный район	15626000	Клетнянское ГП	п. Клетня, пер. Советский	53.397312, 33.207698
4287	Клетнянский муниципальный район	15626000	Клетнянское ГП	п. Клетня, ул. Парковая	53.397094, 33.210309
4288	Клетнянский муниципальный район	15626000	Клетнянское ГП	п. Клетня, пер. Спортивный	53.395615, 33.206978
4289	Клетнянский муниципальный район	15626000	Клетнянское ГП	п. Клетня, пер. Вокзальный 1а-15	53.400873, 33.199814
4290	Клетнянский муниципальный район	15626000	Клетнянское ГП	п. Клетня, ул. Куйбышева 1-31	53.389033, 33.225907
4291	Клетнянский муниципальный район	15626000	Клетнянское ГП	п. Клетня, ул. Красноармейская 2-18	53.393183, 33.219142
4292	Клетнянский муниципальный район	15626000	Клетнянское ГП	п. Клетня, ул. Карла Маркса 1-27	53.392327, 33.220630
4293	Клетнянский муниципальный район	15626000	Клетнянское ГП	п. Клетня, ул. Карла Маркса 31а-52	53.393090, 33.229675
4294	Клетнянский муниципальный район	15626000	Клетнянское ГП	п. Клетня, ул. Орджоникидзе 2-26	53.389180, 33.222949
4295	Клетнянский муниципальный район	15626000	Клетнянское ГП	п. Клетня, ул. Орджоникидзе 28-60	53.394418, 33.222427
4296	Клетнянский муниципальный район	15626000	Клетнянское ГП	п. Клетня, ул. Луначарского 2-30а	53.390491, 33.228804
4297	Клетнянский муниципальный район	15626000	Клетнянское ГП	п. Клетня, пер. Луначарского	53.390572, 33.230309
4298	Клетнянский муниципальный район	15626000	Клетнянское ГП	п. Клетня, ул. Мира 3-31а	53.391056, 33.221313
4299	Клетнянский муниципальный район	15626000	Клетнянское ГП	п. Клетня, ул. Мира 39-71	53.391153, 33.234630
4300	Клетнянский муниципальный район	15626000	Клетнянское ГП	п. Клетня, ул. Володарского 1а-52	53.393754, 33.236766
4301	Клетнянский муниципальный район	15626000	Клетнянское ГП	п. Клетня, пер. Володарского 1-14	53.393106, 33.235747
4302	Клетнянский муниципальный район	15626000	Клетнянское ГП	п. Клетня, пер. Молодежный 1-9	53.388586, 33.227541
4303	Клетнянский муниципальный район	15626000	Клетнянское ГП	п. Клетня, пер. Войкова 1-14	53.389924, 33.237799

№ п/п	Муниципальный район/городской округ	ОКТМО	Наименование административно-территориальной единицы	Адрес	Географические координты
4304	Клетнянский муниципальный район	15626000	Клетнянское ГП	п. Клетня, пер. Восточный	53.390100, 33.226661
4305	Клетнянский муниципальный район	15626000	Клетнянское ГП	п. Клетня, ул. Маяковского 1-30	53.388785, 33.236201
4306	Клетнянский муниципальный район	15626000	Клетнянское ГП	п. Клетня, пер. Калинина	53.387045, 33.244414
4307	Клетнянский муниципальный район	15626000	Клетнянское ГП	п. Клетня, ул. Фурманова 1б-18	53.387619, 33.226131
4308	Клетнянский муниципальный район	15626000	Клетнянское ГП	п. Клетня, ул. Калинина 1-20	53.386357, 33.244717
4309	Клетнянский муниципальный район	15626000	Клетнянское ГП	п. Клетня, ул. Гоголя 1-37	53.386758, 33.229625
4310	Клетнянский муниципальный район	15626000	Клетнянское ГП	п. Клетня, ул. Гоголя 39-77	53.388477, 33.243616
4311	Клетнянский муниципальный район	15626000	Клетнянское ГП	п. Клетня, пер. Гоголя 2-16	53.389961, 33.232356
4312	Клетнянский муниципальный район	15626000	Клетнянское ГП	п. Клетня, пер. Мира	53.390473, 33.236155
4313	Клетнянский муниципальный район	15626000	Клетнянское ГП	п. Клетня, ул. Лесная 1-21	53.384834, 33.221845
4314	Клетнянский муниципальный район	15626000	Клетнянское ГП	п. Клетня, ул. Лесная 23-47	53.381113, 33.226030
4315	Клетнянский муниципальный район	15626000	Клетнянское ГП	п. Клетня, ул. Панфилова	53.379324, 33.214750
4316	Клетнянский муниципальный район	15626000	Клетнянское ГП	п. Клетня, ул. Чапаева 1-43	53.381803, 33.215567
4317	Клетнянский муниципальный район	15626000	Клетнянское ГП	п. Клетня, пер. Чапаева 1-11	53.381663, 33.211758
4318	Клетнянский муниципальный район	15626000	Клетнянское ГП	п. Клетня, ул. Семенова 2а-38	53.380712, 33.215181
4319	Клетнянский муниципальный район	15626000	Клетнянское ГП	п. Клетня, ул. Красных Партизан 2-22	53.381601, 33.219942
4320	Клетнянский муниципальный район	15626000	Клетнянское ГП	п. Клетня, ул. Красных Партизан 24-60	53.379080, 33.212786
4321	Клетнянский муниципальный район	15626000	Клетнянское ГП	п. Клетня, ул. Школьная 2б-27	53.378720, 33.215405
4322	Клетнянский муниципальный район	15626000	Клетнянское ГП	п. Клетня, пер. Школьный	53.378518, 33.218875
4323	Клетнянский муниципальный район	15626000	Клетнянское ГП	п. Клетня, ул. Комарова 1-30	53.379042, 33.222421
4324	Клетнянский муниципальный район	15626000	Клетнянское ГП	п. Клетня, ул. Пригородная 2-48	53.399324, 33.212537
4325	Клетнянский муниципальный район	15626000	Клетнянское ГП	п. Клетня, ул. Туполева	53.399212, 33.215657
4326	Клетнянский муниципальный район	15626000	Клетнянское ГП	п. Клетня, пер. Пригородный	53.398506, 33.216050
4327	Клетнянский муниципальный район	15626000	Клетнянское ГП	п. Клетня, ул. Зеленая	53.401639, 33.221083
4328	Клетнянский муниципальный район	15626000	Клетнянское ГП	п. Клетня, пер. Зеленый	53.402213, 33.223355
4329	Клетнянский муниципальный район	15626000	Клетнянское ГП	п. Клетня, ул. Энергетическая 1-21	53.398337, 33.225404
4330	Клетнянский муниципальный район	15626000	Клетнянское ГП	п. Клетня, ул. Заозерная 1-25	53.394351, 33.219718
4331	Клетнянский муниципальный район	15626000	Клетнянское ГП	п. Клетня, ул. Заозерная 16-27	53.396534, 33.228183
4332	Клетнянский муниципальный район	15626000	Клетнянское ГП	п. Клетня, пер. Заозерный 1-8а	53.395534, 33.220103
4333	Клетнянский муниципальный район	15626000	Клетнянское ГП	п. Клетня, пер. Орджонекидзе 2-17	53.395583, 33.218927
4334	Клетнянский муниципальный район	15626000	Клетнянское ГП	п. Клетня, пер. Больничный 1а-27	53.396678, 33.234045
4335	Клетнянский муниципальный район	15626000	Клетнянское ГП	п. Клетня, ул. Больничная	53.395518, 33.234557
4336	Клетнянский муниципальный район	15626000	Клетнянское ГП	п. Клетня, ул. Пирогова 1-19	53.400098, 33.214732
4337	Клетнянский муниципальный район	15626000	Клетнянское ГП	п. Клетня, ул. Набережная 1-39	53.377060, 33.234189

№ п/п	Муниципальный район/городской округ	ОКТМО	Наименование административно-территориальной единицы	Адрес	Географические координты
4338	Клетнянский муниципальный район	15626000	Клетнянское ГП	п. Клетня, ул.Пятницкого 4а-46	53.383561, 33.228400
4339	Клетнянский муниципальный район	15626000	Клетнянское ГП	п. Клетня, ул.Пятницкого 48-75	53.378150, 33.237692
4340	Клетнянский муниципальный район	15626000	Клетнянское ГП	п. Клетня, пер.Пятницкого 1-39	53.381792, 33.237297
4341	Клетнянский муниципальный район	15626000	Клетнянское ГП	п. Клетня, пер.Южный 1-9	53.377882, 33.234288
4342	Клетнянский муниципальный район	15626000	Клетнянское ГП	п. Клетня, пер.Набережный	53.375507, 33.238294
4343	Клетнянский муниципальный район	15626000	Клетнянское ГП	п. Клетня, ул. Коммунистическая	53.376249, 33.239130
4344	Клетнянский муниципальный район	15626000	Клетнянское ГП	п. Клетня, пер. Луговой	53.381369, 33.229717
4345	Клетнянский муниципальный район	15626000	Клетнянское ГП	п. Клетня, ул. Механизаторов	53.381803, 33.234566
4346	Клетнянский муниципальный район	15626000	Клетнянское ГП	п. Клетня, ул. Крупской	53.379509, 33.237270
4347	Клетнянский муниципальный район	15626000	Клетнянское ГП	п. Клетня, пер. Механизаторов	53.381481, 33.229859
4348	Клетнянский муниципальный район	15626000	Клетнянское ГП	п. Клетня, пер. Толстого	53.384972, 33.234207
4349	Клетнянский муниципальный район	15626000	Клетнянское ГП	п. Клетня, ул. Толстого 1-35	53.384059, 33.229931
4350	Клетнянский муниципальный район	15626000	Клетнянское ГП	п. Клетня, ул. Королева 2-32	53.383436, 33.235689
4351	Клетнянский муниципальный район	15626000	Клетнянское ГП	п. Клетня, пер. Кирпичный	53.386561, 33.235186
4352	Клетнянский муниципальный район	15626000	Клетнянское ГП	п. Клетня, ул. Шолохова 1-24	53.381830, 33.239417
4353	Клетнянский муниципальный район	15626000	Клетнянское ГП	п. Клетня, ул. Строителей	53.381115, 33.240405
4354	Клетнянский муниципальный район	15626000	Клетнянское ГП	п. Клетня, пер. Пионерский 1-7	53.384343, 33.234396
4355	Клетнянский муниципальный район	15626000	Клетнянское ГП	п. Клетня, ул. Кирова	53.398526, 33.221473
4356	Клетнянский муниципальный район	15626000	Клетнянское ГП	п. Клетня, ул. Комсомолькская	53.393220, 33.213195
4357	Клетнянский муниципальный район	15626000	Клетнянское ГП	п. Клетня, пер. Ленина	53.392071, 33.214471
4358	Клетнянский муниципальный район	15626000	Клетнянское ГП	п. Клетня, ул. Степана Разина	53.388425, 33.215181
4359	Клетнянский муниципальный район	15626000	Клетнянское ГП	п. Клетня, пер. Кирова	53.394903, 33.212545
4360	Клетнянский муниципальный район	15626000	Клетнянское ГП	п. Клетня, ул. Фокина 2а-36	53.377533, 33.221504
4361	Клетнянский муниципальный район	15626000	Клетнянское ГП	п. Клетня, пер. Комарова 1а-26	53.379955, 33.223535
4362	Клетнянский муниципальный район	15626000	Клетнянское ГП	п. Клетня, пер. Брянский 1-10	53.379036, 33.220555
4363	Клетнянский муниципальный район	15626000	Клетнянское ГП	п. Клетня, ул. Ленина 114а	53.392506, 33.213456
4364	Клетнянский муниципальный район	15626000	Клетнянское ГП	п. Клетня, ул. Ленина 85а	53.386862, 33.218226
4365	Клетнянский муниципальный район	15626000	Клетнянское ГП	п. Клетня, ул. Ленина 105	53.391695, 33.212315
4366	Клетнянский муниципальный район	15626000	Клетнянское ГП	п. Клетня, пер. Ленина 10	53.391931, 33.214758
4367	Клетнянский муниципальный район	15626000	Клетнянское ГП	п. Клетня, ул. Ленина 77	53.385820, 33.218477
4368	Клетнянский муниципальный район	15626000	Клетнянское ГП	п. Клетня, ул. Ленина 84	53.387786, 33.219421
4369	Клетнянский муниципальный район	15626000	Клетнянское ГП	п. Клетня, ул. Карла Маркса 27	53.392893, 33.224505
4370	Клетнянский муниципальный район	15626000	Клетнянское ГП	п. Клетня, ул. Ленина 96а	53.390546, 33.214965
4371	Клетнянский муниципальный район	15626000	Клетнянское ГП	п. Клетня, ул. Ленина 82а	53.386943, 33.218963

№ п/п	Муниципальный район/городской округ	ОКТМО	Наименование административно-территориальной единицы	Адрес	Географические координты
4372	Клетнянский муниципальный район	15626000	Клетнянское ГП	п. Клетня, ул. Кирова 43	53.398375, 33.220544
4373	Клетнянский муниципальный район	15626000	Клетнянское ГП	п. Клетня, ул. Степана Разина 1а	53.388425, 33.215181
4374	Клетнянский муниципальный район	15626000	Клетнянское ГП	п. Клетня, ул. Кирова 51	53.399374, 33.222740
4375	Клетнянский муниципальный район	15626000	Клетнянское ГП	п. Занадвинский, ул. Баумана 2	53.407741, 33.195545
4376	Клетнянский муниципальный район	15626000	Клетнянское ГП	п. Клетня, ул. Ленина 87	53.387834, 33.218037
4377	Клетнянский муниципальный район	15626000	Клетнянское ГП	п. Клетня, ул. Вокзальная 26	53.394632, 33.207761
4378	Клетнянский муниципальный район	15626000	Клетнянское ГП	п. Клетня, ул. Красных Партизан 9	53.382340, 33.222727
4379	Клетнянский муниципальный район	15626000	Клетнянское ГП	п. Клетня, ул. Ленина 95	53.389182, 33.217013
4380	Клетнянский муниципальный район	15626000	Клетнянское ГП	п. Клетня, ул. Советская 4	53.390879, 33.216564
4381	Клетнянский муниципальный район	15626000	Клетнянское ГП	п. Клетня, ул. Красных Партизан 6	53.382340, 33.220777
4382	Клетнянский муниципальный район	15626000	Клетнянское ГП	п. Клетня, ул. Ленина 105а	53.391915, 33.211938
4383	Клетнянский муниципальный район	15626000	Клетнянское ГП	п. Клетня, ул. Ленина 92	53.390299, 33.217085
4384	Клетнянский муниципальный район	15626000	Клетнянское ГП	п. Клетня, ул. Декабристов 5	53.386373, 33.215908
4385	Клетнянский муниципальный район	15626000	Клетнянское ГП	п. Клетня, ул. Орджоникидзе 1а	53.387705, 33.222188
4386	Клетнянский муниципальный район	15626000	Клетнянское ГП	п. Клетня, ул. Заозерная 33	53.395889, 33.229778
4387	Клетнянский муниципальный район	15626000	Клетнянское ГП	п. Клетня, ул. Ленина 90	53.389966, 33.217750
4388	Клетнянский муниципальный район	15626000	Клетнянское ГП	п. Клетня, ул. Советская 15	53.392136, 33.215621
4389	Клетнянский муниципальный район	15626000	Клетнянское ГП	п. Клетня, ул. Советская 30	53.393972, 33.215630
4390	Клетнянский муниципальный район	15626000	Клетнянское ГП	п. Клетня, пер. Ленина 3	53.391227, 33.211816
4391	Клетнянский муниципальный район	15626000	Клетнянское ГП	п. Клетня, ул. Декабристов 6	53.387457, 33.216292
4392	Клетнянский муниципальный район	15626000	Клетнянское ГП	п. Клетня, ул. Карла Маркса 31	53.393626, 33.230220
4393	Клетнянский муниципальный район	15626000	Клетнянское ГП	п. Клетня, ул. Советская 11	53.390879, 33.215836
4394	Клетнянский муниципальный район	15626000	Клетнянское ГП	п. Клетня, ул. Декабристов 12	53.387641, 33.215217
4395	Клетнянский муниципальный район	15626000	Клетнянское ГП	п. Клетня, ул. Кирова 48	53.400928, 33.228484
4396	Клетнянский муниципальный район	15626000	Клетнянское ГП	п. Клетня, ул. Заозерная 33а	53.394853, 33.229105
4397	Клетнянский муниципальный район	15626000	Клетнянское ГП	п. Клетня, пер. Ленина 87	53.387834, 33.218037
4398	Клетнянский муниципальный район	15626000	Акуличское СП	с. Акуличи, ул. Молодежная 1-13	53.183825, 33.209712
4399	Клетнянский муниципальный район	15626000	Акуличское СП	с. Акуличи, ул. Зеленая	53.182291, 33.206966
4400	Клетнянский муниципальный район	15626000	Акуличское СП	с. Акуличи, ул. Северная	53.190674, 33.204183
4401	Клетнянский муниципальный район	15626000	Акуличское СП	с. Акуличи, ул. Пушянкова 1-21	53.187981, 33.210749
4402	Клетнянский муниципальный район	15626000	Акуличское СП	с. Акуличи, ул. Парковая	53.189607, 33.218765
4403	Клетнянский муниципальный район	15626000	Акуличское СП	с. Акуличи, ул. Заречная	53.192020, 33.224329
4404	Клетнянский муниципальный район	15626000	Акуличское СП	д. Строительная Слобода, ул. Центральная	53.164774, 33.153143
4405	Клетнянский муниципальный район	15626000	Акуличское СП	д. Строительная Слобода, ул. Озерная	53.160840, 33.145698

№ п/п	Муниципальный район/городской округ	ОКТМО	Наименование административно-территориальной единицы	Адрес	Географические координты
4406	Клетнянский муниципальный район	15626000	Акуличское СП	д. Строительная Слобода, пер. Озерная	53.164387, 33.154967
4407	Клетнянский муниципальный район	15626000	Акуличское СП	д. Строительная Слобода, ул. Школьная	53.163368, 33.145158
4408	Клетнянский муниципальный район	15626000	Акуличское СП	д. Строительная Слобода, пер. Школьный	53.162620, 33.142111
4409	Клетнянский муниципальный район	15626000	Акуличское СП	д. Строительная Слобода, ул. Садовая	53.165753, 33.148097
4410	Клетнянский муниципальный район	15626000	Акуличское СП	д. Коршево, ул. Центральная	53.216177, 33.252906
4411	Клетнянский муниципальный район	15626000	Акуличское СП	д. Бульшево, ул. Центральная	53.214819, 33.256950
4412	Клетнянский муниципальный район	15626000	Акуличское СП	д. Бульшево, ул. Молодежная 2-23	53.213614, 33.260254
4413	Клетнянский муниципальный район	15626000	Акуличское СП	д. Бульшево, ул. Озерная	53.224613, 33.262269
4414	Клетнянский муниципальный район	15626000	Лутенское СП	д.Борятино, ул. Партизанская	53.454245, 33.002523
4415	Клетнянский муниципальный район	15626000	Лутенское СП	д.Алексеевка, ул.Тульская	53.506428, 32.936990
4416	Клетнянский муниципальный район	15626000	Лутенское СП	д.Алексеевка ул.Лесная	53.507817, 32.938973
4417	Клетнянский муниципальный район	15626000	Лутенское СП	д.Алексеевка, ул.Никитинская	53.505758, 32.931286
4418	Клетнянский муниципальный район	15626000	Лутенское СП	д.Мармазовка	53.486491, 33.073543
4419	Клетнянский муниципальный район	15626000	Лутенское СП	д.Романовка	53.420470, 33.113773
4420	Клетнянский муниципальный район	15626000	Лутенское СП	д.Алексеевка, ул.Молодежная	53.508056, 32.941976
4421	Клетнянский муниципальный район	15626000	Лутенское СП	с. Лутна, ул. Молодежная 1-13	53.451664, 33.085218
4422	Клетнянский муниципальный район	15626000	Лутенское СП	с. Лутна, ул. Михаила Немцова 1 14	53.450607, 33.086313
4423	Клетнянский муниципальный район	15626000	Лутенское СП	с. Лутна, ул. Советская 1-13	53.451222, 33.089617
4424	Клетнянский муниципальный район	15626000	Лутенское СП	с. Лутна, ул. Гагарина	53.448137, 33.085890
4425	Клетнянский муниципальный район	15626000	Лутенское СП	с. Лутна, ул. Сельская	53.441610, 33.095208
4426	Клетнянский муниципальный район	15626000	Лутенское СП	с. Лутна, ул. Заозерная	53.445479, 33.101302
4427	Клетнянский муниципальный район	15626000	Лутенское СП	с. Лутна, ул. Головнева	53.450214, 33.095413
4428	Клетнянский муниципальный район	15626000	Лутенское СП	с. Лутна, ул. Михаила Раздомахина	53.450291, 33.093375
4429	Клетнянский муниципальный район	15626000	Лутенское СП	с. Лутна, ул. Ленина 1-32	53.446762, 33.093117
4430	Клетнянский муниципальный район	15626000	Лутенское СП	с.Лутнаул. Советская д.11 ;12; 13	53.451498, 33.091892
4431	Клетнянский муниципальный район	15626000	Лутенское СП	с.Лутнаул. М .Раздомахина д.8; 10	53.449673, 33.093727
4432	Клетнянский муниципальный район	15626000	Мирнинское СП	д. Добрая Корна, ул. Центральная	53.351128, 32.959727
4433	Клетнянский муниципальный район	15626000	Мирнинское СП	д. Добрая Корна, ул. Школьная	53.350843, 32.962179
4434	Клетнянский муниципальный район	15626000	Мирнинское СП	д. Добрая Корна, ул. Заозерная	53.351370, 32.963158
4435	Клетнянский муниципальный район	15626000	Мирнинское СП	д. Добрая Корна, пер. Юбилейный	53.353482, 32.958613
4436	Клетнянский муниципальный район	15626000	Мирнинское СП	д. Добрая Корна, ул.Механизаторов	53.353471, 32.964021
4437	Клетнянский муниципальный район	15626000	Мирнинское СП	д. Добрая Корна, ул.Молодежная	53.356035, 32.964721
4438	Клетнянский муниципальный район	15626000	Мирнинское СП	д.Болотня ул.Новая	53.304657, 32.902145
4439	Клетнянский муниципальный район	15626000	Мирнинское СП	д.Болотня, пер.Южный	53.298625, 32.905298

№ п/п	Муниципальный район/городской округ	ОКТМО	Наименование административно-территориальной единицы	Адрес	Географические координты
4440	Клетнянский муниципальный район	15626000	Мирнинское СП	д.Болотня, ул.Кирова	53.307175, 32.899998
4441	Клетнянский муниципальный район	15626000	Мирнинское СП	д.Семиричи	53.403735, 32.878325
4442	Клетнянский муниципальный район	15626000	Мирнинское СП	д.Ширковка, ул.Заозерная	53.322862, 32.839676
4443	Клетнянский муниципальный район	15626000	Мирнинское СП	д.Ширковка ул.Молодежная	53.323411, 32.847312
4444	Клетнянский муниципальный район	15626000	Мирнинское СП	д.Ширковка, ул.Школьная	53.322475, 32.845344
4445	Клетнянский муниципальный район	15626000	Мирнинское СП	п. Мирный, ул. Лесная 2-56	53.378085, 32.995850
4446	Клетнянский муниципальный район	15626000	Мирнинское СП	п. Мирный, ул. Карельская 1-16	53.378175, 33.002416
4447	Клетнянский муниципальный район	15626000	Мирнинское СП	п. Мирный, ул. Ленинградская 1-24	53.379689, 33.000335
4448	Клетнянский муниципальный район	15626000	Мирнинское СП	п. Мирный, ул. Московская 1-29а	53.380330, 32.998618
4449	Клетнянский муниципальный район	15626000	Мирнинское СП	п. Мирный, ул. Школьная	53.381421, 32.997578
4450	Клетнянский муниципальный район	15626000	Мирнинское СП	п. Мирный, ул. Череповецкая	53.383294, 32.996404
4451	Клетнянский муниципальный район	15626000	Мирнинское СП	п. Мирный, ул. Кожановская	53.382082, 33.001596
4452	Клетнянский муниципальный район	15626000	Мирнинское СП	п. Мирный, ул. Центральная	53.380350, 32.998954
4453	Клетнянский муниципальный район	15626000	Мирнинское СП	д. Харитоновка, ул. 8 марта 1-56	53.398249, 33.007843
4454	Клетнянский муниципальный район	15626000	Мирнинское СП	д. Харитоновка, ул. Молодежная 1-38	53.398910, 33.003176
4455	Клетнянский муниципальный район	15626000	Мирнинское СП	д. Харитоновка, ул. Центральная 2-36	53.401916, 33.005492
4456	Клетнянский муниципальный район	15626000	Мирнинское СП	д. Харитоновка, пер. Садовый	53.402424, 33.008380
4457	Клетнянский муниципальный район	15626000	Мужиновское СП	с. Мужиново, ул. Школьная	53.252802, 33.264496
4458	Клетнянский муниципальный район	15626000	Мужиновское СП	с. Мужиново, ул. Молодежная	53.255273, 33.265934
4459	Клетнянский муниципальный район	15626000	Мужиновское СП	с. Мужиново, ул. Центральная	53.255730, 33.253274
4460	Клетнянский муниципальный район	15626000	Мужиновское СП	д. Новотроицкое, ул. Молодежная 1-35	53.318945, 33.278623
4461	Клетнянский муниципальный район	15626000	Мужиновское СП	д. Новотроицкое, ул. Центральная 1-50	53.320217, 33.275823
4462	Клетнянский муниципальный район	15626000	Мужиновское СП	д.Алень ул. Крымская	53.263009, 33.172610
4463	Клетнянский муниципальный район	15626000	Мужиновское СП	д.Алень ул. Лесная	53.263041, 33.170603
4464	Клетнянский муниципальный район	15626000	Мужиновское СП	д.Алень ул. Молодежная	53.263048, 33.163617
4465	Клетнянский муниципальный район	15626000	Мужиновское СП	д.Алень ул. Садовая	53.261243, 33.168226
4466	Клетнянский муниципальный район	15626000	Мужиновское СП	д.Алень ул. Центральная	53.263143, 33.172519
4467	Клетнянский муниципальный район	15626000	Мужиновское СП	д. Николаевка ул. Центральная	53.346559, 33.288660
4468	Клетнянский муниципальный район	15626000	Мужиновское СП	д. Николаевка ул. Молодежная	53.344847, 33.291038
4469	Клетнянский муниципальный район	15626000	Мужиновское СП	д. Николаевка ул. Школьная	53.337837, 33.287306
4470	Клетнянский муниципальный район	15626000	Мужиновское СП	д. Неделька ул. Центральная	53.258229, 33.325942
4471	Клетнянский муниципальный район	15626000	Мужиновское СП	д. Неделька ул. Молодежная	53.265093, 33.327529
4472	Клетнянский муниципальный район	15626000	Надвинское СП	д. Синицкое ул. Молодежная	53.474643, 33.358139
4473	Клетнянский муниципальный район	15626000	Надвинское СП	д. Синицкое ул. Синицкая	53.469340, 33.359010

№ п/п	Муниципальный район/городской округ	ОКТМО	Наименование административно-территориальной единицы	Адрес	Географические координты
4474	Клетнянский муниципальный район	15626000	Надвинское СП	д. Синицкое ул. Новая	53.470770, 33.356753
4475	Клетнянский муниципальный район	15626000	Надвинское СП	с. Павлинки ул. Новая	53.492865, 33.235440
4476	Клетнянский муниципальный район	15626000	Надвинское СП	с. Павлинки ул. Победа	53.485312, 33.233394
4477	Клетнянский муниципальный район	15626000	Надвинское СП	д. Новая-Осиновка, ул. Новая	53.400246, 33.322550
4478	Клетнянский муниципальный район	15626000	Надвинское СП	д. Новая-Осиновка, ул. Речная 1-23	53.403099, 33.316591
4479	Клетнянский муниципальный район	15626000	Надвинское СП	д. Новая-Осиновка, ул. Речная 27-51	53.396726, 33.321108
4480	Климовский муниципальный район	15628000	Брахловское сельское поселение	С.Брахлов, ул.Советская, 2-50	52.365248, 32.462797
4481	Климовский муниципальный район	15628000	Брахловское сельское поселение	С.Брахлов, Залесье,4-18	52.366561, 32.451912
4482	Климовский муниципальный район	15628000	Брахловское сельское поселение	С.Брахлов, ул.Набережная, 2-28	52.358827, 32.469572
4483	Климовский муниципальный район	15628000	Брахловское сельское поселение	С. Брахлов, ул.Нечвидновская, 1-43	52.357119, 32.465752
4484	Климовский муниципальный район	15628000	Брахловское сельское поселение	С. Брахлов, ул.Молодежная, 1-14	52.361625, 32.460946
4485	Климовский муниципальный район	15628000	Брахловское сельское поселение	С.Брахлов, ул.Цветная,1-30	52.367694, 32.463478
4486	Климовский муниципальный район	15628000	Брахловское сельское поселение	С.Брахлов, Вороновка, 1-27	52.367694, 32.463478
4487	Климовский муниципальный район	15628000	Брахловское сельское поселение	С.Брахлов,ул.1-Мая , № 1-16	52.367694, 32.463478
4488	Климовский муниципальный район	15628000	Брахловское сельское поселение	С.Брахлов, Кротовка, 1-10	52.367694, 32.463478
4489	Климовский муниципальный район	15628000	Брахловское сельское поселение	С. Брахлов, пер.Октябрьский,1-б.	52.367694, 32.463478
4490	Климовский муниципальный район	15628000	Брахловское сельское поселение	С.Любечане, ул.Коммунистическая,2	52.333569, 32.354279
4491	Климовский муниципальный район	15628000	Брахловское сельское поселение	С. Любечане, ул.Новая, №2-30	52.337272, 32.355489
4492	Климовский муниципальный район	15628000	Брахловское сельское поселение	С.Любечане, пер.Школьный,№3-15	52.337272, 32.355489
4493	Климовский муниципальный район	15628000	Каменскохуторское сельское поселение	С.Кам.Хутор, ул.Ленина,	52.140874, 32.255174
4494	Климовский муниципальный район	15628000	Каменскохуторское сельское поселение	С.Кам.Хутор, ул.Советская	52.139078, 32.256182
4495	Климовский муниципальный район	15628000	Каменскохуторское сельское поселение	С.Кам.Хутор, ул.Полевая,	52.143092, 32.250968
4496	Климовский муниципальный район	15628000	Каменскохуторское сельское поселение	П.Красный став, ул.Воропаева,	52.133203, 32.245112
4497	Климовский муниципальный район	15628000	Каменскохуторское сельское поселение	С.Соловьевка, ул.Коммунистическая	52.196748 32.181867
4498	Климовский муниципальный район	15628000	Каменскохуторское сельское поселение	С.Соловьевка, Ул.Мичурина	52.193320 32.174015
4499	Климовский муниципальный район	15628000	Климовское городское поселение	Р.п.Климово, ул.Гагарина,№1-73	52.371897, 32.198216
4500	Климовский муниципальный район	15628000	Климовское городское поселение	Р.п.Климово, ул.Московская,№ 1-85	52.370215, 32.197713
4501	Климовский муниципальный район	15628000	Климовское городское поселение	Р.п.Климово, ул.Космонавтов №1-54	52.377439, 32.189421
4502	Климовский муниципальный район	15628000	Климовское городское поселение	Р.п.Климово,ул.Колхозная№1-23	52.367713, 32.185289
4503	Климовский муниципальный район	15628000	Климовское городское поселение	Р.п.Климово, пер Колхозный№1-24	52.367247, 32.186463
4504	Климовский муниципальный район	15628000	Климовское городское поселение	Р.п.Климово ,пер.Песчаный №1-22	52.366715, 32.187558
4505	Климовский муниципальный район	15628000	Климовское городское поселение	Р.п.Климово, ул.Филонова,1-24	52.363753, 32.182118
4506	Климовский муниципальный район	15628000	Климовское городское поселение	Р.п.Климово, ул.Кубышева,	52.362566, 32.183987
4507	Климовский муниципальный район	15628000	Климовское городское поселение	Р.п.Климово, ул.Афанасьева №1-8	52.363189, 32.183042

№ п/п	Муниципальный район/городской округ	ОКТМО	Наименование административно-территориальной единицы	Адрес	Географические координты
4508	Климовский муниципальный район	15628000	Климовское городское поселение	Р.п.Климово, ул.Советская, №1-233	52.380551, 32.173692
4509	Климовский муниципальный район	15628000	Климовское городское поселение	Р.п.Климово, ул.Интернациональная,1-133	52.381932, 32.172389
4510	Климовский муниципальный район	15628000	Климовское городское поселение	Р.п.Климово, ул.Некрасова №1-57	52.371281, 32.206885
4511	Климовский муниципальный район	15628000	Климовское городское поселение	Р.п.Климово, ул.Юбилейная, №1-22	52.368087, 32.208951
4512	Климовский муниципальный район	15628000	Климовское городское поселение	Р.п.Климов, пер.Юбилейный 1-16	52.369290, 32.209664
4513	Климовский муниципальный район	15628000	Климовское городское поселение	Р.п.Климово, ул.Октябрьская, 1-215	52.384888, 32.171554
4514	Климовский муниципальный район	15628000	Климовское городское поселение	Р.п.Климово, ул.Первомайская,1-68	52.373492, 32.199649
4515	Климовский муниципальный район	15628000	Климовское городское поселение	Р.п.Климово,пер.Озерный,2-26	52.385701, 32.182037
4516	Климовский муниципальный район	15628000	Климовское городское поселение	Р.п.Климово, ул.8-е Марта,	52.390903, 32.186258
4517	Климовский муниципальный район	15628000	Климовское городское поселение	Р.п.Климово, ул.Дружбы,	52.391851, 32.185559
4518	Климовский муниципальный район	15628000	Климовское городское поселение	Р.п.Климово, пер.Дружбы	52.392016, 32.184364
4519	Климовский муниципальный район	15628000	Климовское городское поселение	Р.п.Климово, ул.Кравцова,1-25	52.371067, 32.203696
4520	Климовский муниципальный район	15628000	Климовское городское поселение	Р.п.Климово, ул.Калинина, 1-170,	52.372746, 32.203634
4521	Климовский муниципальный район	15628000	Климовское городское поселение	Р.п.Климово, ул.Вокзальная, 1-25	52.369786, 32.189826
4522	Климовский муниципальный район	15628000	Климовское городское поселение	Р.п.Климово ул.Железнодорожная,	52.371853, 32.189359
4523	Климовский муниципальный район	15628000	Климовское городское поселение	Р.п.Климово, ул.Ю.Жукова	52.390352, 32.172865
4524	Климовский муниципальный район	15628000	Климовское городское поселение	Р.п.Климово, ул. Ю.Зубикова	52.391148, 32.177330
4525	Климовский муниципальный район	15628000	Климовское городское поселение	Р.п.Климово, ул.70Лет Октября	52.390385, 32.176706
4526	Климовский муниципальный район	15628000	Климовское городское поселение	Р.п.Климово, пер.Молодёжный,	52.389437, 32.174928
4527	Климовский муниципальный район	15628000	Климовское городское поселение	Р.п.Климово, ул.Брянская,	52.385113, 32.204819
4528	Климовский муниципальный район	15628000	Климовское городское поселение	Р.п.Климово, пер.Брянский	52.384289 32.205986
4529	Климовский муниципальный район	15628000	Климовское городское поселение	Р.п.Климово ,ул.Пушкина	52.383656 32.207307
4530	Климовский муниципальный район	15628000	Климовское городское поселение	Р.п.Климово, ул.Чапаева,	52.387658, 32.187167
4531	Климовский муниципальный район	15628000	Климовское городское поселение	Р.п.Климово, ул.Луговая	52.387218, 32.185774
4532	Климовский муниципальный район	15628000	Климовское городское поселение	Р.п.Климово, ул.Пионерская	52.377895, 32.184023
4533	Климовский муниципальный район	15628000	Климовское городское поселение	Р.п.Климово, пер.Школьный	52.379506, 32.182855
4534	Климовский муниципальный район	15628000	Климовское городское поселение	Р.п.Климово, ул.Ленина	52.386729, 32.193949
4535	Климовский муниципальный район	15628000	Климовское городское поселение	Р.п.Климово, ул.Набережная	52.386048, 32.192467
4536	Климовский муниципальный район	15628000	Климовское городское поселение	Р.п.Климово, ул.Полевая,	52.378813, 32.207578,
4537	Климовский муниципальный район	15628000	Климовское городское поселение	Р.п.Климово, ул.Механизаторов,	52.382249, 32.207639
4538	Климовский муниципальный район	15628000	Климовское городское поселение	Р.п.Климово, ул.Тимирязева,	52.382376, 32.210020
4539	Климовский муниципальный район	15628000	Климовское городское поселение	Р.п.Климово, ул.Ковалевского	52.373627 32.214717
4540	Климовский муниципальный район	15628000	Климовское городское поселение	Р.п.Климово, ул.Заречная,	52.367212 32.216263
4541	Климовский муниципальный район	15628000	Климовское городское поселение	Р.п.Климово, пер.Заречный.	52.365750, 32.214412

№ п/п	Муниципальный район/городской округ	ОКТМО	Наименование административно-территориальной единицы	Адрес	Географические координты
4542	Климовский муниципальный район	15628000	Климовское городское поселение	Р.п.Климово, ул.Кирова	52.367025 32.217772
4543	Климовский муниципальный район	15628000	Климовское городское поселение	Р.п.Климово, ул.60 лет СССР	52.387433 32.194641
4544	Климовский муниципальный район	15628000	Климовское городское поселение	Р.п.Климово, ул.Горького	52.38802, 32.195377
4545	Климовский муниципальный район	15628000	Климовское городское поселение	Р.п.Климово, ул.Северная,	52.391764, 32.197875
4546	Климовский муниципальный район	15628000	Климовское городское поселение	Р.п.Климово , ул.Пригородная	52.392319, 32.195934
4547	Климовский муниципальный район	15628000	Климовское городское поселение	Р.п.Климово, ул.Заводская	52.359574, 32.209858
4548	Климовский муниципальный район	15628000	Климовское городское поселение	Р.п.Климово, пер. Заводской	52.359090, 32.208825
4549	Климовский муниципальный район	15628000	Климовское городское поселение	Р.п.Климово, ул.Солнечная	52.361103, 32.209490
4550	Климовский муниципальный район	15628000	Климовское городское поселение	Р.п.Климово, ул.Маяковского	52.373920 32.196303
4551	Климовский муниципальный район	15628000	Климовское городское поселение	Р.п.Климово пер.Сосновый	52.390505, 32.197111
4552	Климовский муниципальный район	15628000	Климовское городское поселение	Р.п.Климово, ул.Сосновая,	52.389834, 32.194524
4553	Климовский муниципальный район	15628000	Климовское городское поселение	Р.п.Климово, ул.Лесная	52.387856, 32.203417
4554	Климовский муниципальный район	15628000	Климовское городское поселение	Р.п.Климово. ул.Гутина	52.386965 32.205546
4555	Климовский муниципальный район	15628000	Климовское городское поселение	Р.п.Климово ул.Садовая	52.384541 32.182127
4556	Климовский муниципальный район	15628000	Климовское городское поселение	Р.п.Климово, пер.Садовый	52.386932 32.172946
4557	Климовский муниципальный район	15628000	Климовское городское поселение	Р.п.Климово ,ул.Щорса	52.382678, 32.192700
4558	Климовский муниципальный район	15628000	Климовское городское поселение	Р.п.Климово, ул.Мира	52.377763, 32.175039
4559	Климовский муниципальный район	15628000	Климовское городское поселение	Р.п.Климово, ул.Цветная,	52.379347, 32.173683
4560	Климовский муниципальный район	15628000	Климовское городское поселение	Р.п.Климово, ул. Фрунзе	52.384322, 32.170287
4561	Климовский муниципальный район	15628000	Климовское городское поселение	Р.п.Климово, ул.Победы	52.387218, 32.169443
4562	Климовский муниципальный район	15628000	Климовское городское поселение	Р.п.Климово, ул.Пересвета	52.398721, 32.174455
4563	Климовский муниципальный район	15628000	Климовское городское поселение	Р.п.Климово, пер.Пересвета	52.398017, 32.173449
4564	Климовский муниципальный район	15628000	Климовское городское поселение	Р.п.Климово, пер.Тютчева	52.398259, 32.178767
4565	Климовский муниципальный район	15628000	Климовское городское поселение	Р.п.Климово, ул.Комсомольская	52.383623, 32.169623
4566	Климовский муниципальный район	15628000	Климовское городское поселение	Р.п.Климово, пер.Фрунзе	52.386168, 32.164502
4567	Климовский муниципальный район	15628000	Климовское городское поселение	Р.п.Климово, ул.Чкалова,	52.374239, 32.189412
4568	Климовский муниципальный район	15628000	Климовское городское поселение	Р.п.Климово, ул.Спартаковская	52.373321, 32.188811
4569	Климовский муниципальный район	15628000	Климовское городское поселение	Р.п.Климово, ул.Дзержинского	52.387850, 32.170117
4570	Климовский муниципальный район	15628000	Климовское городское поселение	Р.п.Климово, ул.Чехова	52.393115, 32.180357
4571	Климовский муниципальный район	15628000	Климовское городское поселение	Р.п.Климово, ул.Нахимова,	52.395940, 32.177914.
4572	Климовский муниципальный район	15628000	Климовское городское поселение	Р.п.Климово, ул.Лермонтова	52.394423, 32.177222
4573	Климовский муниципальный район	15628000	Климовское городское поселение	Р.п.Климово, ул.Транспортная	52.394055, 32.170997
4574	Климовский муниципальный район	15628000	Чолховское сельское поселение	С..Куршановичи, ул.Советская	52.170725, 32.112366
4575	Климовский муниципальный район	15628000	Чолховское сельское поселение	С.Куршановичи, ул.Новая,	52.171530, 32119576

№ п/п	Муниципальный район/городской округ	ОКТМО	Наименование административно-территориальной единицы	Адрес	Географические координты
4576	Климовский муниципальный район	15628000	Чолховское сельское поселение	С. Куршановичи, ул.Набережная,	52.173516, 32.120317
4577	Климовский муниципальный район	15628000	Чолховское сельское поселение	С.Купшановичи, ул.Октябрьская,	52.172981, 32.114341
4578	Климовский муниципальный район	15628000	Чолховское сельское поселение	С. Куршановичи, ул.Гагарина	52.170053, 32.118246
4579	Климовский муниципальный район	15628000	Чолховское сельское поселение	С.Гетманская Буда, ул. Первомайская	52.290186, 32.096995
4580	Климовский муниципальный район	15628000	Чолховское сельское поселение	С. Гетманская Буда, ул.Пушкина,	52.291364, 32.091276
4581	Климовский муниципальный район	15628000	Чолховское сельское поселение	С.Гетманская Буда, ул.Новая.	52.285217 32.099579
4582	Климовский муниципальный район	15628000	Чолховское сельское поселение	С. Крапивна, ул.Новая	52.259253, 32.145238
4583	Климовский муниципальный район	15628000	Чолховское сельское поселение	С. Крапивна, ул.Ленинская	52.258305, 32.149401
4584	Климовский муниципальный район	15628000	Чолховское сельское поселение	С.Крапивна, ул.Заречная,	52.253510, 32.148867
4585	Климовский муниципальный район	15628000	Чолховское сельское поселение	С.Чолхов, ул.Новая	52.242520, 32.062935
4586	Климовский муниципальный район	15628000	Чолховское сельское поселение	С. Чолхов, ул.Набережная,	52.246511, 32.073149
4587	Климовский муниципальный район	15628000	Чолховское сельское поселение	С.Чолхов, ул.Молодежная,	52.247367, 32.071819
4588	Климовский муниципальный район	15628000	Чолховское сельское поселение	С.Чолхов , ул.Московская	52.246182, 32.061219
4589	Климовский муниципальный район	15628000	Чолховское сельское поселение	С.Фоевичи,ул.Центральная	52.241987, 32.969151
4590	Климовский муниципальный район	15628000	Чолховское сельское поселение	С. Фоевичи, ул.Комсомольская,	52.242488, 31.964537
4591	Климовский муниципальный район	15628000	Чолховское сельское поселение	С.Фоевича, ул.Молодежная.	52.237693, 31.965911
4592	Климовский муниципальный район	15628000	Чолховское сельское поселение	С.Фоевичи, ул.Заречная	52.234926, 31.959259
4593	Климовский муниципальный район	15628000	Чолховское сельское поселение	С.Фоевичи, ул.Первомайская	52.238220, 31.975996
4594	Климовский муниципальный район	15628000	Чолховское сельское поселение	С. Фоевичи, ул.Садовая,	52.244832, 31.967627
4595	Климовский муниципальный район	15628000	Чолховское сельское поселение	С. Ясеновка,ул.Первомайская	52.201352, 32.102835.
4596	Климовский муниципальный район	15628000	Чолховское сельское поселение	С. Ясеновка, ул.Пушкина,	52.198082, 32.103994
4597	Климовский муниципальный район	15628000	Хороменское Сельское поселение	С. Хоромное ,ул.Октябрьская,241	52.064837, 32.004476
4598	Климовский муниципальный район	15628000	Хороменское Сельское поселение	С. Хоромное, ул.Октябрьская 196	52.069069, 32.029384
4599	Климовский муниципальный район	15628000	Хороменское Сельское поселение	С. Хоромное, ул.Октябрьская,130	52.069534, 32.041826
4600	Климовский муниципальный район	15628000	Хороменское Сельское поселение	С. Хоромное, ул.Октябрьская, 114	52.069196, 32.044422
4601	Климовский муниципальный район	15628000	Хороменское Сельское поселение	С. Хоромное, ул.Красносельская,1	52.070029, 32.040614
4602	Климовский муниципальный район	15628000	Хороменское Сельское поселение	С. Хоромное, ул.Красносельская, 12	52.072092, 32.041880
4603	Климовский муниципальный район	15628000	Хороменское Сельское поселение	С.Хоромное, ул.Красносельская,19-А	52.073236, 32.041665
4604	Климовский муниципальный район	15628000	Хороменское Сельское поселение	С. Хоромное, ул.Новоселья,45	52.074062, 32.042089
4605	Климовский муниципальный район	15628000	Хороменское Сельское поселение	С.Хоромное, ул.Новоселья,27	52.074062, 32.043537
4606	Климовский муниципальный район	15628000	Хороменское Сельское поселение	С.Хоромное, ул.Новоселья,40	52.074183, 32.045510
4607	Климовский муниципальный район	15628000	Хороменское Сельское поселение	С. Хоромное, ул.Садовая,38	52.069670, 32.003182
4608	Климовский муниципальный район	15628000	Хороменское Сельское поселение	С. Хоромное, ул.Садовая, 24	52.069938, 32.006866
4609	Климовский муниципальный район	15628000	Хороменское Сельское поселение	С. Хоромное,ул.Садовая, 16	52.071232 32.01942

№ п/п	Муниципальный район/городской округ	ОКТМО	Наименование административно-территориальной единицы	Адрес	Географические координты
4610	Климовский муниципальный район	15628000	Хороменское Сельское поселение	С. Хоромное, ул. Садовая,4	52.071938, 32.015893
4611	Климовский муниципальный район	15628000	Хороменское Сельское поселение	С. Хоромное, ул.Советская, 10	52.070055, 32.034691
4612	Климовский муниципальный район	15628000	Хороменское Сельское поселение	С.Хоромное, ул.Советская, 1-А	52.071637, 32.035123
4613	Климовский муниципальный район	15628000	Хороменское Сельское поселение	С. Хоромное, ул.Набережная,	52.067128, 32.037586
4614	Климовский муниципальный район	15628000	Хороменское Сельское поселение	С.Хоромное, ул.Первомайская	52.070329, 32.044666,
4615	Климовский муниципальный район	15628000	Хороменское Сельское поселение	С. Раковка, Партизанская,	52.058971, 31.967097
4616	Климовский муниципальный район	15628000	Кирилловское сельское поселение	С.Кирилловка, ул.Партизанская	52.110387, 32.167789
4617	Климовский муниципальный район	15628000	Кирилловское сельское поселение	С. Кирилловка, ул. Школьная	52.110532. 32.162151
4618	Климовский муниципальный район	15628000	Кирилловское сельское поселение	С. Кирилловка, ул.Садовая.	52.110703 32.160585
4619	Климовский муниципальный район	15628000	Кирилловское сельское поселение	С. Кирилловка, ул.Советская	52.110726, 32.164447
4620	Климовский муниципальный район	15628000	Кирилловское сельское поселение	С. Вишневое, ул.Первомайская	52.138202, 32.073856
4621	Климовский муниципальный район	15628000	Кирилловское сельское поселение	С. Вишневое, ул. Комсомольская,	52.133000, 32.076474
4622	Климовский муниципальный район	15628000	Кирилловское сельское поселение	С.Вишневое, ул.Октябрьская	52.134927, 32.080122
4623	Климовский муниципальный район	15628000	Кирилловское сельское поселение	С.Вишневое, ул.Молодежная	52.134756 32.070530
4624	Климовский муниципальный район	15628000	Кирилловское сельское поселение	С. Шумиловка, ул.Октябрьская	52.131673, 32.197276
4625	Климовский муниципальный район	15628000	Кирилловское сельское поселение	с.Шумиловка, Первомайская	52.133047 32.193306
4626	Климовский муниципальный район	15628000	Кирилловское сельское поселение	с.Михайловка, Московская	52.126417 32.065632
4627	Климовский муниципальный район	15628000	Чуровичское сельское поселение	с.Чуровичи, Ленинская 118	52.171835 31.999451
4628	Климовский муниципальный район	15628000	Чуровичское сельское поселение	с.Чуровичи, Ленинская 62	52.170549 32.006929
4629	Климовский муниципальный район	15628000	Чуровичское сельское поселение	с.Чуровичи, Белова, 2	52.174748 31.994380
4630	Климовский муниципальный район	15628000	Чуровичское сельское поселение	с.Чуровичи, Белова, 11	52.174339 31.996934
4631	Климовский муниципальный район	15628000	Чуровичское сельское поселение	с.Чуровичи, Калининская, 56	52.172288 31.991762
4632	Климовский муниципальный район	15628000	Чуровичское сельское поселение	с.Чуровичи, Школьная	52.173666 31.999466
4633	Климовский муниципальный район	15628000	Чуровичское сельское поселение	с.Чуровичи, Советская	52.163884 32.007113
4634	Климовский муниципальный район	15628000	Чуровичское сельское поселение	с.Чуровичи, Пролетарская	52.177398 31.994668
4635	Климовский муниципальный район	15628000	Чуровичское сельское поселение	с.Ново Варин, Чапаева	52.198297 32.042863
4636	Климовский муниципальный район	15628000	Чуровичское сельское поселение	с.Петрова Гута, Щорса, 26	52.124951 32.000370
4637	Климовский муниципальный район	15628000	Чуровичское сельское поселение	с.Петрова Гута, Заречная	52.130299 32.002280
4638	Климовский муниципальный район	15628000	Чуровичское сельское поселение	с.Петрова Гута, Жданова	52.130161 31.996208
4639	Климовский муниципальный район	15628000	Чуровичское сельское поселение	с.Бугровка, Полевая	52.193938 31.969084
4640	Климовский муниципальный район	15628000	Чуровичское сельское поселение	с.Бугровка, Чкалова	52.188307,31.971208
4641	Климовский муниципальный район	15628000	Новоропское сельское поселение	с.Новый Ропск, 70 лет Октября	52.295514, 32.283855
4642	Климовский муниципальный район	15628000	Новоропское сельское поселение	с.Новый Ропск, Ленина	52.294815, 32.302330
4643	Климовский муниципальный район	15628000	Новоропское сельское поселение	с.Новый Ропск, Калинина	52.307950, 32.309216

№ п/п	Муниципальный район/городской округ	ОКТМО	Наименование административно-территориальной единицы	Адрес	Географические координты
4644	Климовский муниципальный район	15628000	Новоропское сельское поселение	с.Новый Ропск, Ковалевского	52.294220, 32.318565
4645	Климовский муниципальный район	15628000	Новоропское сельское поселение	с.Новый Ропск, Кирова	52.300061, 32.299639
4646	Климовский муниципальный район	15628000	Новоропское сельское поселение	с.Старый Ропск,	52.305995, 32.263365
4647	Климовский муниципальный район	15628000	Новоропское сельское поселение	с.Сушаны	52.194010, 32.305402
4648	Климовский муниципальный район	15628000	Новоропское сельское поселение	с.Бровничи	52.231120, 32.303464
4649	Климовский муниципальный район	15628000	Новоюркович ское сельское поселение	с.Новые Юрковичи, Советская	52.119180, 31.855832
4650	Климовский муниципальный район	15628000	Новоюркович ское сельское поселение	с.Новые Юрковичи, Коммунистическая улица, 3	52.123979, 31.863011
4651	Климовский муниципальный район	15628000	Новоюркович ское сельское поселение	с.Новые Юрковичи, Коммунистическая улица, 21	52.124362, 31.868773
4652	Климовский муниципальный район	15628000	Новоюркович ское сельское поселение	с.Новые Юрковичи, Стефанкова, 31	52.125616, 31.865822
4653	Климовский муниципальный район	15628000	Новоюркович ское сельское поселение	с.Новые Юрковичи, Стефанкова, 2	52.124715, 31.858862
4654	Климовский муниципальный район	15628000	Новоюркович ское сельское поселение	с.Новые Юрковичи, Школьная, 2	52.124022, 31.860374
4655	Климовский муниципальный район	15628000	Новоюркович ское сельское поселение	с.Новые Юрковичи, Школьная, 21	52.121083, 31.863057
4656	Климовский муниципальный район	15628000	Новоюркович ское сельское поселение	с.Новые Юрковичи, Молодежная, 7	52.122675, 31.859613
4657	Климовский муниципальный район	15628000	Новоюркович ское сельское поселение	с.Новые Юрковичи, Молодежная 22	52.120178, 31.860964
4658	Климовский муниципальный район	15628000	Новоюркович ское сельское поселение	д. Ивановка, ул. Заречная	52.157797, 31.917897
4659	Климовский муниципальный район	15628000	Новоюркович ское сельское поселение	д. Рудня-Цата, ул. Фестивальная	52.174274, 31.881976
4660	Климовский муниципальный район	15628000	Новоюркович ское сельское поселение	д. Рудня-Цата, ул. Луговая	52.172546, 31.884100
4661	Климовский муниципальный район	15628000	Новоюркович ское сельское поселение	Д.Рудня Цата, ул.Советская	52.172282, 31.888284
4662	Климовский муниципальный район	15628000	Новоюркович ское сельское поселение	д. Рудня-Цата, ул. Полевая	52.171425, 31.891825
4663	Климовский муниципальный район	15628000	Новоюркович ское сельское поселение	с.Старые Юрковичи, Дружбы	52.162123, 31.859452
4664	Климовский муниципальный район	15628000	Новоюркович ское сельское поселение	с.Старые Юрковичи, Октябрьская	52.162295, 31.852221
4665	Климовский муниципальный район	15628000	Новоюркович ское сельское поселение	с.Старые Юрковичи, Школьная	52.164393, 31.852736
4666	Климовский муниципальный район	15628000	Новоюркович ское сельское поселение	с.Старые Юрковичи, Ленина	52.166755, 31.858122
4667	Климовский муниципальный район	15628000	Каменскохуторское сельское поселение	с.Каменский Хутор, Ленина	52.140874, 32.255174
4668	Климовский муниципальный район	15628000	Каменскохуторское сельское поселение	с.Каменский Хутор, Советская	52.139078, 32.256182
4669	Климовский муниципальный район	15628000	Каменскохуторское сельское поселение	с.Каменский Хутор, Полевая	52.143092, 32.250968
4670	Климовский муниципальный район	15628000	Каменскохуторское сельское поселение	п. Красный Став, ул. Воропаева	52.133203, 32.245112
4671	Климовский муниципальный район	15628000	Каменскохуторское сельское поселение	с.Соловьевка, Коммунистичиская	52.196748, 32.181867
4672	Климовский муниципальный район	15628000	Каменскохуторское сельское поселение	с.Соловьевка, Мичурина	52.193320, 32.174015
4673	Климовский муниципальный район	15628000	Плавенское сельское поселение	д.Плавна, Ленина, 30	52.451121, 32.429101
4674	Климовский муниципальный район	15628000	Плавенское сельское поселение	д.Плавна, Советская, 42	52.452721, 32.427835
4675	Климовский муниципальный район	15628000	Плавенское сельское поселение	Д..Плавна, Советская, 21	52.453946, 32.426215
4676	Климовский муниципальный район	15628000	Плавенское сельское поселение	д.Плавна, Первомайская, 135	52.450394, 32.434411
4677	Климовский муниципальный район	15628000	Плавенское сельское поселение	д.Плавна, Первомайская, 147	52.449083, 32.435033

№ п/п	Муниципальный район/городской округ	ОКТМО	Наименование административно-территориальной единицы	Адрес	Географические координты
4678	Климовский муниципальный район	15628000	Плавенское сельское поселение	д.Плавна, Октябрьская, 1	52.449161, 32.436031
4679	Климовский муниципальный район	15628000	Плавенское сельское поселение	д.Плавна, Октябрьская, 17	52.451108, 32.441342
4680	Климовский муниципальный район	15628000	Плавенское сельское поселение	д.Плавна, Новая, 15	52.451947, 32.438177
4681	Климовский муниципальный район	15628000	Плавенское сельское поселение	д.Плавна, Новая, 2	52.453737, 32.437039
4682	Климовский муниципальный район	15628000	Плавенское сельское поселение	д.Плавна, Первомайская	52.456189, 32.429770
4683	Климовский муниципальный район	15628000	Плавенское сельское поселение	д.Плавна, Молодежная	52.453737, 32.437039
4684	Климовский муниципальный район	15628000	Плавенское сельское поселение	с.Курозново, Гагарина	52.461209, 32.449833
4685	Климовский муниципальный район	15628000	Плавенское сельское поселение	с.Курозново, 8 Марта	52.457238, 32.452923
4686	Климовский муниципальный район	15628000	Плавенское сельское поселение	с.Пруска,	52.497340, 32.364364
4687	Климовский муниципальный район	15628000	Сытобудское сельское поселение	с. Сытая Буда, Школьная 2-14	52.478987, 32.254209
4688	Климовский муниципальный район	15628000	Сытобудское сельское поселение	с. Сытая Буда, Ленина	52.477808, 32.249649
4689	Климовский муниципальный район	15628000	Сытобудское сельское поселение	с. Сытая Буда, Чапаева	52.484626, 32.249295
4690	Климовский муниципальный район	15628000	Сытобудское сельское поселение	с. Сытая Буда, ул.Брянская	52.480087, 32.243180
4691	Климовский муниципальный район	15628000	Сытобудское сельское поселение	с.Рубежное, Октябрьская,80-33	52.484967, 32.294821
4692	Климовский муниципальный район	15628000	Сытобудское сельское поселение	с.Рубежное, Мира 2-27	52.484967, 32.294821
4693	Климовский муниципальный район	15628000	Сытобудское сельское поселение	с.Рубежное, Комсомольская 2-35	52.484796, 32.300136
4694	Климовский муниципальный район	15628000	Брахловское сельское поселение	с. Брахлов, Советская, 6-50	52.365248, 32.462797
4695	Климовский муниципальный район	15628000	Брахловское сельское поселение	с. Брахлов, Залесье, 4-13	52.366561, 32.451912
4696	Климовский муниципальный район	15628000	Брахловское сельское поселение	с. Брахлов, Набережная, 2-23	52.358827, 32.469572
4697	Климовский муниципальный район	15628000	Брахловское сельское поселение	с. Брахлов, Нечвидновская, 11-32	52.357119, 32.465752
4698	Климовский муниципальный район	15628000	Брахловское сельское поселение	с. Брахлов, Молодежная	52.361625, 32.460946
4699	Климовский муниципальный район	15628000	Брахловское сельское поселение	с. Брахлов, Цветная	52.367694, 32.463478
4700	Климовский муниципальный район	15628000	Брахловское сельское поселение	с.Любечане, Коммунистическая	52.333569, 32.354279
4701	Климовский муниципальный район	15628000	Брахловское сельское поселение	с.Любечане, Новая, 10-26	52.337272, 32.355489
4702	Климовский муниципальный район	15628000	Митьковское сельское поселение	с. Митьковка,	52.434052, 32.159352
4703	Климовский муниципальный район	15628000	Митьковское сельское поселение	с.Хохловка, Мичурина	52.434034, 32.222401
4704	Климовский муниципальный район	15628000	Митьковское сельское поселение	с.Хохловка, Щорса	52.435542, 32.229976
4705	Климовский муниципальный район	15628000	Митьковское сельское поселение	с.Хохловка, Кирова	52.435385, 32.224225
4706	Климовский муниципальный район	15628000	Истопское сельское поселение	с.Истопки, Набережная, 2-37	52.416662, 32.447436
4707	Климовский муниципальный район	15628000	Истопское сельское поселение	с.Истопки, Советская, 2-41	52.416282, 32.454281
4708	Климовский муниципальный район	15628000	Истопское сельское поселение	с.Истопки, Садовая, 1-7А	52.419024, 32.452221
4709	Климовский муниципальный район	15628000	Истопское сельское поселение	с.Истопки, Молодежная, 11-16	52.420979, 32.460182
4710	Климовский муниципальный район	15628000	Истопское сельское поселение	с.Истопки, Мира, 1-8	52.419732, 32.459989
4711	Климовский муниципальный район	15628000	Истопское сельское поселение	с.Истопки, Октябрьская, 35	52.420034, 32.449839

№ п/п	Муниципальный район/городской округ	ОКТМО	Наименование административно-территориальной единицы	Адрес	Географические координты
4712	Климовский муниципальный район	15628000	Истопское сельское поселение	С.Чернооково	52.419043, 32.421055
4713	Климовский муниципальный район	15628000	Истопское сельское поселение	с.Лобановка, Советская, 115-159	52.408962, 32.332087
4714	Климовский муниципальный район	15628000	Истопское сельское поселение	с.Лобановка, Молодежная, 1-16	52.407322, 32.334769
4715	Климовский муниципальный район	15628000	Истопское сельское поселение	с.Лобановка, Школьная	52.407197, 32.332699
4716	Климовский муниципальный район	15628000	Истопское сельское поселение	с.Лобановка, Мира	52.405458, 32.323043
4717	Климовский муниципальный район	15628000	Сачковичское сельское поселение	с.Сачковичи, Октябрьская	52.348876, 32.219726
4718	Климовский муниципальный район	15628000	Сачковичское сельское поселение	с.Сачковичи, Ленина	52.345696, 32.221271
4719	Климовский муниципальный район	15628000	Сачковичское сельское поселение	с.Сачковичи, Школьная	52.342752, 32.226206
4720	Климовский муниципальный район	15628000	Сачковичское сельское поселение	с.Могилевцы, Школьная	52.376507, 32.276294
4721	Климовский муниципальный район	15628000	Сачковичское сельское поселение	с.Могилевцы, Заречная	52.377951, 32.284362
4722	Климовский муниципальный район	15628000	Сачковичское сельское поселение	с.Могилевцы, Мира	52.375798, 32.279727
4723	Климовский муниципальный район	15628000	Митьковское сельское поселение	С. Хохловка,ул.Школьная, 30	52.434687, 32.227860
4724	Климовский муниципальный район	15628000	Истопское сельское поселение	С. Чернооково, ул. Молодежная,1-А	52.419025, 32.420154
4725	Климовский муниципальный район	15628000	Климовское городское поселение	Р.п. Климово, ул. Новая	52.386965 32.205546
4726	Климовский муниципальный район	15628000	Климовское городское поселение	Р.п. Климово, ул. Зеленая	52.387856 32.203417
4727	Климовский муниципальный район	15628000	Климовское городское поселение	Р.п. Климово, ул. Коммунистическая	52.374619 32.192961
4728	Климовский муниципальный район	15628000	Климовское городское поселение	Р.п. Климово, ул. Руцкого	52.364444 32.181111
4729	Климовский муниципальный район	15628000	Климовское городское поселение	Р.п. Климово, ул. Песчаная	52.366596 32.188820
4730	Климовский муниципальный район	15628000	Климовское городское поселение	Р.п. Климово, ул. Речная	52.366008 32.189601
4731	Климовский муниципальный район	15628000	Лакомобудское сельское поселение	С. Лакомая Буда, Ул.Заречная	52.485278 32.139444
4732	Климовский муниципальный район	15628000	Лакомобудское Сельское поселение	С. Лакомая Буда Ул.Ленинская,	52.4875 32.1375
4733	Климовский муниципальный район	15628000	Лакомобуское Сельское поселение	С.Лакомая Буда Ул.Новоукраиская	52.482778 32.138611
4734	Климовский муниципальный район	15628000	Лакомобудское сельское поселение	С. Лакомая Буда Ул.Октябрьская	52.487222 32.140833
4735	Климовский муниципальный район	15628000	Лакомобудское сельское поселение	С. Лакомая Буда Ул.Первомайская	52.481944 32.144167
4736	Климовский муниципальный район	15628000	Лакомобудское сельское поселение	С. Лакомая Буда, Ул.Садовая	52.486667 32.136389
4737	Климовский муниципальный район	15628000	Лакомобудское Сельское поселение	С. Лакомая Буда , ул.Украинская	52.484722 32.136389
4738	Климовский муниципальный район	15628000	Лакомобудское сельское поселение	С. Лакомая Буда Ул.Цветная,	52.486944 32.147778
4739	Климовский муниципальный район	15628000	Лакомобудское сельское поселение	С.Лакомая Буда, Ул.Школьная	52.486389 32.141111
4740	Климовский муниципальный район	15628000	Лакомобудское сельское поселение	С. Лакомая Буда Ул.10 Пятилетки	52.488333 32.141944
4741	Климовский муниципальный район	15628000	Митьковское сельское поселение	П.Черная Криница	52.412894, 32.196481
4742	Клинцовский муниципальный район	15630000	Рожновское СП	с.Рожны, Зеленая 4,20,25,48,67,88,103,	52.743350, 32.085360
4743	Клинцовский муниципальный район	15630000	Рожновское СП	с.Рожны, Зеленая 4	52.736742, 32.084848
4744	Клинцовский муниципальный район	15630000	Рожновское СП	с.Рожны, Зеленая 48	52.740527, 32.086709
4745	Клинцовский муниципальный район	15630000	Рожновское СП	с.Рожны, Интернациональная,8,14,28,30	52.735146, 32.083342

№ п/п	Муниципальный район/городской округ	ОКТМО	Наименование административно-территориальной единицы	Адрес	Географические координты
4746	Клинцовский муниципальный район	15630000	Рожновское СП	с.Рожны, Новая 2	52.738466, 32.081851
4747	Клинцовский муниципальный район	15630000	Рожновское СП	с.Рожны, Новая 6	52.737595, 32.080601
4748	Клинцовский муниципальный район	15630000	Рожновское СП	с.Рожны, Новая 9	52.736907, 32.079523
4749	Клинцовский муниципальный район	15630000	Рожновское СП	с.Рожны, Новая 17	52.736132, 32.081771
4750	Клинцовский муниципальный район	15630000	Рожновское СП	п.Ущерпье, Калинина,9,19,25,37	52.713239, 31.885577
4751	Клинцовский муниципальный район	15630000	Рожновское СП	п.Ущерпье, Советская 3,9,18,25,38,86,94,111	52.710059, 31.885387
4752	Клинцовский муниципальный район	15630000	Рожновское СП	п.Ущерпье, Ленина,8,12,22,47	52.715185, 31.891068
4753	Клинцовский муниципальный район	15630000	Рожновское СП	п.Ущерпье, Комсомольская,8,16,29,33,46,59, 77,85	52.707285, 31.885989
4754	Клинцовский муниципальный район	15630000	Рожновское СП	п.Ущерпье, Ворошилова, 2,10,18,29,50,84,100,125	52.723684, 31.892815
4755	Клинцовский муниципальный район	15630000	Рожновское СП	п.Ущерпье, Новая 5,9,17,26,35,45	52.715379, 31.880484
4756	Клинцовский муниципальный район	15630000	Смолевичское СП	п.Чемерна, пер.Силикатный 29/2	52.795071, 32.211904
4757	Клинцовский муниципальный район	15630000	Смолевичское СП	п.Чемерна, пер.Силикатный КНС (д.10 и 12)	52.793362, 32.209777
4758	Клинцовский муниципальный район	15630000	Смолевичское СП	п.Чемерна, пер.Силикатный 17	52.793875, 32.210718
4759	Клинцовский муниципальный район	15630000	Смолевичское СП	п.Чемерна, пер.Силикатный 3	52.793591, 32.207737
4760	Клинцовский муниципальный район	15630000	Смолевичское СП	п.Чемерна, Строительная 15	52.795771, 32.208773
4761	Клинцовский муниципальный район	15630000	Смолевичское СП	п.Чемерна, Строительная 25а и 25б между домами	52.797094, 32.209414
4762	Клинцовский муниципальный район	15630000	Смолевичское СП	п.Чемерна, Строительная 31/2 напротив дома	52.798111, 32.210104
4763	Клинцовский муниципальный район	15630000	Смолевичское СП	п.Чемерна, Строительная 39/1 напротив	52.799367, 32.210794
4764	Клинцовский муниципальный район	15630000	Смолевичское СП	п.Чемерна, пер.Молодежный 1	52.797941, 32.210768
4765	Клинцовский муниципальный район	15630000	Смолевичское СП	п.Чемерна, пер.Молодежный 3	52.797903, 32.212226
4766	Клинцовский муниципальный район	15630000	Смолевичское СП	п.Чемерна, пер.Молодежный 5	52.798258, 32.213047
4767	Клинцовский муниципальный район	15630000	Смолевичское СП	с.Смолевичи, Кооперативная между домами 1 и 3	52.823824, 32.211879
4768	Клинцовский муниципальный район	15630000	Смолевичское СП	с.Смолевичи, Кооперативная 16 напротив дома	52.826176, 32.214646
4769	Клинцовский муниципальный район	15630000	Смолевичское СП	с.Смолевичи, Кооперативная 24 рядом с домом	52.827358, 32.215374
4770	Клинцовский муниципальный район	15630000	Смолевичское СП	с.Смолевичи, Кооперативная 31 напротив дома	52.827185, 32.218608
4771	Клинцовский муниципальный район	15630000	Смолевичское СП	с.Смолевичи, пер.Кооперативный 2 напротив дома	52.823822, 32.211840
4772	Клинцовский муниципальный район	15630000	Смолевичское СП	с.Смолевичи, Ленина 5 напротив дома	52.827993, 32.215207
4773	Клинцовский муниципальный район	15630000	Смолевичское СП	с.Смолевичи, Ленина 14 напротив дома	52.828650, 32.214528
4774	Клинцовский муниципальный район	15630000	Смолевичское СП	с.Смолевичи, Ленина 28 напротив дома	52.829961, 32.213237
4775	Клинцовский муниципальный район	15630000	Смолевичское СП	с.Смолевичи, Ленина 40 напротив дома	52.831863, 32.213209
4776	Клинцовский муниципальный район	15630000	Смолевичское СП	с.Смолевичи, Карла Маркса напротив дома 12	52.826742, 32.208190
4777	Клинцовский муниципальный район	15630000	Смолевичское СП	с.Смолевичи, Карла Маркса напротив дома 15	52.827037, 32.207754
4778	Клинцовский муниципальный район	15630000	Смолевичское СП	с.Смолевичи, Карла Маркса между домами 36 и 38	52.828276, 32.204917

№ п/п	Муниципальный район/городской округ	ОКТМО	Наименование административно-территориальной единицы	Адрес	Географические координты
4779	Клинцовский муниципальный район	15630000	Смолевичское СП	с.Смолевичи, Карла Маркса около дома 58	52.828534, 32.200623
4780	Клинцовский муниципальный район	15630000	Смолевичское СП	с.Смолевичи, Гагарина напротив дома 2	52.831299, 32.206232
4781	Клинцовский муниципальный район	15630000	Смолевичское СП	с.Смолевичи, Гагарина напротив дома 14	52.830758, 32.206483
4782	Клинцовский муниципальный район	15630000	Смолевичское СП	с.Смолевичи, Гагарина между домами 39 и 43	52.828436, 32.209810
4783	Клинцовский муниципальный район	15630000	Смолевичское СП	с.Смолевичи, Набережная напротив дома 35	52.823488, 32.218152
4784	Клинцовский муниципальный район	15630000	Смолевичское СП	с.Смолевичи, Молодежная напротив дома 1	52.823964, 32.210577
4785	Клинцовский муниципальный район	15630000	Смолевичское СП	с.Смолевичи, Молодежная напротив дома 17	52.827257, 32.211941
4786	Клинцовский муниципальный район	15630000	Смолевичское СП	с.Смолевичи, Молодежная напротив дома 31	52.829089, 32.211764
4787	Клинцовский муниципальный район	15630000	Смолевичское СП	с.Смолевичи, Молодежная напротив дома 42	52.832688, 32.209568
4788	Клинцовский муниципальный район	15630000	Смолевичское СП	с.Смолевичи, пер.Южный напротив дома 19	52.832165, 32.206799
4789	Клинцовский муниципальный район	15630000	Смолевичское СП	с.Смолевичи, Брянская напротив дома 7	52.826028, 32.220241
4790	Клинцовский муниципальный район	15630000	Смолевичское СП	с.Смолевичи, Брянская рядом с домом 40	52.827030, 32.227646
4791	Клинцовский муниципальный район	15630000	Смолевичское СП	с.Смолевичи, Брянская между домами 50 и 47	52.827960, 32.230041
4792	Клинцовский муниципальный район	15630000	Смолевичское СП	с.Смолевичи, Советская напротив дома 7а	52.824135, 32.228978
4793	Клинцовский муниципальный район	15630000	Смолевичское СП	с.Смолевичи, Советская рядом с домом 8	52.825586, 32.228380
4794	Клинцовский муниципальный район	15630000	Смолевичское СП	с.Смолевичи, Советская между домами 12 и 14	52.825471, 32.227280
4795	Клинцовский муниципальный район	15630000	Смолевичское СП	с.Смолевичи, пер.Красноармейский напротив дома 10	52.824107, 32.222811
4796	Клинцовский муниципальный район	15630000	Смолевичское СП	с.Смолевичи, пер.Октябрьский напротив дома 8	52.825702, 32.217791
4797	Клинцовский муниципальный район	15630000	Смолевичское СП	с.Смолевичи, пер.Октябрьский около колонки (напротив дома 19)	52.824779, 32.216573
4798	Клинцовский муниципальный район	15630000	Смолевичское СП	с.Смолевичи, Садовая напротив дома 2	52.828875, 32.215941
4799	Клинцовский муниципальный район	15630000	Смолевичское СП	с.Смолевичи, Садовая между домами 5 и 6	52.829824, 32.215433
4800	Клинцовский муниципальный район	15630000	Смолевичское СП	с.Смолевичи, Садовая напротив дома 9	52.831005, 32.214366
4801	Клинцовский муниципальный район	15630000	Смолевичское СП	с.Смолевичи, Садовая между домами 11 и 12	52.832116, 32.213928
4802	Клинцовский муниципальный район	15630000	Медведовское СП	с.Медведово, Молодежная около дома 59	52.579239, 32.472021
4803	Клинцовский муниципальный район	15630000	Медведовское СП	с.Медведово, Молодежная около дома 47	52.577820, 32.473696
4804	Клинцовский муниципальный район	15630000	Медведовское СП	с.Медведово, Молодежная около дома 33/2	52.578682, 32.476770
4805	Клинцовский муниципальный район	15630000	Медведовское СП	с.Медведово, Молодежная около дома 43/2	52.577915, 32.474089
4806	Клинцовский муниципальный район	15630000	Медведовское СП	с.Медведово, Молодежная около дома 13	52.578244, 32.478336
4807	Клинцовский муниципальный район	15630000	Медведовское СП	с.Медведово, Садовая около дома 7	52.575727, 32.485635
4808	Клинцовский муниципальный район	15630000	Медведовское СП	с.Медведово, Садовая около дома 10б	52.575003, 32.485388
4809	Клинцовский муниципальный район	15630000	Медведовское СП	с.Медведово, Рябуха около дома 11	52.577505, 32.487235
4810	Клинцовский муниципальный район	15630000	Медведовское СП	с.Медведово, Рябуха около дома 25	52.575523, 32.488520
4811	Клинцовский муниципальный район	15630000	Медведовское СП	с.Медведово, Рябуха около дома 37	52.572914, 32.491629

№ п/п	Муниципальный район/городской округ	ОКТМО	Наименование административно-территориальной единицы	Адрес	Географические координты
4812	Клинцовский муниципальный район	15630000	Медведовское СП	с.Медведово, Рябуха около дома 44	52.570624, 32.493002
4813	Клинцовский муниципальный район	15630000	Медведовское СП	с.Медведово, Зеленая около дома 11	52.577833, 32.493251
4814	Клинцовский муниципальный район	15630000	Медведовское СП	с.Медведово, Зеленая около дома 19	52.577829, 32.493247
4815	Клинцовский муниципальный район	15630000	Медведовское СП	с.Медведово, Зеленая около дома 24	52.577832, 32.493253
4816	Клинцовский муниципальный район	15630000	Медведовское СП	с.Медведово, Гористая около дома 2	52.583750, 32.481617
4817	Клинцовский муниципальный район	15630000	Медведовское СП	с.Медведово, Гористая около дома 28	52.582142, 32.485233
4818	Клинцовский муниципальный район	15630000	Медведовское СП	с.Медведово, Гористая около дома 41а	52.580765, 32.489045
4819	Клинцовский муниципальный район	15630000	Медведовское СП	с.Медведово, Гористая около дома 46	52.579852, 32.488595
4820	Клинцовский муниципальный район	15630000	Медведовское СП	с.Медведово, Центральная около дома 6	52.582136, 32.469695
4821	Клинцовский муниципальный район	15630000	Медведовское СП	с.Медведово, Центральная около дома 41	52.581402, 32.476663
4822	Клинцовский муниципальный район	15630000	Медведовское СП	с.Медведово, Центральная около дома 55	52.580482, 32.479203
4823	Клинцовский муниципальный район	15630000	Медведовское СП	с.Медведово, Центральная около дома 74	52.579412, 32.480826
4824	Клинцовский муниципальный район	15630000	Медведовское СП	с.Медведово, Долиновка около дома 8	52.589823, 32.456279
4825	Клинцовский муниципальный район	15630000	Медведовское СП	с.Медведово, Долиновка около дома 14	52.589444, 32.456960
4826	Клинцовский муниципальный район	15630000	Медведовское СП	с.Медведово, Долиновка около дома 21а	52.586840, 32.462191
4827	Клинцовский муниципальный район	15630000	Медведовское СП	с.Медведово, Долиновка около дома 33	52.586105, 32.464642
4828	Клинцовский муниципальный район	15630000	Медведовское СП	с.Медведово, Долиновка около дома 39	52.585926, 32.466336
4829	Клинцовский муниципальный район	15630000	Медведовское СП	с.Медведово, Средняя около дома 9	52.588523, 32.455786
4830	Клинцовский муниципальный район	15630000	Медведовское СП	с.Киваи, Буденого около дома 20/2	52.609420, 32.364223
4831	Клинцовский муниципальный район	15630000	Медведовское СП	с.Киваи, Буденого около дома 36	52.599675, 32.367931
4832	Клинцовский муниципальный район	15630000	Медведовское СП	с.Киваи, Буденого около дома 50	52.599477, 32.364506
4833	Клинцовский муниципальный район	15630000	Медведовское СП	с.Киваи, Буденого около дома 26	52.608202, 32.365596
4834	Клинцовский муниципальный район	15630000	Медведовское СП	с.Киваи, Буденого около дома 41а	52.608215, 32.362814
4835	Клинцовский муниципальный район	15630000	Медведовское СП	с.Киваи, Буденого около дома 59а	52.599444, 32.364751
4836	Клинцовский муниципальный район	15630000	Медведовское СП	с.Киваи, Ворошилова около дома 11	52.597731, 32.357113
4837	Клинцовский муниципальный район	15630000	Медведовское СП	с.Киваи, Ворошилова около дома 18	52.597489, 32.357810
4838	Клинцовский муниципальный район	15630000	Медведовское СП	с.Киваи, Ворошилова около дома 21	52.596921, 32.363354
4839	Клинцовский муниципальный район	15630000	Медведовское СП	с.Киваи, Ворошилова около дома 36	52.596810, 32.366540
4840	Клинцовский муниципальный район	15630000	Медведовское СП	с.Киваи, Ворошилова около дома 45	52.596358, 32.367190
4841	Клинцовский муниципальный район	15630000	Медведовское СП	с.Бутовск, 8 Марта около дома 50	52.582775, 32.425419
4842	Клинцовский муниципальный район	15630000	Медведовское СП	с.Бутовск, 8 Марта около дома 32	52.582971, 32.422351
4843	Клинцовский муниципальный район	15630000	Медведовское СП	с.Бутовск, 8 Марта около дома 24	52.582833, 32.420898
4844	Клинцовский муниципальный район	15630000	Медведовское СП	с.Бутовск, Советская около дома 17	52.576709, 32.414354
4845	Клинцовский муниципальный район	15630000	Медведовское СП	с.Бутовск, Советская около дома 15	52.576324, 32.414214

№ п/п	Муниципальный район/городской округ	ОКТМО	Наименование административно-территориальной единицы	Адрес	Географические координты
4846	Клинцовский муниципальный район	15630000	Медведовское СП	с.Бутовск, Советская около дома 30	52.574123, 32.413568
4847	Клинцовский муниципальный район	15630000	Медведовское СП	с.Бутовск, Советская около дома 38	52.576081, 32.414735
4848	Клинцовский муниципальный район	15630000	Медведовское СП	с.Бутовск, Советская около дома 48а	52.574945, 32.413864
4849	Клинцовский муниципальный район	15630000	Медведовское СП	с.Бутовск, Зеленая около дома 45	52.583754, 32.416000
4850	Клинцовский муниципальный район	15630000	Медведовское СП	с.Бутовск, Зеленая около дома 74	52.583758, 32.41609
4851	Клинцовский муниципальный район	15630000	Медведовское СП	с.Бутовск, Зеленая около дома 64	52.583701, 32.417206
4852	Клинцовский муниципальный район	15630000	Медведовское СП	с. Оболешево, Пролетарская 1,8,10	52.630566, 32.319559
4853	Клинцовский муниципальный район	15630000	Медведовское СП	с. Оболешево, Молодежная 3,7	52.630151, 32.318415
4854	Клинцовский муниципальный район	15630000	Медведовское СП	с.Кневичи, Центральная дома 49 напротив остановки	52.631161, 32.342340
4855	Клинцовский муниципальный район	15630000	Медведовское СП	с.Кневичи, Центральная около дома 51	52.631256, 32.343649
4856	Клинцовский муниципальный район	15630000	Медведовское СП	с.Кневичи, Центральная около дома 73	52.631262, 32.346540
4857	Клинцовский муниципальный район	15630000	Медведовское СП	с.Кневичи, Ворошилова около дома 20	52.636534, 32.346638
4858	Клинцовский муниципальный район	15630000	Медведовское СП	с.Кневичи, Ворошилова около дома 13	52.635193, 32.345683
4859	Клинцовский муниципальный район	15630000	Медведовское СП	с.Кневичи, Ворошилова около дома 3	52.633452, 32.344667
4860	Клинцовский муниципальный район	15630000	Медведовское СП	с.Кневичи, пер.Партизанский около дома 5	52.633721, 32.334911
4861	Клинцовский муниципальный район	15630000	Великотопальское СП	с.Великая Топаль, Первомайская около домов 5,22,52,92,110,136,129,124	52.536316, 32.348646
4862	Клинцовский муниципальный район	15630000	Великотопальское СП	с.Великая Топаль, Молодежная около дома 4	52.539013, 32.355973
4863	Клинцовский муниципальный район	15630000	Великотопальское СП	с.Великая Топаль, Октябрьская около домов 4,18,25,38,52,68,82	52.540263, 32.364553
4864	Клинцовский муниципальный район	15630000	Великотопальское СП	с.Великая Топаль, Октябрьская около дома 4	52.540445, 32.355018
4865	Клинцовский муниципальный район	15630000	Великотопальское СП	с.Великая Топаль, Октябрьская около дома 18	52.540723, 32.357994
4866	Клинцовский муниципальный район	15630000	Великотопальское СП	с.Великая Топаль, Пушкина около дома 34	52.535968, 32.375208
4867	Клинцовский муниципальный район	15630000	Великотопальское СП	с.Великая Топаль, Калининская 13	52.541335, 32.368114
4868	Клинцовский муниципальный район	15630000	Великотопальское СП	с.Великая Топаль, Новая около домов 6,39	52.541506, 32.367080
4869	Клинцовский муниципальный район	15630000	Великотопальское СП	с.Великая Топаль, Парковая около дома 20	52.544379, 32.362916
4870	Клинцовский муниципальный район	15630000	Великотопальское СП	с.Великая Топаль, Парковая около дома 28	52.544687, 32.360426
4871	Клинцовский муниципальный район	15630000	Великотопальское СП	п.Киров, Полевая около домов 5,16,19,44	52.566396, 32.361979
4872	Клинцовский муниципальный район	15630000	Великотопальское СП	п.Красный Клин, Красноклинская около домов 5,12,20,30,34	52.551153, 32.410350
4873	Клинцовский муниципальный район	15630000	Великотопальское СП	п.Красный мост, Зеленая 3,15,27	52.534982, 32.275956
4874	Клинцовский муниципальный район	15630000	Великотопальское СП	с.Малая Топаль, Центральная около дома 41	52.548480, 32.316157
4875	Клинцовский муниципальный район	15630000	Великотопальское СП	с.Малая Топаль, Центральная около дома 25	52.549879, 32.313031
4876	Клинцовский муниципальный район	15630000	Великотопальское СП	с.Малая Топаль, Молодежная около домов 19	52.547352, 32.312189
4877	Клинцовский муниципальный район	15630000	Великотопальское СП	с.Малая Топаль, Молодежная около домов 13	52.547966, 32.313787
4878	Клинцовский муниципальный район	15630000	Великотопальское СП	с.Малая Топаль, Молодежная около домов 5	52.547036, 32.315589

№ п/п	Муниципальный район/городской округ	ОКТМО	Наименование административно-территориальной единицы	Адрес	Географические координты
4879	Клинцовский муниципальный район	15630000	Великотопальское СП	с.Малая Топаль, Школьная около дома 5	52.548648, 32.312152
4880	Клинцовский муниципальный район	15630000	Великотопальское СП	с.Малая Топаль, Школьная около дома 16	52.548164, 32.307152
4881	Клинцовский муниципальный район	15630000	Великотопальское СП	п.Круглое, Калининская около домов 23,17	52.574911, 32.285173
4882	Клинцовский муниципальный район	15630000	Великотопальское СП	п.Дровосеки, Лесная около дома 7	52.542897, 32.296381
4883	Клинцовский муниципальный район	15630000	Смотровобудское СП	с.Смотрова Буда, Советская около д. 87	52.673292, 32.296189
4884	Клинцовский муниципальный район	15630000	Смотровобудское СП	с.Смотрова Буда, Новая около д.1,7,13	52.679269, 32.287614
4885	Клинцовский муниципальный район	15630000	Смотровобудское СП	с.Смотрова Буда, Юбилейная около д.21	52.674656, 32.286448
4886	Клинцовский муниципальный район	15630000	Смотровобудское СП	с.Смотрова Буда, Юбилейная около д.10	52.675430, 32.288668
4887	Клинцовский муниципальный район	15630000	Смотровобудское СП	с.Смотрова Буда, Юбилейная около д.4	52.676354, 32.290994
4888	Клинцовский муниципальный район	15630000	Смотровобудское СП	с.Смотрова Буда, Первомайская около д.40	52.673056, 32.288788
4889	Клинцовский муниципальный район	15630000	Смотровобудское СП	с.Смотрова Буда, Полевая около д.18,47	52.673678, 32.284893
4890	Клинцовский муниципальный район	15630000	Смотровобудское СП	с.Павличи, Центральная 1, 15,напротив дома 24, напротив дома 28, 17 (озеро)	52.711988, 32.506575
4891	Клинцовский муниципальный район	15630000	Смотровобудское СП	с.Павличи, Ленина дом 12, 20, 30, 38, 46	52.713793, 32.507659
4892	Клинцовский муниципальный район	15630000	Смотровобудское СП	с.Павличи, Северная дом 9, 13, 19	52.715352, 32.511687
4893	Клинцовский муниципальный район	15630000	Смотровобудское СП	с.Павличи, Восточная дом 46 (перекресток с Ленина)	52.711767, 32.520181
4894	Клинцовский муниципальный район	15630000	Смотровобудское СП	с.Павличи, Щорса дом 17 (озеро), 27	52.710299, 32.516118
4895	Клинцовский муниципальный район	15630000	Смотровобудское СП	с.Павличи, Луговая 13	52.712932, 32.513768
4896	Клинцовский муниципальный район	15630000	Смотровобудское СП	с.Павличи, Гагарина 14,51	52.713830, 32.507372
4897	Клинцовский муниципальный район	15630000	Смотровобудское СП	с.Павличи, Садовая 24	52.709838, 32.497223
4898	Клинцовский муниципальный район	15630000	Смотровобудское СП	с.Павличи, Кравченко 7	52.712070, 32.497552
4899	Клинцовский муниципальный район	15630000	Смотровобудское СП	с.Павличи, Лесная 20,1	52.710960, 32.504709
4900	Клинцовский муниципальный район	15630000	Смотровобудское СП	с.Мартьяновка, Центральная 2	52.705294, 32.361526
4901	Клинцовский муниципальный район	15630000	Смотровобудское СП	с.Мартьяновка, Центральная 44	52.711001, 32.354743
4902	Клинцовский муниципальный район	15630000	Смотровобудское СП	с.Мартьяновка, Центральная 74	52.711651, 32.352581
4903	Клинцовский муниципальный район	15630000	Смотровобудское СП	с.Мартьяновка, Центральная 57	52.713385, 32.350683
4904	Клинцовский муниципальный район	15630000	Смотровобудское СП	с.Мартьяновка, Комсомольская 10	52.716333, 32.352294
4905	Клинцовский муниципальный район	15630000	Смотровобудское СП	с.Мартьяновка, Комсомольская 25	52.717054, 32.354766
4906	Клинцовский муниципальный район	15630000	Смотровобудское СП	с.Мартьяновка, Комсомольская 39	52.717682, 32.358431
4907	Клинцовский муниципальный район	15630000	Смотровобудское СП	с.Мартьяновка, Комсомольская 59	52.718668, 32.362841
4908	Клинцовский муниципальный район	15630000	Смотровобудское СП	с.Мартьяновка, Комсомольская 12	52.716738, 32.350277
4909	Клинцовский муниципальный район	15630000	Смотровобудское СП	с.Мартьяновка, Комсомольская 42	52.718708, 32.358759
4910	Клинцовский муниципальный район	15630000	Смотровобудское СП	с.Мартьяновка, Совхозная 4	52.714826, 32.348328
4911	Клинцовский муниципальный район	15630000	Смотровобудское СП	с.Мартьяновка, Совхозная 20	52.713988, 32.344797

№ п/п	Муниципальный район/городской округ	ОКТМО	Наименование административно-территориальной единицы	Адрес	Географические координты
4912	Клинцовский муниципальный район	15630000	Смотровобудское СП	с.Мартьяновка, Совхозная 33-35	52.713278, 32.342534
4913	Клинцовский муниципальный район	15630000	Смотровобудское СП	с.Мартьяновка, Совхозная 47	52.712662, 32.339210
4914	Клинцовский муниципальный район	15630000	Смотровобудское СП	с.Мартьяновка, Совхозная 81	52.713587, 32.333063
4915	Клинцовский муниципальный район	15630000	Смотровобудское СП	с.Мартьяновка, Лутенск 5	52.702396, 32.366746
4916	Клинцовский муниципальный район	15630000	Смотровобудское СП	с.Мартьяновка, Лутенск 42	52.696709, 32.371481
4917	Клинцовский муниципальный район	15630000	Смотровобудское СП	с.Мартьяновка, Лутенск 16	52.697807, 32.370774
4918	Клинцовский муниципальный район	15630000	Смотровобудское СП	с.Мартьяновка, Корневка 72	52.710195, 32.327666
4919	Клинцовский муниципальный район	15630000	Смотровобудское СП	с.Мартьяновка, Корневка 77	52.708693, 32.330657
4920	Клинцовский муниципальный район	15630000	Смотровобудское СП	с.Мартьяновка, Корневка 40-42	52.710608, 32.337813
4921	Клинцовский муниципальный район	15630000	Смотровобудское СП	с.Мартьяновка, Новая дом 3, 6	52.714675, 32.342650
4922	Клинцовский муниципальный район	15630000	Смотровобудское СП	с.Мартьяновка, Новая дом 6	52.714401, 32.340372
4923	Клинцовский муниципальный район	15630000	Первомайское СП	с.Ольховка, Центральная 24, 37, 55, 79, 66, 81, 103	52.740877, 32.127712
4924	Клинцовский муниципальный район	15630000	Первомайское СП	с.Ольховка, пер.Зеленый 1	52.740540, 32.124212
4925	Клинцовский муниципальный район	15630000	Первомайское СП	с.Ольховка, Луговая 53, 79, 105, 68, 38, 28, 7	52.741465, 32.137075
4926	Клинцовский муниципальный район	15630000	Первомайское СП	с.Ольховка, Ольховая 12, 35	52.747045, 32.138450
4927	Клинцовский муниципальный район	15630000	Первомайское СП	с.Ольховка, Северная 30	52.734213, 32.118993
4928	Клинцовский муниципальный район	15630000	Первомайское СП	с.Ольховка, Западная 28	52.729014, 32.119052
4929	Клинцовский муниципальный район	15630000	Первомайское СП	п.Первое Мая, Молодежная 6	52.745586, 32.201492
4930	Клинцовский муниципальный район	15630000	Первомайское СП	п.Первое Мая, Молодежная 12	52.746094, 32.200254
4931	Клинцовский муниципальный район	15630000	Первомайское СП	п.Первое Мая, Молодежная 46	52.748563, 32.194781
4932	Клинцовский муниципальный район	15630000	Первомайское СП	п.Первое Мая, Новая 8	52.746812, 32.201268
4933	Клинцовский муниципальный район	15630000	Первомайское СП	п.Первое Мая, Новая 18	52.747290, 32.199762
4934	Клинцовский муниципальный район	15630000	Первомайское СП	п.Первое Мая, Новая 45	52.748779, 32.196042
4935	Клинцовский муниципальный район	15630000	Первомайское СП	п.Первое Мая, Вишневая 6	52.736986, 32.206373
4936	Клинцовский муниципальный район	15630000	Первомайское СП	п.Первое Мая, пер.Мичурина 1б	52.737999, 32.205806
4937	Клинцовский муниципальный район	15630000	Первомайское СП	п.Первое Мая, Зеленая 4	52.743580, 32.203928
4938	Клинцовский муниципальный район	15630000	Первомайское СП	п.Первое Мая, Зеленая 7а	52.743436, 32.201846
4939	Клинцовский муниципальный район	15630000	Коржоволубовское СП	с.Коржовка-Голубовка, Советская дом 9 (около колодца)	52.765292, 32.347517
4940	Клинцовский муниципальный район	15630000	Коржоволубовское СП	с.Коржовка-Голубовка, Комсомольская дом 1	52.761329, 32.350723
4941	Клинцовский муниципальный район	15630000	Коржоволубовское СП	с.Коржовка-Голубовка, Комсомольская дом 19	52.763855, 32.352782
4942	Клинцовский муниципальный район	15630000	Коржоволубовское СП	с.Коржовка-Голубовка, Ленина 11	52.770232, 32.339577
4943	Клинцовский муниципальный район	15630000	Коржоволубовское СП	с.Коржовка-Голубовка, Ленина 49	52.767800, 32.347342
4944	Клинцовский муниципальный район	15630000	Коржоволубовское СП	с.Коржовка-Голубовка, Коммунистическая дом 1 (около остановки)	52.766661, 32.350947

№ п/п	Муниципальный район/городской округ	ОКТМО	Наименование административно-территориальной единицы	Адрес	Географические координты
4945	Клинцовский муниципальный район	15630000	Коржовоголубовское СП	с.Коржовка-Голубовка, пер.Коммунистический 13	52.766466, 32.355029
4946	Клинцовский муниципальный район	15630000	Коржовоголубовское СП	с.Коржовка-Голубовка, Коммунистическая 51	52.769329, 32.354475
4947	Клинцовский муниципальный район	15630000	Коржовоголубовское СП	с.Коржовка-Голубовка, Коммунистическая 81 (напротив магазина)	52.770990, 32.360630
4948	Клинцовский муниципальный район	15630000	Коржовоголубовское СП	с.Коржовка-Голубовка, Коммунистическая обочина около дома 117	52.772177, 32.370362
4949	Клинцовский муниципальный район	15630000	Коржовоголубовское СП	с.Коржовка-Голубовка, 2 пер.Ворошилова 20	52.770847, 32.350481
4950	Клинцовский муниципальный район	15630000	Коржовоголубовское СП	с.Коржовка-Голубовка, 2 пер.Ворошилова 28	52.771424, 32.351933
4951	Клинцовский муниципальный район	15630000	Коржовоголубовское СП	с.Коржовка-Голубовка, Совхозная 4	52.771386, 32.340311
4952	Клинцовский муниципальный район	15630000	Коржовоголубовское СП	с.Коржовка-Голубовка, Совхозная 14	52.771811, 32.342521
4953	Клинцовский муниципальный район	15630000	Коржовоголубовское СП	с.Коржовка-Голубовка, Совхозная Поляна напротив дома 30	52.771128, 32.344532
4954	Клинцовский муниципальный район	15630000	Коржовоголубовское СП	с.Коржовка-Голубовка, Совхозная 18	52.772011, 32.343380
4955	Клинцовский муниципальный район	15630000	Коржовоголубовское СП	с.Коржовка-Голубовка, Красная перекресток Щорса и Красная	52.761591, 32.340969
4956	Клинцовский муниципальный район	15630000	Коржовоголубовское СП	с.Коржовка-Голубовка, Красная 56	52.763058, 32.342957
4957	Клинцовский муниципальный район	15630000	Коржовоголубовское СП	с.Коржовка-Голубовка, Красная на углу дом 15	52.767048, 32.344415
4958	Клинцовский муниципальный район	15630000	Коржовоголубовское СП	с.Коржовка-Голубовка, Ворошилова 24	52.769690, 32.351583
4959	Клинцовский муниципальный район	15630000	Коржовоголубовское СП	с.Коржовка-Голубовка, Ворошилова 39	52.770288, 32.352482
4960	Клинцовский муниципальный район	15630000	Коржовоголубовское СП	с.Коржовка-Голубовка, Ворошилова 46	52.773409, 32.354308
4961	Клинцовский муниципальный район	15630000	Коржовоголубовское СП	с.Коржовка-Голубовка, Ворошилова 67	52.775278, 32.353988
4962	Клинцовский муниципальный район	15630000	Коржовоголубовское СП	с.Коржовка-Голубовка, Богунская 9 около колодца	52.758966, 32.347917
4963	Клинцовский муниципальный район	15630000	Коржовоголубовское СП	с.Коржовка-Голубовка, Богунская 10	52.759883, 32.348612
4964	Клинцовский муниципальный район	15630000	Коржовоголубовское СП	с.Коржовка-Голубовка, Богунская 50	52.757215, 32.349733
4965	Клинцовский муниципальный район	15630000	Коржовоголубовское СП	с.Коржовка-Голубовка, Богунская 68	52.754932, 32.354385
4966	Клинцовский муниципальный район	15630000	Коржовоголубовское СП	с.Коржовка-Голубовка, Богунская 8	52.760053, 32.349532
4967	Клинцовский муниципальный район	15630000	Коржовоголубовское СП	с.Коржовка-Голубовка, Пушкина 4	52.759119, 32.351382
4968	Клинцовский муниципальный район	15630000	Коржовоголубовское СП	с.Коржовка-Голубовка, Пушкина 12	52.757693, 32.351764
4969	Клинцовский муниципальный район	15630000	Коржовоголубовское СП	с.Коржовка-Голубовка, Пушкина 47	52.755762, 32.355311
4970	Клинцовский муниципальный район	15630000	Коржовоголубовское СП	с.Коржовка-Голубовка, Пушкина 67	52.753956, 32.359177
4971	Клинцовский муниципальный район	15630000	Коржовоголубовское СП	с.Коржовка-Голубовка, Пушкина 81	52.753333, 32.361706
4972	Клинцовский муниципальный район	15630000	Коржовоголубовское СП	д.Вьюнка, Центральная,1	52.795807, 32.277390
4973	Клинцовский муниципальный район	15630000	Коржовоголубовское СП	д.Вьюнка, Центральная,16	52.796069, 32.277673
4974	Клинцовский муниципальный район	15630000	Коржовоголубовское СП	д.Вьюнка, Центральная,27	52.798574, 32.280542
4975	Клинцовский муниципальный район	15630000	Коржовоголубовское СП	д.Вьюнка, Центральная,43	52.799580, 32.284139
4976	Клинцовский муниципальный район	15630000	Коржовоголубовское СП	д.Вьюнка, Центральная,53	52.799866, 32.286224

№ п/п	Муниципальный район/городской округ	ОКТМО	Наименование административно-территориальной единицы	Адрес	Географические координты
4977	Клинцовский муниципальный район	15630000	Коржовоголубовское СП	д.Вьюнка, Речная 11	52.803099, 32.278629
4978	Клинцовский муниципальный район	15630000	Коржовоголубовское СП	п.Вьюнки, Зеленая 18	52.785582, 32.256639
4979	Клинцовский муниципальный район	15630000	Коржовоголубовское СП	п.Вьюнки, Зеленая 2	52.785923, 32.259869
4980	Клинцовский муниципальный район	15630000	Коржовоголубовское СП	п.Вьюнки, Приозерная 4, 6	52.781940, 32.264746
4981	Клинцовский муниципальный район	15630000	Коржовоголубовское СП	п.Вьюнки, Партизанская 19	52.788943, 32.258438
4982	Клинцовский муниципальный район	15630000	Коржовоголубовское СП	п.Вьюнки, Партизанская 26	52.791228, 32.257124
4983	Клинцовский муниципальный район	15630000	Коржовоголубовское СП	п.Вьюнки, 1-ый Центральный пер 1	52.799884, 32.279078
4984	Клинцовский муниципальный район	15630000	Коржовоголубовское СП	п.Вьюнки, 1-ый Центральный пер 18	52.800623, 32.276315
4985	Клинцовский муниципальный район	15630000	Коржовоголубовское СП	п.Лукьяновка	52.803325, 32.294555
4986	Клинцовский муниципальный район	15630000	Коржовоголубовское СП	п.Лукьяновка	52.803752, 32.293160
4987	Клинцовский муниципальный район	15630000	Коржовоголубовское СП	п.Лукьяновка	52.804240, 32.295236
4988	Клинцовский муниципальный район	15630000	Коржовоголубовское СП	п.Лукьяновка	52.805281, 32.296789
4989	Клинцовский муниципальный район	15630000	Гулевское СП	п.Гулевка, Центральная 5	52.614753, 32.216205
4990	Клинцовский муниципальный район	15630000	Гулевское СП	п.Гулевка, Центральная 14	52.613570, 32.218736
4991	Клинцовский муниципальный район	15630000	Гулевское СП	п.Гулевка, Центральная 21	52.613011, 32.219454
4992	Клинцовский муниципальный район	15630000	Гулевское СП	п.Гулевка, Центральная 20	52.612196, 32.221114
4993	Клинцовский муниципальный район	15630000	Гулевское СП	п.Гулевка, Центральная 31	52.611561, 32.222498
4994	Клинцовский муниципальный район	15630000	Гулевское СП	п.Гулевка, Центральная 38	52.610817, 32.223991
4995	Клинцовский муниципальный район	15630000	Гулевское СП	п.Гулевка, Центральная 53	52.609816, 32.225896
4996	Клинцовский муниципальный район	15630000	Гулевское СП	п.Гулевка, Центральная 68	52.608702, 32.228366
4997	Клинцовский муниципальный район	15630000	Гулевское СП	п.Гулевка, ул Октябрьская 13,8	52.610215, 32.230159
4998	Клинцовский муниципальный район	15630000	Гулевское СП	п.Гулевка, Кирова 16	52.615559, 32.223591
4999	Клинцовский муниципальный район	15630000	Гулевское СП	п.Гулевка, Кирова 26	52.614695, 32.222084
5000	Клинцовский муниципальный район	15630000	Гулевское СП	п.Гулевка, Кирова 40	52.613208, 32.220324
5001	Клинцовский муниципальный район	15630000	Гулевское СП	п.Гулевка, Школьная 5	52.612748, 32.225650
5002	Клинцовский муниципальный район	15630000	Гулевское СП	п.Гулевка, Школьная 15	52.611721, 32.227668
5003	Клинцовский муниципальный район	15630000	Гулевское СП	п.Туросна, Молодежная 8	52.666706, 32.210998
5004	Клинцовский муниципальный район	15630000	Гулевское СП	п.Туросна, Молодежная 12	52.666310, 32.212113
5005	Клинцовский муниципальный район	15630000	Лопатенское СП	п.Лопатни, Луговая 2,8,16	52.825841, 32.146158
5006	Клинцовский муниципальный район	15630000	Лопатенское СП	п.Лопатни, Зеленая 7,19,26,31,45,61	52.831853, 32.134677
5007	Клинцовский муниципальный район	15630000	Лопатенское СП	п.Лопатни, Песчаная 1,9	52.820857, 32.125548
5008	Клинцовский муниципальный район	15630000	Медведовское СП	с. Душкино, Центральная 42	52.627453, 32.427313

№ п/п	Муниципальный район/городской округ	ОКТМО	Наименование административно-территориальной единицы	Адрес	Географические координты
5009	Клинцовский муниципальный район	15630000	Первомайское СП	п. Ивановщина, ул. Займищенская д.31	52.701944, 32.226764
5010	Клинцовский муниципальный район	15630000	Первомайское СП	д. Рудня-Голубовка, ул. Озерная д.8	52.697960, 32.153977
5011	Клинцовский муниципальный район	15630000	Первомайское СП	д. Тулуковщина, ул. Коммунаров д.1	52.765819, 32.102877
5012	Клинцовский муниципальный район	15630000	Коржовоголубовское СП	п. Мизиричи , ул. Ул. Центральная д.11	52.811419, 32.310299
5013	Клинцовский муниципальный район	15630000	Коржовоголубовское СП	с. Сосновка, ул. Центральная д.25	52.828574, 32.357507
5014	Клинцовский муниципальный район	15630000	Лопатенское СП	с. Гута-Корецкая, ул. Свердлова д.29	52.845523, 32.030986
5015	Клинцовский муниципальный район	15630000	Смотровобудское СП	Пос.Овсеенков, ул.Овсеенская	52.711258, 32.403310
5016	Клинцовский муниципальный район	15630000	Смотровобудское СП	деревня Якубовка, ул.Якубовская	52.692950, 32.347462
5017	Клинцовский муниципальный район	15630000	Смотровобудское СП	посёлок Калинин, ул.Калининская, д.23	52.698386, 32.259355
5018	Клинцовский муниципальный район	15630000	Смотровобудское СП	посёлок Калинин, ул.Калининская, д.43	52.698386, 32.259355
5019	Клинцовский муниципальный район	15630000	Смотровобудское СП	посёлок Калинин, ул.Калининская, д.49	52.698386, 32.259355
5020	Клинцовский муниципальный район	15630000	Смолевичское СП	с. Песчанка, ул. Зеленая д.23	52.896443, 32.201857
5021	Комаричский муниципальный район	15632000	Лопандинское сельское поселение	п. Лопандино, ул. Кооперативная	52.471150, 34.812852
5022	Комаричский муниципальный район	15632000	Лопандинское сельское поселение	п. Лопандино, ул. Школьная	52.467480, 34.810301
5023	Комаричский муниципальный район	15632000	Лопандинское сельское поселение	п. Лопандино, ул. Александра Губина	52.469126, 34.807822
5024	Комаричский муниципальный район	15632000	Лопандинское сельское поселение	п. Лопандино, ул. Горького	52.466679, 34.811361
5025	Комаричский муниципальный район	15632000	Лопандинское сельское поселение	п. Лопандино, ул. Кирпичная	52.466750, 34.810157
5026	Комаричский муниципальный район	15632000	Лопандинское сельское поселение	п. Лопандино, ул. Пролетарская	52.453416, 34.822330
5027	Комаричский муниципальный район	15632000	Лопандинское сельское поселение	п. Лопандино, ул. Заречная	52.451051, 34.818449
5028	Комаричский муниципальный район	15632000	Лопандинское сельское поселение	п. Лопандино, ул. Калинина	52.470267, 34.814883
5029	Комаричский муниципальный район	15632000	Лопандинское сельское поселение	п. Лопандино, ул. Кирова	52.468133, 34.817982
5030	Комаричский муниципальный район	15632000	Лопандинское сельское поселение	п. Лопандино, ул. Молодежная	52.454591, 34.822770
5031	Комаричский муниципальный район	15632000	Лопандинское сельское поселение	п. Лопандино, ул. Ленина	52.469427, 34.816985
5032	Комаричский муниципальный район	15632000	Лопандинское сельское поселение	п. Лопандино, ул. Лопандинская	52.455556, 34.820758
5033	Комаричский муниципальный район	15632000	Лопандинское сельское поселение	п. Лопандино, ул. Луговая	52.451956, 34.813230
5034	Комаричский муниципальный район	15632000	Лопандинское сельское поселение	п. Лопандино, ул. Акционерная	52.452302, 34.821665
5035	Комаричский муниципальный район	15632000	Лопандинское сельское поселение	п. Лопандино, ул. Октябрьская	52.470004, 34.812879
5036	Комаричский муниципальный район	15632000	Лопандинское сельское поселение	п. Лопандино, ул. Парковая	52.457175, 34.823749
5037	Комаричский муниципальный район	15632000	Лопандинское сельское поселение	п. Лопандино, ул. Первомайская	52.451018, 34.816428
5038	Комаричский муниципальный район	15632000	Лопандинское сельское поселение	п. Лопандино, ул. Полевая	52.469422, 34.810867
5039	Комаричский муниципальный район	15632000	Лопандинское сельское поселение	п. Лопандино, ул. Садовая	52.451380, 34.814739
5040	Комаричский муниципальный район	15632000	Лопандинское сельское поселение	пер. Кооперативный	52.502397, 34.820973
5041	Комаричский муниципальный район	15632000	Лопандинское сельское поселение	п. Лопандино, ул. 1-ая Заводская	52.471370, 34.808505
5042	Комаричский муниципальный район	15632000	Лопандинское сельское поселение	п. Лопандино, ул. 2-ая Заводская	52.471956, 34.810220

№ п/п	Муниципальный район/городской округ	ОКТМО	Наименование административно-территориальной единицы	Адрес	Географические координты
5043	Комаричский муниципальный район	15632000	Лопандинское сельское поселение	п. Лопандино, ул. Трактаева	52.457817, 34.817308
5044	Комаричский муниципальный район	15632000	Лопандинское сельское поселение	п. Лопандино, ул. Советская	52.465071, 34.808388
5045	Комаричский муниципальный район	15632000	Лопандинское сельское поселение	д. Кокино, ул. Молодежная	52.497293, 34.776965
5046	Комаричский муниципальный район	15632000	Лопандинское сельское поселение	д. Кокино, ул. Центральная	52.496509, 34.779570
5047	Комаричский муниципальный район	15632000	Лопандинское сельское поселение	д. Кокино, ул. Заречная	52.495435, 34.783235
5048	Комаричский муниципальный район	15632000	Лопандинское сельское поселение	с. Радогощь, ул. Набережная	52.504623, 34.824575
5049	Комаричский муниципальный район	15632000	Лопандинское сельское поселение	с. Радогощь, ул. Школьная	52.497809, 34.829283
5050	Комаричский муниципальный район	15632000	Лопандинское сельское поселение	д. Чернево, ул. Речная	52.500786, 34.901965
5051	Комаричский муниципальный район	15632000	Лопандинское сельское поселение	д. Чернево, ул. Луговая	52.499832, 34.886119
5052	Комаричский муниципальный район	15632000	Литижское сельское поселение	п. Владимировка, ул. Садовая	52.365827, 34.870749
5053	Комаричский муниципальный район	15632000	Литижское сельское поселение	п. Владимировка, ул. Школьная	52.360476, 34.877244
5054	Комаричский муниципальный район	15632000	Литижское сельское поселение	п. Владимировка, ул. Центральная	52.363968, 34.872375
5055	Комаричский муниципальный район	15632000	Литижское сельское поселение	п. Владимировка, ул. Им. Малкова	52.361493, 34.877872
5056	Комаричский муниципальный район	15632000	Литижское сельское поселение	с. Хлебтово, ул. Новая	52.321179, 34.878384
5057	Комаричский муниципальный район	15632000	Литижское сельское поселение	д. Дерюгина, ул. Школьная	52.367900, 34.824548
5058	Комаричский муниципальный район	15632000	Литижское сельское поселение	д. Дерюгина, ул. Молодежная	52.368769, 34.824333
5059	Комаричский муниципальный район	15632000	Литижское сельское поселение	д. Дерюгина, ул. Центральная	52.368334, 34.821943
5060	Комаричский муниципальный район	15632000	Литижское сельское поселение	д. Дерюгина, ул. Полевая	52.372848, 34.821072
5061	Комаричский муниципальный район	15632000	Усожское сельское поселение	с. Усожа, ул. Школьная	52.296836, 34.730935
5062	Комаричский муниципальный район	15632000	Усожское сельское поселение	с. Усожа, ул. Центральная	52.286558, 34.721036
5063	Комаричский муниципальный район	15632000	Усожское сельское поселение	с. Усожа, ул. Садовая	52.293377, 34.733316
5064	Комаричский муниципальный район	15632000	Усожское сельское поселение	с. Усожа, ул. Советская	52.290700, 34.736289
5065	Комаричский муниципальный район	15632000	Усожское сельское поселение	с. Усожа, ул. Колхозная	52.291703, 34.722653
5066	Комаричский муниципальный район	15632000	Быховское сельское поселение	д. Заречная, ул. Озерная	52.420887, 34.722051
5067	Комаричский муниципальный район	15632000	Быховское сельское поселение	д. Заречная, ул. Садовая	52.425945, 34.735516
5068	Комаричский муниципальный район	15632000	Быховское сельское поселение	д. Заречная, ул. Речная	52.422645, 34.730648
5069	Комаричский муниципальный район	15632000	Быховское сельское поселение	с. Шарово, ул. Центральная	52.404226, 34.576506
5070	Комаричский муниципальный район	15632000	Быховское сельское поселение	с. Шарово, ул. Молодежная	52.408742, 34.578123
5071	Комаричский муниципальный район	15632000	Быховское сельское поселение	с. Шарово, ул. Транспортная	52.409786, 34.573631
5072	Комаричский муниципальный район	15632000	Быховское сельское поселение	с. Шарово, ул. Почтовая	52.410022, 34.580216
5073	Комаричский муниципальный район	15632000	Быховское сельское поселение	с. Шарово, ул. Перевозчиковой	52.410462, 34.564585
5074	Комаричский муниципальный район	15632000	Быховское сельское поселение	с. Шарово, пер. Речной	52.410857, 34.571646
5075	Комаричский муниципальный район	15632000	Быховское сельское поселение	с. Быхово, ул. Центральная	52.424418, 34.677809
5076	Комаричский муниципальный район	15632000	Быховское сельское поселение	с. Быхово, ул. Молодежная	52.427065, 34.674898

№ п/п	Муниципальный район/городской округ	ОКТМО	Наименование административно-территориальной единицы	Адрес	Географические координты
5077	Комаричский муниципальный район	15632000	Быховское сельское поселение	с. Быхово, ул. Речная	52.425848, 34.671835
5078	Комаричский муниципальный район	15632000	Быховское сельское поселение	д. Апажа, ул. Центральная	52.371067, 34.647329
5079	Комаричский муниципальный район	15632000	Быховское сельское поселение	д. Апажа, ул. Озерная	52.376911, 34.644823
5080	Комаричский муниципальный район	15632000	Быховское сельское поселение	д. Апажа, ул. Интернатская	52.376488, 34.643331
5081	Комаричский муниципальный район	15632000	Быховское сельское поселение	д. Апажа, ул. Деревенская	52.371218, 34.650259
5082	Комаричский муниципальный район	15632000	Аркинское сельское поселение	с. Аркино, ул. Школьная	52.498571, 34.664388
5083	Комаричский муниципальный район	15632000	Аркинское сельское поселение	с. Аркино, ул. Артемченкова	52.495457, 34.662681
5084	Комаричский муниципальный район	15632000	Аркинское сельское поселение	с. Аркино, ул. Центральная	52.492759, 34.660768
5085	Комаричский муниципальный район	15632000	Аркинское сельское поселение	с. Аркино, ул. Набережная	52.499190, 34.655512
5086	Комаричский муниципальный район	15632000	Аркинское сельское поселение	с. Аркино, ул. Советская	52.495956, 34.651326
5087	Комаричский муниципальный район	15632000	Аркинское сельское поселение	с. Аркино, ул. Боровых	52.492172, 34.656321
5088	Комаричский муниципальный район	15632000	Аркинское сельское поселение	д. Добровольская, ул. Садовая	52.484852, 34.588309
5089	Комаричский муниципальный район	15632000	Игрицкое сельское поселение	д. Лагеревка, ул. Лесная	52.444365, 34.489719
5090	Комаричский муниципальный район	15632000	Игрицкое сельское поселение	д. Лагеревка, ул. Полевая	52.442532, 34.490375
5091	Комаричский муниципальный район	15632000	Игрицкое сельское поселение	с. Асовица, ул. Школьная	52.328946, 34.523999
5092	Комаричский муниципальный район	15632000	Игрицкое сельское поселение	с. Асовица, ул. Молодежная	52.328835, 34.527152
5093	Комаричский муниципальный район	15632000	Игрицкое сельское поселение	с. Бобрик ул. Школьная д.14	52.451582, 34.515410
5094	Комаричский муниципальный район	15632000	Игрицкое сельское поселение	с. Бобрик ул.Молодежная д.5	52.449333, 34.520131
5095	Комаричский муниципальный район	15632000	Игрицкое сельское поселение	с. Бобрик ул.Молодежная д.14	52.451244, 34.523510
5096	Комаричский муниципальный район	15632000	Игрицкое сельское поселение	с. Бобрик ул.Молодежная д.25А	52.450467, 34.524865
5097	Комаричский муниципальный район	15632000	Игрицкое сельское поселение	с.Ольгино ул.Ольгинская д.4	52.381127, 34.482490
5098	Комаричский муниципальный район	15632000	Игрицкое сельское поселение	с.Ольгино ул.Ольгинская д.16	52.376216, 34.493104
5099	Комаричский муниципальный район	15632000	Игрицкое сельское поселение	с.Ольгино ул.Ольгинская д.19	52.375472, 34.499399
5100	Комаричский муниципальный район	15632000	Игрицкое сельское поселение	с.Ольгино ул.Ольгинская д.32	52.375879, 34.494165
5101	Комаричский муниципальный район	15632000	Игрицкое сельское поселение	с. Игрицкое, ул.Луганская д.1	52.390240, 34.445701
5102	Комаричский муниципальный район	15632000	Игрицкое сельское поселение	с. Игрицкое, ул.Луганская д.20	52.387585, 34.449632
5103	Комаричский муниципальный район	15632000	Игрицкое сельское поселение	с. Игрицкое, ул.Луганская д.35	52.385014, 34.452281
5104	Комаричский муниципальный район	15632000	Игрицкое сельское поселение	с. Игрицкое, ул.Луганская д.47	52.383911, 34.451586
5105	Комаричский муниципальный район	15632000	Игрицкое сельское поселение	с. Игрицкое, ул.Школьная	52.382240, 34.443505
5106	Комаричский муниципальный район	15632000	Игрицкое сельское поселение	с. Игрицкое, ул.Рожнова д.21	52.387019, 34.428696
5107	Комаричский муниципальный район	15632000	Игрицкое сельское поселение	с. Игрицкое, ул.Рожнова д.48	52.388659, 34.433533
5108	Комаричский муниципальный район	15632000	Игрицкое сельское поселение	с. Игрицкое, ул.Рожнова д.60	52.389170, 34.438673
5109	Комаричский муниципальный район	15632000	Игрицкое сельское поселение	с. Игрицкое, ул.Рожнова д.72	52.389862, 34.442204
5110	Комаричский муниципальный район	15632000	Игрицкое сельское поселение	с. Игрицкое, ул.Рожнова д.9	52.386319, 34.423493

№ п/п	Муниципальный район/городской округ	ОКТМО	Наименование административно-территориальной единицы	Адрес	Географические координты
5111	Комаричский муниципальный район	15632000	Игрицкое сельское поселение	с. Игрицкое, ул.Заречная д.9	52.395235, 34.446552
5112	Комаричский муниципальный район	15632000	Игрицкое сельское поселение	с. Игрицкое, ул.Заречная д.17	52.396566, 34.451511
5113	Комаричский муниципальный район	15632000	Игрицкое сельское поселение	с. Игрицкое, ул.Заречная д.39	52.393119, 34.438975
5114	Комаричский муниципальный район	15632000	Игрицкое сельское поселение	с. Игрицкое, ул.Заречная д.49	52.392465, 34.435632
5115	Комаричский муниципальный район	15632000	Игрицкое сельское поселение	с. Игрицкое, ул.Заречная д.59	52.391242, 34.429085
5116	Комаричский муниципальный район	15632000	Игрицкое сельское поселение	с. Война, ул.Сидоренко д.3	52.360638, 34.433056
5117	Комаричский муниципальный район	15632000	Игрицкое сельское поселение	с. Война, ул.Сидоренко д.10	52.359111, 34.432090
5118	Комаричский муниципальный район	15632000	Игрицкое сельское поселение	с. Война, ул.Сидоренко д.21	52.351384, 34.430099
5119	Комаричский муниципальный район	15632000	Игрицкое сельское поселение	с. Война, ул.Сидоренко д.41	52.349179, 34.425884
5120	Комаричский муниципальный район	15632000	Игрицкое сельское поселение	с. Война, ул.Сидоренко д.53	52.347787, 34.423465
5121	Комаричский муниципальный район	15632000	Игрицкое сельское поселение	с. Война, ул.Сидоренко д.58	52.346764, 34.421983
5122	Комаричский муниципальный район	15632000	Игрицкое сельское поселение	с. Война, ул.Сидоренко д.72	52.343450, 34.425125
5123	Комаричский муниципальный район	15632000	Игрицкое сельское поселение	с. Война, ул.Сидоренко д.76	52.343010, 34.426006
5124	Красногорский муниципальный район	15634000	Красногорское ГП	Пгт Красная Гора, ул. Нагорная, 19	53.005432, 31.605686
5125	Красногорский муниципальный район	15634000	Красногорское ГП	д.Батуровка ул.Молодежная, 7	53.059483, 31.714752
5126	Красногорский муниципальный район	15634000	Красногорское ГП	д.Батуровка ул.Молодежная, 11	53.059483, 31.714752
5127	Красногорский муниципальный район	15634000	Красногорское ГП	д.Батуровка ул.Горная, 19	53.062438, 31.711525
5128	Красногорский муниципальный район	15634000	Красногорское ГП	д.Батуровка ул.Советская, 6	53.061184, 31.716267
5129	Красногорский муниципальный район	15634000	Красногорское ГП	д. Дубенец ул.Центральная,11	53.007536, 31.718399
5130	Красногорский муниципальный район	15634000	Красногорское ГП	д. Дубенец ул.Центральная,52	53.007701, 31.717922
5131	Красногорский муниципальный район	15634000	Красногорское ГП	д. Дубенец ул.Центральная,74	53.010625, 31.715679
5132	Красногорский муниципальный район	15634000	Красногорское ГП	д. Дубенец ул.Совхозная 2	53.011531, 31.714977
5133	Красногорский муниципальный район	15634000	Красногорское ГП	д. Дубенец ул.Садовая, 3	53.008166, 31.718582
5134	Красногорский муниципальный район	15634000	Красногорское ГП	д. Селец ул.Советская,13	52.955167, 31.689195
5135	Красногорский муниципальный район	15634000	Красногорское ГП	д. Селец ул.Советская,76	52.952634, 31.688382
5136	Красногорский муниципальный район	15634000	Красногорское ГП	д. Селец ул.Совхозная, 5	52.956496, 31.695519
5137	Красногорский муниципальный район	15634000	Красногорское ГП	д. Селец ул.Совхозная,12	52.957147, 31.690102
5138	Красногорский муниципальный район	15634000	Красногорское ГП	д. Селец ул. Ю. Аксененко возле Дома быта	52.954919, 31.685812
5139	Красногорский муниципальный район	15634000	Лотаковское СП	с. Лотаки ул.Центральная, д. 51	53.132078, 31.571422
5140	Красногорский муниципальный район	15634000	Лотаковское СП	с. Лотаки пер. Пролетарский, д.13	53.127996, 31.578187
5141	Красногорский муниципальный район	15634000	Лотаковское СП	с. Лотаки пер.Набережный, д.15	53.129526, 31.582143
5142	Красногорский муниципальный район	15634000	Лотаковское СП	с. Лотаки пер.Набережный, д.28	53.132399, 31.583343
5143	Красногорский муниципальный район	15634000	Лотаковское СП	с. Лотаки пер.Мирный, д.26	53.137072, 31.566353
5144	Красногорский муниципальный район	15634000	Лотаковское СП	с. Лотаки ул.Набережная, д.16	53.125694, 31.572989

№ п/п	Муниципальный район/городской округ	ОКТМО	Наименование административно-территориальной единицы	Адрес	Географические координты
5145	Красногорский муниципальный район	15634000	Лотаковское СП	с. Лотаки ул.Набережная, д.38	53.134699, 31.572273
5146	Красногорский муниципальный район	15634000	Лотаковское СП	с. Лотаки ул.Набережная, д.65	53.134699, 31.572273
5147	Красногорский муниципальный район	15634000	Лотаковское СП	с. Лотаки ул.Набережная, д.93	53.134699, 31.572273
5148	Красногорский муниципальный район	15634000	Лотаковское СП	с. Лотаки ул.Набережная, д.103	53.134699, 31.572273
5149	Красногорский муниципальный район	15634000	Лотаковское СП	д. Кибиршина, ул.Школьная, д.17	53.182072, 31.593313
5150	Красногорский муниципальный район	15634000	Лотаковское СП	д. Кибиршина, ул.Центральная, д. 30	53.191360, 31.595676
5151	Красногорский муниципальный район	15634000	Лотаковское СП	д. Кибирщина, ул.Садовая, д.9	53.189258, 31.597926
5152	Красногорский муниципальный район	15634000	Лотаковское СП	д. Ларневск, ул. Заречная, д.7	53.150465, 31.513654
5153	Красногорский муниципальный район	15634000	Лотаковское СП	д. Ларневск, ул. Заречная, д.16	53.150875, 31.510307
5154	Красногорский муниципальный район	15634000	Лотаковское СП	д. Ларневск, пер.Садовый, д.6	53.146749, 31.522249
5155	Красногорский муниципальный район	15634000	Лотаковское СП	д. Ларневск, ул. Юбилейная, д.10	53.152340, 31.513993
5156	Красногорский муниципальный район	15634000	Лотаковское СП	д. Ларневск, ул. Юбилейная, д.16	53.154319, 31.514865
5157	Красногорский муниципальный район	15634000	Лотаковское СП	д. Ларневск, ул. Молодежная, д.10	53.153032, 31.512052
5158	Красногорский муниципальный район	15634000	Лотаковское СП	д. Ларневск, ул. Лесная, д.29	53.145479, 31.508956
5159	Красногорский муниципальный район	15634000	Любовшанское СП	д. Любовшо, ул.Садовая, 1	52.988870,31.541835
5160	Красногорский муниципальный район	15634000	Любовшанское СП	д. Любовшо, ул.Садовая, 20	52.988870,31.541835
5161	Красногорский муниципальный район	15634000	Любовшанское СП	д. Любовшо, ул.Молодежная, 1	52.988870,31.541835
5162	Красногорский муниципальный район	15634000	Любовшанское СП	д. Любовшо, ул.Молодежная, 37	52.988870,31.541835
5163	Красногорский муниципальный район	15634000	Любовшанское СП	д. Любовшо, ул.Профсоюзная, 23	52.988870,31.541835
5164	Красногорский муниципальный район	15634000	Любовшанское СП	д. Любовшо, ул.Северная, 1	52.988870,31.541835
5165	Красногорский муниципальный район	15634000	Любовшанское СП	д. Любовшо, ул.Северная, 29	52.988870,31.541835
5166	Красногорский муниципальный район	15634000	Любовшанское СП	д. Любовшо, ул.Школьная, 12	52.988870,31.541835
5167	Красногорский муниципальный район	15634000	Любовшанское СП	д. Любовшо, ул.Школьная, 46	52.988870,31.541835
5168	Красногорский муниципальный район	15634000	Любовшанское СП	д. Любовшо, ул.Советская, 4	52.988870,31.541835
5169	Красногорский муниципальный район	15634000	Любовшанское СП	д. Любовшо, ул.Советская, 17	52.988870,31.541835
5170	Красногорский муниципальный район	15634000	Любовшанское СП	д. Любовшо, ул.Советская, 38	52.988870,31.541835
5171	Красногорский муниципальный район	15634000	Любовшанское СП	д. Любовшо, ул.Первомайская, 4	52.988870,31.541835
5172	Красногорский муниципальный район	15634000	Любовшанское СП	д. Любовшо, ул.Первомайская, 29	52.988870,31.541835
5173	Красногорский муниципальный район	15634000	Любовшанское СП	д. Любовшо, ул.Октябрьская, 7	52.988870,31.541835
5174	Красногорский муниципальный район	15634000	Любовшанское СП	д. Любовшо, ул.Набережная, 13	52.988870,31.541835
5175	Красногорский муниципальный район	15634000	Любовшанское СП	д. Любовшо, ул.Набережная, 37	52.988870,31.541835
5176	Красногорский муниципальный район	15634000	Любовшанское СП	д. Любовшо, ул.Набережная, 105	52.988870,31.541835
5177	Красногорский муниципальный район	15634000	Любовшанское СП	д. Любовшо, ул.Набережная, 20	52.988870,31.541835
5178	Красногорский муниципальный район	15634000	Любовшанское СП	д. Любовшо, ул.Набережная, 93	52.988870,31.541835

№ п/п	Муниципальный район/городской округ	ОКТМО	Наименование административно-территориальной единицы	Адрес	Географические координты
5179	Красногорский муниципальный район	15634000	Любовшанское СП	д. Любовшо, ул.Набережная, 24	52.988870,31.541835
5180	Красногорский муниципальный район	15634000	Любовшанское СП	д. Любовшо, ул.Школьная, 13	52.988870,31.541835
5181	Красногорский муниципальный район	15634000	Любовшанское СП	д. Любовшо, ул.Совхозная, 12	52.988870,31.541835
5182	Красногорский муниципальный район	15634000	Любовшанское СП	д. Любовшо, ул.Совхозная, 25	52.988870,31.541835
5183	Красногорский муниципальный район	15634000	Любовшанское СП	д. Любовшо, ул.Совхозная, 35	52.988870,31.541835
5184	Красногорский муниципальный район	15634000	Любовшанское СП	д. Любовшо, ул.Совхозная, 53	52.988870,31.541835
5185	Красногорский муниципальный район	15634000	Любовшанское СП	д. Любовшо, ул.Совхозная, 59	52.988870,31.541835
5186	Красногорский муниципальный район	15634000	Любовшанское СП	д. Любовшо, ул.Совхозная, 63	52.988870,31.541835
5187	Красногорский муниципальный район	15634000	Любовшанское СП	д. Любовшо, ул.Совхозная, 75	52.988870,31.541835
5188	Красногорский муниципальный район	15634000	Любовшанское СП	д. Любовшо, ул.Юбилейная, 17	52.988870,31.541835
5189	Красногорский муниципальный район	15634000	Любовшанское СП	д. Любовшо, ул.Юбилейная, 26	52.988870,31.541835
5190	Красногорский муниципальный район	15634000	Любовшанское СП	д. Любовшо, ул.Профсоюзная д.8	52.988870,31.541835
5191	Красногорский муниципальный район	15634000	Любовшанское СП	с.Верхличи, ул.Советская д.4	52.920162, 31.494769
5192	Красногорский муниципальный район	15634000	Любовшанское СП	с.Верхличи, ул.Советская д. 15	52.918715, 31.497287
5193	Красногорский муниципальный район	15634000	Любовшанское СП	с.Верхличи, ул.Советская д.21	52.917739, 31.500865
5194	Красногорский муниципальный район	15634000	Любовшанское СП	с.Верхличи, ул.Советская д.41	52.915619, 31.504669
5195	Красногорский муниципальный район	15634000	Любовшанское СП	с.Верхличи, ул.Советская д.55	52.913516, 31.506991
5196	Красногорский муниципальный район	15634000	Любовшанское СП	с.Верхличи, ул.Советская д.71.	52.911222, 31.512701
5197	Красногорский муниципальный район	15634000	Любовшанское СП	с.Верхличи, пер.Школьный, д.5	52.915532, 31.501528
5198	Красногорский муниципальный район	15634000	Любовшанское СП	с.Верхличи, пер.Луговой д.29	52.910589, 31.501091
5199	Красногорский муниципальный район	15634000	Любовшанское СП	с.Верхличи, пер.Луговой д. 17	52.913289, 31.501490
5200	Красногорский муниципальный район	15634000	Любовшанское СП	с.Верхличи, ул.Молодёжная д 12	52.914620, 31.504074
5201	Красногорский муниципальный район	15634000	Любовшанское СП	с.Верхличи, ул. Новая д.3	52.916171, 31.505128
5202	Красногорский муниципальный район	15634000	Любовшанское СП	с.Верхличи, ул. Новая д.23	52.913647, 31.510359
5203	Красногорский муниципальный район	15634000	Любовшанское СП	с.Верхличи, ул. Новая д.33.	52.915337, 31.512043
5204	Красногорский муниципальный район	15634000	Любовшанское СП	с.Верхличи, ул.Победы д.4	52.918559, 31.506651
5205	Красногорский муниципальный район	15634000	Любовшанское СП	с.Верхличи, ул.Победы д.13	52.918968, 31.510916
5206	Красногорский муниципальный район	15634000	Любовшанское СП	с.Верхличи, ул.Победы д.27	52.919824, 31.508207
5207	Красногорский муниципальный район	15634000	Любовшанское СП	с.Верхличи, ул.Победы д.45	52.921984, 31.509511
5208	Красногорский муниципальный район	15634000	Любовшанское СП	с.Верхличи, пер.Садовый д.5	52.916310, 31.500125
5209	Красногорский муниципальный район	15634000	Любовшанское СП	с.Верхличи, пер.Садовый д.14.	52.915059, 31.498960
5210	Красногорский муниципальный район	15634000	Любовшанское СП	с.Верхличи, пер.Зеленый д.13	52.918616, 31.489868
5211	Красногорский муниципальный район	15634000	Макаричское СП	д.Макаричи, ул.Центральная, д. 5	53.089643, 31.640513
5212	Красногорский муниципальный район	15634000	Макаричское СП	д.Макаричи, ул.Набережная, д.12	53.082955, 31.636275

№ п/п	Муниципальный район/городской округ	ОКТМО	Наименование административно-территориальной единицы	Адрес	Географические координты
5213	Красногорский муниципальный район	15634000	Макаричское СП	д.Макаричи, ул.Ольховая д.4	53.090137, 31.644181
5214	Красногорский муниципальный район	15634000	Макаричское СП	д.Макаричи, ул.Луговая, д.16	53.088354, 31.649600
5215	Красногорский муниципальный район	15634000	Макаричское СП	с.Медведи, ул.Центральная, д. 9	53.182760, 31.686123
5216	Красногорский муниципальный район	15634000	Макаричское СП	с.Медведи, ул.Набережная, д. 34	53.182760, 31.686123
5217	Красногорский муниципальный район	15634000	Макаричское СП	с.Медведи, ул.Набережная, д. 21	53.185075, 31.693801
5218	Красногорский муниципальный район	15634000	Макаричское СП	с.Медведи, ул.Чапаева, д.18	53.182957, 31.691631
5219	Красногорский муниципальный район	15634000	Макаричское СП	с.Медведи, ул. Чапаева, д.36	53.182957, 31.691631
5220	Красногорский муниципальный район	15634000	Макаричское СП	с.Медведи, ул. Чапаева, д.56	53.182017, 31.697219
5221	Красногорский муниципальный район	15634000	Макаричское СП	с.Медведи, ул. Юбилейная, д. 18	53.179858, 31.684673
5222	Красногорский муниципальный район	15634000	Макаричское СП	с.Медведи, ул. Парковая, д. 5	53.183954, 31.695746
5223	Красногорский муниципальный район	15634000	Макаричское СП	д. Вяжновка, ул. Центральная, д.1	53.148294, 31.685736
5224	Красногорский муниципальный район	15634000	Макаричское СП	с.Заборье, ул. Центральная, д. 13	53.094916, 31.700666
5225	Красногорский муниципальный район	15634000	Макаричское СП	д. Палужская Рудня, ул. Заречная, д.22	53.071848, 31.592859
5226	Красногорский муниципальный район	15634000	Макаричское СП	д. Палужская Рудня, ул. Центральная, д. 20	53.069156, 31.588638
5227	Красногорский муниципальный район	15634000	Макаричское СП	д. Палужская Рудня, ул. Центральная, д. 11	53.069156, 31.588638
5228	Красногорский муниципальный район	15634000	Макаричское СП	д. Палужская Рудня, пер. Садовый д.9	53.072157, 31.583077
5229	Красногорский муниципальный район	15634000	Макаричское СП	д. Палужская Рудня, ул. Набережная, д.7	53.067504, 31.591962
5230	Красногорский муниципальный район	15634000	Макаричское СП	д. Палужская Рудня, ул. Центральная, д. 47	53.073994, 31.586217
5231	Красногорский муниципальный район	15634000	Макаричское СП	д. Палужская Рудня, ул. Заречная, д.9	53.066601, 31.596880
5232	Красногорский муниципальный район	15634000	Перелазское СП	с. Перелазы, ул.Советская, 16	53.037186,31.469026
5233	Красногорский муниципальный район	15634000	Перелазское СП	с. Перелазы, ул.Советская, 65	53.037186,31.469026
5234	Красногорский муниципальный район	15634000	Перелазское СП	с. Перелазы, ул.Советская, 60	53.037186,31.469026
5235	Красногорский муниципальный район	15634000	Перелазское СП	с. Перелазы, ул.Советская, 1	53.037186,31.469026
5236	Красногорский муниципальный район	15634000	Перелазское СП	с. Перелазы, ул.Советская, 29	53.037186,31.469026
5237	Красногорский муниципальный район	15634000	Перелазское СП	с. Перелазы, ул. Советская, 19	53.037186,31.469026
5238	Красногорский муниципальный район	15634000	Перелазское СП	с. Перелазы, ул.Советская, 13	53.037186,31.469026
5239	Красногорский муниципальный район	15634000	Перелазское СП	с. Перелазы, пер.Рабочий, 9	53.037186,31.469026
5240	Красногорский муниципальный район	15634000	Перелазское СП	с. Перелазы, ул. Коммунистическая, 8	53.037186,31.469026
5241	Красногорский муниципальный район	15634000	Перелазское СП	с. Перелазы, ул.Советская, 16	53.037186,31.469026
5242	Красногорский муниципальный район	15634000	Перелазское СП	с. Перелазы, перес. ул. Пионенр./Коммун-ой	53.037186,31.469026
5243	Красногорский муниципальный район	15634000	Перелазское СП	с. Перелазы, ул.Пионерская, 33	53.037186,31.469026
5244	Красногорский муниципальный район	15634000	Перелазское СП	с. Перелазы, ул.Пионерская, 12	53.037186,31.469026
5245	Красногорский муниципальный район	15634000	Перелазское СП	с. Перелазы, ул. Пионерская,14	53.037186,31.469026
5246	Красногорский муниципальный район	15634000	Перелазское СП	с. Перелазы, перес. ул. Мира с пер. Рабочим	53.037186,31.469026

№ п/п	Муниципальный район/городской округ	ОКТМО	Наименование административно-территориальной единицы	Адрес	Географические координты
5247	Красногорский муниципальный район	15634000	Перелазское СП	с. Перелазы, пересеч. ул. Мира с пер. Тихим	53.037186,31.469026
5248	Красногорский муниципальный район	15634000	Перелазское СП	с. Перелазы, ул.Мира,26	53.037186,31.469026
5249	Красногорский муниципальный район	15634000	Перелазское СП	с. Перелазы, ул.Победы, 11	53.037186,31.469026
5250	Красногорский муниципальный район	15634000	Перелазское СП	с. Перелазы, ул.Победы, 8	53.037186,31.469026
5251	Красногорский муниципальный район	15634000	Перелазское СП	с. Перелазы, ул. Школьная/Пионерск.	53.037186,31.469026
5252	Красногорский муниципальный район	15634000	Перелазское СП	с. Перелазы, ул.Школьная, 19	53.037186,31.469026
5253	Красногорский муниципальный район	15634000	Перелазское СП	с. Перелазы, ул.Школьная, 27	53.037186,31.469026
5254	Красногорский муниципальный район	15634000	Перелазское СП	с. Перелазы, пер.Восточный, 14	53.037186,31.469026
5255	Красногорский муниципальный район	15634000	Перелазское СП	с. Перелазы, пер.Лесной, 20/1	53.037186,31.469026
5256	Красногорский муниципальный район	15634000	Перелазское СП	с. Перелазы, пересеч. ул. Октябр. с пер.Зел.	53.037186,31.469026
5257	Красногорский муниципальный район	15634000	Перелазское СП	с. Перелазы, перес. ул. Луговой с пер.Южным	53.037186,31.469026
5258	Красногорский муниципальный район	15634000	Перелазское СП	с. Перелазы, перес. ул. Красная с пер.Луговым	53.037186,31.469026
5259	Красногорский муниципальный район	15634000	Перелазское СП	с. Перелазы, ул.Красная, 25	53.037186,31.469026
5260	Красногорский муниципальный район	15634000	Перелазское СП	с. Перелазы, ул.Красная, 35	53.037186,31.469026
5261	Красногорский муниципальный район	15634000	Перелазское СП	с. Перелазы, перес. ул. Садовая с ул.Заречной	53.037186,31.469026
5262	Красногорский муниципальный район	15634000	Перелазское СП	с. Перелазы, ул.Заречная, 15	53.037186,31.469026
5263	Красногорский муниципальный район	15634000	Перелазское СП	с.Летяхи, ул.Советская, 10	52.992388, 31.428110
5264	Красногорский муниципальный район	15634000	Перелазское СП	с.Летяхи, ул.Советская,22	52.990156, 31.427029
5265	Красногорский муниципальный район	15634000	Перелазское СП	с.Летяхи, ул.Советская, 38	52.986626, 31.424435
5266	Красногорский муниципальный район	15634000	Перелазское СП	с.Летяхи, ул. Коммунистическая, 26	52.989101, 31.426439
5267	Красногорский муниципальный район	15634000	Перелазское СП	с.Летяхи, ул. Коммунистическая, 20	52.988859, 31.429901
5268	Красногорский муниципальный район	15634000	Перелазское СП	с.Летяхи, ул. Коммунистическая, 13	52.988519, 31.433686
5269	Красногорский муниципальный район	15634000	Перелазское СП	с.Летяхи, ул. Коммунистическая, 5	52.988574, 31.438010
5270	Красногорский муниципальный район	15634000	Перелазское СП	с.Летяхи, ул. Молодежная, 2	52.990680, 31.434930
5271	Красногорский муниципальный район	15634000	Перелазское СП	с.Летяхи, пер. Советский, 10	52.992047, 31.429336
5272	Красногорский муниципальный район	15634000	Перелазское СП	с.Летяхи, ул. Колхозная, 13	52.986894, 31.430969
5273	Красногорский муниципальный район	15634000	Перелазское СП	с.Летяхи, ул. Колхозная, 23	52.987995, 31.425485
5274	Красногорский муниципальный район	15634000	Перелазское СП	с.Летяхи, ул. Колхозная, 29	52.987995, 31.425485
5275	Красногорский муниципальный район	15634000	Перелазское СП	с.Летяхи, ул. Колхозная, 10	52.987161, 31.429264
5276	Красногорский муниципальный район	15634000	Перелазское СП	с.Летяхи, ул. Трудовая, 5	52.986585, 31.426498
5277	Красногорский муниципальный район	15634000	Перелазское СП	с.Летяхи, пер. Дальний, 4	52.986585, 31.426498
5278	Красногорский муниципальный район	15634000	Перелазское СП	с.Летяхи, ул. Полевая, 8	52.989611, 31.426177
5279	Красногорский муниципальный район	15634000	Перелазское СП	с.Летяхи, ул. Солнечная, 5	52.990644, 31.429133
5280	Красногорский муниципальный район	15634000	Перелазское СП	с.Летяхи, ул. Солнечная, 21	52.990042, 31.432143

№ п/п	Муниципальный район/городской округ	ОКТМО	Наименование административно-территориальной единицы	Адрес	Географические координты
5281	Красногорский муниципальный район	15634000	Перелазское СП	с.Летяхи, ул. Набережная, 20	52.989987, 31.419428
5282	Красногорский муниципальный район	15634000	Перелазское СП	с.Летяхи, ул. Набережная, 19	52.993366, 31.424600
5283	Красногорский муниципальный район	15634000	Перелазское СП	с.Летяхи, ул. Березовая, 1	52.994143, 31.422132
5284	Красногорский муниципальный район	15634000	Перелазское СП	с.Летяхи, ул. Заречная, 9	52.991139, 31.418710
5285	Красногорский муниципальный район	15634000	Перелазское СП	с.Летяхи, ул. Заречная, 20	52.990518, 31.416628
5286	Красногорский муниципальный район	15634000	Перелазское СП	с.Летяхи, ул. Заречная, 34	52.990207, 31.414917
5287	Красногорский муниципальный район	15634000	Перелазское СП	с.Летяхи, ул. Заречная, 24	52.990207, 31.414917
5288	Красногорский муниципальный район	15634000	Перелазское СП	с.Летяхи, ул. Луговая, 22	52.989611, 31.426177
5289	Красногорский муниципальный район	15634000	Перелазское СП	с.Летяхи, ул. Луговая, 8	52.989611, 31.426177
5290	Красногорский муниципальный район	15634000	Перелазское СП	с.Летяхи, пер. Зеленый, 3	52.989611, 31.426177
5291	Красногорский муниципальный район	15634000	Перелазское СП	пос. Красный городок ул. Центральная 13	52.984870, 31.476321
5292	Красногорский муниципальный район	15634000	Перелазское СП	пос. Красный городок ул. Центральная 23	52.983714, 31.470898
5293	Красногорский муниципальный район	15634000	Яловское СП	с. Яловка, ул. Октябрьская, 3	52.835799, 31.635521
5294	Красногорский муниципальный район	15634000	Яловское СП	с. Яловка, ул. Октябрьская, 29	52.830504, 31.638871
5295	Красногорский муниципальный район	15634000	Яловское СП	с. Яловка, ул. Октябрьская, 49	52.830504, 31.638871
5296	Красногорский муниципальный район	15634000	Яловское СП	с. Яловка, ул. Октябрьская, 89	52.830504, 31.638871
5297	Красногорский муниципальный район	15634000	Яловское СП	с. Яловка, ул. Октябрьская, 106	52.830504, 31.638871
5298	Красногорский муниципальный район	15634000	Яловское СП	с. Яловка, ул. Субботина д.17	52.830504, 31.638871
5299	Красногорский муниципальный район	15634000	Яловское СП	с. Яловка, ул. Субботина д.4	52.830504, 31.638871
5300	Красногорский муниципальный район	15634000	Яловское СП	с. Яловка, ул. Субботина д.2	52.830504, 31.638871
5301	Красногорский муниципальный район	15634000	Яловское СП	с. Яловка, ул. Субботина, 28	52.830504, 31.638871
5302	Красногорский муниципальный район	15634000	Яловское СП	с. Яловка, ул. Субботина, 70	52.830504, 31.638871
5303	Красногорский муниципальный район	15634000	Яловское СП	с. Яловка, ул. Некрасова, 14	52.830504, 31.638871
5304	Красногорский муниципальный район	15634000	Яловское СП	с. Яловка, ул. Некрасова, 22	52.830504, 31.638871
5305	Красногорский муниципальный район	15634000	Яловское СП	с. Яловка, ул. Луговая, 39	52.830504, 31.638871
5306	Красногорский муниципальный район	15634000	Яловское СП	с. Яловка, ул. Луговая, 11	52.830504, 31.638871
5307	Красногорский муниципальный район	15634000	Яловское СП	с. Яловка, ул. Луговая д.2	52.830504, 31.638871
5308	Красногорский муниципальный район	15634000	Яловское СП	с. Яловка, пер. Целинный, 1	52.830504, 31.638871
5309	Красногорский муниципальный район	15634000	Яловское СП	с. Яловка, пер. Целинный, 9	52.830504, 31.638871
5310	Красногорский муниципальный район	15634000	Яловское СП	с. Яловка, ул. Школьная, 9	52.830504, 31.638871
5311	Красногорский муниципальный район	15634000	Яловское СП	с. Яловка, ул. Школьная, 38	52.830504, 31.638871
5312	Красногорский муниципальный район	15634000	Яловское СП	с. Яловка, ул. Калинина, 17	52.830504, 31.638871
5313	Красногорский муниципальный район	15634000	Яловское СП	с. Городечня, ул. Совхозная д. 75	52.910593, 31.621848
5314	Красногорский муниципальный район	15634000	Яловское СП	с. Городечня, ул. Совхозная д. 26	52.910593, 31.621848

№ п/п	Муниципальный район/городской округ	ОКТМО	Наименование административно-территориальной единицы	Адрес	Географические координты
5315	Красногорский муниципальный район	15634000	Яловское СП	с. Увелье, ул. Советская д. 14	52.782466, 31.661446
5316	Красногорский муниципальный район	15634000	Яловское СП	с. Увелье, ул. Советская д. 38	52.782466, 31.661446
5317	Красногорский муниципальный район	15634000	Яловское СП	с. Увелье, ул. Советская д. 127	52.782466, 31.661446
5318	Красногорский муниципальный район	15634000	Яловское СП	с. Увелье, ул. Советская д. 95	52.782466, 31.661446
5319	Красногорский муниципальный район	15634000	Яловское СП	с. Увелье, ул. Советская д. 167	52.782466, 31.661446
5320	Красногорский муниципальный район	15634000	Яловское СП	с. Увелье, ул. Советская, д. 125	52.782466, 31.661446
5321	Красногорский муниципальный район	15634000	Яловское СП	с. Увелье, ул. Говенько д. 2	52.782466, 31.661446
5322	Красногорский муниципальный район	15634000	Яловское СП	с. Увелье, ул. Говенько д.18	52.782466, 31.661446
5323	Красногорский муниципальный район	15634000	Яловское СП	с. Увелье, ул. Пушкина д. 9	52.782466, 31.661446
5324	Красногорский муниципальный район	15634000	Яловское СП	с. Увелье, ул. Комсомольская д.11	52.782466, 31.661446
5325	Красногорский муниципальный район	15634000	Яловское СП	с. Увелье, ул. Комсомольская д.21	52.782466, 31.661446
5326	Мглинский муниципальный район	15636000	Мглинское городское поселение	ул.Строительная	53.063290, 32.860188
5327	Мглинский муниципальный район	15636000	Мглинское городское поселение	ул.Комсомольская	53.061384, 32.853147
5328	Мглинский муниципальный район	15636000	Мглинское городское поселение	1-й пер.Будённого	53.065276, 32.853999
5329	Мглинский муниципальный район	15636000	Мглинское городское поселение	ул.Танкистов	53.066668, 32.857491
5330	Мглинский муниципальный район	15636000	Мглинское городское поселение	ул.Гагарина	53.066416, 32.856386
5331	Мглинский муниципальный район	15636000	Мглинское городское поселение	ул.Шестакова	53.066368, 32.855222
5332	Мглинский муниципальный район	15636000	Мглинское городское поселение	ул.Будённого	53.064866, 32.858846
5333	Мглинский муниципальный район	15636000	Мглинское городское поселение	ул.Мелиоративная	53.062224, 32.867538
5334	Мглинский муниципальный район	15636000	Мглинское городское поселение	1-й пер.Первомайский	53.057848, 32.848778
5335	Мглинский муниципальный район	15636000	Мглинское городское поселение	ул.Щорса	53.056429, 32.849042
5336	Мглинский муниципальный район	15636000	Мглинское городское поселение	1-й пер.Щорса	53.055223, 32.849437
5337	Мглинский муниципальный район	15636000	Мглинское городское поселение	2-й пер.Щорса	53.053382, 32.853535
5338	Мглинский муниципальный район	15636000	Мглинское городское поселение	3-й пер.Щорса	53.054325, 32.852030
5339	Мглинский муниципальный район	15636000	Мглинское городское поселение	ул.Свердлова	53.056794, 32.854267
5340	Мглинский муниципальный район	15636000	Мглинское городское поселение	ул.Коммунистическая	53.055348, 32.853850
5341	Мглинский муниципальный район	15636000	Мглинское городское поселение	ул.Мира	53.051622, 32.858381
5342	Мглинский муниципальный район	15636000	Мглинское городское поселение	ул.Пригородная	53.052533, 32.861259
5343	Мглинский муниципальный район	15636000	Мглинское городское поселение	5-й пер.Первомайский	53.053037, 32.860277
5344	Мглинский муниципальный район	15636000	Мглинское городское поселение	ул.Калинина	53.051198, 32.850344
5345	Мглинский муниципальный район	15636000	Мглинское городское поселение	ул.М.Горького	53.051175, 32.844953
5346	Мглинский муниципальный район	15636000	Мглинское городское поселение	ул.Д.Бедного	53.052384, 32.844637
5347	Мглинский муниципальный район	15636000	Мглинское городское поселение	ул.Первомайская	53.056643, 32.857383
5348	Мглинский муниципальный район	15636000	Мглинское городское поселение	3-й пер.Первомайский	53.054826, 32.859389

№ п/п	Муниципальный район/городской округ	ОКТМО	Наименование административно-территориальной единицы	Адрес	Географические координты
5349	Мглинский муниципальный район	15636000	Мглинское городское поселение	4-й пер.Первомайский	53.055796, 32.862452
5350	Мглинский муниципальный район	15636000	Мглинское городское поселение	2-й пер.Первомайский	53.062065, 32.851117
5351	Мглинский муниципальный район	15636000	Мглинское городское поселение	ул.Садовая	53.059705, 32.861769
5352	Мглинский муниципальный район	15636000	Мглинское городское поселение	мкр.Дружба	53.059166, 32.868966
5353	Мглинский муниципальный район	15636000	Мглинское городское поселение	ул.Горбатова	53.057201, 32.860762
5354	Мглинский муниципальный район	15636000	Мглинское городское поселение	ул.Согласия	53.056693, 32.870339
5355	Мглинский муниципальный район	15636000	Мглинское городское поселение	мкр.Дружба 2	53.053853, 32.866732
5356	Мглинский муниципальный район	15636000	Мглинское городское поселение	ул.Восточная	53.058778, 32.873384
5357	Мглинский муниципальный район	15636000	Мглинское городское поселение	ул.Полевая	53.050918, 32.870573
5358	Мглинский муниципальный район	15636000	Мглинское городское поселение	Подстанция	53.064080, 32.876498
5359	Мглинский муниципальный район	15636000	Мглинское городское поселение	ул.Ленина	53.066484, 32.847626
5360	Мглинский муниципальный район	15636000	Мглинское городское поселение	1-й пер.Ленина	53.073291, 32.845545
5361	Мглинский муниципальный район	15636000	Мглинское городское поселение	2-й пер.Ленина	53.073706, 32.841718
5362	Мглинский муниципальный район	15636000	Мглинское городское поселение	3-й пер.Ленина	53.071976, 32.845954
5363	Мглинский муниципальный район	15636000	Мглинское городское поселение	4-й пер.Ленина	53.075061, 32.845198
5364	Мглинский муниципальный район	15636000	Мглинское городское поселение	ул.Кирова (Тихановка)	53.070757, 32.830943
5365	Мглинский муниципальный район	15636000	Мглинское городское поселение	1-й пер.Володарского	53.067362, 32.844928
5366	Мглинский муниципальный район	15636000	Мглинское городское поселение	2-й пер.Володарского	53.063369, 32.844737
5367	Мглинский муниципальный район	15636000	Мглинское городское поселение	3-й пер.Володарского	53.065036, 32.844168
5368	Мглинский муниципальный район	15636000	Мглинское городское поселение	ул.Володарского	53.063962, 32.844613
5369	Мглинский муниципальный район	15636000	Мглинское городское поселение	1-й пер.Красноармейский	53.067326, 32.838398
5370	Мглинский муниципальный район	15636000	Мглинское городское поселение	2-й пер.Красноармейский	53.068531, 32.838600
5371	Мглинский муниципальный район	15636000	Мглинское городское поселение	3-й пер.Красноармейский	53.069730, 32.838348
5372	Мглинский муниципальный район	15636000	Мглинское городское поселение	ул.Красноармейская	53.068625, 32.841535
5373	Мглинский муниципальный район	15636000	Мглинское городское поселение	ул.Кирова	53.066315, 32.846231
5374	Мглинский муниципальный район	15636000	Мглинское городское поселение	ул.Пролетарская	53.059746, 32.845111
5375	Мглинский муниципальный район	15636000	Мглинское городское поселение	2-й пер.Октябрьский	53.057647, 32.842719
5376	Мглинский муниципальный район	15636000	Мглинское городское поселение	1-й пер.Октябрьский	53.058545, 32.844919
5377	Мглинский муниципальный район	15636000	Мглинское городское поселение	ул.Октябрьская	53.059524, 32.847290
5378	Мглинский муниципальный район	15636000	Мглинское городское поселение	ул.Урицкого	53.057162, 32.845568
5379	Мглинский муниципальный район	15636000	Мглинское городское поселение	ул.Колхозная	53.058027, 32.838265
5380	Мглинский муниципальный район	15636000	Мглинское городское поселение	ул.40 лет Октября	53.057643, 32.836484
5381	Мглинский муниципальный район	15636000	Мглинское городское поселение	ул.Ворошилова	53.062023, 32.841409
5382	Мглинский муниципальный район	15636000	Мглинское городское поселение	1-й пер.Ворошилова	53.060239, 32.834961

№ п/п	Муниципальный район/городской округ	ОКТМО	Наименование административно-территориальной единицы	Адрес	Географические координты
5383	Мглинский муниципальный район	15636000	Мглинское городское поселение	2-й пер.Ворошилова	53.059649, 32.828735
5384	Мглинский муниципальный район	15636000	Мглинское городское поселение	ул.Зыкина	53.038276, 32.828169
5385	Мглинский муниципальный район	15636000	Мглинское городское поселение	ул.Молодёжная	53.038571, 32.829322
5386	Мглинский муниципальный район	15636000	Мглинское городское поселение	ул. 27-го Партсъезда	53.037937, 32.826543
5387	Мглинский муниципальный район	15636000	Беловодское сельское поселение	п.Беловодка,ул.60 лет Октября	53.055487, 32.802850
5388	Мглинский муниципальный район	15636000	Беловодское сельское поселение	п.Беловодка,ул.Дачная	53.054381, 32.804920
5389	Мглинский муниципальный район	15636000	Беловодское сельское поселение	п.Беловодка,ул.Луговая	53.059825, 32.791554
5390	Мглинский муниципальный район	15636000	Беловодское сельское поселение	п. Борщов	53.061751, 32.781034
5391	Мглинский муниципальный район	15636000	Беловодское сельское поселение	с. Нетяговка, Центральная	53.077783, 32.801039
5392	Мглинский муниципальный район	15636000	Беловодское сельское поселение	с. Нетяговка, Советская 1-35	53.075664, 32.799129
5393	Мглинский муниципальный район	15636000	Беловодское сельское поселение	с. Нетяговка, Октябрьская	53.078791, 32.801039
5394	Мглинский муниципальный район	15636000	Беловодское сельское поселение	с. Нетяговка, пер Школьный	53.074920, 32.801775
5395	Мглинский муниципальный район	15636000	Беловодское сельское поселение	п. Красный источник	53.072155, 32.814189
5396	Мглинский муниципальный район	15636000	Вельжичское сельское поселение	с. Вельжичи, ул.Молодежная	53.086971, 33.103505
5397	Мглинский муниципальный район	15636000	Вельжичское сельское поселение	с. Вельжичи, ул.Центральная	53.088108, 33.109856
5398	Мглинский муниципальный район	15636000	Вельжичское сельское поселение	с. Вельжичи, ул.Пролетарская	53.086927, 33.112518
5399	Мглинский муниципальный район	15636000	Вельжичское сельское поселение	с. Вельжичи, ул.Советская	53.084024, 33.103287
5400	Мглинский муниципальный район	15636000	Вельжичское сельское поселение	с. Деремна	53.058641, 33.146072
5401	Мглинский муниципальный район	15636000	Вельжичское сельское поселение	п. Трусовка	53.100653, 33.132517
5402	Мглинский муниципальный район	15636000	Вельжичское сельское поселение	п. Дуброва	53.067201, 33.149984
5403	Мглинский муниципальный район	15636000	Вельжичское сельское поселение	п. Полховка	53.116404, 33.085430
5404	Мглинский муниципальный район	15636000	Вельжичское сельское поселение	п.Владимировка	53.120899, 33.075981
5405	Мглинский муниципальный район	15636000	Ветлевское сельское поселение	д.Ветлевка,ул.Октябрьская	53.062563, 32.938171
5406	Мглинский муниципальный район	15636000	Ветлевское сельское поселение	д.Ветлевка,ул. Набережная	53.062756, 32.934437
5407	Мглинский муниципальный район	15636000	Ветлевское сельское поселение	д.Ветлевка,ул. Советская	53.058588, 32.938697
5408	Мглинский муниципальный район	15636000	Ветлевское сельское поселение	д.Ветлевка,ул. Молодёжная	53.058768, 32.935821
5409	Мглинский муниципальный район	15636000	Ветлевское сельское поселение	д.Ветлевка, ул.Новая	53.057741, 32.936626
5410	Мглинский муниципальный район	15636000	Ветлевское сельское поселение	п.Зайцовка,ул.Цветочная	53.064436, 32.926692
5411	Мглинский муниципальный район	15636000	Ветлевское сельское поселение	п.Зайцовка,ул.Набережная	53.064449, 32.929964
5412	Мглинский муниципальный район	15636000	Ветлевское сельское поселение	п.Ясная Поляна, ул.Садовая	53.061091, 32.927178
5413	Мглинский муниципальный район	15636000	Ветлевское сельское поселение	п. Велюханы, Центральная 1-46	53.072685, 32.944659
5414	Мглинский муниципальный район	15636000	Ветлевское сельское поселение	п. Велюханы, Восточная 9-31	53.071005, 32.945753
5415	Мглинский муниципальный район	15636000	Ветлевское сельское поселение	п. Велюханы, Луговая	53.074468, 32.936526
5416	Мглинский муниципальный район	15636000	Ветлевское сельское поселение	п. Велюханы, Святослав	53.077130, 32.943842

№ п/п	Муниципальный район/городской округ	ОКТМО	Наименование административно-территориальной единицы	Адрес	Географические координты
5417	Мглинский муниципальный район	15636000	Ветлевское сельское поселение	п. Курчичи	53.044038, 32.941817
5418	Мглинский муниципальный район	15636000	Ветлевское сельское поселение	с. Дивовка, Молодежная	53.033809, 33.040245
5419	Мглинский муниципальный район	15636000	Ветлевское сельское поселение	с. Дивовка, Школьная	53.032736, 33.047026
5420	Мглинский муниципальный район	15636000	Ветлевское сельское поселение	с. Дивовка, Мглинская	53.031777, 33.040117
5421	Мглинский муниципальный район	15636000	Ветлевское сельское поселение	с. Дивовка, Парковая	53.039771, 33.030705
5422	Мглинский муниципальный район	15636000	Высокское сельское поселение	с. Высокое, ул.Первомайская	53.025717, 32.725326
5423	Мглинский муниципальный район	15636000	Высокское сельское поселение	с. Высокое, ул. Восточная	53.026649, 32.723770
5424	Мглинский муниципальный район	15636000	Высокское сельское поселение	с. Высокое, ул. Набережная	53.027559, 32.717872
5425	Мглинский муниципальный район	15636000	Высокское сельское поселение	с. Высокое, 1-й Набережный переулок	53.029147, 32.714930
5426	Мглинский муниципальный район	15636000	Высокское сельское поселение	с. Высокое, 2-й Набережный переулок	53.025123, 32.712655
5427	Мглинский муниципальный район	15636000	Высокское сельское поселение	с. Высокое, 3-й Набережный переулок	53.028966, 32.713428
5428	Мглинский муниципальный район	15636000	Высокское сельское поселение	с. Высокое, ул. Виноградная	53.024396, 32.730477
5429	Мглинский муниципальный район	15636000	Высокское сельское поселение	с. Высокое, ул. Цветочная	53.024661, 32.727988
5430	Мглинский муниципальный район	15636000	Высокское сельское поселение	с. Высокое, ул. Дачная	53.019285, 32.718910
5431	Мглинский муниципальный район	15636000	Высокское сельское поселение	с. Шеверды, ул.Озерная	53.044905, 32.720944
5432	Мглинский муниципальный район	15636000	Высокское сельское поселение	с. Шеверды, ул.Южная	53.045173, 32.713444
5433	Мглинский муниципальный район	15636000	Высокское сельское поселение	с. Шеверды, ул.Центральная	53.047998, 32.717836
5434	Мглинский муниципальный район	15636000	Высокское сельское поселение	с. Шеверды, пер.Московский	53.051437, 32.712912
5435	Мглинский муниципальный район	15636000	Высокское сельское поселение	с. Шеверды, ул.Московская	53.052987, 32.715116
5436	Мглинский муниципальный район	15636000	Высокское сельское поселение	с. Великая Дуброва, ул.Молодежная	52.991439, 32.659608
5437	Мглинский муниципальный район	15636000	Высокское сельское поселение	с. Великая Дуброва, ул.Центральная	52.994106, 32.663821
5438	Мглинский муниципальный район	15636000	Высокское сельское поселение	с. Великая Дуброва, ул.Школьная	52.995241, 32.659103
5439	Мглинский муниципальный район	15636000	Высокское сельское поселение	с. Великая Дуброва, ул.Колхозная	52.996675, 32.678353
5440	Мглинский муниципальный район	15636000	Высокское сельское поселение	с. Великая Дуброва, ул. Советская	52.993809, 32.661702
5441	Мглинский муниципальный район	15636000	Краснокосаровское сельское поселение	с. Красные Косары,пер. Лесной	53.152257, 32.749771
5442	Мглинский муниципальный район	15636000	Краснокосаровское сельское поселение	с. Красные Косары, ул.Школьная	53.151148, 32.748516
5443	Мглинский муниципальный район	15636000	Краснокосаровское сельское поселение	с. Красные Косары,ул. Луговая	53.152283, 32.744493
5444	Мглинский муниципальный район	15636000	Краснокосаровское сельское поселение	с. Красные Косары,ул.Садовая	53.153276, 32.745834
5445	Мглинский муниципальный район	15636000	Краснокосаровское сельское поселение	с. Красные Косары,ул. Лесная	53.153347, 32.743806
5446	Мглинский муниципальный район	15636000	Краснокосаровское сельское поселение	с. Красные Косары,ул. Заречная	53.155521, 32.747554
5447	Мглинский муниципальный район	15636000	Краснокосаровское сельское поселение	с. Красные Косары,ул. Панизовка	53.161708, 32.749775
5448	Мглинский муниципальный район	15636000	Краснокосаровское сельское поселение	д. Колодезки, ул. Речная	53.146489, 32.747625
5449	Мглинский муниципальный район	15636000	Краснокосаровское сельское поселение	д. Колодезки,ул. Полевая	53.144799, 32.748741
5450	Мглинский муниципальный район	15636000	Краснокосаровское сельское поселение	с. Голяковка	53.137421, 32.691432

№ п/п	Муниципальный район/городской округ	ОКТМО	Наименование административно-территориальной единицы	Адрес	Географические координты
5451	Мглинский муниципальный район	15636000	Краснокосаровское сельское поселение	с. Луговец, ул.Полевая	53.135525, 32.655659
5452	Мглинский муниципальный район	15636000	Краснокосаровское сельское поселение	с. Луговец, ул.Липецкая	53.136286, 32.656861
5453	Мглинский муниципальный район	15636000	Краснокосаровское сельское поселение	с. Луговец, ул.Пензенская	53.136803, 32.658341
5454	Мглинский муниципальный район	15636000	Краснокосаровское сельское поселение	с. Луговец, ул.Болотоная	53.137783, 32.659436
5455	Мглинский муниципальный район	15636000	Краснокосаровское сельское поселение	с. Луговец, ул.Речная	53.139718, 32.660518
5456	Мглинский муниципальный район	15636000	Краснокосаровское сельское поселение	с. Луговец, ул.Зеленая	53.140389, 32.665421
5457	Мглинский муниципальный район	15636000	Краснокосаровское сельское поселение	с. Луговец, ул.Крымская	53.139279, 32.666954
5458	Мглинский муниципальный район	15636000	Краснокосаровское сельское поселение	с. Луговец, ул.Молодежная	53.136388, 32.661141
5459	Мглинский муниципальный район	15636000	Краснокосаровское сельское поселение	с. Луговец, ул.Центральная	53.137455, 32.667706
5460	Мглинский муниципальный район	15636000	Краснокосаровское сельское поселение	с. Луговец, ул.Прудная	53.139094, 32.672491
5461	Мглинский муниципальный район	15636000	Краснокосаровское сельское поселение	с. Луговец, ул. Луговая	53.136118, 32.669122
5462	Мглинский муниципальный район	15636000	Краснокосаровское сельское поселение	с. Луговец,пер.Авраменков	53.141176, 32.669140
5463	Мглинский муниципальный район	15636000	Краснокосаровское сельское поселение	п. Великий Бор,ул.Садовая	53.122711, 32.638427
5464	Мглинский муниципальный район	15636000	Краснокосаровское сельское поселение	с. Великий Бор,ул.Орловская	53.125389, 32.637118
5465	Мглинский муниципальный район	15636000	Краснокосаровское сельское поселение	д. Архиповка	53.167486, 32.720083
5466	Мглинский муниципальный район	15636000	Молодьковское сельское поселение	с. Молодьково,	53.197717, 32.837435
5467	Мглинский муниципальный район	15636000	Молодьковское сельское поселение	д.Лукавица	53.232865, 32.841556
5468	Мглинский муниципальный район	15636000	Молодьковское сельское поселение	п.Ясенок	53.218666, 32.853347
5469	Мглинский муниципальный район	15636000	Молодьковское сельское поселение	с. Николаевка	53.266076, 32.842358
5470	Мглинский муниципальный район	15636000	Молодьковское сельское поселение	д. Католино	53.273224, 32.820710
5471	Мглинский муниципальный район	15636000	Молодьковское сельское поселение	д. Цинка	53.194511, 32.745741
5472	Мглинский муниципальный район	15636000	Молодьковское сельское поселение	д.Луговка	53.219948, 32.736837
5473	Мглинский муниципальный район	15636000	Новороманоовское сельское посление	с. Новая Романовка, ул.Центральная	53.006653, 32.939241
5474	Мглинский муниципальный район	15636000	Новороманоовское сельское посление	с. Новая Романовка, ул.Молодежная	53.005068, 32.939413
5475	Мглинский муниципальный район	15636000	Новороманоовское сельское посление	с. Новая Романовка, ул.Пролетарская	53.004531, 32.943502
5476	Мглинский муниципальный район	15636000	Новороманоовское сельское посление	с. Новая Романовка, ул.Набережная	53.005120, 32.945605
5477	Мглинский муниципальный район	15636000	Новороманоовское сельское посление	с. Новая Романовка, ул.Заречная	53.006505, 32.952847
5478	Мглинский муниципальный район	15636000	Новороманоовское сельское посление	с. Новая Романовка, ул.Школьная	53.010310, 32.950250
5479	Мглинский муниципальный район	15636000	Новороманоовское сельское посление	пос.Бушевщина	53.015202, 32.942246
5480	Мглинский муниципальный район	15636000	Новороманоовское сельское посление	д. Старая Романовка, ул.Заречная	52.973346, 32.968697
5481	Мглинский муниципальный район	15636000	Новороманоовское сельское посление	д. Старая Романовка, ул.Советская	52.976402, 32.962088
5482	Мглинский муниципальный район	15636000	Новороманоовское сельское посление	д. Старая Романовка, ул.Молодежная	52.978058, 32.959996
5483	Мглинский муниципальный район	15636000	Новороманоовское сельское посление	д. Попелевка, ул.Октябрьская	52.983787, 33.018660
5484	Мглинский муниципальный район	15636000	Новороманоовское сельское посление	д. Попелевка, ул.Партизанская	52.985289, 33.030633

№ п/п	Муниципальный район/городской округ	ОКТМО	Наименование административно-территориальной единицы	Адрес	Географические координты
5485	Мглинский муниципальный район	15636000	Новоромановское сельское посление	п. Петровка	52.933782, 32.962835
5486	Мглинский муниципальный район	15636000	Новоромановское сельское посление	с. Семки, ул.Колхозная	53.007040, 32.995422
5487	Мглинский муниципальный район	15636000	Новоромановское сельское посление	с. Семки, ул.Молодежная	53.008567, 32.989446
5488	Мглинский муниципальный район	15636000	Новоромановское сельское посление	с. Семки, ул.Первомайская	53.002743, 32.994381
5489	Мглинский муниципальный район	15636000	Новоромановское сельское посление	с. Семки, ул.Заречная	53.009016, 32.998328
5490	Мглинский муниципальный район	15636000	Новоромановское сельское посление	д. Петьково	53.020513, 32.906234
5491	Мглинский муниципальный район	15636000	Новочешуйское сельское поселение	с. Новые Чешуйки, пролетарская	53.120613, 32.799518
5492	Мглинский муниципальный район	15636000	Новочешуйское сельское поселение	с. Новые Чешуйки, Октябрьская	53.118212, 32.795442
5493	Мглинский муниципальный район	15636000	Новочешуйское сельское поселение	с. Новые Чешуйки, Молодежная	53.116700, 32.798612
5494	Мглинский муниципальный район	15636000	Новочешуйское сельское поселение	д.Старые Чешуйки	53.097485, 32.820717
5495	Мглинский муниципальный район	15636000	Новочешуйское сельское поселение	п.Шабловка	53.107653, 32.833611
5496	Мглинский муниципальный район	15636000	Новочешуйское сельское поселение	д. Черновица	53.164021, 32.821871
5497	Мглинский муниципальный район	15636000	Новочешуйское сельское поселение	п. Черноручье	53.154146, 32.821180
5498	Мглинский муниципальный район	15636000	Новочешуйское сельское поселение	д. Быковка	53.109312, 32.847322
5499	Мглинский муниципальный район	15636000	Новочешуйское сельское поселение	д.Харновка	53.162569, 32.880711
5500	Мглинский муниципальный район	15636000	Осколковское сельское поселение	с.Осколково, ул. Советская	53.109121, 33.005775
5501	Мглинский муниципальный район	15636000	Осколковское сельское поселение	с.Осколково, ул.Центральная	53.106526, 33.002942
5502	Мглинский муниципальный район	15636000	Осколковское сельское поселение	с.Осколково, ул. Садовая	53.107546, 32.996827
5503	Мглинский муниципальный район	15636000	Осколковское сельское поселение	с.Осколково, пер.Центральный	53.105958, 33.004337
5504	Мглинский муниципальный район	15636000	Осколковское сельское поселение	с.Осколково, ул.Молодёжная	53.110774, 33.013714
5505	Мглинский муниципальный район	15636000	Осколковское сельское поселение	с.Осколково, 1-й Молодёжный переулок	53.111755, 33.013693
5506	Мглинский муниципальный район	15636000	Осколковское сельское поселение	с.Осколково, 2-й Молодёжный переулок	53.109018, 33.018070
5507	Мглинский муниципальный район	15636000	Осколковское сельское поселение	с.Осколково, 1-й Советский переулок	53.107830, 32.999831
5508	Мглинский муниципальный район	15636000	Осколковское сельское поселение	с.Осколково, 2-й Советский переулок	53.109031, 33.002363
5509	Мглинский муниципальный район	15636000	Осколковское сельское поселение	с.Осколково, ул. Заречная	53.115720, 33.006915
5510	Мглинский муниципальный район	15636000	Осколковское сельское поселение	с.Осколково, пер. Заречный	53.114694, 33.014275
5511	Мглинский муниципальный район	15636000	Осколковское сельское поселение	д.Санники	53.112182, 32.975839
5512	Мглинский муниципальный район	15636000	Осколковское сельское поселение	п. Красный	53.096560, 32.985964
5513	Мглинский муниципальный район	15636000	Осколковское сельское поселение	с.Вормино	53.159610, 32.997692
5514	Мглинский муниципальный район	15636000	Симонтовское сельское поселение	с. Симонтовка,ул. чернобыльская	53.042130, 32.781819
5515	Мглинский муниципальный район	15636000	Симонтовское сельское поселение	с. Симонтовка,ул. Молодёжная	53.041406, 32.779180
5516	Мглинский муниципальный район	15636000	Симонтовское сельское поселение	с. Симонтовка,ул. Цветочная	53.041031, 32.776991
5517	Мглинский муниципальный район	15636000	Симонтовское сельское поселение	с. Симонтовка,ул. Морозовка	53.042311, 32.773279
5518	Мглинский муниципальный район	15636000	Симонтовское сельское поселение	с. Симонтовка,ул. Профинтерна	53.042829, 32.768816

№ п/п	Муниципальный район/городской округ	ОКТМО	Наименование административно-территориальной единицы	Адрес	Географические координты
5519	Мглинский муниципальный район	15636000	Симонтовское сельское поселение	с. Симонтовка,ул. Школьная	53.039169, 32.769910
5520	Мглинский муниципальный район	15636000	Симонтовское сельское поселение	с. Симонтовка,ул. Заречная	53.036776, 32.769760
5521	Мглинский муниципальный район	15636000	Симонтовское сельское поселение	с. Симонтовка,ул. Сухаревка	53.037384, 32.764868
5522	Мглинский муниципальный район	15636000	Симонтовское сельское поселение	п.Мглинщина	53.030401, 32.804874
5523	Мглинский муниципальный район	15636000	Симонтовское сельское поселение	п.Новая Жизнь	53.032494, 32.750617
5524	Мглинский муниципальный район	15636000	Соколовское сельское поселение	с. Соколовка, ул. Новая	52.988258, 32.842513
5525	Мглинский муниципальный район	15636000	Соколовское сельское поселение	с. Соколовка, ул. Партизан	52.991793, 32.841633
5526	Мглинский муниципальный район	15636000	Соколовское сельское поселение	с. Соколовка, ул. Приозерная	52.994088, 32.844882
5527	Мглинский муниципальный район	15636000	Соколовское сельское поселение	д. Бурчак, ул. Советская	52.941656, 32.896865
5528	Мглинский муниципальный район	15636000	Соколовское сельское поселение	д. Бурчак, ул. Лесная	52.940139, 32.899804
5529	Мглинский муниципальный район	15636000	Соколовское сельское поселение	д.Черноводка	52.961899, 32.864820
5530	Мглинский муниципальный район	15636000	Соколовское сельское поселение	д.Конопаковка	52.995917, 32.819113
5531	Мглинский муниципальный район	15636000	Соколовское сельское поселение	д. Войтовка	52.994797, 32.873365
5532	Мглинский муниципальный район	15636000	Шумаровское сельское поселение	с.Шумарово,ул. Мглинская	53.106870, 32.911326
5533	Мглинский муниципальный район	15636000	Шумаровское сельское поселение	с.Шумарово,ул. Ленина	53.104976, 32.916575
5534	Мглинский муниципальный район	15636000	Шумаровское сельское поселение	с.Шумарово,пер. Некрасова	53.105537, 32.918345
5535	Мглинский муниципальный район	15636000	Шумаровское сельское поселение	с.Шумарово,ул. Луговая	53.107390, 32.919869
5536	Мглинский муниципальный район	15636000	Шумаровское сельское поселение	с.Шумарово,пер.Иванова	53.108563, 32.913545
5537	Мглинский муниципальный район	15636000	Шумаровское сельское поселение	с.Шумарово,пер.Толстого	53.108828, 32.917343
5538	Мглинский муниципальный район	15636000	Шумаровское сельское поселение	с.Шумарово,пер. Первомайский	53.110190, 32.914028
5539	Мглинский муниципальный район	15636000	Шумаровское сельское поселение	с.Шумарово, пер. Центральный	53.110913, 32.915315
5540	Мглинский муниципальный район	15636000	Шумаровское сельское поселение	с.Шумарово, пер. Рокоссовского	53.111487, 32.916420
5541	Мглинский муниципальный район	15636000	Шумаровское сельское поселение	с.Шумарово, пер. Афанасьева	53.112489, 32.916466
5542	Мглинский муниципальный район	15636000	Шумаровское сельское поселение	с.Шумарово, пер. Будённого	53.112412, 32.918655
5543	Мглинский муниципальный район	15636000	Шумаровское сельское поселение	с.Шумарово, ул. Молодёжная	53.113699, 32.915527
5544	Мглинский муниципальный район	15636000	Шумаровское сельское поселение	с.Шумарово, ул. Лесная	53.114481, 32.917373
5545	Мглинский муниципальный район	15636000	Шумаровское сельское поселение	с.Шумарово, ул. Набережная	53.115726, 32.923284
5546	Мглинский муниципальный район	15636000	Шумаровское сельское поселение	п. Рудня	53.124363, 32.912476
5547	Навлинский муниципальный район	15638000	Навлинское ГП	д.Алексеевка	52.813861, 34.416806
5548	Навлинский муниципальный район	15638000	Навлинское ГП	д.Алексеевка	52.826270, 34.406945
5549	Навлинский муниципальный район	15638000	Навлинское ГП	д.Алексеевка	52.818245, 34.409401
5550	Навлинский муниципальный район	15638000	Навлинское ГП	д.Алексеевка	52.813227, 34.413392
5551	Навлинский муниципальный район	15638000	Навлинское ГП	д.Алексеевка	52.810055, 34.418306
5552	Навлинский муниципальный район	15638000	Навлинское ГП	д.Алексеевка	52.805179, 34.405539

№ п/п	Муниципальный район/городской округ	ОКТМО	Наименование административно-территориальной единицы	Адрес	Географические координты
5553	Навлинский муниципальный район	15638000	Алтуховское ГП	п.Алтухово,Лесная , 9	52.673657, 34.374439
5554	Навлинский муниципальный район	15638000	Алтуховское ГП	п.Алтухово,Лесная , 16	52.671968, 34.370813
5555	Навлинский муниципальный район	15638000	Алтуховское ГП	п.Алтухово,Лесная , 34	52.669653, 34.368356
5556	Навлинский муниципальный район	15638000	Алтуховское ГП	п.Алтухово,Лесная , 49	52.666007, 34.364676
5557	Навлинский муниципальный район	15638000	Алтуховское ГП	п.Алтухово,Лесная , 71	52.665394, 34.363785
5558	Навлинский муниципальный район	15638000	Алтуховское ГП	п.Алтухово, Вяльцевой , 5	52.673965, 34.370951
5559	Навлинский муниципальный район	15638000	Алтуховское ГП	п.Алтухово, Вяльцевой , 9	52.673792, 34.371638
5560	Навлинский муниципальный район	15638000	Алтуховское ГП	п.Алтухово, Вяльцевой , 11	52.673665, 34.372195
5561	Навлинский муниципальный район	15638000	Алтуховское ГП	п.Алтухово, Калинина ,1	52.676231, 34.370098
5562	Навлинский муниципальный район	15638000	Алтуховское ГП	п.Алтухово, Калинина ,9	52.675090, 34.369079
5563	Навлинский муниципальный район	15638000	Алтуховское ГП	п.Алтухово, Калинина ,23	52.672270, 34.366955
5564	Навлинский муниципальный район	15638000	Алтуховское ГП	п.Алтухово, Калинина ,38	52.669097, 34.363710
5565	Навлинский муниципальный район	15638000	Алтуховское ГП	п.Алтухово, Крупской ,6	52.675300, 34.367871
5566	Навлинский муниципальный район	15638000	Алтуховское ГП	п.Алтухово, Крупской ,17	52.677107, 34.369040
5567	Навлинский муниципальный район	15638000	Алтуховское ГП	п.Алтухово, Крупской ,39	52.679918, 34.369980
5568	Навлинский муниципальный район	15638000	Алтуховское ГП	п.Алтухово, Крупской ,47	52.678327, 34.373338
5569	Навлинский муниципальный район	15638000	Алтуховское ГП	п.Алтухово, Вокзальная 1	52.682962, 34.370219
5570	Навлинский муниципальный район	15638000	Алтуховское ГП	п.Алтухово, Вокзальная 24	52.680021, 34.367483
5571	Навлинский муниципальный район	15638000	Алтуховское ГП	п.Алтухово, Вокзальная 35	52.679115, 34.366517
5572	Навлинский муниципальный район	15638000	Алтуховское ГП	п.Алтухово, Вокзальная 84	52.674260, 34.361083
5573	Навлинский муниципальный район	15638000	Алтуховское ГП	п.Алтухово, Вокзальная 110	52.672714, 34.358674
5574	Навлинский муниципальный район	15638000	Алтуховское ГП	п.Алтухово, Вокзальная 132	52.671135, 34.357925
5575	Навлинский муниципальный район	15638000	Алтуховское ГП	п.Алтухово, Вокзальная 152	52.670017, 34.355720
5576	Навлинский муниципальный район	15638000	Алтуховское ГП	п.Алтухово, Вокзальная 162	52.669903, 34.358016
5577	Навлинский муниципальный район	15638000	Алтуховское ГП	п.Алтухово, 3 интернационала 8	52.678976, 34.364539
5578	Навлинский муниципальный район	15638000	Алтуховское ГП	п.Алтухово, 3 интернационала 22	52.680215, 34.361674
5579	Навлинский муниципальный район	15638000	Алтуховское ГП	п.Алтухово, 3 интернационала 40	52.682140, 34.357435
5580	Навлинский муниципальный район	15638000	Алтуховское ГП	п.Алтухово, 3 интернационала 83	52.684578, 34.349678
5581	Навлинский муниципальный район	15638000	Алтуховское ГП	п.Алтухово, 3 интернационала 119	52.688098, 34.344797
5582	Навлинский муниципальный район	15638000	Алтуховское ГП	п.Алтухово, Советская, 1	52.685011, 34.343384
5583	Навлинский муниципальный район	15638000	Алтуховское ГП	п.Алтухово, Советская, 3	52.685219, 34.342837
5584	Навлинский муниципальный район	15638000	Алтуховское ГП	п.Алтухово, Советская, 4	52.685102, 34.342328
5585	Навлинский муниципальный район	15638000	Алтуховское ГП	п.Алтухово, Ленина 8	52.693192, 34.347839
5586	Навлинский муниципальный район	15638000	Алтуховское ГП	п.Алтухово, Набережная 13	52.691842, 34.346832

№ п/п	Муниципальный район/городской округ	ОКТМО	Наименование административно-территориальной единицы	Адрес	Географические координты
5587	Навлинский муниципальный район	15638000	Алтуховское ГП	п.Алтухово, Набережная 17	52.691715, 34.347186
5588	Навлинский муниципальный район	15638000	Алтуховское ГП	п.Алтухово, Набережная 19	52.691496, 34.347808
5589	Навлинский муниципальный район	15638000	Алтуховское ГП	п.Алтухово, Садовая 18	52.682788, 34.364872
5590	Навлинский муниципальный район	15638000	Алтуховское ГП	п.Алтухово, Садовая 30	52.683277, 34.362887
5591	Навлинский муниципальный район	15638000	Алтуховское ГП	п.Алтухово, Первомайская 4	52.680225, 34.366095
5592	Навлинский муниципальный район	15638000	Алтуховское ГП	п.Алтухово, Первомайская 24	52.681758, 34.362747
5593	Навлинский муниципальный район	15638000	Алтуховское ГП	п.Алтухово, Щорса, 1	52.676880, 34.364464
5594	Навлинский муниципальный район	15638000	Алтуховское ГП	п.Алтухово, Щорса, 20	52.678497, 34.360859
5595	Навлинский муниципальный район	15638000	Алтуховское ГП	п.Алтухово, Щорса, 31	52.679477, 34.360961
5596	Навлинский муниципальный район	15638000	Алтуховское ГП	п.Алтухово, Молодежная 2	52.670300, 34.371373
5597	Навлинский муниципальный район	15638000	Алтуховское ГП	п.Алтухово, Молодежная 10	52.671066, 34.372897
5598	Навлинский муниципальный район	15638000	Алтуховское ГП	п.Алтухово, Полевая 2	52.668937, 34.370939
5599	Навлинский муниципальный район	15638000	Алтуховское ГП	п.Алтухово, Полевая 15	52.670251, 34.373379
5600	Навлинский муниципальный район	15638000	Алтуховское ГП	п.Алтухово, Полевая 25	52.670962, 34.375128
5601	Навлинский муниципальный район	15638000	Алтуховское ГП	п.Алтухово, Зеленая 1	52.668529, 34.370177
5602	Навлинский муниципальный район	15638000	Алтуховское ГП	п.Алтухово, Зеленая 19	52.667623, 34.370815
5603	Навлинский муниципальный район	15638000	Алтуховское ГП	п.Алтухово, Зеленая 20	52.666687, 34.370172
5604	Навлинский муниципальный район	15638000	Алтуховское ГП	п.Алтухово, Липы Карповой 56	52.668157, 34.372119
5605	Навлинский муниципальный район	15638000	Алтуховское ГП	п.Алтухово, Липы Карповой 23	52.670042, 34.377261
5606	Навлинский муниципальный район	15638000	Алтуховское ГП	п.Алтухово, Липы Карповой 8	52.672292, 34.381059
5607	Навлинский муниципальный район	15638000	Алтуховское ГП	п.Алтухово, Фрунзе 12	52.674751, 34.379482
5608	Навлинский муниципальный район	15638000	Алтуховское ГП	п.Алтухово, Фрунзе 62	52.671542, 34.387936
5609	Навлинский муниципальный район	15638000	Алтуховское ГП	п.Алтухово, Фрунзе 90	52.669455, 34.391015
5610	Навлинский муниципальный район	15638000	Алтуховское ГП	д.Шешуево,Вали Филоновой 1	52.687658, 34.379184
5611	Навлинский муниципальный район	15638000	Алтуховское ГП	д.Шешуево,Вали Филоновой 27	52.686239, 34.384904
5612	Навлинский муниципальный район	15638000	Алтуховское ГП	д.Шешуево,Луговая 23	52.687015, 34.386080
5613	Навлинский муниципальный район	15638000	Алтуховское ГП	д.Шешуево,Луговая 27	52.687520, 34.386219
5614	Навлинский муниципальный район	15638000	Алешенское СП	с.Алешинка,ул.Центральная	52.853151, 34.370450
5615	Навлинский муниципальный район	15638000	Алешенское СП	с.Алешинка,ул.Центральная	52.850696, 34.377317
5616	Навлинский муниципальный район	15638000	Алешенское СП	с.Алешинка,ул.Центральная	52.849100, 34.381794
5617	Навлинский муниципальный район	15638000	Алешенское СП	с.Алешинка,ул.Центральная	52.848498, 34.384266
5618	Навлинский муниципальный район	15638000	Алешенское СП	с.Алешинка,ул.Центральная	52.846875, 34.389805
5619	Навлинский муниципальный район	15638000	Алешенское СП	с.Алешинка,ул.Центральная	52.845191, 34.396747
5620	Навлинский муниципальный район	15638000	Алешенское СП	с.Алешинка,ул.Центральная	52.844292, 34.403705

№ п/п	Муниципальный район/городской округ	ОКТМО	Наименование административно-территориальной единицы	Адрес	Географические координты
5621	Навлинский муниципальный район	15638000	Алешенское СП	с.Алешинка,ул.Партизанская	52.849213, 34.390610
5622	Навлинский муниципальный район	15638000	Алешенское СП	с.Алешинка,ул.Партизанская	52.849420, 34.388282
5623	Навлинский муниципальный район	15638000	Алешенское СП	с.Алешинка,ул.Партизанская	52.850518, 34.385686
5624	Навлинский муниципальный район	15638000	Алешенское СП	с.Алешинка,ул.Партизанская	52.851795, 34.383703
5625	Навлинский муниципальный район	15638000	Алешенское СП	с.Алешинка,ул.Партизанская	52.855735, 34.382182
5626	Навлинский муниципальный район	15638000	Алешенское СП	с.Алешинка,пер.Партизанский	52.852320, 34.381927
5627	Навлинский муниципальный район	15638000	Алешенское СП	с.Алешинка,Новая	52.849404, 34.388826
5628	Навлинский муниципальный район	15638000	Алешенское СП	с.Алешинка,Новая	52.852580, 34.387893
5629	Навлинский муниципальный район	15638000	Алешенское СП	с.Алешинка,Новая	52.852437, 34.390693
5630	Навлинский муниципальный район	15638000	Алешенское СП	с.Алешинка,ул.Октябрьская	52.849824, 34.393551
5631	Навлинский муниципальный район	15638000	Алешенское СП	с.Алешинка,ул.Октябрьская	52.850019, 34.396179
5632	Навлинский муниципальный район	15638000	Алешенское СП	с.Алешинка,ул.Октябрьская	52.850071, 34.399457
5633	Навлинский муниципальный район	15638000	Алешенское СП	с.Алешинка,ул.Лесная	52.852001, 34.392891
5634	Навлинский муниципальный район	15638000	Алешенское СП	с.Алешинка,ул.Лесная	52.853137, 34.397462
5635	Навлинский муниципальный район	15638000	Алешенское СП	с.Алешинка,ул.Лесная	52.853936, 34.399543
5636	Навлинский муниципальный район	15638000	Алешенское СП	с.Алешинка,ул.Заречная	52.848860, 34.392811
5637	Навлинский муниципальный район	15638000	Алешенское СП	с.Алешинка,ул.Заречная	52.848847, 34.394517
5638	Навлинский муниципальный район	15638000	Алешенское СП	с.Алешинка,ул.Заречная	52.849367, 34.398604
5639	Навлинский муниципальный район	15638000	Алешенское СП	с.Алешинка,ул.Заречная	52.848120, 34.396523
5640	Навлинский муниципальный район	15638000	Алешенское СП	с.Алешинка,ул.Заречная	52.847217, 34.399098
5641	Навлинский муниципальный район	15638000	Алешенское СП	с.Алешинка,ул.Заречная	52.847191, 34.397242
5642	Навлинский муниципальный район	15638000	Алешенское СП	пос.Психоинтернат	52.885038, 34.374170
5643	Навлинский муниципальный район	15638000	Алешенское СП	пос.Психоинтернат	52.885090, 34.372384
5644	Навлинский муниципальный район	15638000	Алешенское СП	пос.Психоинтернат	52.885528, 34.370420
5645	Навлинский муниципальный район	15638000	Алешенское СП	пос.Психоинтернат	52.885447, 34.369927
5646	Навлинский муниципальный район	15638000	Алешенское СП	пос.Психоинтернат	52.884697, 34.370335
5647	Навлинский муниципальный район	15638000	Алешенское СП	пос.Психоинтернат	52.883694, 34.372620
5648	Навлинский муниципальный район	15638000	Бяковское СП	с.Бяково,ул.Молодежная	52.866873, 34.542858
5649	Навлинский муниципальный район	15638000	Бяковское СП	с.Бяково,ул.Молодежная	52.867860, 34.545819
5650	Навлинский муниципальный район	15638000	Бяковское СП	с.Бяково,ул.Молодежная	52.868918, 34.548855
5651	Навлинский муниципальный район	15638000	Бяковское СП	с.Бяково,ул.Молодежная	52.869509, 34.550754
5652	Навлинский муниципальный район	15638000	Бяковское СП	с.Бяково,ул.Молодежная	52.867723, 34.549606
5653	Навлинский муниципальный район	15638000	Бяковское СП	с.Бяково,ул.Молодежная	52.866133, 34.551387
5654	Навлинский муниципальный район	15638000	Бяковское СП	с.Бяково,ул.Молодежная	52.866691, 34.546838

№ п/п	Муниципальный район/городской округ	ОКТМО	Наименование административно-территориальной единицы	Адрес	Географические координты
5655	Навлинский муниципальный район	15638000	Бяковское СП	с.Бяково,ул.Молодежная	52.865776, 34.542847
5656	Навлинский муниципальный район	15638000	Бяковское СП	с.Бяково,ул.Садовая	52.859642, 34.562530
5657	Навлинский муниципальный район	15638000	Бяковское СП	с.Бяково,ул.Садовая	52.870212, 34.552831
5658	Навлинский муниципальный район	15638000	Бяковское СП	с.Бяково,ул.Садовая	52.875587, 34.549506
5659	Навлинский муниципальный район	15638000	Бяковское СП	с.Бяково,ул.Садовая	52.880489, 34.548566
5660	Навлинский муниципальный район	15638000	Бяковское СП	с.Бяково,ул.Садовая	52.879697, 34.546742
5661	Навлинский муниципальный район	15638000	Бяковское СП	с.Бяково,ул.Клубная	52.867737, 34.550486
5662	Навлинский муниципальный район	15638000	Бяковское СП	с.Бяково,ул.Клубная	52.867071, 34.552511
5663	Навлинский муниципальный район	15638000	Бяковское СП	с.Бяково,ул.Клубная	52.865600, 34.551975
5664	Навлинский муниципальный район	15638000	Бяковское СП	с.Бяково,ул.Калиновская	52.869212, 34.558892
5665	Навлинский муниципальный район	15638000	Бяковское СП	с.Бяково,ул.Калиновская	52.872237, 34.556317
5666	Навлинский муниципальный район	15638000	Бяковское СП	с.Бяково,ул.Калиновская	52.872847, 34.558227
5667	Навлинский муниципальный район	15638000	Бяковское СП	с.Бяково,ул.Калиновская	52.877892, 34.555845
5668	Навлинский муниципальный район	15638000	Бяковское СП	с.Бяково,ул.Калиновская	52.880870, 34.553637
5669	Навлинский муниципальный район	15638000	Бяковское СП	д.Селище,ул.Старосельская	52.836235, 34.547057
5670	Навлинский муниципальный район	15638000	Бяковское СП	д.Селище,ул.Старосельская	52.833747, 34.542508
5671	Навлинский муниципальный район	15638000	Бяковское СП	д.Селище,ул.Старосельская	52.832941, 34.538260
5672	Навлинский муниципальный район	15638000	Бяковское СП	д.Селище,ул.Старосельская	52.831934, 34.533346
5673	Навлинский муниципальный район	15638000	Бяковское СП	д.Селище,ул.Масловых	52.841456, 34.553544
5674	Навлинский муниципальный район	15638000	Бяковское СП	д.Селище,ул.Масловых	52.843048, 34.556827
5675	Навлинский муниципальный район	15638000	Бяковское СП	д.Селище,ул.Центральная	52.840196, 34.550003
5676	Навлинский муниципальный район	15638000	Бяковское СП	д.Селище,ул.Центральная	52.841320, 34.552954
5677	Навлинский муниципальный район	15638000	Бяковское СП	д.Селище,ул.Центральная	52.843445, 34.555430
5678	Навлинский муниципальный район	15638000	Бяковское СП	д.Селище,ул.Центральная	52.843536, 34.556980
5679	Навлинский муниципальный район	15638000	Бяковское СП	д.Селище,ул.Центральная	52.846414, 34.559952
5680	Навлинский муниципальный район	15638000	Бяковское СП	д.Селище,ул.Центральная	52.847103, 34.562978
5681	Навлинский муниципальный район	15638000	Бяковское СП	д.Селище,ул.Центральная	52.847980, 34.566282
5682	Навлинский муниципальный район	15638000	Бяковское СП	д.Селище,ул.Московская	52.849006, 34.557667
5683	Навлинский муниципальный район	15638000	Бяковское СП	д.Селище,ул.Московская	52.846505, 34.559673
5684	Навлинский муниципальный район	15638000	Бяковское СП	д.Селище,ул.Луговая	52.836255, 34.547568
5685	Навлинский муниципальный район	15638000	Бяковское СП	д.Селище,ул.Луговая	52.835346, 34.549478
5686	Навлинский муниципальный район	15638000	Бяковское СП	д.Селище,ул.Луговая	52.836782, 34.552396
5687	Навлинский муниципальный район	15638000	Бяковское СП	д.Селище,ул.Луговая	52.838049, 34.553855
5688	Навлинский муниципальный район	15638000	Бяковское СП	д.Селище,ул.Луговая	52.838737, 34.549081

№ п/п	Муниципальный район/городской округ	ОКТМО	Наименование административно-территориальной единицы	Адрес	Географические координты
5689	Навлинский муниципальный район	15638000	Бяковское СП	д.Селище,(пос.Жары)ул.Полевая	52.857087, 34.570964
5690	Навлинский муниципальный район	15638000	Бяковское СП	д.Селище,(пос.Жары)ул.Полевая	52.854333, 34.574365
5691	Навлинский муниципальный район	15638000	Бяковское СП	д.Селище,(пос.Жары)ул.Полевая	52.853451, 34.575373
5692	Навлинский муниципальный район	15638000	Бяковское СП	д.Селище,(пос.Жары)ул.Полевая	52.852111, 34.578583
5693	Навлинский муниципальный район	15638000	Бяковское СП	д.Селище,(пос.Жары)ул.Полевая	52.853007, 34.585804
5694	Навлинский муниципальный район	15638000	Бяковское СП	д.Селище,(пос.Жары)ул.Полевая	52.854020, 34.588615
5695	Навлинский муниципальный район	15638000	Вздруженское СП	с.Вздружное,ул.Молодежная	52.773379, 34.041752
5696	Навлинский муниципальный район	15638000	Вздруженское СП	с.Вздружное,ул.Молодежная	52.773346, 34.040346
5697	Навлинский муниципальный район	15638000	Вздруженское СП	с.Вздружное,ул.Молодежная	52.773203, 34.038040
5698	Навлинский муниципальный район	15638000	Вздруженское СП	с.Вздружное,ул.Молодежная	52.773144, 34.036752
5699	Навлинский муниципальный район	15638000	Вздруженское СП	с.Вздружное,ул.Молодежная	52.773027, 34.033694
5700	Навлинский муниципальный район	15638000	Вздруженское СП	с.Вздружное,ул.Красногорская	52.771531, 34.040625
5701	Навлинский муниципальный район	15638000	Вздруженское СП	с.Вздружное,ул.Красногорская	52.771479, 34.036666
5702	Навлинский муниципальный район	15638000	Вздруженское СП	с.Вздружное,ул.Красногорская	52.771511, 34.033340
5703	Навлинский муниципальный район	15638000	Вздруженское СП	п.Кукуевка,ул.Советская	52.800655, 34.017418
5704	Навлинский муниципальный район	15638000	Вздруженское СП	п.Кукуевка,ул.Советская	52.804947, 34.015315
5705	Навлинский муниципальный район	15638000	Вздруженское СП	п.Кукуевка,ул.Советская	52.808564, 34.013529
5706	Навлинский муниципальный район	15638000	Вздруженское СП	п.Кукуевка,ул.Советская	52.811424, 34.012328
5707	Навлинский муниципальный район	15638000	Вздруженское СП	п.Кукуевка,ул.Смоленская	52.811502, 34.016673
5708	Навлинский муниципальный район	15638000	Вздруженское СП	п.Кукуевка,ул.Смоленская	52.809442, 34.017542
5709	Навлинский муниципальный район	15638000	Вздруженское СП	п.Кукуевка,ул.Школьная	52.805665, 34.016983
5710	Навлинский муниципальный район	15638000	Вздруженское СП	п.Кукуевка,ул.Школьная	52.808994, 34.015771
5711	Навлинский муниципальный район	15638000	Вздруженское СП	п.Кукуевка,ул.Школьная	52.811461, 34.014564
5712	Навлинский муниципальный район	15638000	Вздруженское СП	п.Кукуевка,ул.Заводская 6	52.815782 34.006386
5713	Навлинский муниципальный район	15638000	Клюковенское СП	п.Клюковники,ул.Новая	52.923630, 34.453563
5714	Навлинский муниципальный район	15638000	Клюковенское СП	п.Клюковники,ул.Новая	52.924427, 34.457286
5715	Навлинский муниципальный район	15638000	Клюковенское СП	п.Клюковники,ул.Привокзальная	52.922474, 34.457980
5716	Навлинский муниципальный район	15638000	Клюковенское СП	п.Клюковники,ул.Привокзальная	52.924477, 34.457669
5717	Навлинский муниципальный район	15638000	Клюковенское СП	п.Клюковники,ул.Привокзальная	52.925528, 34.457047
5718	Навлинский муниципальный район	15638000	Клюковенское СП	п.Клюковники,ул.Привокзальная	52.925515, 34.457129
5719	Навлинский муниципальный район	15638000	Клюковенское СП	п.Клюковники,ул.Привокзальная	52.927910, 34.456839
5720	Навлинский муниципальный район	15638000	Клюковенское СП	п.Клюковники,ул.Привокзальная	52.931421, 34.455640
5721	Навлинский муниципальный район	15638000	Клюковенское СП	п.Клюковники,ул.Садовая	52.926589, 34.454630
5722	Навлинский муниципальный район	15638000	Клюковенское СП	п.Клюковники,ул.Садовая	52.930705, 34.452180

№ п/п	Муниципальный район/городской округ	ОКТМО	Наименование административно-территориальной единицы	Адрес	Географические координты
5723	Навлинский муниципальный район	15638000	Клюковенское СП	п.Клюковники,ул.Советская	52.927217, 34.455366
5724	Навлинский муниципальный район	15638000	Клюковенское СП	п.Клюковники,ул.Советская	52.928488, 34.454562
5725	Навлинский муниципальный район	15638000	Клюковенское СП	п.Клюковники,ул.Советская	52.930386, 34.455012
5726	Навлинский муниципальный район	15638000	Клюковенское СП	п.Клюковники,ул.Советская	52.931676, 34.455602
5727	Навлинский муниципальный район	15638000	Клюковенское СП	п.Клюковники,ул.Зеленая 2	52.926303, 34.452043
5728	Навлинский муниципальный район	15638000	Клюковенское СП	п.Клюковники,ул.Цетральная 2	52.924571, 34.453352
5729	Навлинский муниципальный район	15638000	Клюковенское СП	п.Клюковники,ул.Цетральная 5	52.924383, 34.454296
5730	Навлинский муниципальный район	15638000	Клюковенское СП	п.Пахарь,ул. Парковая	52.921346, 34.442194
5731	Навлинский муниципальный район	15638000	Клюковенское СП	п.Пахарь,ул. Парковая	52.919718, 34.442805
5732	Навлинский муниципальный район	15638000	Клюковенское СП	п.Пахарь,ул. Парковая	52.918798, 34.442730
5733	Навлинский муниципальный район	15638000	Клюковенское СП	п.Пахарь,ул. Парковая	52.919122, 34.445262
5734	Навлинский муниципальный район	15638000	Клюковенское СП	п.Пахарь,ул. Парковая	52.920127, 34.444586
5735	Навлинский муниципальный район	15638000	Клюковенское СП	п.Пахарь,ул. Парковая	52.921826, 34.444071
5736	Навлинский муниципальный район	15638000	Клюковенское СП	п.Пахарь,ул. Полевая	52.922379, 34.445003
5737	Навлинский муниципальный район	15638000	Клюковенское СП	п.Пахарь,ул. Полевая	52.923390, 34.448286
5738	Навлинский муниципальный район	15638000	Клюковенское СП	п.Пахарь,ул. Полевая	52.920686, 34.445164
5739	Навлинский муниципальный район	15638000	Клюковенское СП	п.Пахарь,ул. Полевая	52.920972, 34.449327
5740	Навлинский муниципальный район	15638000	Клюковенское СП	п.Пахарь,ул. Совхозная	52.918998, 34.446309
5741	Навлинский муниципальный район	15638000	Клюковенское СП	п.Пахарь,ул. Совхозная	52.919848, 34.451931
5742	Навлинский муниципальный район	15638000	Клюковенское СП	п.Пахарь,ул. Совхозная	52.920477, 34.450933
5743	Навлинский муниципальный район	15638000	Клюковенское СП	п.Пахарь,ул. Совхозная	52.919679, 34.446394
5744	Навлинский муниципальный район	15638000	Клюковенское СП	п.Пахарь,ул. Совхозная	52.921171, 34.450611
5745	Навлинский муниципальный район	15638000	Клюковенское СП	п.Пахарь,ул. Совхозная	52.923330, 34.449592
5746	Навлинский муниципальный район	15638000	Клюковенское СП	пос.Садовый,ул.Садовая	52.919383, 34.463381
5747	Навлинский муниципальный район	15638000	Клюковенское СП	пос.Садовый,ул.Садовая	52.916906, 34.465870
5748	Навлинский муниципальный район	15638000	Клюковенское СП	пос.Садовый,ул.Садовая	52.915991, 34.475408
5749	Навлинский муниципальный район	15638000	Просыловское СП	с.Пролысово,ул.Центральная	52.874133, 34.143452
5750	Навлинский муниципальный район	15638000	Просыловское СП	с.Пролысово,ул.Центральная	52.871582, 34.138710
5751	Навлинский муниципальный район	15638000	Просыловское СП	с.Пролысово,ул.Центральная	52.869206, 34.135663
5752	Навлинский муниципальный район	15638000	Просыловское СП	с.Пролысово,ул.Центральная	52.867258, 34.132895
5753	Навлинский муниципальный район	15638000	Просыловское СП	с.Пролысово,ул.Центральная	52.865563, 34.128110
5754	Навлинский муниципальный район	15638000	Просыловское СП	с.Пролысово,ул.Центральная	52.863836, 34.122370
5755	Навлинский муниципальный район	15638000	Просыловское СП	с.Пролысово,ул.Центральная	52.863005, 34.119119
5756	Навлинский муниципальный район	15638000	Просыловское СП	с.Пролысово,ул.Центральная	52.861973, 34.115396

№ п/п	Муниципальный район/городской округ	ОКТМО	Наименование административно-территориальной единицы	Адрес	Географические координты
5757	Навлинский муниципальный район	15638000	Просыловское СП	с.Пролысово,ул.Центральная	52.860460, 34.109378
5758	Навлинский муниципальный район	15638000	Просыловское СП	с.Пролысово,ул.Центральная	52.859499, 34.104819
5759	Навлинский муниципальный район	15638000	Просыловское СП	с.Пролысово,ул.Центральная	52.858084, 34.097660
5760	Навлинский муниципальный район	15638000	Просыловское СП	с.Пролысово,ул.Центральная	52.857999, 34.091008
5761	Навлинский муниципальный район	15638000	Просыловское СП	с.Пролысово,ул.Молодежная	52.865487, 34.114411
5762	Навлинский муниципальный район	15638000	Просыловское СП	с.Пролысово,ул.Молодежная	52.866065, 34.116943
5763	Навлинский муниципальный район	15638000	Просыловское СП	с.Пролысово,ул.Молодежная	52.866435, 34.118445
5764	Навлинский муниципальный район	15638000	Просыловское СП	с.Пролысово,ул.Молодежная	52.866747, 34.121095
5765	Навлинский муниципальный район	15638000	Просыловское СП	пос.Гавань,ул. Центральная	52.876680, 34.024750
5766	Навлинский муниципальный район	15638000	Просыловское СП	пос.Гавань,ул. Центральная	52.876537, 34.022926
5767	Навлинский муниципальный район	15638000	Просыловское СП	пос.Гавань,ул. Центральная	52.875330, 34.020336
5768	Навлинский муниципальный район	15638000	Просыловское СП	пос.Гавань,ул. Центральная	52.873811, 34.017826
5769	Навлинский муниципальный район	15638000	Просыловское СП	пос.Гавань,ул. Центральная	52.871649, 34.016646
5770	Навлинский муниципальный район	15638000	Просыловское СП	пос.Гавань,ул. Лесная	52.874298, 34.022177
5771	Навлинский муниципальный район	15638000	Просыловское СП	пос.Гавань,ул. Лесная	52.876226, 34.022896
5772	Навлинский муниципальный район	15638000	Просыловское СП	пос.Гавань,ул. Лесная	52.876823, 34.023390
5773	Навлинский муниципальный район	15638000	Просыловское СП	пос.Гавань,ул. Лесная	52.878962, 34.024323
5774	Навлинский муниципальный район	15638000	Просыловское СП	пос.Гавань,ул. Лесная	52.882015, 34.024104
5775	Навлинский муниципальный район	15638000	Ревенское СП	с.Ревны,ул.Центральная	52.992227, 34.295275
5776	Навлинский муниципальный район	15638000	Ревенское СП	с.Ревны,ул.Центральная	52.991987, 34.292915
5777	Навлинский муниципальный район	15638000	Ревенское СП	с.Ревны,ул.Центральная	52.991527, 34.289481
5778	Навлинский муниципальный район	15638000	Ревенское СП	с.Ревны,ул.Центральная	52.990820, 34.284375
5779	Навлинский муниципальный район	15638000	Ревенское СП	с.Ревны,ул.Центральная	52.990522, 34.282229
5780	Навлинский муниципальный район	15638000	Ревенское СП	с.Ревны,ул.Центральная	52.990043, 34.279332
5781	Навлинский муниципальный район	15638000	Ревенское СП	с.Ревны,ул.Центральная	52.987874, 34.271135
5782	Навлинский муниципальный район	15638000	Ревенское СП	с.Ревны,ул.Центральная	52.987317, 34.269815
5783	Навлинский муниципальный район	15638000	Ревенское СП	д.Мостки,ул. Комсомольская	52.995273, 34.308414
5784	Навлинский муниципальный район	15638000	Ревенское СП	д.Мостки,ул. Комсомольская	52.996943, 34.311986
5785	Навлинский муниципальный район	15638000	Ревенское СП	д.Мостки,ул. Комсомольская	52.997687, 34.315634
5786	Навлинский муниципальный район	15638000	Ревенское СП	д.Мостки,ул. Комсомольская	52.998348, 34.317469
5787	Навлинский муниципальный район	15638000	Ревенское СП	д.Мостки,ул. Комсомольская	52.999114, 34.322283
5788	Навлинский муниципальный район	15638000	Ревенское СП	д.Мостки,ул. Озерная	52.997437, 34.315856
5789	Навлинский муниципальный район	15638000	Ревенское СП	д.Мостки,ул. Озерная	52.992288, 34.319607
5790	Навлинский муниципальный район	15638000	Ревенское СП	д.Зубовка,ул.Молодежная 1	53.021624, 34.407045

№ п/п	Муниципальный район/городской округ	ОКТМО	Наименование административно-территориальной единицы	Адрес	Географические координты
5791	Навлинский муниципальный район	15638000	Ревенское СП	д.Зубовка,ул.Молодежная 2	53.019055, 34.400124
5792	Навлинский муниципальный район	15638000	Ревенское СП	д.Зубовка,ул.Молодежная 11	53.018227, 34.397281
5793	Навлинский муниципальный район	15638000	Ревенское СП	д.Зубовка,ул.Луговая 28	53.013964, 34.394124
5794	Навлинский муниципальный район	15638000	Ревенское СП	д.Зубовка,ул.Луговая 52	53.013304, 34.400798
5795	Навлинский муниципальный район	15638000	Ревенское СП	д.Зубовка,ул.Луговая 37	53.013706, 34.398491
5796	Навлинский муниципальный район	15638000	Ревенское СП	д.Зубовка,ул.Центральная 25	53.017294, 34.400163
5797	Навлинский муниципальный район	15638000	Ревенское СП	д.Зубовка,ул.Центральная 20	53.018517, 34.401568
5798	Навлинский муниципальный район	15638000	Ревенское СП	д.Зубовка,ул.Центральная 13	53.018394, 34.403263
5799	Навлинский муниципальный район	15638000	Ревенское СП	д.Зубовка,ул.Центральная 9	53.018724, 34.405023
5800	Навлинский муниципальный район	15638000	Ревенское СП	д.Зубовка,ул.Центральная 7	53.019029, 34.406752
5801	Навлинский муниципальный район	15638000	Ревенское СП	д.Зубовка,ул.Центральная 2	53.019967, 34.410475
5802	Навлинский муниципальный район	15638000	Ревенское СП	д.Зубовка,ул.Советская 9	53.020181, 34.408436
5803	Навлинский муниципальный район	15638000	Ревенское СП	д.Зубовка,ул.Советская 14	53.020413, 34.408919
5804	Навлинский муниципальный район	15638000	Ревенское СП	д.Зубовка,ул.Советская 7	53.020058, 34.407889
5805	Навлинский муниципальный район	15638000	Ревенское СП	д.Зубовка,ул.Советская 3	53.019792, 34.406462
5806	Навлинский муниципальный район	15638000	Ревенское СП	д.Журавка	52.973725, 34.373973
5807	Навлинский муниципальный район	15638000	Ревенское СП	д.Журавка	52.976342, 34.367300
5808	Навлинский муниципальный район	15638000	Ревенское СП	д.Журавка	52.974749, 34.361721
5809	Навлинский муниципальный район	15638000	Ревенское СП	д.Журавка	52.971329, 34.379338
5810	Навлинский муниципальный район	15638000	Ревенское СП	д.Журавка	52.970461, 34.375154
5811	Навлинский муниципальный район	15638000	Ревенское СП	д.Журавка	52.969502, 34.377771
5812	Навлинский муниципальный район	15638000	Ревенское СП	д.Журавка	52.975707, 34.381398
5813	Навлинский муниципальный район	15638000	Ревенское СП	д.Журавка	52.979100, 34.378651
5814	Навлинский муниципальный район	15638000	Ревенское СП	д.Журавка	52.972806, 34.384960
5815	Навлинский муниципальный район	15638000	Салтановское СП	с.Салтановка	52.796793, 34.276922
5816	Навлинский муниципальный район	15638000	Салтановское СП	с.Салтановка	52.798549, 34.284196
5817	Навлинский муниципальный район	15638000	Салтановское СП	с.Салтановка	52.799375, 34.285316
5818	Навлинский муниципальный район	15638000	Салтановское СП	с.Салтановка	52.801729, 34.291110
5819	Навлинский муниципальный район	15638000	Салтановское СП	с.Салтановка	52.801001, 34.293599
5820	Навлинский муниципальный район	15638000	Салтановское СП	с.Салтановка	52.798751, 34.293814
5821	Навлинский муниципальный район	15638000	Салтановское СП	с.Салтановка	52.797789, 34.291024
5822	Навлинский муниципальный район	15638000	Салтановское СП	с.Салтановка	52.792960, 34.292676
5823	Навлинский муниципальный район	15638000	Салтановское СП	с.Салтановка	52.797187, 34.283171
5824	Навлинский муниципальный район	15638000	Салтановское СП	с.Салтановка	52.791607, 34.284737

№ п/п	Муниципальный район/городской округ	ОКТМО	Наименование административно-территориальной единицы	Адрес	Географические координты
5825	Навлинский муниципальный район	15638000	Салтановское СП	с.Салтановка	52.790918, 34.279845
5826	Навлинский муниципальный район	15638000	Салтановское СП	с.Салтановка	52.792271, 34.288835
5827	Навлинский муниципальный район	15638000	Салтановское СП	с.Салтановка	52.788051, 34.286722
5828	Навлинский муниципальный район	15638000	Салтановское СП	с.Салтановка	52.785863, 34.287697
5829	Навлинский муниципальный район	15638000	Салтановское СП	с.Салтановка	52.785212, 34.284994
5830	Навлинский муниципальный район	15638000	Салтановское СП	с.Салтановка	52.784874, 34.282633
5831	Навлинский муниципальный район	15638000	Салтановское СП	с.Салтановка	52.781869, 34.283792
5832	Навлинский муниципальный район	15638000	Салтановское СП	с.Салтановка	52.782311, 34.285830
5833	Навлинский муниципальный район	15638000	Салтановское СП	с.Салтановка	52.780582, 34.287011
5834	Навлинский муниципальный район	15638000	Салтановское СП	с.Салтановка	52.781870, 34.289607
5835	Навлинский муниципальный район	15638000	Салтановское СП	с.Салтановка	52.776605, 34.292939
5836	Навлинский муниципальный район	15638000	Салтановское СП	с.Салтановка	52.780064, 34.298468
5837	Навлинский муниципальный район	15638000	Салтановское СП	с.Салтановка	52.785407, 34.296258
5838	Навлинский муниципальный район	15638000	Салтановское СП	с.Салтановка	52.773363, 34.294429
5839	Навлинский муниципальный район	15638000	Салтановское СП	с.Салтановка	52.768826, 34.296652
5840	Навлинский муниципальный район	15638000	Салтановское СП	с.Салтановка	52.764115, 34.297286
5841	Навлинский муниципальный район	15638000	Салтановское СП	с.Салтановка	52.760532, 34.297844
5842	Навлинский муниципальный район	15638000	Салтановское СП	с.Салтановка	52.759087, 34.299104
5843	Навлинский муниципальный район	15638000	Салтановское СП	с.Салтановка	52.755424, 34.297857
5844	Навлинский муниципальный район	15638000	Салтановское СП	с.Салтановка	52.752937, 34.297299
5845	Навлинский муниципальный район	15638000	Салтановское СП	с.Салтановка	52.750436, 34.296911
5846	Навлинский муниципальный район	15638000	Салтановское СП	с.Салтановка	52.750439, 34.299237
5847	Навлинский муниципальный район	15638000	Салтановское СП	с.Салтановка	52.744605, 34.294495
5848	Навлинский муниципальный район	15638000	Салтановское СП	с.Салтановка	52.739706, 34.292470
5849	Навлинский муниципальный район	15638000	Салтановское СП	с.Салтановка	52.735873, 34.287252
5850	Навлинский муниципальный район	15638000	Салтановское СП	с.Салтановка	52.733687, 34.279820
5851	Навлинский муниципальный район	15638000	Синезерское СП	пос.Синезерки,ул.Зеленая	53.029655, 34.440587
5852	Навлинский муниципальный район	15638000	Синезерское СП	пос.Синезерки,ул.Зеленая	53.027766, 34.441167
5853	Навлинский муниципальный район	15638000	Синезерское СП	пос.Синезерки,ул.Зеленая	53.028452, 34.443441
5854	Навлинский муниципальный район	15638000	Синезерское СП	пос.Синезерки,ул.Зеленая	53.026854, 34.441982
5855	Навлинский муниципальный район	15638000	Синезерское СП	пос.Синезерки,ул.Зеленая	53.026615, 34.440147
5856	Навлинский муниципальный район	15638000	Синезерское СП	пос.Синезерки,ул.Зеленая	53.024800, 34.441414
5857	Навлинский муниципальный район	15638000	Синезерское СП	пос.Синезерки,ул.Зеленая	53.025683, 34.442669
5858	Навлинский муниципальный район	15638000	Синезерское СП	пос.Синезерки,ул.Зеленая	53.029186, 34.437662

№ п/п	Муниципальный район/городской округ	ОКТМО	Наименование административно-территориальной единицы	Адрес	Географические координты
5859	Навлинский муниципальный район	15638000	Синезерское СП	пос.Синезерки,ул.Зеленая	53.027382, 34.439572
5860	Навлинский муниципальный район	15638000	Синезерское СП	пос.Синезерки,ул.Лесная	53.027780, 34.423666
5861	Навлинский муниципальный район	15638000	Синезерское СП	пос.Синезерки,ул.Лесная	53.028472, 34.426820
5862	Навлинский муниципальный район	15638000	Синезерское СП	пос.Синезерки,ул.Лесная	53.029034, 34.429470
5863	Навлинский муниципальный район	15638000	Синезерское СП	пос.Синезерки,ул.Лесная	53.029862, 34.433107
5864	Навлинский муниципальный район	15638000	Синезерское СП	пос.Синезерки,ул.Речная	53.030923, 34.428247
5865	Навлинский муниципальный район	15638000	Синезерское СП	пос.Синезерки,ул.Речная	53.029896, 34.428821
5866	Навлинский муниципальный район	15638000	Синезерское СП	пос.Синезерки,ул.Речная	53.029042, 34.429486
5867	Навлинский муниципальный район	15638000	Синезерское СП	пос.Синезерки,ул.Речная	53.027619, 34.430441
5868	Навлинский муниципальный район	15638000	Синезерское СП	пос.Синезерки,ул.Речная	53.025575, 34.430237
5869	Навлинский муниципальный район	15638000	Синезерское СП	пос.Синезерки,ул.Набережная	53.026920, 34.426793
5870	Навлинский муниципальный район	15638000	Синезерское СП	пос.Синезерки,ул.Набережная	53.027567, 34.430398
5871	Навлинский муниципальный район	15638000	Синезерское СП	пос.Синезерки,ул.Набережная	53.028602, 34.435269
5872	Навлинский муниципальный район	15638000	Синезерское СП	пос.Синезерки,ул.Интернациональная	53.030661, 34.442954
5873	Навлинский муниципальный район	15638000	Синезерское СП	пос.Синезерки,ул.Интернациональная	53.029357, 34.444649
5874	Навлинский муниципальный район	15638000	Синезерское СП	пос.Синезерки,ул.Интернациональная	53.028793, 34.445398
5875	Навлинский муниципальный район	15638000	Синезерское СП	пос.Синезерки,ул.Интернациональная	53.028308, 34.445870
5876	Навлинский муниципальный район	15638000	Синезерское СП	пос.Синезерки,ул.Интернациональная	53.027127, 34.446525
5877	Навлинский муниципальный район	15638000	Синезерское СП	пос.Синезерки,ул.Интернациональная	53.025656, 34.447222
5878	Навлинский муниципальный район	15638000	Синезерское СП	пос.Синезерки,ул.Луговая	53.025508, 34.442820
5879	Навлинский муниципальный район	15638000	Синезерское СП	пос.Синезерки,ул.Луговая	53.025573, 34.444075
5880	Навлинский муниципальный район	15638000	Синезерское СП	пос.Синезерки,ул.Луговая	53.024473, 34.444043
5881	Навлинский муниципальный район	15638000	Синезерское СП	пос.Синезерки,ул.Луговая	53.024182, 34.442112
5882	Навлинский муниципальный район	15638000	Синезерское СП	пос.Синезерки,ул.Кольцевая	53.023895, 34.441959
5883	Навлинский муниципальный район	15638000	Синезерское СП	пос.Синезерки,ул.Кольцевая	53.022919, 34.442163
5884	Навлинский муниципальный район	15638000	Синезерское СП	пос.Синезерки,ул.Кольцевая	53.022899, 34.442206
5885	Навлинский муниципальный район	15638000	Синезерское СП	пос.Синезерки,ул.Кольцевая	53.022922, 34.445006
5886	Навлинский муниципальный район	15638000	Синезерское СП	пос.Синезерки,ул.Кольцевая	53.022111, 34.442292
5887	Навлинский муниципальный район	15638000	Синезерское СП	пос.Синезерки,ул.Кольцевая	53.020934, 34.444604
5888	Навлинский муниципальный район	15638000	Синезерское СП	пос.Синезерки,ул.Кольцевая	53.020691, 34.444405
5889	Навлинский муниципальный район	15638000	Синезерское СП	пос.Синезерки,ул.Кольцевая	53.020102, 34.443375
5890	Навлинский муниципальный район	15638000	Синезерское СП	пос.Синезерки,ул.Новая 9	53.029182, 34.442382
5891	Навлинский муниципальный район	15638000	Синезерское СП	пос.Синезерки,ул.Вокзальная	53.028552, 34.435861
5892	Навлинский муниципальный район	15638000	Синезерское СП	пос.Синезерки,ул.Вокзальная	53.025932, 34.436515

№ п/п	Муниципальный район/городской округ	ОКТМО	Наименование административно-территориальной единицы	Адрес	Географические координты
5893	Навлинский муниципальный район	15638000	Синезерское СП	пос.Синезерки,ул.Вокзальная	53.024412, 34.436858
5894	Навлинский муниципальный район	15638000	Синезерское СП	пос.Синезерки,ул.Вокзальная	53.024050, 34.437202
5895	Навлинский муниципальный район	15638000	Синезерское СП	пос.Синезерки,ул.Вокзальная	53.023073, 34.437234
5896	Навлинский муниципальный район	15638000	Синезерское СП	пос.Синезерки,ул.Вокзальная	53.022155, 34.437523
5897	Навлинский муниципальный район	15638000	Синезерское СП	пос.Синезерки,ул.Вокзальная	53.021734, 34.437481
5898	Навлинский муниципальный район	15638000	Синезерское СП	пос.Синезерки,ул.Вокзальная	53.022918, 34.439219
5899	Навлинский муниципальный район	15638000	Синезерское СП	пос.Синезерки,ул.Школьная	53.026625, 34.433073
5900	Навлинский муниципальный район	15638000	Синезерское СП	пос.Синезерки,ул.Школьная	53.026806, 34.434307
5901	Навлинский муниципальный район	15638000	Синезерское СП	пос.Синезерки,ул.Школьная	53.025544, 34.435122
5902	Навлинский муниципальный район	15638000	Синезерское СП	пос.Синезерки,ул.Школьная	53.024251, 34.435433
5903	Навлинский муниципальный район	15638000	Синезерское СП	пос.Синезерки,ул.Школьная	53.021969, 34.436479
5904	Навлинский муниципальный район	15638000	Синезерское СП	пос.Синезерки,ул.Октябрьская	53.025449, 34.432842
5905	Навлинский муниципальный район	15638000	Синезерское СП	пос.Синезерки,ул.Октябрьская	53.023780, 34.433668
5906	Навлинский муниципальный район	15638000	Синезерское СП	пос.Синезерки,ул.Октябрьская	53.021024, 34.434698
5907	Навлинский муниципальный район	15638000	Синезерское СП	пос.Синезерки,ул.Октябрьская	53.019756, 34.435503
5908	Навлинский муниципальный район	15638000	Синезерское СП	пос.Синезерки,ул.Октябрьская	53.019743, 34.437069
5909	Навлинский муниципальный район	15638000	Синезерское СП	пос.Синезерки,ул.Молодежная	53.028029, 34.426244
5910	Навлинский муниципальный район	15638000	Синезерское СП	пос.Синезерки,ул.Молодежная	53.026768, 34.426491
5911	Навлинский муниципальный район	15638000	Синезерское СП	пос.Синезерки,ул.Молодежная	53.025565, 34.426845
5912	Навлинский муниципальный район	15638000	Синезерское СП	пос.Синезерки,ул.Молодежная	53.024239, 34.427402
5913	Навлинский муниципальный район	15638000	Синезерское СП	пос.Синезерки,ул.Молодежная	53.023333, 34.427982
5914	Навлинский муниципальный район	15638000	Синезерское СП	пос.Синезерки,ул.Песочная	53.025617, 34.427177
5915	Навлинский муниципальный район	15638000	Синезерское СП	пос.Синезерки,ул.Песочная	53.025552, 34.430171
5916	Навлинский муниципальный район	15638000	Синезерское СП	пос.Синезерки,ул.Песочная	53.025617, 34.432499
5917	Навлинский муниципальный район	15638000	Синезерское СП	пос.Синезерки,ул.Песочная	53.025759, 34.436275
5918	Навлинский муниципальный район	15638000	Синезерское СП	пос.Синезерки,ул.Центральная	53.023424, 34.428282
5919	Навлинский муниципальный район	15638000	Синезерское СП	пос.Синезерки,ул.Центральная	53.023682, 34.432048
5920	Навлинский муниципальный район	15638000	Синезерское СП	пос.Синезерки,ул.Центральная	53.023741, 34.433647
5921	Навлинский муниципальный район	15638000	Синезерское СП	пос.Синезерки,ул.Центральная	53.023922, 34.435546
5922	Навлинский муниципальный район	15638000	Синезерское СП	пос.Синезерки,ул.Центральная	53.024012, 34.436876
5923	Навлинский муниципальный район	15638000	Синезерское СП	пос.Коммуна	53.112469, 34.557482
5924	Навлинский муниципальный район	15638000	Синезерское СП	пос.Коммуна	53.112107, 34.544973
5925	Навлинский муниципальный район	15638000	Синезерское СП	пос.Коммуна	53.113076, 34.544157
5926	Навлинский муниципальный район	15638000	Синезерское СП	пос.Коммуна	53.112830, 34.540381

№ п/п	Муниципальный район/городской округ	ОКТМО	Наименование административно-территориальной единицы	Адрес	Географические координты
5927	Навлинский муниципальный район	15638000	Синезерское СП	д.Кольцовка	53.035428, 34.479689
5928	Навлинский муниципальный район	15638000	Синезерское СП	д.Кольцовка	53.034264, 34.474711
5929	Навлинский муниципальный район	15638000	Синезерское СП	д.Кольцовка	53.034523, 34.472544
5930	Навлинский муниципальный район	15638000	Синезерское СП	д.Кольцовка	53.035092, 34.465785
5931	Навлинский муниципальный район	15638000	Синезерское СП	д.Кольцовка	53.036411, 34.466772
5932	Навлинский муниципальный район	15638000	Синезерское СП	д.Кольцовка	53.037175, 34.470076
5933	Навлинский муниципальный район	15638000	Синезерское СП	д.Кольцовка	53.036308, 34.470548
5934	Навлинский муниципальный район	15638000	Синезерское СП	д.Кольцовка	53.033553, 34.471342
5935	Навлинский муниципальный район	15638000	Синезерское СП	д.Кольцовка	53.033165, 34.472050
5936	Навлинский муниципальный район	15638000	Синезерское СП	д.Кольцовка	53.032544, 34.473188
5937	Навлинский муниципальный район	15638000	Синезерское СП	д.Кольцовка	53.031781, 34.474475
5938	Навлинский муниципальный район	15638000	Синезерское СП	д.Кольцовка	53.032635, 34.476728
5939	Навлинский муниципальный район	15638000	Синезерское СП	д.Кольцовка	53.033268, 34.480762
5940	Навлинский муниципальный район	15638000	Синезерское СП	д.Кольцовка	53.032065, 34.481277
5941	Навлинский муниципальный район	15638000	Просыловское СП	д.Сытенки	52.863686, 34.121230
5942	Навлинский муниципальный район	15638000	Соколовское СП	с.Соколово,ул.Центральная	52.894198, 34.622992
5943	Навлинский муниципальный район	15638000	Соколовское СП	с.Соколово,ул.Центральная	52.895158, 34.636381
5944	Навлинский муниципальный район	15638000	Соколовское СП	с.Соколово,ул.Центральная	52.894096, 34.644200
5945	Навлинский муниципальный район	15638000	Соколовское СП	с.Соколово,ул.Центральная	52.894190, 34.651471
5946	Навлинский муниципальный район	15638000	Соколовское СП	с.Соколово,ул.Центральная	52.893905, 34.656878
5947	Навлинский муниципальный район	15638000	Соколовское СП	с.Соколово	52.900713, 34.638685
5948	Навлинский муниципальный район	15638000	Соколовское СП	с.Соколово	52.902789, 34.637827
5949	Навлинский муниципальный район	15638000	Соколовское СП	с.Соколово	52.901076, 34.635788
5950	Навлинский муниципальный район	15638000	Соколовское СП	с.Соколово	52.902867, 34.635445
5951	Навлинский муниципальный район	15638000	Соколовское СП	с.Соколово	52.893537, 34.651432
5952	Навлинский муниципальный район	15638000	Соколовское СП	с.Соколово	52.891902, 34.651068
5953	Навлинский муниципальный район	15638000	Соколовское СП	с.Соколово	52.890163, 34.650960
5954	Навлинский муниципальный район	15638000	Соколовское СП	с.Соколово	52.887742, 34.650494
5955	Навлинский муниципальный район	15638000	Соколовское СП	с.Клинское	52.922226, 34.659786
5956	Навлинский муниципальный район	15638000	Соколовское СП	с.Клинское	52.927530, 34.666266
5957	Навлинский муниципальный район	15638000	Соколовское СП	с.Клинское	52.929631, 34.667811
5958	Навлинский муниципальный район	15638000	Соколовское СП	с.Клинское	52.934639, 34.670994
5959	Навлинский муниципальный район	15638000	Соколовское СП	с.Клинское	52.941251, 34.666831
5960	Навлинский муниципальный район	15638000	Соколовское СП	с.Клинское	52.937057, 34.672277

№ п/п	Муниципальный район/городской округ	ОКТМО	Наименование административно-территориальной единицы	Адрес	Географические координты
5961	Навлинский муниципальный район	15638000	Соколовское СП	с.Клинское	52.930876, 34.671224
5962	Навлинский муниципальный район	15638000	Соколовское СП	с.Клинское	52.929813, 34.671825
5963	Навлинский муниципальный район	15638000	Соколовское СП	д.Приютово	52.917858, 34.650068
5964	Навлинский муниципальный район	15638000	Соколовское СП	д.Приютово	52.916912, 34.645894
5965	Навлинский муниципальный район	15638000	Соколовское СП	д.Приютово	52.923257, 34.642683
5966	Навлинский муниципальный район	15638000	Соколовское СП	д.Приютово	52.919541, 34.644926
5967	Навлинский муниципальный район	15638000	Соколовское СП	с.Гремячее,ул.Молодежная	52.898515, 34.800374
5968	Навлинский муниципальный район	15638000	Соколовское СП	с.Гремячее,ул.Молодежная	52.896977, 34.798335
5969	Навлинский муниципальный район	15638000	Соколовское СП	с.Гремячее,ул.Молодежная	52.896523, 34.798947
5970	Навлинский муниципальный район	15638000	Соколовское СП	с.Гремячее,ул.Молодежная	52.895524, 34.801050
5971	Навлинский муниципальный район	15638000	Соколовское СП	с.Гремячее,ул.Молодежная	52.896886, 34.800224
5972	Навлинский муниципальный район	15638000	Соколовское СП	с.Гремячее,ул.Молодежная	52.896452, 34.801200
5973	Навлинский муниципальный район	15638000	Соколовское СП	с.Гремячее,ул.Молодежная	52.897477, 34.802369
5974	Навлинский муниципальный район	15638000	Соколовское СП	с.Гремячее,ул.Молодежная	52.898080, 34.801157
5975	Навлинский муниципальный район	15638000	Соколовское СП	с.Гремячее,ул.Центральная	52.895262, 34.796814
5976	Навлинский муниципальный район	15638000	Соколовское СП	с.Гремячее,ул.Центральная	52.892352, 34.803112
5977	Навлинский муниципальный район	15638000	Соколовское СП	с.Гремячее,ул.Центральная	52.893688, 34.803044
5978	Навлинский муниципальный район	15638000	Соколовское СП	с.Гремячее,ул.Центральная	52.894223, 34.802143
5979	Навлинский муниципальный район	15638000	Соколовское СП	с.Гремячее,ул.Центральная	52.895135, 34.800293
5980	Навлинский муниципальный район	15638000	Соколовское СП	с.Гремячее,ул.Центральная	52.891887, 34.803616
5981	Навлинский муниципальный район	15638000	Соколовское СП	с.Гремячее,ул.Центральная	52.891495, 34.806276
5982	Навлинский муниципальный район	15638000	Соколовское СП	с.Гремячее,ул.Центральная	52.890986, 34.809613
5983	Навлинский муниципальный район	15638000	Соколовское СП	с.Гремячее,ул.Центральная	52.890450, 34.811620
5984	Навлинский муниципальный район	15638000	Соколовское СП	с.Гремячее,ул.Центральная	52.890026, 34.813549
5985	Навлинский муниципальный район	15638000	Соколовское СП	с.Гремячее,ул.Центральная	52.889146, 34.817631
5986	Навлинский муниципальный район	15638000	Соколовское СП	с.Гремячее,ул.Центральная	52.888585, 34.821041
5987	Навлинский муниципальный район	15638000	Соколовское СП	с.Гремячее,ул.Центральная	52.889365, 34.823231
5988	Навлинский муниципальный район	15638000	Соколовское СП	с.Гремячее,ул.Центральная	52.887323, 34.822343
5989	Навлинский муниципальный район	15638000	Чичковское СП	с.Чичково,ул. Ключевая 26	52.992584, 34.489470
5990	Навлинский муниципальный район	15638000	Чичковское СП	с.Чичково,ул. Ключевая 61	52.998093, 34.495994
5991	Навлинский муниципальный район	15638000	Чичковское СП	с.Чичково,ул. Л.Мирошина,30	52.995321, 34.494634
5992	Навлинский муниципальный район	15638000	Чичковское СП	д.Приволье,ул .Центральная	52.991164, 34.469362
5993	Навлинский муниципальный район	15638000	Чичковское СП	д.Приволье,ул .Центральная	52.990407, 34.467742
5994	Навлинский муниципальный район	15638000	Чичковское СП	д.Приволье,ул .Центральная	52.989371, 34.466036

№ п/п	Муниципальный район/городской округ	ОКТМО	Наименование административно-территориальной единицы	Адрес	Географические координты
5995	Навлинский муниципальный район	15638000	Чичковское СП	д.Приволье,ул .Центральная	52.987740, 34.463171
5996	Навлинский муниципальный район	15638000	Чичковское СП	д.Приволье,ул .Центральная	52.986606, 34.460849
5997	Навлинский муниципальный район	15638000	Чичковское СП	д.Приволье,ул .Центральная	52.986365, 34.460030
5998	Навлинский муниципальный район	15638000	Чичковское СП	д.Приволье,ул .Центральная	52.985336, 34.457176
5999	Навлинский муниципальный район	15638000	Чичковское СП	д.Приволье,ул .Центральная	52.985465, 34.456060
6000	Навлинский муниципальный район	15638000	Чичковское СП	д.Приволье,ул .Центральная	52.986982, 34.451987
6001	Навлинский муниципальный район	15638000	Чичковское СП	д.Приволье,ул .Центральная	52.988002, 34.449448
6002	Навлинский муниципальный район	15638000	Чичковское СП	д.Приволье,ул .Центральная	52.988637, 34.447549
6003	Навлинский муниципальный район	15638000	Чичковское СП	д.Приволье,ул .Полевая	52.986776, 34.456372
6004	Навлинский муниципальный район	15638000	Чичковское СП	д.Приволье,ул .Полевая	52.987767, 34.458410
6005	Навлинский муниципальный район	15638000	Чичковское СП	д.Приволье,ул .Полевая	52.987820, 34.455272
6006	Навлинский муниципальный район	15638000	Чичковское СП	д.Приволье,ул .Полевая	52.989097, 34.457098
6007	Навлинский муниципальный район	15638000	Чичковское СП	д.Приволье,ул .Полевая	52.989052, 34.453719
6008	Навлинский муниципальный район	15638000	Чичковское СП	д.Приволье,ул .Вокзальная	52.985779, 34.462031
6009	Навлинский муниципальный район	15638000	Чичковское СП	д.Приволье,ул .Вокзальная	52.985974, 34.469369
6010	Навлинский муниципальный район	15638000	Чичковское СП	д.Приволье,ул .Вокзальная	52.985100, 34.469122
6011	Навлинский муниципальный район	15638000	Чичковское СП	д.Приволье,ул .Вокзальная	52.984225, 34.463254
6012	Навлинский муниципальный район	15638000	Чичковское СП	д.Приволье,ул .Вокзальная	52.985870, 34.459595
6013	Навлинский муниципальный район	15638000	Чичковское СП	д.Приволье,ул .Вокзальная	52.985048, 34.460067
6014	Навлинский муниципальный район	15638000	Чичковское СП	д.Приволье,ул .Вокзальная	52.984850, 34.457202
6015	Навлинский муниципальный район	15638000	Чичковское СП	д.Приволье,ул .Вокзальная	52.985083, 34.456623
6016	Навлинский муниципальный район	15638000	Чичковское СП	д.Приволье,ул .Вокзальная	52.984526, 34.454864
6017	Навлинский муниципальный район	15638000	Чичковское СП	д.Приволье,ул .Вокзальная	52.983866, 34.452932
6018	Навлинский муниципальный район	15638000	Чичковское СП	д.Приволье,ул .Вокзальная	52.983234, 34.451657
6019	Навлинский муниципальный район	15638000	Чичковское СП	д.Приволье,ул .Вокзальная	52.981732, 34.449061
6020	Навлинский муниципальный район	15638000	Чичковское СП	с.Бутре	52.979248, 34.638601
6021	Навлинский муниципальный район	15638000	Чичковское СП	с.Бутре	52.979436, 34.641251
6022	Навлинский муниципальный район	15638000	Чичковское СП	с.Бутре	52.978368, 34.639803
6023	Навлинский муниципальный район	15638000	Чичковское СП	с.Бутре	52.980116, 34.643483
6024	Навлинский муниципальный район	15638000	Чичковское СП	с.Бутре	52.978180, 34.644459
6025	Навлинский муниципальный район	15638000	Чичковское СП	с.Бутре	52.980466, 34.649223
6026	Навлинский муниципальный район	15638000	Чичковское СП	с.Бутре	52.980919, 34.655553
6027	Навлинский муниципальный район	15638000	Чичковское СП	с.Бутре	52.980881, 34.655801
6028	Навлинский муниципальный район	15638000	Чичковское СП	с.Бутре	52.979676, 34.661960

№ п/п	Муниципальный район/городской округ	ОКТМО	Наименование административно-территориальной единицы	Адрес	Географические координты
6029	Навлинский муниципальный район	15638000	Чичковское СП	с.Бутрес	52.978203, 34.667810
6030	Навлинский муниципальный район	15638000	Чичковское СП	д.Прилепы,ул.Центральная	53.020707, 34.565124
6031	Навлинский муниципальный район	15638000	Чичковское СП	д.Прилепы,ул.Центральная	53.018255, 34.567249
6032	Навлинский муниципальный район	15638000	Чичковское СП	д.Прилепы,ул.Центральная	53.017330, 34.567903
6033	Навлинский муниципальный район	15638000	Чичковское СП	д.Прилепы,ул.Центральная	53.015236, 34.570113
6034	Навлинский муниципальный район	15638000	Чичковское СП	д.Прилепы,ул.Центральная	53.014453, 34.572023
6035	Навлинский муниципальный район	15638000	Чичковское СП	д.Прилепы,ул.Центральная	53.013482, 34.570446
6036	Навлинский муниципальный район	15638000	Чичковское СП	д.Прилепы,ул.Центральная	53.014879, 34.572806
6037	Навлинский муниципальный район	15638000	Чичковское СП	д.Прилепы,ул.Центральная	53.015720, 34.574394
6038	Навлинский муниципальный район	15638000	Чичковское СП	д.Прилепы,ул.Центральная	53.016568, 34.576508
6039	Навлинский муниципальный район	15638000	Чичковское СП	д.Прилепы,ул.Центральная	53.018178, 34.580169
6040	Навлинский муниципальный район	15638000	Чичковское СП	д.Прилепы	53.013585, 34.572384
6041	Навлинский муниципальный район	15638000	Чичковское СП	д.Прилепы	53.014568, 34.573993
6042	Навлинский муниципальный район	15638000	Чичковское СП	д.Прилепы	53.015027, 34.574819
6043	Навлинский муниципальный район	15638000	Чичковское СП	д.Прилепы	53.015345, 34.575441
6044	Навлинский муниципальный район	15638000	Чичковское СП	д.Прилепы	53.016046, 34.576781
6045	Навлинский муниципальный район	15638000	Чичковское СП	д.Прилепы	53.017229, 34.576724
6046	Навлинский муниципальный район	15638000	Чичковское СП	д.Прилепы	53.018278, 34.576401
6047	Навлинский муниципальный район	15638000	Чичковское СП	д.Прилепы	53.021993, 34.576063
6048	Навлинский муниципальный район	15638000	Чичковское СП	д.Прилепы	53.018291, 34.580456
6049	Навлинский муниципальный район	15638000	Чичковское СП	д.Прилепы	53.018744, 34.583278
6050	Навлинский муниципальный район	15638000	Чичковское СП	д.Прилепы	53.019566, 34.587473
6051	Навлинский муниципальный район	15638000	Щегловское СП	д.Щегловка	52.796250, 34.677272
6052	Навлинский муниципальный район	15638000	Щегловское СП	д.Щегловка	52.798330, 34.682706
6053	Навлинский муниципальный район	15638000	Щегловское СП	д.Щегловка	52.799162, 34.685238
6054	Навлинский муниципальный район	15638000	Щегловское СП	д.Щегловка	52.800438, 34.689320
6055	Навлинский муниципальный район	15638000	Щегловское СП	д.Щегловка	52.798728, 34.684660
6056	Навлинский муниципальный район	15638000	Щегловское СП	д.Щегловка	52.796673, 34.685604
6057	Навлинский муниципальный район	15638000	Щегловское СП	д.Щегловка	52.796153, 34.684961
6058	Навлинский муниципальный район	15638000	Щегловское СП	д.Щегловка	52.794969, 34.682987
6059	Навлинский муниципальный район	15638000	Щегловское СП	д.Щегловка	52.793919, 34.683143
6060	Навлинский муниципальный район	15638000	Щегловское СП	д.Щегловка	52.792931, 34.683744
6061	Навлинский муниципальный район	15638000	Щегловское СП	д.Щегловка	52.791383, 34.684366
6062	Навлинский муниципальный район	15638000	Щегловское СП	д.Щегловка	52.788800, 34.685322

№ п/п	Муниципальный район/городской округ	ОКТМО	Наименование административно-территориальной единицы	Адрес	Географические координты
6063	Навлинский муниципальный район	15638000	Щегловское СП	д.Щегловка	52.791793, 34.679639
6064	Навлинский муниципальный район	15638000	Щегловское СП	д.Щегловка	52.793010, 34.678172
6065	Навлинский муниципальный район	15638000	Щегловское СП	д.Щегловка	52.795859, 34.681788
6066	Навлинский муниципальный район	15638000	Щегловское СП	д.Щегловка	52.796029, 34.677883
6067	Навлинский муниципальный район	15638000	Щегловское СП	д.Щегловка	52.797277, 34.682571
6068	Навлинский муниципальный район	15638000	Щегловское СП	д.Щегловка	52.796276, 34.685082
6069	Навлинский муниципальный район	15638000	Щегловское СП	д.Щегловка	52.796087, 34.686380
6070	Навлинский муниципальный район	15638000	Щегловское СП	д.Щегловка	52.795602, 34.687463
6071	Навлинский муниципальный район	15638000	Щегловское СП	д.Щегловка	52.791798, 34.698320
6072	Навлинский муниципальный район	15638000	Щегловское СП	д.Щегловка	52.791076, 34.704156
6073	Навлинский муниципальный район	15638000	Щегловское СП	д.Щегловка	52.791323, 34.709338
6074	Навлинский муниципальный район	15638000	Щегловское СП	д.Щегловка	52.797321, 34.690751
6075	Навлинский муниципальный район	15638000	Щегловское СП	д.Щегловка	52.795839, 34.694549
6076	Навлинский муниципальный район	15638000	Щегловское СП	д.Нововасильевка	52.801151, 34.673488
6077	Навлинский муниципальный район	15638000	Щегловское СП	д.Нововасильевка	52.801652, 34.674059
6078	Навлинский муниципальный район	15638000	Щегловское СП	д.Нововасильевка	52.803258, 34.672900
6079	Навлинский муниципальный район	15638000	Щегловское СП	д.Нововасильевка	52.804858, 34.674907
6080	Навлинский муниципальный район	15638000	Щегловское СП	д.Нововасильевка	52.807077, 34.674949
6081	Навлинский муниципальный район	15638000	Щегловское СП	д.Нововасильевка	52.807103, 34.677439
6082	Навлинский муниципальный район	15638000	Щегловское СП	д.Нововасильевка	52.804204, 34.677063
6083	Навлинский муниципальный район	15638000	Щегловское СП	д.Нововасильевка	52.802597, 34.675336
6084	Навлинский муниципальный район	15638000	Щегловское СП	д.Нововасильевка	52.801947, 34.674535
6085	Навлинский муниципальный район	15638000	Щегловское СП	с.Лески	52.825841, 34.805742
6086	Навлинский муниципальный район	15638000	Щегловское СП	с.Лески	52.824801, 34.808210
6087	Навлинский муниципальный район	15638000	Щегловское СП	с.Лески	52.823489, 34.806901
6088	Навлинский муниципальный район	15638000	Щегловское СП	с.Лески	52.821253, 34.813617
6089	Навлинский муниципальный район	15638000	Щегловское СП	с.Лески	52.819511, 34.817415
6090	Навлинский муниципальный район	15638000	Щегловское СП	с.Лески	52.820590, 34.819153
6091	Навлинский муниципальный район	15638000	Щегловское СП	с.Лески	52.823008, 34.815570
6092	Навлинский муниципальный район	15638000	Щегловское СП	с.Лески	52.815772, 34.824702
6093	Навлинский муниципальный район	15638000	Щегловское СП	с.Лески	52.822754, 34.825202
6094	Навлинский муниципальный район	15638000	Щегловское СП	с.Лески	52.819556, 34.830652
6095	Навлинский муниципальный район	15638000	Щегловское СП	с.Лески	52.827277, 34.819837
6096	Навлинский муниципальный район	15638000	Щегловское СП	с.Лески	52.830916, 34.812670

№ п/п	Муниципальный район/городской округ	ОКТМО	Наименование административно-территориальной единицы	Адрес	Географические координты
6097	Навлинский муниципальный район	15638000	Щегловское СП	пос.Стайки,ул.Александра Артеменкова,2	52.768403, 34.578971
6098	Навлинский муниципальный район	15638000	Щегловское СП	с.Литовня	52.750481, 34.646695
6099	Навлинский муниципальный район	15638000	Щегловское СП	с.Литовня	52.751457, 34.644979
6100	Навлинский муниципальный район	15638000	Щегловское СП	с.Литовня	52.750364, 34.644914
6101	Навлинский муниципальный район	15638000	Щегловское СП	с.Литовня	52.747916, 34.639743
6102	Навлинский муниципальный район	15638000	Щегловское СП	с.Литовня	52.749140, 34.635559
6103	Навлинский муниципальный район	15638000	Щегловское СП	с.Литовня	52.753723, 34.640730
6104	Навлинский муниципальный район	15638000	Щегловское СП	с.Литовня	52.745884, 34.642790
6105	Навлинский муниципальный район	15638000	Щегловское СП	с.Литовня	52.744621, 34.645193
6106	Навлинский муниципальный район	15638000	Щегловское СП	с.Литовня	52.745468, 34.646352
6107	Навлинский муниципальный район	15638000	Щегловское СП	с.Литовня	52.746379, 34.647640
6108	Навлинский муниципальный район	15638000	Щегловское СП	с.Литовня	52.747629, 34.645086
6109	Навлинский муниципальный район	15638000	Щегловское СП	с.Литовня	52.746744, 34.643885
6110	Навлинский муниципальный район	15638000	Щегловское СП	с.Литовня	52.747160, 34.638134
6111	Навлинский муниципальный район	15638000	Щегловское СП	с.Литовня	52.745116, 34.636803
6112	Навлинский муниципальный район	15638000	Щегловское СП	с.Литовня	52.743449, 34.636246
6113	Навлинский муниципальный район	15638000	Щегловское СП	с.Литовня	52.747720, 34.636331
6114	Навлинский муниципальный район	15638000	Щегловское СП	с.Литовня	52.747226, 34.632104
6115	Навлинский муниципальный район	15638000	Щегловское СП	с.Литовня	52.745377, 34.634658
6116	Навлинский муниципальный район	15638000	Щегловское СП	с.Литовня	52.741574, 34.630409
6117	Навлинский муниципальный район	15638000	Щегловское СП	с.Литовня	52.739126, 34.626869
6118	Навлинский муниципальный район	15638000	Соколовское СП	д.Пластовое	52.885991, 34.694266
6119	Навлинский муниципальный район	15638000	Ревенское СП	п. Рябчовка ул.Заречная 51	53.001888 34.345565
6120	Навлинский муниципальный район	15638000	Ревенское СП	п. Рябчовка ул.Заречная 24	53.004854 34.352426
6121	Навлинский муниципальный район	15638000	Ревенское СП	п. Рябчовка ул.Заречная 13	53.007259 34.358816
6122	Погарский муниципальный район	15642000	Погарское ГП	ул.Ленина, 66 (от ветлечебницы вниз)	52.563123, 33.260189
6123	Погарский муниципальный район	15642000	Погарское ГП	ул.Ленина 100	52.563906, 33.259589
6124	Погарский муниципальный район	15642000	Погарское ГП	ул.Ленина 78	52.564580, 33.261294
6125	Погарский муниципальный район	15642000	Погарское ГП	ул. Буденного 11	52.567035, 33.256789
6126	Погарский муниципальный район	15642000	Погарское ГП	ул. Буденного 16	52.567965, 33.255655
6127	Погарский муниципальный район	15642000	Погарское ГП	ул. Буденного 26	52.568881, 33.254477

№ п/п	Муниципальный район/городской округ	ОКТМО	Наименование административно-территориальной единицы	Адрес	Географические координты
6128	Погарский муниципальный район	15642000	Погарское ГП	ул.Н-Ленинская 8	52.565517, 33.259824
6129	Погарский муниципальный район	15642000	Погарское ГП	ул.Н-Ленинская 24	52.566783, 33.258331
6130	Погарский муниципальный район	15642000	Погарское ГП	ул.Н-Ленинская 40	52.568336, 33.256452
6131	Погарский муниципальный район	15642000	Погарское ГП	ул.Н-Ленинская 58	52.570334, 33.253926
6132	Погарский муниципальный район	15642000	Погарское ГП	ул.Луговая 3	52.565979, 33.260301
6133	Погарский муниципальный район	15642000	Погарское ГП	ул.Луговая 11	52.567079, 33.259000
6134	Погарский муниципальный район	15642000	Погарское ГП	ул.Луговая 34	52.568726, 33.257257
6135	Погарский муниципальный район	15642000	Погарское ГП	ул.Луговая 60	52.570760, 33.254846
6136	Погарский муниципальный район	15642000	Погарское ГП	пер. Крупской 22а	52.563520, 33.261734
6137	Погарский муниципальный район	15642000	Погарское ГП	пер. Крупской 66	52.561483, 33.261751
6138	Погарский муниципальный район	15642000	Погарское ГП	ул. Крупской 7	52.558365, 33.264764
6139	Погарский муниципальный район	15642000	Погарское ГП	ул. Крупской 10	52.558654, 33.264788
6140	Погарский муниципальный район	15642000	Погарское ГП	ул. Крупской 52	52.560251, 33.264140
6141	Погарский муниципальный район	15642000	Погарское ГП	ул. Садовая 2	52.560052, 33.261595
6142	Погарский муниципальный район	15642000	Погарское ГП	ул. Садовая 5	52.560645, 33.260960
6143	Погарский муниципальный район	15642000	Погарское ГП	ул. Кирова	52.559618, 33.261573
6144	Погарский муниципальный район	15642000	Погарское ГП	ул. Кирова 6	52.559727, 33.262041
6145	Погарский муниципальный район	15642000	Погарское ГП	ул. Кирова 10	52.559396, 33.262217
6146	Погарский муниципальный район	15642000	Погарское ГП	ул. Котовского от ул. Ленина	52.556961, 33.260404
6147	Погарский муниципальный район	15642000	Погарское ГП	ул. Котовского 24	52.556425, 33.258572
6148	Погарский муниципальный район	15642000	Погарское ГП	ул. Стародубская 10	52.540755, 33.228555
6149	Погарский муниципальный район	15642000	Погарское ГП	ул. Стародубская 20	52.542452, 33.229250

№ п/п	Муниципальный район/городской округ	ОКТМО	Наименование административно-территориальной единицы	Адрес	Географические координты
6150	Погарский муниципальный район	15642000	Погарское ГП	ул. Зеленского 7	52.541437, 33.230347
6151	Погарский муниципальный район	15642000	Погарское ГП	ул. Зеленского 8	52.541972, 33.230583
6152	Погарский муниципальный район	15642000	Погарское ГП	ул. Зеленского 12	52.544336, 33.230946
6153	Погарский муниципальный район	15642000	Погарское ГП	ул. Почтовая 4	52.539986, 33.232950
6154	Погарский муниципальный район	15642000	Погарское ГП	ул. Почтовая 2	52.540186, 33.231489
6155	Погарский муниципальный район	15642000	Погарское ГП	пер.Молодежный 5	52.549309, 33.239979
6156	Погарский муниципальный район	15642000	Погарское ГП	ул. Молодежная 3	52.549038, 33.242024
6157	Погарский муниципальный район	15642000	Погарское ГП	ул. Молодежная 18	52.551306, 33.240031
6158	Погарский муниципальный район	15642000	Погарское ГП	ул. Школьная 23	52.553872, 33.239748
6159	Погарский муниципальный район	15642000	Погарское ГП	ул. Школьная 13е	52.552436, 33.240988
6160	Погарский муниципальный район	15642000	Погарское ГП	ул. Школьная 3	52.550223, 33.242897
6161	Погарский муниципальный район	15642000	Погарское ГП	1 пер. Школьный 3	52.551495, 33.242827
6162	Погарский муниципальный район	15642000	Погарское ГП	2 пер. Школьный 10	52.552954, 33.242324
6163	Погарский муниципальный район	15642000	Погарское ГП	2 пер. Школьный 15	52.553469, 33.243893
6164	Погарский муниципальный район	15642000	Погарское ГП	2 пер. Школьный 42	52.554365, 33.246439
6165	Погарский муниципальный район	15642000	Погарское ГП	Пер. Свердлова 8	52.550316, 33.244702
6166	Погарский муниципальный район	15642000	Погарское ГП	ул. Заводская, 14	52.554651, 33.241104
6167	Погарский муниципальный район	15642000	Погарское ГП	пер. Свердлова 13	52.550246, 33.244795
6168	Погарский муниципальный район	15642000	Погарское ГП	1 пер. Октябрьский, 5	52.548829, 33.245304
6169	Погарский муниципальный район	15642000	Погарское ГП	2 пер. Октябрьский 7-А	52.549387, 33.245085
6170	Погарский муниципальный район	15642000	Погарское ГП	ул. Октябрьская 90	52.547506, 33.244382
6171	Погарский муниципальный район	15642000	Погарское ГП	ул. Октябрьская 78	52.548120, 33.246315

№ п/п	Муниципальный район/городской округ	ОКТМО	Наименование административно-территориальной единицы	Адрес	Географические координты
6172	Погарский муниципальный район	15642000	Погарское ГП	ул. Октябрьская 70	52.548678, 33.247849
6173	Погарский муниципальный район	15642000	Погарское ГП	ул. Октябрьская 56	52.549541, 33.250309
6174	Погарский муниципальный район	15642000	Погарское ГП	ул. Трудовая, 13	52.543806, 33.250911
6175	Погарский муниципальный район	15642000	Погарское ГП	ул. Черниговская, 27	52.543883, 33.253230
6176	Погарский муниципальный район	15642000	Погарское ГП	ул. Полевая 22/1	52.544594, 33.255160
6177	Погарский муниципальный район	15642000	Погарское ГП	ул. Полевая 12	52.543868, 33.257068
6178	Погарский муниципальный район	15642000	Погарское ГП	ул. Ананченко до светофора до 2 квартала	52.555766, 33.253833
6179	Погарский муниципальный район	15642000	Погарское ГП	ул. Ананченко 55	52.554397, 33.255231
6180	Погарский муниципальный район	15642000	Погарское ГП	ул. Ананченко 34	52.552700, 33.257040
6181	Погарский муниципальный район	15642000	Погарское ГП	ул. Гагарина 74	52.541562, 33.271257
6182	Погарский муниципальный район	15642000	Погарское ГП	ул. Гагарина 66	52.542369, 33.270643
6183	Погарский муниципальный район	15642000	Погарское ГП	ул. Гагарина 60	52.543044, 33.270135
6184	Погарский муниципальный район	15642000	Погарское ГП	ул. Гагарина 36	52.546964, 33.267143
6185	Погарский муниципальный район	15642000	Погарское ГП	ул. Сосновая 7/2	52.540656, 33.275952
6186	Погарский муниципальный район	15642000	Погарское ГП	ул. Солнечная 11	52.541136, 33.273973
6187	Погарский муниципальный район	15642000	Погарское ГП	ул. Вишневая 13	52.542178, 33.274652
6188	Погарский муниципальный район	15642000	Погарское ГП	ул. Вишневая 1а	52.541610, 33.271414
6189	Погарский муниципальный район	15642000	Погарское ГП	ул. Тополиная 7	52.542675, 33.272294
6190	Погарский муниципальный район	15642000	Погарское ГП	ул. Южная 15	52.543744, 33.273099
6191	Погарский муниципальный район	15642000	Погарское ГП	ул. Свободы 10	52.544313, 33.271640
6192	Погарский муниципальный район	15642000	Погарское ГП	ул. Спортивная 13	52.545292, 33.271474
6193	Погарский муниципальный район	15642000	Погарское ГП	ул. Светлая 54	52.555931, 33.241933

№ п/п	Муниципальный район/городской округ	ОКТМО	Наименование административно-территориальной единицы	Адрес	Географические координты
6194	Погарский муниципальный район	15642000	Погарское ГП	ул. Светлая 32	52.554007, 33.243601
6195	Погарский муниципальный район	15642000	Погарское ГП	ул. Светлая 20	52.552347, 33.244902
6196	Погарский муниципальный район	15642000	Погарское ГП	ул. Боровского 49	52.555874, 33.243290
6197	Погарский муниципальный район	15642000	Погарское ГП	ул. Боровского 29	52.553813, 33.245126
6198	Погарский муниципальный район	15642000	Погарское ГП	ул. Боровского 4	52.551096, 33.247668
6199	Погарский муниципальный район	15642000	Погарское ГП	ул. Свердлова 55	52.556230, 33.244246
6200	Погарский муниципальный район	15642000	Погарское ГП	ул. Свердлова 31	52.553052, 33.247056
6201	Погарский муниципальный район	15642000	Погарское ГП	ул. Мира 49	52.556767, 33.244995
6202	Погарский муниципальный район	15642000	Погарское ГП	ул. Мира 13	52.553002, 33.248413
6203	Погарский муниципальный район	15642000	Погарское ГП	ул. 40 лет Освобождения Брянщины 22	52.556294, 33.246877
6204	Погарский муниципальный район	15642000	Погарское ГП	ул. Фабричная 23	52.556776, 33.247407
6205	Погарский муниципальный район	15642000	Погарское ГП	ул. Чехова 19	52.554476, 33.251111
6206	Погарский муниципальный район	15642000	Погарское ГП	ул. Мира 32	52.554683, 33.247154
6207	Погарский муниципальный район	15642000	Погарское ГП	ул. Мира 14	52.552720, 33.248949
6208	Погарский муниципальный район	15642000	Погарское ГП	ул. К.Маркса 12	52.548474, 33.270482
6209	Погарский муниципальный район	15642000	Погарское ГП	ул. Шевченко 9	52.547569, 33.271305
6210	Погарский муниципальный район	15642000	Погарское ГП	ул. Щорса 22	52.546979, 33.271072
6211	Погарский муниципальный район	15642000	Погарское ГП	ул. Новая 47	52.542192, 33.276011
6212	Погарский муниципальный район	15642000	Погарское ГП	ул. Новая 50	52.543294, 33.275191
6213	Погарский муниципальный район	15642000	Погарское ГП	ул. Новая 32	52.545245, 33.274044
6214	Погарский муниципальный район	15642000	Погарское ГП	пер. Комсомольский 4	52.543479, 33.278422
6215	Погарский муниципальный район	15642000	Погарское ГП	ул. Комсомольская 6	52.544228, 33.278057

№ п/п	Муниципальный район/городской округ	ОКТМО	Наименование административно-территориальной единицы	Адрес	Географические координты
6216	Погарский муниципальный район	15642000	Погарское ГП	ул. Речная 5	52.542518, 33.280410
6217	Погарский муниципальный район	15642000	Погарское ГП	ул. Веркеевка 27	52.566412, 33.281554
6218	Погарский муниципальный район	15642000	Погарское ГП	ул. Ананченко от светофора до ул. Фрунзе	52.564668, 33.245811
6219	Погарский муниципальный район	15642000	Погарское ГП	ул. Цветочная 10	52.563148, 33.247147
6220	Погарский муниципальный район	15642000	Погарское ГП	ул. Дружбы 9	52.561566, 33.248707
6221	Погарский муниципальный район	15642000	Погарское ГП	ул. Лермонтова 31	52.557120, 33.254241
6222	Погарский муниципальный район	15642000	Погарское ГП	ул. Лермонтова 8	52.554284, 33.257228
6223	Погарский муниципальный район	15642000	Погарское ГП	ул. Озерная 11-Б	52.565247, 33.247936
6224	Погарский муниципальный район	15642000	Погарское ГП	ул. Чкалова 81	52.562892, 33.250182
6225	Погарский муниципальный район	15642000	Погарское ГП	ул. Чкалова 41	52.557510, 33.255239
6226	Погарский муниципальный район	15642000	Погарское ГП	ул. Чкалова 15	52.554688, 33.257777
6227	Погарский муниципальный район	15642000	Погарское ГП	ул. Луначарского 18	52.559011, 33.255024
6228	Погарский муниципальный район	15642000	Погарское ГП	ул. Луначарского 9	52.556784, 33.256806
6229	Погарский муниципальный район	15642000	Погарское ГП	ул. Чапаева 39	52.558245, 33.256704
6230	Погарский муниципальный район	15642000	Погарское ГП	ул. Пушкина 22	52.557828, 33.259101
6231	Погарский муниципальный район	15642000	Погарское ГП	ул. Некрасова 10	52.559505, 33.258211
6232	Погарский муниципальный район	15642000	Погарское ГП	ул. Котовского 24	52.556515, 33.258959
6233	Погарский муниципальный район	15642000	Погарское ГП	ул.Свердлова 39	52.554272, 33.245898
6234	Погарский муниципальный район	15642000	Погарское ГП	ул. Урицкого 40	52.551673, 33.272047
6235	Погарский муниципальный район	15642000	Погарское ГП	ул. Урицкого 58	52.550222, 33.272756
6236	Погарский муниципальный район	15642000	Погарское ГП	ул. Урицкого 70	52.549025, 33.273506
6237	Погарский муниципальный район	15642000	Погарское ГП	ул. Калинина 108	52.545322, 33.275654

№ п/п	Муниципальный район/городской округ	ОКТМО	Наименование административно-территориальной единицы	Адрес	Географические координты
6238	Погарский муниципальный район	15642000	Погарское ГП	ул. Горького 1	52.546969, 33.278635
6239	Погарский муниципальный район	15642000	Погарское ГП	ул. Горького 30	52.545720, 33.280591
6240	Погарский муниципальный район	15642000	Погарское ГП	ул. Володарского 56	52.549495, 33.275597
6241	Погарский муниципальный район	15642000	Погарское ГП	ул. Володарского 44	52.550759, 33.274581
6242	Погарский муниципальный район	15642000	Погарское ГП	ул. Володарского 27	52.552147, 33.273710
6243	Погарский муниципальный район	15642000	Погарское ГП	ул. Фрунзе 32	52.560567, 33.252363
6244	Погарский муниципальный район	15642000	Погарское ГП	ул. Фрунзе 40	52.559712, 33.249989
6245	Погарский муниципальный район	15642000	Погарское ГП	ул. Фрунзе 72	52.557458, 33.243306
6246	Погарский муниципальный район	15642000	Погарское ГП	ул. Вокзальная 42	52.558313, 33.242938
6247	Погарский муниципальный район	15642000	Погарское ГП	ул. Вокзальная 30	52.559170, 33.245620
6248	Погарский муниципальный район	15642000	Погарское ГП	ул. Вокзальная 8	52.560471, 33.249718
6249	Погарский муниципальный район	15642000	Погарское ГП	ул. Воинов Интернационалистов 42	52.558619, 33.242188
6250	Погарский муниципальный район	15642000	Погарское ГП	ул. Воинов Интернационалистов 32	52.559569, 33.244961
6251	Погарский муниципальный район	15642000	Погарское ГП	ул. Воинов Интернационалистов 7	52.560915, 33.249295
6252	Погарский муниципальный район	15642000	Погарское ГП	ул. Дружбы 21	52.560933, 33.246677
6253	Погарский муниципальный район	15642000	Погарское ГП	ул. Зеленая 19	52.561629, 33.245873
6254	Погарский муниципальный район	15642000	Погарское ГП	ул. Цветочная 14	52.562815, 33.246291
6255	Погарский муниципальный район	15642000	Погарское ГП	ул. Цветочная 1	52.563637, 33.248850
6256	Погарский муниципальный район	15642000	Погарское ГП	ул. Березовая 24	52.563714, 33.245967
6257	Погарский муниципальный район	15642000	Погарское ГП	ул. Березовая 8	52.565189, 33.250240
6258	Погарский муниципальный район	15642000	Погарское ГП	ул. Озерная 18	52.566008, 33.249732
6259	Погарский муниципальный район	15642000	Погарское ГП	ул. Озерная 2	52.566905, 33.252278

№ п/п	Муниципальный район/городской округ	ОКТМО	Наименование административно-территориальной единицы	Адрес	Географические координты
6260	Погарский муниципальный район	15642000	Погарское ГП	ул. Благодатная 32	52.565695, 33.245910
6261	Погарский муниципальный район	15642000	Погарское ГП	ул. Благодатная 18	52.566684, 33.248737
6262	Погарский муниципальный район	15642000	Погарское ГП	ул. Благодатная 8	52.567290, 33.250421
6263	Погарский муниципальный район	15642000	Погарское ГП	ул. Каштановая 34	52.566434, 33.245137
6264	Погарский муниципальный район	15642000	Погарское ГП	ул. Каштановая 20	52.567302, 33.247620
6265	Погарский муниципальный район	15642000	Погарское ГП	ул. Первомайская 15	52.552880, 33.265708
6266	Погарский муниципальный район	15642000	Погарское ГП	ул. Первомайская 59	52.548971, 33.261594
6267	Погарский муниципальный район	15642000	Погарское ГП	ул. Жданова 23	52.552759, 33.267956
6268	Погарский муниципальный район	15642000	Погарское ГП	пер. Гоголя 5	52.549939, 33.268015
6269	Погарский муниципальный район	15642000	Погарское ГП	ул. Гоголя 14	52.549887, 33.268829
6270	Погарский муниципальный район	15642000	Погарское ГП	ул. Советская 25	52.552479, 33.270108
6271	Погарский муниципальный район	15642000	Погарское ГП	2 пер. Советский 5	52.551744, 33.271208
6272	Погарский муниципальный район	15642000	Погарское ГП	3 пер. Советский 3	52.550514, 33.271714
6273	Погарский муниципальный район	15642000	Погарское ГП	ул. Советская 26	52.551715, 33.270203
6274	Погарский муниципальный район	15642000	Погарское ГП	ул. Советская 5	52.554909, 33.268261
6275	Погарский муниципальный район	15642000	Погарское ГП	ул. Партизанская 12	52.550198, 33.274137
6276	Погарский муниципальный район	15642000	Погарское ГП	ул. Набережная 16	52.556707, 33.270662
6277	Погарский муниципальный район	15642000	Погарское ГП	ул. Красноармейская 50	52.548632, 33.267863
6278	Погарский муниципальный район	15642000	Погарское ГП	ул. Красноармейская 13	52.550044, 33.266642
6279	Погарский муниципальный район	15642000	Погарское ГП	ул. Благодатная 7	52.566860, 33.249519
6280	Погарский муниципальный район	15642000	Погарское ГП	ул. Озерная 26	52.565578, 33.248456
6281	Погарский муниципальный район	15642000	Погарское ГП	ул. Березовая 17	52.564059, 33.247327

№ п/п	Муниципальный район/городской округ	ОКТМО	Наименование административно-территориальной единицы	Адрес	Географические координты
6282	Погарский муниципальный район	15642000	Погарское ГП	ул. Ворошилова 30	52.563112, 33.251954
6283	Погарский муниципальный район	15642000	Погарское ГП	ул. Ворошилова 10	52.564339, 33.254956
6284	Погарский муниципальный район	15642000	Погарское ГП	1 пер. Ворошилова 9	52.561782, 33.253437
6285	Погарский муниципальный район	15642000	Погарское ГП	2 пер. Ворошилова 6	52.562688, 33.253365
6286	Погарский муниципальный район	15642000	Погарское ГП	ул. Цветочная 30	52.561928, 33.243554
6287	Погарский муниципальный район	15642000	Погарское ГП	ул. Цветочная 22	52.562380, 33.244838
6288	Погарский муниципальный район	15642000	Погарское ГП	ул. Цветочная 4	52.563406, 33.248134
6289	Погарский муниципальный район	15642000	Погарское ГП	1 пер. Пролетарский 6	52.556359, 33.264179
6290	Погарский муниципальный район	15642000	Погарское ГП	2 пер. Пролетарский 2	52.556640, 33.265521
6291	Погарский муниципальный район	15642000	Погарское ГП	3 пер. Пролетарский 3	52.557186, 33.265873
6292	Погарский муниципальный район	15642000	Погарское ГП	4 пер. Пролетарский 2	52.557783, 33.267316
6293	Погарский муниципальный район	15642000	Погарское ГП	5 пер. Пролетарский 12	52.558257, 33.268124
6294	Погарский муниципальный район	15642000	Посудичское СП	с.Посудичи, ул. Советская	52.622079, 33.260558
6295	Погарский муниципальный район	15642000	Посудичское СП	с.Посудичи, пер. Дальний	52.626756, 33.227885
6296	Погарский муниципальный район	15642000	Посудичское СП	с.Посудичи, пер. Западный	52.626377, 33.232863
6297	Погарский муниципальный район	15642000	Посудичское СП	с.Посудичи, ул. Советская	52.624859, 33.240168
6298	Погарский муниципальный район	15642000	Посудичское СП	с.Посудичи, пер. Луговой	52.621292, 33.262976
6299	Погарский муниципальный район	15642000	Посудичское СП	с.Посудичи, пер. Полевой	52.623224, 33.235639
6300	Погарский муниципальный район	15642000	Посудичское СП	с.Посудичи, пер. Речной	52.624817, 33.242077
6301	Погарский муниципальный район	15642000	Посудичское СП	с.Посудичи, пер. Светлый	52.627581, 33.237033
6302	Погарский муниципальный район	15642000	Посудичское СП	с.Посудичи, пер. Тихий	52.622717, 33.257635
6303	Погарский муниципальный район	15642000	Посудичское СП	с.Посудичи, пер. Широкий	52.626751, 33.231429

№ п/п	Муниципальный район/городской округ	ОКТМО	Наименование административно-территориальной единицы	Адрес	Географические координты
6304	Погарский муниципальный район	15642000	Посудичское СП	с.Посудичи, ул. Высокая	52.626033, 33.234068
6305	Погарский муниципальный район	15642000	Посудичское СП	с.Посудичи, ул. Набережная	52.623919, 33.249023
6306	Погарский муниципальный район	15642000	Посудичское СП	с.Посудичи, ул. Советская	52.620145, 33.265137
6307	Погарский муниципальный район	15642000	Посудичское СП	д.Мадеевка, ул. Полевая, 2	52.579508, 33.223226
6308	Погарский муниципальный район	15642000	Посудичское СП	д.Мадеевка, ул. Молодежная	52.574776, 33.225607
6309	Погарский муниципальный район	15642000	Посудичское СП	д.Мадеевка, ул. Новая, 13	52.574005, 33.220994
6310	Погарский муниципальный район	15642000	Посудичское СП	д.Мадеевка, ул. Погарская, 1	52.576384, 33.220200
6311	Погарский муниципальный район	15642000	Посудичское СП	д.Мадеевка, ул. Центральная, 14	52.578789, 33.221230
6312	Погарский муниципальный район	15642000	Посудичское СП	п.Садовый, пер. Пролетарский	52.590446, 33.238352
6313	Погарский муниципальный район	15642000	Посудичское СП	п.Садовый, ул. Зеленая, 20	52.587127, 33.248094
6314	Погарский муниципальный район	15642000	Посудичское СП	п.Садовый, ул. Советская	52.583611, 33.246205
6315	Погарский муниципальный район	15642000	Вадьковское СП	д. Вадьковка, ул. Вадьковка, 31	52.557974, 33.309910
6316	Погарский муниципальный район	15642000	Вадьковское СП	д. Вадьковка, ул. Вадьковка, 54	52.559439, 33.314717
6317	Погарский муниципальный район	15642000	Вадьковское СП	д. Вадьковка, ул. Комсомольская, 16	52.559576, 33.323901
6318	Погарский муниципальный район	15642000	Вадьковское СП	д. Вадьковка, ул. Молодежная, 11	52.561387, 33.323482
6319	Погарский муниципальный район	15642000	Вадьковское СП	д. Вадьковка, ул. Молодежная, 1	52.558165, 33.324334
6320	Погарский муниципальный район	15642000	Вадьковское СП	д. Вадьковка, ул. Советская, 19	52.564185, 33.325081
6321	Погарский муниципальный район	15642000	Вадьковское СП	х. Раков, ул. Полевая, 1	52.564615, 33.329069
6322	Погарский муниципальный район	15642000	Стеченское СП	с.Стечна, пер. Новый	52.583831, 33.369984
6323	Погарский муниципальный район	15642000	Стеченское СП	с.Стечна, ул. Луговая	52.583433, 33.372938
6324	Погарский муниципальный район	15642000	Стеченское СП	с.Стечна, ул. Новая	52.583061, 33.371286
6325	Погарский муниципальный район	15642000	Стеченское СП	с.Стечна, ул. Новая	52.580706, 33.377765

№ п/п	Муниципальный район/городской округ	ОКТМО	Наименование административно-территориальной единицы	Адрес	Географические координты
6326	Погарский муниципальный район	15642000	Стеченское СП	с.Стечна, ул. Озерная	52.580244, 33.389332
6327	Погарский муниципальный район	15642000	Стеченское СП	с.Стечна, ул. Озерная	52.583542, 33.382260
6328	Погарский муниципальный район	15642000	Стеченское СП	с.Стечна, ул. Школьная	52.584902, 33.383780
6329	Погарский муниципальный район	15642000	Стеченское СП	с.Стечна, ул. Школьная	52.584001, 33.380659
6330	Погарский муниципальный район	15642000	Стеченское СП	д.Карбовка, ул. Партизанская	52.647053, 33.435299
6331	Погарский муниципальный район	15642000	Стеченское СП	д.Карбовка, ул. Партизанская	52.648423, 33.444182
6332	Погарский муниципальный район	15642000	Стеченское СП	д.Карбовка, ул. Партизанская	52.648436, 33.453366
6333	Погарский муниципальный район	15642000	Стеченское СП	д.Карбовка, ул. Лесовая	52.646100, 33.447851
6334	Погарский муниципальный район	15642000	Стеченское СП	д.Карбовка, ул. Лесовая	52.645030, 33.446929
6335	Погарский муниципальный район	15642000	Стеченское СП	д.Бугаевка, пер. Озерный	52.555657, 33.363975
6336	Погарский муниципальный район	15642000	Стеченское СП	д.Бугаевка, ул. Озерная	52.554604, 33.367279
6337	Погарский муниципальный район	15642000	Стеченское СП	д.Бугаевка, ул. Озерная	52.554356, 33.362151
6338	Погарский муниципальный район	15642000	Стеченское СП	д.Бугаевка, ул. Светлая	52.563307, 33.371227
6339	Погарский муниципальный район	15642000	Стеченское СП	д.Бугаевка, ул. Светлая	52.555592, 33.367022
6340	Погарский муниципальный район	15642000	Стеченское СП	д.Бугаевка, ул. Степная	52.559266, 33.369189
6341	Погарский муниципальный район	15642000	Стеченское СП	д.Бугаевка, ул. Степная	52.559123, 33.363374
6342	Погарский муниципальный район	15642000	Стеченское СП	д.Романовка, ул. Загорная	52.585188, 33.452124
6343	Погарский муниципальный район	15642000	Стеченское СП	д.Романовка, ул. Заречная	52.584011, 33.456711
6344	Погарский муниципальный район	15642000	Стеченское СП	д.Романовка, ул. Заречная	52.582292, 33.453170
6345	Погарский муниципальный район	15642000	Стеченское СП	д.Романовка, ул. Партизанская	52.586207, 33.446969
6346	Погарский муниципальный район	15642000	Стеченское СП	д.Романовка, ул. Советская	52.584802, 33.450241
6347	Погарский муниципальный район	15642000	Стеченское СП	д.Романовка, ул. Советская	52.583540, 33.446583

№ п/п	Муниципальный район/городской округ	ОКТМО	Наименование административно-территориальной единицы	Адрес	Географические координты
6348	Погарский муниципальный район	15642000	Стеченское СП	д.Романовка, ул. Советская	52.580789, 33.445832
6349	Погарский муниципальный район	15642000	Стеченское СП	д.Романовка, ул. Тихая	52.585544, 33.455985
6350	Погарский муниципальный район	15642000	Стеченское СП	с.Грязивец, пер. Лесной	52.530253, 33.412568
6351	Погарский муниципальный район	15642000	Стеченское СП	с.Грязивец, пер. Мирный	52.531797, 33.414392
6352	Погарский муниципальный район	15642000	Стеченское СП	с.Грязивец, пер. Новый	52.534741, 33.417332
6353	Погарский муниципальный район	15642000	Стеченское СП	с.Грязивец, пер. Полевой	52.537986, 33.415658
6354	Погарский муниципальный район	15642000	Стеченское СП	с.Грязивец, ул. Заречная	52.541152, 33.413684
6355	Погарский муниципальный район	15642000	Стеченское СП	с.Грязивец, ул. Центральная	52.534048, 33.424735
6356	Погарский муниципальный район	15642000	Стеченское СП	с.Чеховка, ул. Пушкина	52.637161, 33.374423
6357	Погарский муниципальный район	15642000	Стеченское СП	с.Чеховка, ул. Набережная	52.631494, 33.369064
6358	Погарский муниципальный район	15642000	Стеченское СП	с.Чеховка, ул. Новая	52.636877, 33.381017
6359	Погарский муниципальный район	15642000	Стеченское СП	с.Чеховка, ул. Новая	52.635742, 33.377938
6360	Погарский муниципальный район	15642000	Стеченское СП	с.Чеховка, ул. Пушкина	52.637158, 33.374441
6361	Погарский муниципальный район	15642000	Стеченское СП	с.Чеховка, ул. Советская	52.632328, 33.367724
6362	Погарский муниципальный район	15642000	Стеченское СП	с.Чеховка, ул. Советская	52.634639, 33.374226
6363	Погарский муниципальный район	15642000	Юдиновское СП	с.Березовка, пер. Советский	52.678749, 33.330372
6364	Погарский муниципальный район	15642000	Юдиновское СП	с.Березовка, ул. Гражданская	52.688143, 33.338433
6365	Погарский муниципальный район	15642000	Юдиновское СП	с.Березовка, ул. Луговая	52.695692, 33.342402
6366	Погарский муниципальный район	15642000	Юдиновское СП	с.Березовка, ул. Молодежная	52.682228, 33.333057
6367	Погарский муниципальный район	15642000	Юдиновское СП	с.Березовка, ул. Московская	52.685517, 33.325394
6368	Погарский муниципальный район	15642000	Юдиновское СП	с.Березовка, ул. Набережная	52.682753, 33.320308
6369	Погарский муниципальный район	15642000	Юдиновское СП	с.Березовка, ул. Нижне-Набережная	52.680562, 33.323956

№ п/п	Муниципальный район/городской округ	ОКТМО	Наименование административно-территориальной единицы	Адрес	Географические координты
6370	Погарский муниципальный район	15642000	Юдиновское СП	с.Березовка, ул. Новая	52.683457, 33.331423
6371	Погарский муниципальный район	15642000	Юдиновское СП	с.Березовка, ул. Советская	52.681657, 33.328033
6372	Погарский муниципальный район	15642000	Чаусовское СП	с.Чаусы, ул. Кооперативная	52.404847, 33.294087
6373	Погарский муниципальный район	15642000	Чаусовское СП	с.Чаусы, ул. Молодежная	52.401881, 33.286556
6374	Погарский муниципальный район	15642000	Чаусовское СП	с.Чаусы, ул. Октябрьская	52.405667, 33.287521
6375	Погарский муниципальный район	15642000	Чаусовское СП	с.Чаусы, ул. Полевая	52.406100, 33.285343
6376	Погарский муниципальный район	15642000	Чаусовское СП	с.Чаусы, ул. Пролетарская	52.406002, 33.289259
6377	Погарский муниципальный район	15642000	Чаусовское СП	с.Чаусы, ул. Речная	52.404304, 33.298488
6378	Погарский муниципальный район	15642000	Чаусовское СП	с.Чаусы, ул. Советская	52.403956, 33.288886
6379	Погарский муниципальный район	15642000	Чаусовское СП	с.Чаусы, ул. Центральная	52.402381, 33.299035
6380	Погарский муниципальный район	15642000	Чаусовское СП	с.Чаусы, ул. Центральная	52.400763, 33.301408
6381	Погарский муниципальный район	15642000	Чаусовское СП	д.Горицы, ул. Благодатная	52.399426, 33.311223
6382	Погарский муниципальный район	15642000	Чаусовское СП	д.Горицы, ул. Благодатная	52.401250, 33.316384
6383	Погарский муниципальный район	15642000	Чаусовское СП	д.Горицы, ул. Набережная	52.396949, 33.327668
6384	Погарский муниципальный район	15642000	Чаусовское СП	с.Случевск, пер. Первомайский	52.368348, 33.287192
6385	Погарский муниципальный район	15642000	Чаусовское СП	с.Случевск, пер. 3-й Первомайский	52.368296, 33.290153
6386	Погарский муниципальный район	15642000	Чаусовское СП	с.Случевск, пер. 6-й Первомайский	52.369393, 33.299550
6387	Погарский муниципальный район	15642000	Чаусовское СП	с.Случевск, ул. Луговая	52.366779, 33.318068
6388	Погарский муниципальный район	15642000	Чаусовское СП	с.Случевск, ул. Первомайская	52.367462, 33.307060
6389	Погарский муниципальный район	15642000	Чаусовское СП	с.Случевск, ул. Полевая	52.369655, 33.304313
6390	Погарский муниципальный район	15642000	Чаусовское СП	с.Случевск, ул. Соловьиная	52.368598, 33.304036
6391	Погарский муниципальный район	15642000	Чаусовское СП	с.Сопычи, пер. Набережный	52.365952, 33.345904

№ п/п	Муниципальный район/городской округ	ОКТМО	Наименование административно-территориальной единицы	Адрес	Географические координты
6392	Погарский муниципальный район	15642000	Чаусовское СП	с.Сопычи, пер. Октябрьский	52.369971, 33.344858
6393	Погарский муниципальный район	15642000	Чаусовское СП	с.Сопычи, ул. Набережная	52.367095, 33.346676
6394	Погарский муниципальный район	15642000	Чаусовское СП	с.Сопычи, ул. Октябрьская	52.368573, 33.344097
6395	Погарский муниципальный район	15642000	Чаусовское СП	с.Сопычи, ул. Первомайская	52.366654, 33.320923
6396	Погарский муниципальный район	15642000	Чаусовское СП	с.Сопычи, ул. Первомайская	52.368020, 33.328219
6397	Погарский муниципальный район	15642000	Чаусовское СП	с.Сопычи, ул. Первомайская	52.371226, 33.343195
6398	Погарский муниципальный район	15642000	Чаусовское СП	с.Сопычи, ул. Садовая	52.369215, 33.335686
6399	Погарский муниципальный район	15642000	Чаусовское СП	с.Сопычи, ул. Северная	52.369767, 33.339484
6400	Погарский муниципальный район	15642000	Чаусовское СП	с.Сопычи, ул. Советская	52.369676, 33.341715
6401	Погарский муниципальный район	15642000	Гриневское СП	с.Гринево, пер. Огородний	52.550645, 33.045777
6402	Погарский муниципальный район	15642000	Гриневское СП	с.Гринево, пер. Привокзальный	52.563216, 33.061982
6403	Погарский муниципальный район	15642000	Гриневское СП	с.Гринево, пер. Садовый	52.553692, 33.059832
6404	Погарский муниципальный район	15642000	Гриневское СП	с.Гринево, ул. Заречье	52.554124, 33.073565
6405	Погарский муниципальный район	15642000	Гриневское СП	с.Гринево, ул. Казиловка	52.558858, 33.062514
6406	Погарский муниципальный район	15642000	Гриневское СП	с.Гринево, ул. Комаровка	52.550109, 33.067342
6407	Погарский муниципальный район	15642000	Гриневское СП	с.Гринево, ул. Комаровка	52.551155, 33.061978
6408	Погарский муниципальный район	15642000	Гриневское СП	с.Гринево, ул. Лесная	52.552567, 33.073191
6409	Погарский муниципальный район	15642000	Гриневское СП	с.Гринево, ул. Новая	52.544942, 33.055905
6410	Погарский муниципальный район	15642000	Гриневское СП	с.Гринево, ул. Новая	52.551390, 33.055991
6411	Погарский муниципальный район	15642000	Гриневское СП	с.Гринево, ул. Октябрьская	52.551482, 33.053266
6412	Погарский муниципальный район	15642000	Гриневское СП	с.Гринево, ул. Советская	52.546224, 33.066205
6413	Погарский муниципальный район	15642000	Гриневское СП	с.Гринево, ул. Стародубская	52.546759, 33.030683

№ п/п	Муниципальный район/городской округ	ОКТМО	Наименование административно-территориальной единицы	Адрес	Географические координты
6414	Погарский муниципальный район	15642000	Гриневское СП	с.Бобрик, ул. Молодежная	52.592576, 33.076068
6415	Погарский муниципальный район	15642000	Гриневское СП	с.Бобрик, ул. Набережная	52.586722, 33.065296
6416	Погарский муниципальный район	15642000	Гриневское СП	с.Бобрик, ул. Набережная	52.593831, 33.081218
6417	Погарский муниципальный район	15642000	Гриневское СП	с.Бобрик, ул. Стародубская	52.597908, 33.064352
6418	Погарский муниципальный район	15642000	Гриневское СП	с.Бобрик, ул. Школьная	52.597385, 33.090401
6419	Погарский муниципальный район	15642000	Гриневское СП	п.Новый Синин, ул. Светлая	52.601460, 33.098036
6420	Погарский муниципальный район	15642000	Гриневское СП	с.Синин, пер. Октябрьский	52.617620, 33.097244
6421	Погарский муниципальный район	15642000	Гриневское СП	с.Синин, ул. Заречная	52.619058, 33.092783
6422	Погарский муниципальный район	15642000	Гриневское СП	с.Синин, ул. Первомайская	52.619110, 33.088664
6423	Погарский муниципальный район	15642000	Гриневское СП	с.Синин, ул. Солнечная	52.618312, 33.095484
6424	Погарский муниципальный район	15642000	Гриневское СП	п.Незеваевка, ул. Почтовая	52.607026, 33.102688
6425	Погарский муниципальный район	15642000	Гриневское СП	п.Незеваевка, ул. Садовая	52.611349, 33.102387
6426	Погарский муниципальный район	15642000	Витемлянское СП	с.Витемля, пер. Набережный	52.397866, 33.416154
6427	Погарский муниципальный район	15642000	Витемлянское СП	с.Витемля, ул. Вокзальная	52.387210, 33.423102
6428	Погарский муниципальный район	15642000	Витемлянское СП	с.Витемля, ул. Вокзальная	52.386991, 33.416821
6429	Погарский муниципальный район	15642000	Витемлянское СП	с.Витемля, ул. Молодежная	52.387841, 33.419567
6430	Погарский муниципальный район	15642000	Витемлянское СП	с.Витемля, ул. Набережная	52.395083, 33.417849
6431	Погарский муниципальный район	15642000	Витемлянское СП	с.Витемля, ул. Набережная	52.387214, 33.423112
6432	Погарский муниципальный район	15642000	Витемлянское СП	с.Витемля, ул. Партизанская	52.389615, 33.421672
6433	Погарский муниципальный район	15642000	Витемлянское СП	с.Витемля, ул. Первомайская	52.390849, 33.422005
6434	Погарский муниципальный район	15642000	Витемлянское СП	с.Витемля, ул. Первомайская	52.391558, 33.416018
6435	Погарский муниципальный район	15642000	Витемлянское СП	с.Витемля, ул. Привокзальная	52.387572, 33.414858

№ п/п	Муниципальный район/городской округ	ОКТМО	Наименование административно-территориальной единицы	Адрес	Географические координты
6436	Погарский муниципальный район	15642000	Витемлянское СП	с.Витемля, ул. Светлая	52.385140, 33.422208
6437	Погарский муниципальный район	15642000	Витемлянское СП	с.Витемля, ул. Советская	52.388302, 33.414795
6438	Погарский муниципальный район	15642000	Витемлянское СП	с.Витемля, ул. Школьная	52.392811, 33.420964
6439	Погарский муниципальный район	15642000	Витемлянское СП	д.Базская, ул. Новая Застройка	52.477142, 33.364291
6440	Погарский муниципальный район	15642000	Витемлянское СП	д.Базская, ул. Озерная	52.475235, 33.367917
6441	Погарский муниципальный район	15642000	Витемлянское СП	д.Базская, ул. Советская	52.478105, 33.371983
6442	Погарский муниципальный район	15642000	Витемлянское СП	д.Василевка, ул. Озерная	52.470945, 33.359357
6443	Погарский муниципальный район	15642000	Витемлянское СП	д.Василевка, ул. Пролетарская	52.474273, 33.363005
6444	Погарский муниципальный район	15642000	Витемлянское СП	д.Василевка, ул. Северная	52.473343, 33.359486
6445	Погарский муниципальный район	15642000	Витемлянское СП	п.Запесочье, ул. Набережная	52.375535, 33.414770
6446	Погарский муниципальный район	15642000	Витемлянское СП	п.Запесочье, ул. Октябрьская	52.378831, 33.402969
6447	Погарский муниципальный район	15642000	Витемлянское СП	п.Запесочье, ул. Набережная	52.373095, 33.412998
6448	Погарский муниципальный район	15642000	Витемлянское СП	п.Запесочье, ул. Садовая	52.372987, 33.407346
6449	Погарский муниципальный район	15642000	Витемлянское СП	п.Запесочье, ул. Строительная	52.379764, 33.404041
6450	Погарский муниципальный район	15642000	Витемлянское СП	п.Запесочье, ул. Тамбовская	52.374905, 33.406123
6451	Погарский муниципальный район	15642000	Витемлянское СП	п.Запесочье, ул. Центральная	52.375246, 33.409170
6452	Погарский муниципальный район	15642000	Витемлянское СП	п.Красный угол, ул. Мичурина	52.451016, 33.347177
6453	Погарский муниципальный район	15642000	Витемлянское СП	п.Красный угол, ул. Новая	52.445893, 33.334793
6454	Погарский муниципальный район	15642000	Витемлянское СП	п.Красный угол, ул. Пролетарская	52.454516, 33.344108
6455	Погарский муниципальный район	15642000	Витемлянское СП	д.Исаевка, ул. Зеленая	52.486114, 33.407467
6456	Погарский муниципальный район	15642000	Витемлянское СП	д.Исаевка, ул. Первомайская	52.487882, 33.407767
6457	Погарский муниципальный район	15642000	Витемлянское СП	д.Исаевка, ул. Первомайская	52.491720, 33.416350

№ п/п	Муниципальный район/городской округ	ОКТМО	Наименование административно-территориальной единицы	Адрес	Географические координты
6458	Погарский муниципальный район	15642000	Витемлянское СП	п.Просвет, ул. Полевая	52.433210, 33.351680
6459	Погарский муниципальный район	15642000	Витемлянское СП	с.Евдоколье, ул. Лесная	52.393594, 33.367152
6460	Погарский муниципальный район	15642000	Витемлянское СП	с.Евдоколье, ул. Луговая	52.401627, 33.371143
6461	Погарский муниципальный район	15642000	Витемлянское СП	с.Евдоколье, ул. Луговая	52.405118, 33.383803
6462	Погарский муниципальный район	15642000	Витемлянское СП	с.Евдоколье, ул. Новая	52.394067, 33.370929
6463	Погарский муниципальный район	15642000	Витемлянское СП	с.Евдоколье, ул. Советская	52.397269, 33.362260
6464	Погарский муниципальный район	15642000	Витемлянское СП	с.Евдоколье, ул. Советская	52.399127, 33.373418
6465	Погарский муниципальный район	15642000	Витемлянское СП	с.Евдоколье, ул. Советская	52.401830, 33.385198
6466	Погарский муниципальный район	15642000	Витемлянское СП	с.Евдоколье, ул. Солдатская	52.396666, 33.368139
6467	Погарский муниципальный район	15642000	Витемлянское СП	х.Торкин, ул. Озерная	52.499869, 33.363980
6468	Погарский муниципальный район	15642000	Витемлянское СП	х.Торкин, ул. Первомайская	52.500904, 33.365396
6469	Погарский муниципальный район	15642000	Витемлянское СП	х.Торкин, ул. Полевая	52.501336, 33.368293
6470	Погарский муниципальный район	15642000	Витемлянское СП	х.Торкин, ул. Северная	52.501309, 33.364988
6471	Погарский муниципальный район	15642000	Городищенское СП	с.Городище, пер. Свердлова	52.474051, 33.219169
6472	Погарский муниципальный район	15642000	Городищенское СП	с.Городище, ул. Гагарина	52.482184, 33.193290
6473	Погарский муниципальный район	15642000	Городищенское СП	с.Городище, ул. Гагарина	52.476577, 33.206013
6474	Погарский муниципальный район	15642000	Городищенское СП	с.Городище, ул. Молодежная	52.474344, 33.217875
6475	Погарский муниципальный район	15642000	Городищенское СП	с.Городище, ул. Чапаева	52.470177, 33.217532
6476	Погарский муниципальный район	15642000	Городищенское СП	с.Городище, ул. Чапаева	52.469810, 33.224506
6477	Погарский муниципальный район	15642000	Городищенское СП	с.Городище, ул. Школьная	52.472693, 33.222382
6478	Погарский муниципальный район	15642000	Городищенское СП	д.Гриневочка, ул. Рокоссовского	52.468276, 33.213181
6479	Погарский муниципальный район	15642000	Городищенское СП	д.Гриневочка, ул. Рокоссовского	52.462758, 33.206679

№ п/п	Муниципальный район/городской округ	ОКТМО	Наименование административно-территориальной единицы	Адрес	Географические координты
6480	Погарский муниципальный район	15642000	Городищенское СП	д.Гриневочка, ул. Фурманова	52.474865, 33.201854
6481	Погарский муниципальный район	15642000	Городищенское СП	д.Гриневочка, ул. Фурманова	52.475468, 33.196597
6482	Погарский муниципальный район	15642000	Городищенское СП	д.Гриневочка, ул. Чкалова	52.469755, 33.212197
6483	Погарский муниципальный район	15642000	Городищенское СП	д.Перегон, ул. Котовского	52.475124, 33.226633
6484	Погарский муниципальный район	15642000	Городищенское СП	д.Перегон, ул. Пушкина	52.478740, 33.246374
6485	Погарский муниципальный район	15642000	Городищенское СП	д.Перегон, ул. Советская	52.474574, 33.238692
6486	Погарский муниципальный район	15642000	Городищенское СП	д.Чубарово, ул. Восточная	52.487306, 33.260407
6487	Погарский муниципальный район	15642000	Городищенское СП	д.Чубарово, ул. Советская	52.484476, 33.263539
6488	Погарский муниципальный район	15642000	Городищенское СП	д.Чубарово, ул. Чайковского	52.482839, 33.254334
6489	Погарский муниципальный район	15642000	Городищенское СП	д.Чубарово, ул. Чайковского	52.486769, 33.257188
6490	Погарский муниципальный район	15642000	Городищенское СП	д.Чубарово, ул. Черняховского	52.485040, 33.261265
6491	Погарский муниципальный район	15642000	Городищенское СП	с. Дареевск, пер. Октябрьский	52.425868, 33.203851
6492	Погарский муниципальный район	15642000	Городищенское СП	с. Дареевск, ул. Горького	52.427153, 33.204109
6493	Погарский муниципальный район	15642000	Городищенское СП	с. Дареевск, ул. Горького	52.436702, 33.205353
6494	Погарский муниципальный район	15642000	Городищенское СП	с. Дареевск, ул. Маяковского	52.426104, 33.206469
6495	Погарский муниципальный район	15642000	Городищенское СП	с. Дареевск, ул. Молодежная	52.423795, 33.215181
6496	Погарский муниципальный район	15642000	Городищенское СП	с. Дареевск, ул. Ленина	52.425606, 33.210546
6497	Погарский муниципальный район	15642000	Городищенское СП	с. Дареевск, ул. Ленина	52.409442, 33.196684
6498	Погарский муниципальный район	15642000	Городищенское СП	д.Лукин, ул. Красная	52.449279, 33.247669
6499	Погарский муниципальный район	15642000	Городищенское СП	д.Лукин, ул. Набережная	52.441203, 33.245395
6500	Погарский муниципальный район	15642000	Городищенское СП	д.Лукин, ул. Новая	52.450800, 33.240846
6501	Погарский муниципальный район	15642000	Городищенское СП	д.Лукин, ул. Речная	52.452819, 33.243721

№ п/п	Муниципальный район/городской округ	ОКТМО	Наименование административно-территориальной единицы	Адрес	Географические координты
6502	Погарский муниципальный район	15642000	Городищенское СП	д.Лукин, ул. Центральная	52.444245, 33.242391
6503	Погарский муниципальный район	15642000	Городищенское СП	п.Белый Поруб, ул. Лесная	52.453364, 33.289485
6504	Погарский муниципальный район	15642000	Городищенское СП	п.Белый Поруб, ул. Казанская	52.457839, 33.290928
6505	Погарский муниципальный район	15642000	Гетуновское СП	п.Гетуновка, пер. Садовый	52.526409, 33.123295
6506	Погарский муниципальный район	15642000	Гетуновское СП	п.Гетуновка, ул. Ивашкова	52.527351, 33.131235
6507	Погарский муниципальный район	15642000	Гетуновское СП	п.Гетуновка, ул. Полярная	52.520598, 33.133337
6508	Погарский муниципальный район	15642000	Гетуновское СП	п.Гетуновка, ул. Садовая	52.525428, 33.124905
6509	Погарский муниципальный район	15642000	Гетуновское СП	п.Гетуновка, ул. Центральная	52.524145, 33.122973
6510	Погарский муниципальный район	15642000	Гетуновское СП	п.Чайкино, ул. Погарская	52.537099, 33.224389
6511	Погарский муниципальный район	15642000	Гетуновское СП	п.Чайкино, ул. Погарская	52.534718, 33.223209
6512	Погарский муниципальный район	15642000	Гетуновское СП	п.Чайкино, ул. Погарская	52.533148, 33.218875
6513	Погарский муниципальный район	15642000	Гетуновское СП	п.Чайкино, ул. Светлая	52.538238, 33.220355
6514	Погарский муниципальный район	15642000	Гетуновское СП	п.Чайкино, ул. Садовая	52.536955, 33.216428
6515	Погарский муниципальный район	15642000	Гетуновское СП	х.Граборовка, ул. Зеленая	52.540068, 33.211368
6516	Погарский муниципальный район	15642000	Гетуновское СП	х.Граборовка, ул. Рыбья	52.544202, 33.219479
6517	Погарский муниципальный район	15642000	Гетуновское СП	х.Граборовка, ул. Сосновая	52.544437, 33.229371
6518	Погарский муниципальный район	15642000	Гетуновское СП	х.Граборовка, ул. Сосновая	52.543940, 33.221775
6519	Погарский муниципальный район	15642000	Гетуновское СП	х.Авсеенков, ул. Набережная	52.528781, 33.172731
6520	Погарский муниципальный район	15642000	Гетуновское СП	х.Авсеенков, ул. Заречная	52.528113, 33.170221
6521	Погарский муниципальный район	15642000	Гетуновское СП	х.Синицкий, ул. Козина	52.554103, 33.159037
6522	Погарский муниципальный район	15642000	Гетуновское СП	х.Синицкий, ул. Лесная	52.554325, 33.164015
6523	Погарский муниципальный район	15642000	Борщовское СП	с.Борщово, пер. Механический	52.471631, 33.131109

№ п/п	Муниципальный район/городской округ	ОКТМО	Наименование административно-территориальной единицы	Адрес	Географические координты
6524	Погарский муниципальный район	15642000	Борщовское СП	с.Борщово, пер. Октябрьский	52.480154, 33.145067
6525	Погарский муниципальный район	15642000	Борщовское СП	с.Борщово, ул. Винокурова	52.478669, 33.121341
6526	Погарский муниципальный район	15642000	Борщовское СП	с.Борщово, ул. Кузнецова	52.475472, 33.128379
6527	Погарский муниципальный район	15642000	Борщовское СП	с.Борщово, ул. Кузнецова	52.480556, 33.139708
6528	Погарский муниципальный район	15642000	Борщовское СП	с.Борщово, ул. Луговая	52.471961, 33.130653
6529	Погарский муниципальный район	15642000	Борщовское СП	с.Борщово, ул. Сабурова	52.469668, 33.133293
6530	Погарский муниципальный район	15642000	Борщовское СП	с.Борщово, ул. Яковца	52.473389, 33.135696
6531	Погарский муниципальный район	15642000	Борщовское СП	с.Борщово, ул. Морозова	52.483775, 33.143313
6532	Погарский муниципальный район	15642000	Борщовское СП	п.Песчанки, ул. Кизеевская	52.473278, 33.048620
6533	Погарский муниципальный район	15642000	Борщовское СП	п.Песчанки, ул. Кизеевская	52.478519, 33.045358
6534	Погарский муниципальный район	15642000	Борщовское СП	п.Песчанки, ул. Кизеевская	52.485463, 33.044524
6535	Погарский муниципальный район	15642000	Борщовское СП	п.Песчанки, пер. Лесной	52.478873, 33.047511
6536	Погарский муниципальный район	15642000	Борщовское СП	с.Лобки, ул. Набережная	52.487900, 33.161847
6537	Погарский муниципальный район	15642000	Борщовское СП	с.Лобки, ул. Пушкина	52.490671, 33.160191
6538	Погарский муниципальный район	15642000	Борщовское СП	с.Лобки, ул. Придорожная	52.496984, 33.156028
6539	Погарский муниципальный район	15642000	Суворовское СП	с.Суворово, пер. Набережный	52.513118, 33.280843
6540	Погарский муниципальный район	15642000	Суворовское СП	с.Суворово, пер. Первомайский	52.513796, 33.281791
6541	Погарский муниципальный район	15642000	Суворовское СП	с.Суворово, пер. Пролетарский	52.506358, 33.271368
6542	Погарский муниципальный район	15642000	Суворовское СП	с.Суворово, пер. Советский	52.508794, 33.276475
6543	Погарский муниципальный район	15642000	Суворовское СП	с.Суворово, ул. Луговая	52.505337, 33.272526
6544	Погарский муниципальный район	15642000	Суворовское СП	с.Суворово, ул. Малечи	52.512928, 33.277542
6545	Погарский муниципальный район	15642000	Суворовское СП	с.Суворово, ул. Набережная	52.510690, 33.283100

№ п/п	Муниципальный район/городской округ	ОКТМО	Наименование административно-территориальной единицы	Адрес	Географические координты
6546	Погарский муниципальный район	15642000	Суворовское СП	с.Суворово, ул. Первомайская	52.514620, 33.284473
6547	Погарский муниципальный район	15642000	Суворовское СП	с.Суворово, ул. Полевая	52.507694, 33.264759
6548	Погарский муниципальный район	15642000	Суворовское СП	с.Суворово, ул. Первомайская	52.511894, 33.265834
6549	Погарский муниципальный район	15642000	Суворовское СП	с.Суворово, ул. Советская	52.511019, 33.269608
6550	Погарский муниципальный район	15642000	Суворовское СП	с. Курово, пер. Марии Попел	52.524151, 33.290615
6551	Погарский муниципальный район	15642000	Суворовское СП	с. Курово, ул. Загорская	52.537093, 33.289349
6552	Погарский муниципальный район	15642000	Суворовское СП	с. Курово, ул. Зеленая	52.541358, 33.291452
6553	Погарский муниципальный район	15642000	Суворовское СП	с. Курово, ул. Марии Попел	52.528758, 33.289735
6554	Погарский муниципальный район	15642000	Суворовское СП	с. Курово, ул. Набережная	52.543189, 33.290587
6555	Погарский муниципальный район	15642000	Суворовское СП	с. Курово, ул. Октябрьская	52.530629, 33.284371
6556	Погарский муниципальный район	15642000	Суворовское СП	с. Курово, ул. Первомайская	52.532723, 33.282054
6557	Погарский муниципальный район	15642000	Суворовское СП	с. Курово, ул. Победы	52.535968, 33.282247
6558	Погарский муниципальный район	15642000	Суворовское СП	с. Курово, пер. Пролетарский	52.529242, 33.286860
6559	Погарский муниципальный район	15642000	Суворовское СП	с. Курово, ул. Рубцова	52.523015, 33.286464
6560	Погарский муниципальный район	15642000	Суворовское СП	с. Курово, ул. Советская	52.538349, 33.288148
6561	Погарский муниципальный район	15642000	Суворовское СП	с. Курово, ул. Школьная	52.535078, 33.283942
6562	Погарский муниципальный район	15642000	Суворовское СП	п.Белевица, ул. Октябрьская	52.511711, 33.214765
6563	Погарский муниципальный район	15642000	Суворовское СП	п.Белевица, ул. Первомайская	52.511869, 33.232747
6564	Погарский муниципальный район	15642000	Суворовское СП	п.Белевица, ул. Советская	52.506501, 33.229700
6565	Погарский муниципальный район	15642000	Долботовское СП	д.Долботово, ул. Лесная	52.688705, 33.234517
6566	Погарский муниципальный район	15642000	Долботовское СП	д.Долботово, ул. Молодежная	52.701911, 33.247091
6567	Погарский муниципальный район	15642000	Долботовское СП	д.Долботово, ул. Новая	52.694194, 33.239045

№ п/п	Муниципальный район/городской округ	ОКТМО	Наименование административно-территориальной единицы	Адрес	Географические координты
6568	Погарский муниципальный район	15642000	Долботовское СП	д.Долботово, ул. Новостройка	52.695211, 33.235483
6569	Погарский муниципальный район	15642000	Долботовское СП	д.Долботово, ул. Луговая	52.698235, 33.244473
6570	Погарский муниципальный район	15642000	Долботовское СП	д.Долботово, ул. Полевая	52.688444, 33.250696
6571	Погарский муниципальный район	15642000	Долботовское СП	д.Долботово, ул. Полевая	52.692199, 33.239924
6572	Погарский муниципальный район	15642000	Долботовское СП	с.Савостьяны, ул. Воробьевка	52.709897, 33.202833
6573	Погарский муниципальный район	15642000	Долботовское СП	с.Савостьяны, ул. Заречная	52.713103, 33.197683
6574	Погарский муниципальный район	15642000	Долботовское СП	с.Савостьяны, ул. Заречная	52.717325, 33.198799
6575	Погарский муниципальный район	15642000	Долботовское СП	с.Савостьяны, ул. Новая	52.707864, 33.199142
6576	Погарский муниципальный район	15642000	Долботовское СП	с.Савостьяны, ул. Речная	52.710894, 33.190859
6577	Погарский муниципальный район	15642000	Долботовское СП	с.Савостьяны, ул. Советская	52.708587, 33.196653
6578	Погарский муниципальный район	15642000	Долботовское СП	д.Абаринки, ул. Новая	52.679906, 33.169145
6579	Погарский муниципальный район	15642000	Долботовское СП	д.Абаринки, ул. Рожковская	52.678208, 33.172460
6580	Погарский муниципальный район	15642000	Долботовское СП	д.Абаринки, ул. Хуторская	52.677792, 33.175389
6581	Погарский муниципальный район	15642000	Долботовское СП	д.Абаринки, ул. Шняковская	52.676745, 33.177267
6582	Погарский муниципальный район	15642000	Долботовское СП	д.Михновка, пер. Вишневый	52.686114, 33.296192
6583	Погарский муниципальный район	15642000	Долботовское СП	д.Михновка, ул. Набережная	52.691188, 33.295288
6584	Погарский муниципальный район	15642000	Долботовское СП	д.Михновка, ул. Набережная	52.689369, 33.297380
6585	Погарский муниципальный район	15642000	Долботовское СП	д.Михновка, ул. Первомайская	52.686716, 33.297241
6586	Погарский муниципальный район	15642000	Долботовское СП	д.Михновка, ул. Садовая	52.692225, 33.289741
6587	Погарский муниципальный район	15642000	Долботовское СП	д.Михновка, ул. Советская	52.688880, 33.295170
6588	Погарский муниципальный район	15642000	Долботовское СП	д.Михновка, ул. Советская	52.691683, 33.292863
6589	Погарский муниципальный район	15642000	Долботовское СП	д.Михновка, ул. Советская	52.695334, 33.291109

№ п/п	Муниципальный район/городской округ	ОКТМО	Наименование административно-территориальной единицы	Адрес	Географические координты
6590	Погарский муниципальный район	15642000	Долботовское СП	д.Михновка, ул. Советская	52.698196, 33.290647
6591	Погарский муниципальный район	15642000	Долботовское СП	д.Храповка, ул. Луговая	52.705418, 33.258437
6592	Погарский муниципальный район	15642000	Долботовское СП	д.Храповка, ул. Набережная	52.707307, 33.253137
6593	Погарский муниципальный район	15642000	Юдиновское СП	с.Юдиново, ул. Бойня	52.676987, 33.270894
6594	Погарский муниципальный район	15642000	Юдиновское СП	с.Юдиново, ул. Заболотная	52.666578, 33.271173
6595	Погарский муниципальный район	15642000	Юдиновское СП	с.Юдиново, ул. Набережная	52.670490, 33.284410
6596	Погарский муниципальный район	15642000	Юдиновское СП	с.Юдиново, ул. Новая	52.674691, 33.279220
6597	Погарский муниципальный район	15642000	Юдиновское СП	с.Юдиново, ул. Первомайская	52.656402, 33.257951
6598	Погарский муниципальный район	15642000	Юдиновское СП	с.Юдиново, ул. Полевая	52.671013, 33.282567
6599	Погарский муниципальный район	15642000	Юдиновское СП	с.Юдиново, ул. Рябиновая	52.673517, 33.271495
6600	Погарский муниципальный район	15642000	Юдиновское СП	с.Юдиново, ул. Судость	52.662990, 33.267214
6601	Погарский муниципальный район	15642000	Юдиновское СП	с.Юдиново, ул. Судость	52.666550, 33.279878
6602	Погарский муниципальный район	15642000	Юдиновское СП	с.Юдиново, ул. Цветная	52.668456, 33.278748
6603	Погарский муниципальный район	15642000	Юдиновское СП	п.Красная Роща, ул. Речная	52.648346, 33.202944
6604	Погарский муниципальный район	15642000	Юдиновское СП	п.Красная Роща, ул. Зеленая	52.645722, 33.191915
6605	Погарский муниципальный район	15642000	Юдиновское СП	с.Заречное, ул. Центральная	52.646656, 33.219174
6606	Погарский муниципальный район	15642000	Юдиновское СП	с.Заречное, ул. Центральная	52.646897, 33.225386
6607	Погарский муниципальный район	15642000	Юдиновское СП	с.Заречное, ул. Центральная	52.648258, 33.231005
6608	Погарский муниципальный район	15642000	Юдиновское СП	с.Заречное, ул. Центральная	52.648944, 33.236145
6609	Погарский муниципальный район	15642000	Юдиновское СП	п.Пролетарский, ул. Центральная	52.648549, 33.298045
6610	Погарский муниципальный район	15642000	Юдиновское СП	п.Пролетарский, ул. Зеленая	52.643746, 33.298110
6611	Погарский муниципальный район	15642000	Прирубкинское СП	д. Прирубки, ул. Московская	52.636303, 33.145821

№ п/п	Муниципальный район/городской округ	ОКТМО	Наименование административно-территориальной единицы	Адрес	Географические координты
6612	Погарский муниципальный район	15642000	Прирубкинское СП	д. Прирубки, ул. Набережная	52.633431, 33.139405
6613	Погарский муниципальный район	15642000	Прирубкинское СП	д. Прирубки, ул. Новая	52.637230, 33.143912
6614	Погарский муниципальный район	15642000	Прирубкинское СП	д.Жигалки, ул. Луговая	52.617616, 33.140920
6615	Погарский муниципальный район	15642000	Прирубкинское СП	д.Жигалки, ул. Молодежная	52.618970, 33.139306
6616	Погарский муниципальный район	15642000	Прирубкинское СП	д.Жигалки, ул. Овражная	52.620074, 33.141355
6617	Погарский муниципальный район	15642000	Прирубкинское СП	д.Жигалки, ул. Октябрьская	52.621797, 33.142546
6618	Погарский муниципальный район	15642000	Прирубкинское СП	д.Жигалки, ул. Партизанская	52.620805, 33.142760
6619	Погарский муниципальный район	15642000	Прирубкинское СП	д.Жигалки, ул. Погарская	52.619937, 33.142160
6620	Погарский муниципальный район	15642000	Прирубкинское СП	п.Буденный, ул. Буденного	52.625241, 33.168586
6621	Погарский муниципальный район	15642000	Прирубкинское СП	п.Буденный, ул. Буденного	52.619548, 33.172878
6622	Погарский муниципальный район	15642000	Прирубкинское СП	п.Буденный, ул. Партизанская	52.623609, 33.170238
6623	Погарский муниципальный район	15642000	Прирубкинское СП	п.Буденный, ул. Партизанская	52.622277, 33.164595
6624	Погарский муниципальный район	15642000	Прирубкинское СП	п. Первомайский, ул. Первомайская	52.637167, 33.150482
6625	Погарский муниципальный район	15642000	Прирубкинское СП	п. Первомайский, ул. Первомайская	52.638845, 33.158250
6626	Погарский муниципальный район	15642000	Прирубкинское СП	с.Балыкино, ул. Верхняя	52.656459, 33.116973
6627	Погарский муниципальный район	15642000	Прирубкинское СП	с.Балыкино, ул. Озерная	52.654789, 33.121007
6628	Погарский муниципальный район	15642000	Прирубкинское СП	с.Балыкино, ул. Центральная	52.653236, 33.121715
6629	Погарский муниципальный район	15642000	Прирубкинское СП	х.Сочилов, ул. Советская	52.640019, 33.170205
6630	Почепский муниципальный район	15644000	Рамасухское ГП	рп.Рамасуха	52.742475, 33.542123
6631	Почепский муниципальный район	15644000	Дмитровское СП	с.Дмитрово,ул.Дмитровская	53.062092, 33.572015
6632	Почепский муниципальный район	15644000	Дмитровское СП	д.Папсуевка	53.044761, 33.599039
6633	Почепский муниципальный район	15644000	Семецкое СП	с.Семцы,ул.Трубчевская	52.820203, 33.459006

№ п/п	Муниципальный район/городской округ	ОКТМО	Наименование административно-территориальной единицы	Адрес	Географические координты
6634	Почепский муниципальный район	15644000	Семецкое СП	пос.Березка	52.794522, 33.484029
6635	Почепский муниципальный район	15644000	Семецкое СП	д.Старокрасная Слобода	52.819831, 33.599457
6636	Почепский муниципальный район	15644000	Чоповское СП	с.Чопово	52.967637, 33.324774
6637	Почепский муниципальный район	15644000	Чоповское СП	д.Бохоричи	52.950270, 33.310559
6638	Почепский муниципальный район	15644000	Чоповское СП	с.Васьковичи	52.952670, 33.292323
6639	Почепский муниципальный район	15644000	Московское СП	п.Московский	52.772224, 33.162435
6640	Почепский муниципальный район	15644000	Московское СП	д.Малое Староселье	52.851692, 33.271552
6641	Почепский муниципальный район	15644000	Польниковское СП	д.Польники	53.008720, 33.240489
6642	Почепский муниципальный район	15644000	Польниковское СП	д.Бытня	53.008129, 33.230351
6643	Почепский муниципальный район	15644000	Польниковское СП	д.Пашково	53.000763, 33.238782
6644	Почепский муниципальный район	15644000	Польниковское СП	с.Супрягино	53.044578, 33.251026
6645	Почепский муниципальный район	15644000	Польниковское СП	с.Глазово	53.057867, 33.261734
6646	Почепский муниципальный район	15644000	Рагозинское СП	д.ВерхняяЗлобинка	52.897129, 33.342875
6647	Почепский муниципальный район	15644000	Рагозинское СП	д.НижняяЗлобинка	52.889249, 33.350214
6648	Почепский муниципальный район	15644000	Рагозинское СП	д.Козорезовка	52.882631, 33.406087
6649	Почепский муниципальный район	15644000	Валуецкое СП	с.Валуец,ул.Молодежная	52.739063, 33.376334
6650	Почепский муниципальный район	15644000	Валуецкое СП	с.Валуец,ул.Песковая	52.729813, 33.377775
6651	Почепский муниципальный район	15644000	Валуецкое СП	с.Валуец,ул.Клубная	52.740467, 33.379831
6652	Почепский муниципальный район	15644000	Титовское СП	с.Титовка	52.822177, 33.310480
6653	Почепский муниципальный район	15644000	Титовское СП	с.Рогово	52.856470, 33.367622
6654	Почепский муниципальный район	15644000	Доманичское СП	с.Доманичи	53.000355, 33.426163
6655	Почепский муниципальный район	15644000	Сетоловское СП	с. Красная Слобода	53.032595, 33.527897

№ п/п	Муниципальный район/городской округ	ОКТМО	Наименование административно-территориальной единицы	Адрес	Географические координты
6656	Почепский муниципальный район	15644000	Сетоловское СП	д. Волжино	53.045882, 33.512824
6657	Почепский муниципальный район	15644000	Гущинское СП	с. Подбелово	52.944252, 33.182717
6658	Почепский муниципальный район	15644000	Гущинское СП	п. Первомайский	52.892870, 33.220347
6659	Почепский муниципальный район	15644000	Витовское СП	с. Витовка, ул. Молодежная	52.916975, 33.499589
6660	Почепский муниципальный район	15644000	Витовское СП	с. Витовка, ул. Садовая	52.916538, 33.489515
6661	Почепский муниципальный район	15644000	Витовское СП	с. Витовка, ул. Почепская	52.917834, 33.491042
6662	Почепский муниципальный район	15644000	Доманичское СП	с.Третьяки	53.047103, 33.399958
6663	Почепский муниципальный район	15644000	Доманичское СП	с.Алексеевск	53.034586, 33.337367
6664	Почепский муниципальный район	15644000	Доманичское СП	с.Шуморово	53.090127, 33.432703
6665	Почепский муниципальный район	15644000	Первомайское СП	с.Первомайское	52.899454, 33.602617
6666	Почепский муниципальный район	15644000	Первомайское СП	пос.Поповка	52.905202, 33.651605
6667	Почепский муниципальный район	15644000	Чоповское СП	с. Старопочепье ул. Новоселов	52,985994 33,272291
6668	Почепский муниципальный район	15644000	Доманичское СП	п. Заречье ул. Меньшова	53.081653, 33.428864
6669	Рогнединский муниципальный район	15646000	Рогнединское ГП	ул.Ленина, д.7	53.794066, 33.559091
6670	Рогнединский муниципальный район	15646000	Рогнединское ГП	ул.Ленина, д.35	53.801746, 33.555612
6671	Рогнединский муниципальный район	15646000	Рогнединское ГП	ул.Ленина, д.47	53.803140, 33.554029
6672	Рогнединский муниципальный район	15646000	Рогнединское ГП	ул.Южная, д.1	53.790018, 33.557818
6673	Рогнединский муниципальный район	15646000	Рогнединское ГП	ул.Южная, д.9	53.789714, 33.555415
6674	Рогнединский муниципальный район	15646000	Рогнединское ГП	ул.Мира, д.1	53.790875, 33.559778
6675	Рогнединский муниципальный район	15646000	Рогнединское ГП	ул.Мира, д.13	53.790645, 33.557212
6676	Рогнединский муниципальный район	15646000	Рогнединское ГП	ул.Мира, д.21	53.790413, 33.554551
6677	Рогнединский муниципальный район	15646000	Рогнединское ГП	ул.Фестивальная, д.2	53.791736, 33.559762

№ п/п	Муниципальный район/городской округ	ОКТМО	Наименование административно-территориальной единицы	Адрес	Географические координты
6678	Рогнединский муниципальный район	15646000	Рогнединское ГП	ул.Фестивальная, д.9	53.791671, 33.557223
6679	Рогнединский муниципальный район	15646000	Рогнединское ГП	ул.Фестивальная, д.18	53.791163, 33.553693
6680	Рогнединский муниципальный район	15646000	Рогнединское ГП	ул.40 лет Победы, д.1	53.792707, 33.559256
6681	Рогнединский муниципальный район	15646000	Рогнединское ГП	ул.40 лет Победы, д.8	53.792431, 33.557486
6682	Рогнединский муниципальный район	15646000	Рогнединское ГП	ул.40 лет Победы, д.23	53.791986, 33.552878
6683	Рогнединский муниципальный район	15646000	Рогнединское ГП	ул.Ани Морозовой, д.2	53.793094, 33.556708
6684	Рогнединский муниципальный район	15646000	Рогнединское ГП	ул.Ани Морозовой, д.16	53.792427, 33.552889
6685	Рогнединский муниципальный район	15646000	Рогнединское ГП	пер.Луговой, д.2	53.793929, 33.557389
6686	Рогнединский муниципальный район	15646000	Рогнединское ГП	ул.Советская, д.1	53.799153, 33.555635
6687	Рогнединский муниципальный район	15646000	Рогнединское ГП	ул.Советская, д.21	53.796950, 33.557333
6688	Рогнединский муниципальный район	15646000	Рогнединское ГП	ул.Чаплина	53.799420, 33.554388
6689	Рогнединский муниципальный район	15646000	Рогнединское ГП	ул.Горького	53.802930, 33.566071
6690	Рогнединский муниципальный район	15646000	Рогнединское ГП	ул.Первомайская	53.812171, 33.558547
6691	Рогнединский муниципальный район	15646000	Рогнединское ГП	ул.Сельская, д.3	53.811843, 33.559724
6692	Рогнединский муниципальный район	15646000	Рогнединское ГП	ул.Сельская, д.12	53.811544, 33.563340
6693	Рогнединский муниципальный район	15646000	Рогнединское ГП	ул.Сельская, д.27	53.811716, 33.567052
6694	Рогнединский муниципальный район	15646000	Рогнединское ГП	пер.2-й Садовый, д.1	53.807361, 33.567529
6695	Рогнединский муниципальный район	15646000	Рогнединское ГП	пер.2-й Садовый, д.5	53.806609, 33.566263
6696	Рогнединский муниципальный район	15646000	Рогнединское ГП	пер.2-й Садовый, д.11	53.805780, 33.564745
6697	Рогнединский муниципальный район	15646000	Рогнединское ГП	ул.Садовая	53.806986, 33.563246
6698	Рогнединский муниципальный район	15646000	Рогнединское ГП	ул.Полевая, д.2	53.808033, 33.566418
6699	Рогнединский муниципальный район	15646000	Рогнединское ГП	ул.Полевая, д.14	53.808111, 33.563301

№ п/п	Муниципальный район/городской округ	ОКТМО	Наименование административно-территориальной единицы	Адрес	Географические координты
6700	Рогнединский муниципальный район	15646000	Рогнединское ГП	ул.Полевая, д.30	53.808224, 33.559190
6701	Рогнединский муниципальный район	15646000	Рогнединское ГП	ул.Восточная	53.812725, 33.567699
6702	Рогнединский муниципальный район	15646000	Рогнединское ГП	пер.Восточный, д.2	53.809341, 33.563415
6703	Рогнединский муниципальный район	15646000	Рогнединское ГП	пер.Восточный, д.9	53.809046, 33.566113
6704	Рогнединский муниципальный район	15646000	Рогнединское ГП	пер.Гагарина, д.1	53.810144, 33.563361
6705	Рогнединский муниципальный район	15646000	Рогнединское ГП	пер.Гагарина, д.12	53.809909, 33.566102
6706	Рогнединский муниципальный район	15646000	Рогнединское ГП	ул.Молодежная, д.11	53.810921, 33.562966
6707	Рогнединский муниципальный район	15646000	Рогнединское ГП	ул.Лесная, д.1	53.813286, 33.559649
6708	Рогнединский муниципальный район	15646000	Рогнединское ГП	ул.Лесная, д.10	53.813421, 33.563141
6709	Рогнединский муниципальный район	15646000	Рогнединское ГП	ул.Лесная, д.24	53.813310, 33.567081
6710	Рогнединский муниципальный район	15646000	Рогнединское ГП	ул.Нагорная	53.804738, 33.566003
6711	Рогнединский муниципальный район	15646000	Рогнединское ГП	ул.Энгельса, д.2	53.810949, 33.570182
6712	Рогнединский муниципальный район	15646000	Рогнединское ГП	ул.Горького, д.15	53.800834, 33.559141
6713	Рогнединский муниципальный район	15646000	Рогнединское ГП	П. Рогнедино, Советский пер.8	53,797459 33.555166
6714	Рогнединский муниципальный район	15646000	Рогнединское ГП	П. Рогнедино, ул. Казеичева	53,809806 33,560026
6715	Рогнединский муниципальный район	15646000	Рогнединское ГП	П. Рогнедино, ул. Луговая	53,795231 33,558229
6716	Рогнединский муниципальный район	15646000	Рогнединское ГП	П. Рогнедино, ул. Матросова	53,809753 33,561733
6717	Рогнединский муниципальный район	15646000	Рогнединское ГП	П. Рогнедино, ул. Островского	53,797975 33,548303
6718	Рогнединский муниципальный район	15646000	Рогнединское ГП	П. Рогнедино, ул. Фрунзе	53,794795 33,564365
6719	Рогнединский муниципальный район	15646000	Рогнединское ГП	П. Рогнедино, ул. Шевченко	53,795140 33,566197
6720	Рогнединский муниципальный район	15646000	Рогнединское ГП	П. Рогнедино, ул. Юбилейная	53,812433 33,563026
6721	Рогнединский муниципальный район	15646000	Рогнединское ГП	п. Рогнедино, ул. Калинина	53.797770, 33.567829

№ п/п	Муниципальный район/городской округ	ОКТМО	Наименование административно-территориальной единицы	Адрес	Географические координты
6722	Рогнединский муниципальный район	15646000	Рогнединское ГП	п. Рогнедино, ул. Гагарина	53.806111, 33.562862
6723	Рогнединский муниципальный район	15646000	Рогнединское ГП	П. Рогнедино, ул. Комсомольская	53,814730 33,574347
6724	Севский муниципальный район	15648000	Севское городское поселение	г. Севск ул. Ленина, 6	52.154199, 34.496639
6725	Севский муниципальный район	15648000	Севское городское поселение	г. Севск ул. Ленина, 27	52.151823, 34.496113
6726	Севский муниципальный район	15648000	Севское городское поселение	г. Севск ул. Ленина, 36	52.147520, 34.496152
6727	Севский муниципальный район	15648000	Севское городское поселение	г. Севск ул. Ленина, 103	52.139815, 34.495181
6728	Севский муниципальный район	15648000	Севское городское поселение	г. Севск ул. Ленина, 96	52.137525, 34.495514
6729	Севский муниципальный район	15648000	Севское городское поселение	г. Севск ул. Ленина, 169	52.131784, 34.495127
6730	Севский муниципальный район	15648000	Севское городское поселение	г. Севск ул. Толстого, 27	52.160767, 34.490578
6731	Севский муниципальный район	15648000	Севское городское поселение	г. Севск ул. Толстого, 16	52.162185, 34.488947
6732	Севский муниципальный район	15648000	Севское городское поселение	г. Севск ул. Толстого, 38	52.164224, 34.486780
6733	Севский муниципальный район	15648000	Севское городское поселение	г. Севск ул. Толстого, 50	52.165840, 34.485278
6734	Севский муниципальный район	15648000	Севское городское поселение	г. Севск ул. Плеханова, 31	52.163320, 34.484205
6735	Севский муниципальный район	15648000	Севское городское поселение	г. Севск ул. Плеханова, 10	52.165293, 34.489473
6736	Севский муниципальный район	15648000	Севское городское поселение	г. Севск ул. Плеханова, 6	52.166104, 34.491308
6737	Севский муниципальный район	15648000	Севское городское поселение	г. Севск ул. Плеханова, 15	52.165021, 34.488234
6738	Севский муниципальный район	15648000	Севское городское поселение	г. Севск ул. Некрасова, 25	52.161205, 34.487120
6739	Севский муниципальный район	15648000	Севское городское поселение	г. Севск ул. Некрасова, 2	52.164190, 34.494908
6740	Севский муниципальный район	15648000	Севское городское поселение	г. Севск ул. Некрасова, 12	52.162685, 34.490906
6741	Севский муниципальный район	15648000	Севское городское поселение	г. Севск ул. Садовая, 11	52.138875, 34.489093
6742	Севский муниципальный район	15648000	Севское городское поселение	г. Севск пер. Победы, 1	52.139786, 34.489479
6743	Севский муниципальный район	15648000	Севское городское поселение	г. Севск пер. Гвардейский, 7	52.140427, 34.489318
6744	Севский муниципальный район	15648000	Севское городское поселение	г. Севск ул. Тургенева, 2	52.142625, 34.500766
6745	Севский муниципальный район	15648000	Севское городское поселение	г. Севск ул. Тургенева, 7	52.143142, 34.494406
6746	Севский муниципальный район	15648000	Севское городское поселение	г. Севск ул. Тургенева, 23	52.143333, 34.489018
6747	Севский муниципальный район	15648000	Севское городское поселение	г. Севск ул. Советская, 14	52.153172, 34.493945
6748	Севский муниципальный район	15648000	Севское городское поселение	г. Севск ул. Советская, 26	52.151516, 34.493795
6749	Севский муниципальный район	15648000	Севское городское поселение	г. Севск ул. Советская, 50	52.147391, 34.493548
6750	Севский муниципальный район	15648000	Севское городское поселение	г. Севск ул. Советская, 66	52.145477, 34.493387
6751	Севский муниципальный район	15648000	Севское городское поселение	г. Севск ул. Советская, 100	52.141252, 34.493097
6752	Севский муниципальный район	15648000	Севское городское поселение	г. Севск ул. Советская, 139	52.139225, 34.492571
6753	Севский муниципальный район	15648000	Севское городское поселение	г. Севск ул. Маяковского, 35	52.150442, 34.486852
6754	Севский муниципальный район	15648000	Севское городское поселение	г. Севск ул. Маяковского, 10	52.153293, 34.487399

№ п/п	Муниципальный район/городской округ	ОКТМО	Наименование административно-территориальной единицы	Адрес	Географические координты
6755	Севский муниципальный район	15648000	Севское городское поселение	г. Севск ул. Маяковского, 1	52.155610, 34.487324
6756	Севский муниципальный район	15648000	Севское городское поселение	г. Севск ул. Энгельса, 114	52.152272, 34.471975
6757	Севский муниципальный район	15648000	Севское городское поселение	г. Севск ул. Энгельса, 103	52.151678, 34.479142
6758	Севский муниципальный район	15648000	Севское городское поселение	г. Севск ул. Энгельса, 59	52.151468, 34.486457
6759	Севский муниципальный район	15648000	Севское городское поселение	г. Севск ул. Энгельса, 35	52.151323, 34.492766
6760	Севский муниципальный район	15648000	Севское городское поселение	г. Севск ул. Энгельса, 3	52.151092, 34.500158
6761	Севский муниципальный район	15648000	Севское городское поселение	г. Севск ул. Свердлова, 74	52.149450, 34.481446
6762	Севский муниципальный район	15648000	Севское городское поселение	г. Севск ул. Свердлова, 56	52.149153, 34.484461
6763	Севский муниципальный район	15648000	Севское городское поселение	г. Севск ул. Свердлова, 32	52.149015, 34.489943
6764	Севский муниципальный район	15648000	Севское городское поселение	г. Севск ул. Свердлова, 1	52.149067, 34.498076
6765	Севский муниципальный район	15648000	Севское городское поселение	п. Дубрава, ул. 65-й Армии, 30	52.114665, 34.474322
6766	Севский муниципальный район	15648000	Севское городское поселение	п. Дубрава, ул. Гагарина, 26	52.110480, 34.475424
6767	Севский муниципальный район	15648000	Севское городское поселение	п. Дубрава, ул. Гагарина, 40	52.107778, 34.474942
6768	Севский муниципальный район	15648000	Севское городское поселение	п. Дубрава, ул. Миловидова, 12	52.108868, 34.480381
6769	Севский муниципальный район	15648000	Севское городское поселение	п. Дубрава, ул. Мира, 12	52.110182, 34.480381
6770	Севский муниципальный район	15648000	Севское городское поселение	п. Заречный, ул. Рабочая, 8	52.195531, 34.473698
6771	Севский муниципальный район	15648000	Севское городское поселение	п. Заречный, ул. Молодежная, 1	52.194166, 34.473193
6772	Севский муниципальный район	15648000	Севское городское поселение	п. Заречный, ул. Профсоюзная, 2	52.193395, 34.472925
6773	Севский муниципальный район	15648000	Севское городское поселение	д. Стрелецкая Слобода, ул. Севская, 90	52.178540, 34.481398
6774	Севский муниципальный район	15648000	Севское городское поселение	д. Стрелецкая Слобода, ул. Севская, 44	52.171822, 34.483943
6775	Севский муниципальный район	15648000	Севское городское поселение	д. Стрелецкая Слобода, ул. Севская, 8	52.167023, 34.486842
6776	Севский муниципальный район	15648000	Севское городское поселение	д. Пушкарная Слобода, ул. Плеханова, 31	52.163446, 34.484086
6777	Севский муниципальный район	15648000	Севское городское поселение	д. Пушкарная Слобода, ул. Плеханова, 47	52.161242, 34.480057
6778	Севский муниципальный район	15648000	Севское городское поселение	д. Пушкарная Слобода, ул. Пушкарная, 20	52.161427, 34.473705
6779	Севский муниципальный район	15648000	Троебортновское сельское поселение	с. Лемешовка ул. Центральная, 60	51.924925, 34.266665
6780	Севский муниципальный район	15648000	Троебортновское сельское поселение	с. Лемешовка ул. Центральная д.8	51.933635, 34.264769
6781	Севский муниципальный район	15648000	Троебортновское сельское поселение	с. Лемешовка ул. Молодежная д.4	51.928178, 34.263422
6782	Севский муниципальный район	15648000	Троебортновское сельское поселение	п. Некислица ул. 8-Марта д.21	51.867328, 34.368296
6783	Севский муниципальный район	15648000	Троебортновское сельское поселение	с. Троебортное ул. 1-ая Молодёжная д. 2	51.891000, 34.386054
6784	Севский муниципальный район	15648000	Троебортновское сельское поселение	с. Троебортное ул. Центральная д.13	51.890522, 34.387709
6785	Севский муниципальный район	15648000	Севское городское поселение	Г. Севск, ул. Кропоткина	52.162911, 34.485054
6786	Севский муниципальный район	15648000	Севское городское поселение	Г. Севск, ул. Герцена	52.165724, 34.484824
6787	Севский муниципальный район	15648000	Севское городское поселение	Г. Севск ул.Горького	52.164945, 34.491489
6788	Севский муниципальный район	15648000	Севское городское поселение	Г. Севск ул.Виноградова	52.163979, 34.489863

№ п/п	Муниципальный район/городской округ	ОКТМО	Наименование административно-территориальной единицы	Адрес	Географические координты
6789	Севский муниципальный район	15648000	Севское городское поселение	Г. Севск, пер. Буденного	52.141970, 34.494292
6790	Севский муниципальный район	15648000	Севское городское поселение	Г. Севск, Пер. Маяковского 1	52.150475, 34.486378
6791	Севский муниципальный район	15648000	Севское городское поселение	Г. Севск, ул Пенькозавод	52.194009, 34.485946
6792	Севский муниципальный район	15648000	Севское городское поселение	Г. Севск, ул. Лесная	52.109216, 34.472589
6793	Севский муниципальный район	15648000	Косицкое сельское поселение	п. Рабочий ул. Заречная д.13	51.993981, 34.218826
6794	Севский муниципальный район	15648000	Косицкое сельское поселение	п. Рабочий ул. Садовая д.7	51.994040, 34.226603
6795	Севский муниципальный район	15648000	Косицкое сельское поселение	п. Рабочий ул. Центральная д. 52	51.999166, 34.238121
6796	Севский муниципальный район	15648000	Косицкое сельское поселение	п. Рабочий ул. Центральная д. 9	51.993738, 34.229032
6797	Севский муниципальный район	15648000	Косицкое сельское поселение	с. Хинель ул Парковая д.17	51.973892, 34.216483
6798	Севский муниципальный район	15648000	Косицкое сельское поселение	с. Хинель ул Центральная д.13	51.976976, 34.221602
6799	Севский муниципальный район	15648000	Косицкое сельское поселение	с. Хинель ул Центральная д.25	51.975881, 34.204790
6800	Севский муниципальный район	15648000	Косицкое сельское поселение	с. Хинель ул Чернобыльская д.16	51.983166, 34.222002
6801	Севский муниципальный район	15648000	Косицкое сельское поселение	с. Хвощовка ул. Центральная д.6	51.979239, 34.283679
6802	Севский муниципальный район	15648000	Косицкое сельское поселение	с. Хвощовка ул. Центральная д.6	51.979239, 34.283679
6803	Севский муниципальный район	15648000	Косицкое сельское поселение	с. Хвощовка ул. Центральная д.25	51.978880, 34.272177
6804	Севский муниципальный район	15648000	Косицкое сельское поселение	с. Поздняшовка ул. Заречная д.18	51.982349, 34.385246
6805	Севский муниципальный район	15648000	Косицкое сельское поселение	с. Поздняшовка ул. Заречная д.36	51.979566, 34.378680
6806	Севский муниципальный район	15648000	Косицкое сельское поселение	с. Поздняшовка ул. Заречная д. 68	51.976338, 34.371962
6807	Севский муниципальный район	15648000	Косицкое сельское поселение	с. Поздняшовка ул. Центральная д.2	51.983598, 34.376890
6808	Севский муниципальный район	15648000	Косицкое сельское поселение	с. Поздняшовка ул. Центральная д.14	51.981102, 34.372281
6809	Севский муниципальный район	15648000	Косицкое сельское поселение	с. Поздняшовка ул. Центральная д.45	51.975227, 34.359513
6810	Севский муниципальный район	15648000	Косицкое сельское поселение	с. Воскресеновка д.10	51.997009, 34.360245
6811	Севский муниципальный район	15648000	Косицкое сельское поселение	с. Витич д.8	52.025606, 34.414407
6812	Севский муниципальный район	15648000	Косицкое сельское поселение	с. Витич д.11	52.022801, 34.404591
6813	Севский муниципальный район	15648000	Косицкое сельское поселение	с. Витич д.14	52.029445, 34.410162
6814	Севский муниципальный район	15648000	Доброводское сельское поселение	с. Доброводье ул. Ульянова д.11	52.110956, 34.649128
6815	Севский муниципальный район	15648000	Доброводское сельское поселение	с. Доброводье ул. Ульянова д.29	52.107611, 34.660952
6816	Севский муниципальный район	15648000	Доброводское сельское поселение	с. Доброводье ул. Ульянова д.43	52.107162, 34.662459
6817	Севский муниципальный район	15648000	Доброводское сельское поселение	с. Доброводье ул. Ульянова д.63	52.107274, 34.666826
6818	Севский муниципальный район	15648000	Доброводское сельское поселение	с. Доброводье ул. Ульянова д.75	52.107938, 34.672636
6819	Севский муниципальный район	15648000	Доброводское сельское поселение	с. Доброводье ул. Ульянова д.85	52.108546, 34.676810
6820	Севский муниципальный район	15648000	Доброводское сельское поселение	с. Доброводье ул. Ульянова д.82	52.107096, 34.680940
6821	Севский муниципальный район	15648000	Доброводское сельское поселение	с. Доброводье ул. Ульянова д.109	52.104927, 34.688672
6822	Севский муниципальный район	15648000	Чемлыжское сельское поселение	с. Княгинино ул. Щелокова д.88	52.207367, 34.417233

№ п/п	Муниципальный район/городской округ	ОКТМО	Наименование административно-территориальной единицы	Адрес	Географические координты
6823	Севский муниципальный район	15648000	Чемлыжское сельское поселение	с. Княгинино ул. Щелокова д.49	52.210467, 34.426976
6824	Севский муниципальный район	15648000	Чемлыжское сельское поселение	с. Княгинино ул. Щелокова д.20	52.214484, 34.432640
6825	Севский муниципальный район	15648000	Чемлыжское сельское поселение	с. Княгинино ул. Молодежная д.1	52.216945, 34.431621
6826	Севский муниципальный район	15648000	Чемлыжское сельское поселение	с. Княгинино ул. Рогулина – около остановки	52.218314, 34.428313
6827	Севский муниципальный район	15648000	Чемлыжское сельское поселение	с. Заулье ул. Кольцевая д.1	52.246899, 34.301201
6828	Севский муниципальный район	15648000	Чемлыжское сельское поселение	с. Заулье ул. Кольцевая д.5	52.240176, 34.303005
6829	Севский муниципальный район	15648000	Чемлыжское сельское поселение	с. Заулье ул. Кольцевая д.10	52.247006, 34.295965
6830	Севский муниципальный район	15648000	Чемлыжское сельское поселение	с. Заулье ул. Кольцевая д.25	52.245758, 34.296784
6831	Севский муниципальный район	15648000	Чемлыжское сельское поселение	с. Заулье ул. Копылова д.4	52.244281, 34.299281
6832	Севский муниципальный район	15648000	Чемлыжское сельское поселение	с. Заулье ул. Копылова д.17	52.245132, 34.294361
6833	Севский муниципальный район	15648000	Чемлыжское сельское поселение	с. Заулье ул. Садовая д.13	52.242195, 34.281659
6834	Севский муниципальный район	15648000	Чемлыжское сельское поселение	с. Заулье ул. Трушкина д.15	52.241623, 34.317485
6835	Севский муниципальный район	15648000	Чемлыжское сельское поселение	с. Заулье ул. Трушкина д.28	52.241249, 34.313211
6836	Севский муниципальный район	15648000	Чемлыжское сельское поселение	с. Заулье ул. Верхняя д.17	52.239348, 34.324899
6837	Севский муниципальный район	15648000	Чемлыжское сельское поселение	п. Добрунь ул. Совхозная около автобусной остановки	52.259839, 34.340576
6838	Севский муниципальный район	15648000	Чемлыжское сельское поселение	п. Добрунь ул. Проселочная д.13	52.263911, 34.350998
6839	Севский муниципальный район	15648000	Чемлыжское сельское поселение	с. Чемлыж ул. Орлова д.1	52.241811, 34.418867
6840	Севский муниципальный район	15648000	Чемлыжское сельское поселение	с. Чемлыж ул. Орлова д.21	52.244891, 34.417826
6841	Севский муниципальный район	15648000	Чемлыжское сельское поселение	с. Чемлыж ул. Лушникова д.10	52.243104, 34.422518
6842	Севский муниципальный район	15648000	Чемлыжское сельское поселение	с. Чемлыж ул. Лушникова д.37	52.246542, 34.420824
6843	Севский муниципальный район	15648000	Чемлыжское сельское поселение	с. Чемлыж ул. Лушникова д.54	52.249674, 34.422179
6844	Севский муниципальный район	15648000	Чемлыжское сельское поселение	с. Чемлыж ул. Лушникова д.62	52.250915, 34.422808
6845	Севский муниципальный район	15648000	Чемлыжское сельское поселение	с. Чемлыж ул. Лушникова д.70	52.253940, 34.423436
6846	Севский муниципальный район	15648000	Чемлыжское сельское поселение	с. Чемлыж ул. Ковшова д.21	52.243807, 34.419922
6847	Севский муниципальный район	15648000	Чемлыжское сельское поселение	с. Чемлыж ул. Ковшова д.12	52.241639, 34.421562
6848	Севский муниципальный район	15648000	Чемлыжское сельское поселение	с. Чемлыж ул. Ковшова д.25	52.243281, 34.420305
6849	Севский муниципальный район	15648000	Чемлыжское сельское поселение	с. Чемлыж ул. Ковшова д.29	52.244605, 34.419467
6850	Севский муниципальный район	15648000	Чемлыжское сельское поселение	с. Чемлыж ул. Ковшова д.42	52.247318, 34.419517
6851	Севский муниципальный район	15648000	Чемлыжское сельское поселение	с. Чемлыж ул. Ковшова д.56	52.249371, 34.420319
6852	Севский муниципальный район	15648000	Чемлыжское сельское поселение	с. Чемлыж ул. Ковшова д.70	52.253046, 34.421566
6853	Севский муниципальный район	15648000	Подлесноновосельское сельское поселение	с. Первомайское ул. Центральная д.18а	52.095194 34.348528
6854	Севский муниципальный район	15648000	Подлесноновосельское сельское поселение	с. Первомайское ул. 65 армии д.6	52.097176 34.347069
6855	Севский муниципальный район	15648000	Подлесноновосельское сельское поселение	с. Первомайское ул. Петуховка д.15	52.089242 34.329695
6856	Севский муниципальный район	15648000	Подлесноновосельское сельское поселение	с. Первомайское ул. Школьная д.1	52.094225 34.350230

№ п/п	Муниципальный район/городской округ	ОКТМО	Наименование административно-территориальной единицы	Адрес	Географические координты
6857	Севский муниципальный район	15648000	Подлесноновосельское сельское поселение	д. Ивачево ул. Кутина д.23	52.102331 34.380741
6858	Севский муниципальный район	15648000	Подлесноновосельское сельское поселение	д. Подлесные Новоселки ул. Молодежная д.53	52.092597 34.235465
6859	Севский муниципальный район	15648000	Подлесноновосельское сельское поселение	д. Подлесные Новоселки ул. Центральная д.20	52.088191 34.237779
6860	Севский муниципальный район	15648000	Подлесноновосельское сельское поселение	с. Подывотье ул. Молодежная д.1	52.061110 34.151257
6861	Севский муниципальный район	15648000	Подлесноновосельское сельское поселение	с. Подывотье ул. Лесная д.2	52.052949 34.151257
6862	Севский муниципальный район	15648000	Подлесноновосельское сельское поселение	с. Подывотье ул. Лубянка д.29	52.057423 34.136227
6863	Севский муниципальный район	15648000	Подлесноновосельское сельское поселение	с. Подывотье ул. Партизанская д.1	52.057423 34.129342
6864	Севский муниципальный район	15648000	Подлесноновосельское сельское поселение	с. Подывотье ул. Партизанская д.56	52.054953 34.135760
6865	Севский муниципальный район	15648000	Подлесноновосельское сельское поселение	д. Грудская ул. Центральная д.15	52.104082 34.130205
6866	Севский муниципальный район	15648000	Подлесноновосельское сельское поселение	с. Саранчино ул. Центральная д.4	52.075225 34.434538
6867	Севский муниципальный район	15648000	Новоямское сельское поселение	с. Новоямское ул. Молодежная д. 14	52.206953, 34.484743
6868	Севский муниципальный район	15648000	Новоямское сельское поселение	с. Новоямское ул. Новая 9	52.213459, 34.483923
6869	Севский муниципальный район	15648000	Новоямское сельское поселение	с. Новоямское ул. Петуховка д.1	52.216207, 34.479316
6870	Севский муниципальный район	15648000	Новоямское сельское поселение	с. Новоямское ул. Петуховка д.40	52.219591, 34.486822
6871	Севский муниципальный район	15648000	Новоямское сельское поселение	с. Новоямское ул. Шаровка д.11	52.218849, 34.475853
6872	Севский муниципальный район	15648000	Новоямское сельское поселение	с. Новоямское ул. Радовка д.7	52.204044, 34.485151
6873	Севский муниципальный район	15648000	Новоямское сельское поселение	с. Новоямское ул. Радовка д.36	52.210117, 34.480679
6874	Севский муниципальный район	15648000	Новоямское сельское поселение	с. Новоямское ул. Большая д.2	52.202066, 34.489338
6875	Севский муниципальный район	15648000	Новоямское сельское поселение	с. Новоямское ул. Хуторок д.17	52.206109, 34.508055
6876	Севский муниципальный район	15648000	Новоямское сельское поселение	с. Шведчики ул. Центральная –около	52.224760, 34.569650
6877	Севский муниципальный район	15648000	Новоямское сельское поселение	с. Шведчики ул. Центральная д.95	52.231022, 34.579190
6878	Севский муниципальный район	15648000	Новоямское сельское поселение	с. Шведчики ул. Новая д.1	52.228764, 34.571278
6879	Севский муниципальный район	15648000	Новоямское сельское поселение	д. Кривцова ул. Луговая д.2	52.176465, 34.569188
6880	Севский муниципальный район	15648000	Новоямское сельское поселение	д. Кривцова ул. Московская	52.175548, 34.571270
6881	Севский муниципальный район	15648000	Новоямское сельское поселение	д. Кривцова ул. Провинциальная д.20	52.175330, 34.567107
6882	Севский муниципальный район	15648000	Новоямское сельское поселение	с. Голышина ул. Заречная д.10	52.310600, 34.542255
6883	Севский муниципальный район	15648000	Новоямское сельское поселение	с. Голышина ул. Центральная-около магазина	52.311471, 34.548399
6884	Севский муниципальный район	15648000	Новоямское сельское поселение	с. Голышина ул. Придорожная д.1	52.309793, 34.539216
6885	Севский муниципальный район	15648000	Новоямское сельское поселение	с. Голышина ул. Полевая д.1	52.311118, 34.534362
6886	Севский муниципальный район	15648000	Новоямское сельское поселение	с. Голышина ул. Мальцева д.11	52.306157, 34.549520
6887	Севский муниципальный район	15648000	Новоямское сельское поселение	с. Голышина ул. Молодежная д.9	52.310334, 34.553838
6888	Севский муниципальный район	15648000	Пушкинское сельское поселение	с. Пушкино ул. Центральная д.1	52.161902, 34.336929
6889	Севский муниципальный район	15648000	Пушкинское сельское поселение	с. Пушкино ул. Копчевка д.24	52.155560, 34.339694
6890	Севский муниципальный район	15648000	Пушкинское сельское поселение	с. Пушкино ул. Понизовка д.12	52.156895, 34.345137

№ п/п	Муниципальный район/городской округ	ОКТМО	Наименование административно-территориальной единицы	Адрес	Географические координты
6891	Севский муниципальный район	15648000	Пушкинское сельское поселение	с. Пушкино ул. Филевка д.24	52.160655, 34.335727
6892	Севский муниципальный район	15648000	Пушкинское сельское поселение	с. Берестоk ул. Центральная д.4	52.183099, 34.318503
6893	Севский муниципальный район	15648000	Пушкинское сельское поселение	с. Берестоk ул. Молодежная д.1	52.182664, 34.320134
6894	Севский муниципальный район	15648000	Пушкинское сельское поселение	с. Берестоk ул. Сельский переулок д.1	52.182511, 34.307342
6895	Севский муниципальный район	15648000	Пушкинское сельское поселение	с. Берестоk ул. Кривцова д.4	52.185008, 34.306501
6896	Севский муниципальный район	15648000	Пушкинское сельское поселение	с. Марицкий Хутор ул. Марица д.32	52.150727, 34.422291
6897	Севский муниципальный район	15648000	Пушкинское сельское поселение	с. Марицкий Хутор ул. Тихая Долина д.22	52.154301, 34.422572
6898	Стародубский муниципальный район	15650000	Десятуховское СП	д. Мереновка, ул. Первомайская, 81	52.572277 32.833440
6899	Стародубский муниципальный район	15650000	Десятуховское СП	д. Мереновка, ул. Первомайская, 11	52.573450 32.817545
6900	Стародубский муниципальный район	15650000	Десятуховское СП	д. Мереновка, ул. Поселочная, 5	52.567794 32.842821
6901	Стародубский муниципальный район	15650000	Десятуховское СП	п. Десятуха, пер. Гагарина, 18	52.585878 32.831456
6902	Стародубский муниципальный район	15650000	Десятуховское СП	п. Десятуха, ул. Первомайская, 2	52.591068 32.843495
6903	Стародубский муниципальный район	15650000	Десятуховское СП	п. Десятуха, ул. Краснооктябрьская, 6	52.588498 32.840737
6904	Стародубский муниципальный район	15650000	Десятуховское СП	п. Десятуха, ул. Краснооктябрьская, 13-А	52.585754 32.836811
6905	Стародубский муниципальный район	15650000	Десятуховское СП	п. Десятуха, ул. Ленина, 5	52.586580 32.840622
6906	Стародубский муниципальный район	15650000	Десятуховское СП	п. Десятуха, ул. Лесная, 3	52.583260 32.835580
6907	Стародубский муниципальный район	15650000	Десятуховское СП	п. Десятуха, ул. Майская, 3	52.583469 32.838208
6908	Стародубский муниципальный район	15650000	Десятуховское СП	п. Десятуха, ул. Мичурина, 10	52.582188 32.839013
6909	Стародубский муниципальный район	15650000	Десятуховское СП	п. Десятуха, ул. Набережная, 19	52.589119 32.838514
6910	Стародубский муниципальный район	15650000	Десятуховское СП	п. Десятуха, ул. Озерная, 19	52.584686 32.842436
6911	Стародубский муниципальный район	15650000	Десятуховское СП	п. Десятуха, ул. Парковая, 19	52.579141 32.835939
6912	Стародубский муниципальный район	15650000	Десятуховское СП	п. Десятуха, ул. Первомайская, 2	52.590191 32.844709
6913	Стародубский муниципальный район	15650000	Десятуховское СП	п. Десятуха, ул. Садовая, 12	52.580807 32.841094
6914	Стародубский муниципальный район	15650000	Десятуховское СП	п. Десятуха, ул. Советская, 1	52.586767 32.835515
6915	Стародубский муниципальный район	15650000	Десятуховское СП	п. Десятуха, ул. Трудовая, 12	52.581546 32.840249
6916	Стародубский муниципальный район	15650000	Десятуховское СП	п. Десятуха, ул. Школьная, 7	52.584250 32.840209
6917	Стародубский муниципальный район	15650000	Десятуховское СП	с. Левенка, ул. Зеленая	52.584257 32.876415
6918	Стародубский муниципальный район	15650000	Десятуховское СП	с. Левенка, ул. Озерная, 20	52.584963 32.865974
6919	Стародубский муниципальный район	15650000	Десятуховское СП	с. Левенка, ул. Первомайская, 9	52.584791 32.894917
6920	Стародубский муниципальный район	15650000	Десятуховское СП	с. Левенка, ул. Садовая	52.583967 32.873664
6921	Стародубский муниципальный район	15650000	Десятуховское СП	с. Левенка, ул. Центральная, 63-А	52.584986 32.870958
6922	Стародубский муниципальный район	15650000	Десятуховское СП	с. Левенка, ул. Центральная	52.583884 32.875167
6923	Стародубский муниципальный район	15650000	Десятуховское СП	с. Левенка, ул. Школьная, 3	52.585830 32.872173
6924	Стародубский муниципальный район	15650000	Десятуховское СП	с. Пантусово, пер. Садовый	52.636389 32.795480

№ п/п	Муниципальный район/городской округ	ОКТМО	Наименование административно-территориальной единицы	Адрес	Географические координты
6925	Стародубский муниципальный район	15650000	Десятуховское СП	с. Пантусово, ул. Афоньевка	52.635468 32.795244
6926	Стародубский муниципальный район	15650000	Десятуховское СП	с. Пантусово, ул. Заречная	52.635037 32.790523
6927	Стародубский муниципальный район	15650000	Десятуховское СП	с. Пантусово, ул. Московская, 1	52.629943 32.790675
6928	Стародубский муниципальный район	15650000	Десятуховское СП	с. Пантусово, ул. Первомайская, 24	52.629382 32.795396
6929	Стародубский муниципальный район	15650000	Десятуховское СП	с. Пантусово, ул. Садовая	52.636719 32.795374
6930	Стародубский муниципальный район	15650000	Десятуховское СП	с. Пантусово, ул. Северная	52.637280 32.793314
6931	Стародубский муниципальный район	15650000	Десятуховское СП	с. Пантусово, ул. Школьная, 5	52.630557 32.790568
6932	Стародубский муниципальный район	15650000	Десятуховское СП	с. Печеники, ул. Краснооктябрьская, 15-А	52.609305 32.814074
6933	Стародубский муниципальный район	15650000	Десятуховское СП	с. Печеники, ул. Полевая	52.613446 32.821434
6934	Стародубский муниципальный район	15650000	Десятуховское СП	с. Степок, ул. Луговая, 16	52.605016 32.873951
6935	Стародубский муниципальный район	15650000	Десятуховское СП	с. Степок, ул. Озерная, 3	52.603792, 32.866122
6936	Стародубский муниципальный район	15650000	Десятуховское СП	с. Степок, ул. Садовая, 23	52.605917 32.868543
6937	Стародубский муниципальный район	15650000	Десятуховское СП	с. Степок, ул. Садовая, 11-А	52.610084 32.868393
6938	Стародубский муниципальный район	15650000	Десятуховское СП	с. Степок, ул. Центральная, 2	52.607595 32.869988
6939	Стародубский муниципальный район	15650000	Мохоновское СП	д. Мадеевка, ул. Клинцовская	52.599753 32.644940
6940	Стародубский муниципальный район	15650000	Мохоновское СП	д. Мадеевка, ул. Стародубская	52.598919 32.643937
6941	Стародубский муниципальный район	15650000	Мохоновское СП	д. Прокоповка, ул. Нагорная	52.581360 32.697159
6942	Стародубский муниципальный район	15650000	Мохоновское СП	с. Дареевичи, ул. Западная	52.631717 32.597192
6943	Стародубский муниципальный район	15650000	Мохоновское СП	с. Дареевичи, ул. Красноармейская	52.634080 32.586034
6944	Стародубский муниципальный район	15650000	Мохоновское СП	с. Дареевичи, ул. Пролетарская	52.633584 32.582558
6945	Стародубский муниципальный район	15650000	Мохоновское СП	с. Дареевичи, ул. Садовая	52.632487 32.581056
6946	Стародубский муниципальный район	15650000	Мохоновское СП	с. Дареевичи, ул. Центральная	52.633101 32.596119
6947	Стародубский муниципальный район	15650000	Мохоновское СП	с. Дареевичи, ул. Южная	52.631834 32.584296
6948	Стародубский муниципальный район	15650000	Мохоновское СП	с. Дареевичи, ул. 1-Е Мая	52.631012 32.596762
6949	Стародубский муниципальный район	15650000	Мохоновское СП	с. Мохоновка, пер. Школьный, 2	52.625975 32.644390
6950	Стародубский муниципальный район	15650000	Мохоновское СП	с. Мохоновка, ул. Набережная, 1	52.628090 32.651782
6951	Стародубский муниципальный район	15650000	Мохоновское СП	с. Мохоновка, ул. Пролетарская, 42-А	52.626203 32.648649
6952	Стародубский муниципальный район	15650000	Мохоновское СП	с. Мохоновка, ул. Советская, 4	52.628527 32.645699
6953	Стародубский муниципальный район	15650000	Мохоновское СП	с. Мохоновка, ул. Школьная, 2	52.627417 32.646825
6954	Стародубский муниципальный район	15650000	Мохоновское СП	с. Остроглядово, пер. Мацкевича, 2	52.605856 32.709658
6955	Стародубский муниципальный район	15650000	Мохоновское СП	с. Остроглядово, пер. Новый, 4	52.613213 32.715790
6956	Стародубский муниципальный район	15650000	Мохоновское СП	с. Остроглядово, пер. Советский, 1	52.616643 32.718869
6957	Стародубский муниципальный район	15650000	Мохоновское СП	с. Остроглядово, ул. Заозерная, 4	52.610908 32.708582
6958	Стародубский муниципальный район	15650000	Мохоновское СП	с. Остроглядово, ул. Луговая, 3	52.610156 32.718780

№ п/п	Муниципальный район/городской округ	ОКТМО	Наименование административно-территориальной единицы	Адрес	Географические координты
6959	Стародубский муниципальный район	15650000	Мохоновское СП	с. Остроглядово, ул. Мацкевича, 31	52.606537 32.706726
6960	Стародубский муниципальный район	15650000	Мохоновское СП	с. Остроглядово, ул. Мира, 11	52.613052 32.712979
6961	Стародубский муниципальный район	15650000	Мохоновское СП	с. Остроглядово, ул. Набережная, 10	52.615808 32.710941
6962	Стародубский муниципальный район	15650000	Мохоновское СП	с. Остроглядово, ул. Нагорная, 7	52.609718 32.713140
6963	Стародубский муниципальный район	15650000	Мохоновское СП	с. Остроглядово, ул. Новая, 9	52.613571, 32.717496
6964	Стародубский муниципальный район	15650000	Мохоновское СП	с. Остроглядово, ул. Садовая, 18	52.612252, 32.719341
6965	Стародубский муниципальный район	15650000	Мохоновское СП	с. Остроглядово, ул. Советская, 19	52.618474, 32.718168
6966	Стародубский муниципальный район	15650000	Мохоновское СП	с. Шкрябино, ул. Заозерная	52.593301, 32.665091
6967	Стародубский муниципальный район	15650000	Мохоновское СП	с. Шкрябино, ул. Ленина	52.588480, 32.672486
6968	Стародубский муниципальный район	15650000	Мохоновское СП	с. Шкрябино, ул. Ленина	52.591544, 32.667422
6969	Стародубский муниципальный район	15650000	Мохоновское СП	с. Шкрябино, ул. Ленина	52.595990, 32.655422
6970	Стародубский муниципальный район	15650000	Мохоновское СП	с. Шкрябино, ул. Новая	52.590844, 32.661647
6971	Стародубский муниципальный район	15650000	Мохоновское СП	с. Шкрябино, ул. Полевая	52.593742, 32.655808
6972	Стародубский муниципальный район	15650000	Мохоновское СП	с. Шкрябино, ул. Садовая	52.588674, 32.669899
6973	Стародубский муниципальный район	15650000	Мохоновское СП	с. Шкрябино, ул. Юго- Западная	52.585952, 32.672268
6974	Стародубский муниципальный район	15650000	Мохоновское СП	х. Коровченка, ул. Нагорная	52.580061, 32.699442
6975	Стародубский муниципальный район	15650000	Мохоновское СП	х. Коровченка, ул. Цветочная	52.580512, 32.705509
6976	Стародубский муниципальный район	15650000	Мохоновское СП	с. Пятовск, пер. Молодежный	52.663298, 32.709372
6977	Стародубский муниципальный район	15650000	Мохоновское СП	с. Пятовск, пер. Советский	52.662506, 32.702789
6978	Стародубский муниципальный район	15650000	Мохоновское СП	с. Пятовск, пер. Школьный	52.659684, 32.704062
6979	Стародубский муниципальный район	15650000	Мохоновское СП	с. Пятовск, ул. Молодежная	52.662515, 32.706207
6980	Стародубский муниципальный район	15650000	Мохоновское СП	с. Пятовск, ул. Стародубская	52.662580, 32.709061
6981	Стародубский муниципальный район	15650000	Мохоновское СП	с. Пятовск, ул. Школьная	52.660636, 32.708782
6982	Стародубский муниципальный район	15650000	Мохоновское СП	с. Пятовск, ул. Яньковская	52.663719, 32.709054
6983	Стародубский муниципальный район	15650000	Мохоновское СП	п. Зеленый Гай	52.675567, 32.758735
6984	Стародубский муниципальный район	15650000	Мохоновское СП	п. Зеленый Гай	52.678458, 32.756632
6985	Стародубский муниципальный район	15650000	Мохоновское СП	с. Осколково	52.658411, 32.762643
6986	Стародубский муниципальный район	15650000	Мохоновское СП	д. Покослово	52.692768, 32.732098
6987	Стародубский муниципальный район	15650000	Воронокское СП	с. Алейниково, ул. Восточная	52.330340, 32.687597
6988	Стародубский муниципальный район	15650000	Воронокское СП	с. Алейниково, ул. Новая	52.326390, 32.660851
6989	Стародубский муниципальный район	15650000	Воронокское СП	с. Алейниково, ул. Центральная	52.331079, 32.668471
6990	Стародубский муниципальный район	15650000	Воронокское СП	с. Воронок, пер. Школьный	52.364172, 32.670302
6991	Стародубский муниципальный район	15650000	Воронокское СП	с. Воронок, пл. 1 Мая, 27	52.363561, 32.665613
6992	Стародубский муниципальный район	15650000	Воронокское СП	с. Воронок, ул. Коммунальная	52.362092, 32.655598

№ п/п	Муниципальный район/городской округ	ОКТМО	Наименование административно-территориальной единицы	Адрес	Географические координты
6993	Стародубский муниципальный район	15650000	Воронокское СП	с. Воронок, ул. Красноармейская	52.359873, 32.674697
6994	Стародубский муниципальный район	15650000	Воронокское СП	с. Воронок, ул. Крестьянская	52.359780, 32.653875
6995	Стародубский муниципальный район	15650000	Воронокское СП	с. Воронок, ул. Крупской	52.362191, 32.666877
6996	Стародубский муниципальный район	15650000	Воронокское СП	с. Воронок, ул. Ленинградская	52.359489, 32.664856
6997	Стародубский муниципальный район	15650000	Воронокское СП	с. Воронок, ул. М. Вороночек	52.368687, 32.661147
6998	Стародубский муниципальный район	15650000	Воронокское СП	с. Воронок, ул. Октябрьская	52.364838, 32.656342
6999	Стародубский муниципальный район	15650000	Воронокское СП	с. Воронок, ул. Пионерская	52.358753, 32.669223
7000	Стародубский муниципальный район	15650000	Воронокское СП	с. Воронок, ул. Советская	52.365416, 32.675437
7001	Стародубский муниципальный район	15650000	Воронокское СП	с. Воронок, ул. Стародубская	52.368385, 32.660439
7002	Стародубский муниципальный район	15650000	Воронокское СП	с. Воронок, ул. Шкуракова	52.362500, 32.676274
7003	Стародубский муниципальный район	15650000	Воронокское СП	с. Елионка, ул. Магистральная	52.432502, 32.607843
7004	Стародубский муниципальный район	15650000	Воронокское СП	с. Елионка, ул. Октябрьская	52.434323, 32.606246
7005	Стародубский муниципальный район	15650000	Воронокское СП	с. Елионка, ул. Пионерская16-90	52.431005, 32.599122
7006	Стародубский муниципальный район	15650000	Воронокское СП	с. Елионка, ул. Школьная	52.431897, 32.603027
7007	Стародубский муниципальный район	15650000	Воронокское СП	с. Лужки, ул. Новая	52.353231, 32.577116
7008	Стародубский муниципальный район	15650000	Воронокское СП	с. Лужки, ул. Октябрьская	52.361535, 32.585184
7009	Стародубский муниципальный район	15650000	Воронокское СП	с. Лужки, ул. Первомайская	52.354230, 32.591793
7010	Стародубский муниципальный район	15650000	Воронокское СП	с. Лужки, ул. Пионерская	52.357068, 32.574756
7011	Стародубский муниципальный район	15650000	Воронокское СП	с. Лужки, ул. Советская	52.360116, 32.554886
7012	Стародубский муниципальный район	15650000	Воронокское СП	с. Лужки, ул. Советская	52.360576, 32.568447
7013	Стародубский муниципальный район	15650000	Воронокское СП	с. Лужки, ул. Совхозная	52.353131, 32.578295
7014	Стародубский муниципальный район	15650000	Воронокское СП	с. Лужки, ул. Трудовая	52.362460, 32.575707
7015	Стародубский муниципальный район	15650000	Воронокское СП	с. Солова, ул. Им. Пархоменко	52.421625 32.635757
7016	Стародубский муниципальный район	15650000	Воронокское СП	с. Солова, ул. Луговая	52.420342 32.646872
7017	Стародубский муниципальный район	15650000	Воронокское СП	с. Солова, ул. Набережная	52.420526 32.632667
7018	Стародубский муниципальный район	15650000	Воронокское СП	с. Солова, ул. Полевая	52.412752 32.644920
7019	Стародубский муниципальный район	15650000	Воронокское СП	с. Солова, ул. Пролетарская	52.417513 32.635684
7020	Стародубский муниципальный район	15650000	Воронокское СП	с. Солова, ул. Садовая	52.415049 32.631037
7021	Стародубский муниципальный район	15650000	Воронокское СП	с. Солова, ул. Стародубская	52.420284 32.630404
7022	Стародубский муниципальный район	15650000	Воронокское СП	с. Стратива, ул. Е. Калачева	52.333510 32.653943
7023	Стародубский муниципальный район	15650000	Воронокское СП	с. Стратива, ул. Заводская	52.328515 32.653342
7024	Стародубский муниципальный район	15650000	Воронокское СП	с. Стратива, ул. Одноворченко	52.329172 32.652376
7025	Стародубский муниципальный район	15650000	Занковское СП	п. Красная Звезда, ул. Зеленая	52.531182, 32.756767
7026	Стародубский муниципальный район	15650000	Занковское СП	п. Красная Звезда, ул. Озерная	52.532670, 32.762067

№ п/п	Муниципальный район/городской округ	ОКТМО	Наименование административно-территориальной единицы	Адрес	Географические координты
7027	Стародубский муниципальный район	15650000	Занковское СП	п. Красная Звезда, ул. Садовая	52.530859, 32.767821
7028	Стародубский муниципальный район	15650000	Занковское СП	п. Красный, ул. Культуры	52.534212, 32.751655
7029	Стародубский муниципальный район	15650000	Занковское СП	п. Красный, ул. Луговая	52.533152, 32.751612
7030	Стародубский муниципальный район	15650000	Занковское СП	п. Красный, ул. Молодёжная	52.532158, 32.751118
7031	Стародубский муниципальный район	15650000	Занковское СП	п. Красный, ул. Первое Мая	52.531857, 32.752513
7032	Стародубский муниципальный район	15650000	Занковское СП	п. Красный, ул. Полевая	52.535586, 32.753264
7033	Стародубский муниципальный район	15650000	Занковское СП	п. Красный, ул. Садовая	52.534356, 32.754508
7034	Стародубский муниципальный район	15650000	Занковское СП	п. Красный, ул. Трудовая	52.532786, 32.749101
7035	Стародубский муниципальный район	15650000	Занковское СП	с. Занковка, ул. Проезжая, 10	52.556108, 32.706045
7036	Стародубский муниципальный район	15650000	Занковское СП	с. Картушин, пер. Комсомольский	52.491523, 32.798937
7037	Стародубский муниципальный район	15650000	Занковское СП	с. Картушин, пер. Комсомольский 2-й	52.494640, 32.802284
7038	Стародубский муниципальный район	15650000	Занковское СП	с. Картушин, пер. 2 Советский	52.489863 32.797115
7039	Стародубский муниципальный район	15650000	Занковское СП	с. Картушин, ул. Комсомольская	52.485172 32.796857
7040	Стародубский муниципальный район	15650000	Занковское СП	с. Картушин, ул. Советская	52.485210, 32.795804
7041	Стародубский муниципальный район	15650000	Занковское СП	с. Картушин, ул. 50 Лет Октября	52.491328, 32.791183
7042	Стародубский муниципальный район	15650000	Занковское СП	с. Новомлынка, ул. Московская	52.437625, 32.751426
7043	Стародубский муниципальный район	15650000	Занковское СП	с. Новомлынка, ул. Новосоветская	52.441284, 32.754902
7044	Стародубский муниципальный район	15650000	Занковское СП	с. Новомлынка, ул. Садовая	52.439711, 32.755632
7045	Стародубский муниципальный район	15650000	Занковское СП	х. Друговщина, ул. Зелёная	52.548336 32.763671
7046	Стародубский муниципальный район	15650000	Занковское СП	х. Плоцкое, ул. Им.Трубенка	52.537137 32.696507
7047	Стародубский муниципальный район	15650000	Занковское СП	д. Березовка, ул. Первомайская, 56	52.569931, 32.745573
7048	Стародубский муниципальный район	15650000	Занковское СП	д. Березовка, ул. Стародубская, 18	52.570833, 32.741839
7049	Стародубский муниципальный район	15650000	Занковское СП	д. Березовка, ул. Первомайская, 40	52.571003, 32.744607
7050	Стародубский муниципальный район	15650000	Запольскохалеевичское СП	с. Старые Халеевичи, ул. Мира	52.648153 32.548274
7051	Стародубский муниципальный район	15650000	Запольскохалеевичское СП	с. Старые Халеевичи, ул. Молодежная	52.651564 32.549540
7052	Стародубский муниципальный район	15650000	Запольскохалеевичское СП	с. Старые Халеевичи, ул. Набережная	52.655691 32.548897
7053	Стародубский муниципальный район	15650000	Запольскохалеевичское СП	с. Старые Халеевичи, ул. Полевая	52.663916 32.515498
7054	Стародубский муниципальный район	15650000	Запольскохалеевичское СП	с. Запольские Халеевичи, пер. Береговой	52.663332, 32.526568
7055	Стародубский муниципальный район	15650000	Запольскохалеевичское СП	с. Запольские Халеевичи, ул. Комсомольская	52.663946 32.521226
7056	Стародубский муниципальный район	15650000	Запольскохалеевичское СП	с. Запольские Халеевичи, ул. Набережная	52.666328 32.521784
7057	Стародубский муниципальный район	15650000	Запольскохалеевичское СП	с. Запольские Халеевичи, ул. Первомайская	52.669229 32.508330
7058	Стародубский муниципальный район	15650000	Запольскохалеевичское СП	с. Запольские Халеевичи, ул. Полевая	52.659400 32.512430
7059	Стародубский муниципальный район	15650000	Запольскохалеевичское СП	с. Запольские Халеевичи, ул. Советская	52.664167 32.525088
7060	Стародубский муниципальный район	15650000	Запольскохалеевичское СП	с. Запольские Халеевичи, ул. Школьная	52.661070 32.522277

№ п/п	Муниципальный район/городской округ	ОКТМО	Наименование административно-территориальной единицы	Адрес	Географические координты
7061	Стародубский муниципальный район	15650000	Запольскохалеевичское СП	с. Селище, ул. Клинцовская	52.642501 32.495799
7062	Стародубский муниципальный район	15650000	Запольскохалеевичское СП	с. Селище, ул. Луговая	52.644385 32.506052
7063	Стародубский муниципальный район	15650000	Запольскохалеевичское СП	с. Селище, ул. Мирная	52.645035 32.505011
7064	Стародубский муниципальный район	15650000	Запольскохалеевичское СП	с. Селище, ул. Озерная	52.645990 32.494941
7065	Стародубский муниципальный район	15650000	Запольскохалеевичское СП	с. Селище, ул. Октябрьская	52.643985 32.502579
7066	Стародубский муниципальный район	15650000	Запольскохалеевичское СП	с. Селище, ул. Речная	52.642861 32.503177
7067	Стародубский муниципальный район	15650000	Мишковское СП	с. Дохновичи, пер. Советский	52.518935, 32.886475
7068	Стародубский муниципальный район	15650000	Мишковское СП	с. Дохновичи, пер. Советский 1-й	52.520272, 32.890999
7069	Стародубский муниципальный район	15650000	Мишковское СП	с. Дохновичи, пер. Советский 2-й	52.520841, 32.892308
7070	Стародубский муниципальный район	15650000	Мишковское СП	с. Дохновичи, пер. Советский 3-й	52.521345, 32.894132
7071	Стародубский муниципальный район	15650000	Мишковское СП	с. Дохновичи, ул. Заречная	52.516637, 32.894003
7072	Стародубский муниципальный район	15650000	Мишковское СП	с. Дохновичи, ул. Коммунистическая	52.513749, 32.880753
7073	Стародубский муниципальный район	15650000	Мишковское СП	с. Дохновичи, ул. Магистральная	52.518738, 32.885445
7074	Стародубский муниципальный район	15650000	Мишковское СП	с. Дохновичи, ул. Московская	52.521430, 32.889669
7075	Стародубский муниципальный район	15650000	Мишковское СП	с. Дохновичи, ул. Советская	52.519055, 32.891782
7076	Стародубский муниципальный район	15650000	Мишковское СП	с. Дохновичи, ул. Центральная	52.515763, 32.886312
7077	Стародубский муниципальный район	15650000	Мишковское СП	с. Мишковка, пер. Зеленый	52.493331, 32.908180
7078	Стародубский муниципальный район	15650000	Мишковское СП	с. Мишковка, пер. Школьный	52.489120, 32.915723
7079	Стародубский муниципальный район	15650000	Мишковское СП	с. Мишковка, ул. Заречная	52.487345, 32.913072
7080	Стародубский муниципальный район	15650000	Мишковское СП	с. Мишковка, ул. Зеленая	52.497750, 32.911975
7081	Стародубский муниципальный район	15650000	Мишковское СП	с. Мишковка, ул. Набережная	52.499494, 32.915219
7082	Стародубский муниципальный район	15650000	Мишковское СП	с. Мишковка, ул. Новая	52.490706, 32.923973
7083	Стародубский муниципальный район	15650000	Мишковское СП	с. Мишковка, ул. Садовая	52.493627, 32.922557
7084	Стародубский муниципальный район	15650000	Мишковское СП	с. Мишковка, ул. Солнечная	52.494125, 32.916141
7085	Стародубский муниципальный район	15650000	Мишковское СП	с. Мишковка, ул. Центральная	52.491728, 32.919682
7086	Стародубский муниципальный район	15650000	Мишковское СП	с. Тарасовка, ул. Новая	52.455615 32.977041
7087	Стародубский муниципальный район	15650000	Мишковское СП	с. Тарасовка, ул. Центральная	52.456569 32.975228
7088	Стародубский муниципальный район	15650000	Гарцевское СП	с. Гарцево, ул. Школьная	52.742370, 32.990228
7089	Стародубский муниципальный район	15650000	Гарцевское СП	с. Гарцево, ул. Молодежная	52.743672, 32.996086
7090	Стародубский муниципальный район	15650000	Гарцевское СП	с. Гарцево, ул. Центральная, 25	52.740967, 32.993818
7091	Стародубский муниципальный район	15650000	Гарцевское СП	с. Гарцево, ул. Заречная, 13	52.740205, 32.995620
7092	Стародубский муниципальный район	15650000	Гарцевское СП	с. Гарцево, ул. Пионерская, 9	52.741357, 32.999681
7093	Стародубский муниципальный район	15650000	Гарцевское СП	д. Ильбово, ул. Центральная, 6	52.706325, 32.989129
7094	Стародубский муниципальный район	15650000	Гарцевское СП	д. Ильбово, ул. Центральная, 36	52.704331, 32.997251

№ п/п	Муниципальный район/городской округ	ОКТМО	Наименование административно-территориальной единицы	Адрес	Географические координты
7095	Стародубский муниципальный район	15650000	Гарцевское СП	д. Ильбово, ул. Центральная, 67	52.702344, 33.000128
7096	Стародубский муниципальный район	15650000	Гарцевское СП	д. Ильбово, ул. Центральная, 77	52.701790, 32.990090
7097	Стародубский муниципальный район	15650000	Гарцевское СП	с. Ковалево, ул. Новая, 1	52.698477, 33.137879
7098	Стародубский муниципальный район	15650000	Гарцевское СП	с. Ковалево, ул. Южная	52.695121, 33.138103
7099	Стародубский муниципальный район	15650000	Гарцевское СП	с. Ковалево, ул. Московская, 56-А	52.697552, 33.140970
7100	Стародубский муниципальный район	15650000	Гарцевское СП	с. Ковалево, ул. Московская, 18	52.696271, 33.142192
7101	Стародубский муниципальный район	15650000	Гарцевское СП	с. Михайловск, ул. Садовая, 27	52.734080, 33.129905
7102	Стародубский муниципальный район	15650000	Гарцевское СП	с. Михайловск, ул. Садовая	52.733996, 33.134465
7103	Стародубский муниципальный район	15650000	Гарцевское СП	с. Михайловск, ул. Школьная	52.734562, 33.141214
7104	Стародубский муниципальный район	15650000	Меленское СП	с. Меленск, ул. Комсомольская, 23	52.633054, 32.927904
7105	Стародубский муниципальный район	15650000	Меленское СП	д. Гриденки	52.649216, 32.934854
7106	Стародубский муниципальный район	15650000	Меленское СП	д. Савенки, ул. Центральная	52.632430, 32.913405
7107	Стародубский муниципальный район	15650000	Меленское СП	д. Савенки, ул. Заречная	52.629699, 32.911950
7108	Стародубский муниципальный район	15650000	Меленское СП	с. Яцковичи, ул. Школьная	52.667162, 32.838850
7109	Стародубский муниципальный район	15650000	Меленское СП	с. Яцковичи, ул. Мостовая	52.668036, 32.835309
7110	Стародубский муниципальный район	15650000	Меленское СП	с. Новое Село, ул. Озерная, 17	52.694871, 32.800884
7111	Стародубский муниципальный район	15650000	Меленское СП	с. Новое Село, ул. Заречная	52.697921, 32.800391
7112	Стародубский муниципальный район	15650000	Меленское СП	с. Новое Село, ул. Заречная, 53	52.699955, 32.811763
7113	Стародубский муниципальный район	15650000	Меленское СП	с. Новое Село, ул. Восточная	52.699310, 32.816109
7114	Стародубский муниципальный район	15650000	Меленское СП	с. Новое Село, ул. Восточная, 35	52.694884, 32.809081
7115	Стародубский муниципальный район	15650000	Меленское СП	с. Новое Село, ул. Садовая	52.692224, 32.813544
7116	Стародубский муниципальный район	15650000	Меленское СП	д. Газуки, ул. Криничная	52.682758, 32.814115
7117	Стародубский муниципальный район	15650000	Меленское СП	д. Газуки, ул. Октябрьская	52.683644, 32.817237
7118	Стародубский муниципальный район	15650000	Меленское СП	д. Газуки, ул. Октябрьская, 52	52.682615, 32.824360
7119	Стародубский муниципальный район	15650000	Меленское СП	п. Жеча, ул. Лесная	52.723238, 32.739833
7120	Стародубский муниципальный район	15650000	Меленское СП	п. Жеча, ул. Зеленая	52.721870, 32.740788
7121	Стародубский муниципальный район	15650000	Меленское СП	д. Меженики, ул. Луговая, 18	52.702159, 32.773933
7122	Стародубский муниципальный район	15650000	Меленское СП	д. Меженики, ул. Заречная, 17	52.703801, 32.779555
7123	Стародубский муниципальный район	15650000	Меленское СП	д. Меженики, ул. Заречная, 35	52.700431, 32.782462
7124	Стародубский муниципальный район	15650000	Меленское СП	д. Меженики, ул. Заречная, 55	52.699094, 32.788474
7125	Стародубский муниципальный район	15650000	Меленское СП	д. Меженики, ул. Садовая, 20	52.695633, 32.784043
7126	Стародубский муниципальный район	15650000	Запольскохалеевичское СП	с. Ярцево, ул. Центральная	52,612307 32,545471
7127	Стародубский муниципальный район	15650000	Запольскохалеевичское СП	с. Литовск, ул. Стародубская	52,632347 32,515312
7128	Стародубский муниципальный район	15650000	Десятуховское СП	с. Пролетарск, ул. Горная	52,600737 32,983496

№ п/п	Муниципальный район/городской округ	ОКТМО	Наименование административно-территориальной единицы	Адрес	Географические координты
7129	Стародубский муниципальный район	15650000	Мохоновское СП	с. Сергеевск, ул. Заречная	52,648898 32,653617
7130	Стародубский муниципальный район	15650000	Воронокское СП	с. Крутая Буда, ул. Набережная	52,334575 32,727288
7131	Стародубский муниципальный район	15650000	Воронокское СП	с. Ломаковка, ул. Семеновская	52,298158 32,650086
7132	Стародубский муниципальный район	15650000	Понуровское СП	с. Курковичи, ул. Полевая	52,297283 32,803159
7133	Стародубский муниципальный район	15650000	Понуровское СП	с. Азаровка, ул. Центральная	52,294396 32,868323
7134	Стародубский муниципальный район	15650000	Понуровское СП	с. Демъянки, ул. Первомайская	52,325073 32,869118
7135	Стародубский муниципальный район	15650000	Понуровское СП	с. Понуровка, ул. Бриггена	52,367212 32,839505
7136	Стародубский муниципальный район	15650000	Занковское СП	д. Макаровка, ул. Октябрьская	52.433709, 32.812304
7137	Стародубский муниципальный район	15650000	Каменское СП	д. Камень, ул. Центральная	52,549385 32,646116
7138	Стародубский муниципальный район	15650000	Каменское СП	д. Крюков, ул. Нешкова	52,577614 32,614097
7139	Стародубский муниципальный район	15650000	Каменское СП	с. Чубковичи, ул. Гвардейская	52,537769 32,604559
7140	Стародубский муниципальный район	15650000	Каменское СП	с. Нижнее, ул. Центральная	52,534017 32,523990
7141	Стародубский муниципальный район	15650000	Каменское СП	с. Логоватое, ул. 8 Марта	52,597751 32,577565
7142	Стародубский муниципальный район	15650000	Мишковское СП	д. Хомутовка, ул. Бочановка	52,472348 32,928602
7143	Стародубский муниципальный район	15650000	Мишковское СП	с. Дедов, ул. Первомайская	52,525191 32,843700
7144	Стародубский муниципальный район	15650000	Мишковское СП	д. Случок, ул. Центральная	52,517761 32,951858
7145	Стародубский муниципальный район	15650000	Гарцевское СП	с. Колодезки	52.733790, 33.013248
7146	Стародубский муниципальный район	15650000	Гарцевское СП	д. Пестриково	52.668884, 33.062728
7147	Суражский муниципальный район	15654000	Суражское городское поселение	г. Сураж, 6 квартал д.4	53.017296,32.392633
7148	Суражский муниципальный район	15654000	Суражское городское поселение	г. Сураж, 1 Микрорайон, д.9	53.016555,32.396492
7149	Суражский муниципальный район	15654000	Суражское городское поселение	г. Сураж, 1 Микрорайон, д.10	83.015278,32.397620
7150	Суражский муниципальный район	15654000	Суражское городское поселение	г. Сураж, 1 Микрорайон, д.12	53.014824,32.394412
7151	Суражский муниципальный район	15654000	Суражское городское поселение	г. Сураж, 1 Микрорайон, д.13	53.015926,32.394562
7152	Суражский муниципальный район	15654000	Суражское городское поселение	г. Сураж, пер. Вокзальный д.1	53.019102,32.385703
7153	Суражский муниципальный район	15654000	Суражское городское поселение	г. Сураж, пер. Вокзальный д.5	53.019102,32.385704
7154	Суражский муниципальный район	15654000	Суражское городское поселение	г. Сураж, пер. Вокзальный д.7	53.019102,32.385705
7155	Суражский муниципальный район	15654000	Суражское городское поселение	г. Сураж, пер. Вокзальный д.15	53.018572,32.384727
7156	Суражский муниципальный район	15654000	Суражское городское поселение	г. Сураж, пер. Вокзальный д.17	53.018498,32.385402
7157	Суражский муниципальный район	15654000	Суражское городское поселение	г. Сураж, ул. Белорусская д.27	53.012583,32.394416
7158	Суражский муниципальный район	15654000	Суражское городское поселение	г. Сураж, ул. Белорусская д.39	53.016553,32.393422
7159	Суражский муниципальный район	15654000	Суражское городское поселение	г. Сураж, ул. Белорусская д.58	53.014899,32.394038
7160	Суражский муниципальный район	15654000	Суражское городское поселение	г. Сураж, ул. Белорусская д.62	53.015947,32.393771
7161	Суражский муниципальный район	15654000	Суражское городское поселение	г. Сураж, ул. Белорусская д.64	53.016379,32.393648
7162	Суражский муниципальный район	15654000	Суражское городское поселение	г. Сураж, ул. Белорусская д.74	53.017733,32.393535

№ п/п	Муниципальный район/городской округ	ОКТМО	Наименование административно-территориальной единицы	Адрес	Географические координты
7163	Суражский муниципальный район	15654000	Суражское городское поселение	г. Сураж, ул. Белорусская д.105 б	53.024810,32.383446
7164	Суражский муниципальный район	15654000	Суражское городское поселение	г. Сураж, ул. Белорусская д.111 а	53.026010,32.380243
7165	Суражский муниципальный район	15654000	Суражское городское поселение	г. Сураж, ул. Вокзальная д.46	53.018324,32.382263
7166	Суражский муниципальный район	15654000	Суражское городское поселение	г. Сураж, ул. Вокзальная д.46а	53.019003,32.381912
7167	Суражский муниципальный район	15654000	Суражское городское поселение	г. Сураж, ул. Вокзальная д.50а	53.019311,32.381715
7168	Суражский муниципальный район	15654000	Суражское городское поселение	г. Сураж, ул. Вокзальная д. 50 б	53.020357,32.381147
7169	Суражский муниципальный район	15654000	Суражское городское поселение	г. Сураж, ул. Вокзальная д.64	53.026472,32.376780
7170	Суражский муниципальный район	15654000	Суражское городское поселение	г. Сураж, ул. Ворошилова д.15	53.014401,32.397600
7171	Суражский муниципальный район	15654000	Суражское городское поселение	г. Сураж, ул. Красная д.1	53.015637,32.400530
7172	Суражский муниципальный район	15654000	Суражское городское поселение	г. Сураж, ул. Красная д.4	53.013469,32.401189
7173	Суражский муниципальный район	15654000	Суражское городское поселение	г. Сураж, ул. Красная д.12	53.013973,32.401144
7174	Суражский муниципальный район	15654000	Суражское городское поселение	г. Сураж, ул. Красная д.26	53.016461,32.400505
7175	Суражский муниципальный район	15654000	Суражское городское поселение	г. Сураж, ул. Красноармейская д.2а	53.020929,32.380839
7176	Суражский муниципальный район	15654000	Суражское городское поселение	г. Сураж, ул. Красноармейская д.4	53.020824,32.382076
7177	Суражский муниципальный район	15654000	Суражское городское поселение	г. Сураж, ул. Красноармейская д.5	53.021434,32.380970
7178	Суражский муниципальный район	15654000	Суражское городское поселение	г. Сураж, ул. Красноармейская д.5а	53.022007,32380986
7179	Суражский муниципальный район	15654000	Суражское городское поселение	г. Сураж, ул. Красноармейская д.7	53.021057,32.381071
7180	Суражский муниципальный район	15654000	Суражское городское поселение	г. Сураж, ул. Красноармейская д.8	53.020113,32.382359
7181	Суражский муниципальный район	15654000	Суражское городское поселение	г. Сураж, ул. Красноармейская д.9	53.021302,32.381650
7182	Суражский муниципальный район	15654000	Суражское городское поселение	г. Сураж, ул. Красноармейская д.10	53.020153,32.383069
7183	Суражский муниципальный район	15654000	Суражское городское поселение	г. Сураж, ул. Красноармейская д.12	53.020028,32.383361
7184	Суражский муниципальный район	15654000	Суражское городское поселение	г. Сураж, ул. Красноармейская д.13	53.021054,32.383978
7185	Суражский муниципальный район	15654000	Суражское городское поселение	г. Сураж, ул. Красноармейская д.17	53.021128,32.384566
7186	Суражский муниципальный район	15654000	Суражское городское поселение	г. Сураж, ул. Красноармейская д.18 б	53.019954,32.384336
7187	Суражский муниципальный район	15654000	Суражское городское поселение	г. Сураж, ул. Красноармейская д.19	53.020688,32.385442
7188	Суражский муниципальный район	15654000	Суражское городское поселение	г. Сураж, ул. Красноармейская д.24	53.020146,32.385372
7189	Суражский муниципальный район	15654000	Суражское городское поселение	г. Сураж, ул. Ленина д.32 а	53.013798,32.390886
7190	Суражский муниципальный район	15654000	Суражское городское поселение	г. Сураж, ул. Ленина д.34	53.013542,32.391812
7191	Суражский муниципальный район	15654000	Суражское городское поселение	г. Сураж, ул. Ленина д.39	53.013311,32.391130
7192	Суражский муниципальный район	15654000	Суражское городское поселение	г. Сураж, ул. Ленина д.54	53.014338,32.396911
7193	Суражский муниципальный район	15654000	Суражское городское поселение	г. Сураж, ул. Ленина д.57	53.014355,32.396107
7194	Суражский муниципальный район	15654000	Суражское городское поселение	г. Сураж, ул. Ленина д.61	53.014598,32.398505
7195	Суражский муниципальный район	15654000	Суражское городское поселение	г. Сураж, ул. Ленина д.63	53.014616,32.398918
7196	Суражский муниципальный район	15654000	Суражское городское поселение	г. Сураж, ул. Ленина д.69	53.014750,32.400105

№ п/п	Муниципальный район/городской округ	ОКТМО	Наименование административно-территориальной единицы	Адрес	Географические координты
7197	Суражский муниципальный район	15654000	Суражское городское поселение	г. Сураж, ул. Ленина д.75	53.014873,32.401732
7198	Суражский муниципальный район	15654000	Суражское городское поселение	г. Сураж, ул. Ленина д.81 а	53.015036,32.403591
7199	Суражский муниципальный район	15654000	Суражское городское поселение	г. Сураж, ул. Ленина д.4 а	53.002958,32.407507
7200	Суражский муниципальный район	15654000	Суражское городское поселение	г. Сураж, ул. Лесная д.7	53.001538,32.404674
7201	Суражский муниципальный район	15654000	Суражское городское поселение	г. Сураж, ул. Лесная д.7	53.000712,32.404724
7202	Суражский муниципальный район	15654000	Суражское городское поселение	г. Сураж, ул. Лесная д.13	53.000522,32.404206
7203	Суражский муниципальный район	15654000	Суражское городское поселение	г. Сураж, ул. Мглинская д.21	53.015338,32.404122
7204	Суражский муниципальный район	15654000	Суражское городское поселение	г. Сураж, ул. Некрасова д.15а	53.021679,32.384326
7205	Суражский муниципальный район	15654000	Суражское городское поселение	г. Сураж, ул. Октябрьская д.9а	53.017312,32.389697
7206	Суражский муниципальный район	15654000	Суражское городское поселение	г. Сураж, ул. Октябрьская д.9 б	53.017760,32.389661
7207	Суражский муниципальный район	15654000	Суражское городское поселение	г. Сураж, ул. Октябрьская д.11	53.017082,32.389685
7208	Суражский муниципальный район	15654000	Суражское городское поселение	г. Сураж, ул. Октябрьская д.13	53.016826,32.389757
7209	Суражский муниципальный район	15654000	Суражское городское поселение	г. Сураж, ул. Октябрьская д.21	53.071330,32.215007
7210	Суражский муниципальный район	15654000	Суражское городское поселение	г. Сураж, ул. Октябрьская д.25	53.012991,31.390646
7211	Суражский муниципальный район	15654000	Суражское городское поселение	г. Сураж, ул. Октябрьская д.27	53.012819,32.390686
7212	Суражский муниципальный район	15654000	Суражское городское поселение	г. Сураж, ул. Пионерская д.25	53.017731,32.386791
7213	Суражский муниципальный район	15654000	Суражское городское поселение	г. Сураж, ул. Пионерская д.25а	53.019114,32.385314
7214	Суражский муниципальный район	15654000	Суражское городское поселение	г. Сураж, ул. Пионерская д.25б	53.019827,32.385355
7215	Суражский муниципальный район	15654000	Суражское городское поселение	г. Сураж, ул. Пионерская д.25д	53.019652,32.385952
7216	Суражский муниципальный район	15654000	Суражское городское поселение	г. Сураж, ул. Пионерская д.25	53.017547,32.392531
7217	Суражский муниципальный район	15654000	Суражское городское поселение	г. Сураж, ул. Пионерская д.27б	53.021097,32.386163
7218	Суражский муниципальный район	15654000	Суражское городское поселение	г. Сураж, ул. Садовая д.25 а	53.016357,32.389102
7219	Суражский муниципальный район	15654000	Суражское городское поселение	г. Сураж, ул. Садовая д.31	53.017330,32.391007
7220	Суражский муниципальный район	15654000	Суражское городское поселение	г. Сураж, ул. Советская д.3	53.013630,32.402140
7221	Суражский муниципальный район	15654000	Суражское городское поселение	г. Сураж, ул. Советская д.5	53.019139,32.402728
7222	Суражский муниципальный район	15654000	Суражское городское поселение	г. Сураж, ул. Советская д.9	53.014507,32.401946
7223	Суражский муниципальный район	15654000	Суражское городское поселение	г. Сураж, ул. Фрунзе д.20	53.011908,32.391428
7224	Суражский муниципальный район	15654000	Суражское городское поселение	г. Сураж, ул. Спортивная д.2а	53.026025,32.388406
7225	Суражский муниципальный район	15654000	Суражское городское поселение	г. Сураж, ул. Фабричная д.3	53.008828,32.403226
7226	Суражский муниципальный район	15654000	Суражское городское поселение	г. Сураж, ул. Ворошилова д.142	53.020960,32.39070
7227	Суражский муниципальный район	15654000	Суражское городское поселение	г. Сураж, пер. Безымянный д.2	53.014940,32.396616
7228	Суражский муниципальный район	15654000	Суражское городское поселение	г. Сураж, ул. Красная д.1а,3,3а,5а,18а, 18б,20,22	53.016168,32.400532
7229	Суражский муниципальный район	15654000	Суражское городское поселение	г. Сураж, ул. Ленина,д.72	53.015083,32.405290
7230	Суражский муниципальный район	15654000	Суражское городское поселение	г. Сураж, ул. Лесная,д.2,2а,4,5,5б,9	53.002601,32.406525

№ п/п	Муниципальный район/городской округ	ОКТМО	Наименование административно-территориальной единицы	Адрес	Географические координты
7231	Суражский муниципальный район	15654000	Суражское городское поселение	г. Сураж, ул. Октябрьская д.19,36,38,39	53.010065,32.391366
7232	Суражский муниципальный район	15654000	Суражское городское поселение	г. Сураж, ул. Пионерская д.24	53.017554,32.387177
7233	Суражский муниципальный район	15654000	Суражское городское поселение	г. Сураж, ул. Садовая д.38а,39,43,45,49	53.016809,32.394955
7234	Суражский муниципальный район	15654000	Суражское городское поселение	г. Сураж, ул. Советская д.19а	53.016171,32.401099
7235	Суражский муниципальный район	15654000	Суражское городское поселение	г. Сураж, ул. Победы д.1а-14	53.017260,32.414675
7236	Суражский муниципальный район	15654000	Суражское городское поселение	г. Сураж, ул. Победы д.15-24	53.017917,32.414210
7237	Суражский муниципальный район	15654000	Суражское городское поселение	г. Сураж, ул. Победы д.1-18	53.016673,32.415075
7238	Суражский муниципальный район	15654000	Суражское городское поселение	г. Сураж, ул. Победы д.15-32	53.017375,32.417321
7239	Суражский муниципальный район	15654000	Суражское городское поселение	г. Сураж, ул. Ново-Садовая д.3-18	53.018781,32.417326
7240	Суражский муниципальный район	15654000	Суражское городское поселение	г. Сураж, ул. Ново-Садовая д.20-40	53.020504,32.417871
7241	Суражский муниципальный район	15654000	Суражское городское поселение	г. Сураж, ул. Болмата д.1-15	53.018752,32.413878
7242	Суражский муниципальный район	15654000	Суражское городское поселение	г. Сураж, ул. Горбатого д.1-20	53.019315,32.418541
7243	Суражский муниципальный район	15654000	Суражское городское поселение	г. Сураж, ул. Дальняя д.1-19	53.019770,32.419405
7244	Суражский муниципальный район	15654000	Суражское городское поселение	г. Сураж,пер. Восточный д. 1а-13	53.015273,32.418787
7245	Суражский муниципальный район	15654000	Суражское городское поселение	г. Сураж, ул. Калинина д.25-30	53.012974,32.414853
7246	Суражский муниципальный район	15654000	Суражское городское поселение	г. Сураж, ул. Демьяна Бедного 1а-10	53.015103,32.412720
7247	Суражский муниципальный район	15654000	Суражское городское поселение	г. Сураж, ул. Демьяна Бедного 5а-17	53.014259,32.413111
7248	Суражский муниципальный район	15654000	Суражское городское поселение	г. Сураж, ул. Демьяна Бедного 19а-31	53.011874,32.413236
7249	Суражский муниципальный район	15654000	Суражское городское поселение	г. Сураж, пер. Речной д.2-18	53.013951,32.408426
7250	Суражский муниципальный район	15654000	Суражское городское поселение	г. Сураж, пер. Ленина 1-10	53.016025,32.405336
7251	Суражский муниципальный район	15654000	Суражское городское поселение	г. Сураж,ул. Ленина д. 1-23	53.013366,32.385760
7252	Суражский муниципальный район	15654000	Суражское городское поселение	г. Сураж,ул. Ленина д. 24-37	53,013680,32.389113
7253	Суражский муниципальный район	15654000	Суражское городское поселение	г. Сураж,ул. Ленина д. 32-59	53.014126,32.394119
7254	Суражский муниципальный район	15654000	Суражское городское поселение	г. Сураж,ул. Ленина д. 61-81а	53.014719,32.400838
7255	Суражский муниципальный район	15654000	Суражское городское поселение	г. Сураж,ул. Ленина д. 83-113	53.015347,32.407682
7256	Суражский муниципальный район	15654000	Суражское городское поселение	г. Сураж,ул. Ленина д. 84а-141	53.015810,32.412696
7257	Суражский муниципальный район	15654000	Суражское городское поселение	г. Сураж,ул. Ленина д. 143-181	53.016843,32.418559
7258	Суражский муниципальный район	15654000	Суражское городское поселение	г. Сураж,ул. Мглинская д.1-19	53.014060,32.404424
7259	Суражский муниципальный район	15654000	Суражское городское поселение	г. Сураж,ул. Мглинская д.22-35	53,016354,32.404108
7260	Суражский муниципальный район	15654000	Суражское городское поселение	г. Сураж,ул. Мглинская д.35-71	53.019333,32.403687
7261	Суражский муниципальный район	15654000	Суражское городское поселение	г. Сураж,ул. Мглинская д.62-84	53.021641,32.405577
7262	Суражский муниципальный район	15654000	Суражское городское поселение	г. Сураж,пер. Ново-Мглинской	53.025250,32.408343
7263	Суражский муниципальный район	15654000	Суражское городское поселение	г. Сураж, ул. Румянцева 19-49	53.023285,32.409096
7264	Суражский муниципальный район	15654000	Суражское городское поселение	г. Сураж, ул. Пушкина д.1-22	53.022050,32.398910

№ п/п	Муниципальный район/городской округ	ОКТМО	Наименование административно-территориальной единицы	Адрес	Географические координты
7265	Суражский муниципальный район	15654000	Суражское городское поселение	г. Сураж, ул. Пушкина д.23-39	53.021937,32.402375
7266	Суражский муниципальный район	15654000	Суражское городское поселение	г. Сураж, пер. Красноармейский д.1-25	53.022252,32.396927
7267	Суражский муниципальный район	15654000	Суражское городское поселение	г. Сураж, ул. Глинная д.4-20	53.017519,32.372653
7268	Суражский муниципальный район	15654000	Суражское городское поселение	г. Сураж, ул. Полевая 5-12	53.016724,32.373154
7269	Суражский муниципальный район	15654000	Суражское городское поселение	г. Сураж, ул. Слободская 1а-17	53.015925,32.373764
7270	Суражский муниципальный район	15654000	Суражское городское поселение	г. Сураж, ул. Нахимова д. 4-14	53.014959,32.373609
7271	Суражский муниципальный район	15654000	Суражское городское поселение	г. Сураж, ул. Степченко д.1-25	53.009853,32.379374
7272	Суражский муниципальный район	15654000	Суражское городское поселение	г. Сураж, ул. Старченко д.1-25	53.010701,32.379234
7273	Суражский муниципальный район	15654000	Суражское городское поселение	г. Сураж, ул. Кубышко д.2-26	53.011503,32.378698
7274	Суражский муниципальный район	15654000	Суражское городское поселение	г. Сураж, ул. Лагутенко д.1-26	53.014916,32.377890
7275	Суражский муниципальный район	15654000	Суражское городское поселение	г. Сураж, ул. Медведева 2-18	53.015735,32.377717
7276	Суражский муниципальный район	15654000	Суражское городское поселение	г. Сураж, ул. Вокзальная д.2е-14	53.007955,32.385824
7277	Суражский муниципальный район	15654000	Суражское городское поселение	г. Сураж, ул. Вокзальная д.16-42	53.013205,32.383722
7278	Суражский муниципальный район	15654000	Суражское городское поселение	г. Сураж, ул. Вокзальная д.1-64	53.021804,32.379669
7279	Суражский муниципальный район	15654000	Суражское городское поселение	г. Сураж, ул. Октябрьская д.2а-22	53.017553,32.389574
7280	Суражский муниципальный район	15654000	Суражское городское поселение	г. Сураж, ул. Октябрьская д.26-56	53.013769,32.390384
7281	Суражский муниципальный район	15654000	Суражское городское поселение	г. Сураж, ул. Октябрьская д.58-86	53.009748,32.391378
7282	Суражский муниципальный район	15654000	Суражское городское поселение	г. Сураж, ул. Октябрьская д.73-118	53.006342,32.393672
7283	Суражский муниципальный район	15654000	Суражское городское поселение	г. Сураж, ул. Октябрьская д.105-127	53.000346,32.393244
7284	Суражский муниципальный район	15654000	Суражское городское поселение	г. Сураж, ул. Клинцовская д.1-15	53.006295,32.396096
7285	Суражский муниципальный район	15654000	Суражское городское поселение	г. Сураж, ул. Рабочая д.1-25	53.004363,32.395896
7286	Суражский муниципальный район	15654000	Суражское городское поселение	г. Сураж, ул. Рабочая д.22-53	53.000944,32.394857
7287	Суражский муниципальный район	15654000	Суражское городское поселение	г. Сураж, ул. Южная д.1-23	53.000658,32.396928
7288	Суражский муниципальный район	15654000	Суражское городское поселение	г. Сураж, ул. Транспортная д.2-31	53.000283,32.390685
7289	Суражский муниципальный район	15654000	Суражское городское поселение	г. Сураж, ул. Хомякова д.2-24	53.001412,32.391380
7290	Суражский муниципальный район	15654000	Суражское городское поселение	г. Сураж, пер. Октябрьский д2а-15	53.002154,32.391255
7291	Суражский муниципальный район	15654000	Суражское городское поселение	г. Сураж, ул. М.Горького д.13-25	53.003530,32.390962
7292	Суражский муниципальный район	15654000	Суражское городское поселение	г. Сураж, ул. Чапаева д. 5-16	53.008796,32.394727
7293	Суражский муниципальный район	15654000	Суражское городское поселение	г. Сураж, ул. Белорусская д.1-36	53.009730,32.395117
7294	Суражский муниципальный район	15654000	Суражское городское поселение	г. Сураж, ул. Белорусская д.38-54	53.012898,32.394393
7295	Суражский муниципальный район	15654000	Суражское городское поселение	г. Сураж, ул. Белорусская д.58-64	53.015568,32.393733
7296	Суражский муниципальный район	15654000	Суражское городское поселение	г. Сураж, ул. Белорусская д.43-92	53.018860,32.392867
7297	Суражский муниципальный район	15654000	Суражское городское поселение	г. Сураж, ул. Городок д.10-14	53.010538,32.396267
7298	Суражский муниципальный район	15654000	Суражское городское поселение	г. Сураж, ул. Набережная д. 1-7	53.012593,32.399087

№ п/п	Муниципальный район/городской округ	ОКТМО	Наименование административно-территориальной единицы	Адрес	Географические координты
7299	Суражский муниципальный район	15654000	Суражское городское поселение	г. Сураж, ул. М.Горького д.1-13а	53.006749,32.390549
7300	Суражский муниципальный район	15654000	Суражское городское поселение	г. Сураж, ул. Гагарина д.1-36	53.006949,32.389140
7301	Суражский муниципальный район	15654000	Суражское городское поселение	г. Сураж, ул. 8- Марта д.1-22	53.006637,32.387574
7302	Суражский муниципальный район	15654000	Суражское городское поселение	г. Сураж, ул. Тита- Коржикова 1-17	53.010153,32.389839
7303	Суражский муниципальный район	15654000	Суражское городское поселение	г. Сураж, ул. Тита- Коржикова д.8-49	53.009670,32.388259
7304	Суражский муниципальный район	15654000	Суражское городское поселение	г. Сураж, ул. Тита- Коржикова д.10-30	53.010278,32.387717
7305	Суражский муниципальный район	15654000	Суражское городское поселение	г. Сураж, ул. Клары Цеткин д.2-26	53.008765,32.388048
7306	Суражский муниципальный район	15654000	Суражское городское поселение	г. Сураж, ул. Фрунзе д.3-47	53.011395,32.389836
7307	Суражский муниципальный район	15654000	Суражское городское поселение	г. Сураж, ул. Кирова д.1-31	53.011938,32.387488
7308	Суражский муниципальный район	15654000	Суражское городское поселение	г. Сураж, ул. Щорсе д.1-36	53.012666,32.386972
7309	Суражский муниципальный район	15654000	Суражское городское поселение	г. Сураж, ул. Садовая д.1-26	53.016149,32.386776
7310	Суражский муниципальный район	15654000	Суражское городское поселение	г. Сураж, ул. Садовая д.24-49	53.016665,32.393935
7311	Суражский муниципальный район	15654000	Суражское городское поселение	г. Сураж, ул. Садовая д.51-100	53.017380,32.403623
7312	Суражский муниципальный район	15654000	Суражское городское поселение	г. Сураж, ул. Западная д.1-21	53.023887,32.374557
7313	Суражский муниципальный район	15654000	Суражское городское поселение	г. Сураж, пер. Промышленный д.1-14	53.029154,32.380358
7314	Суражский муниципальный район	15654000	Суражское городское поселение	г. Сураж, пер. Промышленный д. 1а-33	53.028170,32.382056
7315	Суражский муниципальный район	15654000	Суражское городское поселение	г. Сураж, пер. Суворова д. 1-40	53.027873,32.384640
7316	Суражский муниципальный район	15654000	Суражское городское поселение	г. Сураж, ул. Конституции д. 1-38	53.028447,32.385650
7317	Суражский муниципальный район	15654000	Суражское городское поселение	г. Сураж, ул. Спортивная д.1-31	53.028731,32.387323
7318	Суражский муниципальный район	15654000	Суражское городское поселение	г. Сураж, ул. Кутузова д.9а-33	53.025419,32.388515
7319	Суражский муниципальный район	15654000	Суражское городское поселение	г. Сураж, ул. Плеханова д.1-38	53.026317,32.391823
7320	Суражский муниципальный район	15654000	Суражское городское поселение	г. Сураж, пер. Белорусский д.2-18	53.023148,32.392718
7321	Суражский муниципальный район	15654000	Суражское городское поселение	г. Сураж, ул. Красноармейская д. 2-59	53.020700,32.393251
7322	Суражский муниципальный район	15654000	Суражское городское поселение	г. Сураж, ул. Красноармейская д. 62а-93	53.021294,32.400760
7323	Суражский муниципальный район	15654000	Суражское городское поселение	г. Сураж, ул. Красноармейская д. 88-117	53.019212,32.408050
7324	Суражский муниципальный район	15654000	Суражское городское поселение	г. Сураж, ул. Чайковского д. 2-26	53.021633,32.390909
7325	Суражский муниципальный район	15654000	Суражское городское поселение	г. Сураж, пер. Ново-Белорусский д.1-15	53.021833,32.392257
7326	Суражский муниципальный район	15654000	Суражское городское поселение	г. Сураж, ул. Дзержинского д.1-15	53.022180,32.393429
7327	Суражский муниципальный район	15654000	Суражское городское поселение	г. Сураж, ул. Мира д.1-20	53.022232,32.394516
7328	Суражский муниципальный район	15654000	Суражское городское поселение	г. Сураж, ул. Зеленая д.1-25	53.019565,32.402195
7329	Суражский муниципальный район	15654000	Суражское городское поселение	г. Сураж, пер. Ленина 1-10	53.016110,32.405361
7330	Суражский муниципальный район	15654000	Суражское городское поселение	г. Сураж, ул. Ворошилова д.1-14	53.015333,32.397656
7331	Суражский муниципальный район	15654000	Суражское городское поселение	г. Сураж, ул. Ворошилова д.16-34	53.019184,32.396583
7332	Суражский муниципальный район	15654000	Суражское городское поселение	г. Сураж, ул. Ворошилова д.36-82	53.024335,32.395415

№ п/п	Муниципальный район/городской округ	ОКТМО	Наименование административно-территориальной единицы	Адрес	Географические координты
7333	Суражский муниципальный район	15654000	Суражское городское поселение	г. Сураж, ул. Ворошилова д.1-30	53.018458,32.398357
7334	Суражский муниципальный район	15654000	Суражское городское поселение	г. Сураж, ул. Луговая д.1-10	53.029093,32.400503
7335	Суражский муниципальный район	15654000	Суражское городское поселение	г. Сураж, ул. Пролетарская д.3-21в	53.019318,32.400871
7336	Суражский муниципальный район	15654000	Суражское городское поселение	г. Сураж, ул. Пролетарская д. 216-27	53.023033,32.400876
7337	Суражский муниципальный район	15654000	Суражское городское поселение	г. Сураж, ул. Пролетарская д. 29-65	53.025726,32.401149
7338	Суражский муниципальный район	15654000	Суражское городское поселение	г. Сураж, пер. Северный д.1-12	53.026178,32.402045
7339	Суражский муниципальный район	15654000	Суражское городское поселение	г. Сураж, пер. Строительный д.1-15	53.025550,32.402140
7340	Суражский муниципальный район	15654000	Суражское городское поселение	г. Сураж, пер. Молодежный д.1-18	53.024898,32.402944
7341	Суражский муниципальный район	15654000	Суражское городское поселение	г. Сураж, пер. Мичурина д.1-20	53.024188,32.402555
7342	Суражский муниципальный район	15654000	Суражское городское поселение	г. Сураж, ул. Коммунистическая д.1-18	53.023550,32.402639
7343	Суражский муниципальный район	15654000	Суражское городское поселение	г. Сураж, ул. Коммунистическая д.18-41	53.023851,32.398969
7344	Суражский муниципальный район	15654000	Суражское городское поселение	г. Сураж, ул. Красных Партизан д.1-35	53.024611,32.404692
7345	Суражский муниципальный район	15654000	Суражское городское поселение	г. Сураж, ул. Комсомольская д.1-21	53.022967,32.398613
7346	Суражский муниципальный район	15654000	Суражское городское поселение	г. Сураж, ул. Комсомольская д.23-43	53.022747,32.403054
7347	Суражский муниципальный район	15654000	Суражское городское поселение	г. Сураж, ул. Кочеринова д.5-39	53.020249,32.406203
7348	Суражский муниципальный район	15654000	Суражское городское поселение	г. Сураж, пер. Садовый 1-14	53.018587,32.406717
7349	Суражский муниципальный район	15654000	Суражское городское поселение	г. Сураж, ул. Фабричная д.2	53.009747,32.402647
7350	Суражский муниципальный район	15654000	Суражское городское поселение	г. Сураж, 1-й МКРН д.8	53.015493,32.396286
7351	Суражский муниципальный район	15654000	Суражское городское поселение	г. Сураж, Новая д.1	53.017960,32.390478
7352	Суражский муниципальный район	15654000	Суражское городское поселение	г. Сураж, ул. Октябрьская 23	53.013395,32.390573
7353	Суражский муниципальный район	15654000	Суражское городское поселение	г. Сураж, ул. Лесная д.15	53.000486,32.403213
7354	Суражский муниципальный район	15654000	Кулажское сельское поселение	г. Лесное, ул. Новая	52.970108,32.406922
7355	Суражский муниципальный район	15654000	Кулажское сельское поселение	г. Лесное, ул. Школьная	52.968366,32.405994
7356	Суражский муниципальный район	15654000	Кулажское сельское поселение	г. Лесное, ул. Садовая	52.967378,32.406488
7357	Суражский муниципальный район	15654000	Кулажское сельское поселение	с. Кулаги, ул. Ленина 6-142	52.907715,32.386428
7358	Суражский муниципальный район	15654000	Кулажское сельское поселение	с. Кулаги, ул. Лесная	52.898539,32.376755
7359	Суражский муниципальный район	15654000	Кулажское сельское поселение	с. Кулаги, ул. Набережная	52.901961,32.387713
7360	Суражский муниципальный район	15654000	Кулажское сельское поселение	с. Кулаги, ул. Молодежная 1-15	52.908104,32.389465
7361	Суражский муниципальный район	15654000	Кулажское сельское поселение	с. Кулаги, ул. Первомайская	52.906661,32.391381
7362	Суражский муниципальный район	15654000	Кулажское сельское поселение	с. Кулаги, ул. Крупской	52.905729,32.403524
7363	Суражский муниципальный район	15654000	Кулажское сельское поселение	с. Кулаги, ул. Демьяна Бедного	52.907818,32.408127
7364	Суражский муниципальный район	15654000	Кулажское сельское поселение	с. Кулаги, ул. Комсомольская	52.902350,32.407337
7365	Суражский муниципальный район	15654000	Кулажское сельское поселение	с. Кулаги, ул. Октябрьская	52.909201,32.392290
7366	Суражский муниципальный район	15654000	Кулажское сельское поселение	с. Кулаги,пер. 8 Марта	52.911040,32.384750

№ п/п	Муниципальный район/городской округ	ОКТМО	Наименование административно-территориальной единицы	Адрес	Географические координты
7367	Суражский муниципальный район	15654000	Кулажское сельское поселение	с. Кулаги,ул. 8 Марта	52.910190,32.382121
7368	Суражский муниципальный район	15654000	Кулажское сельское поселение	с. Кулаги,ул. Богунского Полка	52.907481,32.381747
7369	Суражский муниципальный район	15654000	Кулажское сельское поселение	п. Красный Завод ул. Луговая 4-46	53.003310,32.436136
7370	Суражский муниципальный район	15654000	Кулажское сельское поселение	п. Красный Завод ул. Лесная	53.000404,32.435203
7371	Суражский муниципальный район	15654000	Кулажское сельское поселение	п. Красный Завод ул. Дачная	52.998974,32.431576
7372	Суражский муниципальный район	15654000	Кулажское сельское поселение	п. Красный Завод ул. Зеленая	53.002764,32.430321
7373	Суражский муниципальный район	15654000	Кулажское сельское поселение	д. Каменск ул. Зеленая	52.991202,32.474145
7374	Суражский муниципальный район	15654000	Кулажское сельское поселение	д. Каменск ул. Новая	52.989015,32.472922
7375	Суражский муниципальный район	15654000	Кулажское сельское поселение	д. Каменск ул. Молодежная	52.988432,32.470562
7376	Суражский муниципальный район	15654000	Кулажское сельское поселение	д. Каменск ул. Романовка	52.989600,32.465479
7377	Суражский муниципальный район	15654000	Кулажское сельское поселение	д. Глуховка ул. Садовая	52.941665,32.529132
7378	Суражский муниципальный район	15654000	Кулажское сельское поселение	д. Глуховка ул. Дачная	52.941432,32.531321
7379	Суражский муниципальный район	15654000	Кулажское сельское поселение	д. Глуховка ул. Новая	52.942793,32.534819
7380	Суражский муниципальный район	15654000	Кулажское сельское поселение	д. Глуховка ул.Лесная	52.942868,32.526620
7381	Суражский муниципальный район	15654000	Кулажское сельское поселение	д. Беловодка ул.Садовая	52.963779,32.374752
7382	Суражский муниципальный район	15654000	Кулажское сельское поселение	д. Беловодка ул.Зеленая	52.960576,32.375323
7383	Суражский муниципальный район	15654000	Лопазненское сельское поселение	с. Лопазна, ул. Дубиновка	53.022743,32.623088
7384	Суражский муниципальный район	15654000	Лопазненское сельское поселение	с. Лопазна, ул. Дубиновка	53.021872,32.618308
7385	Суражский муниципальный район	15654000	Лопазненское сельское поселение	с. Лопазна, ул. Дубиновка	53.024410,32.620160
7386	Суражский муниципальный район	15654000	Лопазненское сельское поселение	с. Лопазна, ул. Дубиновка	53.025613,32.622349
7387	Суражский муниципальный район	15654000	Лопазненское сельское поселение	с. Лопазна, ул. Гришановка	53.024105,32.634160
7388	Суражский муниципальный район	15654000	Лопазненское сельское поселение	с. Лопазна, ул. Ольховка	53.029271,32.643404
7389	Суражский муниципальный район	15654000	Лопазненское сельское поселение	с. Лопазна, ул. Жариновка	53.030202,32.626689
7390	Суражский муниципальный район	15654000	Лопазненское сельское поселение	с. Лопазна, ул. Гора	53.034212,32.640422
7391	Суражский муниципальный район	15654000	Лопазненское сельское поселение	с. Ляличи ул.Полевая	53.001041,32.539982
7392	Суражский муниципальный район	15654000	Лопазненское сельское поселение	с. Ляличи ул.Полевая	53.002714,32.543413
7393	Суражский муниципальный район	15654000	Лопазненское сельское поселение	с. Ляличи пер. Речной	53.005699,32.541990
7394	Суражский муниципальный район	15654000	Лопазненское сельское поселение	с. Ляличи ул. Зеленая	53.007679,32.543095
7395	Суражский муниципальный район	15654000	Лопазненское сельское поселение	с. Ляличи ул. Садовая	53.009907,32.543149
7396	Суражский муниципальный район	15654000	Лопазненское сельское поселение	с. Ляличи ул. Садовая	53.000162,32.555294
7397	Суражский муниципальный район	15654000	Лопазненское сельское поселение	с. Ляличи ул. Речная	53.001498,32.546722
7398	Суражский муниципальный район	15654000	Лопазненское сельское поселение	с. Ляличи ул. Мичурина	53.009712,32.540380
7399	Суражский муниципальный район	15654000	Лопазненское сельское поселение	с. Ляличи ул. Мичурина	53.001061,32.537340
7400	Суражский муниципальный район	15654000	Лопазненское сельское поселение	с. Ляличи ул. Советская	53.008678,32.535451

№ п/п	Муниципальный район/городской округ	ОКТМО	Наименование административно-территориальной единицы	Адрес	Географические координты
7401	Суражский муниципальный район	15654000	Лопазненское сельское поселение	с. Ляличи ул. Березовая	53.011892,32.534646
7402	Суражский муниципальный район	15654000	Лопазненское сельское поселение	с. Ляличи пер. Советский	53.012688,32.537296
7403	Суражский муниципальный район	15654000	Лопазненское сельское поселение	с. Ляличи пер. Молодежная	53.014267,32.535848
7404	Суражский муниципальный район	15654000	Лопазненское сельское поселение	с. Ляличи пер. Мичурина	53.007109,32.536808
7405	Суражский муниципальный район	15654000	Лопазненское сельское поселение	с. Ляличи пер. Полевой	53.007109,32.536808
7406	Суражский муниципальный район	15654000	Лопазненское сельское поселение	с. Ляличи ул. Михалькова	53.009136,32.562015
7407	Суражский муниципальный район	15654000	Лопазненское сельское поселение	с. Ляличи ул. Первомайская	53.015935,32.565674
7408	Суражский муниципальный район	15654000	Влазовичское сельское поселение	с. Влазовичи, ул. Социалистическая	53.010053,32.295763
7409	Суражский муниципальный район	15654000	Влазовичское сельское поселение	с. Влазовичи, ул. Слобода	53.012141,32.297064
7410	Суражский муниципальный район	15654000	Влазовичское сельское поселение	с. Влазовичи, ул. Слобода	53.010139,32.302287
7411	Суражский муниципальный район	15654000	Влазовичское сельское поселение	с. Влазовичи, ул. Хомякова	53.012456,32.291456
7412	Суражский муниципальный район	15654000	Влазовичское сельское поселение	с. Влазовичи, ул. Пролетарская	53.014760,32.291993
7413	Суражский муниципальный район	15654000	Влазовичское сельское поселение	с. Влазовичи, ул. Ленина	53.015907,32.292215
7414	Суражский муниципальный район	15654000	Влазовичское сельское поселение	с. Влазовичи, ул. Фрунзе	53.016283,32.283053
7415	Суражский муниципальный район	15654000	Влазовичское сельское поселение	с. Влазовичи, ул. Леонченко	53.022420,32.285338
7416	Суражский муниципальный район	15654000	Влазовичское сельское поселение	с. Влазовичи, пер. Набережный	53.019752,32.292222
7417	Суражский муниципальный район	15654000	Влазовичское сельское поселение	с. Влазовичи, ул. Молодежная 1-5	53.017654,32.294294
7418	Суражский муниципальный район	15654000	Влазовичское сельское поселение	с. Влазовичи, ул. Пионерская	53.015830,32.294444
7419	Суражский муниципальный район	15654000	Влазовичское сельское поселение	с. Влазовичи, ул. Садовая	53.015933,32.297137
7420	Суражский муниципальный район	15654000	Влазовичское сельское поселение	с. Влазовичи, ул. Октябрьская	53.018411,32.303939
7421	Суражский муниципальный район	15654000	Влазовичское сельское поселение	д. Красная Слобода, ул. Новая	53.005765,32.353862
7422	Суражский муниципальный район	15654000	Влазовичское сельское поселение	д. Красная Слобода, ул. Гагарина	53.005480,32.356330
7423	Суражский муниципальный район	15654000	Влазовичское сельское поселение	д. Красная Слобода, ул. Лейтенанта Скрипова	53.005286,32.360525
7424	Суражский муниципальный район	15654000	Влазовичское сельское поселение	д. Красная Слобода, ул.Тита Коржикова	53.006089,32.362059
7425	Суражский муниципальный район	15654000	Влазовичское сельское поселение	д. Красная Слобода, ул. Калинина	53.002931,32.366576
7426	Суражский муниципальный район	15654000	Влазовичское сельское поселение	д. Красная Слобода, ул. Ворошилова	53.007564,32.366007
7427	Суражский муниципальный район	15654000	Влазовичское сельское поселение	д. Андреевка ул. Октябрьская	53.002175,32.225258
7428	Суражский муниципальный район	15654000	Влазовичское сельское поселение	д. Андреевка ул. Первомайская	52.999366,32.229207
7429	Суражский муниципальный район	15654000	Влазовичское сельское поселение	с. Косичи, ул. Центральная	52.970287,32.229318
7430	Суражский муниципальный район	15654000	Влазовичское сельское поселение	с. Косичи, ул. Молодежная	52.969860,32.227108
7431	Суражский муниципальный район	15654000	Влазовичское сельское поселение	с. Косичи, ул. Казиревка	52.969471,32.230992
7432	Суражский муниципальный район	15654000	Влазовичское сельское поселение	с. Октябрьское ул. Молодежная	53.025462,32.185051
7433	Суражский муниципальный район	15654000	Влазовичское сельское поселение	с. Октябрьское пер. Молодежный	53.026536,32.186768
7434	Суражский муниципальный район	15654000	Влазовичское сельское поселение	с. Октябрьское ул. Строгановка	53.025928,32.189342

№ п/п	Муниципальный район/городской округ	ОКТМО	Наименование административно-территориальной единицы	Адрес	Географические координты
7435	Суражский муниципальный район	15654000	Влазовичское сельское поселение	с. Октябрьское ул. Халаевка	53.029314,32.185024
7436	Суражский муниципальный район	15654000	Влазовичское сельское поселение	с. Октябрьское ул. Ковалевка	53.028419,32.189215
7437	Суражский муниципальный район	15654000	Влазовичское сельское поселение	с. Октябрьское ул. Морозовка	53.026336,32.193818
7438	Суражский муниципальный район	15654000	Овчинское сельское поселение	с.Овчинец ул. Луговая	53.039997,32.473403
7439	Суражский муниципальный район	15654000	Овчинское сельское поселение	с.Овчинец ул. Новая	53.045563,32.469735
7440	Суражский муниципальный район	15654000	Овчинское сельское поселение	с.Овчинец ул. Зеленая	53.049804,32.473426
7441	Суражский муниципальный район	15654000	Овчинское сельское поселение	с.Овчинец ул. Северная	53.050930,32.475749
7442	Суражский муниципальный район	15654000	Овчинское сельское поселение	с.Овчинец ул. Заречная	53.044621,32.479369
7443	Суражский муниципальный район	15654000	Овчинское сельское поселение	с.Овчинец ул. Набережная	53.042668,32.482791
7444	Суражский муниципальный район	15654000	Овчинское сельское поселение	с.Овчинец ул. Садовая	53.045163,32.486130
7445	Суражский муниципальный район	15654000	Овчинское сельское поселение	с.Овчинец ул. Потужного	53.040988,32.473172
7446	Суражский муниципальный район	15654000	Овчинское сельское поселение	д. Калинки ул. Молодежная	53.028257,32.402353
7447	Суражский муниципальный район	15654000	Овчинское сельское поселение	д. Калинки ул. Новая	53.027979,32.403791
7448	Суражский муниципальный район	15654000	Овчинское сельское поселение	д. Калинки ул. Мира	53.028865,32.405915
7449	Суражский муниципальный район	15654000	Овчинское сельское поселение	д. Калинки ул. Мичурина	53.030835,32.402424
7450	Суражский муниципальный район	15654000	Овчинское сельское поселение	д. Калинки ул. Болмата	53.032698,32.400869
7451	Суражский муниципальный район	15654000	Овчинское сельское поселение	д. Калинки ул. Зеленая	53.033173,32.403818
7452	Суражский муниципальный район	15654000	Овчинское сельское поселение	д. Калинки ул. Садовая	53.034156,32.404912
7453	Суражский муниципальный район	15654000	Овчинское сельское поселение	д. Калинки ул. Северная	53.034714,32.407241
7454	Суражский муниципальный район	15654000	Овчинское сельское поселение	д. Калинки пер. Калинина	53.034235,32.419622
7455	Суражский муниципальный район	15654000	Овчинское сельское поселение	д. Калинки ул. Калинина	53.032644,32.415802
7456	Суражский муниципальный район	15654000	Овчинское сельское поселение	пос. Иванов	53.034355,32.434798
7457	Суражский муниципальный район	15654000	Овчинское сельское поселение	д. Новая Кашовка ул. Шоссейная	53.039013,32.333620
7458	Суражский муниципальный район	15654000	Овчинское сельское поселение	д. Старая Кашовка ул. Молодежная	53.038321,32.361561
7459	Суражский муниципальный район	15654000	Овчинское сельское поселение	д. Старая Кашовка ул. Садовая	53.040830,32.358364
7460	Суражский муниципальный район	15654000	Овчинское сельское поселение	д. Старая Кашовка ул. Набережная	53.038580,32.363278
7461	Суражский муниципальный район	15654000	Овчинское сельское поселение	с. Душатин ул. Первомайская	53.064232,32.277355
7462	Суражский муниципальный район	15654000	Овчинское сельское поселение	с. Душатин ул. Парковая	53.064695,32.270389
7463	Суражский муниципальный район	15654000	Овчинское сельское поселение	с. Душатин ул. Городская	53.068003,32.268670
7464	Суражский муниципальный район	15654000	Овчинское сельское поселение	с. Душатин ул. Закленская	53.070471,32.266267
7465	Суражский муниципальный район	15654000	Овчинское сельское поселение	с. Душатин ул. Школьная	53.069593,32.273091
7466	Суражский муниципальный район	15654000	Овчинское сельское поселение	с. Душатин ул. Белорусская	53.071777,32.276245
7467	Суражский муниципальный район	15654000	Овчинское сельское поселение	д. Гудовка, ул. Новая	53.066224,32.216775
7468	Суражский муниципальный район	15654000	Овчинское сельское поселение	д. Гудовка, ул. Садовая	53.067025,32.215273

№ п/п	Муниципальный район/городской округ	ОКТМО	Наименование административно-территориальной единицы	Адрес	Географические координты
7469	Суражский муниципальный район	15654000	Овчинское сельское поселение	д. Гудовка, ул. Молодежная	53.067452,32.213814
7470	Суражский муниципальный район	15654000	Овчинское сельское поселение	д. Гудовка, ул. Октябрьская	53.069171,32.210960
7471	Суражский муниципальный район	15654000	Овчинское сельское поселение	с. Душатин ул. Колхозная 1-39	53.090722,32.450454
7472	Суражский муниципальный район	15654000	Овчинское сельское поселение	с. Душатин ул. Луговая	53.088448,32.456322
7473	Суражский муниципальный район	15654000	Овчинское сельское поселение	с. Душатин пер. Школьный	53.092108,32.451558
7474	Суражский муниципальный район	15654000	Овчинское сельское поселение	с. Душатин ул. Садовая	53.092638,32.458703
7475	Суражский муниципальный район	15654000	Овчинское сельское поселение	с. Душатин ул. Садовая	53.092276,32.459647
7476	Суражский муниципальный район	15654000	Овчинское сельское поселение	п. Веселый	53,059094 32,262104
7477	Суражский муниципальный район	15654000	Овчинское сельское поселение	с. Душатин ул. Молодежная	53.093749,32.458939
7478	Суражский муниципальный район	15654000	Овчинское сельское поселение	с. Душатин ул. Пролетарская	53.093865,32.457158
7479	Суражский муниципальный район	15654000	Овчинское сельское поселение	с. Душатин ул. Центральная	53.090520,32.454733
7480	Суражский муниципальный район	15654000	Дубровское сельское поселение	с. Далисичи ул. Молодежная	53.138082,32.384262
7481	Суражский муниципальный район	15654000	Дубровское сельское поселение	с. Далисичи ул. Мира	53.138516,32.382111
7482	Суражский муниципальный район	15654000	Дубровское сельское поселение	с. Далисичи ул. Октябрьская	53.141457,32.385156
7483	Суражский муниципальный район	15654000	Дубровское сельское поселение	с. Далисичи пер. Советский	53.141037,32.380929
7484	Суражский муниципальный район	15654000	Дубровское сельское поселение	с. Далисичи ул. Советская	53.140999,32.376852
7485	Суражский муниципальный район	15654000	Дубровское сельское поселение	д. Слище ул. Новая	53.148699,32.453666
7486	Суражский муниципальный район	15654000	Дубровское сельское поселение	д. Слище ул. Молодежная	53.148080,32.447057
7487	Суражский муниципальный район	15654000	Дубровское сельское поселение	д. Слище ул. Старая	53.151421,32.451763
7488	Суражский муниципальный район	15654000	Дубровское сельское поселение	д. Слище ул. Советская	53.145912,32.448977
7489	Суражский муниципальный район	15654000	Дубровское сельское поселение	д. Дубровка ул. Центральная	53.091681,32.454923
7490	Суражский муниципальный район	15654000	Дубровское сельское поселение	д. Дубровка ул. Колхозная	53.090700,32.448383
7491	Суражский муниципальный район	15654000	Дубровское сельское поселение	д. Дубровка ул. Молодежная	53.094073,32.460073
7492	Суражский муниципальный район	15654000	Дубровское сельское поселение	д. Дубровка ул. Пролетарская	53.094632,32.458596
7493	Суражский муниципальный район	15654000	Дубровское сельское поселение	д. Дубровка пер. Школьный	53.092521,32.451975
7494	Суражский муниципальный район	15654000	Дубровское сельское поселение	д. Дубровка ул. Школьная	53.092521,32.451975
7495	Суражский муниципальный район	15654000	Нивнянское сельское поселение	с.Нивное ул. Советская	53.172095,32.576910
7496	Суражский муниципальный район	15654000	Нивнянское сельское поселение	с.Нивное ул. Луговая	53.167621,32.583390
7497	Суражский муниципальный район	15654000	Нивнянское сельское поселение	с.Нивное ул. Матроса	53.169362,32.581952
7498	Суражский муниципальный район	15654000	Нивнянское сельское поселение	с.Нивное ул. Ленина 1-41	53.173408,32.585019
7499	Суражский муниципальный район	15654000	Нивнянское сельское поселение	с.Нивное ул. Ленина	53.179595,32.591385
7500	Суражский муниципальный район	15654000	Нивнянское сельское поселение	с.Нивное ул. Ленина	53.186506,32.584672
7501	Суражский муниципальный район	15654000	Нивнянское сельское поселение	с.Нивное ул. Молодежная	53.188246,32.580080
7502	Суражский муниципальный район	15654000	Нивнянское сельское поселение	с.Нивное ул. Зои Космодемьянской	53.186815,32.576196

№ п/п	Муниципальный район/городской округ	ОКТМО	Наименование административно-территориальной единицы	Адрес	Географические координты
7503	Суражский муниципальный район	15654000	Нивнянское сельское поселение	с.Нивное ул. Больничная	53.185397,32.581475
7504	Суражский муниципальный район	15654000	Нивнянское сельское поселение	с.Нивное пер. Железнодорожный	53.183670,32.584136
7505	Суражский муниципальный район	15654000	Нивнянское сельское поселение	с.Нивное ул. Садовая	53.182020,32.585616
7506	Суражский муниципальный район	15654000	Нивнянское сельское поселение	с.Нивное ул. Калинина	53.181505,32.589436
7507	Суражский муниципальный район	15654000	Нивнянское сельское поселение	с.Нивное пер. Клубный	53.180744,32.589093
7508	Суражский муниципальный район	15654000	Нивнянское сельское поселение	с.Нивное пер. Попова	53.179745,32.586324
7509	Суражский муниципальный район	15654000	Нивнянское сельское поселение	с.Нивное ул. Красноармейкая	53.178546,32.586346
7510	Суражский муниципальный район	15654000	Нивнянское сельское поселение	с.Нивное ул. Крупская	53.177347,32.585809
7511	Суражский муниципальный район	15654000	Нивнянское сельское поселение	с.Нивное ул. Свердлова	53.176612,32.586775
7512	Суражский муниципальный район	15654000	Нивнянское сельское поселение	с. Новый Дроков, ул. Советская	53.092771,32.532314
7513	Суражский муниципальный район	15654000	Нивнянское сельское поселение	с. Новый Дроков, ул. Мира	53.092127,32.541497
7514	Суражский муниципальный район	15654000	Нивнянское сельское поселение	с. Новый Дроков, ул. Пушкина	53.089900,32.529705
7515	Суражский муниципальный район	15654000	Нивнянское сельское поселение	с. Высокоселище ул. Ленина	53.128957,32.538330
7516	Суражский муниципальный район	15654000	Нивнянское сельское поселение	с. Высокоселище ул. Молодежная	53.129751,32.536163
7517	Суражский муниципальный район	15654000	Нивнянское сельское поселение	с. Высокоселище ул. Первомайская	53.126511,32.540820
7518	Суражский муниципальный район	15654000	Дегтяревское сельское поселение	д. Вьюково, ул. Парковая	53.289770,32.683898
7519	Суражский муниципальный район	15654000	Дегтяревское сельское поселение	д. Вьюково, ул. Молодежная	53.285789,32.678650
7520	Суражский муниципальный район	15654000	Дегтяревское сельское поселение	д. Вьюково, ул. Советская	53.290695,32.677850
7521	Суражский муниципальный район	15654000	Дегтяревское сельское поселение	с. Дегтяревка, ул. Молодежная	53.258125,32.652002
7522	Суражский муниципальный район	15654000	Дегтяревское сельское поселение	с. Дегтяревка, ул. Центральная	53.254638,32.654019
7523	Суражский муниципальный район	15654000	Дегтяревское сельское поселение	с. Дегтяревка, ул. Советская	53.254368,32.650178
7524	Суражский муниципальный район	15654000	Дегтяревское сельское поселение	с. Дегтяревка, пер. Садовый	53.255333,32,650586
7525	Суражский муниципальный район	15654000	Дегтяревское сельское поселение	с. Дегтяревка, ул. Гагарина	53.259554,32.657517
7526	Суражский муниципальный район	15654000	Дегтяревское сельское поселение	с. Дегтяревка, ул. Заречная	53.359978,32.664684
7527	Суражский муниципальный район	15654000	Дегтяревское сельское поселение	с. Дегтяревка, ул. Набережная	53.252245,32.659791
7528	Суражский муниципальный район	15654000	Дегтяревское сельское поселение	с. Дегтяревка, ул. Лесная	53.256084,32.653368
7529	Суражский муниципальный район	15654000	Дегтяревское сельское поселение	п. Мельников	53.247319,32.630934
7530	Суражский муниципальный район	15654000	Дегтяревское сельское поселение	д. Крутояр ул. Первомайская	53.236777,32.616211
7531	Суражский муниципальный район	15654000	Дегтяревское сельское поселение	д. Крутояр ул. 8 Марта	53.235772,32.622798
7532	Суражский муниципальный район	15654000	Дегтяревское сельское поселение	д. Крутояр ул.Набережная	53.233867,32624472
7533	Суражский муниципальный район	15654000	Дегтяревское сельское поселение	д. Крутояр ул.Крупской	53.237124,32.619343
7534	Суражский муниципальный район	15654000	Дегтяревское сельское поселение	д.Большая Ловча ул.Центральная	53.093285, 32.397403
7535	Суражский муниципальный район	15654000	Дегтяревское сельское поселение	д.Большая Ловча ул.Зеленая	53.094853, 32.397900
7536	Суражский муниципальный район	15654000	Дегтяревское сельское поселение	д.Большая Ловча ул.Пушкина	53.095520, 32.396987

№ п/п	Муниципальный район/городской округ	ОКТМО	Наименование административно-территориальной единицы	Адрес	Географические координты
7537	Суражский муниципальный район	15654000	Дегтяревское сельское поселение	д.Нарость ул.Центральная	53.121542, 32.454113
7538	Суражский муниципальный район	15654000	Дегтяревское сельское поселение	д.Струженка ул.Центральная	53.231255, 32.514914
7539	Суражский муниципальный район	15654000	Дегтяревское сельское поселение	д.Струженка ул.Садовая	53.233011, 32.512690
7540	Суражский муниципальный район	15654000	Дегтяревское сельское поселение	д.Струженка ул.Новая	53.234168, 32.512172
7541	Трубчевский муниципальный район	15656000	Трубчевское городское поселение	г. Трубчевск, ул. Дачная, 1-А	52.598732, 33.742866
7542	Трубчевский муниципальный район	15656000	Трубчевское городское поселение	г. Трубчевск, ул. Рябиновая, 4	52.597557, 33.738521
7543	Трубчевский муниципальный район	15656000	Трубчевское городское поселение	г. Трубчевск, ул. Зеленая, 5	52.596657, 33.738890
7544	Трубчевский муниципальный район	15656000	Трубчевское городское поселение	г. Трубчевск, ул. Мира, 27	52.599666, 33.737356
7545	Трубчевский муниципальный район	15656000	Трубчевское городское поселение	г. Трубчевск, ул. Юбилейная, 3	52.597998, 33.736226
7546	Трубчевский муниципальный район	15656000	Трубчевское городское поселение	г. Трубчевск, ул. Загородная, 5	52.598301, 33.736867
7547	Трубчевский муниципальный район	15656000	Трубчевское городское поселение	г. Трубчевск, ул. Трубчевская, 10	52.595694, 33.739941
7548	Трубчевский муниципальный район	15656000	Трубчевское городское поселение	г. Трубчевск, пер. Володарского, 3-Б	52.592058, 33.754701
7549	Трубчевский муниципальный район	15656000	Трубчевское городское поселение	г. Трубчевск, ул. Севская, 32	52.575421, 33.762756
7550	Трубчевский муниципальный район	15656000	Трубчевское городское поселение	г. Трубчевск, пер. Севский, 4	52.573676, 33.764462
7551	Трубчевский муниципальный район	15656000	Трубчевское городское поселение	г. Трубчевск, ул. Воровского, 38	52.575519, 33.758625
7552	Трубчевский муниципальный район	15656000	Трубчевское городское поселение	г. Трубчевск, ул. Генерала Петрова, 7	52.577145, 33.751901
7553	Трубчевский муниципальный район	15656000	Трубчевское городское поселение	г. Трубчевск, ул. Некрасова, 3	52.571562, 33.756200
7554	Трубчевский муниципальный район	15656000	Трубчевское городское поселение	г. Трубчевск, ул. Свердлова, 43	52.575673, 33.765812
7555	Трубчевский муниципальный район	15656000	Трубчевское городское поселение	г. Трубчевск, 2 ой Первомайский пер, 5	52.576348, 33.755228
7556	Трубчевский муниципальный район	15656000	Трубчевское городское поселение	г. Трубчевск, ул. Калинина, 8	52.587194, 33.772465
7557	Трубчевский муниципальный район	15656000	Трубчевское городское поселение	г. Трубчевск, пер. Калинина, 1	52.586835, 33.773929
7558	Трубчевский муниципальный район	15656000	Трубчевское городское поселение	г. Трубчевск, ул. Луначарского, 97	52.584693, 33.771438
7559	Трубчевский муниципальный район	15656000	Трубчевское городское поселение	г. Трубчевск, ул. Луначарского, 25	52.577681, 33.756149
7560	Трубчевский муниципальный район	15656000	Трубчевское городское поселение	г. Трубчевск, ул. Фрунзе, 34	52.583510, 33.77364

№ п/п	Муниципальный район/городской округ	ОКТМО	Наименование административно-территориальной единицы	Адрес	Географические координты
7561	Трубчевский муниципальный район	15656000	Трубчевское городское поселение	г. Трубчевск, ул. Советская, 12	52.584851, 33.756624
7562	Трубчевский муниципальный район	15656000	Трубчевское городское поселение	г. Трубчевск, ул. Пионерская, 8	52.584706, 33.757250
7563	Трубчевский муниципальный район	15656000	Трубчевское городское поселение	г. Трубчевск, ул. Партизанская, 38	52.586562, 33.759267
7564	Трубчевский муниципальный район	15656000	Трубчевское городское поселение	г. Трубчевск, ул. Октябрьская, 94	52.588258, 33.770481
7565	Трубчевский муниципальный район	15656000	Трубчевское городское поселение	г. Трубчевск, 1-й Партизанский пер, 2	52.586016, 33.755518
7566	Трубчевский муниципальный район	15656000	Трубчевское городское поселение	г. Трубчевск, ул. Дзержинского, 50	52.584212, 33.757720
7567	Трубчевский муниципальный район	15656000	Трубчевское городское поселение	г. Трубчевск, 1-й Дзержинский пер., 1	52.582171, 33.754691
7568	Трубчевский муниципальный район	15656000	Трубчевское городское поселение	г. Трубчевск, ул. Чернышевского, 11	52.582280, 33.752424
7569	Трубчевский муниципальный район	15656000	Трубчевское городское поселение	г. Трубчевск, ул. Бондаренко, 14	52.582950, 33.751654
7570	Трубчевский муниципальный район	15656000	Трубчевское городское поселение	г. Трубчевск, ул. 8-е Марта, 3	52.583365, 33.751055
7571	Трубчевский муниципальный район	15656000	Трубчевское городское поселение	г. Трубчевск, ул. 3 Интернационала, 72	52.579087, 33.754250
7572	Трубчевский муниципальный район	15656000	Трубчевское городское поселение	г. Трубчевск, ул. Пушкина, 24	52.577939, 33.749049
7573	Трубчевский муниципальный район	15656000	Трубчевское городское поселение	г. Трубчевск, ул. Веры Крысиной, 2	52.575065, 33.747191
7574	Трубчевский муниципальный район	15656000	Трубчевское городское поселение	г. Трубчевск, ул. Полевая, 8	52.576688, 33.744288
7575	Трубчевский муниципальный район	15656000	Трубчевское городское поселение	г. Трубчевск, 1-й Советский пер., 1	52.575269, 33.767897
7576	Трубчевский муниципальный район	15656000	Трубчевское городское поселение	г. Трубчевск, 2 й Дзержинский пер., 1	52.587537, 33.763884
7577	Трубчевский муниципальный район	15656000	Трубчевское городское поселение	г. Трубчевск, ул. Вали Белоусовой, 7-А	52.574513, 33.747457
7578	Трубчевский муниципальный район	15656000	Трубчевское городское поселение	г. Трубчевск, ул. Куйбышева, 22	52.579836, 33.778600
7579	Трубчевский муниципальный район	15656000	Трубчевское городское поселение	г. Трубчевск, ул. Фокина, 20	52.577556, 33.780982
7580	Трубчевский муниципальный район	15656000	Трубчевское городское поселение	г. Трубчевск, ул. Карла Либкнехта, 20	52.577581, 33.781563
7581	Трубчевский муниципальный район	15656000	Трубчевское городское поселение	г. Трубчевск, ул. Островского, 14	52.577602, 33.788596
7582	Трубчевский муниципальный район	15656000	Трубчевское городское поселение	г. Трубчевск, ул. Розы Люксембург, 8	52.577123, 33.783794

№ п/п	Муниципальный район/городской округ	ОКТМО	Наименование административно-территориальной единицы	Адрес	Географические координты
7583	Трубчевский муниципальный район	15656000	Трубчевское городское поселение	г. Трубчевск, ров Степана Разина, 1	52.582733, 33.778342
7584	Трубчевский муниципальный район	15656000	Трубчевское городское поселение	г. Трубчевск, пер. Степана Разина, 6	52.583106, 33.780665
7585	Трубчевский муниципальный район	15656000	Трубчевское городское поселение	г. Трубчевск, ул. Генерала Юрина, 19	52.578217, 33.779259
7586	Трубчевский муниципальный район	15656000	Трубчевское городское поселение	г. Трубчевск, ул. Комсомольская, 14	52.590974, 33.772169
7587	Трубчевский муниципальный район	15656000	Трубчевское городское поселение	г. Трубчевск, ул. Андреева, 30	52.592879, 33.771339
7588	Трубчевский муниципальный район	15656000	Трубчевское городское поселение	г. Трубчевск, пер. Андреева, 5	52.592452, 33.776994
7589	Трубчевский муниципальный район	15656000	Трубчевское городское поселение	г. Трубчевск, ул. Ветеранов, 2	52.594972, 33.770610
7590	Трубчевский муниципальный район	15656000	Трубчевское городское поселение	г. Трубчевск, ул. Новая, 19	52.596860, 33.776858
7591	Трубчевский муниципальный район	15656000	Трубчевское городское поселение	г. Трубчевск, ул. 50 лет Победы, 1	52.596351, 33.778063
7592	Трубчевский муниципальный район	15656000	Трубчевское городское поселение	г. Трубчевск, пер. Новый, 20	52.595814, 33.780841
7593	Трубчевский муниципальный район	15656000	Трубчевское городское поселение	г. Трубчевск, ул. Строителей, 10	52.596790, 33.774927
7594	Трубчевский муниципальный район	15656000	Трубчевское городское поселение	г. Трубчевск, ул. Луговая, 12	52.599204, 33.778554
7595	Трубчевский муниципальный район	15656000	Трубчевское городское поселение	г. Трубчевск, ул. Овражная, 15	52.599967, 33.782012
7596	Трубчевский муниципальный район	15656000	Трубчевское городское поселение	г. Трубчевск, ул. Селецкая, 12	52.595507, 33.767468
7597	Трубчевский муниципальный район	15656000	Трубчевское городское поселение	г. Трубчевск, 1-й Овражный пер., 12	52.601130, 33.783170
7598	Трубчевский муниципальный район	15656000	Трубчевское городское поселение	г. Трубчевск, пер. Ветеранов, 2	52.596122, 33.769478
7599	Трубчевский муниципальный район	15656000	Трубчевское городское поселение	г. Трубчевск, ул. Молодежная, 3	52.596796, 33.768664
7600	Трубчевский муниципальный район	15656000	Трубчевское городское поселение	г. Трубчевск, ул. Славянская, 30	52.598758, 33.771071
7601	Трубчевский муниципальный район	15656000	Трубчевское городское поселение	г. Трубчевск, ул. Восточная, 27	52.599283, 33.770808
7602	Трубчевский муниципальный район	15656000	Трубчевское городское поселение	г. Трубчевск, ул. Посадская, 12	52.599601, 33.767439
7603	Трубчевский муниципальный район	15656000	Трубчевское городское поселение	г. Трубчевск, ул. Сельская, 10	52.600327, 33.766619
7604	Трубчевский муниципальный район	15656000	Трубчевское городское поселение	г. Трубчевск, ул. Южная, 2	52.600471, 33.764731

№ п/п	Муниципальный район/городской округ	ОКТМО	Наименование административно-территориальной единицы	Адрес	Географические координты
7605	Трубчевский муниципальный район	15656000	Трубчевское городское поселение	г. Трубчевск, пер. Южный, 2	52.601320, 33.764484
7606	Трубчевский муниципальный район	15656000	Трубчевское городское поселение	г. Трубчевск, ул. Мелиоративная, 1	52.594590, 33.769880
7607	Трубчевский муниципальный район	15656000	Трубчевское городское поселение	г. Трубчевск, пер. Зеленый , 2	52.596817, 33.738116
7608	Трубчевский муниципальный район	15656000	Трубчевское городское поселение	г. Трубчевск, ул. Каштановая, 16	52.598302, 33.734751
7609	Трубчевский муниципальный район	15656000	Трубчевское городское поселение	п. Бороденка, ул. Лесная, 39	52.536174, 33.765323
7610	Трубчевский муниципальный район	15656000	Трубчевское городское поселение	п. Бороденка, ул. Лесная, 15	52.539053, 33.767597
7611	Трубчевский муниципальный район	15656000	Трубчевское городское поселение	п. Бороденка, ул. Вокзальная, 8	52.540649, 33.773455
7612	Трубчевский муниципальный район	15656000	Телецкое сельское поселение	д. Кветунь, ул. Советская, 36	52.549737, 33.630801
7613	Трубчевский муниципальный район	15656000	Телецкое сельское поселение	д. Кветунь, пер. Нагорный, 29	52.548485, 33.634666
7614	Трубчевский муниципальный район	15656000	Телецкое сельское поселение	д. Кветунь, ул. Советская, 1	52.552831, 33.637421
7615	Трубчевский муниципальный район	15656000	Телецкое сельское поселение	д. Кветунь, ул. Советская, 51	52.548604, 33.625673
7616	Трубчевский муниципальный район	15656000	Телецкое сельское поселение	д. Телец, ул. Трубчевская, 48	52.567335, 33.736491
7617	Трубчевский муниципальный район	15656000	Телецкое сельское поселение	д. Телец, ул. Трубчевская, 35	52.569061, 33.742982
7618	Трубчевский муниципальный район	15656000	Телецкое сельское поселение	д. Телец, ул. Совхозная, 30	52.573369, 33.739860
7619	Трубчевский муниципальный район	15656000	Телецкое сельское поселение	д. Телец, пер. Майский, 10	52.567950, 33.746866
7620	Трубчевский муниципальный район	15656000	Телецкое сельское поселение	д. Телец, ул. Заводская, 3	52.570068, 33.749817
7621	Трубчевский муниципальный район	15656000	Телецкое сельское поселение	д. Телец, ул. Новая, 13	52.571787, 33.746458
7622	Трубчевский муниципальный район	15656000	Телецкое сельское поселение	д. Телец, пер. Южный, 16	52.575166, 33.744098
7623	Трубчевский муниципальный район	15656000	Усохское сельское поселение	д. Усох, ул. Сельская, 29	52.603378, 33.844232
7624	Трубчевский муниципальный район	15656000	Усохское сельское поселение	д. Усох, ул. Московская, 55	52.604214, 33.843374
7625	Трубчевский муниципальный район	15656000	Усохское сельское поселение	д. Усох, ул. Святская, 1	52.608081, 33.836014
7626	Трубчевский муниципальный район	15656000	Усохское сельское поселение	д. Усох, ул. Садовая, 47	52.602464, 33.845841

№ п/п	Муниципальный район/городской округ	ОКТМО	Наименование административно-территориальной единицы	Адрес	Географические координты
7627	Трубчевский муниципальный район	15656000	Усохское сельское поселение	д. Усох, ул. Зеленая, 21	52.599688, 33.839307
7628	Трубчевский муниципальный район	15656000	Усохское сельское поселение	д. Усох, ул. Московская, 11	52.600822, 33.851922
7629	Трубчевский муниципальный район	15656000	Усохское сельское поселение	д. Усох, ул. Комсомольская	52.603545, 33.838955
7630	Трубчевский муниципальный район	15656000	Усохское сельское поселение	д. Усох, ул. Луговая	52.606894, 33.843605
7631	Трубчевский муниципальный район	15656000	Усохское сельское поселение	д. Усох, ул. Молодежная	52.604311, 33.837843
7632	Трубчевский муниципальный район	15656000	Усохское сельское поселение	д. Усох, ул. Новая	52.602026, 33.841509
7633	Трубчевский муниципальный район	15656000	Усохское сельское поселение	д. Усох, ул. Советская	52.599786, 33.841562
7634	Трубчевский муниципальный район	15656000	Усохское сельское поселение	с. Радутино, ул. Трубчевская, 30	52.621254, 33.934314
7635	Трубчевский муниципальный район	15656000	Усохское сельское поселение	с. Радутино, ул. А. Кривошеева, 28	52.624966, 33.943929
7636	Трубчевский муниципальный район	15656000	Усохское сельское поселение	с. Радутино, ул. А. Кривошеева, 13	52.627773, 33.940689
7637	Трубчевский муниципальный район	15656000	Усохское сельское поселение	с. Радутино, ул. Первомайская, 30	52.626086, 33.939566
7638	Трубчевский муниципальный район	15656000	Усохское сельское поселение	с. Радутино, ул. Трубчевская, 11	52.623298, 33.941492
7639	Трубчевский муниципальный район	15656000	Усохское сельское поселение	с. Радутино, ул. Первомайская, 19	52.626141, 33.935811
7640	Трубчевский муниципальный район	15656000	Усохское сельское поселение	с. Радутино, пер. Арсенов	52.624636, 33.946614
7641	Трубчевский муниципальный район	15656000	Усохское сельское поселение	с. Радутино, пер. Деснянский	52.623879, 33.945776
7642	Трубчевский муниципальный район	15656000	Усохское сельское поселение	с. Радутино, пер. Дятьковский	52.630198, 33.940318
7643	Трубчевский муниципальный район	15656000	Усохское сельское поселение	с. Радутино, ул. Молодежная	52.624147, 33.939653
7644	Трубчевский муниципальный район	15656000	Усохское сельское поселение	с. Радутино, пер. Октябрьский	52.622498, 33.943287
7645	Трубчевский муниципальный район	15656000	Усохское сельское поселение	с. Радутино, пер. Партизанский	52.621710, 33.940412
7646	Трубчевский муниципальный район	15656000	Усохское сельское поселение	с. Радутино, пер. Полевой	52.622652, 33.933125
7647	Трубчевский муниципальный район	15656000	Усохское сельское поселение	с. Радутино, пер. Почтовый	52.624649, 33.943634
7648	Трубчевский муниципальный район	15656000	Усохское сельское поселение	с. Радутино, пер. Приваловский	52.623304, 33.943590

№ п/п	Муниципальный район/городской округ	ОКТМО	Наименование административно-территориальной единицы	Адрес	Географические координты
7649	Трубчевский муниципальный район	15656000	Усохское сельское поселение	с. Радутино, ул. Чернобыльская	52.626201, 33.944186
7650	Трубчевский муниципальный район	15656000	Усохское сельское поселение	с. Радутино, ул. Набережная	52.620751, 33.937687
7651	Трубчевский муниципальный район	15656000	Усохское сельское поселение	п. Селище, ул. Трубчевская, 21	52.595750, 33.847431
7652	Трубчевский муниципальный район	15656000	Усохское сельское поселение	п. Селище, ул. Деснянская, 2	52.596763, 33.849019
7653	Трубчевский муниципальный район	15656000	Усохское сельское поселение	п. Селище, ул. Луговая, 24	52.595188, 33.861894
7654	Трубчевский муниципальный район	15656000	Усохское сельское поселение	п. Селище, ул. Сельская, 10	52.596606, 33.856744
7655	Трубчевский муниципальный район	15656000	Усохское сельское поселение	п. Селище, ул. Центральная, 4	52.598494, 33.853461
7656	Трубчевский муниципальный район	15656000	Городецкое сельское поселение	д. Городцы, ул. Брянская, 2	52.582437, 33.790328
7657	Трубчевский муниципальный район	15656000	Городецкое сельское поселение	д. Городцы, ул. Октябрьская, 36	52.579127, 33.795644
7658	Трубчевский муниципальный район	15656000	Городецкое сельское поселение	д. Городцы, ул. Трубчевская, 8	52.584466, 33.786674
7659	Трубчевский муниципальный район	15656000	Городецкое сельское поселение	д. Городцы, ул. Свердлова, 35	52.581346, 33.798787
7660	Трубчевский муниципальный район	15656000	Городецкое сельское поселение	д. Городцы, ул. Трубчевская, 62	52.584947, 33.795166
7661	Трубчевский муниципальный район	15656000	Городецкое сельское поселение	д. Городцы, ул. Трубчевская, 125	52.585934, 33.807022
7662	Трубчевский муниципальный район	15656000	Городецкое сельское поселение	д. Городцы, ул. Комарова, 36	52.581856, 33.808610
7663	Трубчевский муниципальный район	15656000	Городецкое сельское поселение	д. Городцы, ул. Ленина, 121	52.583058, 33.832492
7664	Трубчевский муниципальный район	15656000	Городецкое сельское поселение	д. Городцы, ул. Ленина, 67	52.582444, 33.825926
7665	Трубчевский муниципальный район	15656000	Городецкое сельское поселение	д. Городцы, ул. Кирова, 43	52.583189, 33.819253
7666	Трубчевский муниципальный район	15656000	Городецкое сельское поселение	д. Городцы, ул. Трубчевская, 183	52.587287, 33.820103
7667	Трубчевский муниципальный район	15656000	Городецкое сельское поселение	д. Городцы, ул. Трубчевская, 223	52.589619, 33.826315
7668	Трубчевский муниципальный район	15656000	Городецкое сельское поселение	д. Городцы, ул. Трубчевская, 298 А	52.593403, 33.833267
7669	Трубчевский муниципальный район	15656000	Белоберезковское городское поселение	п. Белая Березка, ул. Октябрьская, 1	52.392929, 33.480477
7670	Трубчевский муниципальный район	15656000	Белоберезковское городское поселение	п. Белая Березка, ул. Набережная, 28	52.382725, 33.477237

№ п/п	Муниципальный район/городской округ	ОКТМО	Наименование административно-территориальной единицы	Адрес	Географические координты
7671	Трубчевский муниципальный район	15656000	Белоберезковское городское поселение	п. Белая Березка, ул. Горького, 122	52.384251, 33.494897
7672	Трубчевский муниципальный район	15656000	Белоберезковское городское поселение	п. Белая Березка, ул. Свердлова, 14	52.384797, 33.493068
7673	Трубчевский муниципальный район	15656000	Белоберезковское городское поселение	п. Белая Березка, ул. Лесная, 33	52.392977, 33.485608
7674	Трубчевский муниципальный район	15656000	Белоберезковское городское поселение	п. Белая Березка, ул. Ново-Трубчевская, 34	52.392252, 33.484750
7675	Трубчевский муниципальный район	15656000	Телецкое сельское поселение	д. Макарзно, ул. Трубчевская, вблизи д. 18(развилка улиц Трубчевской и пер. Набережного около вагончика)	52.559334, 33.661077
7676	Трубчевский муниципальный район	15656000	Телецкое сельское поселение	д. Макарзно, ул. Трубчевская, вблизи д. 74(напротив кладбища)	52.559334, 33.661077
7677	Трубчевский муниципальный район	15656000	Телецкое сельское поселение	д. Макарзно, ул. Трубчевская, вблизи д. 9	52.559334, 33.661077
7678	Трубчевский муниципальный район	15656000	Телецкое сельское поселение	д. Лучки, ул. Шеметова, вблизи д. 4	52.569078, 33.662470
7679	Трубчевский муниципальный район	15656000	Телецкое сельское поселение	д. Лучки, ул. Шеметова, вблизи д. 13-15	52.568296,33.667716
7680	Трубчевский муниципальный район	15656000	Телецкое сельское поселение	с.Филипповичиул. Новая, д.10а (в районе почты, памятника)	52.572921, 33.651690
7681	Трубчевский муниципальный район	15656000	Телецкое сельское поселение	с.Филипповичи ул.Трубчевская, вблизи д. 45 (в районе базы)	52.576691, 33.660269
7682	Трубчевский муниципальный район	15656000	Телецкое сельское поселение	д. Красное, ул. Центральная, вблизи д.41(напротив д. 44)	52.563249, 33.703936
7683	Трубчевский муниципальный район	15656000	Телецкое сельское поселение	д. Красное, ул. Центральная, вблизи д.85(в р-не старого магазина)	52.564097,33.696597
7684	Трубчевский муниципальный район	15656000	Телецкое сельское поселение	д. Красное, ул. Сельская, вблизи д.23(в р-не Почты)	52.566084,33.696552
7685	Трубчевский муниципальный район	15656000	Телецкое сельское поселение	д. Красное, ул. Лесная, вблизи д.19 (развилка дорог Лесной и Центральной)	52.562750, 33.691746
7686	Трубчевский муниципальный район	15656000	Телецкое сельское поселение	д. Красное, ул. Центральная, вблизи д.106	52.563309,33.692554
7687	Трубчевский муниципальный район	15656000	Семячковское сельское поселение	с. Семячки ул. Советская д.9	52.64371633.575050
7688	Трубчевский муниципальный район	15656000	Семячковское сельское поселение	с. Семячки ул. Советская д.29	52.64602033.671789
7689	Трубчевский муниципальный район	15656000	Семячковское сельское поселение	с. Семячки ул. Советская д.47	52.64823833.668207
7690	Трубчевский муниципальный район	15656000	Семячковское сельское поселение	с. Семячки ул. Советская д.63	52.64987833.665674
7691	Трубчевский муниципальный район	15656000	Семячковское сельское поселение	с. Семячки ул. Советская д.91	52.65407233.657470
7692	Трубчевский муниципальный район	15656000	Семячковское сельское поселение	с. Семячки ул. Садовая д.6	52.64490933.663008

№ п/п	Муниципальный район/городской округ	ОКТМО	Наименование административно-территориальной единицы	Адрес	Географические координты
7693	Трубчевский муниципальный район	15656000	Семячковское сельское поселение	с. Семячки ул. Полевая д.6	52.64685833.660863
7694	Трубчевский муниципальный район	15656000	Семячковское сельское поселение	д. Молчаново ул. Центральная д.1	52.67630033.696183
7695	Трубчевский муниципальный район	15656000	Семячковское сельское поселение	д. Молчаново ул. Центральная д.19	52.67412233.695230
7696	Трубчевский муниципальный район	15656000	Семячковское сельское поселение	д. Молчаново ул. Центральная д.39	52.67190633.694178
7697	Трубчевский муниципальный район	15656000	Семячковское сельское поселение	д.Молчаново ул. Луговая д.20	52.67506633.704224
7698	Трубчевский муниципальный район	15656000	Семячковское сельское поселение	д.Молчаново ул. Молодежная д.3	52.67296333.703627
7699	Трубчевский муниципальный район	15656000	Семячковское сельское поселение	д.Ужа ул. Строительная д.28	52.60722733.561812
7700	Трубчевский муниципальный район	15656000	Семячковское сельское поселение	д.Ужа ул. Строительная д.48	52.60816733.566089
7701	Трубчевский муниципальный район	15656000	Семячковское сельское поселение	д.Ужа ул. Старосельская д.12	52.60353233.559259
7702	Трубчевский муниципальный район	15656000	Семячковское сельское поселение	д.Ужа ул. Старосельская д.46	52.60549533.562101
7703	Трубчевский муниципальный район	15656000	Семячковское сельское поселение	д.Емельяновка ул. Колхозная д.19	52.59581833.562963
7704	Трубчевский муниципальный район	15656000	Семячковское сельское поселение	д.Петровск ул.Партизанская д.2	52.58960133.566572
7705	Трубчевский муниципальный район	15656000	Семячковское сельское поселение	д.Бобовня пер. Молодежныйд.3	52.65702833.583827
7706	Трубчевский муниципальный район	15656000	Семячковское сельское поселение	д.Бобовня ул. Новая д.2	52.65859733.578268
7707	Трубчевский муниципальный район	15656000	Семячковское сельское поселение	д.Бобовня ул. Приозерная д.18	52.66095133.581121
7708	Трубчевский муниципальный район	15656000	Семячковское сельское поселение	д. Аладьино ул.Трубчевская д.2	52.61374033.700517
7709	Трубчевский муниципальный район	15656000	Семячковское сельское поселение	д. Аладьино ул.Трубчевская д20	52.61606433.695753
7710	Трубчевский муниципальный район	15656000	Семячковское сельское поселение	д. Аладьино ул.Школьная д,3	52.61564333.693704
7711	Трубчевский муниципальный район	15656000	Семячковское сельское поселение	д. Аладьино ул.Молодежная д.2	52.61215633.699154
7712	Трубчевский муниципальный район	15656000	Семячковское сельское поселение	д. Аладьино ул.Озерная д.10	52.61350833.695871
7713	Трубчевский муниципальный район	15656000	Селецкое сельское поселение	Трубчевский район, с. Алешенка,ул. Молодежная, д. 2, ул. Хараборкина, д. 14 "А"	52.481922, 33.488208
7714	Трубчевский муниципальный район	15656000	Селецкое сельское поселение	Трубчевский район, д. Глыбочкаул.им. Постевого,д.2,кв.2, ул.Советская,д.14	52.508777, 33.497619

№ п/п	Муниципальный район/городской округ	ОКТМО	Наименование административно-территориальной единицы	Адрес	Географические координты
7715	Трубчевский муниципальный район	15656000	Селецкое сельское поселение	Трубчевский район, с. Любец, ул. Полевая, д. 63	52.454979, 33.476133
7716	Трубчевский муниципальный район	15656000	Селецкое сельское поселение	Трубчевский район, с. Любец ул. Луговая, д. 37	52.456072, 33.477611
7717	Трубчевский муниципальный район	15656000	Селецкое сельское поселение	Трубчевский район, д. Хотьяновкаул. Ворошилова, д. 26	52.548837, 33.548863
7718	Трубчевский муниципальный район	15656000	Селецкое сельское поселение	Трубчевский района, д. Хотьяновка, ул. Молодежная, д.3	52.545211, 33.550755
7719	Трубчевский муниципальный район	15656000	Селецкое сельское поселение	Трубчевский район, д. Сосновка, ул. Партизанская, д.16	52.566306, 33.550086
7720	Трубчевский муниципальный район	15656000	Селецкое сельское поселение	Трубчевский район, д. Сагутьево, ул. Школьная, д. 32	52.435110, 33.462235
7721	Трубчевский муниципальный район	15656000	Селецкое сельское поселение	Трубчевский район, д. Сагутьево ул. Набережная, д. 11	52.433265, 33.461656
7722	Трубчевский муниципальный район	15656000	Селецкое сельское поселение	Трубчевский район, д. Сагутьево, ул. Первомайская и ул. 1-го Спутника	52.432029, 33.459522
7723	Трубчевский муниципальный район	15656000	Селецкое сельское поселение	Трубчевский район, с. Селец,ул. Специалистов, д. 1	52.515060, 33.571874
7724	Трубчевский муниципальный район	15656000	Селецкое сельское поселение	Трубчевский район, с. Селец, ул. Трубчевская, д. 53	52.515891, 33.583884
7725	Трубчевский муниципальный район	15656000	Селецкое сельское поселение	Трубчевсский район, с. Селец, ул. Набережная, д. 27	52.514638, 33.591592
7726	Трубчевский муниципальный район	15656000	Селецкое сельское поселение	Трубчевский район, с. Селец, ул. Кооперативная, д. 22	52.513565, 33.578943
7727	Трубчевский муниципальный район	15656000	Селецкое сельское поселение	Трубчевский район, с. Селец, поул. Трубчевская ,д.15	52.515769, 33.573811
7728	Трубчевский муниципальный район	15656000	Селецкое сельское поселение	Трубчевский район, с. Селец, ул. Мелиоративная	52.513797, 33.565695
7729	Унечский муниципальный район	15658000	Унечское ГП	г.Унеча, Крупской д. 34а	52.853272, 32.649963
7730	Унечский муниципальный район	15658000	Унечское ГП	г.Унеча, Совхозная д. 12а	52.845282, 32.662814
7731	Унечский муниципальный район	15658000	Унечское ГП	г.Унеча, 23-ого Сентября д.14	52.845437, 32.664907
7732	Унечский муниципальный район	15658000	Унечское ГП	г.Унеча, 23-ого Сентября д. 6	52.845892, 32.662978
7733	Унечский муниципальный район	15658000	Унечское ГП	г.Унеча, 23-ого Сентября д. 8	52.844789, 32.665564
7734	Унечский муниципальный район	15658000	Унечское ГП	г.Унеча, Ленина д.5	52.843845, 32.670711
7735	Унечский муниципальный район	15658000	Унечское ГП	г.Унеча, Горького д.8а	52.846475, 32.673305
7736	Унечский муниципальный район	15658000	Унечское ГП	г.Унеча, Горького д.6	52.847045, 32.673321
7737	Унечский муниципальный район	15658000	Унечское ГП	г.Унеча, пер. Крупской д. 8	52.853846, 32.662172
7738	Унечский муниципальный район	15658000	Унечское ГП	г.Унеча, ул. Крупской д. 7	52.853703 32.658947
7739	Унечский муниципальный район	15658000	Унечское ГП	г.Унеча, ул. Крупской д. 9	52.853604, 32.657893
7740	Унечский муниципальный район	15658000	Унечское ГП	г.Унеча, ул. Крупской д. 34Б	52.853167 32.649734
7741	Унечский муниципальный район	15658000	Унечское ГП	г.Унеча, ул. Крупской д. 44	52.852696, 32.649197

№ п/п	Муниципальный район/городской округ	ОКТМО	Наименование административно-территориальной единицы	Адрес	Географические координты
7742	Унечский муниципальный район	15658000	Унечское ГП	г. Унеча, Транспортная д. 12	52.846800 32.666585
7743	Унечский муниципальный район	15658000	Унечское ГП	г. Унеча, Ленина д. 15	52.845259 32.668833
7744	Унечский муниципальный район	15658000	Унечское ГП	г. Унеча, Попова д. 2	52.844159 32.666419
7745	Унечский муниципальный район	15658000	Унечское ГП	г. Унеча, Совхозная д. 1	52.843613 32.665094
7746	Унечский муниципальный район	15658000	Унечское ГП	г. Унеча, Совхозная д. 2	52.844207, 32.665043
7747	Унечский муниципальный район	15658000	Унечское ГП	г. Унеча, Совхозная д. 4	52.844658, 32.664388
7748	Унечский муниципальный район	15658000	Унечское ГП	г. Унеча, Совхозная д. 6	52.844435, 32.663525
7749	Унечский муниципальный район	15658000	Унечское ГП	г. Унеча, Транспортная д. 2	52.845357 32.661022
7750	Унечский муниципальный район	15658000	Унечское ГП	г. Унеча, Транспортная д. 4	52.845784, 32.661818
7751	Унечский муниципальный район	15658000	Унечское ГП	г. Унеча, Транспортная д. 6	52.845784,32.662798
7752	Унечский муниципальный район	15658000	Унечское ГП	г. Унеча, Попова д. 1	52.844428 32.669333
7753	Унечский муниципальный район	15658000	Унечское ГП	г. Унеча, Попова д. 6	52.844773, 32.668735
7754	Унечский муниципальный район	15658000	Унечское ГП	г. Унеча, Попова д. 4	52.844468, 32.667918
7755	Унечский муниципальный район	15658000	Унечское ГП	г. Унеча, Попова д. 2А	52.845028, 32.668080
7756	Унечский муниципальный район	15658000	Унечское ГП	г. Унеча, Луначарского д. 9	52.844637, 32.680279
7757	Унечский муниципальный район	15658000	Унечское ГП	г. Унеча, Луначарского д. 7	52.844794, 32.681042
7758	Унечский муниципальный район	15658000	Унечское ГП	г. Унеча, Луначарского д. 5	52.845676 32.683094
7759	Унечский муниципальный район	15658000	Унечское ГП	г. Унеча, Коммунистическая д. 4	52.845313 32.677965
7760	Унечский муниципальный район	15658000	Унечское ГП	г. Унеча, Коммунистическая д. 6	52.845616, 32.677665
7761	Унечский муниципальный район	15658000	Унечское ГП	г. Унеча, Пионерская 1	52.842094 32.659145
7762	Унечский муниципальный район	15658000	Унечское ГП	г. Унеча, Горького 1	52.846825 32.671180
7763	Унечский муниципальный район	15658000	Унечское ГП	г. Унеча, Октябрьская 6	52.844552 32.673111
7764	Унечский муниципальный район	15658000	Унечское ГП	г. Унеча, Октябрьская 17	52.846595, 32.670002
7765	Унечский муниципальный район	15658000	Унечское ГП	г. Унеча, Луначарского д. 21	52.844881 32.678855
7766	Унечский муниципальный район	15658000	Унечское ГП	г. Унеча, Луначарского д. 23	52.844903, 32.678231
7767	Унечский муниципальный район	15658000	Унечское ГП	г. Унеча, Луначарского д. 24	52.845485, 32.679192
7768	Унечский муниципальный район	15658000	Унечское ГП	г. Унеча, Ленина д. 85	52.851962 32.660200
7769	Унечский муниципальный район	15658000	Унечское ГП	г. Унеча, Ленина д. 87	52.852751, 32.660157
7770	Унечский муниципальный район	15658000	Унечское ГП	г. Унеча, Ленина д. 89	52.853670, 32.660148
7771	Унечский муниципальный район	15658000	Унечское ГП	г. Унеча, Совхозная д. 93	52.846534 32.650110
7772	Унечский муниципальный район	15658000	Унечское ГП	г. Унеча, Совхозная д. 95	52.846535, 32.648317
7773	Унечский муниципальный район	15658000	Унечское ГП	г. Унеча, Калинина д. 6	52.844150, 32.659791
7774	Унечский муниципальный район	15658000	Унечское ГП	г. Унеча, Ленина д. 7	52.844330 32.670105
7775	Унечский муниципальный район	15658000	Унечское ГП	г. Унеча, Ленина д. 21	52.846885 32.667526

№ п/п	Муниципальный район/городской округ	ОКТМО	Наименование административно-территориальной единицы	Адрес	Географические координты
7776	Унечский муниципальный район	15658000	Унечское ГП	г. Унеча, Ленина д. 19	52.846192, 32.667675
7777	Унечский муниципальный район	15658000	Унечское ГП	г. Унеча, Ленина д. 23	52.846404, 32.666822
7778	Унечский муниципальный район	15658000	Унечское ГП	г. Унеча, Ленина д. 27	52.847900, 32.666256
7779	Унечский муниципальный район	15658000	Унечское ГП	г. Унеча, Совхозная д. 14	52.845029 32.662476
7780	Унечский муниципальный район	15658000	Унечское ГП	г. Унеча, Пролетарская д. 18	52.846286 32.679301
7781	Унечский муниципальный район	15658000	Унечское ГП	г. Унеча, Танкистов д. 27	52.847362 32.650203
7782	Унечский муниципальный район	15658000	Унечское ГП	г. Унеча, Танкистов д. 29	52.847242, 32.649215
7783	Унечский муниципальный район	15658000	Унечское ГП	г. Унеча, Транспортная д. 31	52.847158 32.666319
7784	Унечский муниципальный район	15658000	Унечское ГП	г. Унеча, Транспортная д. 32	52.848319, 32.670334
7785	Унечский муниципальный район	15658000	Унечское ГП	г. Унеча, ул. Пушкина	52.827331 32.679281
7786	Унечский муниципальный район	15658000	Унечское ГП	г. Унеча, 8 Марта	52.829058 32.665532
7787	Унечский муниципальный район	15658000	Унечское ГП	г. Унеча, Некрасова	52.824303 32.677843
7788	Унечский муниципальный район	15658000	Унечское ГП	г. Унеча, Гайдара	52.826396 32.673605
7789	Унечский муниципальный район	15658000	Унечское ГП	г. Унеча, Локомативная	52.828736 32.682975
7790	Унечский муниципальный район	15658000	Унечское ГП	г. Унеча, ул. Гомельская	52.835220, 32.716226
7791	Унечский муниципальный район	15658000	Унечское ГП	г. Унеча, пер. Гомельский	52.830242, 32.718172
7792	Унечский муниципальный район	15658000	Унечское ГП	г. Унеча, ул. Погарская	52.829916, 32.721402
7793	Унечский муниципальный район	15658000	Унечское ГП	г. Унеча, пер. Погарский	52.828894, 32.718094
7794	Унечский муниципальный район	15658000	Унечское ГП	г. Унеча, ул. Белорусская	52.828001, 32.719372
7795	Унечский муниципальный район	15658000	Унечское ГП	г. Унеча, ул. Нахимова	52.831690, 32.682040
7796	Унечский муниципальный район	15658000	Унечское ГП	г. Унеча, ул. Связистов	52.827466, 32.686741
7797	Унечский муниципальный район	15658000	Унечское ГП	г.Унеча, Яблоневая	52.831134, 32.658886
7798	Унечский муниципальный район	15658000	Унечское ГП	г. Унеча, Ворошилова	52.828675 32.660124
7799	Унечский муниципальный район	15658000	Унечское ГП	г. Унеча, Грибоедова	52.827043 32.660733
7800	Унечский муниципальный район	15658000	Унечское ГП	г.Унеча, ул. Кольцевая	52.835045, 32.650388
7801	Унечский муниципальный район	15658000	Унечское ГП	г.Унеча, 1-й пер. Кольцевой	52.834339, 32.650778
7802	Унечский муниципальный район	15658000	Унечское ГП	г.Унеча, 2-й пер. Кольцевой	52.834480, 32.652183
7803	Унечский муниципальный район	15658000	Унечское ГП	г.Унеча, 3-й пер. Кольцевой	52.834591, 32.653695
7804	Унечский муниципальный район	15658000	Унечское ГП	г.Унеча, 4-й пер. Кольцевой	52.835596, 32.656294
7805	Унечский муниципальный район	15658000	Унечское ГП	г.Унеча, 5-й пер. Кольцевой	52.835607, 32.658522
7806	Унечский муниципальный район	15658000	Унечское ГП	г.Унеча, 6-й пер. Кольцевой	52.836472, 32.660570
7807	Унечский муниципальный район	15658000	Унечское ГП	г.Унеча, 7-й пер. Кольцевой	52.836711, 32.661890
7808	Унечский муниципальный район	15658000	Унечское ГП	г.Унеча, ул. Каштановая	52.831442, 32.654830
7809	Унечский муниципальный район	15658000	Унечское ГП	г.Унеча, 1-й пер. Каштановый	52.832153, 32.654380

№ п/п	Муниципальный район/городской округ	ОКТМО	Наименование административно-территориальной единицы	Адрес	Географические координты
7810	Унечский муниципальный район	15658000	Унечское ГП	г.Унеча, 2-й пер. Каштановый	52.832185, 32.655773
7811	Унечский муниципальный район	15658000	Унечское ГП	г.Унеча, 3-й пер. Каштановый	52.832147, 32.657246
7812	Унечский муниципальный район	15658000	Унечское ГП	г.Унеча, ул. Окружная	52.845115, 32.670676
7813	Унечский муниципальный район	15658000	Унечское ГП	г.Унеча, ул. Ольховая	52.831153, 32.644213
7814	Унечский муниципальный район	15658000	Унечское ГП	г.Унеча, ул. Слободская	52.831139, 32.642086
7815	Унечский муниципальный район	15658000	Унечское ГП	г.Унеча, ул. Малиновского	52.828469, 32.657908
7816	Унечский муниципальный район	15658000	Унечское ГП	г.Унеча, ул. Рокоссовского	52.825895, 32.662873
7817	Унечский муниципальный район	15658000	Унечское ГП	г.Унеча, пер. Рокоссовского	52.825328, 32.661230
7818	Унечский муниципальный район	15658000	Унечское ГП	г.Унеча, пер. Пушкина	52.830655, 32.658285
7819	Унечский муниципальный район	15658000	Унечское ГП	г. Унеча, 23 Съезда КПСС	52.829574 32.683724
7820	Унечский муниципальный район	15658000	Унечское ГП	г. Унеча, Есенина	52.828397 32.672305
7821	Унечский муниципальный район	15658000	Унечское ГП	г. Унеча, Ермакова	52.824719 32.667757
7822	Унечский муниципальный район	15658000	Унечское ГП	г. Унеча, ул. Мира	52.835944 32.678365
7823	Унечский муниципальный район	15658000	Унечское ГП	г. Унеча, пер. Мира	52.837273, 32.676751
7824	Унечский муниципальный район	15658000	Унечское ГП	г. Унеча, ул. Комсомольская	52.831752 32.679726
7825	Унечский муниципальный район	15658000	Унечское ГП	г. Унеча, пер. Комсомольский	52.828539, 32.679851
7826	Унечский муниципальный район	15658000	Унечское ГП	г. Унеча, ул. Юбилейная	52.828495 32.670757
7827	Унечский муниципальный район	15658000	Унечское ГП	г. Унеча, 1-й пер. Юбилейный	52.829084, 32.677268
7828	Унечский муниципальный район	15658000	Унечское ГП	г. Унеча, 2-й пер. Юбилейный	52.829347, 32.674786
7829	Унечский муниципальный район	15658000	Унечское ГП	г. Унеча, 3-й пер. Юбилейный	52.829036, 32.673734
7830	Унечский муниципальный район	15658000	Унечское ГП	г. Унеча, 4-й пер. Юбилейный	52.829334, 32.671315
7831	Унечский муниципальный район	15658000	Унечское ГП	г. Унеча, 5-й пер. Юбилейный	52.829448, 32.670317
7832	Унечский муниципальный район	15658000	Унечское ГП	г. Унеча, 6-й пер. Юбилейный	52.829035, 32.674772
7833	Унечский муниципальный район	15658000	Унечское ГП	г. Унеча, 7-й пер. Юбилейный	52.829351, 32.667656
7834	Унечский муниципальный район	15658000	Унечское ГП	г. Унеча, 8-й пер. Юбилейный	52.829380, 32.666852
7835	Унечский муниципальный район	15658000	Унечское ГП	г. Унеча, 9-й пер. Юбилейный	52.829035, 32.674772
7836	Унечский муниципальный район	15658000	Унечское ГП	г. Унеча, Твардовского	52.857527, 32.701458
7837	Унечский муниципальный район	15658000	Унечское ГП	г. Унеча, Дачная	52.862691, 32.699571
7838	Унечский муниципальный район	15658000	Унечское ГП	г. Унеча, 9 Мая	52.866833, 32.711855
7839	Унечский муниципальный район	15658000	Унечское ГП	г.Унеча, Сосновая	52.859837, 32.696449
7840	Унечский муниципальный район	15658000	Унечское ГП	г.Унеча, у. Фадеева	52.859914, 32.710283
7841	Унечский муниципальный район	15658000	Унечское ГП	г.Унеча, ул. Стародубская	52.852803, 32.705407
7842	Унечский муниципальный район	15658000	Унечское ГП	г.Унеча, ул. Володарского	52.856076, 32.703943
7843	Унечский муниципальный район	15658000	Унечское ГП	г.Унеча, пер. Володарского	52.856945, 32.700670

№ п/п	Муниципальный район/городской округ	ОКТМО	Наименование административно-территориальной единицы	Адрес	Географические координты
7844	Унечский муниципальный район	15658000	Унечское ГП	г.Унеча, ул. Красноармейская	52.850010, 32.689201
7845	Унечский муниципальный район	15658000	Унечское ГП	г.Унеча, ул. Пролетарская	52.849385, 32.685245
7846	Унечский муниципальный район	15658000	Унечское ГП	г.Унеча, пер. Пролетарский	52.850675, 32.685116
7847	Унечский муниципальный район	15658000	Унечское ГП	г.Унеча, Куйбышева	52.849129, 32.702019
7848	Унечский муниципальный район	15658000	Унечское ГП	г.Унеча, Севастопольская	52.854065, 32.708885
7849	Унечский муниципальный район	15658000	Унечское ГП	г.Унеча, Маяковского	52.848713, 32.653825
7850	Унечский муниципальный район	15658000	Унечское ГП	г.Унеча, ул. Танкистов	52.847362, 32.647602
7851	Унечский муниципальный район	15658000	Унечское ГП	г.Унеча, пер. Танкистов	52.848650, 32.650697
7852	Унечский муниципальный район	15658000	Унечское ГП	г.Унеча, Залинейная	52.840254, 32.698243
7853	Унечский муниципальный район	15658000	Унечское ГП	г.Унеча, Шолохова	52.825882, 32.682923
7854	Унечский муниципальный район	15658000	Унечское ГП	г.Унеча, Лермонтова	52.825726, 32.688394
7855	Унечский муниципальный район	15658000	Унечское ГП	г.Унеча, Гагарина	52.830859, 32.682451
7856	Унечский муниципальный район	15658000	Унечское ГП	г.Унеча, Рассказа	52.832055, 32.683738
7857	Унечский муниципальный район	15658000	Унечское ГП	г.Унеча, пер. Некрасова	52.823366, 32.678316
7858	Унечский муниципальный район	15658000	Унечское ГП	г.Унеча, ул. Ломоносова	52.834061, 32.675984
7859	Унечский муниципальный район	15658000	Унечское ГП	г.Унеча, пер. Ломоносова	52.832786, 32.685201
7860	Унечский муниципальный район	15658000	Унечское ГП	г.Унеча, ул. Строителей	52.833168, 32.684721
7861	Унечский муниципальный район	15658000	Унечское ГП	г.Унеча, ул. Ж. Мосина	52.830145, 32.684602
7862	Унечский муниципальный район	15658000	Унечское ГП	г.Унеча, ул. Партизанская	52.826232, 32.679681
7863	Унечский муниципальный район	15658000	Унечское ГП	г.Унеча, пер.Есенина	52.829885, 32.671293
7864	Унечский муниципальный район	15658000	Унечское ГП	г.Унеча, Бесстужева	52.832562, 32.667924
7865	Унечский муниципальный район	15658000	Унечское ГП	г.Унеча, ул. Путейская	52.838902, 32.665626
7866	Унечский муниципальный район	15658000	Унечское ГП	г.Унеча, ул. Певекская	52.836624, 32.667541
7867	Унечский муниципальный район	15658000	Унечское ГП	г.Унеча, ул. Суворова	52.836922, 32.681192
7868	Унечский муниципальный район	15658000	Унечское ГП	г.Унеча, ул. Ушакова	52.835547, 32.672320
7869	Унечский муниципальный район	15658000	Унечское ГП	г.Унеча, пер. Ушакова	52.834911, 32.672203
7870	Унечский муниципальный район	15658000	Унечское ГП	г.Унеча, ул. Гоголя	52.833529, 32.669708
7871	Унечский муниципальный район	15658000	Унечское ГП	г.Унеча, ул. Южная	52.838565, 32.670836
7872	Унечский муниципальный район	15658000	Унечское ГП	г.Унеча, ул. Рылеева	52.845115, 32.670676
7873	Унечский муниципальный район	15658000	Унечское ГП	г.Унеча, ул. Высоцкого	52.830841, 32.669854
7874	Унечский муниципальный район	15658000	Унечское ГП	г.Унеча, Добровольского	52.842554, 32.650184
7875	Унечский муниципальный район	15658000	Унечское ГП	г.Унеча, Фрунзе	52.847797, 32.658571
7876	Унечский муниципальный район	15658000	Унечское ГП	г.Унеча, Белинского	52.849511, 32.663678
7877	Унечский муниципальный район	15658000	Унечское ГП	г.Унеча, Чапаева	52.849745, 32.653593

№ п/п	Муниципальный район/городской округ	ОКТМО	Наименование административно-территориальной единицы	Адрес	Географические координты
7878	Унечский муниципальный район	15658000	Унечское ГП	г.Унеча, Цветочная	52.853876, 32.669043
7879	Унечский муниципальный район	15658000	Унечское ГП	г.Унеча, Янтарная	52.853097, 32.672261
7880	Унечский муниципальный район	15658000	Унечское ГП	г.Унеча, Зеленая	52.852707, 32.671425
7881	Унечский муниципальный район	15658000	Унечское ГП	г.Унеча, Крестьянская	52.852447, 32.681595
7882	Унечский муниципальный район	15658000	Унечское ГП	г.Унеча, Социалистическая	52.848238, 32.684986
7883	Унечский муниципальный район	15658000	Унечское ГП	г.Унеча, Мглинская	52.850343, 32.689063
7884	Унечский муниципальный район	15658000	Унечское ГП	г.Унеча, Островского	52.850473, 32.694513
7885	Унечский муниципальный район	15658000	Унечское ГП	г.Унеча, Гвардейская	52.851538, 32.702753
7886	Унечский муниципальный район	15658000	Унечское ГП	г.Унеча, Свердлова	52.849797, 32.703311
7887	Унечский муниципальный район	15658000	Унечское ГП	г.Унеча, пер. Социалистический	52.845123, 32.689329
7888	Унечский муниципальный район	15658000	Унечское ГП	г.Унеча, пер. Иванова	52.845881, 32.691274
7889	Унечский муниципальный район	15658000	Унечское ГП	г.Унеча, пер. Куйбышева	52.848013, 32.698040
7890	Унечский муниципальный район	15658000	Унечское ГП	г.Унеча, ул. Дзержинского	52.849108, 32.699557
7891	Унечский муниципальный район	15658000	Унечское ГП	г.Унеча, ул. Кржижановского	52.848304, 32.695033
7892	Унечский муниципальный район	15658000	Унечское ГП	г.Унеча, пер. Свердлова	52.851516, 32.706820
7893	Унечский муниципальный район	15658000	Унечское ГП	г.Унеча, пер. Кирова	52.851248, 32.700529
7894	Унечский муниципальный район	15658000	Унечское ГП	г.Унеча, ул. Чкалова	52.850647, 32.693168
7895	Унечский муниципальный район	15658000	Унечское ГП	г.Унеча, ул. Буденного	52.850959, 32.696453
7896	Унечский муниципальный район	15658000	Унечское ГП	г.Унеча, Московская	52.848732, 32.706958
7897	Унечский муниципальный район	15658000	Унечское ГП	г.Унеча, Брянская	52.847329, 32.702667
7898	Унечский муниципальный район	15658000	Унечское ГП	г.Унеча, ул. Кирова	52.848914, 32.694111
7899	Унечский муниципальный район	15658000	Унечское ГП	г.Унеча, ул. Клинцовская	52.850795, 32.699750
7900	Унечский муниципальный район	15658000	Унечское ГП	г.Унеча, Иванова	52.846887, 32.705928
7901	Унечский муниципальный район	15658000	Унечское ГП	г.Унеча, пер. Почепский	52.855392, 32.703666
7902	Унечский муниципальный район	15658000	Унечское ГП	г.Унеча, ул. Почепская	52.853175, 32.707431
7903	Унечский муниципальный район	15658000	Унечское ГП	г.Унеча, Олимпийская	52.854058, 32.707516
7904	Унечский муниципальный район	15658000	Унечское ГП	г.Унеча, Восточная	52.852902, 32.713503
7905	Унечский муниципальный район	15658000	Унечское ГП	г.Унеча, Зои Космодемьянской	52.854512, 32.712988
7906	Унечский муниципальный район	15658000	Унечское ГП	г.Унеча, Даниловского	52.855292, 32.712816
7907	Унечский муниципальный район	15658000	Унечское ГП	г.Унеча, Олега Кошевого	52.855863, 32.711829
7908	Унечский муниципальный район	15658000	Унечское ГП	г.Унеча, Минская	52.856850, 32.710971
7909	Унечский муниципальный район	15658000	Унечское ГП	г.Унеча, Жукова	52.857760, 32.712559
7910	Унечский муниципальный район	15658000	Унечское ГП	г.Унеча, ул. Магистральная	52.854012, 32.713852
7911	Унечский муниципальный район	15658000	Унечское ГП	г.Унеча, пер. Магистральный	52.845115, 32.670676

№ п/п	Муниципальный район/городской округ	ОКТМО	Наименование административно-территориальной единицы	Адрес	Географические координты
7912	Унечский муниципальный район	15658000	Унечское ГП	г.Унеча, ул. Энергетиков	52.854585, 32.705487
7913	Унечский муниципальный район	15658000	Унечское ГП	г.Унеча, пер. Энергетиков	52.854539, 32.704402
7914	Унечский муниципальный район	15658000	Унечское ГП	г.Унеча, Дорожная	52.858591, 32.710456
7915	Унечский муниципальный район	15658000	Унечское ГП	г.Унеча, пер.Дорожный	52.859292, 32.712216
7916	Унечский муниципальный район	15658000	Унечское ГП	г.Унеча, Симонова	52.859110, 32.708654
7917	Унечский муниципальный район	15658000	Унечское ГП	г.Унеча, Новоселов	52.861753, 32.700564
7918	Унечский муниципальный район	15658000	Унечское ГП	г.Унеча, Суражская	52.865323, 32.643804
7919	Унечский муниципальный район	15658000	Унечское ГП	г.Унеча, ул. Полевая	52.866557, 32.648310
7920	Унечский муниципальный район	15658000	Унечское ГП	г.Унеча, пер. Полевой	52.867122, 32.649742
7921	Унечский муниципальный район	15658000	Унечское ГП	г.Унеча, Радужная	52.866167, 32.641358
7922	Унечский муниципальный район	15658000	Унечское ГП	г.Унеча, Солнечная	52.866063, 32.639727
7923	Унечский муниципальный район	15658000	Унечское ГП	г.Унеча, Отрадная	52.867213, 32.638711
7924	Унечский муниципальный район	15658000	Унечское ГП	г.Унеча, Лазурная	52.866382, 32.636737
7925	Унечский муниципальный район	15658000	Унечское ГП	г.Унеча, Тенистая	52.867447, 32.636179
7926	Унечский муниципальный район	15658000	Унечское ГП	г.Унеча, Ягодная	52.868434, 32.634591
7927	Унечский муниципальный район	15658000	Унечское ГП	г.Унеча, Березовая	52.868771, 32.633690
7928	Унечский муниципальный район	15658000	Унечское ГП	г.Унеча, Центральная	52.869499, 32.637081
7929	Унечский муниципальный район	15658000	Унечское ГП	г.Унеча, Республиканская	52.869966, 32.638196
7930	Унечский муниципальный район	15658000	Унечское ГП	г.Унеча, ул.Заречная	52.863253, 32.643051
7931	Унечский муниципальный район	15658000	Унечское ГП	г.Унеча, пер. Заречный	52.862841, 32.645302
7932	Унечский муниципальный район	15658000	Унечское ГП	г.Унеча, ул. Рябиновая	52.868006, 32.637753
7933	Унечский муниципальный район	15658000	Унечское ГП	г.Унеча, ул. Гоманкова	52.863285, 32.640304
7934	Унечский муниципальный район	15658000	Унечское ГП	г.Унеча, ул. Крупской	52.853758, 32.655600
7935	Унечский муниципальный район	15658000	Унечское ГП	г.Унеча, пер. Крупской	52.853884, 32.662176
7936	Унечский муниципальный район	15658000	Унечское ГП	г.Унеча, ул. Заводская	52.852255, 32.656515
7937	Унечский муниципальный район	15658000	Унечское ГП	г.Унеча, Ермакова	52.824500, 32.671355
7938	Унечский муниципальный район	15658000	Унечское ГП	г.Унеча, Ковпака	52.823356, 32.682813
7939	Унечский муниципальный район	15658000	Унечское ГП	г.Унеча, Урицкого	52.825722, 32.681182
7940	Унечский муниципальный район	15658000	Унечское ГП	г.Унеча, Крылова	52.826346, 32.684444
7941	Унечский муниципальный район	15658000	Унечское ГП	г.Унеча, Лесная	52.825878, 32.692769
7942	Унечский муниципальный район	15658000	Унечское ГП	г.Унеча, пер. Лесной	52.823928, 32.694143
7943	Унечский муниципальный район	15658000	Унечское ГП	г.Унеча, ул. Луговая	52.826580, 32.693271
7944	Унечский муниципальный район	15658000	Унечское ГП	г.Унеча, ул. С. Лазо	52.825555, 32.675425
7945	Унечский муниципальный район	15658000	Унечское ГП	г.Унеча, Ани Морозовой	52.849429, 32.659509

№ п/п	Муниципальный район/городской округ	ОКТМО	Наименование административно-территориальной единицы	Адрес	Географические координты
7946	Унечский муниципальный район	15658000	Унечское ГП	г.Унеча, Котовского	52.846805, 32.656419
7947	Унечский муниципальный район	15658000	Унечское ГП	г.Унеча, ул. Щорса	52.849881, 32.657583
7948	Унечский муниципальный район	15658000	Унечское ГП	г.Унеча, ул. Чернышевского	52.849467, 32.662394
7949	Унечский муниципальный район	15658000	Унечское ГП	г.Унеча, ул. 23 Сентября	52.848467, 32.661969
7950	Унечский муниципальный район	15658000	Унечское ГП	г.Унеча, Волкова	52.844558, 32.657578
7951	Унечский муниципальный район	15658000	Унечское ГП	г.Унеча, Комарова	52.844090, 32.655153
7952	Унечский муниципальный район	15658000	Унечское ГП	г.Унеча, Звездная	52.844856, 32.645283
7953	Унечский муниципальный район	15658000	Унечское ГП	г.Унеча, ул. Калинина	52.841640, 32.652782
7954	Унечский муниципальный район	15658000	Унечское ГП	г.Унеча, пер. Калинина	52.839952, 32.648257
7955	Унечский муниципальный район	15658000	Унечское ГП	г.Унеча, ул. Пионерская	52.841482, 32.655692
7956	Унечский муниципальный район	15658000	Унечское ГП	г.Унеча, ул. Первомайская	52.841295, 32.661956
7957	Унечский муниципальный район	15658000	Унечское ГП	г.Унеча, пер. 1-й Первомайский	52.839529, 32.659332
7958	Унечский муниципальный район	15658000	Унечское ГП	г.Унеча, ул. Совхозная	52.845471, 32.656420
7959	Унечский муниципальный район	15658000	Унечское ГП	г.Унеча, ул. Пацаева	52.842809, 32.649426
7960	Унечский муниципальный район	15658000	Унечское ГП	г.Унеча, пер. Пацаева	52.845115, 32.670676
7961	Унечский муниципальный район	15658000	Унечское ГП	г.Унеча, ул. Западная	52.843176, 32.648065
7962	Унечский муниципальный район	15658000	Унечское ГП	г.Унеча, ул. Новая	52.842586, 32.652374
7963	Унечский муниципальный район	15658000	Унечское ГП	г.Унеча, Кооперативная	52.848879, 32.645812
7964	Унечский муниципальный район	15658000	Унечское ГП	г.Унеча, Речная	52.849399, 32.646756
7965	Унечский муниципальный район	15658000	Унечское ГП	г.Унеча, пер.Речной	52.850437, 32.647210
7966	Унечский муниципальный район	15658000	Унечское ГП	г.Унеча, пер. Луначарского	52.846340, 32.655670
7967	Унечский муниципальный район	15658000	Унечское ГП	г.Унеча, А.Толстого	52.851759, 32.702418
7968	Унечский муниципальный район	15658000	Унечское ГП	г.Унеча, пер.Стародубский	52.850954, 32.704392
7969	Унечский муниципальный район	15658000	Унечское ГП	г.Унеча, Богунского	52.852071, 32.675641
7970	Унечский муниципальный район	15658000	Унечское ГП	г.Унеча, ул. Транспортная	52.848913, 32.670281
7971	Унечский муниципальный район	15658000	Унечское ГП	г.Унеча, ул. Ленина	52.859207, 32.654857
7972	Унечский муниципальный район	15658000	Унечское ГП	г.Унеча, ул. Октябрьская	52.851027, 32.666431
7973	Унечский муниципальный район	15658000	Унечское ГП	г.Унеча, ул. Луначарского	52.844940, 32.677606
7974	Унечский муниципальный район	15658000	Унечское ГП	г.Унеча, ул. Коммунистическая	52.847454, 32.676282
7975	Унечский муниципальный район	15658000	Унечское ГП	г.Унеча, пер. Коммунистическийя	52.848444, 32.679541
7976	Унечский муниципальный район	15658000	Унечское ГП	г.Унеча, ул. Школьная	52.847986, 32.671643
7977	Унечский муниципальный район	15658000	Унечское ГП	г.Унеча, ул. Коммунальная	52.849124, 32.675833
7978	Унечский муниципальный район	15658000	Унечское ГП	г.Унеча, пер. Коммунальный	52.848965, 32.673698
7979	Унечский муниципальный район	15658000	Унечское ГП	г.Унеча, Тимирязева	52.852824, 32.678946

№ п/п	Муниципальный район/городской округ	ОКТМО	Наименование административно-территориальной единицы	Адрес	Географические координты
7980	Унечский муниципальный район	15658000	Унечское ГП	г.Унеча, 1пер.Богунского	52.852800, 32.672782
7981	Унечский муниципальный район	15658000	Унечское ГП	г.Унеча, 2 пер.Богунского	52.852967, 32.674590
7982	Унечский муниципальный район	15658000	Унечское ГП	г.Унеча, С.Смитт	52.853473, 32.675491
7983	Унечский муниципальный район	15658000	Унечское ГП	г.Унеча, Парковая	52.854759, 32.673002
7984	Унечский муниципальный район	15658000	Унечское ГП	г.Унеча, пер. Парковый	52.854753, 32.672029
7985	Унечский муниципальный район	15658000	Унечское ГП	г.Унеча, Мичурина	52.854110, 32.677122
7986	Унечский муниципальный район	15658000	Унечское ГП	г.Унеча, пер. Мичурина	52.847074, 32.682489
7987	Унечский муниципальный район	15658000	Унечское ГП	г.Унеча, ул. Озерная	52.855507, 32.670492
7988	Унечский муниципальный район	15658000	Унечское ГП	г.Унеча, ул. Садовая	52.851935, 32.680590
7989	Унечский муниципальный район	15658000	Унечское ГП	г.Унеча, ул. Горького	52.849972, 32.681043
7990	Унечский муниципальный район	15658000	Унечское ГП	д. Слобода-Селецкая, ул. Школьная	52.819562 32.618567
7991	Унечский муниципальный район	15658000	Унечское ГП	д. Слобода-Селецкая, ул. Октябрьская	52.817674 32.613501
7992	Унечский муниципальный район	15658000	Унечское ГП	д. Слобода-Селецкая, ул. Садовая	52.819947, 32.618762
7993	Унечский муниципальный район	15658000	Березинское СП	д. Березина, пер.Садовый 6	52.785898, 32.819408
7994	Унечский муниципальный район	15658000	Унечское ГП	д.Воробьёвка, Сосновая	52.876433, 32.650680
7995	Унечский муниципальный район	15658000	Унечское ГП	д.Воробьёвка, Транспортная	52.878825, 32.650792
7996	Унечский муниципальный район	15658000	Унечское ГП	д.Коржовка, Коммунистическая 25	52.887551, 32.697216
7997	Унечский муниципальный район	15658000	Унечское ГП	д.Коржовка, Октябрьская 2	52.881223, 32.686929
7998	Унечский муниципальный район	15658000	Унечское ГП	д.Коржовка, Ольховая 14	52.880214, 32.683983
7999	Унечский муниципальный район	15658000	Унечское ГП	д.Нежданово, Советская 14	52.807773, 32.672878
8000	Унечский муниципальный район	15658000	Унечское ГП	д.Нежданово, Школьная 15	52.802316, 32.672190
8001	Унечский муниципальный район	15658000	Павловское СП	с. Павловка Школьная	52.901504 32.830070
8002	Унечский муниципальный район	15658000	Березинское СП	д. Березина, Буденого 35	52.785898, 32.819408
8003	Унечский муниципальный район	15658000	Березинское СП	д. Березина,ул. Молодежная	52.785899, 32.816517
8004	Унечский муниципальный район	15658000	Березинское СП	д. Березина,ул. Новая	52.785899, 32.816517
8005	Унечский муниципальный район	15658000	Березинское СП	д. Березина,ул. Садовая	52.785899, 32.816517
8006	Унечский муниципальный район	15658000	Березинское СП	д. Рябовка (ул. Заречная, ул. Песочная)	52.812910, 32.746179
8007	Унечский муниципальный район	15658000	Ивайтенское СП	с. Горяны	52.793992 33.128655
8008	Унечский муниципальный район	15658000	Ивайтенское СП	д. Старые Ивайтенки Луговая 71	52.782920 33.097432
8009	Унечский муниципальный район	15658000	Ивайтенское СП	д. Старые Ивайтенки Луговая 69	52.782284 33.098551
8010	Унечский муниципальный район	15658000	Ивайтенское СП	д.Жуково	52.811502, 33.054775
8011	Унечский муниципальный район	15658000	Ивайтенское СП	д.Жуково	52.811661, 33.056969
8012	Унечский муниципальный район	15658000	Ивайтенское СП	д.Жуково	52.818596, 33.055142
8013	Унечский муниципальный район	15658000	Ивайтенское СП	д.Жуково	52.819214, 33.067539

№ п/п	Муниципальный район/городской округ	ОКТМО	Наименование административно-территориальной единицы	Адрес	Географические координты
8014	Унечский муниципальный район	15658000	Ивайтенское СП	д. Вяльки	52.755994 33.069258
8015	Унечский муниципальный район	15658000	Найтоповичское СП	с. Брянкустичи, Молодежная 2	52.694754 32.598315
8016	Унечский муниципальный район	15658000	Найтоповичское СП	с. Брянкустичи, Молодежная 19	52.694637 32.595074
8017	Унечский муниципальный район	15658000	Найтоповичское СП	с. Брянкустичи, Первомайская 25	52.697987 32.588444
8018	Унечский муниципальный район	15658000	Найтоповичское СП	с. Брянкустичи, Пролетарская 12	52.702978 32.590805
8019	Унечский муниципальный район	15658000	Найтоповичское СП	с. Брянкустичи, Тихона-Белякова 12	52.706117 32.591463
8020	Унечский муниципальный район	15658000	Найтоповичское СП	с. Лыщичи, Молодежная 12	52.741197, 32.569356
8021	Унечский муниципальный район	15658000	Найтоповичское СП	с. Лыщичи, Щорса 80	52.743382, 32.555187
8022	Унечский муниципальный район	15658000	Старогутнянское СП	д. Песчанка, Мира 88	52.847919, 32.617208
8023	Унечский муниципальный район	15658000	Старогутнянское СП	д. Песчанка, Мира 77	52.849911, 32.620360
8024	Унечский муниципальный район	15658000	Старогутнянское СП	д. Песчанка, Фабричная 73	52.850534, 32.622207
8025	Унечский муниципальный район	15658000	Старогутнянское СП	д. Песчанка, Мира 56	52.851886, 32.622347
8026	Унечский муниципальный район	15658000	Старогутнянское СП	д. Песчанка, Юбилейная 13	52.852814, 32.626290
8027	Унечский муниципальный район	15658000	Старогутнянское СП	д. Песчанка, Новая 7	52.853274, 32.627834
8028	Унечский муниципальный район	15658000	Старогутнянское СП	д. Песчанка, Новый переулок 11	52.853782, 32.629252
8029	Унечский муниципальный район	15658000	Старогутнянское СП	д. Песчанка, Фабричная 4	52.849539, 32.623022
8030	Унечский муниципальный район	15658000	Старогутнянское СП	д. Песчанка, Молодежная 6	52.854315, 32.620956
8031	Унечский муниципальный район	15658000	Старогутнянское СП	д. Песчанка, Лесная 26	52.859853, 32.622377
8032	Унечский муниципальный район	15658000	Старогутнянское СП	д. Песчанка, Солнечная 2	52.859496, 32.629340
8033	Унечский муниципальный район	15658000	Старосельское СП	д. Подзоричи	52.851516 33.065530
8034	Унечский муниципальный район	15658000	Старосельское СП	д. Жудилово	52.869007 33.167920
8035	Унечский муниципальный район	15658000	Старосельское СП	п. Жудилово	52.877948 33.136237
8036	Унечский муниципальный район	15658000	Старосельское СП	д. Пучковка	52.897272, 33.042438
8037	Унечский муниципальный район	15658000	Старосельское СП	д. Пучковка	52.894663, 33.042432
8038	Унечский муниципальный район	15658000	Старосельское СП	д. Пучковка	52.891569, 33.042886
8039	Унечский муниципальный район	15658000	Березинское СП	д. Яблонка (ул. Брянская, ул. Полевая)	52.805730, 32.825195
8040	Унечский муниципальный район	15658000	Березинское СП	с. Рюхов	52.773948, 32.772212
8041	Унечский муниципальный район	15658000	Березинское СП	с. Рюхов,ул. Заречная	52.770197, 32.777791
8042	Унечский муниципальный район	15658000	Березинское СП	с. Рюхов, ул. Первомайская	52.770197, 32.777791
8043	Унечский муниципальный район	15658000	Березинское СП	с. Рюхов, ул. Транспортная	52.773948, 32.772212
8044	Унечский муниципальный район	15658000	Березинское СП	с. Рюхов, 1-й пер. Октябрьский	52.770197, 32.777791
8045	Унечский муниципальный район	15658000	Березинское СП	с. Рюхов, 2-й пер. Октябрьский	52.773948, 32.772212
8046	Унечский муниципальный район	15658000	Березинское СП	с. Рюхов, Октябрьская	52.769174, 32.779674
8047	Унечский муниципальный район	15658000	Березинское СП	с. Рюхов, Стародубская	52.770960, 32.776320

№ п/п	Муниципальный район/городской округ	ОКТМО	Наименование административно-территориальной единицы	Адрес	Географические координты
8048	Унечский муниципальный район	15658000	Березинское СП	с. Рюхов, Молодежная	52.774324, 32.773937
8049	Унечский муниципальный район	15658000	Березинское СП	д. Аленовка (ул. Советская, пер. Советский, ул. Совхозная, пер. Совхозный)	52.821226, 32.768377
8050	Унечский муниципальный район	15658000	Высокское СП	с. Рассуха, Брянская 2	52.795832 32.956149
8051	Унечский муниципальный район	15658000	Высокское СП	с. Рассуха, Новая 18	52.797990 32.955284
8052	Унечский муниципальный район	15658000	Высокское СП	с. Рассуха, пер. Брянский 4	52.798190 32.956978
8053	Унечский муниципальный район	15658000	Высокское СП	с. Рассуха, Новая 26	52.799740 32.955416
8054	Унечский муниципальный район	15658000	Высокское СП	с. Рассуха, Брянская 30	52.800739 32.957965
8055	Унечский муниципальный район	15658000	Высокское СП	с. Рассуха, Новая 21	52.801118 32.955246
8056	Унечский муниципальный район	15658000	Высокское СП	с. Рассуха, Новая 36	52.801867 32.955203
8057	Унечский муниципальный район	15658000	Высокское СП	с. Рассуха, Северная 2	52.801760 32.951194
8058	Унечский муниципальный район	15658000	Высокское СП	с. Рассуха, Северная 5	52.801117 32.949286
8059	Унечский муниципальный район	15658000	Высокское СП	с. Рассуха, Полевая 3	52.803037 32.953015
8060	Унечский муниципальный район	15658000	Высокское СП	с. Рассуха, Заречная 11	52.794705 32.964768
8061	Унечский муниципальный район	15658000	Высокское СП	с. Рассуха, Заречная 5	52.796249 32.965433
8062	Унечский муниципальный район	15658000	Высокское СП	с. Рассуха, ул. Молодежная	52.801778, 32.953139
8063	Унечский муниципальный район	15658000	Высокское СП	с. Рассуха, ул. Пролетарская	52.799720, 32.957416
8064	Унечский муниципальный район	15658000	Красновичское СП	с. Красновичи Лесная 22	52.904707 32.609794
8065	Унечский муниципальный район	15658000	Красновичское СП	с. Красновичи Лесная 15	52.904928 32.610296
8066	Унечский муниципальный район	15658000	Красновичское СП	с. Красновичи Совхозная 9	52.906241 32.610617
8067	Унечский муниципальный район	15658000	Красновичское СП	с. Красновичи Молодежная 3	52.905442 32.608526
8068	Унечский муниципальный район	15658000	Красновичское СП	с. Красновичи Школьная 10	52.905852 32.606670
8069	Унечский муниципальный район	15658000	Красновичское СП	с. Красновичи Школьная 7	52.908421 32.609320
8070	Унечский муниципальный район	15658000	Красновичское СП	с. Красновичи Октябрьская 17	52.908737 32.603576
8071	Унечский муниципальный район	15658000	Красновичское СП	с. Красновичи Речная 14	52.915909 32.598079
8072	Унечский муниципальный район	15658000	Красновичское СП	с. Писаревка Молодежная д.11 и д.9 гаражи	52.929743 32.715628
8073	Унечский муниципальный район	15658000	Красновичское СП	с. Красновичи Октябрьская 47	52.916356 32.599047
8074	Унечский муниципальный район	15658000	Красновичское СП	с. Писаревка, Октябрьская	52.924594, 32.715307
8075	Унечский муниципальный район	15658000	Красновичское СП	с. Писаревка, Заречная	52.928689, 32.707341
8076	Унечский муниципальный район	15658000	Павловское СП	д. Шулаковка	52.885502 32.769733
8077	Унечский муниципальный район	15658000	Павловское СП	д. Коробоничи	52.870997 32.903142
8078	Унечский муниципальный район	15658000	Павловское СП	ж/д ст Коробоничи	52.859335 32.838204
8079	Унечский муниципальный район	15658000	Павловское СП	с. Белогорщь	52.900554, 32.731701
8080	Унечский муниципальный район	15658000	Старогутнянское СП	с. Старая Гута, Фрунзе 1	52.811867, 32.547504

№ п/п	Муниципальный район/городской округ	ОКТМО	Наименование административно-территориальной единицы	Адрес	Географические координты
8081	Унечский муниципальный район	15658000	Старогутнянское СП	с. Старая Гута, Октябрьская 36	52.817390, 32.543537
8082	Унечский муниципальный район	15658000	Старогутнянское СП	с. Старая Гута, Октябрьская 19	52.817691, 32.542938
8083	Унечский муниципальный район	15658000	Старогутнянское СП	с. Старая Гута, Лесная 28	52.819924, 32.544447
8084	Унечский муниципальный район	15658000	Старогутнянское СП	с. Старая Гута, Лесная 11	52.820829, 32.546244
8085	Унечский муниципальный район	15658000	Старогутнянское СП	с. Старая Гута, Лесная 15	52.821265, 32.547277
8086	Унечский муниципальный район	15658000	Старогутнянское СП	с. Робчик, Юбилейная 32	52.784159, 32.486840
8087	Унечский муниципальный район	15658000	Старогутнянское СП	с. Робчик, Юбилейная 18	52.784804, 32.486365
8088	Унечский муниципальный район	15658000	Старогутнянское СП	с. Робчик, Зеленая 100	52.785416, 32.489230
8089	Унечский муниципальный район	15658000	Старогутнянское СП	с. Робчик, пер. 3-ий заречный 18	52.788331, 32.487056
8090	Унечский муниципальный район	15658000	Старогутнянское СП	с. Робчик, Трансортная 4	52.787322, 32.495115
8091	Унечский муниципальный район	15658000	Старогутнянское СП	с. Робчик, Заречная 60	52.790491, 32.493862
8092	Унечский муниципальный район	15658000	Старогутнянское СП	с. Робчик, Заречная 54	52.791222, 32.493795
8093	Унечский муниципальный район	15658000	Старогутнянское СП	с. Робчик, Заречная 19	52.792238, 32.493669
8094	Унечский муниципальный район	15658000	Старогутнянское СП	с. Робчик, Заречная 36	52.792238, 32.493670
8095	Унечский муниципальный район	15658000	Старогутнянское СП	с. Робчик, Заречная 8	52.795313, 32.489628
8096	Унечский муниципальный район	15658000	Старогутнянское СП	с. Робчик, Заречная 10а	52.794170, 32.487691
8097	Унечский муниципальный район	15658000	Старогутнянское СП	с. Робчик, Заречная 2а	52.794170, 32.487692
8098	Унечский муниципальный район	15658000	Старогутнянское СП	с. Робчик, Кирова 21	52.794767, 32.496476
8099	Унечский муниципальный район	15658000	Старогутнянское СП	с. Робчик, Кирова 17	52.794948, 32.498924
8100	Унечский муниципальный район	15658000	Высокское СП	с.Рохманово, Первомайская 31	52.751606 32.877074
8101	Унечский муниципальный район	15658000	Высокское СП	с.Рохманово, Чернобыльская 1	52.747428 32.881861
8102	Унечский муниципальный район	15658000	Высокское СП	с.Рохманово, Чернобыльская 5	52.747303 32.882714
8103	Унечский муниципальный район	15658000	Высокское СП	с.Рохманово, Чернобыльская 9	52.747251 32.883700
8104	Унечский муниципальный район	15658000	Высокское СП	с.Рохманово, Чернобыльская 15	52.747225 32.884795
8105	Унечский муниципальный район	15658000	Высокское СП	с.Рохманово, Чернобыльская 18	52.747168 32.885546
8106	Унечский муниципальный район	15658000	Высокское СП	с.Рохманово, Чернобыльская 20	52.747184 32.886316
8107	Унечский муниципальный район	15658000	Высокское СП	с.Рохманово, Новая 24	52.748623 32.885727
8108	Унечский муниципальный район	15658000	Высокское СП	с.Рохманово, Новая 20	52.749229 32.885783
8109	Унечский муниципальный район	15658000	Высокское СП	с.Рохманово, Новая 16	52.749829 32.885702
8110	Унечский муниципальный район	15658000	Высокское СП	с.Рохманово, Новая 12	52.750445 32.885893
8111	Унечский муниципальный район	15658000	Высокское СП	с.Рохманово, Мира 13	52.749819 32.884099
8112	Унечский муниципальный район	15658000	Высокское СП	с.Рохманово, Мира 4	52.751493 32.884426
8113	Унечский муниципальный район	15658000	Высокское СП	с.Рохманово, Молодежная 8	52.749970 32.881903
8114	Унечский муниципальный район	15658000	Высокское СП	с.Рохманово, Молодежная 3	52.751596 32.881771

№ п/п	Муниципальный район/городской округ	ОКТМО	Наименование административно-территориальной единицы	Адрес	Географические координты
8115	Унечский муниципальный район	15658000	Высокское СП	с.Рохманово, ул. Заречная	57.033634, 38.646584
8116	Унечский муниципальный район	15658000	Высокское СП	с.Рохманово, ул. Центральная(на улице 4 МКД)	52.750342, 32.881786
8117	Унечский муниципальный район	15658000	Высокское СП	с. Высокое, Волгодонская 2	52.749551, 32.923438
8118	Унечский муниципальный район	15658000	Высокское СП	с. Высокое, Молодежная 28	52.753882, 32.920358
8119	Унечский муниципальный район	15658000	Высокское СП	с. Высокое, пер.Свободы 1а	52.753960, 32.912561
8120	Унечский муниципальный район	15658000	Ивайтенское СП	д. Новое Задубенье	52.801419 33.040458
8121	Унечский муниципальный район	15658000	Ивайтенское СП	д. Новые Ивайтенки Зеленая 9	52.779176 33.073951
8122	Унечский муниципальный район	15658000	Ивайтенское СП	д. Новые Ивайтенки Центральная 2а	52.780652 33.072449
8123	Унечский муниципальный район	15658000	Ивайтенское СП	д. Новые Ивайтенки Центральная 1	52.781010 33.068919
8124	Унечский муниципальный район	15658000	Ивайтенское СП	д. Новые Ивайтенки Молодежная 10	52.781865 33.071326
8125	Унечский муниципальный район	15658000	Ивайтенское СП	д. Новые Ивайтенки Молодежная 4	52.781911 33.070041
8126	Унечский муниципальный район	15658000	Ивайтенское СП	д. Новые Ивайтенки Брянская 73	52.779272 33.065992
8127	Унечский муниципальный район	15658000	Ивайтенское СП	д. Новые Ивайтенки Брянская 70	52.780262 33.066513
8128	Унечский муниципальный район	15658000	Ивайтенское СП	д. Новые Ивайтенки Брянская 60	52.781436 33.066557
8129	Унечский муниципальный район	15658000	Ивайтенское СП	д. Новые Ивайтенки Брянская 48	52.782888 33.066715
8130	Унечский муниципальный район	15658000	Ивайтенское СП	д. Новые Ивайтенки Брянская 44	52.783675 33.067222
8131	Унечский муниципальный район	15658000	Найтоповичское СП	с. Найтоповичи, Октябрьская 36	52.757154 32.655289
8132	Унечский муниципальный район	15658000	Найтоповичское СП	с. Найтоповичи, Новая 1	52.758538 32.657241
8133	Унечский муниципальный район	15658000	Найтоповичское СП	с. Найтоповичи, пер.Щорса 4	52.759080 32.658619
8134	Унечский муниципальный район	15658000	Найтоповичское СП	с. Найтоповичи, Новоселов 7	52.758105 32.660071
8135	Унечский муниципальный район	15658000	Найтоповичское СП	с. Найтоповичи, Новоселов 13	52.758633 32.662608
8136	Унечский муниципальный район	15658000	Найтоповичское СП	с. Найтоповичи, Новая 10	52.759888 32.661794
8137	Унечский муниципальный район	15658000	Найтоповичское СП	с. Найтоповичи, Щорса 25	52.762379, 32.661139
8138	Унечский муниципальный район	15658000	Найтоповичское СП	с.Найтоповичи, Пролетарская 2а	52.761616 32.658779
8139	Унечский муниципальный район	15658000	Павловское СП	пос.Рассуха	52.859335 32.838204
8140	Унечский муниципальный район	15658000	Старосельское СП	с. Лизогубовка	52.914759, 33.121711
8141	Унечский муниципальный район	15658000	Старосельское СП	с. Лизогубовка	52.913424, 33.121323
8142	Унечский муниципальный район	15658000	Старосельское СП	с. Лизогубовка	52.917429, 33.125965
8143	Унечский муниципальный район	15658000	Старосельское СП	с. Лизогубовка	52.913622, 33.127370
8144	Унечский муниципальный район	15658000	Старосельское СП	с. Староселье	52.861782 33.128224
8145	Унечский муниципальный район	15658000	Старосельское СП	с. Староселье	52.867723, 33.136783
8146	Унечский муниципальный район	15658000	Старосельское СП	с. Староселье	52.867875, 33.141481
8147	Унечский муниципальный район	15658000	Старосельское СП	с. Староселье	52.864462, 33.131621
8148	Унечский муниципальный район	15658000	Старосельское СП	с. Староселье	52.857266, 33.124374

№ п/п	Муниципальный район/городской округ	ОКТМО	Наименование административно-территориальной единицы	Адрес	Географические координты
8149	Городской округ г. Брянск	15701000	г. Брянск	ул. Малыгина 7	53.257624, 34.356544
8150	Городской округ г. Брянск	15701000	г. Брянск	ул. Калинина 127	53.246854, 34.375975
8151	Городской округ г. Брянск	15701000	г. Брянск	ул. Матвеева 1 по 13, со 2 по 14	53.258103, 34.364018
8152	Городской округ г. Брянск	15701000	г. Брянск	Ул. Дуки	53.260554, 34.366435
8153	Городской округ г. Брянск	15701000	г. Брянск	ул. 8 Марта с 6 по 30	53.257562, 34.347187
8154	Городской округ г. Брянск	15701000	г. Брянск	ул. 1-я Ново- Топальская с 1 по 23, со 2 по 24	53.257135, 34.348828
8155	Городской округ г. Брянск	15701000	г. Брянск	ул. 2-я Ново- Топальская с 1 по 19, со 2 по 18	53.257247, 34.350130
8156	Городской округ г. Брянск	15701000	г. Брянск	ул. 3-я Ново- Топальская с 1 по 11, со 2 по 10	53.256934, 34.351864
8157	Городской округ г. Брянск	15701000	г. Брянск	ул. Тютчева с 1 по 11, со 2 по 30	53.256603, 34.352565
8158	Городской округ г. Брянск	15701000	г. Брянск	ул. Тарджиманова с 1 по 43, со 2 по 66	53.254766, 34.350636
8159	Городской округ г. Брянск	15701000	г. Брянск	ул. Бежицкая с 1 по 91, с 72 по 126	53.271853, 34.350156
8160	Городской округ г. Брянск	15701000	г. Брянск	ул. Малыгина с 1 по 79, со 2 по 52	53.261255, 34.359944
8161	Городской округ г. Брянск	15701000	г. Брянск	пер. Красина с 1 по 37, со 2 по 32	53.257022, 34.359167
8162	Городской округ г. Брянск	15701000	г. Брянск	ул. 9 января с 1 по 57, со 2 по 38	53.255113, 34.359597
8163	Городской округ г. Брянск	15701000	г. Брянск	ул. Вали Сафроновой с 1 по 93, со 2 по 66	53.251460, 34.361592
8164	Городской округ г. Брянск	15701000	г. Брянск	ул. Республиканская со 2 по 46, с3 по 81	53.249617, 34.364163
8165	Городской округ г. Брянск	15701000	г. Брянск	ул. Бондаренко с 1 по 21, со 2 по 134	53.260777, 34.370602
8166	Городской округ г. Брянск	15701000	г. Брянск	ул. Семашко с 1 по 31, со 2 по 44	53.257154, 34.372779
8167	Городской округ г. Брянск	15701000	Г. Брянск	ул. Некрасова со 2 по 158, с 3 по 171	53.257019, 34.374242
8168	Городской округ г. Брянск	15701000	г. Брянск	пер. Некрасова с 1 по 9, со 2 по 10	53.266161, 34.377259
8169	Городской округ г. Брянск	15701000	г. Брянск	ул. Калинина с 86 по 264, с 89 по 357	53.242083 34.373574
8170	Городской округ г. Брянск	15701000	г. Брянск	ул. Некрасовская	53.268176, 34.374815
8171	Городской округ г. Брянск	15701000	г. Брянск	пер. Калинина с 1 по 17, со 2 по 20	53.266279, 34.377143
8172	Городской округ г. Брянск	15701000	г. Брянск	ул. Верхне-Заречная с 4 по 26, с 9 по 41	53.253799, 34.387222
8173	Городской округ г. Брянск	15701000	г. Брянск	ул. Луговая с 1 по 63, со 2 по 58	53.259148, 34.381661
8174	Городской округ г. Брянск	15701000	г. Брянск	пер. Республиканский с 1 по 15, со 2 по 6	53.254742, 34.361467
8175	Городской округ г. Брянск	15701000	г. Брянск	ул. Петрова с 1 по 21, со 2 по 12	53.257160, 34.363174
8176	Городской округ г. Брянск	15701000	г. Брянск	ул. 1-я Линия с 1 по 3, со 2 по 4	53.251358, 34.362662
8177	Городской округ г. Брянск	15701000	г. Брянск	ул. 2-я Линия с 1 по 17, с 4 по 16	53.252813, 34.365869
8178	Городской округ г. Брянск	15701000	г. Брянск	ул. 3-я Линия с 3 по 13	53.255593, 34.362374
8179	Городской округ г. Брянск	15701000	г. Брянск	ул. Ново-Некрасовская с 1 по 13, со 2 по 28	53.268272, 34.373783

№ п/п	Муниципальный район/городской округ	ОКТМО	Наименование административно-территориальной единицы	Адрес	Географические координты
8180	Городской округ г. Брянск	15701000	г. Брянск	пер. Ново-Некрасовский с 1 по 5	53.264992, 34.369830
8181	Городской округ г. Брянск	15701000	г. Брянск	пер. Лубянский	53.249489, 34.379703
8182	Городской округ г. Брянск	15701000	г. Брянск	ул. Садовая с 1 по 17, со 2 по 20	53.260058, 34.374519
8183	Городской округ г. Брянск	15701000	г. Брянск	ул. 2-я Садовая с1 по 9	53.259353, 34.376091
8184	Городской округ г. Брянск	15701000	г. Брянск	пр-кт. Станке Димитрова 100 а,б,в,г,д,е	53.22567, 34.31422
8185	Городской округ г. Брянск	15701000	г. Брянск	ул. Сакко и Ванцетти 49	53.22437, 34.35840
8186	Городской округ г. Брянск	15701000	г. Брянск	пр-кт. Станке Димитрова 54	53.242457, 34.328795
8187	Городской округ г. Брянск	15701000	г. Брянск	ул. Пролетарская 126	53.253783, 34.344049
8188	Городской округ г. Брянск	15701000	г. Брянск	ул. Калинина 10-12	53.227457, 34.365527
8189	Городской округ г. Брянск	15701000	г. Брянск	пер. Рославльский 11	53.241029, 34.339000
8190	Городской округ г. Брянск	15701000	г. Брянск	Ул. Урицкого 66	53.232567, 34.362320
8191	Городской округ г. Брянск	15701000	г. Брянск	Пр-кт. Станке Димитрова 106 (б,д,ж,т,л,р)	53.222368, 34.317387
8192	Городской округ г. Брянск	15701000	г. Брянск	ул. Телевизорная с 1 по 37	53.222970, 34.323185
8193	Городской округ г. Брянск	15701000	г. Брянск	пер. 1-й Телевизорный с 1 по 15, с 4 по 34	53.222929, 34.324264
8194	Городской округ г. Брянск	15701000	г. Брянск	пер. 2-й Телевизорный с 1 по 9, с 4 по 16	53.224755, 34.327086
8195	Городской округ г. Брянск	15701000	г. Брянск	ул. Попова с 3 по 37, с 6 по 42	53.225291, 34.325954
8196	Городской округ г. Брянск	15701000	г. Брянск	ул. Тимоновская с д. 3 по д.43	53.227947, 34.330794
8197	Городской округ г. Брянск	15701000	г. Брянск	пер. Осоавиахима с 35 по 87, с 58 по 94	53.224098, 34.330483
8198	Городской округ г. Брянск	15701000	г. Брянск	ул. Карачижская с 1 по 77, со 2 по 104	53.223643, 34.329435
8199	Городской округ г. Брянск	15701000	г. Брянск	4-й пер. Карачижский	53.224929, 34.333442
8200	Городской округ г. Брянск	15701000	г. Брянск	пер. Карачижскиий с 1 по 7, со 2 по 10	53.227161, 34.350813
8201	Городской округ г. Брянск	15701000	г. Брянск	Ул. Ромашина с 73 по 143, с 64 по 148	53.233150, 34.343042
8202	Городской округ г. Брянск	15701000	г. Брянск	ул. Социалистическая с 28 по 102, с 37 по 69	53.225575, 34.339066
8203	Городской округ г. Брянск	15701000	г. Брянск	пер. Супоневский с 1 по 7, со 2 по 10	53.224692, 34.339887
8204	Городской округ г. Брянск	15701000	г. Брянск	пер. Тимоновский с 1 по 19, со 2 по 38	53.225161, 34.341286
8205	Городской округ г. Брянск	15701000	г. Брянск	пер. Кирпичный с 1 по 8	53.225818, 34.345640
8206	Городской округ г. Брянск	15701000	г. Брянск	ул. Кирпичная с1 по 31, со 2 по 16	53.225521, 34.344890
8207	Городской округ г. Брянск	15701000	г. Брянск	ул. Спартаковская с 1 по 121, со 2 по 130	53.225100, 34.353763
8208	Городской округ г. Брянск	15701000	г. Брянск	ул. Станиславского с 1 по 65, со 2 по 58	53.229761, 34.347285
8209	Городской округ г. Брянск	15701000	г. Брянск	ул. им. Осипенко с 1 по 29, с 4 по 38	53.229260, 34.346715

№ п/п	Муниципальный район/городской округ	ОКТМО	Наименование административно-территориальной единицы	Адрес	Географические координты
8210	Городской округ г. Брянск	15701000	г. Брянск	ул. Крупской с 1 по 69, со 2 по 72	53.227380, 34.353067
8211	Городской округ г. Брянск	15701000	г. Брянск	ул. Правды с 1 по 91, со 2 по 80	53.226174, 34.353712
8212	Городской округ г. Брянск	15701000	г. Брянск	пер. Правды с 1 по 23, со 2 по 66	53.226169, 34.349502
8213	Городской округ г. Брянск	15701000	г. Брянск	ул. Крапивницкого	53.229791, 34.357074
8214	Городской округ г. Брянск	15701000	г. Брянск	ул. Пересвета с 4 по 80, с 13 по 83	53.241590, 34.331149
8215	Городской округ г. Брянск	15701000	г. Брянск	ул. Ломоносова с 1 по 57, со 2 по 52	53.238395, 34.339257
8216	Городской округ г. Брянск	15701000	г. Брянск	ул. 2-я Ломоносова с 1а по 39, с 4 по 48	53.238196, 34.340276
8217	Городской округ г. Брянск	15701000	г. Брянск	ул. 3-я Ломоносова с 1а по 19	53.239498, 34.331975
8218	Городской округ г. Брянск	15701000	г. Брянск	ул. Щукина с 1 по 55, со 2 по 50	53.239658, 34.329210
8219	Городской округ г. Брянск	15701000	г. Брянск	ул. Свенская с 1 по 29, со 2 по 30	53.237306, 34.336087
8220	Городской округ г. Брянск	15701000	г. Брянск	ул. Крыловская с 1 по 27, со 2 по 24	53.236019, 34.338194
8221	Городской округ г. Брянск	15701000	г. Брянск	ул. Толмачевская с 1 по 43, со 2а по 34	53.235005, 34.339233
8222	Городской округ г. Брянск	15701000	г. Брянск	ул. 2-я Толмачевская с 1 по 39, со 2 по 48	53.234336, 34.338756
8223	Городской округ г. Брянск	15701000	г. Брянск	ул. 3-я Толмачевская с 1а по 19, со 2а по 26	53.233613, 34.338661
8224	Городской округ г. Брянск	15701000	г. Брянск	пер. Осоавиахима	53.244722, 34.345817
8225	Городской округ г. Брянск	15701000	г. Брянск	ул. Осоавиахима	53.240921, 34.338820
8226	Городской округ г. Брянск	15701000	г. Брянск	Ул. Василева с 1 по 19, со 2 по 18	53.237364, 34.342036
8227	Городской округ г. Брянск	15701000	г. Брянск	ул. Фрунзе со 2 по 52, с 3 по 59	53.241014, 34.342542
8228	Городской округ г. Брянск	15701000	г. Брянск	ул. Карачевская с 1 по 47, со 2 по 58	53.242459, 34.340644
8229	Городской округ г. Брянск	15701000	г. Брянск	ул. 2-я Почепская с 1 по 31, со 2 по 32	53.244000, 34.337701
8230	Городской округ г. Брянск	15701000	г. Брянск	Пер. Попова с 3 по 13, с 6 по 12	53.224174, 34.326109
8231	Городской округ г. Брянск	15701000	г. Брянск	ул. Фокина со 159 по 185	53.257175, 34.342491
8232	Городской округ г. Брянск	15701000	г. Брянск	ул. Калинина с 4 по 82, с 9 по 87	53.232769, 34.367221
8233	Городской округ г. Брянск	15701000	г. Брянск	ул. Сакко и Ванцетти с 3 по 121, с 8 по 58	53.229177, 34.364090
8234	Городской округ г. Брянск	15701000	г. Брянск	пер. Урицкого с 1 по 21, с 6 по 26	53.236734, 34.366264
8235	Городской округ г. Брянск	15701000	г. Брянск	ул. Гражданская с 3 по 21, со 2 по28	53.235316, 34.361656
8236	Городской округ г. Брянск	15701000	г. Брянск	ул. Урицкого с 4 по 136, с 9 по 141	53.232567, 34.362320
8237	Городской округ г. Брянск	15701000	г. Брянск	ул. 1-я Почепская с 1 по 23, с 4 по 18	53.245458, 34.335533
8238	Городской округ г. Брянск	15701000	г. Брянск	ул. 4-я Толмачевская с 1 по 7, со 2 по 8	53.232912, 34.338353

№ п/п	Муниципальный район/городской округ	ОКТМО	Наименование административно-территориальной единицы	Адрес	Географические координты
8239	Городской округ г. Брянск	15701000	г. Брянск	ул. Глинки с 1 по 27, со 2 по 24	53.244848, 34.336833
8240	Городской округ г. Брянск	15701000	г. Брянск	пер. Спартаковский с 1 по 23, со 2 по 24	53.226099, 34.357092
8241	Городской округ г. Брянск	15701000	г. Брянск	ул. Рославльская с 1 по 39, со 2 по 28	53.244144, 34.343653
8242	Городской округ г. Брянск	15701000	г. Брянск	ул. Короленко с 1 по 17, со 2 по 24	53.244564, 34.344282
8243	Городской округ г. Брянск	15701000	г. Брянск	ул. Смоленская с 1 по 3, со 2 по 6	53.245216, 34.345531
8244	Городской округ г. Брянск	15701000	г. Брянск	пер. Антоновский с 1 по 17, со 2 по 14	53.223662, 34.326451
8245	Городской округ г. Брянск	15701000	г. Брянск	пр-д. 1-й Тимоновский с по 5, со 2 по 4	53.226924, 34.330897
8246	Городской округ г. Брянск	15701000	г. Брянск	пр-д. 2-й Тимоновский с 1 по 7, со 2 по 6	53.226358, 34.330457
8247	Городской округ г. Брянск	15701000	г. Брянск	пр-д. 3-й Тимоновский с 1 по 19, со 2 по 38	53.225986, 34.330619
8248	Городской округ г. Брянск	15701000	г. Брянск	ул. Выгоничская с 1 по 9, с 4 по 12	53.225404, 34.329568
8249	Городской округ г. Брянск	15701000	г. Брянск	пер. 2-й Спартаковский с 3 по 7, со 2 по 30	53.228077, 34.330987
8250	Городской округ г. Брянск	15701000	г. Брянск	Ул. Лазо с 1 по 13, со 2 по 22	53.239752, 34.335613
8251	Городской округ г. Брянск	15701000	г. Брянск	пер. Трубчевский с 7 по 11, с 4 по 18	53.256742, 34.348678
8252	Городской округ г. Брянск	15701000	Г. Брянск Фокинский район	пр-д Западный, 20	53.217487, 34.382815
8253	Городской округ г. Брянск	15701000	Г. Брянск Фокинский район	пр-д Западный, 26	53.216783, 34.381471
8254	Городской округ г. Брянск	15701000	Г. Брянск Фокинский район	ул. Западная, 24	53.215566, 34.382891
8255	Городской округ г. Брянск	15701000	Г. Брянск Фокинский район	ул. Западная, 34	53.214783, 34.381745
8256	Городской округ г. Брянск	15701000	Г. Брянск Фокинский район	ул. Западная, 38	53.214252, 34.381037
8257	Городской округ г. Брянск	15701000	Г. Брянск Фокинский район	ул. Западная, 44	53.213564, 34.379991
8258	Городской округ г. Брянск	15701000	Г. Брянск Фокинский район	ул. Западная, 52а	53.212354, 34.378294
8259	Городской округ г. Брянск	15701000	Г. Брянск Фокинский район	ул. Западная, 54	53.211040, 34.378559
8260	Городской округ г. Брянск	15701000	Г. Брянск Фокинский район	ул. Западная, 66	53.210183, 34.377789
8261	Городской округ г. Брянск	15701000	Г. Брянск Фокинский район	ул. Западная, 76	53.209114, 34.377072
8262	Городской округ г. Брянск	15701000	Г. Брянск Фокинский район	ул. Западная, 84	53.208212, 34.376618
8263	Городской округ г. Брянск	15701000	Г. Брянск Фокинский район	ул. Фестивальная, 39	53.212221, 34.382696
8264	Городской округ г. Брянск	15701000	Г. Брянск Фокинский район	ул. Фестивальная, 33	53.212743, 34.383604
8265	Городской округ г. Брянск	15701000	Г. Брянск Фокинский район	ул. Фестивальная, 21	53.213423, 34.384641
8266	Городской округ г. Брянск	15701000	Г. Брянск Фокинский район	ул. Фестивальная, 17	53.214564, 34.386374
8267	Городской округ г. Брянск	15701000	Г. Брянск Фокинский район	ул. Фестивальная, 1	53.215621, 34.387152
8268	Городской округ г. Брянск	15701000	Г. Брянск Фокинский район	ул. Мюд, 6	53.212748, 34.386306
8269	Городской округ г. Брянск	15701000	Г. Брянск Фокинский район	ул. Мюд, 10	53.212218, 34.386295
8270	Городской округ г. Брянск	15701000	Г. Брянск Фокинский район	ул. Мюд, 11	53.210880, 34.386351
8271	Городской округ г. Брянск	15701000	Г. Брянск Фокинский район	ул. И. Кустова, 64	53.210959, 34.385573
8272	Городской округ г. Брянск	15701000	Г. Брянск Фокинский район	пер. Весенний, 10	53.211638, 34.383864
8273	Городской округ г. Брянск	15701000	Г. Брянск Фокинский район	ул. 17 Сентября, 52	53.209697, 34.386233
8274	Городской округ г. Брянск	15701000	Г. Брянск Фокинский район	ул. Стародубская, 78	53.208874, 34.386143
8275	Городской округ г. Брянск	15701000	Г. Брянск Фокинский район	пер. им. Кутузова, 64	53.207863, 34.386419
8276	Городской округ г. Брянск	15701000	Г. Брянск Фокинский район	пер. им. Чкалова, 64	53.207150, 34.385924
8277	Городской округ г. Брянск	15701000	Г. Брянск Фокинский район	пер. им. Чкалова, 48	53.207013, 34.388967
8278	Городской округ г. Брянск	15701000	Г. Брянск Фокинский район	ул. Костромская, 35	53.208021, 34.389059
8279	Городской округ г. Брянск	15701000	Г. Брянск Фокинский район	ул. Костромская, 27	53.208740, 34.389147
8280	Городской округ г. Брянск	15701000	Г. Брянск Фокинский район	ул. Костромская, 19	53.209618, 34.389273
8281	Городской округ г. Брянск	15701000	Г. Брянск Фокинский район	ул. Костромская, 9	53.210863, 34.389406
8282	Городской округ г. Брянск	15701000	Г. Брянск Фокинский район	пер. им. О. Кошевого, 18	53.227641, 34.409176
8283	Городской округ г. Брянск	15701000	Г. Брянск Фокинский район	пер. им. О. Кошевого, 74	53.212200, 34.388059
8284	Городской округ г. Брянск	15701000	Г. Брянск Фокинский район	ул. Унечская, 90	53.213405, 34.388217
8285	Городской округ г. Брянск	15701000	Г. Брянск Фокинский район	ул. Унечская, 74 х ул. Шолохова	53.212854, 34.400554
8286	Городской округ г. Брянск	15701000	Г. Брянск Фокинский район	ул. Полесская, 81	53.214298, 34.387845
8287	Городской округ г. Брянск	15701000	Г. Брянск Фокинский район	ул. им. Чкалова, 1	53.215060, 34.390513
8288	Городской округ г. Брянск	15701000	Г. Брянск Фокинский район	ул. им. Чкалова, 15	53.213313, 34.390559

№ п/п	Муниципальный район/городской округ	ОКТМО	Наименование административно-территориальной единицы	Адрес	Географические координты
8289	Городской округ г. Брянск	15701000	Г. Брянск Фокинский район	ул. им. Чкалова, 25	53.212123, 34.390559
8290	Городской округ г. Брянск	15701000	Г. Брянск Фокинский район	ул. им. Чкалова, 20	53.210213, 34.390284
8291	Городской округ г. Брянск	15701000	Г. Брянск Фокинский район	ул. им. Чкалова, 33	53.210952, 34.390557
8292	Городской округ г. Брянск	15701000	Г. Брянск Фокинский район	ул. им. Чкалова, 44	53.207682, 34.390040
8293	Городской округ г. Брянск	15701000	Г. Брянск Фокинский район	ул. им. Чкалова, 50	53.206895, 34.389938
8294	Городской округ г. Брянск	15701000	Г. Брянск Фокинский район	пер. 7 Ноября, 48	53.206233, 34.390037
8295	Городской округ г. Брянск	15701000	Г. Брянск Фокинский район	пер. 7 Ноября, 34	53.205901, 34.393108
8296	Городской округ г. Брянск	15701000	Г. Брянск Фокинский район	пер. им. Чкалова, 34	53.206832, 34.392724
8297	Городской округ г. Брянск	15701000	Г. Брянск Фокинский район	пер. им. Кутузова, 34	53.207718, 34.392765
8298	Городской округ г. Брянск	15701000	Г. Брянск Фокинский район	ул. Стародубская, 50	53.208669, 34.392820
8299	Городской округ г. Брянск	15701000	Г. Брянск Фокинский район	ул. Коммунаров, 32	53.210724, 34.398151
8300	Городской округ г. Брянск	15701000	Г. Брянск Фокинский район	ул. Коммунаров, 42	53.208996, 34.397997
8301	Городской округ г. Брянск	15701000	Г. Брянск Фокинский район	ул. Коммунаров, 46	53.208216, 34.397893
8302	Городской округ г. Брянск	15701000	Г. Брянск Фокинский район	ул. Коммунаров, 54	53.207472, 34.397842
8303	Городской округ г. Брянск	15701000	Г. Брянск Фокинский район	ул. Коммунаров, 62	53.206498, 34.397715
8304	Городской округ г. Брянск	15701000	Г. Брянск Фокинский район	пер. 7 Ноября, 20	53.205701, 34.395462
8305	Городской округ г. Брянск	15701000	Г. Брянск Фокинский район	пер. им. Чкалова, 20	53.206655, 34.395618
8306	Городской округ г. Брянск	15701000	Г. Брянск Фокинский район	пер. им. Кутузова, 20	53.207640, 34.395738
8307	Городской округ г. Брянск	15701000	Г. Брянск Фокинский район	ул. Стародубская, 38	53.208587, 34.395907
8308	Городской округ г. Брянск	15701000	Г. Брянск Фокинский район	ул. 17 Сентября, 30	53.209486, 34.395181
8309	Городской округ г. Брянск	15701000	Г. Брянск Фокинский район	ул. Кутузова, 55	53.209519, 34.394248
8310	Городской округ г. Брянск	15701000	Г. Брянск Фокинский район	ул. Кутузова, 45	53.210804, 34.394404
8311	Городской округ г. Брянск	15701000	Г. Брянск Фокинский район	ул. 7 Ноября, 24	53.213190, 34.396117
8312	Городской округ г. Брянск	15701000	Г. Брянск Фокинский район	ул. О. Кошевого, 33	53.223362, 34.406383
8313	Городской округ г. Брянск	15701000	Г. Брянск Фокинский район	ул.Белобережская,72	53.213225, 34.469628
8314	Городской округ г. Брянск	15701000	Г. Брянск Фокинский район	ул.Белобережская,86	53.213603, 34.466204
8315	Городской округ г. Брянск	15701000	Г. Брянск Фокинский район	ул.Белобережская, 104	53.214465, 34.463116
8316	Городской округ г. Брянск	15701000	Г. Брянск Фокинский район	ул.Белобережская, 32	53.211102, 34.464782
8317	Городской округ г. Брянск	15701000	Г. Брянск Фокинский район	ул.Белобережская, 1 -5	53.207267, 34.459310
8318	Городской округ г. Брянск	15701000	Г. Брянск Фокинский район	ул. Шолохова, 76	53.212767, 34.400545
8319	Городской округ г. Брянск	15701000	Г. Брянск Фокинский район	ул. Шолохова, 84	53.211822, 34.400470
8320	Городской округ г. Брянск	15701000	Г. Брянск Фокинский район	ул. Шолохова, 90	53.210755, 34.400327
8321	Городской округ г. Брянск	15701000	Г. Брянск Фокинский район	ул. Шолохова, 100	53.209374, 34.400210
8322	Городской округ г. Брянск	15701000	Г. Брянск Фокинский район	ул. Шолохова, 106	53.208126, 34.400103
8323	Городской округ г. Брянск	15701000	Г. Брянск Фокинский район	ул. Шолохова, 110	53.207386, 34.400007
8324	Городской округ г. Брянск	15701000	Г. Брянск Фокинский район	ул. Шолохова, 116	53.206426, 34.399947
8325	Городской округ г. Брянск	15701000	Г. Брянск Фокинский район	ул. Шолохова, 122	53.205257, 34.399801
8326	Городской округ г. Брянск	15701000	Г. Брянск Фокинский район	ул. Шолохова, 128	53.204496, 34.399134
8327	Городской округ г. Брянск	15701000	Г. Брянск Фокинский район	ул. Навлинская, 2	53.204139, 34.398143
8328	Городской округ г. Брянск	15701000	Г. Брянск Фокинский район	ул. Навлинская, 12	53.204452, 34.396707
8329	Городской округ г. Брянск	15701000	Г. Брянск Фокинский район	ул. Навлинская, 32	53.205016, 34.394112
8330	Городской округ г. Брянск	15701000	Г. Брянск Фокинский район	пр-д Кутузова, 6	53.205245, 34.391674
8331	Городской округ г. Брянск	15701000	Г. Брянск Фокинский район	пр-д Кутузова, 10	53.205363, 34.391058
8332	Городской округ г. Брянск	15701000	Г. Брянск Фокинский район	пр-д Кутузова, 20	53.205733, 34.389220
8333	Городской округ г. Брянск	15701000	Г. Брянск Фокинский район	ул. им. О. Кошевого, 92	53.213915, 34.403874
8334	Городской округ г. Брянск	15701000	Г. Брянск Фокинский район	ул. им. О. Кошевого, 104	53.212649, 34.403795
8335	Городской округ г. Брянск	15701000	Г. Брянск Фокинский район	ул. им. О. Кошевого, 110	53.212247, 34.403605
8336	Городской округ г. Брянск	15701000	Г. Брянск Фокинский район	ул. И.Кустова, 2	53.210646, 34.402630
8337	Городской округ г. Брянск	15701000	Г. Брянск Фокинский район	ул. им. О. Кошевого, 122	53.210040, 34.402469
8338	Городской округ г. Брянск	15701000	Г. Брянск Фокинский район	ул. им. О. Кошевого, 126	53.209725, 34.403703
8339	Городской округ г. Брянск	15701000	Г. Брянск Фокинский район	ул. им. О. Кошевого, 130	53.209387, 34.403674
8340	Городской округ г. Брянск	15701000	Г. Брянск Фокинский район	ул. Белорусская, 72	53.207570, 34.402855
8341	Городской округ г. Брянск	15701000	Г. Брянск Фокинский район	ул. Белорусская, 80	53.207142, 34.402670
8342	Городской округ г. Брянск	15701000	Г. Брянск Фокинский район	ул. Белорусская, 88	53.205851, 34.401666
8343	Городской округ г. Брянск	15701000	Г. Брянск Фокинский район	ул. Белорусская, 96	53.205215, 34.400638
8344	Городской округ г. Брянск	15701000	Г. Брянск Фокинский район	ул. им.Трофименко, 6	53.203591, 34.397564
8345	Городской округ г. Брянск	15701000	Г. Брянск Фокинский район	ул. им.Трофименко, 18	53.204161, 34.395038
8346	Городской округ г. Брянск	15701000	Г. Брянск Фокинский район	ул. им.Трофименко, 26	53.204432, 34.393756
8347	Городской округ г. Брянск	15701000	Г. Брянск Фокинский район	ул. им.Трофименко, 30	53.204648, 34.392633
8348	Городской округ г. Брянск	15701000	Г. Брянск Фокинский район	ул. им.Трофименко, 40	53.205077, 34.390473
8349	Городской округ г. Брянск	15701000	Г. Брянск Фокинский район	ул. им.Трофименко, 50	53.205414, 34.388685
8350	Городской округ г. Брянск	15701000	Г. Брянск Фокинский район	ул. им.Трофименко, 60	53.205765, 34.386563
8351	Городской округ г. Брянск	15701000	Г. Брянск Фокинский район	ул. Прохладная, 2а	53.200450, 34.389524
8352	Городской округ г. Брянск	15701000	Г. Брянск Фокинский район	ул. Прохладная, 12	53.201019, 34.388253
8353	Городской округ г. Брянск	15701000	Г. Брянск Фокинский район	ул. Прохладная, 22	53.201384, 34.386600
8354	Городской округ г. Брянск	15701000	Г. Брянск Фокинский район	ул. Прохладная, 32	53.202323, 34.384424
8355	Городской округ г. Брянск	15701000	Г. Брянск Фокинский район	пер. Волочаевский, 5	53.202033, 34.383900
8356	Городской округ г. Брянск	15701000	Г. Брянск Фокинский район	ул. Волочаевская, 45	53.200776, 34.385295

№ п/п	Муниципальный район/городской округ	ОКТМО	Наименование административно-территориальной единицы	Адрес	Географические координты
8357	Городской округ г. Брянск	15701000	Г. Брянск Фокинский район	ул. Волочаевская, 41	53.200414, 34.385847
8358	Городской округ г. Брянск	15701000	Г. Брянск Фокинский район	ул. Волочаевская, 33	53.200028, 34.386779
8359	Городской округ г. Брянск	15701000	Г. Брянск Фокинский район	пер. Сосновый, 17	53.199469, 34.386309
8360	Городской округ г. Брянск	15701000	Г. Брянск Фокинский район	пер. Сосновый, 29/1	53.200083, 34.384199
8361	Городской округ г. Брянск	15701000	Г. Брянск Фокинский район	пер. Сосновый, 32	53.200551, 34.383122
8362	Городской округ г. Брянск	15701000	Г. Брянск Фокинский район	пер. Сосновый, 3	53.198824, 34.389591
8363	Городской округ г. Брянск	15701000	Г. Брянск Фокинский район	ул. Волочаевская, 11	53.199364, 34.390088
8364	Городской округ г. Брянск	15701000	Г. Брянск Фокинский район	ул. Волочаевская, 1	53.199073, 34.391477
8365	Городской округ г. Брянск	15701000	Г. Брянск Фокинский район	ул. Сосновая, 2	53.198147, 34.390295
8366	Городской округ г. Брянск	15701000	Г. Брянск Фокинский район	ул. Сосновая, 12	53.198423, 34.388619
8367	Городской округ г. Брянск	15701000	Г. Брянск Фокинский район	пер. Зеленый, 12	53.197979, 34.387910
8368	Городской округ г. Брянск	15701000	Г. Брянск Фокинский район	ул. Сосновая, 32	53.199008, 34.385711
8369	Городской округ г. Брянск	15701000	Г. Брянск Фокинский район	ул. Сосновая, 46	53.199412, 34.383979
8370	Городской округ г. Брянск	15701000	Г. Брянск Фокинский район	ул. Сосновая, 60	53.199950, 34.382016
8371	Городской округ г. Брянск	15701000	Г. Брянск Фокинский район	ул. Сосновая, 52а	53.199615, 34.383176
8372	Городской округ г. Брянск	15701000	Г. Брянск Фокинский район	ул. Перекопская, 39	53.197963, 34.383934
8373	Городской округ г. Брянск	15701000	Г. Брянск Фокинский район	ул. Перекопская, 29	53.197707, 34.385650
8374	Городской округ г. Брянск	15701000	Г. Брянск Фокинский район	ул. Перекопская, 15	53.197632, 34.386116
8375	Городской округ г. Брянск	15701000	Г. Брянск Фокинский район	ул. Перекопская, 3	53.197181, 34.389026
8376	Городской округ г. Брянск	15701000	Г. Брянск Фокинский район	ул. Зеленая, 6	53.196613, 34.388585
8377	Городской округ г. Брянск	15701000	Г. Брянск Фокинский район	пер. Тепловозный, 12	53.196449, 34.386387
8378	Городской округ г. Брянск	15701000	Г. Брянск Фокинский район	пер. Тепловозный, 18	53.196613, 34.385293
8379	Городской округ г. Брянск	15701000	Г. Брянск Фокинский район	ул. Запорожская, 27	53.195159, 34.385063
8380	Городской округ г. Брянск	15701000	Г. Брянск Фокинский район	ул. Запорожская, 15	53.194051, 34.385901
8381	Городской округ г. Брянск	15701000	Г. Брянск Фокинский район	ул. Запорожская, 1а	53.193478, 34.386283
8382	Городской округ г. Брянск	15701000	Г. Брянск Фокинский район	ул. Запорожская, 10	53.193883, 34.387170
8383	Городской округ г. Брянск	15701000	Г. Брянск Фокинский район	ул. Зеленая, 24	53.195042, 34.387063
8384	Городской округ г. Брянск	15701000	Г. Брянск Фокинский район	ул. Зеленая, 14	53.195900, 34.387339
8385	Городской округ г. Брянск	15701000	Г. Брянск Фокинский район	пер. Белорусский, 21	53.226634, 34.408361
8386	Городской округ г. Брянск	15701000	Г. Брянск Фокинский район	пер. Белорусский, 24	53.225659, 34.410761
8387	Городской округ г. Брянск	15701000	Г. Брянск Фокинский район	пер. Белорусский, 20	53.225464, 34.411185
8388	Городской округ г. Брянск	15701000	Г. Брянск Фокинский район	пер. Белорусский, 16	53.225182, 34.411826
8389	Городской округ г. Брянск	15701000	Г. Брянск Фокинский район	пер. Белорусский, 11	53.224577, 34.413073
8390	Городской округ г. Брянск	15701000	Г. Брянск Фокинский район	пер. Белорусский, 6	53.224081, 34.413193
8391	Городской округ г. Брянск	15701000	Г. Брянск Фокинский район	ул.Кравцова, 6	53.225181, 34.413801
8392	Городской округ г. Брянск	15701000	Г. Брянск Фокинский район	ул.Кравцова, 14	53.225672, 34.412785
8393	Городской округ г. Брянск	15701000	Г. Брянск Фокинский район	ул.Кравцова, 22	53.226077, 34.411934
8394	Городской округ г. Брянск	15701000	Г. Брянск Фокинский район	ул.Кравцова, 36	53.227079, 34.409742
8395	Городской округ г. Брянск	15701000	Г. Брянск Фокинский район	пер. Снежетьский, 40	53.227573, 34.410742
8396	Городской округ г. Брянск	15701000	Г. Брянск Фокинский район	пер. Снежетьский, 35	53.227237, 34.411285
8397	Городской округ г. Брянск	15701000	Г. Брянск Фокинский район	пер. Снежетьский, 29	53.227133, 34.411480
8398	Городской округ г. Брянск	15701000	Г. Брянск Фокинский район	пер. Снежетьский, 26	53.226725, 34.412370
8399	Городской округ г. Брянск	15701000	Г. Брянск Фокинский район	пер. Снежетьский, 20	53.226382, 34.413059
8400	Городской округ г. Брянск	15701000	Г. Брянск Фокинский район	пер. Снежетьский, 5	53.225529, 34.414672
8401	Городской округ г. Брянск	15701000	Г. Брянск Фокинский район	пер. Кравцова, 35	53.225144, 34.415721
8402	Городской округ г. Брянск	15701000	Г. Брянск Фокинский район	ул. Снежетьская, 14	53.226454, 34.414757
8403	Городской округ г. Брянск	15701000	Г. Брянск Фокинский район	ул. Снежетьская, 22	53.226974, 34.413772
8404	Городской округ г. Брянск	15701000	Г. Брянск Фокинский район	ул. Снежетьская, 38	53.227858, 34.412200
8405	Городской округ г. Брянск	15701000	Г. Брянск Фокинский район	ул. Снежетьская, 43	53.227733, 34.410323
8406	Городской округ г. Брянск	15701000	Г. Брянск Фокинский район	ул. Снежетьская, 55	53.229833, 34.405844
8407	Городской округ г. Брянск	15701000	Г. Брянск Фокинский район	ул. Р. Зорге, 1а	53.226291, 34.416955
8408	Городской округ г. Брянск	15701000	Г. Брянск Фокинский район	ул. Р. Зорге, 35	53.228508, 34.412889
8409	Городской округ г. Брянск	15701000	Г. Брянск Фокинский район	ул. Р. Зорге, 25	53.227579, 34.414600
8410	Городской округ г. Брянск	15701000	Г. Брянск Фокинский район	ул. Р. Зорге, 15	53.227120, 34.415400
8411	Городской округ г. Брянск	15701000	Г. Брянск Фокинский район	ул. Р. Зорге, 5	53.226576, 34.416384
8412	Городской округ г. Брянск	15701000	Г. Брянск Фокинский район	ул. Белорусская, 8	53.222439, 34.411525
8413	Городской округ г. Брянск	15701000	Г. Брянск Фокинский район	ул. Белорусская, 20	53.221195, 34.412531
8414	Городской округ г. Брянск	15701000	Г. Брянск Фокинский район	ул. Конотопская, 14	53.210539, 34.420088
8415	Городской округ г. Брянск	15701000	Г. Брянск Фокинский район	ул. Конотопская, 20	53.209554, 34.419385
8416	Городской округ г. Брянск	15701000	Г. Брянск Фокинский район	ул. Конотопская, 26	53.208492, 34.418584
8417	Городской округ г. Брянск	15701000	Г. Брянск Фокинский район	ул. Конотопская, 32	53.207961, 34.418231
8418	Городской округ г. Брянск	15701000	Г. Брянск Фокинский район	ул. Конотопская, 36	53.205911, 34.416876
8419	Городской округ г. Брянск	15701000	Г. Брянск Фокинский район	ул. Севская, 6а	53.205587, 34.416733
8420	Городской округ г. Брянск	15701000	Г. Брянск Фокинский район	ул. Льговская, 40	53.205888, 34.418522
8421	Городской округ г. Брянск	15701000	Г. Брянск Фокинский район	ул. Льговская, 18	53.208602, 34.420050
8422	Городской округ г. Брянск	15701000	Г. Брянск Фокинский район	ул. Льговская, 22	53.208192, 34.419727
8423	Городской округ г. Брянск	15701000	Г. Брянск Фокинский район	ул. Льговская, 45	53.206647, 34.419218
8424	Городской округ г. Брянск	15701000	Г. Брянск Фокинский район	ул. Льговская, 47	53.206314, 34.418972

№ п/п	Муниципальный район/городской округ	ОКТМО	Наименование административно-территориальной единицы	Адрес	Географические координты
8425	Городской округ г. Брянск	15701000	Г. Брянск Фокинский район	ул. Льговская, 49	53.206113, 34.418773
8426	Городской округ г. Брянск	15701000	Г. Брянск Фокинский район	ул. Тухачевского, 30	53.207870, 34.421858
8427	Городской округ г. Брянск	15701000	Г. Брянск Фокинский район	ул. Тухачевского, 24	53.208770, 34.422695
8428	Городской округ г. Брянск	15701000	Г. Брянск Фокинский район	ул. Тухачевского, 32	53.205813, 34.420720
8429	Городской округ г. Брянск	15701000	Г. Брянск Фокинский район	ул. Жилстроя, 14	53.208151, 34.423712
8430	Городской округ г. Брянск	15701000	Г. Брянск Фокинский район	ул. Б. Хмельницкого, 32	53.207647, 34.425355
8431	Городской округ г. Брянск	15701000	Г. Брянск Фокинский район	ул. Чехова, 4	53.206679, 34.424626
8432	Городской округ г. Брянск	15701000	Г. Брянск Фокинский район	ул. Чехова, 2	53.206676, 34.423983
8433	Городской округ г. Брянск	15701000	Г. Брянск Фокинский район	ул. Менжинского, 28а	53.207346, 34.427046
8434	Городской округ г. Брянск	15701000	Г. Брянск Фокинский район	ул. Чехова,20а	53.206016, 34.428336
8435	Городской округ г. Брянск	15701000	Г. Брянск Фокинский район	ул. Железнодорожная, 2	53.205011, 34.428509
8436	Городской округ г. Брянск	15701000	Г. Брянск Фокинский район	ул. Железнодорожная, 10	53.204347, 34.428203
8437	Городской округ г. Брянск	15701000	Г. Брянск Фокинский район	ул. Транспортная, 35	53.203611, 34.429988
8438	Городской округ г. Брянск	15701000	Г. Брянск Фокинский район	пер. Июльский, 1	53.205927, 34.434955
8439	Городской округ г. Брянск	15701000	Г. Брянск Фокинский район	пер. Июльский, 9	53.204894, 34.434269
8440	Городской округ г. Брянск	15701000	Г. Брянск Фокинский район	пер. Июльский, 17	53.203961, 34.433888
8441	Городской округ г. Брянск	15701000	Г. Брянск Фокинский район	ул. Гомельская, 84	53.203003, 34.439900
8442	Городской округ г. Брянск	15701000	Г. Брянск Фокинский район	пер. Гомельский, 33	53.202333, 34.439516
8443	Городской округ г. Брянск	15701000	Г. Брянск Фокинский район	пер. Гомельский, 13	53.202956, 34.433780
8444	Городской округ г. Брянск	15701000	Г. Брянск Фокинский район	ул. Севская, 66	53.202441, 34.432889
8445	Городской округ г. Брянск	15701000	Г. Брянск Фокинский район	пер. Новозыбковский, 23	53.201746, 34.436614
8446	Городской округ г. Брянск	15701000	Г. Брянск Фокинский район	пер. Севский, 13	53.202365, 34.427526
8447	Городской округ г. Брянск	15701000	Г. Брянск Фокинский район	пер. Июльский, 23	53.200117, 34.431114
8448	Городской округ г. Брянск	15701000	Г. Брянск Фокинский район	ул. Победы, 9	53.200549, 34.428495
8449	Городской округ г. Брянск	15701000	Г. Брянск Фокинский район	ул. Победы, 19	53.200104, 34.431098
8450	Городской округ г. Брянск	15701000	Г. Брянск Фокинский район	ул. Уральская, 98	53.198092, 34.435440
8451	Городской округ г. Брянск	15701000	Г. Брянск Фокинский район	ул. Уральская, 66	53.197003, 34.428771
8452	Городской округ г. Брянск	15701000	Г. Брянск Фокинский район	ул. Славянская, 44	53.195114, 34.423707
8453	Городской округ г. Брянск	15701000	Г. Брянск Фокинский район	ул. Славянская, 33	53.194487, 34.421802
8454	Городской округ г. Брянск	15701000	Г. Брянск Фокинский район	ул. Славянская, 21	53.194020, 34.419425
8455	Городской округ г. Брянск	15701000	Г. Брянск Фокинский район	ул. Славянская, 9	53.193754, 34.417572
8456	Городской округ г. Брянск	15701000	Г. Брянск Фокинский район	ул. Славянская, 1	53.192893, 34.415652
8457	Городской округ г. Брянск	15701000	Г. Брянск Фокинский район	ул. Кольцевая, 97	53.192182, 34.417883
8458	Городской округ г. Брянск	15701000	Г. Брянск Фокинский район	ул. Кольцевая, 1	53.191814, 34.416147
8459	Городской округ г. Брянск	15701000	Г. Брянск Фокинский район	ул. Кольцевая, 8	53.193492, 34.420860
8460	Городской округ г. Брянск	15701000	Г. Брянск Фокинский район	ул. Кольцевая, 17	53.192984, 34.419385
8461	Городской округ г. Брянск	15701000	Г. Брянск Фокинский район	ул. Кольцевая, 26	53.194283, 34.423751
8462	Городской округ г. Брянск	15701000	Г. Брянск Фокинский район	ул. Менжинского, 84	53.194906, 34.424717
8463	Городской округ г. Брянск	15701000	Г. Брянск Фокинский район	ул. Менжинского, 133	53.192614, 34.427477
8464	Городской округ г. Брянск	15701000	Г. Брянск Фокинский район	ул. Кольцевая, 28	53.193709, 34.424487
8465	Городской округ г. Брянск	15701000	Г. Брянск Фокинский район	ул. Кольцевая, 36	53.193150, 34.423080
8466	Городской округ г. Брянск	15701000	Г. Брянск Фокинский район	ул. Кольцевая, 42	53.192965, 34.422372
8467	Городской округ г. Брянск	15701000	Г. Брянск Фокинский район	ул. Кольцевая, 52	53.192562, 34.420705
8468	Городской округ г. Брянск	15701000	Г. Брянск Фокинский район	пр-зд Ново-Дзержинский, 31	53.194767, 34.426680
8469	Городской округ г. Брянск	15701000	Г. Брянск Фокинский район	пр-зд Ново-Дзержинский, 34	53.195278, 34.426192
8470	Городской округ г. Брянск	15701000	Г. Брянск Фокинский район	ул. Уральская, 37	53.195630, 34.421915
8471	Городской округ г. Брянск	15701000	Г. Брянск Фокинский район	ул. Уральская, 43	53.196186, 34.423584
8472	Городской округ г. Брянск	15701000	Г. Брянск Фокинский район	ул. Уральская, 23	53.194990, 34.419477
8473	Городской округ г. Брянск	15701000	Г. Брянск Фокинский район	ул. Уральская, 14	53.194634, 34.418236
8474	Городской округ г. Брянск	15701000	Г. Брянск Фокинский район	ул. Уральская, 4	53.194147, 34.416462
8475	Городской округ г. Брянск	15701000	Г. Брянск Фокинский район	пер. Анри Барбюса, 7	53.218968, 34.406352
8476	Городской округ г. Брянск	15701000	Г. Брянск Фокинский район	пер. Анри Барбюса, 11	53.219065, 34.405589
8477	Городской округ г. Брянск	15701000	Г. Брянск Фокинский район	пер. Анри Барбюса, 6	53.218723, 34.408131
8478	Городской округ г. Брянск	15701000	Г. Брянск Фокинский район	пер. Анри Барбюса, 10	53.218993, 34.406558
8479	Городской округ г. Брянск	15701000	Г. Брянск Фокинский район	пер. Анри Барбюса, 20	53.219592, 34.408070
8480	Городской округ г. Брянск	15701000	Г. Брянск Фокинский район	пер. Анри Барбюса, 30	53.219888, 34.406051
8481	Городской округ г. Брянск	15701000	Г. Брянск Фокинский район	пер. Анри Барбюса, 34	53.220064, 34.405076
8482	Городской округ г. Брянск	15701000	Г. Брянск Фокинский район	пер. Анри Барбюса, 46	53.220422, 34.402860
8483	Городской округ г. Брянск	15701000	Г. Брянск Фокинский район	пер. Анри Барбюса, 50	53.220525, 34.402019
8484	Городской округ г. Брянск	15701000	Г. Брянск Фокинский район	пер. Анри Барбюса, 54	53.220658, 34.401146
8485	Городской округ г. Брянск	15701000	Г. Брянск Фокинский район	ул. Тургенева, 51	53.222210, 34.400157
8486	Городской округ г. Брянск	15701000	Г. Брянск Фокинский район	ул. Тургенева, 41	53.221889, 34.402134
8487	Городской округ г. Брянск	15701000	Г. Брянск Фокинский район	ул. Тургенева, 28	53.221380, 34.405725
8488	Городской округ г. Брянск	15701000	Г. Брянск Фокинский район	ул. Тургенева, 20	53.221019, 34.407821
8489	Городской округ г. Брянск	15701000	Г. Брянск Фокинский район	ул. Шолохова, 17	53.223087, 34.403464
8490	Городской округ г. Брянск	15701000	Г. Брянск Фокинский район	ул. Шолохова, 22	53.222389, 34.403102
8491	Городской округ г. Брянск	15701000	Г. Брянск Фокинский район	ул. О. Кошевого, 45	53.221082, 34.405373
8492	Городской округ г. Брянск	15701000	Г. Брянск Фокинский район	пер. Тургенева, 14	53.220119, 34.408978

№ п/п	Муниципальный район/городской округ	ОКТМО	Наименование административно-территориальной единицы	Адрес	Географические координты
8493	Городской округ г. Брянск	15701000	Г. Брянск Фокинский район	пер. Тургенева, 8	53.220031, 34.409625
8494	Городской округ г. Брянск	15701000	Г. Брянск Фокинский район	пер. Полесский, 21	53.220479, 34.410633
8495	Городской округ г. Брянск	15701000	Г. Брянск Фокинский район	пер. Полесский, 32	53.221769, 34.411227
8496	Городской округ г. Брянск	15701000	Г. Брянск Фокинский район	ул. Циолковского, 39	53.223429, 34.401387
8497	Городской округ г. Брянск	15701000	Г. Брянск Фокинский район	ул. Циолковского, 25	53.222953, 34.404389
8498	Городской округ г. Брянск	15701000	Г. Брянск Фокинский район	ул. Циолковского, 19а	53.222809, 34.405350
8499	Городской округ г. Брянск	15701000	Г. Брянск Фокинский район	ул. Циолковского, 17	53.222682, 34.406081
8500	Городской округ г. Брянск	15701000	Г. Брянск Фокинский район	ул. Коммунаров, 10	53.214512, 34.397929
8501	Городской округ г. Брянск	15701000	Г. Брянск Фокинский район	ул. Коммунаров, 1	53.225748, 34.401696
8502	Городской округ г. Брянск	15701000	Г. Брянск Фокинский район	ул. Пархоменко, 44	53.224499, 34.404009
8503	Городской округ г. Брянск	15701000	Г. Брянск Фокинский район	ул. Пархоменко, 28	53.224091, 34.406711
8504	Городской округ г. Брянск	15701000	Г. Брянск Фокинский район	ул. Пархоменко, 26	53.223972, 34.407376
8505	Городской округ г. Брянск	15701000	Г. Брянск Фокинский район	ул. Пархоменко, 22	53.223929, 34.407636
8506	Городской округ г. Брянск	15701000	Г. Брянск Фокинский район	ул. Пархоменко, 12	53.223476, 34.410404
8507	Городской округ г. Брянск	15701000	Г. Брянск Фокинский район	ул. Пархоменко, 10	53.223450, 34.410495
8508	Городской округ г. Брянск	15701000	Г. Брянск Фокинский район	ул. Пархоменко, 2	53.223215, 34.411742
8509	Городской округ г. Брянск	15701000	Г. Брянск Фокинский район	ул.Щербакова, 64	53.193377, 34.425807
8510	Городской округ г. Брянск	15701000	Г. Брянск Фокинский район	ул.Щербакова ,51	53.192845, 34.424726
8511	Городской округ г. Брянск	15701000	Г. Брянск Фокинский район	ул.Щербакова,43	53.192327, 34.423508
8512	Городской округ г. Брянск	15701000	Г. Брянск Фокинский район	ул.Щербакова,33	53.191963, 34.422030
8513	Городской округ г. Брянск	15701000	Г. Брянск Фокинский район	ул Щербакова,25	53.191711, 34.420911
8514	Городской округ г. Брянск	15701000	Г. Брянск Фокинский район	ул Щербакова,21	53.191641, 34.420322
8515	Городской округ г. Брянск	15701000	Г. Брянск Фокинский район	ул Щербакова, 17	53.191540, 34.419553
8516	Городской округ г. Брянск	15701000	Г. Брянск Фокинский район	ул Щербакова, 11	53.191441, 34.418659
8517	Городской округ г. Брянск	15701000	Г. Брянск Фокинский район	ул Щербакова,3	53.191308, 34.417482
8518	Городской округ г. Брянск	15701000	Г. Брянск Фокинский район	ул. Прудная,19	53.189289, 34.409437
8519	Городской округ г. Брянск	15701000	Г. Брянск Фокинский район	ул. Прудная,15	53.189596, 34.409394
8520	Городской округ г. Брянск	15701000	Г. Брянск Фокинский район	ул. Прудная,6	53.190283, 34.409132
8521	Городской округ г. Брянск	15701000	Г. Брянск Фокинский район	ул.Прудная,2	53.190930, 34.408981
8522	Городской округ г. Брянск	15701000	Г. Брянск Фокинский район	ул. Южная,42	53.191255, 34.401968
8523	Городской округ г. Брянск	15701000	Г. Брянск Фокинский район	ул. Загородная,37	53.191781, 34.400852
8524	Городской округ г. Брянск	15701000	Г. Брянск Фокинский район	пер.Ковшовский,29	53.192535, 34.397107
8525	Городской округ г. Брянск	15701000	Г. Брянск Фокинский район	пер.Ковшовский,30	53.193289, 34.396722
8526	Городской округ г. Брянск	15701000	Г. Брянск Фокинский район	пер.Ковшовский, 17	53.193128, 34.395997
8527	Городской округ г. Брянск	15701000	Г. Брянск Фокинский район	пер.Ковшовский, 13	53.192810, 34.393300
8528	Городской округ г. Брянск	15701000	Г. Брянск Фокинский район	ул.Ковшовская,5	53.193719, 34.393518
8529	Городской округ г. Брянск	15701000	Г. Брянск Фокинский район	пер.Ковшовский,2	53.194125, 34.391199
8530	Городской округ г. Брянск	15701000	Г. Брянск Фокинский район	ул. Загородная,25	53.194022, 34.398005
8531	Городской округ г. Брянск	15701000	Г. Брянск Фокинский район	ул.Загородная,26	53.193375, 34.397805
8532	Городской округ г. Брянск	15701000	Г. Брянск Фокинский район	ул.Загородная,24	53.194033, 34.397865
8533	Городской округ г. Брянск	15701000	Г. Брянск Фокинский район	ул.Загородная,16	53.195573, 34.396727
8534	Городской округ г. Брянск	15701000	Г. Брянск Фокинский район	ул. Загородная,8	53.196598, 34.395946
8535	Городской округ г. Брянск	15701000	Г. Брянск Фокинский район	пер.Загородный,2	53.198116, 34.396326
8536	Городской округ г. Брянск	15701000	Г. Брянск Фокинский район	пер.Ореховый,7	53.193703, 34.400680
8537	Городской округ г. Брянск	15701000	Г. Брянск Фокинский район	пер. Ореховый, 10	53.194058, 34.400840
8538	Городской округ г. Брянск	15701000	Г. Брянск Фокинский район	ул. Ореховая,32	53.196456, 34.403051
8539	Городской округ г. Брянск	15701000	Г. Брянск Фокинский район	ул. Ореховая, 21	53.195360, 34.401350
8540	Городской округ г. Брянск	15701000	Г. Брянск Фокинский район	ул.Южная, 13	53.195266, 34.405691
8541	Городской округ г. Брянск	15701000	Г. Брянск Фокинский район	ул.Южная,19	53.194681, 34.404919
8542	Городской округ г. Брянск	15701000	Г. Брянск Фокинский район	ул.Южная,20	53.194439, 34.404723
8543	Городской округ г. Брянск	15701000	Г. Брянск Фокинский район	ул.Южная,23	53.194116, 34.404676
8544	Городской округ г. Брянск	15701000	Г. Брянск Фокинский район	ул.Южная,28	53.192637, 34.403869
8545	Городской округ г. Брянск	15701000	Г. Брянск Фокинский район	ул.Южная,29	53.193232, 34.404202
8546	Городской округ г. Брянск	15701000	Г. Брянск Фокинский район	ул.Южная,31	53.192248, 34.403685
8547	Городской округ г. Брянск	15701000	Г. Брянск Фокинский район	ул.Южная,33	53.191883, 34.403190
8548	Городской округ г. Брянск	15701000	Г. Брянск Фокинский район	ул.Южная,3	53.195513, 34.406047
8549	Городской округ г. Брянск	15701000	Г. Брянск Фокинский район	ул.Ольховская,12	53.195191, 34.407822
8550	Городской округ г. Брянск	15701000	Г. Брянск Фокинский район	ул.Ольховская,5	53.193460, 34.407922
8551	Городской округ г. Брянск	15701000	Г. Брянск Фокинский район	ул.Ольховская,32	53.192294, 34.409019
8552	Городской округ г. Брянск	15701000	Г. Брянск Фокинский район	ул.Ольховская,42	53.192315, 34.409007
8553	Городской округ г. Брянск	15701000	Г. Брянск Фокинский район	ул.Ольховская, 16	53.194341, 34.407680
8554	Городской округ г. Брянск	15701000	Г. Брянск Фокинский район	пер. Дзерджинского,6	53.194535, 34.415578
8555	Городской округ г. Брянск	15701000	Г. Брянск Фокинский район	пер. Дзерджинского, 1	53.194463, 34.415105
8556	Городской округ г. Брянск	15701000	Г. Брянск Фокинский район	ул.Крылова,2	53.194871, 34.414750
8557	Городской округ г. Брянск	15701000	Г. Брянск Фокинский район	ул.Крылова,14	53.195502, 34.416852
8558	Городской округ г. Брянск	15701000	Г. Брянск Фокинский район	ул.Крылова,24	53.196006, 34.418810
8559	Городской округ г. Брянск	15701000	Г. Брянск Фокинский район	ул.крылова,30	53.196323, 34.420066
8560	Городской округ г. Брянск	15701000	Г. Брянск Фокинский район	ул.Крылова,24	53.196011, 34.418816

№ п/п	Муниципальный район/городской округ	ОКТМО	Наименование административно-территориальной единицы	Адрес	Географические координты
8561	Городской округ г. Брянск	15701000	Г. Брянск Фокинский район	ул.Крылова,30	53.196357, 34.420203
8562	Городской округ г. Брянск	15701000	Г. Брянск Фокинский район	ул.Крылова,36	53.196728, 34.421794
8563	Городской округ г. Брянск	15701000	Г. Брянск Фокинский район	ул.Крылова,42	53.196928, 34.422597
8564	Городской округ г. Брянск	15701000	Г. Брянск Фокинский район	ул.Уральская,85	53.197872, 34.432820
8565	Городской округ г. Брянск	15701000	Г. Брянск Фокинский район	ул.Донская,57	53.197934, 34.422671
8566	Городской округ г. Брянск	15701000	Г. Брянск Фокинский район	ул. Донская,31	53.197473, 34.420029
8567	Городской округ г. Брянск	15701000	Г. Брянск Фокинский район	ул. Донская,21	53.196959, 34.417883
8568	Городской округ г. Брянск	15701000	Г. Брянск Фокинский район	ул.Донская,6	53.195602, 34.413653
8569	Городской округ г. Брянск	15701000	Г. Брянск Фокинский район	ул.Кавказская,57	53.198881, 34.422751
8570	Городской округ г. Брянск	15701000	Г. Брянск Фокинский район	ул.Кавказская,37	53.198793, 34.421267
8571	Городской округ г. Брянск	15701000	Г. Брянск Фокинский район	ул.Кавказская,33	53.198569, 34.420504
8572	Городской округ г. Брянск	15701000	Г. Брянск Фокинский район	ул.Кавказская,25	53.198154, 34.419003
8573	Городской округ г. Брянск	15701000	Г. Брянск Фокинский район	ул .Кавказская, 19	53.197856, 34.417754
8574	Городской округ г. Брянск	15701000	Г. Брянск Фокинский район	ул.Кавказская,15	53.197668, 34.417028
8575	Городской округ г. Брянск	15701000	Г. Брянск Фокинский район	ул.Кавказская, 10	53.197356, 34.415910
8576	Городской округ г. Брянск	15701000	Г. Брянск Фокинский район	ул.Кавказская,5	53.197279, 34.415205
8577	Городской округ г. Брянск	15701000	Г. Брянск Фокинский район	пер.Менжинского,5	53.198644, 34.416611
8578	Городской округ г. Брянск	15701000	Г. Брянск Фокинский район	пер.Менжинского,22	53.198679, 34.419168
8579	Городской округ г. Брянск	15701000	Г. Брянск Фокинский район	пер. Менжинского,30	53.199245, 34.420149
8580	Городской округ г. Брянск	15701000	Г. Брянск Фокинский район	пер. Менжинского,34	53.199422, 34.421296
8581	Городской округ г. Брянск	15701000	Г. Брянск Фокинский район	пер.Менжинского,40	53.200204, 34.421640
8582	Городской округ г. Брянск	15701000	Г. Брянск Фокинский район	проезд Менжинского,3	53.198590, 34.415980
8583	Городской округ г. Брянск	15701000	Г. Брянск Фокинский район	проезд Менжинского,25	53.199724, 34.425750
8584	Городской округ г. Брянск	15701000	Г. Брянск Фокинский район	проезд Ново-Дзержинский, 18	53.197915, 34.426021
8585	Городской округ г. Брянск	15701000	Г. Брянск Фокинский район	проезд Ново-Дзержинский, 1	53.199348, 34.426338
8586	Городской округ г. Брянск	15701000	Г. Брянск Фокинский район	пер.Транспортный, 18	53.197649, 34.428503
8587	Городской округ г. Брянск	15701000	Г. Брянск Фокинский район	ул.Транспортная,67	53.199076, 34.428591
8588	Городской округ г. Брянск	15701000	Г. Брянск Фокинский район	ул.Победы,6	53.201136, 34.424022
8589	Городской округ г. Брянск	15701000	Г. Брянск Фокинский район	ул.Победы,12	53.200808, 34.426249
8590	Городской округ г. Брянск	15701000	Г. Брянск Фокинский район	ул.Победы,20	53.200584, 34.427772
8591	Городской округ г. Брянск	15701000	Г. Брянск Фокинский район	пер.Менжинского,23	53.199821, 34.425207
8592	Городской округ г. Брянск	15701000	Г. Брянск пос.Белые Берега	пер. Белорусский, 2	53.223520, 34.414631
8593	Городской округ г. Брянск	15701000	Г. Брянск пос.Белые Берега	ул. Белобережская, 10	53.207953, 34.656890
8594	Городской округ г. Брянск	15701000	Г. Брянск пос.Белые Берега	пр-д Челюскина, 7	53.205821, 34.656548
8595	Городской округ г. Брянск	15701000	Г. Брянск пос.Белые Берега	пр-д Горького, 6	53.204186, 34.677142
8596	Городской округ г. Брянск	15701000	Г. Брянск пос.Белые Берега	ул. Горького, 11	53.205072, 34.677199
8597	Городской округ г. Брянск	15701000	Г. Брянск пос.Белые Берега	Ул. 1-я Брянская, 28	53.207162, 34.654803
8598	Городской округ г. Брянск	15701000	Г. Брянск пос.Белые Берега	Ул. 1-я Брянская, 38	53.206030, 34.654731
8599	Городской округ г. Брянск	15701000	Г. Брянск пос.Белые Берега	Ул. 1-я Брянская, 50	53.204762, 34.654713
8600	Городской округ г. Брянск	15701000	Г. Брянск пос.Белые Берега	Ул. 1-я Брянская, 62	53.203565, 34.654587
8601	Городской округ г. Брянск	15701000	Г. Брянск пос.Белые Берега	Ул. 1-я Брянская, 72	53.202286, 34.654425
8602	Городской округ г. Брянск	15701000	Г. Брянск пос.Белые Берега	Ул. 1-я Брянская, 88	53.200701, 34.654156
8603	Городской округ г. Брянск	15701000	Г. Брянск пос.Белые Берега	Ул. 2-я Брянская, 29	53.201504, 34.653491
8604	Городской округ г. Брянск	15701000	Г. Брянск пос.Белые Берега	Ул. 2-я Брянская, 23	53.203257, 34.653725
8605	Городской округ г. Брянск	15701000	Г. Брянск пос.Белые Берега	Ул. 2-я Брянская, 18	53.205749, 34.653967
8606	Городской округ г. Брянск	15701000	Г. Брянск пос.Белые Берега	Ул. 2-я Брянская, 10	53.208095, 34.654003
8607	Городской округ г. Брянск	15701000	Г. Брянск пос.Белые Берега	Ул. Кирова, 8	53.206752, 34.658522
8608	Городской округ г. Брянск	15701000	Г. Брянск пос.Белые Берега	Ул. Челюскина,11	53.205938, 34.657579
8609	Городской округ г. Брянск	15701000	Г. Брянск пос.Белые Берега	Пр-д Челюскина, 5	53.206553, 34.656213
8610	Городской округ г. Брянск	15701000	Г. Брянск пос.Белые Берега	Ул. Кирова, 18	53.205328, 34.657992
8611	Городской округ г. Брянск	15701000	Г. Брянск пос.Белые Берега	Ул. Кирова, 34	53.203559, 34.657354
8612	Городской округ г. Брянск	15701000	Г. Брянск пос.Белые Берега	Ул. Кирова, 42	53.202675, 34.657067
8613	Городской округ г. Брянск	15701000	Г. Брянск пос.Белые Берега	Ул. Кирова, 54	53.201445, 34.656572
8614	Городской округ г. Брянск	15701000	Г. Брянск пос.Белые Берега	Ул. Матросова, 5	53.201305, 34.658899
8615	Городской округ г. Брянск	15701000	Г. Брянск пос.Белые Берега	Ул. Коминтерна, 68	53.201698, 34.660381
8616	Городской округ г. Брянск	15701000	Г. Брянск пос.Белые Берега	Ул. Коминтерна, 58	53.202869, 34.660786
8617	Городской округ г. Брянск	15701000	Г. Брянск пос.Белые Берега	Ул. Коминтерна, 48	53.204244, 34.661217
8618	Городской округ г. Брянск	15701000	Г. Брянск пос.Белые Берега	Ул. Коминтерна,38	53.205447, 34.661639
8619	Городской округ г. Брянск	15701000	Г. Брянск пос.Белые Берега	Ул. Коминтерна, 30	53.206936, 34.662178
8620	Городской округ г. Брянск	15701000	Г. Брянск пос.Белые Берега	Ул. Привокзальная,8	53.209476, 34.670209
8621	Городской округ г. Брянск	15701000	Г. Брянск пос.Белые Берега	Ул. Привокзальная, 14	53.208575, 34.672778
8622	Городской округ г. Брянск	15701000	Г. Брянск пос.Белые Берега	Ул. Привокзальная,16а	53.208284, 34.674674
8623	Городской округ г. Брянск	15701000	Г. Брянск пос.Белые Берега	Ул. Привокзальная, 20	53.208564, 34.677342
8624	Городской округ г. Брянск	15701000	Г. Брянск пос.Белые Берега	Ул. Калинина, 9	53.209913, 34.677261
8625	Городской округ г. Брянск	15701000	Г. Брянск пос.Белые Берега	Ул. К.Маркса, 34	53.211967, 34.677602
8626	Городской округ г. Брянск	15701000	Г. Брянск пос.Белые Берега	Ул. К.Маркса, 42	53.211913, 34.679273
8627	Городской округ г. Брянск	15701000	Г. Брянск пос.Белые Берега	Ул. К.Маркса, 29	53.212426, 34.676111
8628	Городской округ г. Брянск	15701000	Г. Брянск пос.Белые Берега	Ул. К.Маркса, 14	53.211757, 34.673146

№ п/п	Муниципальный район/городской округ	ОКТМО	Наименование административно-территориальной единицы	Адрес	Географические координты
8629	Городской округ г. Брянск	15701000	Г. Брянск пос.Белые Берега	Ул. Осипенко, 19	53.211024, 34.675608
8630	Городской округ г. Брянск	15701000	Г. Брянск пос.Белые Берега	Ул. Осипенко, 9	53.210107, 34.675248
8631	Городской округ г. Брянск	15701000	Г. Брянск пос.Белые Берега	Ул. Вокзальная, 2	53.210333, 34.669912
8632	Городской округ г. Брянск	15701000	Г. Брянск пос.Белые Берега	Ул. Вокзальная, 10	53.211412, 34.669688
8633	Городской округ г. Брянск	15701000	Г. Брянск пос.Белые Берега	ул. Горького, 3	53.205125, 34.675913
8634	Городской округ г. Брянск	15701000	Г. Брянск пос.Белые Берега	пер. Урицкого, 11	53.205278, 34.674832
8635	Городской округ г. Брянск	15701000	Г. Брянск пос.Белые Берега	пер. Урицкого, 7	53.236800, 34.365378
8636	Городской округ г. Брянск	15701000	Г. Брянск пос.Белые Берега	пр-зд Урицкого, 10	53.205989, 34.676832
8637	Городской округ г. Брянск	15701000	Г. Брянск пос.Белые Берега	пр-зд Урицкого, 28	53.205827, 34.679517
8638	Городской округ г. Брянск	15701000	Г. Брянск пос.Белые Берега	ул. 1 Мая, 18	53.207395, 34.667301
8639	Городской округ г. Брянск	15701000	Г. Брянск пос.Белые Берега	ул. Комсомольская, 10	53.206121, 34.666225
8640	Городской округ г. Брянск	15701000	Г. Брянск пос.Белые Берега	ул. Комсомольская, 28а	53.203764, 34.663787
8641	Городской округ г. Брянск	15701000	Г. Брянск пос.Белые Берега	ул. Комсомольская, 30	53.202554, 34.664775
8642	Городской округ г. Брянск	15701000	Г. Брянск пос.Белые Берега	ул. Матросова, 20	53.200914, 34.667552
8643	Городской округ г. Брянск	15701000	Г. Брянск пос.Белые Берега	ул. Матросова, 25	53.200966, 34.669773
8644	Городской округ г. Брянск	15701000	Г. Брянск пос.Белые Берега	ул. Матросова, 60	53.200817, 34.672663
8645	Городской округ г. Брянск	15701000	Г. Брянск пос.Белые Берега	ул. Матросова, 65	53.200724, 34.675176
8646	Городской округ г. Брянск	15701000	Г. Брянск пос.Белые Берега	ул. Матросова, 56	53.200574, 34.681331
8647	Городской округ г. Брянск	15701000	Г. Брянск пос.Белые Берега	ул. 8 Марта, 40	53.202358, 34.668851
8648	Городской округ г. Брянск	15701000	Г. Брянск пос.Белые Берега	ул. 8 Марта, 30	53.202434, 34.666785
8649	Городской округ г. Брянск	15701000	Г. Брянск пос.Белые Берега	ул. Челюскина, 41	53.203786, 34.667028
8650	Городской округ г. Брянск	15701000	Г. Брянск пос.Белые Берега	пр-зд Комсомольский, 9	53.204971, 34.667684
8651	Городской округ г. Брянск	15701000	Г. Брянск пос.Белые Берега	пр-зд Комсомольский, 1	53.206152, 34.667984
8652	Городской округ г. Брянск	15701000	Г. Брянск пос.Белые Берега	ул. 1 Мая, 53	53.206291, 34.672969
8653	Городской округ г. Брянск	15701000	Г. Брянск пос.Белые Берега	ул. 1 Мая, 35	53.206699, 34.669808
8654	Городской округ г. Брянск	15701000	Г. Брянск пос.Белые Берега	ул. Радищева, 10	53.205885, 34.669156
8655	Городской округ г. Брянск	15701000	Г. Брянск пос.Белые Берега	ул. Радищева, 20	53.204977, 34.669056
8656	Городской округ г. Брянск	15701000	Г. Брянск пос.Белые Берега	ул. Радищева, 30	53.203705, 34.668952
8657	Городской округ г. Брянск	15701000	Г. Брянск пос.Белые Берега	ул. Радищева, 40	53.202764, 34.668806
8658	Городской округ г. Брянск	15701000	Г. Брянск пос.Белые Берега	ул. 8 Марта, 50	53.202254, 34.670958
8659	Городской округ г. Брянск	15701000	Г. Брянск пос.Белые Берега	ул. 8 Марта, 60	53.202159, 34.672666
8660	Городской округ г. Брянск	15701000	Г. Брянск пос.Белые Берега	ул. 8 Марта, 70	53.202091, 34.674134
8661	Городской округ г. Брянск	15701000	Г. Брянск пос.Белые Берега	ул. 8 Марта, 78	53.201995, 34.675644
8662	Городской округ г. Брянск	15701000	Г. Брянск пос.Белые Берега	ул. 8 Марта, 84	53.201952, 34.676979
8663	Городской округ г. Брянск	15701000	Г. Брянск пос.Белые Берега	ул. 8 Марта, 90	53.201889, 34.678504
8664	Городской округ г. Брянск	15701000	Г. Брянск пос.Белые Берега	ул. 8 Марта, 96	53.201854, 34.679751
8665	Городской округ г. Брянск	15701000	Г. Брянск пос.Белые Берега	ул. 8 Марта, 102	53.201809, 34.681095
8666	Городской округ г. Брянск	15701000	Г. Брянск пос.Белые Берега	ул. Чкалова, 34	53.208737, 34.390154
8667	Городской округ г. Брянск	15701000	Г. Брянск пос.Белые Берега	ул. Чкалова, 15	53.213315, 34.390575
8668	Городской округ г. Брянск	15701000	Г. Брянск пос.Белые Берега	ул. Чкалова, 5	53.214456, 34.390485
8669	Городской округ г. Брянск	15701000	Бежицкий район	ул. Окружная 1 А	53.318772, 34.296923
8670	Городской округ г. Брянск	15701000	Бежицкий район	п. Чайковичи, ул.Высоцкого 12	53.359046 34.300973
8671	Городской округ г. Брянск	15701000	Бежицкий район	ул. Дятьковская, 15	53.324326, 34.307888
8672	Городской округ г. Брянск	15701000	Бежицкий район	ул. Дятьковская, 23	53.324744, 34.306006
8673	Городской округ г. Брянск	15701000	Бежицкий район	ул. Дятьковская, 31	53.325207, 34.304289
8674	Городской округ г. Брянск	15701000	Бежицкий район	ул. Дятьковская, 41	53.325842, 34.301547
8675	Городской округ г. Брянск	15701000	Бежицкий район	ул. Дятьковская, 53	53.326330, 34.299316
8676	Городской округ г. Брянск	15701000	Бежицкий район	ул. Дятьковская, 63	53.326853, 34.297159
8677	Городской округ г. Брянск	15701000	Бежицкий район	ул. Дятьковская, 83	53.327401, 34.294569
8678	Городской округ г. Брянск	15701000	Бежицкий район	ул. Дятьковская, 107	53.328278, 34.290509
8679	Городской округ г. Брянск	15701000	Бежицкий район	ул. Первомайская, 37	53.324201, 34.308305
8680	Городской округ г. Брянск	15701000	Бежицкий район	ул. Свердлова, 36	53.324675, 34.306496
8681	Городской округ г. Брянск	15701000	Бежицкий район	ул. Кубяка, 31	53.323702, 34.302714
8682	Городской округ г. Брянск	15701000	Бежицкий район	ул. Кубяка, 37	53.325292, 34.303706
8683	Городской округ г. Брянск	15701000	Бежицкий район	ул. Окружная, 15	53.324964, 34.301032
8684	Городской округ г. Брянск	15701000	Бежицкий район	ул. Машиностроителей, 24	53.325359, 34.299208
8685	Городской округ г. Брянск	15701000	Бежицкий район	ул. Металлургов, 25	53.326600, 34.296995
8686	Городской округ г. Брянск	15701000	Бежицкий район	ул. М. Гвардии, 46а	53.327272, 34.294057
8687	Городской округ г. Брянск	15701000	Бежицкий район	ул. М. Гвардии, 52	53.328068, 34.294623
8688	Городской округ г. Брянск	15701000	Бежицкий район	ул. Клинцовская, 48	53.328364, 34.290195
8689	Городской округ г. Брянск	15701000	Бежицкий район	ул. Мира, 22	53.326234, 34.309041
8690	Городской округ г. Брянск	15701000	Бежицкий район	ул. Мира, 32	53.326644, 34.307322
8691	Городской округ г. Брянск	15701000	Бежицкий район	ул. Мира, 42	53.327045, 34.305710
8692	Городской округ г. Брянск	15701000	Бежицкий район	ул. Мира, 54	53.327604, 34.303382
8693	Городской округ г. Брянск	15701000	Бежицкий район	ул. Мира, 64	53.328136, 34.301032
8694	Городской округ г. Брянск	15701000	Бежицкий район	ул. Мира, 74	53.328669, 34.298860
8695	Городской округ г. Брянск	15701000	Бежицкий район	ул. Мира, 93	53.329974, 34.291258
8696	Городской округ г. Брянск	15701000	Бежицкий район	ул. Первомайская, 43	53.326148, 34.309490

№ п/п	Муниципальный район/городской округ	ОКТМО	Наименование административно-территориальной единицы	Адрес	Географические координты
8697	Городской округ г. Брянск	15701000	Бежицкий район	ул. Свердлова, 40	53.326762, 34.307750
8698	Городской округ г. Брянск	15701000	Бежицкий район	ул. Свердлова, 59	53.325541, 34.306688
8699	Городской округ г. Брянск	15701000	Бежицкий район	ул. Кубяка, 44	53.326692, 34.305376
8700	Городской округ г. Брянск	15701000	Бежицкий район	ул. Окружная, 19	53.327358, 34.302618
8701	Городской округ г. Брянск	15701000	Бежицкий район	ул. Машиностроителей,23	53.327660, 34.300265
8702	Городской округ г. Брянск	15701000	Бежицкий район	ул. Машиностроителей,25	53.328429, 34.300849
8703	Городской округ г. Брянск	15701000	Бежицкий район	ул. Металлургов, 29	53.328160, 34.298082
8704	Городской округ г. Брянск	15701000	Бежицкий район	ул. М. Гвардии, 56	53.329026, 34.295441
8705	Городской округ г. Брянск	15701000	Бежицкий район	ул. Клинцовская, 56	53.329789, 34.291093
8706	Городской округ г. Брянск	15701000	Бежицкий район	пер. Почтовый, 7	53.327020, 34.307990
8707	Городской округ г. Брянск	15701000	Бежицкий район	пер. Почтовый, 19	53.327504, 34.305996
8708	Городской округ г. Брянск	15701000	Бежицкий район	пер. Почтовый, 29	53.328047, 34.303732
8709	Городской округ г. Брянск	15701000	Бежицкий район	пер. Почтовый, 41	53.328617, 34.301298
8710	Городской округ г. Брянск	15701000	Бежицкий район	пер. Почтовый, 51	53.329112, 34.299178
8711	Городской округ г. Брянск	15701000	Бежицкий район	ул. Свердлова, 44	53.327289, 34.308188
8712	Городской округ г. Брянск	15701000	Бежицкий район	ул. Кубяка, 45	53.327606, 34.305331
8713	Городской округ г. Брянск	15701000	Бежицкий район	ул. Окружная, 21	53.327966, 34.303040
8714	Городской округ г. Брянск	15701000	Бежицкий район	ул. Окружная, 30	53.323110, 34.300462
8715	Городской округ г. Брянск	15701000	Бежицкий район	ул. Машиностроителей,27	53.329160, 34.301262
8716	Городской округ г. Брянск	15701000	Бежицкий район	ул. Машиностроителей,29	53.330655, 34.302259
8717	Городской округ г. Брянск	15701000	Бежицкий район	ул. Металлургов, 24	53.328886, 34.298998
8718	Городской округ г. Брянск	15701000	Бежицкий район	ул. Металлургов, 26	53.329714, 34.299573
8719	Городской округ г. Брянск	15701000	Бежицкий район	УЛ. Цюрупы, 32	53.325347, 34.308987
8720	Городской округ г. Брянск	15701000	Бежицкий район	УЛ. Цюрупы, 44	53.325863, 34.306751
8721	Городской округ г. Брянск	15701000	Бежицкий район	УЛ. Цюрупы, 54	53.326498, 34.304154
8722	Городской округ г. Брянск	15701000	Бежицкий район	УЛ. Цюрупы, 64	53.326885, 34.302313
8723	Городской округ г. Брянск	15701000	Бежицкий район	УЛ. Цюрупы, 74	53.327391, 34.300121
8724	Городской округ г. Брянск	15701000	Бежицкий район	УЛ. Цюрупы, 84	53.328052, 34.297417
8725	Городской округ г. Брянск	15701000	Бежицкий район	УЛ. Цюрупы, 96	53.328746, 34.294282
8726	Городской округ г. Брянск	15701000	Бежицкий район	УЛ. Цюрупы, 120	53.329445, 34.290958
8727	Городской округ г. Брянск	15701000	Бежицкий район	ул. Свердлова, 38	53.326296, 34.307501
8728	Городской округ г. Брянск	15701000	Бежицкий район	ул. Свердлова, 57	53.325487, 34.306598
8729	Городской округ г. Брянск	15701000	Бежицкий район	ул. Кубяка, 39	53.325632, 34.304038
8730	Городской округ г. Брянск	15701000	Бежицкий район	ул. Кубяка, 41	53.326385, 34.304496
8731	Городской округ г. Брянск	15701000	Бежицкий район	ул. Окружная, 15	53.324964, 34.301032
8732	Городской округ г. Брянск	15701000	Бежицкий район	ул. Окружная, 44	53.326170, 34.302412
8733	Городской округ г. Брянск	15701000	Бежицкий район	ул. Машиностроителей, 21	53.326874, 34.299771
8734	Городской округ г. Брянск	15701000	Бежицкий район	ул. Металлургов, 20	53.325788, 34.297031
8735	Городской округ г. Брянск	15701000	Бежицкий район	ул. Металлургов, 27	53.327428, 34.297543
8736	Городской округ г. Брянск	15701000	Бежицкий район	ул. М. Гвардии, 67	53.328257, 34.294021
8737	Городской округ г. Брянск	15701000	Бежицкий район	ул. Клинцовская, 52	53.328972, 34.290572
8738	Городской округ г. Брянск	15701000	Бежицкий район	ул. Клинцовская, 54	53.329671, 34.291030
8739	Городской округ г. Брянск	15701000	Бежицкий район	пер. Северный, 2	53.330101, 34.306580
8740	Городской округ г. Брянск	15701000	Бежицкий район	пер. Северный, 12	53.330590, 34.304388
8741	Городской округ г. Брянск	15701000	Бежицкий район	пер. Северный, 20	53.330908, 34.303202
8742	Городской округ г. Брянск	15701000	Бежицкий район	пер. Северный, 30	53.331376, 34.301091
8743	Городской округ г. Брянск	15701000	Бежицкий район	ул. Кубяка, 59	53.330015, 34.306912
8744	Городской округ г. Брянск	15701000	Бежицкий район	ул. Окружная, 33	53.330537, 34.304657
8745	Городской округ г. Брянск	15701000	Бежицкий район	ул. Машиностроителей,37	53.331037, 34.302421
8746	Городской округ г. Брянск	15701000	Бежицкий район	ул. Металлургов, 36	53.331537, 34.300768
8747	Городской округ г. Брянск	15701000	Бежицкий район	ул. Гончарова, 32	53.329171, 34.307137
8748	Городской округ г. Брянск	15701000	Бежицкий район	ул. Гончарова, 42а	53.329735, 34.304828
8749	Городской округ г. Брянск	15701000	Бежицкий район	ул. Гончарова, 52	53.330182, 34.302735
8750	Городской округ г. Брянск	15701000	Бежицкий район	ул. Гончарова, 62	53.330784, 34.300292
8751	Городской округ г. Брянск	15701000	Бежицкий район	ул. Кубяка, 53	53.329026, 34.306256
8752	Городской округ г. Брянск	15701000	Бежицкий район	ул. Окружная, 29	53.329902, 34.304253
8753	Городской округ г. Брянск	15701000	Бежицкий район	ул. Машиностроителей, 31	53.330354, 34.302043
8754	Городской округ г. Брянск	15701000	Бежицкий район	ул. Металлургов,32	53.330983, 34.300408
8755	Городской округ г. Брянск	15701000	Бежицкий район	пер. Гончарова, 9	53.328181, 34.306454
8756	Городской округ г. Брянск	15701000	Бежицкий район	пер. Гончарова, 19	53.328913, 34.303418
8757	Городской округ г. Брянск	15701000	Бежицкий район	пер. Гончарова, 29	53.329418, 34.301379
8758	Городской округ г. Брянск	15701000	Бежицкий район	пер. Гончарова, 39	53.329735, 34.299869
8759	Городской округ г. Брянск	15701000	Бежицкий район	п. Октябрьский, ул. Шоссейная, 15	53.330284, 34.233017
8760	Городской округ г. Брянск	15701000	Бежицкий район	п. Октябрьский, ул. Шоссейная, 37	53.331607, 34.230052
8761	Городской округ г. Брянск	15701000	Бежицкий район	п. Октябрьский, ул. Шоссейная, 51	53.332849, 34.226396

№ п/п	Муниципальный район/городской округ	ОКТМО	Наименование административно-территориальной единицы	Адрес	Географические координты
8762	Городской округ г. Брянск	15701000	Бежицкий район	п. Октябрьский, 2-й карьерный пер.	53.329692, 34.233322
8763	Городской округ г. Брянск	15701000	Бежицкий район	п. Октябрьский, ул. Коршенова, 1	53.332080, 34.225740
8764	Городской округ г. Брянск	15701000	Бежицкий район	п. Октябрьский, ул. Коршенова, 2	53.330881, 34.223719
8765	Городской округ г. Брянск	15701000	Бежицкий район	п. Октябрьский, ул. Коршенова, 9	53.327450, 34.220611
8766	Городской округ г. Брянск	15701000	Бежицкий район	п. Октябрьский, ул. Катунина, 7	53.328429, 34.230834
8767	Городской округ г. Брянск	15701000	Бежицкий район	п. Октябрьский, ул. Катунина, 31	53.328429, 34.230834
8768	Городской округ г. Брянск	15701000	Бежицкий район	п. Октябрьский, ул. Катунина, 33	53.330644, 34.224842
8769	Городской округ г. Брянск	15701000	Бежицкий район	п. Октябрьский, ул. Катунина, 53	53.332247, 34.221123
8770	Городской округ г. Брянск	15701000	Бежицкий район	п. Октябрьский, Малоозерный пр-д	53.332301, 34.224132
8771	Городской округ г. Брянск	15701000	Бежицкий район	п. Октябрьский, ул. Малоозерная, 9	53.328068, 34.228184
8772	Городской округ г. Брянск	15701000	Бежицкий район	п. Октябрьский, ул. Малоозерная, 17	53.329090, 34.225552
8773	Городской округ г. Брянск	15701000	Бежицкий район	п. Октябрьский, ул. Малоозерная, 29	53.330316, 34.222542
8774	Городской округ г. Брянск	15701000	Бежицкий район	п. Октябрьский, ул. Малоозерная, 49	53.331359, 34.219722
8775	Городской округ г. Брянск	15701000	Бежицкий район	п. Октябрьский, ул. Озерная, 4	53.327584, 34.228040
8776	Городской округ г. Брянск	15701000	Бежицкий район	п. Октябрьский, ул. Озерная, 14	53.328423, 34.225920
8777	Городской округ г. Брянск	15701000	Бежицкий район	п. Октябрьский, ул. Озерная, 22	53.329009, 34.224294
8778	Городской округ г. Брянск	15701000	Бежицкий район	п. Октябрьский, ул. Озерная, 32	53.329854, 34.222524
8779	Городской округ г. Брянск	15701000	Бежицкий район	п. Октябрьский, ул. Озерная, 48	53.330924, 34.219479
8780	Городской округ г. Брянск	15701000	Бежицкий район	п. Октябрьский, ул. Добролюбова, 1	53.326390, 34.227771
8781	Городской округ г. Брянск	15701000	Бежицкий район	п. Октябрьский, ул. Добролюбова, 15	53.327477, 34.225013
8782	Городской округ г. Брянск	15701000	Бежицкий район	п. Октябрьский, ул. Добролюбова, 33	53.328789, 34.221518
8783	Городской округ г. Брянск	15701000	Бежицкий район	п. Октябрьский, ул. Добролюбова, 46	53.330375, 34.218653
8784	Городской округ г. Брянск	15701000	Бежицкий район	п. Октябрьский, ул. Отрадная, 2	53.326073, 34.227375
8785	Городской округ г. Брянск	15701000	Бежицкий район	п. Октябрьский, ул. Отрадная, 16	53.327057, 34.224662
8786	Городской округ г. Брянск	15701000	Бежицкий район	п. Октябрьский, ул. Отрадная, 22	53.327643, 34.223252
8787	Городской округ г. Брянск	15701000	Бежицкий район	п. Октябрьский, ул. Отрадная, 24	53.328472, 34.221141
8788	Городской округ г. Брянск	15701000	Бежицкий район	п. Октябрьский, ул. Отрадная, 30	53.328961, 34.219785
8789	Городской округ г. Брянск	15701000	Бежицкий район	п. Октябрьский, ул. Отрадная, 38	53.329719, 34.217961
8790	Городской округ г. Брянск	15701000	Бежицкий район	пер. Ново-Советский, 2	53.319769, 34.312760
8791	Городской округ г. Брянск	15701000	Бежицкий район	пер. Ново- Советский, 14	53.320700, 34.309176
8792	Городской округ г. Брянск	15701000	Бежицкий район	пер. Ново-Советский, 26	53.321636, 34.305691
8793	Городской округ г. Брянск	15701000	Бежицкий район	пер. Ново-Советский, 42	53.322733, 34.300732
8794	Городской округ г. Брянск	15701000	Бежицкий район	пер. Ново-Советский, 51	53.323330, 34.297049
8795	Городской округ г. Брянск	15701000	Бежицкий район	пер. Ново-Советский, 61	53.324121, 34.293833
8796	Городской округ г. Брянск	15701000	Бежицкий район	пер. Ново-Советский, 81	53.325358, 34.288326
8797	Городской округ г. Брянск	15701000	Бежицкий район	ул. Колодезная, 10	53.319016, 34.308394
8798	Городской округ г. Брянск	15701000	Бежицкий район	ул. Колодезная, 14	53.320167, 34.309203
8799	Городской округ г. Брянск	15701000	Бежицкий район	ул. Первомайская, 25	53.321442, 34.306382
8800	Городской округ г. Брянск	15701000	Бежицкий район	ул. Свердлова, 24	53.321803, 34.304801
8801	Городской округ г. Брянск	15701000	Бежицкий район	ул. Окружная, 25	53.329133, 34.303759
8802	Городской округ г. Брянск	15701000	Бежицкий район	ул. Окружная, 28	53.322873, 34.300274
8803	Городской округ г. Брянск	15701000	Бежицкий район	ул. Машиностроителей, 16	53.323115, 34.297974
8804	Городской округ г. Брянск	15701000	Бежицкий район	ул. Металлургов, 17	53.323631, 34.295692
8805	Городской округ г. Брянск	15701000	Бежицкий район	ул. Ново-Советская, 11	53.320264, 34.312509
8806	Городской округ г. Брянск	15701000	Бежицкий район	ул. Ново-Советская, 21	53.321012, 34.309814
8807	Городской округ г. Брянск	15701000	Бежицкий район	ул. Ново-Советская, 31	53.321770, 34.306679
8808	Городской округ г. Брянск	15701000	Бежицкий район	ул. Ново-Советская, 43	53.322679, 34.303076

№ п/п	Муниципальный район/городской округ	ОКТМО	Наименование административно-территориальной единицы	Адрес	Географические координты
8809	Городской округ г. Брянск	15701000	Бежицкий район	ул. Ново-Советская, 51	53.323239, 34.300561
8810	Городской округ г. Брянск	15701000	Бежицкий район	ул. Колодезная, 11	53.319404, 34.308251
8811	Городской округ г. Брянск	15701000	Бежицкий район	ул. Колодезная, 13	53.321114, 34.309347
8812	Городской округ г. Брянск	15701000	Бежицкий район	ул. Первомайская, 28	53.321679, 34.307325
8813	Городской округ г. Брянск	15701000	Бежицкий район	ул. Свердлова, 43	53.322340, 34.304442
8814	Городской округ г. Брянск	15701000	Бежицкий район	ул. Кубяка, 28	53.324115, 34.303687
8815	Городской округ г. Брянск	15701000	Бежицкий район	ул. Окружная, 31	53.330279, 34.304478
8816	Городской округ г. Брянск	15701000	Бежицкий район	ул. Окружная, 32	53.323588, 34.300759
8817	Городской округ г. Брянск	15701000	Бежицкий район	ул. Азарова, 60	53.323416, 34.305852
8818	Городской округ г. Брянск	15701000	Бежицкий район	ул. Азарова, 70	53.323825, 34.303948
8819	Городской округ г. Брянск	15701000	Бежицкий район	ул. Азарова, 80	53.324406, 34.301397
8820	Городской округ г. Брянск	15701000	Бежицкий район	ул. Азарова, 90	53.325239, 34.297462
8821	Городской округ г. Брянск	15701000	Бежицкий район	ул. Азарова, 100	53.326009, 34.293959
8822	Городской округ г. Брянск	15701000	Бежицкий район	ул. Азарова, 110	53.326853, 34.290033
8823	Городской округ г. Брянск	15701000	Бежицкий район	ул. свердлова, 30	53.323061, 34.305619
8824	Городской округ г. Брянск	15701000	Бежицкий район	ул. Окружная, 13а	53.319404, 34.308251
8825	Городской округ г. Брянск	15701000	Бежицкий район	ул. Металлургов, 16	53.325406, 34.296806
8826	Городской округ г. Брянск	15701000	Бежицкий район	ул. Металлургов, 21	53.326788, 34.297157
8827	Городской округ г. Брянск	15701000	Бежицкий район	ул. М.Гвардии, 42	53.326154, 34.293402
8828	Городской округ г. Брянск	15701000	Бежицкий район	ул. Машиностроителей, 15	53.306955, 34.279729
8829	Городской округ г. Брянск	15701000	Бежицкий район	ул. Клинцовская, 42	53.327003, 34.289413
8830	Городской округ г. Брянск	15701000	Бежицкий район	ул. Комунальная, 4	53.323739, 34.308044
8831	Городской округ г. Брянск	15701000	Бежицкий район	ул. Комунальная, 14	53.324185, 34.306247
8832	Городской округ г. Брянск	15701000	Бежицкий район	ул. Комунальная, 24	53.324675, 34.304038
8833	Городской округ г. Брянск	15701000	Бежицкий район	ул. Комунальная, 38	53.325352, 34.301262
8834	Городской округ г. Брянск	15701000	Бежицкий район	ул. Комунальная, 48	53.325815, 34.299052
8835	Городской округ г. Брянск	15701000	Бежицкий район	ул. Комунальная, 58	53.326320, 34.296761
8836	Городской округ г. Брянск	15701000	Бежицкий район	ул. Комунальная, 80	53.326944, 34.293896
8837	Городской округ г. Брянск	15701000	Бежицкий район	ул. Комунальная, 108	53.327708, 34.290195
8838	Городской округ г. Брянск	15701000	Бежицкий район	ул. Свердлова, 51	53.323970, 34.305583
8839	Городской округ г. Брянск	15701000	Бежицкий район	ул. Кубяка, 35	53.325062, 34.303633
8840	Городской округ г. Брянск	15701000	Бежицкий район	ул. Машиностроителей, 19	53.325363, 34.298809
8841	Городской округ г. Брянск	15701000	Бежицкий район	ул. Металлургов, 23	53.325815, 34.296573
8842	Городской округ г. Брянск	15701000	Бежицкий район	ул. М.Гвардии, 44	53.326358, 34.293554
8843	Городской округ г. Брянск	15701000	Бежицкий район	ул. О. Дундича, 2	53.332946, 34.286637
8844	Городской округ г. Брянск	15701000	Бежицкий район	ул. О. Дундича, 16	53.333414, 34.284598
8845	Городской округ г. Брянск	15701000	Бежицкий район	ул. Гастелло, 1	53.330929, 34.279541
8846	Городской округ г. Брянск	15701000	Бежицкий район	ул. Гастелло, 13	53.331763, 34.281310
8847	Городской округ г. Брянск	15701000	Бежицкий район	ул. Гастелло, 15	53.332430, 34.282191
8848	Городской округ г. Брянск	15701000	Бежицкий район	ул. Зои Космодемьянской, 1	53.332102, 34.281490
8849	Городской округ г. Брянск	15701000	Бежицкий район	ул. Зои Космодемьянской, 9	53.332634, 34.279316
8850	Городской округ г. Брянск	15701000	Бежицкий район	пер. Почтовый, 89	53.331784, 34.286440
8851	Городской округ г. Брянск	15701000	Бежицкий район	пер. Почтовый, 107	53.332451, 34.283511
8852	Городской округ г. Брянск	15701000	Бежицкий район	пер. Школьный, 1	53.331446, 34.286170
8853	Городской округ г. Брянск	15701000	Бежицкий район	пер. Школьный, 18	53.332010, 34.283646
8854	Городской округ г. Брянск	15701000	Бежицкий район	Заводской проезд, 5	53.330521, 34.284517
8855	Городской округ г. Брянск	15701000	Бежицкий район	Заводской проезд, 9	53.331085, 34.284823
8856	Городской округ г. Брянск	15701000	Бежицкий район	ул. А. Матросова, 2	53.331101, 34.284508
8857	Городской округ г. Брянск	15701000	Бежицкий район	ул. Цурюпы, 129	53.330305, 34.283906
8858	Городской округ г. Брянск	15701000	Бежицкий район	ул. Цурюпы, 141	53.330929, 34.281167
8859	Городской округ г. Брянск	15701000	Бежицкий район	ул. Дятьковская, 150	53.329864, 34.284050
8860	Городской округ г. Брянск	15701000	Бежицкий район	ул. Дятьковская, 162	53.330806, 34.280115
8861	Городской округ г. Брянск	15701000	Бежицкий район	ул. Коммунальная, 126	53.328956, 34.284221
8862	Городской округ г. Брянск	15701000	Бежицкий район	ул. Коммунальная, 146	53.329676, 34.281077
8863	Городской округ г. Брянск	15701000	Бежицкий район	ул. Заводская, 2	53.329547, 34.281661
8864	Городской округ г. Брянск	15701000	Бежицкий район	ул. Заводская, 8	53.330655, 34.282316
8865	Городской округ г. Брянск	15701000	Бежицкий район	ул. Заводская, 20	53.332107, 34.283260
8866	Городской округ г. Брянск	15701000	Бежицкий район	ул. Литейная, 21	53.319543, 34.277277
8867	Городской округ г. Брянск	15701000	Бежицкий район	ул. Литейная, 27	53.328520, 34.284275
8868	Городской округ г. Брянск	15701000	Бежицкий район	ул. Тупиковая, 4	53.335548, 34.282828
8869	Городской округ г. Брянск	15701000	Бежицкий район	ул. Тупиковая, 18	53.336161, 34.286907
8870	Городской округ г. Брянск	15701000	Бежицкий район	пер. Заводской, 1	53.334882, 34.285721
8871	Городской округ г. Брянск	15701000	Бежицкий район	пер. Заводской, 9	53.335833, 34.286341
8872	Городской округ г. Брянск	15701000	Бежицкий район	пер. Тупиковый, 2	53.334570, 34.287176
8873	Городской округ г. Брянск	15701000	Бежицкий район	пер. Тупиковый, 14	53.336054, 34.287221
8874	Городской округ г. Брянск	15701000	Бежицкий район	пер. Северный, 82	53.334425, 34.286556
8875	Городской округ г. Брянск	15701000	Бежицкий район	пер. Северный, 92	53.334914, 34.284365
8876	Городской округ г. Брянск	15701000	Бежицкий район	пер. Северный, 104	53.335452, 34.281966

№ п/п	Муниципальный район/городской округ	ОКТМО	Наименование административно-территориальной единицы	Адрес	Географические координты
8877	Городской округ г. Брянск	15701000	Бежицкий район	ул. Гончарова, 82	53.333559, 34.287104
8878	Городской округ г. Брянск	15701000	Бежицкий район	ул. Гончарова, 100	53.334344, 34.283664
8879	Городской округ г. Брянск	15701000	Бежицкий район	ул. Гончарова, 122	53.335043, 34.280583
8880	Городской округ г. Брянск	15701000	Бежицкий район	ул. Гончарова, 142	53.334462, 34.276325
8881	Городской округ г. Брянск	15701000	Бежицкий район	ул. Литейная, 31	53.332333, 34.286763
8882	Городской округ г. Брянск	15701000	Бежицкий район	ул. Литейная, 45	53.334462, 34.276325
8883	Городской округ г. Брянск	15701000	Бежицкий район	ул. Литейная, 47	53.335140, 34.287715
8884	Городской округ г. Брянск	15701000	Бежицкий район	пер. почтовый, 92	53.333107, 34.282460
8885	Городской округ г. Брянск	15701000	Бежицкий район	пер. почтовый, 106	53.333677, 34.280089
8886	Городской округ г. Брянск	15701000	Бежицкий район	пер. почтовый, 121	53.333639, 34.278310
8887	Городской округ г. Брянск	15701000	Бежицкий район	пер. почтовый, 141	53.333812, 34.275363
8888	Городской округ г. Брянск	15701000	Бежицкий район	ул. Л. Чайкиной, 2	53.333742, 34.283170
8889	Городской округ г. Брянск	15701000	Бежицкий район	ул. Л. Чайкиной, 18	53.334274, 34.280843
8890	Городской округ г. Брянск	15701000	Бежицкий район	ул. М. Расковой, 16	53.333801, 34.279424
8891	Городской округ г. Брянск	15701000	Бежицкий район	ул. М. Расковой, 28	53.334806, 34.280071
8892	Городской округ г. Брянск	15701000	Бежицкий район	ул. Заводская, 22	53.333500, 34.284158
8893	Городской округ г. Брянск	15701000	Бежицкий район	ул. Заводская, 32	53.334468, 34.284805
8894	Городской округ г. Брянск	15701000	Бежицкий район	ул. Заводская, 40	53.335747, 34.285613
8895	Городской округ г. Брянск	15701000	Бежицкий район	ул. 22 Съезда КПСС 36	53.307092, 34.299856
8896	Городской округ г. Брянск	15701000	Бежицкий район	ул. 22 Съезда КПСС 46	53.307020, 34.297517
8897	Городской округ г. Брянск	15701000	Бежицкий район	ул. Ульянова 76	53.313299, 34.300989
8898	Городской округ г. Брянск	15701000	Бежицкий район	ул. Ульянова 86	53.313206, 34.297210
8899	Городской округ г. Брянск	15701000	Бежицкий район	ул. Ульянова 94	53.313018, 34.295204
8900	Городской округ г. Брянск	15701000	Бежицкий район	ул. Ульянова 104	53.313085, 34.292948
8901	Городской округ г. Брянск	15701000	Бежицкий район	ул. Ульянова 116	53.312989, 34.290000
8902	Городской округ г. Брянск	15701000	Бежицкий район	ул. Ульянова 103	53.312417, 34.290148
8903	Городской округ г. Брянск	15701000	Бежицкий район	ул. Ульянова 95	53.312630, 34.292729
8904	Городской округ г. Брянск	15701000	Бежицкий район	ул. Ульянова 87	53.312684, 34.295765
8905	Городской округ г. Брянск	15701000	Бежицкий район	ул. Ульянова 75	53.313019, 34.298361
8906	Городской округ г. Брянск	15701000	Бежицкий район	ул. Ульянова 65	53.313246, 34.303968
8907	Городской округ г. Брянск	15701000	Бежицкий район	пер. Болховской 2	53.314037, 34.303350
8908	Городской округ г. Брянск	15701000	Бежицкий район	пер. Болховской 12	53.313940, 34.300863
8909	Городской округ г. Брянск	15701000	Бежицкий район	пер. Болховской 22	53.313853, 34.297634
8910	Городской округ г. Брянск	15701000	Бежицкий район	пер. Болховской 30	53.313810, 34.296026
8911	Городской округ г. Брянск	15701000	Бежицкий район	пер. Болховской 40	53.313701, 34.291853
8912	Городской округ г. Брянск	15701000	Бежицкий район	пер. Болховской 46	53.313679, 34.290180
8913	Городской округ г. Брянск	15701000	Бежицкий район	ул. Болхвская 6	53.314835, 34.302739
8914	Городской округ г. Брянск	15701000	Бежицкий район	ул. Болховская 12	53.314854, 34.301383
8915	Городской округ г. Брянск	15701000	Бежицкий район	ул. Болховская 1	53.314449, 34.302952
8916	Городской округ г. Брянск	15701000	Бежицкий район	ул. Болховская 24	53.314746, 34.297759
8917	Городской округ г. Брянск	15701000	Бежицкий район	ул. Болховская 34	53.314670, 34.294886
8918	Городской округ г. Брянск	15701000	Бежицкий район	ул. Болховская 46	53.314598, 34.292069
8919	Городской округ г. Брянск	15701000	Бежицкий район	ул. Болховская 54	53.314536, 34.289739
8920	Городской округ г. Брянск	15701000	Бежицкий район	ул. Болховская 74	53.316186, 34.283013
8921	Городской округ г. Брянск	15701000	Бежицкий район	ул. Болховская 84	53.316740, 34.280916
8922	Городской округ г. Брянск	15701000	Бежицкий район	ул. Болховская 94	53.317316, 34.278834
8923	Городской округ г. Брянск	15701000	Бежицкий район	пер. Кромской 61	53.317462, 34.279883
8924	Городской округ г. Брянск	15701000	Бежицкий район	пер. Кромской 51	53.316802, 34.282059
8925	Городской округ г. Брянск	15701000	Бежицкий район	пер. Кромской 45	53.316986, 34.281624
8926	Городской округ г. Брянск	15701000	Бежицкий район	пер. Кромской 29а	53.315101, 34.289995
8927	Городской округ г. Брянск	15701000	Бежицкий район	пер. Кромской 32	53.315226, 34.291496
8928	Городской округ г. Брянск	15701000	Бежицкий район	пер. Кромской 22	53.315317, 34.294558
8929	Городской округ г. Брянск	15701000	Бежицкий район	пер. Кромской 12	53.315395, 34.298372
8930	Городской округ г. Брянск	15701000	Бежицкий район	пер. Кромской 2	53.315448, 34.300508
8931	Городской округ г. Брянск	15701000	Бежицкий район	ул. Кромская 2	53.316182, 34.298930
8932	Городской округ г. Брянск	15701000	Бежицкий район	ул. Кромская 8	53.316167, 34.296932
8933	Городской округ г. Брянск	15701000	Бежицкий район	ул. Кромская 14	53.316125, 34.295435
8934	Городской округ г. Брянск	15701000	Бежицкий район	ул. Кромская 26	53.316067, 34.292529
8935	Городской округ г. Брянск	15701000	Бежицкий район	ул. Кромская 40	53.315984, 34.289614
8936	Городской округ г. Брянск	15701000	Бежицкий район	ул. Кромская 49	53.316527, 34.285759
8937	Городской округ г. Брянск	15701000	Бежицкий район	ул. Кромская 51	53.316574, 34.285503
8938	Городской округ г. Брянск	15701000	Бежицкий район	ул. Кромская 69	53.317678, 34.281597
8939	Городской округ г. Брянск	15701000	Бежицкий район	ул. Кромская 79	53.318228, 34.279560
8940	Городской округ г. Брянск	15701000	Бежицкий район	пер. Ильинский 2	53.316753, 34.294369
8941	Городской округ г. Брянск	15701000	Бежицкий район	пер. Ильинский 10	53.316708, 34.293059
8942	Городской округ г. Брянск	15701000	Бежицкий район	пер. Ильинский 20	53.316623, 34.289556
8943	Городской округ г. Брянск	15701000	Бежицкий район	ул. Ильинская 2	53.317461, 34.293811
8944	Городской округ г. Брянск	15701000	Бежицкий район	ул. Ильинская 8	53.317456, 34.292538

№ п/п	Муниципальный район/городской округ	ОКТМО	Наименование административно-территориальной единицы	Адрес	Географические координты
8945	Городской округ г. Брянск	15701000	Бежицкий район	ул. Плеханова 16	53.312375, 34.299879
8946	Городской округ г. Брянск	15701000	Бежицкий район	ул. Плеханова 24	53.312293, 34.297129
8947	Городской округ г. Брянск	15701000	Бежицкий район	ул. Плеханова 32	53.312256, 34.295892
8948	Городской округ г. Брянск	15701000	Бежицкий район	ул. Плеханова 38	53.312163, 34.292790
8949	Городской округ г. Брянск	15701000	Бежицкий район	ул. Медведева 22	53.311634, 34.297157
8950	Городской округ г. Брянск	15701000	Бежицкий район	ул. Медведева 40	53.311515, 34.292296
8951	Городской округ г. Брянск	15701000	Бежицкий район	ул. Медведева 52	53.311470, 34.289035
8952	Городской округ г. Брянск	15701000	Бежицкий район	ул. Медведева 63	53.311491, 34.285903
8953	Городской округ г. Брянск	15701000	Бежицкий район	пер. Г. Брянский 25	53.310447, 34.295121
8954	Городской округ г. Брянск	15701000	Бежицкий район	пер. Г. Брянский 31	53.310450, 34.293074
8955	Городской округ г. Брянск	15701000	Бежицкий район	пер. Г. Брянский 43	53.310373, 34.289597
8956	Городской округ г. Брянск	15701000	Бежицкий район	пер. Г. Брянский 51	53.310344, 34.288613
8957	Городской округ г. Брянск	15701000	Бежицкий район	пер. Г. Брянский 61	53.310960, 34.285993
8958	Городской округ г. Брянск	15701000	Бежицкий район	ул. Комсомольская 82	53.310341, 34.285232
8959	Городской округ г. Брянск	15701000	Бежицкий район	ул. Комсомольская 77	53.309393, 34.287718
8960	Городской округ г. Брянск	15701000	Бежицкий район	ул. Комсомольская 67	53.309442, 34.289942
8961	Городской округ г. Брянск	15701000	Бежицкий район	ул. Комсомольская 55	53.309537, 34.292831
8962	Городской округ г. Брянск	15701000	Бежицкий район	ул. Комсомольская 45	53.309566, 34.295675
8963	Городской округ г. Брянск	15701000	Бежицкий район	ул. Комсомольская 33	53.309656, 34.298263
8964	Городской округ г. Брянск	15701000	Бежицкий район	ул. Комсомольская 21	53.309737, 34.301707
8965	Городской округ г. Брянск	15701000	Бежицкий район	ул. Куйбышева 38	53.308668, 34.300523
8966	Городской округ г. Брянск	15701000	Бежицкий район	ул. Куйбышева 48	53.308589, 34.297909
8967	Городской округ г. Брянск	15701000	Бежицкий район	ул. Куйбышева 62	53.308499, 34.295067
8968	Городской округ г. Брянск	15701000	Бежицкий район	ул. Куйбышева 74	53.308388, 34.292033
8969	Городской округ г. Брянск	15701000	Бежицкий район	ул. Куйбышева 88	53.308294, 34.289142
8970	Городской округ г. Брянск	15701000	Бежицкий район	ул. Куйбышева 94а	53.308269, 34.286838
8971	Городской округ г. Брянск	15701000	Бежицкий район	ул. Куйбышева 95	53.308273, 34.284221
8972	Городской округ г. Брянск	15701000	Бежицкий район	пер. Куйбышева 57	53.308076, 34.294854
8973	Городской округ г. Брянск	15701000	Бежицкий район	пер. Куйбышева 47	53.308091, 34.296953
8974	Городской округ г. Брянск	15701000	Бежицкий район	пер. Куйбышева 45	53.308098, 34.297273
8975	Городской округ г. Брянск	15701000	Бежицкий район	пер. Куйбышева 37	53.308193, 34.299335
8976	Городской округ г. Брянск	15701000	Бежицкий район	пер. Куйбышева 29	53.307363, 34.293615
8977	Городской округ г. Брянск	15701000	Бежицкий район	пер. Куйбышева 25	53.307462, 34.295157
8978	Городской округ г. Брянск	15701000	Бежицкий район	пер. Куйбышева 19	53.307401, 34.296630
8979	Городской округ г. Брянск	15701000	Бежицкий район	пер. Куйбышева 17	53.307494, 34.298095
8980	Городской округ г. Брянск	15701000	Бежицкий район	пер. Куйбышева 9	53.307555, 34.299659
8981	Городской округ г. Брянск	15701000	Бежицкий район	пер. Елецкий 8	53.309316, 34.300959
8982	Городской округ г. Брянск	15701000	Бежицкий район	пер. Елецкий 16	53.309259, 34.299572
8983	Городской округ г. Брянск	15701000	Бежицкий район	пер. Елецкий 18	53.309220, 34.297675
8984	Городской округ г. Брянск	15701000	Бежицкий район	пер. Елецкий 26	53.309125, 34.294857
8985	Городской округ г. Брянск	15701000	Бежицкий район	пер. Елецкий 34	53.309053, 34.292262
8986	Городской округ г. Брянск	15701000	Бежицкий район	пер. Елецкий 42	53.308998, 34.290574
8987	Городской округ г. Брянск	15701000	Бежицкий район	пер. Елецкий 52	53.308911, 34.287295
8988	Городской округ г. Брянск	15701000	Бежицкий район	пер. Елецкий 60	53.309682, 34.283700
8989	Городской округ г. Брянск	15701000	Бежицкий район	ул. Вокзальная 14	53.315398, 34.308366
8990	Городской округ г. Брянск	15701000	Бежицкий район	ул. Вокзальная 22	53.316090, 34.305883
8991	Городской округ г. Брянск	15701000	Бежицкий район	ул. Вокзальная 30	53.316532, 34.304253
8992	Городской округ г. Брянск	15701000	Бежицкий район	ул. Вокзальная 38	53.317251, 34.301055
8993	Городской округ г. Брянск	15701000	Бежицкий район	ул. Вокзальная 48	53.318537, 34.295603
8994	Городской округ г. Брянск	15701000	Бежицкий район	ул. Вокзальная 56	53.318358, 34.296266
8995	Городской округ г. Брянск	15701000	Бежицкий район	ул. Вокзальная 64	53.318802, 34.294466
8996	Городской округ г. Брянск	15701000	Бежицкий район	ул. Вокзальная 72	53.320318, 34.288711
8997	Городской округ г. Брянск	15701000	Бежицкий район	ул. Вокзальная 8а	53.314720, 34.311029
8998	Городской округ г. Брянск	15701000	Бежицкий район	ул. Вокзальная 88	53.320332, 34.288629
8999	Городской округ г. Брянск	15701000	Бежицкий район	ул. Вокзальная 96	53.320803, 34.286681
9000	Городской округ г. Брянск	15701000	Бежицкий район	ул. Вокзальная 104	53.321239, 34.284932
9001	Городской округ г. Брянск	15701000	Бежицкий район	ул. Вокзальная 110	53.321596, 34.283429
9002	Городской округ г. Брянск	15701000	Бежицкий район	пер. Комунистический 4	53.316083, 34.308536
9003	Городской округ г. Брянск	15701000	Бежицкий район	пер. Комунистический 14	53.316706, 34.306346
9004	Городской округ г. Брянск	15701000	Бежицкий район	пер. Комунистический 22	53.317089, 34.304798
9005	Городской округ г. Брянск	15701000	Бежицкий район	пер. Комунистический 28	53.318036, 34.300815
9006	Городской округ г. Брянск	15701000	Бежицкий район	пер. Комунистический 32	53.318400, 34.299250
9007	Городской округ г. Брянск	15701000	Бежицкий район	пер. Комунистический 40	53.319002, 34.296804
9008	Городской округ г. Брянск	15701000	Бежицкий район	пер. Комунистический 48	53.319523, 34.294768
9009	Городской округ г. Брянск	15701000	Бежицкий район	пер. Комунистический 58	53.320047, 34.292634
9010	Городской округ г. Брянск	15701000	Бежицкий район	пер. Комунистический 66	53.320427, 34.291213
9011	Городской округ г. Брянск	15701000	Бежицкий район	пер. Комунистический 74	53.320958, 34.289105
9012	Городской округ г. Брянск	15701000	Бежицкий район	пер. Комунистический 84	53.321558, 34.287362

№ п/п	Муниципальный район/городской округ	ОКТМО	Наименование административно-территориальной единицы	Адрес	Географические координты
9013	Городской округ г. Брянск	15701000	Бежицкий район	пер. Комунистический 92	53.321916, 34.285361
9014	Городской округ г. Брянск	15701000	Бежицкий район	пер. Комунистический 100	53.322296, 34.283950
9015	Городской округ г. Брянск	15701000	Бежицкий район	ул. Коммунистическая 2	53.315596, 34.313515
9016	Городской округ г. Брянск	15701000	Бежицкий район	ул. Коммунистическая 10	53.316008, 34.311956
9017	Городской округ г. Брянск	15701000	Бежицкий район	ул. Коммунистическая 18	53.316445, 34.310356
9018	Городской округ г. Брянск	15701000	Бежицкий район	ул. Коммунистическая 30	53.317404, 34.306898
9019	Городской округ г. Брянск	15701000	Бежицкий район	ул. Коммунистическая 44	53.317953, 34.304740
9020	Городской округ г. Брянск	15701000	Бежицкий район	ул. Коммунистическая 52	53.318594, 34.301789
9021	Городской округ г. Брянск	15701000	Бежицкий район	ул. Коммунистическая 60	53.318953, 34.300251
9022	Городской округ г. Брянск	15701000	Бежицкий район	ул. Коммунистическая 68	53.319471, 34.298014
9023	Городской округ г. Брянск	15701000	Бежицкий район	ул. Коммунистическая 76	53.320170, 34.295342
9024	Городской округ г. Брянск	15701000	Бежицкий район	ул. Коммунистическая 82	53.320498, 34.294058
9025	Городской округ г. Брянск	15701000	Бежицкий район	ул. Коммунистическая 92	53.321039, 34.292048
9026	Городской округ г. Брянск	15701000	Бежицкий район	ул. Коммунистическая 100	53.321459, 34.290265
9027	Городской округ г. Брянск	15701000	Бежицкий район	ул. Коммунистическая 108	53.322011, 34.288121
9028	Городской округ г. Брянск	15701000	Бежицкий район	ул. Коммунистическая 116	53.322495, 34.286241
9029	Городской округ г. Брянск	15701000	Бежицкий район	ул. Коммунистическая 124	53.322954, 34.284339
9030	Городской округ г. Брянск	15701000	Бежицкий район	ул. Коммунистическая 134	53.323515, 34.282109
9031	Городской округ г. Брянск	15701000	Бежицкий район	пер. Кирова 2	53.318131, 34.312570
9032	Городской округ г. Брянск	15701000	Бежицкий район	пер. Кирова 8	53.318491, 34.311182
9033	Городской округ г. Брянск	15701000	Бежицкий район	пер. Кирова 20	53.319162, 34.308709
9034	Городской округ г. Брянск	15701000	Бежицкий район	пер. Кирова 28	53.319758, 34.306520
9035	Городской округ г. Брянск	15701000	Бежицкий район	пер. Кирова 32	53.320294, 34.304439
9036	Городской округ г. Брянск	15701000	Бежицкий район	пер. Кирова 38	53.321161, 34.300677
9037	Городской округ г. Брянск	15701000	Бежицкий район	пер. Кирова 44	53.321807, 34.297959
9038	Городской округ г. Брянск	15701000	Бежицкий район	пер. Кирова 46	53.322392, 34.295735
9039	Городской округ г. Брянск	15701000	Бежицкий район	пер. Кирова 48	53.322681, 34.294525
9040	Городской округ г. Брянск	15701000	Бежицкий район	пер. Кирова 56	53.323260, 34.293095
9041	Городской округ г. Брянск	15701000	Бежицкий район	пер. Кирова 66	53.323434, 34.291537
9042	Городской округ г. Брянск	15701000	Бежицкий район	пер. Кирова 80	53.324074, 34.289076
9043	Городской округ г. Брянск	15701000	Бежицкий район	пер. Кирова 90	53.324344, 34.287926
9044	Городской округ г. Брянск	15701000	Бежицкий район	пер. Кирова 87	53.324547, 34.285463
9045	Городской округ г. Брянск	15701000	Бежицкий район	пер. Кирова 91	53.324874, 34.284842
9046	Городской округ г. Брянск	15701000	Бежицкий район	ул. Кирова 40	53.318998, 34.312923
9047	Городской округ г. Брянск	15701000	Бежицкий район	ул. Кирова 50	53.319367, 34.311201
9048	Городской округ г. Брянск	15701000	Бежицкий район	ул. Кирова 62	53.319915, 34.309200
9049	Городской округ г. Брянск	15701000	Бежицкий район	ул. Кирова 76	53.320600, 34.306711
9050	Городской округ г. Брянск	15701000	Бежицкий район	ул. Кирова 82	53.320975, 34.304851
9051	Городской округ г. Брянск	15701000	Бежицкий район	ул. Кирова 92	53.321615, 34.302116
9052	Городской округ г. Брянск	15701000	Бежицкий район	ул. Кирова 100	53.322161, 34.299927
9053	Городской округ г. Брянск	15701000	Бежицкий район	ул. Кирова 106	53.322901, 34.296686
9054	Городской округ г. Брянск	15701000	Бежицкий район	ул. Кирова 110	53.323348, 34.294808
9055	Городской округ г. Брянск	15701000	Бежицкий район	ул. Кирова 114	53.323611, 34.293860
9056	Городской округ г. Брянск	15701000	Бежицкий район	ул. Кирова 122	53.324082, 34.292023
9057	Городской округ г. Брянск	15701000	Бежицкий район	ул. Кирова 130	53.324604, 34.289888
9058	Городской округ г. Брянск	15701000	Бежицкий район	ул. Ростовская 5	53.304719, 34.310598
9059	Городской округ г. Брянск	15701000	Бежицкий район	ул. Ростовская 15	53.303760, 34.309792
9060	Городской округ г. Брянск	15701000	Бежицкий район	ул. Молодежная 1	53.304493, 34.311459
9061	Городской округ г. Брянск	15701000	Бежицкий район	ул. Молодежная 7	53.304014, 34.310916
9062	Городской округ г. Брянск	15701000	Бежицкий район	ул. Серпуховская 1	53.304271, 34.312331
9063	Городской округ г. Брянск	15701000	Бежицкий район	ул. Серпуховская 9	53.303310, 34.311558
9064	Городской округ г. Брянск	15701000	Бежицкий район	пер. Институтский 63	53.303845, 34.283489
9065	Городской округ г. Брянск	15701000	Бежицкий район	ул. Береговая 1	53.298972, 34.291985
9066	Городской округ г. Брянск	15701000	Бежицкий район	ул. Береговая 3	53.299075, 34.291845
9067	Городской округ г. Брянск	15701000	Бежицкий район	ул. Деснинская 1а	53.300414, 34.295181
9068	Городской округ г. Брянск	15701000	Бежицкий район	ул. Деснинская 1г	53.300524, 34.296210
9069	Городской округ г. Брянск	15701000	Бежицкий район	ул. Союзная 23	53.300798, 34.297043
9070	Городской округ г. Брянск	15701000	Бежицкий район	ул. Союзная 17	53.301329, 34.296985
9071	Городской округ г. Брянск	15701000	Бежицкий район	ул. Ленинградская 17	53.300026, 34.302504
9072	Городской округ г. Брянск	15701000	Бежицкий район	ул. Ленинградская 29	53.298544, 34.301526
9073	Городской округ г. Брянск	15701000	Бежицкий район	ул. Харьковская 29	53.299644, 34.304232
9074	Городской округ г. Брянск	15701000	Бежицкий район	ул. Харьковская 37	53.298900, 34.303737
9075	Городской округ г. Брянск	15701000	Бежицкий район	ул. Харьковская 45	53.298183, 34.303185
9076	Городской округ г. Брянск	15701000	Бежицкий район	п. Чайковичи, ул. Строителей,8	53.356663, 34.311082
9077	Городской округ г. Брянск	15701000	Бежицкий район	п. Чайковичи, ул. Строителей,5	53.356678, 34.311656
9078	Городской округ г. Брянск	15701000	Бежицкий район	п. Чайковичи, ул. Строителей,11	53.356612, 34.312594
9079	Городской округ г. Брянск	15701000	Бежицкий район	п. Чайковичи, ул. Строителей,20	53.356527, 34.313227
9080	Городской округ г. Брянск	15701000	Бежицкий район	п. Чайковичи, ул. Строителей,28	53.356461, 34.314016

№ п/п	Муниципальный район/городской округ	ОКТМО	Наименование административно-территориальной единицы	Адрес	Географические координты
9081	Городской округ г. Брянск	15701000	Бежицкий район	п. Чайковичи, ул. Строителей,25	53.356439, 34.315226
9082	Городской округ г. Брянск	15701000	Бежицкий район	п. Чайковичи, ул. Строителей,27	53.356381, 34.315800
9083	Городской округ г. Брянск	15701000	Бежицкий район	п. Чайковичи, ул. Строителей,42	53.356266, 34.317148
9084	Городской округ г. Брянск	15701000	Бежицкий район	п. Чайковичи, ул. Желябова,93	53.356708, 34.317587
9085	Городской округ г. Брянск	15701000	Бежицкий район	п. Чайковичи, ул. Желябова,97	53.357064, 34.317383
9086	Городской округ г. Брянск	15701000	Бежицкий район	п. Чайковичи, ул. Раздельная,18	53.357929, 34.314348
9087	Городской округ г. Брянск	15701000	Бежицкий район	п. Чайковичи, ул. Раздельная,28	53.357655, 34.316141
9088	Городской округ г. Брянск	15701000	Бежицкий район	п. Чайковичи, ул. Раздельная,32	53.357449, 34.317242
9089	Городской округ г. Брянск	15701000	Бежицкий район	п. Чайковичи, 6-й строит. Проезд,2	53.356864, 34.315935
9090	Городской округ г. Брянск	15701000	Бежицкий район	п. Чайковичи, 6-й строит. Проезд,6	53.357119, 34.316010
9091	Городской округ г. Брянск	15701000	Бежицкий район	п. Чайковичи, 6-й строит. Проезд,1	53.356527, 34.315779
9092	Городской округ г. Брянск	15701000	Бежицкий район	п. Чайковичи, 5й Строит. Пр-д,6	53.357382, 34.315543
9093	Городской округ г. Брянск	15701000	Бежицкий район	п. Чайковичи, 5й Строит. Пр-д,1	53.356770, 34.315290
9094	Городской округ г. Брянск	15701000	Бежицкий район	п. Чайковичи, 5й Строит. Пр-д,7	53.357274, 34.315443
9095	Городской округ г. Брянск	15701000	Бежицкий район	п. Чайковичи, ул. Вишневая,30	53.356765, 34.314090
9096	Городской округ г. Брянск	15701000	Бежицкий район	п. Чайковичи, ул. Вишневая,38	53.357321, 34.314192
9097	Городской округ г. Брянск	15701000	Бежицкий район	п. Чайковичи, ул. Вишневая,44	53.357674, 34.314246
9098	Городской округ г. Брянск	15701000	Бежицкий район	п. Чайковичи, 4й Строит. Пр-д,2	53.357110, 34.313389
9099	Городской округ г. Брянск	15701000	Бежицкий район	п. Чайковичи, 4й Строит. Пр-д,6	53.357450, 34.313453
9100	Городской округ г. Брянск	15701000	Бежицкий район	п. Чайковичи, 4й Строит. Пр-д,1	53.357052, 34.313300
9101	Городской округ г. Брянск	15701000	Бежицкий район	п. Чайковичи, 4й Строит. Пр-д,7	53.357625, 34.313375
9102	Городской округ г. Брянск	15701000	Бежицкий район	п. Чайковичи, 2й Строит. Пр-д,2	53.357072, 34.311734
9103	Городской округ г. Брянск	15701000	Бежицкий район	п. Чайковичи, 2й Строит. Пр-д,6	53.357426, 34.311796
9104	Городской округ г. Брянск	15701000	Бежицкий район	п. Чайковичи, 2й Строит. Пр-д,12	53.358001, 34.311907
9105	Городской округ г. Брянск	15701000	Бежицкий район	п. Чайковичи, 2й Строит. Пр-д,3	53.357289, 34.311690
9106	Городской округ г. Брянск	15701000	Бежицкий район	п. Чайковичи, 2й Строит. Пр-д,9	53.357642, 34.311752
9107	Городской округ г. Брянск	15701000	Бежицкий район	п. Чайковичи, 1й Строит. Пр-д,2	53.357100, 34.310627
9108	Городской округ г. Брянск	15701000	Бежицкий район	п. Чайковичи, 1й Строит. Пр-д,10	53.358059, 34.310864
9109	Городской округ г. Брянск	15701000	Бежицкий район	п. Чайковичи, проезд Мартеновский,23	53.344099, 34.317125
9110	Городской округ г. Брянск	15701000	Бежицкий район	п. Чайковичи, проезд Мартеновский,30	53.345068, 34.317930
9111	Городской округ г. Брянск	15701000	Бежицкий район	п. Чайковичи, проезд Мартеновский,59	53.348349, 34.319735
9112	Городской округ г. Брянск	15701000	Бежицкий район	п. Чайковичи, проезд Мартеновский,70	53.349268, 34.320370
9113	Городской округ г. Брянск	15701000	Бежицкий район	п. Чайковичи, проезд Мартеновский,79	53.350508, 34.320890
9114	Городской округ г. Брянск	15701000	Бежицкий район	п. Чайковичи, проезд Мартеновский,47	53.347018, 34.319079
9115	Городской округ г. Брянск	15701000	Бежицкий район	п. Чайковичи, проезд Мартеновский,88	53.351327, 34.321376
9116	Городской округ г. Брянск	15701000	Бежицкий район	п. Чайковичи, проезд Мартеновский,98	53.352661, 34.322055
9117	Городской округ г. Брянск	15701000	Бежицкий район	п. Чайковичи, проезд Мартеновский,116	53.354031, 34.322826
9118	Городской округ г. Брянск	15701000	Бежицкий район	п. Чайковичи, проезд Мартеновский,120	53.355341, 34.323495
9119	Городской округ г. Брянск	15701000	Бежицкий район	п. Чайковичи, проезд Мартеновский,128	53.356483, 34.324104
9120	Городской округ г. Брянск	15701000	Бежицкий район	п. Чайковичи, ул. Турбинная,46	53.353766, 34.323953
9121	Городской округ г. Брянск	15701000	Бежицкий район	п. Чайковичи, ул. Надежды,9	53.353306, 34.314507
9122	Городской округ г. Брянск	15701000	Бежицкий район	п. Чайковичи, ул. Надежды,15	53.352195, 34.314427
9123	Городской округ г. Брянск	15701000	Бежицкий район	п. Чайковичи, ул. Надежды,2	53.354274, 34.314755
9124	Городской округ г. Брянск	15701000	Бежицкий район	п. Чайковичи, ул. Надежды,14	53.352494, 34.314668
9125	Городской округ г. Брянск	15701000	Бежицкий район	п. Чайковичи, ул. Тенисная,11	53.352478, 34.319476
9126	Городской округ г. Брянск	15701000	Бежицкий район	п. Чайковичи, ул. Тихая,1	53.354278, 34.315636
9127	Городской округ г. Брянск	15701000	Бежицкий район	п. Чайковичи, ул. Тихая,6	53.353405, 34.315733
9128	Городской округ г. Брянск	15701000	Бежицкий район	п. Чайковичи, 3 Меловой пр-д,1	53.354610, 34.316538
9129	Городской округ г. Брянск	15701000	Бежицкий район	п. Чайковичи, 3 Меловой пр-д,6	53.355109, 34.316812
9130	Городской округ г. Брянск	15701000	Бежицкий район	п. Чайковичи, 2 Меловой пр-д, 2	53.354754, 34.315705

№ п/п	Муниципальный район/городской округ	ОКТМО	Наименование административно-территориальной единицы	Адрес	Географические координты
9131	Городской округ г. Брянск	15701000	Бежицкий район	п. Чайковичи, 2 Меловой пр-д,10	53.355367, 34.315842
9132	Городской округ г. Брянск	15701000	Бежицкий район	п. Чайковичи, 2 Меловой пр-д,5	53.355030, 34.315658
9133	Городской округ г. Брянск	15701000	Бежицкий район	п. Чайковичи, 1 Меловой пр-д, 1	53.354431, 34.314618
9134	Городской округ г. Брянск	15701000	Бежицкий район	п. Чайковичи, 1 Меловой пр-д,6	53.355044, 34.314792
9135	Городской округ г. Брянск	15701000	Бежицкий район	п. Чайковичи, 1 Меловой пр-д, 13	53.355517, 34.314784
9136	Городской округ г. Брянск	15701000	Бежицкий район	п. Чайковичи, ул. Вишневая,12	53.354656, 34.313661
9137	Городской округ г. Брянск	15701000	Бежицкий район	п. Чайковичи, ул. Вишневая,17	53.355150, 34.313626
9138	Городской округ г. Брянск	15701000	Бежицкий район	п. Чайковичи, ул. Вишневая,24	53.355739, 34.313846
9139	Городской округ г. Брянск	15701000	Бежицкий район	п. Чайковичи, 4 Ткацкий пр-д, 4	53.353165, 34.312660
9140	Городской округ г. Брянск	15701000	Бежицкий район	п. Чайковичи, 4 Ткацкий пр-д,10	53.354215, 34.312881
9141	Городской округ г. Брянск	15701000	Бежицкий район	п. Чайковичи, 4 Ткацкий пр-д,11	53.354993, 34.312879
9142	Городской округ г. Брянск	15701000	Бежицкий район	п. Чайковичи, 4 Ткацкий пр-д,20	53.355657, 34.313156
9143	Городской округ г. Брянск	15701000	Бежицкий район	п. Чайковичи, 3 Ткацкий пр-д,1	53.353215, 34.311820
9144	Городской округ г. Брянск	15701000	Бежицкий район	п. Чайковичи, 3 Ткацкий пр-д,8	53.353765, 34.312013
9145	Городской округ г. Брянск	15701000	Бежицкий район	п. Чайковичи, 3 Ткацкий пр-д,10	53.354886, 34.312201
9146	Городской округ г. Брянск	15701000	Бежицкий район	п. Чайковичи, 3 Ткацкий пр-д,9	53.354201, 34.311936
9147	Городской округ г. Брянск	15701000	Бежицкий район	п. Чайковичи, 3 Ткацкий пр-д,19	53.355692, 34.312260
9148	Городской округ г. Брянск	15701000	Бежицкий район	п. Чайковичи, 2 Ткацкий пр-д,12	53.352976, 34.310902
9149	Городской округ г. Брянск	15701000	Бежицкий район	п. Чайковичи, 2 Ткацкий пр-д,19	53.354066, 34.311017
9150	Городской округ г. Брянск	15701000	Бежицкий район	п. Чайковичи, 2 Ткацкий пр-д, 26	53.354785, 34.311280
9151	Городской округ г. Брянск	15701000	Бежицкий район	п. Чайковичи, 2 Ткацкий пр-д,33	53.355862, 34.311371
9152	Городской округ г. Брянск	15701000	Бежицкий район	п. Чайковичи, 1 Ткацкий пр-д, 18	53.353011, 34.310006
9153	Городской округ г. Брянск	15701000	Бежицкий район	п. Чайковичи, 1 Ткацкий пр-д,23	53.353874, 34.310041
9154	Городской округ г. Брянск	15701000	Бежицкий район	п. Чайковичи, 1 Ткацкий пр-д,30	53.354286, 34.310205
9155	Городской округ г. Брянск	15701000	Бежицкий район	п. Чайковичи, 1 Ткацкий пр-д,33	53.355347, 34.310307
9156	Городской округ г. Брянск	15701000	Бежицкий район	п. Чайковичи, 1 Ткацкий пр-д,39	53.355952, 34.310253
9157	Городской округ г. Брянск	15701000	Бежицкий район	п. Чайковичи, 1 Ткацкий пр-д,9	53.351482, 34.310216
9158	Городской округ г. Брянск	15701000	Бежицкий район	п. Чайковичи, пр-д 1-й Прядильный,5	53.350117, 34.313745
9159	Городской округ г. Брянск	15701000	Бежицкий район	п. Чайковичи, пр-д 1-й Прядильный,11	53.350030, 34.315344
9160	Городской округ г. Брянск	15701000	Бежицкий район	п. Чайковичи, ул. Весеняя,11	53.350543, 34.312014
9161	Городской округ г. Брянск	15701000	Бежицкий район	п. Чайковичи, ул. Весеняя,3	53.351452, 34.311993
9162	Городской округ г. Брянск	15701000	Бежицкий район	п. Чайковичи, ул. Весеняя,2	53.351959, 34.312147
9163	Городской округ г. Брянск	15701000	Бежицкий район	п. Чайковичи, ул. Прохладная,26	53.352056, 34.319562
9164	Городской округ г. Брянск	15701000	Бежицкий район	п. Чайковичи, ул. Прохладная,17	53.351250, 34.318795
9165	Городской округ г. Брянск	15701000	Бежицкий район	п. Чайковичи, ул. Согласия,25	53.350275, 34.318871
9166	Городской округ г. Брянск	15701000	Бежицкий район	п. Чайковичи, ул. Согласия,29	53.351132, 34.319435
9167	Городской округ г. Брянск	15701000	Бежицкий район	п. Чайковичи, ул. Кузнечная,4	53.351527, 34.320565
9168	Городской округ г. Брянск	15701000	Бежицкий район	п. Чайковичи, ул. Кузнечная,8	53.352828, 34.321309
9169	Городской округ г. Брянск	15701000	Бежицкий район	п. Чайковичи, ул. Кузнечная,32	53.354114, 34.321960
9170	Городской округ г. Брянск	15701000	Бежицкий район	п. Чайковичи, ул. Кузнечная,9	53.355273, 34.322438
9171	Городской округ г. Брянск	15701000	Бежицкий район	п. Чайковичи, ул. Кузнечная,48	53.356406, 34.323278
9172	Городской округ г. Брянск	15701000	Бежицкий район	п. Чайковичи, ул. Мартеновская,18а	53.348244, 34.320727
9173	Городской округ г. Брянск	15701000	Бежицкий район	п. Чайковичи, ул. Мартеновская,75	53.349071, 34.320976
9174	Городской округ г. Брянск	15701000	Бежицкий район	п. Чайковичи, ул. Мартеновская,20	53.349406, 34.321293
9175	Городской округ г. Брянск	15701000	Бежицкий район	п. Чайковичи, ул. Мартеновская,83	53.349961, 34.321370
9176	Городской округ г. Брянск	15701000	Бежицкий район	п. Чайковичи, ул. Мартеновская,26	53.350326, 34.321767
9177	Городской округ г. Брянск	15701000	Бежицкий район	п. Чайковичи, ул. Мартеновская,91	53.351057, 34.322006
9178	Городской округ г. Брянск	15701000	Бежицкий район	п. Чайковичи, ул. Мартеновская,36	53.351910, 34.322608
9179	Городской округ г. Брянск	15701000	Бежицкий район	п. Чайковичи, ул. Мартеновская,105	53.352492, 34.322791
9180	Городской округ г. Брянск	15701000	Бежицкий район	п. Чайковичи, ул. Мартеновская,54	53.353849, 34.323542

№ п/п	Муниципальный район/городской округ	ОКТМО	Наименование административно-территориальной единицы	Адрес	Географические координты
9181	Городской округ г. Брянск	15701000	Бежицкий район	п. Чайковичи, ул. Мартеновская,61	53.347440, 34.320037
9182	Городской округ г. Брянск	15701000	Бежицкий район	п. Чайковичи, пр-д Родниковый,17	53.349191, 34.321923
9183	Городской округ г. Брянск	15701000	Бежицкий район	п. Чайковичи, пр-д Родниковый,30	53.350165, 34.322572
9184	Городской округ г. Брянск	15701000	Бежицкий район	п. Чайковичи, пр-д Родниковый,31	53.351046, 34.322865
9185	Городской округ г. Брянск	15701000	Бежицкий район	п. Чайковичи, пр-д Родниковый,46	53.351958, 34.323527
9186	Городской округ г. Брянск	15701000	Бежицкий район	п. Чайковичи, пр-д Родниковый,45	53.352471, 34.323602
9187	Городской округ г. Брянск	15701000	Бежицкий район	п. Чайковичи, пр-д Родниковый,52а	53.353102, 34.324068
9188	Городской округ г. Брянск	15701000	Бежицкий район	п. Чайковичи, пр-д Родниковый,54	53.353668, 34.324511
9189	Городской округ г. Брянск	15701000	Бежицкий район	п. Чайковичи, ул. Родниковая,17	53.349043, 34.322636
9190	Городской округ г. Брянск	15701000	Бежицкий район	п. Чайковичи, ул. Родниковая,29	53.350060, 34.323278
9191	Городской округ г. Брянск	15701000	Бежицкий район	п. Чайковичи, ул. Родниковая,3	53.350310, 34.323501
9192	Городской округ г. Брянск	15701000	Бежицкий район	п. Чайковичи, ул. Родниковая,37	53.350891, 34.323729
9193	Городской округ г. Брянск	15701000	Бежицкий район	п. Чайковичи, пер. Болвинский,11	53.360394, 34.316709
9194	Городской округ г. Брянск	15701000	Бежицкий район	п. Чайковичи, пер. Болвинский,16	53.361522, 34.317216
9195	Городской округ г. Брянск	15701000	Бежицкий район	п. Чайковичи, пер. Болвинский,6	53.362811, 34.318155
9196	Городской округ г. Брянск	15701000	Бежицкий район	п. Чайковичи, пер. Болвинский,2	53.363333, 34.316049
9197	Городской округ г. Брянск	15701000	Бежицкий район	п. Чайковичи, ул. Болвинская,42	53.357504, 34.317511
9198	Городской округ г. Брянск	15701000	Бежицкий район	п. Чайковичи, ул. Болвинская,36	53.358234, 34.317583
9199	Городской округ г. Брянск	15701000	Бежицкий район	п. Чайковичи, ул. Болвинская,28	53.359126, 34.317795
9200	Городской округ г. Брянск	15701000	Бежицкий район	п. Чайковичи, ул. Болвинская,22	53.359973, 34.318080
9201	Городской округ г. Брянск	15701000	Бежицкий район	п. Чайковичи, ул. Болвинская,16	53.360934, 34.318326
9202	Городской округ г. Брянск	15701000	Бежицкий район	п. Чайковичи, ул. Болвинская,10	53.361733, 34.318544
9203	Городской округ г. Брянск	15701000	Бежицкий район	п. Чайковичи, ул. Болвинская,6	53.362266, 34.319077
9204	Городской округ г. Брянск	15701000	Бежицкий район	п. Чайковичи, ул. Болвинская,1	53.363115, 34.319869
9205	Городской округ г. Брянск	15701000	Бежицкий район	п. Чайковичи, ул. 5-й Строительный пр.,1	53.356514, 34.315345
9206	Городской округ г. Брянск	15701000	Бежицкий район	п. Чайковичи, ул. 5-й Строительный пр.,11	53.357566, 34.315482
9207	Городской округ г. Брянск	15701000	Бежицкий район	п. Чайковичи, ул. 5-й Строительный пр.,19	53.359313, 34.316052
9208	Городской округ г. Брянск	15701000	Бежицкий район	п. Чайковичи, ул. 5-й Строительный пр.,24	53.360284, 34.316403
9209	Городской округ г. Брянск	15701000	Бежицкий район	п. Чайковичи, ул. Орджоникидзе,2	53.358491, 34.311763
9210	Городской округ г. Брянск	15701000	Бежицкий район	п. Чайковичи, ул. Орджоникидзе,15	53.360109, 34.311849
9211	Городской округ г. Брянск	15701000	Бежицкий район	п. Чайковичи, ул. Орджоникидзе,26	53.361206, 34.312176
9212	Городской округ г. Брянск	15701000	Бежицкий район	п. Чайковичи, ул. Орджоникидзе,25а	53.361678, 34.312369
9213	Городской округ г. Брянск	15701000	Бежицкий район	п. Чайковичи, ул. Орджоникидзе,48	53.363362, 34.314625
9214	Городской округ г. Брянск	15701000	Бежицкий район	п. Чайковичи, ул. Раздельная,50а	53.362807, 34.315322
9215	Городской округ г. Брянск	15701000	Бежицкий район	п. Чайковичи, ул. Сумская,3	53.359527, 34.307635
9216	Городской округ г. Брянск	15701000	Бежицкий район	п. Чайковичи, ул. Сумская,19	53.360776, 34.308054
9217	Городской округ г. Брянск	15701000	Бежицкий район	п. Чайковичи, ул. Сумская,15	53.360471, 34.307946
9218	Городской округ г. Брянск	15701000	Бежицкий район	п. Чайковичи, ул. Сумская,35	53.363705, 34.309341
9219	Городской округ г. Брянск	15701000	Бежицкий район	п. Чайковичи, ул. Меловая,65	53.355606, 34.322232
9220	Городской округ г. Брянск	15701000	Бежицкий район	п. Чайковичи, ул. Меловая,57	53.356051, 34.318797
9221	Городской округ г. Брянск	15701000	Бежицкий район	п. Чайковичи, ул. Меловая,49	53.355742, 34.317678
9222	Городской округ г. Брянск	15701000	Бежицкий район	п. Чайковичи, ул. Меловая,1	53.356221, 34.310415

№ п/п	Муниципальный район/городской округ	ОКТМО	Наименование административно-территориальной единицы	Адрес	Географические координты
9223	Городской округ г. Брянск	15701000	Бежицкий район	п. Чайковичи, 4-й Меловой пр-д,6	53.355043, 34.319241
9224	Городской округ г. Брянск	15701000	Бежицкий район	п. Чайковичи, 5-й Меловой пр-д,6	53.354958, 34.320299
9225	Городской округ г. Брянск	15701000	Бежицкий район	п. Чайковичи, 6-й Меловой пр-д,7	53.355240, 34.321249
9226	Городской округ г. Брянск	15701000	Бежицкий район	п. Чайковичи, ул. Чайковского,2	53.358699, 34.309983
9227	Городской округ г. Брянск	15701000	Бежицкий район	п. Чайковичи, ул. Чайковского,25	53.361539, 34.309682
9228	Городской округ г. Брянск	15701000	Бежицкий район	п. Чайковичи, ул. Чайковского,36	53.363544, 34.311105
9229	Городской округ г. Брянск	15701000	Бежицкий район	п. Чайковичи, ул. Чайковского,39	53.364732, 34.312354
9230	Городской округ г. Брянск	15701000	Бежицкий район	п. Чайковичи, ул. Чайковского,52	53.366647, 34.313626
9231	Городской округ г. Брянск	15701000	Бежицкий район	п. Чайковичи, ул. Чайковского,66	53.367732, 34.316238
9232	Городской округ г. Брянск	15701000	Бежицкий район	п. Чайковичи, ул. Чайковского,103	53.370807, 34.320385
9233	Городской округ г. Брянск	15701000	Бежицкий район	п. Чайковичи, ул. Чайковского,112а	53.371958, 34.322257
9234	Городской округ г. Брянск	15701000	Бежицкий район	п. Чайковичи, ул. Чайковского,125	53.373825, 34.322820
9235	Городской округ г. Брянск	15701000	Бежицкий район	п. Чайковичи, ул. Халтурина,66	53.363821, 34.311262
9236	Городской округ г. Брянск	15701000	Бежицкий район	п. Чайковичи, ул. Халтурина,58	53.364078, 34.309711
9237	Городской округ г. Брянск	15701000	Бежицкий район	п. Чайковичи, ул. Халтурина,46	53.364219, 34.307104
9238	Городской округ г. Брянск	15701000	Бежицкий район	п. Чайковичи, ул. Халтурина,28	53.362430, 34.303589
9239	Городской округ г. Брянск	15701000	Бежицкий район	п. Чайковичи, ул. Халтурина,1	53.359167, 34.304612
9240	Городской округ г. Брянск	15701000	Бежицкий район	п. Чайковичи, ул. Халтурина,33	53.364982, 34.307970
9241	Городской округ г. Брянск	15701000	Бежицкий район	п. Чайковичи, ул. Халтурина,39	53.364899, 34.309145
9242	Городской округ г. Брянск	15701000	Бежицкий район	п. Чайковичи, ул. Халтурина,51	53.364449, 34.311486
9243	Городской округ г. Брянск	15701000	Бежицкий район	п. Чайковичи, ул. Халтурина,76	53.363589, 34.313015
9244	Городской округ г. Брянск	15701000	Бежицкий район	п. Чайковичи, ул. Халтурина,62а	53.364176, 34.313993
9245	Городской округ г. Брянск	15701000	Бежицкий район	п. Чайковичи, ул. Халтурина,67	53.364606, 34.315623
9246	Городской округ г. Брянск	15701000	Бежицкий район	п. Чайковичи, пер. Халтурина,1	53.358957, 34.305779
9247	Городской округ г. Брянск	15701000	Бежицкий район	п. Чайковичи, пер. Халтурина,22	53.361030, 34.306697
9248	Городской округ г. Брянск	15701000	Бежицкий район	п. Чайковичи, пер. Халтурина,26	53.361945, 34.306986
9249	Городской округ г. Брянск	15701000	Бежицкий район	п. Чайковичи, пер. Халтурина,50	53.364399, 34.307753
9250	Городской округ г. Брянск	15701000	Бежицкий район	п. Чайковичи, пер. Халтурина,33	53.364967, 34.307914
9251	Городской округ г. Брянск	15701000	Бежицкий район	п. Чайковичи, пер. Халтурина,56а	53.365932, 34.308199
9252	Городской округ г. Брянск	15701000	Бежицкий район	п. Чайковичи, пер. Халтурина,68	53.366456, 34.311617
9253	Городской округ г. Брянск	15701000	Бежицкий район	п. Чайковичи, пер. Халтурина,73	53.366687, 34.312967
9254	Городской округ г. Брянск	15701000	Бежицкий район	п. Чайковичи, ул. Солнечная,8	53.367234, 34.309365
9255	Городской округ г. Брянск	15701000	Бежицкий район	п. Чайковичи, ул. Солнечная,32	53.367844, 34.312305
9256	Городской округ г. Брянск	15701000	Бежицкий район	п. Чайковичи, пер. Озерный,4	53.365638, 34.309042
9257	Городской округ г. Брянск	15701000	Бежицкий район	п. Чайковичи, ул. Магистральная,3	53.362118, 34.305619
9258	Городской округ г. Брянск	15701000	Бежицкий район	п. Чайковичи, ул. Магистральная,2	53.362052, 34.308010
9259	Городской округ г. Брянск	15701000	Бежицкий район	п. Чайковичи, пер. Подгорный,6	53.360966, 34.305114
9260	Городской округ г. Брянск	15701000	Бежицкий район	п. Чайковичи, пер. Подгорный,1	53.361190, 34.308107
9261	Городской округ г. Брянск	15701000	Бежицкий район	п. Чайковичи, пл. Халтурина,31а	53.363291, 34.297964
9262	Городской округ г. Брянск	15701000	Бежицкий район	п. Чайковичи, пл. Халтурина,27	53.362931, 34.299520
9263	Городской округ г. Брянск	15701000	Бежицкий район	п. Чайковичи, пл. Халтурина,15	53.361555, 34.300067
9264	Городской округ г. Брянск	15701000	Бежицкий район	п. Чайковичи, пл. Халтурина,1	53.361810, 34.303030
9265	Городской округ г. Брянск	15701000	Бежицкий район	п. Чайковичи, пл. Халтурина,49	53.363273, 34.303631

№ п/п	Муниципальный район/городской округ	ОКТМО	Наименование административно-территориальной единицы	Адрес	Географические координты
9266	Городской округ г. Брянск	15701000	Бежицкий район	п. Чайковичи, ул. Житная,1	53.360740, 34.302714
9267	Городской округ г. Брянск	15701000	Бежицкий район	п. Чайковичи, ул. Житная,16	53.359048, 34.303588
9268	Городской округ г. Брянск	15701000	Бежицкий район	п. Чайковичи, ул. Высоцкого,2	53.360762, 34.301497
9269	Городской округ г. Брянск	15701000	Бежицкий район	п. Чайковичи, ул. Высоцкого,10	53.359074, 34.301980
9270	Городской округ г. Брянск	15701000	Бежицкий район	п. Чайковичи, ул. Вечерняя,1	53.360799, 34.300470
9271	Городской округ г. Брянск	15701000	Бежицкий район	п. Чайковичи, ул. Вечерняя,8	53.359175, 34.300728
9272	Городской округ г. Брянск	15701000	Бежицкий район	п. Чайковичи, ул. Ромашковая,5	53.360386, 34.299256
9273	Городской округ г. Брянск	15701000	Бежицкий район	п. Чайковичи, ул. Ромашковая,8	53.359170, 34.299803
9274	Городской округ г. Брянск	15701000	Бежицкий район	п. Чайковичи, ул. Российская,8	53.360451, 34.298339
9275	Городской округ г. Брянск	15701000	Бежицкий район	п. Чайковичи, ул. Российская,14	53.359277, 34.298696
9276	Городской округ г. Брянск	15701000	Бежицкий район	п. Чайковичи, ул. Батова,9	53.356897, 34.294217
9277	Городской округ г. Брянск	15701000	Бежицкий район	п. Чайковичи, ул. Батова,19а	53.358564, 34.295034
9278	Городской округ г. Брянск	15701000	Бежицкий район	п. Чайковичи, пер. Минский,3	53.355783, 34.297053
9279	Городской округ г. Брянск	15701000	Бежицкий район	п. Чайковичи, пер. Минский,11	53.357121, 34.296619
9280	Городской округ г. Брянск	15701000	Бежицкий район	п. Чайковичи, пер. Минский,21	53.358477, 34.296067
9281	Городской округ г. Брянск	15701000	Бежицкий район	п. Чайковичи, ул. Славянская,22	53.358414, 34.297454
9282	Городской округ г. Брянск	15701000	Бежицкий район	п. Чайковичи, ул. Славянская,47	53.357210, 34.298489
9283	Городской округ г. Брянск	15701000	Бежицкий район	п. Чайковичи, ул. Выездная,5	53.360756, 34.297593
9284	Городской округ г. Брянск	15701000	Бежицкий район	п. Антоновка, ул. Антоновка	53.353783, 34.275941
9285	Городской округ г. Брянск	15701000	Бежицкий район	п. Бежичи, ул. Делегатская 37	53.294795, 34.261924
9286	Городской округ г. Брянск	15701000	Бежицкий район	п. Бежичи, пер. Сельскохозяйственный 15	53.290994, 34.266932
9287	Городской округ г. Брянск	15701000	Бежицкий район	п. Бежичи, пер. Сельскохозяйственный 24	53.290528, 34.268013
9288	Городской округ г. Брянск	15701000	Бежицкий район	п. Бежичи, пер.5 Сельскохозяйственный 24	53.290482, 34.266511
9289	Городской округ г. Брянск	15701000	Бежицкий район	п. Бежичи, ул. Сельскохозяйственная 25	53.291634, 34.261392
9290	Городской округ г. Брянск	15701000	Бежицкий район	п. Бежичи, пер. Делегатский 5	53.293213, 34.270063
9291	Городской округ г. Брянск	15701000	Бежицкий район	п. Бежичи, ул. Каштановая 21	53.293250, 34.257742
9292	Городской округ г. Брянск	15701000	Бежицкий район	п. Бежичи, ул. Каштановая 13	53.293730, 34.258924
9293	Городской округ г. Брянск	15701000	Бежицкий район	п. Бежичи, ул. Цветочная 18	53.293333, 34.253100
9294	Городской округ г. Брянск	15701000	Бежицкий район	п. Бежичи, ул. Сиреневая 17	53.291578, 34.246157
9295	Городской округ г. Брянск	15701000	Бежицкий район	п. Бежичи, ул. Полевая 43	53.292089, 34.252096
9296	Городской округ г. Брянск	15701000	Бежицкий район	п. Бежичи, ул. Полевая 39	53.292276, 34.252863
9297	Городской округ г. Брянск	15701000	Бежицкий район	п. Бежичи, ул. Садовая 17	53.290866, 34.253240
9298	Городской округ г. Брянск	15701000	Бежицкий район	п. Бежичи, ул. Садовая 19	53.291254, 34.252962
9299	Городской округ г. Брянск	15701000	Бежицкий район	п. Бежичи, ул. Рассветов 16	53.298460, 34.240258
9300	Городской округ г. Брянск	15701000	Бежицкий район	п. Бежичи, ул. Рассветов 38	53.299424, 34.237249
9301	Городской округ г. Брянск	15701000	Бежицкий район	п. Бежичи, ул. Делегатская 26	53.294134, 34.263673
9302	Брянский муниципальный район	15608000	Бежицкий район	п. Бежичи, 1-й Депутатский пер. 2	53.257403, 34.285376
9303	Брянский муниципальный район	15608000	Бежицкий район	п. Бежичи, 1-й Депутатский пер. 5а	53.258565, 34.286039
9304	Городской округ г. Брянск	15701000	Бежицкий район	п. Бежичи, пер. Делегатский 19а	53.295121, 34.264732
9305	Брянский муниципальный район	15608000	Бежицкий район	п. Бежичи, 2-й Депутатский пер. 2	53.260436, 34.287636
9306	Брянский муниципальный район	15608000	Бежицкий район	п. Бежичи, 2-й депутатский пер. 4	53.262311, 34.287640
9307	Городской округ г. Брянск	15701000	Бежицкий район	п. Бежичи, ул. Каманина 3	53.298898, 34.257807
9308	Городской округ г. Брянск	15701000	Бежицкий район	п. Бежичи, пер. Каманина 2	53.298573, 34.252121
9309	Городской округ г. Брянск	15701000	Бежицкий район	п. Бежичи, ул. Рогнединская 19а	53.296827, 34.253521
9310	Городской округ г. Брянск	15701000	Бежицкий район	п. Бежичи, ул. Рогнединская 8	53.295772, 34.256468
9311	Городской округ г. Брянск	15701000	Бежицкий район	п. Бежичи, ул. Сахарова 1	53.294159, 34.256596
9312	Городской округ г. Брянск	15701000	Бежицкий район	п. Бежичи, ул. Рассветов 79	53.301812, 34.230280
9313	Городской округ г. Брянск	15701000	Бежицкий район	п. Бежичи, ул. Рассветов 90	53.299233, 34.238940
9314	Городской округ г. Брянск	15701000	Бежицкий район	п. Бежичи, ул. Жуковская 11	53.296032, 34.249531
9315	Городской округ г. Брянск	15701000	Бежицкий район	п. Бежичи, ул. Жуковская 2	53.296550, 34.249988
9316	Городской округ г. Брянск	15701000	Бежицкий район	п. Бежичи, ул. Сельцовская 1	53.300044, 34.239719
9317	Городской округ г. Брянск	15701000	Бежицкий район	п. Бежичи, ул. Сельцовская 2	53.300642, 34.240037
9318	Городской округ г. Брянск	15701000	Бежицкий район	п. Бежичи, ул. Делегатская 111	53.298442, 34.252865
9319	Городской округ г. Брянск	15701000	Бежицкий район	п. Бежичи, пер. 2-й Д. Бедного 7	53.300561, 34.251866
9320	Городской округ г. Брянск	15701000	Бежицкий район	п. Бежичи, пер. 2-й Д. Бедного 8	53.301523, 34.252758
9321	Городской округ г. Брянск	15701000	Бежицкий район	п. Бежичи, ул. Делегатская 227	53.302627, 34.238158
9322	Городской округ г. Брянск	15701000	Бежицкий район	п. Бежичи, ул. Делегатская 114	53.300912, 34.245560
9323	Городской округ г. Брянск	15701000	Бежицкий район	п. Бежичи, ул. Д. Бедного 1	53.300757, 34.243745
9324	Городской округ г. Брянск	15701000	Бежицкий район	п. Бежичи, ул. Д. Бедного 2	53.301270, 34.244896

№ п/п	Муниципальный район/городской округ	ОКТМО	Наименование административно-территориальной единицы	Адрес	Географические координты
9325	Городской округ г. Брянск	15701000	Бежицкий район	п. Бежичи, ул. Д. Бедного 23	53.302378, 34.245041
9326	Городской округ г. Брянск	15701000	Бежицкий район	п. Бежичи, ул. Им. Бородина 1	53.302259, 34.241288
9327	Городской округ г. Брянск	15701000	Бежицкий район	п. Бежичи, ул. Им. Бородина 4	53.302304, 34.241626
9328	Городской округ г. Брянск	15701000	Бежицкий район	п. Бежичи, пер. Стасова 30	53.304304, 34.238071
9329	Городской округ г. Брянск	15701000	Бежицкий район	п. Бежичи, пер. Стасова 9	53.302855, 34.241665
9330	Городской округ г. Брянск	15701000	Бежицкий район	п. Бежичи, ул. Стасова 2	53.306242, 34.237538
9331	Городской округ г. Брянск	15701000	Бежицкий район	п. Бежичи, ул. Стасова 33	53.303783, 34.236534
9332	Городской округ г. Брянск	15701000	Бежицкий район	п. Бежичи, пр-д Садовый 9	53.304376, 34.234086
9333	Городской округ г. Брянск	15701000	Бежицкий район	п. Бежичи, ул. Делегатская 1	53.292275, 34.270468
9334	Городской округ г. Брянск	15701000	Бежицкий район	п. Бежичи, ул. Жуковская 32	53.298331, 34.244502
9335	Городской округ г. Брянск	15701000	Бежицкий район	п. Бежичи, ул. Сельцовская 29	53.301713, 34.236831
9336	Городской округ г. Брянск	15701000	Бежицкий район	п. Бежичи, ул. Сельцовская 9	53.301302, 34.238063
9337	Городской округ г. Брянск	15701000	Бежицкий район	п. Бежичи, ул. Успенская 15	53.298835, 34.234472
9338	Городской округ г. Брянск	15701000	Бежицкий район	п. Бежичи, ул. Рассветов 8	53.291991, 34.249522
9339	Городской округ г. Брянск	15701000	Бежицкий район	п. Бежичи, ул. Рассветов 3	53.291574, 34.249803
9340	Городской округ г. Брянск	15701000	Бежицкий район	п. Бежичи, пер. 1-й Крайний 10	53.301626, 34.247692
9341	Городской округ г. Брянск	15701000	Бежицкий район	п. Бежичи, пер. 1-й Крайний 19	53.302063, 34.245876
9342	Городской округ г. Брянск	15701000	Бежицкий район	п. Бежичи, пер. 2-й Крайний 14	53.301806, 34.249392
9343	Городской округ г. Брянск	15701000	Бежицкий район	п. Бежичи, пер. 2-й Крайний 25	53.302883, 34.246759
9344	Городской округ г. Брянск	15701000	Бежицкий район	п. Бежичи, ул. Крайняя 30	53.305303, 34.238508
9345	Городской округ г. Брянск	15701000	Бежицкий район	п. Бежичи, ул. Крайняя 3	53.303758, 34.242611
9346	Городской округ г. Брянск	15701000	Бежицкий район	п. Бежичи, ул. Никольская 8	53.299109, 34.228859
9347	Городской округ г. Брянск	15701000	Бежицкий район	п. Бежичи, ул. Никольская 7	53.298095, 34.231451
9348	Городской округ г. Брянск	15701000	Бежицкий район	п. Бежичи, пер. Успенский 3	53.298786, 34.232237
9349	Городской округ г. Брянск	15701000	Бежицкий район	п. Бежичи, пер. Успенский 2	53.299244, 34.232504
9350	Городской округ г. Брянск	15701000	Бежицкий район	п. Бежичи, ул. Правобережная 67	53.298368, 34.233684
9351	Городской округ г. Брянск	15701000	Бежицкий район	п. Бежичи, ул. Правобережная 60	53.296827,34.232283
9352	Городской округ г. Брянск	15701000	Бежицкий район	п. Бежичи, пер. Тверской 16	53.296666, 34.234025
9353	Городской округ г. Брянск	15701000	Бежицкий район	п. Бежичи, пер. Тверской 1	53.298179, 34.235793
9354	Городской округ г. Брянск	15701000	Бежицкий район	п. Бежичи, ул. Спасская 29	53.295367, 34.237202
9355	Городской округ г. Брянск	15701000	Бежицкий район	п. Бежичи, ул. Спасская 2	53.297621, 34.238900
9356	Городской округ г. Брянск	15701000	Бежицкий район	ул. М.Ульяновой 2	53.331753, 34.275466
9357	Городской округ г. Брянск	15701000	Бежицкий район	ул. М.Ульяновой 21	53.333782, 34.274511
9358	Городской округ г. Брянск	15701000	Бежицкий район	ул. А. Матросова 8	53.331802, 34.280850
9359	Городской округ г. Брянск	15701000	Бежицкий район	ул. А. Матросова 49	53.332032, 34.273362
9360	Городской округ г. Брянск	15701000	Бежицкий район	ул. А. Матросова 63	53.330599, 34.271063
9361	Городской округ г. Брянск	15701000	Бежицкий район	ул. М. Расковой 1	53.331365, 34.277303
9362	Городской округ г. Брянск	15701000	Бежицкий район	ул. М. Расковой 8	53.332029, 34.278021
9363	Городской округ г. Брянск	15701000	Бежицкий район	ул. У. Громовой 1	53.332939, 34.277699
9364	Городской округ г. Брянск	15701000	Бежицкий район	ул. У. Громовой 22	53.333290, 34.275404
9365	Городской округ г. Брянск	15701000	Бежицкий район	ул. Менделеева 1	53.331751, 34.271078
9366	Городской округ г. Брянск	15701000	Бежицкий район	ул. Менделеева 8	53.331683, 34.270389
9367	Городской округ г. Брянск	15701000	Бежицкий район	ул. Тракторная 2	53.331136, 34.273440
9368	Городской округ г. Брянск	15701000	Бежицкий район	ул. Тракторная 21	53.332669, 34.270780
9369	Городской округ г. Брянск	15701000	Бежицкий район	пер. Почтовый 167	53.332174, 34.270007
9370	Городской округ г. Брянск	15701000	Бежицкий район	пер. Почтовый 156	53.332638, 34.270071
9371	Городской округ г. Брянск	15701000	Бежицкий район	ул. Свердлова 52	53.328993, 34.309244
9372	Городской округ г. Брянск	15701000	Бежицкий район	ул. Свердлова 73	53.329349, 34.309133
9373	Городской округ г. Брянск	15701000	Бежицкий район	ул. Донбасская 2	53.330921, 34.315428
9374	Городской округ г. Брянск	15701000	Бежицкий район	ул. А. Морозовой 2	53.327433, 34.309751
9375	Городской округ г. Брянск	15701000	Бежицкий район	ул. А. Морозовой 27	53.331406, 34.311466
9376	Городской округ г. Брянск	15701000	Бежицкий район	ул. Северная 10	53.330122, 34.310724
9377	Городской округ г. Брянск	15701000	Бежицкий район	ул. Северная 12	53.330190, 34.310451
9378	Городской округ г. Брянск	15701000	Бежицкий район	ул. Донбасская 1а	53.331581, 34.311461
9379	Городской округ г. Брянск	15701000	Бежицкий район	ул. Донбасская 8а	53.331855, 34.311474
9380	Городской округ г. Брянск	15701000	Бежицкий район	ул. Донбасская 8	53.331322, 34.313690
9381	Городской округ г. Брянск	15701000	Бежицкий район	ул. Первомайская 30	53.327199, 34.310665
9382	Городской округ г. Брянск	15701000	Бежицкий район	ул. Первомайская 45	53.326835, 34.310077
9383	Городской округ г. Брянск	15701000	Бежицкий район	ул. Мира 20	53.326514, 34.310210
9384	Городской округ г. Брянск	15701000	Бежицкий район	ул. Гончарова 15	53.327959, 34.310497
9385	Городской округ г. Брянск	15701000	Бежицкий район	ул. Гончарова 28	53.328188, 34.311099
9386	Городской округ г. Брянск	15701000	Бежицкий район	ул. Северная 14	53.331246, 34.304885
9387	Городской округ г. Брянск	15701000	Бежицкий район	ул. Северная 1	53.331103, 34.304792
9388	Городской округ г. Брянск	15701000	Бежицкий район	ул. Окружная 60	53.330711, 34.305288
9389	Городской округ г. Брянск	15701000	Бежицкий район	ул. Окружная 62	53.331095, 34.305714
9390	Городской округ г. Брянск	15701000	Бежицкий район	ул. Окружная 64	53.331604, 34.305865

№ п/п	Муниципальный район/городской округ	ОКТМО	Наименование административно-территориальной единицы	Адрес	Географические координты
9391	Городской округ г. Брянск	15701000	Бежицкий район	ул. Окружная 35	53.330899, 34.305014
9392	Городской округ г. Брянск	15701000	Бежицкий район	ул. Машиностроителей 38	53.331487, 34.303083
9393	Городской округ г. Брянск	15701000	Бежицкий район	ул. Машиностроителей 39	53.331533, 34.302853
9394	Городской округ г. Брянск	15701000	Бежицкий район	ул. Металлургов 36	53.331558, 34.300690
9395	Городской округ г. Брянск	15701000	Бежицкий район	ул. Колодезная 20	53.323928, 34.311987
9396	Городской округ г. Брянск	15701000	Бежицкий район	ул. Колодезная 21	53.319854, 34.308468
9397	Городской округ г. Брянск	15701000	Бежицкий район	ул. Дятьковская 30	53.323498, 34.312110
9398	Городской округ г. Брянск	15701000	Бежицкий район	ул. Цурюпы 17	53.324705, 34.312603
9399	Городской округ г. Брянск	15701000	Бежицкий район	ул. Цурюпы 30	53.325013, 34.312140
9400	Городской округ г. Брянск	15701000	Бежицкий район	ул. Мира 10	53.326029, 34.314614
9401	Городской округ г. Брянск	15701000	Бежицкий район	ул. Гончарова 13	53.327240, 34.313640
9402	Городской округ г. Брянск	15701000	Бежицкий район	ул. Гончарова 20	53.327027, 34.315064
9403	Городской округ г. Брянск	15701000	Бежицкий район	ул. Почтовая 23	53.317063, 34.314359
9404	Городской округ г. Брянск	15701000	Бежицкий район	ул. Почтовая 50	53.323196, 34.311582
9405	Городской округ г. Брянск	15701000	Бежицкий район	ул. Полоцкая 1	53.326697, 34.310806
9406	Городской округ г. Брянск	15701000	Бежицкий район	ул. Полоцкая 2	53.326814, 34.311283
9407	Городской округ г. Брянск	15701000	Бежицкий район	ул. Гончарова 24	53.327615, 34.313215
9408	Городской округ г. Брянск	15701000	Бежицкий район	ул. Гончарова 26	53.327951, 34.311937
9409	Городской округ г. Брянск	15701000	Бежицкий район	ул. Мира 9	53.326198, 34.311022
9410	Городской округ г. Брянск	15701000	Бежицкий район	ул. Мира 11	53.326227, 34.310772
9411	Городской округ г. Брянск	15701000	Бежицкий район	ул. Мира 16а	53.326353, 34.311295
9412	Городской округ г. Брянск	15701000	Бежицкий район	ул. Мира 16	53.326280, 34.312799
9413	Городской округ г. Брянск	15701000	Бежицкий район	ул. Мира 18	53.326392, 34.310985
9414	Городской округ г. Брянск	15701000	Бежицкий район	ул. Донбасская 4	53.330951, 34.315055
9415	Городской округ г. Брянск	15701000	Бежицкий район	ул. Пугачева 10	53.325179, 34.311566
9416	Городской округ г. Брянск	15701000	Бежицкий район	ул. Пугачева 19	53.326063, 34.311959
9417	Городской округ г. Брянск	15701000	Бежицкий район	ул. Цурюпы 19	53.324779, 34.310691
9418	Городской округ г. Брянск	15701000	Бежицкий район	ул. Мира 5	53.325825, 34.314076
9419	Городской округ г. Брянск	15701000	Бежицкий район	ул. Мира 7	53.326081, 34.312340
9420	Городской округ г. Брянск	15701000	Бежицкий район	ул. Мира 14	53.326323, 34.312051
9421	Городской округ г. Брянск	15701000	Бежицкий район	ул. Мира 12	53.326151, 34.313940
9422	Городской округ г. Брянск	15701000	Бежицкий район	ул. Мира 12а	53.326227, 34.312512
9423	Городской округ г. Брянск	15701000	Бежицкий район	ул. Донбасская 2а	53.330929, 34.315455
9424	Городской округ г. Брянск	15701000	Бежицкий район	ул. Песчанная 50	53.329191, 34.317258
9425	Городской округ г. Брянск	15701000	Бежицкий район	ул. Песчанная 3	53.322879, 34.312139
9426	Городской округ г. Брянск	15701000	Бежицкий район	ул. Дятьковская 26	53.323254, 34.313015
9427	Городской округ г. Брянск	15701000	Бежицкий район	ул. Дятьковская 28	53.323373, 34.312590
9428	Городской округ г. Брянск	15701000	Бежицкий район	ул. Дятьковская 28а	53.323372, 34.312601
9429	Городской округ г. Брянск	15701000	Бежицкий район	ул. Цурюпы 15	53.324477, 34.313047
9430	Городской округ г. Брянск	15701000	Бежицкий район	ул. Цурюпы 26а	53.324431, 34.314278
9431	Городской округ г. Брянск	15701000	Бежицкий район	ул. Цурюпы 28	53.324747, 34.313251
9432	Городской округ г. Брянск	15701000	Бежицкий район	ул. Мира 6а	53.325899, 34.315302
9433	Городской округ г. Брянск	15701000	Бежицкий район	ул. Мира 6	53.325962, 34.315012
9434	Городской округ г. Брянск	15701000	Бежицкий район	ул. Мира 3	53.325730, 34.315405
9435	Городской округ г. Брянск	15701000	Бежицкий район	ул. Гончарова 18	53.326961, 34.315271
9436	Городской округ г. Брянск	15701000	Бежицкий район	Ул. К.Либкнехта 81	53.326448, 34.321465
9437	Городской округ г. Брянск	15701000	Бежицкий район	Ул. К.Либкнехта 16	53.319324, 34.317502
9438	Городской округ г. Брянск	15701000	Бежицкий район	ул. Маяковского 60	53.317617, 34.311897
9439	Городской округ г. Брянск	15701000	Бежицкий район	ул. Кирова 52	53.319488, 34.310818
9440	Городской округ г. Брянск	15701000	Бежицкий район	ул. Кирова 33	53.317206, 34.318202
9441	Городской округ г. Брянск	15701000	Бежицкий район	ул. Кирова 35	53.317209, 34.317806
9442	Городской округ г. Брянск	15701000	Бежицкий район	ул. Ново-Советская, 30	53.319668, 34.315841
9443	Городской округ г. Брянск	15701000	Бежицкий район	ул. Дятьковская 12	53.321804, 34.318287
9444	Городской округ г. Брянск	15701000	Бежицкий район	ул. Цурюпы 7	53.322961, 34.318944
9445	Городской округ г. Брянск	15701000	Бежицкий район	ул. Гончарова 1	53.324668,34.322012
9446	Городской округ г. Брянск	15701000	Бежицкий район	ул. Гончарова 2	53.325032, 34.322319
9447	Городской округ г. Брянск	15701000	Бежицкий район	ул. Жиздринская 2	53.316610, 34.316833
9448	Городской округ г. Брянск	15701000	Бежицкий район	ул. Жиздринская 31	53.321209, 34.320049
9449	Городской округ г. Брянск	15701000	Бежицкий район	ул. Маяковского 27	53.316019, 34.316704
9450	Городской округ г. Брянск	15701000	Бежицкий район	ул. Маяковского 29	53.316373, 34.315397
9451	Городской округ г. Брянск	15701000	Бежицкий район	ул. Маяковского 46	53.319183, 34.306387
9452	Городской округ г. Брянск	15701000	Бежицкий район	ул. Маяковского 48	53.319398, 34.305083
9453	Городской округ г. Брянск	15701000	Бежицкий район	ул. Кирова 30	53.318413, 34.314844
9454	Городской округ г. Брянск	15701000	Бежицкий район	ул. Кирова 29	53.317025, 34.318987
9455	Городской округ г. Брянск	15701000	Бежицкий район	ул. Кирова 31	53.317113, 34.318662
9456	Городской округ г. Брянск	15701000	Бежицкий район	ул. Ново-Советская, 28	53.319612, 34.316292
9457	Городской округ г. Брянск	15701000	Бежицкий район	ул. Ново-Советская, 26	53.319352, 34.317030
9458	Городской округ г. Брянск	15701000	Бежицкий район	ул. Ново-Советская, 24	53.319102, 34.317818

№ п/п	Муниципальный район/городской округ	ОКТМО	Наименование административно-территориальной единицы	Адрес	Географические координты
9459	Городской округ г. Брянск	15701000	Бежицкий район	ул. Азарова 11	53.320133, 34.318662
9460	Городской округ г. Брянск	15701000	Бежицкий район	ул. Азарова 18	53.320187, 34.319146
9461	Городской округ г. Брянск	15701000	Бежицкий район	ул. Азарова 20	53.319982, 34.319904
9462	Городской округ г. Брянск	15701000	Бежицкий район	ул. Азарова 13	53.320183, 34.318450
9463	Городской округ г. Брянск	15701000	Бежицкий район	ул. Дятьковская 7	53.321087, 34.320538
9464	Городской округ г. Брянск	15701000	Бежицкий район	ул. Дятьковская 8	53.321249, 34.320527
9465	Городской округ г. Брянск	15701000	Бежицкий район	ул. Цурюпы 10	53.322633, 34.320716
9466	Городской округ г. Брянск	15701000	Бежицкий район	ул. Коломенская 1	53.316315, 34.317656
9467	Городской округ г. Брянск	15701000	Бежицкий район	ул. Маяковского 23	53.315846, 34.317560
9468	Городской округ г. Брянск	15701000	Бежицкий район	ул. Маяковского 66	53.318271, 34.310055
9469	Городской округ г. Брянск	15701000	Бежицкий район	ул. Ново-Советская, 22	53.318643, 34.319618
9470	Городской округ г. Брянск	15701000	Бежицкий район	ул. Азарова 9	53.319848, 34.319858
9471	Городской округ г. Брянск	15701000	Бежицкий район	ул. Азарова 16	53.319696, 34.321008
9472	Городской округ г. Брянск	15701000	Бежицкий район	ул. Дятьковская 4	53.320627, 34.322764
9473	Городской округ г. Брянск	15701000	Бежицкий район	ул. Дятьковская 6	53.320866, 34.322138
9474	Городской округ г. Брянск	15701000	Бежицкий район	ул. Цурюпы 3	53.322262, 34.321642
9475	Городской округ г. Брянск	15701000	Бежицкий район	ул. Цурюпы 4	53.322267, 34.322062
9476	Городской округ г. Брянск	15701000	Бежицкий район	ул. Виноградова 2	53.314359, 34.317629
9477	Городской округ г. Брянск	15701000	Бежицкий район	ул. Виноградова 53	53.322335, 34.323632
9478	Городской округ г. Брянск	15701000	Бежицкий район	ул. Маяковского 21	53.315396, 34.318620
9479	Городской округ г. Брянск	15701000	Бежицкий район	ул. Маяковского 34	53.317499, 34.312348
9480	Городской округ г. Брянск	15701000	Бежицкий район	ул. Маяковского 36	53.315848, 34.318425
9481	Городской округ г. Брянск	15701000	Бежицкий район	ул. Кирова 20	53.317160, 34.319569
9482	Городской округ г. Брянск	15701000	Бежицкий район	ул. Кирова 22	53.317293, 34.318905
9483	Городской округ г. Брянск	15701000	Бежицкий район	ул. Кирова 21	53.316519, 34.320728
9484	Городской округ г. Брянск	15701000	Бежицкий район	ул. Кирова 19	53.316376, 34.321397
9485	Городской округ г. Брянск	15701000	Бежицкий район	ул. Кирова 17	53.316033, 34.322595
9486	Городской округ г. Брянск	15701000	Бежицкий район	ул. Ново-Советская, 20	53.320917, 34.308142
9487	Городской округ г. Брянск	15701000	Бежицкий район	ул. Азарова 12	53.319492, 34.321729
9488	Городской округ г. Брянск	15701000	Бежицкий район	ул. Азарова 14	53.319613, 34.321317
9489	Городской округ г. Брянск	15701000	Бежицкий район	ул. Азарова 7	53.319592, 34.320730
9490	Городской округ г. Брянск	15701000	Бежицкий район	ул. Азарова 5	53.319487, 34.321204
9491	Городской округ г. Брянск	15701000	Бежицкий район	ул. Азарова 3	53.319382, 34.321546
9492	Городской округ г. Брянск	15701000	Бежицкий район	ул. Дятьковская 5	53.320554, 34.322593
9493	Городской округ г. Брянск	15701000	Бежицкий район	ул. Цурюпы 1	53.321679, 34.323495
9494	Городской округ г. Брянск	15701000	Бежицкий район	ул. Кирова 37	53.317413, 34.317498
9495	Городской округ г. Брянск	15701000	Бежицкий район	ул. Кирова 36	53.319841, 34.309597
9496	Городской округ г. Брянск	15701000	Бежицкий район	ул. Кирова 38	53.318840, 34.313236
9497	Городской округ г. Брянск	15701000	Бежицкий район	ул. Кирова 34	53.319630, 34.310870
9498	Городской округ г. Брянск	15701000	Бежицкий район	ул. Кирова 32	53.319269, 34.312132
9499	Городской округ г. Брянск	15701000	Бежицкий район	ул. Азарова 17	53.316022, 34.322630
9500	Городской округ г. Брянск	15701000	Бежицкий район	ул. Дятьковская 14	53.322096, 34.317363
9501	Городской округ г. Брянск	15701000	Бежицкий район	ул. Дятьковская 16	53.322170, 34.316971
9502	Городской округ г. Брянск	15701000	Бежицкий район	ул. Гончарова 8	53.325568, 34.320342
9503	Городской округ г. Брянск	15701000	Бежицкий район	ул. Гончарова 10	53.325746, 34.319768
9504	Городской округ г. Брянск	15701000	Бежицкий район	ул. Баумана 2	53.314953, 34.311759
9505	Городской округ г. Брянск	15701000	Бежицкий район	ул. Баумана 7	53.315603, 34.311542
9506	Городской округ г. Брянск	15701000	Бежицкий район	ул. Азарова 25	53.321510, 34.313548
9507	Городской округ г. Брянск	15701000	Бежицкий район	ул. Азарова 28	53.321035, 34.316102
9508	Городской округ г. Брянск	15701000	Бежицкий район	ул. Азарова 32	53.321558, 34.314057
9509	Городской округ г. Брянск	15701000	Бежицкий район	ул. Дятьковская 9б	53.322293, 34.316036
9510	Городской округ г. Брянск	15701000	Бежицкий район	ул. Дятьковская 16	53.322180, 34.316952
9511	Городской округ г. Брянск	15701000	Бежицкий район	ул. Дятьковская 18	53.322378, 34.316345
9512	Городской округ г. Брянск	15701000	Бежицкий район	ул. Дятьковская 20	53.322519, 34.315829
9513	Городской округ г. Брянск	15701000	Бежицкий район	ул. Цурюпы 11	53.323497, 34.316936
9514	Городской округ г. Брянск	15701000	Бежицкий район	ул. Цурюпы 12	53.322768, 34.320178
9515	Городской округ г. Брянск	15701000	Бежицкий район	ул. Гончарова 12	53.325947, 34.318968
9516	Городской округ г. Брянск	15701000	Бежицкий район	ул. Гончарова 14	53.326239, 34.317925
9517	Городской округ г. Брянск	15701000	Бежицкий район	ул. Гвардейская 2	53.315509, 34.309326
9518	Городской округ г. Брянск	15701000	Бежицкий район	ул. Гвардейская 3	53.316110, 34.307728
9519	Городской округ г. Брянск	15701000	Бежицкий район	ул. Азарова 36	53.321664, 34.313656
9520	Городской округ г. Брянск	15701000	Бежицкий район	ул. Азарова 38	53.321894, 34.312836
9521	Городской округ г. Брянск	15701000	Бежицкий район	ул. Дятьковская 11	53.322815, 34.314173
9522	Городской округ г. Брянск	15701000	Бежицкий район	ул. Дятьковская 13	53.323065, 34.313244
9523	Городской округ г. Брянск	15701000	Бежицкий район	ул. Дятьковская 22	53.322876, 34.314626
9524	Городской округ г. Брянск	15701000	Бежицкий район	ул. Дятьковская 24	53.323099, 34.313623
9525	Городской округ г. Брянск	15701000	Бежицкий район	ул. Цурюпы 24	53.324135, 34.315274
9526	Городской округ г. Брянск	15701000	Бежицкий район	ул. Цурюпы 26	53.324396, 34.314573

№ п/п	Муниципальный район/городской округ	ОКТМО	Наименование административно-территориальной единицы	Адрес	Географические координты
9527	Городской округ г. Брянск	15701000	Бежицкий район	ул. Цурюпы 13	53.323843, 34.315785
9528	Городской округ г. Брянск	15701000	Бежицкий район	ул. Гончарова 11	53.326531, 34.315971
9529	Городской округ г. Брянск	15701000	Бежицкий район	ул. Декабристов 2	53.320509, 34.314156
9530	Городской округ г. Брянск	15701000	Бежицкий район	ул. Декабристов 57	53.327844, 34.319184
9531	Городской округ г. Брянск	15701000	Бежицкий район	ул. Азарова 34а	53.321291, 34.314978
9532	Городской округ г. Брянск	15701000	Бежицкий район	ул. Дятьковская 9	53.322404, 34.315709
9533	Городской округ г. Брянск	15701000	Бежицкий район	ул. Цурюпы 22	53.324108, 34.315877
9534	Городской округ г. Брянск	15701000	Бежицкий район	ул. Саратовская 32	53.319106, 34.325570
9535	Городской округ г. Брянск	15701000	Бежицкий район	ул. Саратовская 1	53.313745, 34.321273
9536	Городской округ г. Брянск	15701000	Бежицкий район	ул. Маяковского 13	53.314462, 34.322498
9537	Городской округ г. Брянск	15701000	Бежицкий район	ул. Маяковского 16	53.315165, 34.321426
9538	Городской округ г. Брянск	15701000	Бежицкий район	ул. Маяковского 18	53.315350, 34.320695
9539	Городской округ г. Брянск	15701000	Бежицкий район	ул. Кирова 9	53.315754, 34.323232
9540	Городской округ г. Брянск	15701000	Бежицкий район	ул. Кирова 10	53.316089, 34.323399
9541	Городской округ г. Брянск	15701000	Бежицкий район	ул. Кирова 11	53.316042, 34.322555
9542	Городской округ г. Брянск	15701000	Бежицкий район	ул. Ново-Советская 14	53.317507, 34.323485
9543	Городской округ г. Брянск	15701000	Бежицкий район	ул. Азарова 2	53.318628, 34.324842
9544	Городской округ г. Брянск	15701000	Бежицкий район	ул. Самарская 1	53.312538, 34.321663
9545	Городской округ г. Брянск	15701000	Бежицкий район	ул. Самарская 34	53.318303, 34.326227
9546	Городской округ г. Брянск	15701000	Бежицкий район	ул. Маяковского 10	53.314429, 34.323710
9547	Городской округ г. Брянск	15701000	Бежицкий район	ул. Маяковского 11	53.314481, 34.322414
9548	Городской округ г. Брянск	15701000	Бежицкий район	ул. Маяковского 12	53.314642, 34.322941
9549	Городской округ г. Брянск	15701000	Бежицкий район	ул. Маяковского 9	53.314258, 34.322940
9550	Городской округ г. Брянск	15701000	Бежицкий район	ул. Кирова 6	53.315821, 34.324444
9551	Городской округ г. Брянск	15701000	Бежицкий район	ул. Кирова 8	53.315905, 34.324078
9552	Городской округ г. Брянск	15701000	Бежицкий район	ул. Кирова 5	53.315262, 34.325533
9553	Городской округ г. Брянск	15701000	Бежицкий район	ул. Кирова 7	53.315711, 34.323784
9554	Городской округ г. Брянск	15701000	Бежицкий район	ул. Ново-Советская 10	53.317013, 34.325355
9555	Городской округ г. Брянск	15701000	Бежицкий район	ул. Ново-Советская 12	53.317014, 34.325336
9556	Городской округ г. Брянск	15701000	Бежицкий район	ул. Черниговская 1	53.313687, 34.323579
9557	Городской округ г. Брянск	15701000	Бежицкий район	ул. Черниговская 10	53.315203, 34.325115
9558	Городской округ г. Брянск	15701000	Бежицкий район	ул. Маяковская 5	53.314039, 34.324148
9559	Городской округ г. Брянск	15701000	Бежицкий район	ул. Маяковская 7	53.314147, 34.323731
9560	Городской округ г. Брянск	15701000	Бежицкий район	ул. Маяковская 6	53.314330, 34.324382
9561	Городской округ г. Брянск	15701000	Бежицкий район	ул. Маяковская 8	53.314315, 34.324073
9562	Городской округ г. Брянск	15701000	Бежицкий район	ул. Кирова 2	53.315504, 34.325507
9563	Городской округ г. Брянск	15701000	Бежицкий район	ул. Кирова 4	53.315428, 34.325771
9564	Городской округ г. Брянск	15701000	Бежицкий район	ул. Кирова 5	53.315091, 34.325438
9565	Городской округ г. Брянск	15701000	Бежицкий район	ул. Ново-Советская 1	53.316598, 34.326454
9566	Городской округ г. Брянск	15701000	Бежицкий район	ул. Ново-Советская 6	53.316900, 34.326024
9567	Городской округ г. Брянск	15701000	Бежицкий район	ул. Ново-Советская 8	53.316919, 34.325745
9568	Городской округ г. Брянск	15701000	Бежицкий район	ул. Дальняя 3	53.314000, 34.325210
9569	Городской округ г. Брянск	15701000	Бежицкий район	ул. Дальняя 18	53.316203, 34.327279
9570	Городской округ г. Брянск	15701000	Бежицкий район	ул. Маяковская 1	53.313822, 34.324926
9571	Городской округ г. Брянск	15701000	Бежицкий район	ул. Маяковская 3	53.313945, 34.324510
9572	Городской округ г. Брянск	15701000	Бежицкий район	ул. Маяковская 4	53.314115, 34.324786
9573	Городской округ г. Брянск	15701000	Бежицкий район	ул. Кирова 2а	53.315428, 34.325791
9574	Городской округ г. Брянск	15701000	Бежицкий район	ул. Кирова3	53.315186, 34.325737
9575	Городской округ г. Брянск	15701000	Бежицкий район	ул. Ново-Советская 2	53.316579, 34.327039
9576	Городской округ г. Брянск	15701000	Бежицкий район	ул. Ново-Советская 4	53.316655, 34.326753
9577	Городской округ г. Брянск	15701000	Бежицкий район	ул.Мглинская 5	53.313970, 34.326865
9578	Городской округ г. Брянск	15701000	Бежицкий район	ул. Угольная 1	53.314150, 34.319811
9579	Городской округ г. Брянск	15701000	Бежицкий район	ул. Угольная 8	53.315538, 34.321531
9580	Городской округ г. Брянск	15701000	Бежицкий район	ул. Маяковского 20	53.315074, 34.321260
9581	Городской округ г. Брянск	15701000	Бежицкий район	ул. Маяковского 26	53.313756, 34.326202
9582	Городской округ г. Брянск	15701000	Бежицкий район	ул. Маяковского 15	53.315075, 34.320270
9583	Городской округ г. Брянск	15701000	Бежицкий район	ул. Кирова 12	53.316586, 34.321532
9584	Городской округ г. Брянск	15701000	Бежицкий район	ул. Ново-Советская 16	53.316588, 34.321513
9585	Городской округ г. Брянск	15701000	Бежицкий район	ул. Азарова 4	53.318824, 34.324094
9586	Городской округ г. Брянск	15701000	Бежицкий район	ул. Азарова 6	53.319029, 34.323374
9587	Городской округ г. Брянск	15701000	Бежицкий район	ул. Тульская 2	53.314418, 34.318963
9588	Городской округ г. Брянск	15701000	Бежицкий район	ул. Тульская 3	53.313775, 34.318297
9589	Городской округ г. Брянск	15701000	Бежицкий район	ул. Кирова 14	53.316730, 34.320910
9590	Городской округ г. Брянск	15701000	Бежицкий район	ул. Кирова 13	53.316529, 34.320704
9591	Городской округ г. Брянск	15701000	Бежицкий район	ул. Кирова 15	53.315825, 34.323284
9592	Городской округ г. Брянск	15701000	Бежицкий район	ул. Кирова 16	53.316864, 34.320472
9593	Городской округ г. Брянск	15701000	Бежицкий район	ул. Кирова 18	53.316972, 34.320064
9594	Городской округ г. Брянск	15701000	Бежицкий район	ул. Ново-Советская 18	53.318151, 34.321215

№ п/п	Муниципальный район/городской округ	ОКТМО	Наименование административно-территориальной единицы	Адрес	Географические координты
9595	Городской округ г. Брянск	15701000	Бежицкий район	ул. Маяковского 32	53.315662, 34.319092
9596	Городской округ г. Брянск	15701000	Бежицкий район	ул. Маяковского 30	53.315551, 34.319514
9597	Городской округ г. Брянск	15701000	Бежицкий район	ул. Маяковского 28	53.316601, 34.315693
9598	Городской округ г. Брянск	15701000	Бежицкий район	ул. Маяковского 17	53.315119, 34.319630
9599	Городской округ г. Брянск	15701000	Бежицкий район	ул. Маяковского 19	53.315239, 34.319653
9600	Городской округ г. Брянск	15701000	Бежицкий район	ул. Корхова 1	53.313135, 34.321641
9601	Городской округ г. Брянск	15701000	Бежицкий район	ул. Корхова 12	53.314116, 34.319299
9602	Городской округ г. Брянск	15701000	Бежицкий район	пер. Задворный 2	53.312779, 34.321098
9603	Городской округ г. Брянск	15701000	Бежицкий район	пер. Задворный 1	53.313203, 34.319650
9604	Городской округ г. Брянск	15701000	Бежицкий район	ул. Маяковского 1	53.313820, 34.324917
9605	Городской округ г. Брянск	15701000	Бежицкий район	ул. Городищенская, 75	53.278046, 34.310065
9606	Городской округ г. Брянск	15701000	Бежицкий район	ул. Рождественская, 22	53.279429, 34.310741
9607	Городской округ г. Брянск	15701000	Бежицкий район	ул. Плодородная, 55	53.281518, 34.310183
9608	Городской округ г. Брянск	15701000	Бежицкий район	ул. Городищенская, 17	53.278789, 34.321311
9609	Городской округ г. Брянск	15701000	Бежицкий район	ул. 9 Мая, 57	53.279484, 34.322437
9610	Городской округ г. Брянск	15701000	Бежицкий район	ул. Бежицкая, 152	53.279684, 34.334706
9611	Городской округ г. Брянск	15701000	Бежицкий район	ул. Бежицкая, 188	53.280102, 34.329266
9612	Городской округ г. Брянск	15701000	Бежицкий район	ул. Деснинский спуск, 4	53.281684, 34.330339
9613	Городской округ г. Брянск	15701000	Бежицкий район	ул. Деснинский спуск, 20	53.285599, 34.327303
9614	Городской округ г. Брянск	15701000	Бежицкий район	пер. Городищенский, 45	53.282404, 34.317800
9615	Городской округ г. Брянск	15701000	Бежицкий район	ул. Бежицкая, 255	53.284770, 34.307393
9616	Городской округ г. Брянск	15701000	Бежицкий район	ул. Бежицкая, 287	53.287061, 34.298736
9617	Городской округ г. Брянск	15701000	Бежицкий район	ул. Бежицкая, 318	53.287487, 34.297229
9618	Городской округ г. Брянск	15701000	Бежицкий район	ул. Флотская, 1	53.287675, 34.302977
9619	Городской округ г. Брянск	15701000	Бежицкий район	пер. Флотский, 12	53.290147, 34.288361
9620	Городской округ г. Брянск	15701000	Бежицкий район	п. Радица-Крыловка, ул. Пушкина д.6	53.314961, 34.361522
9621	Городской округ г. Брянск	15701000	Бежицкий район	п. Радица-Крыловка, ул. Некрасова д.64	53.318011, 34.354910
9622	Городской округ г. Брянск	15701000	Бежицкий район	п. Радица-Крыловка, ул.Республиканская, 24	53.301732, 34.358856
9623	Городской округ г. Брянск	15701000	Бежицкий район	п. Радица-Крыловка, ул. Фокино д.36	53.298497, 34.365555
9624	Городской округ г. Брянск	15701000	Бежицкий район	п. Радица-Крыловка, ул. Фокино д.16	53.297063, 34.367974
9625	Городской округ г. Брянск	15701000	Бежицкий район	п. Радица-Крыловка, ул. Республиканская д.47	53.304869, 34.359699
9626	Городской округ г. Брянск	15701000	Бежицкий район	п. Радица-Крыловка, ул. Щеголева д.47	53.312918, 34.366365
9627	Городской округ г. Брянск	15701000	Бежицкий район	п. Радица-Крыловка, ул.Лесная д.52а	53.308532, 34.380667
9628	Городской округ г. Брянск	15701000	Бежицкий район	п. Радица-Крыловка, ул.Лесная д.44	53.307822, 34.375610
9629	Городской округ г. Брянск	15701000	Бежицкий район	п. Радица-Крыловка, ул.Лесная д.16	53.307646, 34.375131
9630	Городской округ г. Брянск	15701000	Бежицкий район	п. Радица-Крыловка, ул.Лесная д.10	53.307470, 34.373340
9631	Городской округ г. Брянск	15701000	Бежицкий район	п. Радица-Крыловка, ул. Ленина д. 30	53.302797, 34.371392
9632	Городской округ г. Брянск	15701000	Бежицкий район	п. Радица-Крыловка, ул. Ленина д.32	53.295438, 34.373763
9633	Городской округ г. Брянск	15701000	Бежицкий район	п. Радица-Крыловка, ул. Ленина д.20	53.290630, 34.376132
9634	Городской округ г. Брянск	15701000	Бежицкий район	п. Радица-Крыловка, ул. Новый Быт д. 2	53.290554, 34.374070
9635	Городской округ г. Брянск	15701000	Бежицкий район	п. Радица-Крыловка, ул. Калинина д.38	53.298351, 34.362715
9636	Городской округ г. Брянск	15701000	Бежицкий район	п. Радица-Крыловка, ул. Первомайская д. 27	53,294359, 34,363263
9637	Городской округ г. Брянск	15701000	Бежицкий район	п. Радица-Крыловка, ул. Первомайская д. 8б	53.299302, 34.360657
9638	Городской округ г. Брянск	15701000	Бежицкий район	п. Бордовичи, ул. Островского, 2	53.307708, 34.225018
9639	Городской округ г. Брянск	15701000	Бежицкий район	п. Бордовичи, ул. Островского, 26	53.310876, 34.222483
9640	Городской округ г. Брянск	15701000	Бежицкий район	п. Бордовичи, ул. Островского, 40	53.311420, 34.216817

№ п/п	Муниципальный район/городской округ	ОКТМО	Наименование административно-территориальной единицы	Адрес	Географические координты
9641	Городской округ г. Брянск	15701000	Бежицкий район	п. Бордовичи, ул. Островского, 62	53.310299, 34.214315
9642	Городской округ г. Брянск	15701000	Бежицкий район	п. Бордовичи, ул. Островского, 80	53.310853, 34.209887
9643	Городской округ г. Брянск	15701000	Бежицкий район	п. Бордовичи, ул. Тюменская, 1Б	53.312411, 34.216055
9644	Городской округ г. Брянск	15701000	Бежицкий район	п. Бордовичи, ул. Каховская, 2	53.313365, 34.217532
9645	Городской округ г. Брянск	15701000	Бежицкий район	п. Бордовичи, ул. Каховская, 20	53.314913, 34.211235
9646	Городской округ г. Брянск	15701000	Бежицкий район	п. Бордовичи, ул. Шмидта, 15	53.311767, 34.222733
9647	Городской округ г. Брянск	15701000	Бежицкий район	п. Бордовичи, ул. Ильича, 19	53.310764, 34.220601
9648	Городской округ г. Брянск	15701000	Бежицкий район	п. Бордовичи, ул. Ильича, 37	53.308511, 34.218921
9649	Городской округ г. Брянск	15701000	Бежицкий район	п. Бордовичи, ул. Ильича, 69/2	53.306044, 34.217249
9650	Городской округ г. Брянск	15701000	Бежицкий район	п. Бордовичи, ул. Ильича, 34	53.309330, 34.216630
9651	Городской округ г. Брянск	15701000	Бежицкий район	п. Бордовичи, ул. Автомобилистов, 11а	53.308489, 34.220807
9652	Городской округ г. Брянск	15701000	Бежицкий район	п. Бордовичи, ул. Бордовичская, 13	53.301715, 34.216063
9653	Городской округ г. Брянск	15701000	Бежицкий район	п. Бордовичи, ул. Бордовичская, 58	53.301340, 34.212832
9654	Городской округ г. Брянск	15701000	Бежицкий район	п. Бордовичи, ул. Лунная, 5	53.305092, 34.212330
9655	Городской округ г. Брянск	15701000	Бежицкий район	п. Бордовичи, ул. Тенишевой, 34	53.302251, 34.208588
9656	Городской округ г. Брянск	15701000	Бежицкий район	п. Бордовичи, ул. Снежная, 6	53.303832, 34.205346
9657	Городской округ г. Брянск	15701000	Бежицкий район	п. Бордовичи, ул. Ярославского, 19	53.308752, 34.212318
9658	Городской округ г. Брянск	15701000	Бежицкий район	п. Бордовичи, ул. Корчагина, 38	53.305580, 34.204867
9659	Городской округ г. Брянск	15701000	Бежицкий район	п. Бордовичи, ул. Корчагина, 11	53.310111, 34.203540
9660	Городской округ г. Брянск	15701000	Бежицкий район	п. Бордовичи, ул. пер. Корчагина, 10	53.306788, 34.205929
9661	Городской округ г. Брянск	15701000	Бежицкий район	п. Бордовичи, ул. Тобольская, 4	53.308940, 34.205016
9662	Городской округ г. Брянск	15701000	Бежицкий район	п. Бордовичи, ул. Донская, 10	53.310442, 34.202371
9663	Городской округ г. Брянск	15701000	Бежицкий район	п. Бордовичи, ул. Сургутская, 10	53.312110, 34.205365
9664	Городской округ г. Брянск	15701000	Бежицкий район	п. Бордовичи, ул. Ноябрьская, 7	53.309775, 34.205509
9665	Городской округ г. Брянск	15701000	Бежицкий район	п. Бордовичи, пер. Сургутский, 1	53.312157, 34.203377
9666	Городской округ г. Брянск	15701000	Володарский район	ул. Красный Маяк, 103	53.256327, 34.436773
9667	Городской округ г. Брянск	15701000	Володарский район	проезд Мичурина,10	53.271820, 34.415896
9668	Городской округ г. Брянск	15701000	Володарский район	ул.Абашева,27	53.271085, 34.422765
9669	Городской округ г. Брянск	15701000	Володарский район	ул.Абашева,53	53.272870, 34.427016
9670	Городской округ г. Брянск	15701000	Володарский район	ул.Энгельса,41	53.272031, 34.421594
9671	Городской округ г. Брянск	15701000	Володарский район	пер. Свободы, 25	53.272427, 34.424273
9672	Городской округ г. Брянск	15701000	Володарский район	ул.Свободы,30	53.272044, 34.417043
9673	Городской округ г. Брянск	15701000	Володарский район	ул.Одесская,22	53.272756, 34.418451
9674	Городской округ г. Брянск	15701000	Володарский район	ул.Шевченко,15	53.274725, 34.418741
9675	Городской округ г. Брянск	15701000	Володарский район	пер.Энгельса,9	53.272773, 34.419569
9676	Городской округ г. Брянск	15701000	Володарский район	ул.Шевченко,4а	53.272867, 34.420946
9677	Городской округ г. Брянск	15701000	Володарский район	ул.Одесская,44	53.273768, 34.422845
9678	Городской округ г. Брянск	15701000	Володарский район	ул.Одесская,60	53.274657, 34.425074
9679	Городской округ г. Брянск	15701000	Володарский район	ул.3-я Разина,8	53.276700, 34.423430
9680	Городской округ г. Брянск	15701000	Володарский район	ул.2-я Разина,11	53.276153, 34.421790
9681	Городской округ г. Брянск	15701000	Володарский район	ул.2-я Разина,2	53.274886, 34.423099
9682	Городской округ г. Брянск	15701000	Володарский район	ул.Разина,2	53.274686, 34.421473
9683	Городской округ г. Брянск	15701000	Володарский район	ул.Парковая,3	53.273417, 34.417759
9684	Городской округ г. Брянск	15701000	Володарский район	ул.Свободы,32	53.272337, 34.416742
9685	Городской округ г. Брянск	15701000	Володарский район	ул.Кл.Цеткин,35	53.272226, 34.411412
9686	Городской округ г. Брянск	15701000	Володарский район	ул.Клары Цеткин,50	53.275714, 34.420765
9687	Городской округ г. Брянск	15701000	Володарский район	пер.Парковый,10	53.273315, 34.423368
9688	Городской округ г. Брянск	15701000	Володарский район	ул.Герцена,7	53.272390, 34.418443
9689	Городской округ г. Брянск	15701000	Володарский район	ул.Энгельса,41	53.271972, 34.421492
9690	Городской округ г. Брянск	15701000	Володарский район	ул.Энгельса,29	53.271413, 34.419475
9691	Городской округ г. Брянск	15701000	Володарский район	ул.Энгельса,19	53.270486, 34.416825
9692	Городской округ г. Брянск	15701000	Володарский район	ул.Красная,8	53.268765, 34.416079
9693	Городской округ г. Брянск	15701000	Володарский район	ул.Парковая,13	53.274147, 34.419725
9694	Городской округ г. Брянск	15701000	Володарский район	ул.Парковая,10а	53.273350, 34.418091
9695	Городской округ г. Брянск	15701000	Володарский район	ул.Одесская,11	53.272199, 34.416511
9696	Городской округ г. Брянск	15701000	Володарский район	ул.Одесская,32	53.273348, 34.420050
9697	Городской округ г. Брянск	15701000	Володарский район	ул.Свободы,40	53.274035, 34.414902

№ п/п	Муниципальный район/городской округ	ОКТМО	Наименование административно-территориальной единицы	Адрес	Географические координты
9698	Городской округ г. Брянск	15701000	Володарский район	ул.Свободы,60	53.275501, 34.413196
9699	Городской округ г. Брянск	15701000	Володарский район	ул.Свободы,72	53.276517, 34.411962
9700	Городской округ г. Брянск	15701000	Володарский район	ул.Кольцова,35	53.275727, 34.409421
9701	Городской округ г. Брянск	15701000	Володарский район	ул.Огарева,1	53.277349, 34.407423
9702	Городской округ г. Брянск	15701000	Володарский район	ул.Герцена,61	53.278112, 34.412571
9703	Городской округ г. Брянск	15701000	Володарский район	ул.Герцена,53	53.277205, 34.413596
9704	Городской округ г. Брянск	15701000	Володарский район	ул.Герцена,37	53.275951, 34.414921
9705	Городской округ г. Брянск	15701000	Володарский район	пер.Шевченко,9	53.275848, 34.416288
9706	Городской округ г. Брянск	15701000	Володарский район	пер.Шевченко,1	53.274842, 34.417162
9707	Городской округ г. Брянск	15701000	Володарский район	проезд Герцена,2	53.274247, 34.415863
9708	Городской округ г. Брянск	15701000	Володарский район	ул.Кольцова,22	55.659754, 37.942781
9709	Городской округ г. Брянск	15701000	Володарский район	пер.Герцена,4	55.782570, 38.671106
9710	Городской округ г. Брянск	15701000	Володарский район	пер.Огарева,7	53.278683, 34.410580
9711	Городской округ г. Брянск	15701000	Володарский район	ул.Чичерина,12	53.277778, 34.405318
9712	Городской округ г. Брянск	15701000	Володарский район	ул.Ушакова,2	53.278614, 34.406146
9713	Городской округ г. Брянск	15701000	Володарский район	ул.Чичерина,22	53.279508, 34.406804
9714	Городской округ г. Брянск	15701000	Володарский район	ул.Чичерина,26	53.279935, 34.407099
9715	Городской округ г. Брянск	15701000	Володарский район	ул.15 лет Октября,17	53.279177, 34.408696
9716	Городской округ г. Брянск	15701000	Володарский район	ул.15 лет Октября,23	53.279958, 34.409887
9717	Городской округ г. Брянск	15701000	Володарский район	ул.Чичерина,32	53.280622, 34.408502
9718	Городской округ г. Брянск	15701000	Володарский район	ул.Чичерина,58	53.282017, 34.413920
9719	Городской округ г. Брянск	15701000	Володарский район	ул.Чичерина,72	53.282776, 34.417128
9720	Городской округ г. Брянск	15701000	Володарский район	ул.Чичерина,94	53.283950, 34.421005
9721	Городской округ г. Брянск	15701000	Володарский район	ул.Вяземского,27	53.280414, 34.404903
9722	Городской округ г. Брянск	15701000	Володарский район	ул.Ушакова,14	53.279284, 34.403919
9723	Городской округ г. Брянск	15701000	Володарский район	ул.Ушакова,20	53.279891, 34.401910
9724	Городской округ г. Брянск	15701000	Володарский район	пер.Ушакова,1	53.278683, 34.407729
9725	Городской округ г. Брянск	15701000	Володарский район	ул.Кронштадская,11	53.280280, 34.405220
9726	Городской округ г. Брянск	15701000	Володарский район	пер.Кронштадский,1	53.280952, 34.406658
9727	Городской округ г. Брянск	15701000	Володарский район	пер.1-й Новый,37	53.281391, 34.410844
9728	Городской округ г. Брянск	15701000	Володарский район	пер.11 Октября,5	53.283171, 34.415095
9729	Городской округ г. Брянск	15701000	Володарский район	ул. 11 лет Октября, 61	53.283255, 34.412895
9730	Городской округ г. Брянск	15701000	Володарский район	ул. 11 лет Октября, 73	53.284088, 34.416101
9731	Городской округ г. Брянск	15701000	Володарский район	ул. 11 лет Октября, 85	53.284798, 34.418736
9732	Городской округ г. Брянск	15701000	Володарский район	пер.15 лет Октября,10	53.280236, 34.411434
9733	Городской округ г. Брянск	15701000	Володарский район	ул.Салтыкова-Щедрина,8в	53.254602, 34.461276
9734	Городской округ г. Брянск	15701000	Володарский район	ул.Салтыкова-Щедрина,5	53.255852, 34.463631
9735	Городской округ г. Брянск	15701000	Володарский район	ул.Салтыкова-Щедрина,3	53.255978, 34.464260
9736	Городской округ г. Брянск	15701000	Володарский район	ул.Салтыкова-Щедрина,2	53.256253, 34.465149
9737	Городской округ г. Брянск	15701000	Володарский район	ул.Салтыкова-Щедрина,1г	53.256822, 34.467450
9738	Городской округ г. Брянск	15701000	Володарский район	Въезд Мичурина,1	53.261339, 34.432011
9739	Городской округ г. Брянск	15701000	Володарский район	ул.2Мичурина,5	53.262073, 34.432547
9740	Городской округ г. Брянск	15701000	Володарский район	Пер.Мичурина,1	53.262246, 34.430329
9741	Городской округ г. Брянск	15701000	Володарский район	ул.Липецкая,1	53.262515, 34.429520
9742	Городской округ г. Брянск	15701000	Володарский район	ул.Деповская,11а	53.260747, 34.433466
9743	Городской округ г. Брянск	15701000	Володарский район	ул.Деповская,37	53.263402, 34.436147
9744	Городской округ г. Брянск	15701000	Володарский район	ул.Деповская,45	53.264446, 34.437197
9745	Городской округ г. Брянск	15701000	Володарский район	ул.Павлова,13	53.263789, 34.438663
9746	Городской округ г. Брянск	15701000	Володарский район	ул.Бабушкина,19	53.264756, 34.439637
9747	Городской округ г. Брянск	15701000	Володарский район	ул.Деповская,60	53.265232, 34.438179
9748	Городской округ г. Брянск	15701000	Володарский район	Пер.2Бабушкина,2	53.266575, 34.438355
9749	Городской округ г. Брянск	15701000	Володарский район	ул.Суворова,64	53.266582, 34.436327
9750	Городской округ г. Брянск	15701000	Володарский район	ул.Суворова,45	53.264521, 34.433840
9751	Городской округ г. Брянск	15701000	Володарский район	ул.Липецкая,39	53.265951, 34.432622
9752	Городской округ г. Брянск	15701000	Володарский район	ул.Липецкая,41	53.266119, 34.433139
9753	Городской округ г. Брянск	15701000	Володарский район	ул.Липецкая,40	53.266267, 34.433426
9754	Городской округ г. Брянск	15701000	Володарский район	ул.Липецкая,55	53.267050, 34.434155
9755	Городской округ г. Брянск	15701000	Володарский район	ул.Липецкая,69	53.268335, 34.435472
9756	Городской округ г. Брянск	15701000	Володарский район	ул.Липецкая,71	53.268581, 34.435732
9757	Городской округ г. Брянск	15701000	Володарский район	ул.Липецкая,58	53.268007, 34.435274
9758	Городской округ г. Брянск	15701000	Володарский район	ул.Липецкая,62	53.268386, 34.435647
9759	Городской округ г. Брянск	15701000	Володарский район	ул.Липецкая,64	53.268493, 34.435807
9760	Городской округ г. Брянск	15701000	Володарский район	ул.Липецкая,70	53.269017, 34.436338
9761	Городской округ г. Брянск	15701000	Володарский район	ул. Липецкая, возле леса	53.270059, 34.437250
9762	Городской округ г. Брянск	15701000	Володарский район	Пер.Бабушкина,16а	53.268605, 34.439495
9763	Городской округ г. Брянск	15701000	Володарский район	ул.Слесарная,78	53.267392, 34.433068
9764	Городской округ г. Брянск	15701000	Володарский район	ул.Слесарная,63	53.266153, 34.431793
9765	Городской округ г. Брянск	15701000	Володарский район	ул.Р.Люксембург,43	53.263188, 34.420735

№ п/п	Муниципальный район/городской округ	ОКТМО	Наименование административно-территориальной единицы	Адрес	Географические координты
9766	Городской округ г. Брянск	15701000	Володарский район	ул.Р.Люксембург,35	53.262614, 34.419426
9767	Городской округ г. Брянск	15701000	Володарский район	ул.Кл.Цеткин,24	53.273785, 34.415676
9768	Городской округ г. Брянск	15701000	Володарский район	ул. Красный Маяк, н/д.15а	53.261772, 34.421153
9769	Городской округ г. Брянск	15701000	Володарский район	ул.Мичурина,28	53.262821, 34.425311
9770	Городской округ г. Брянск	15701000	Володарский район	ул.Мичурина,37	53.262962, 34.425918
9771	Городской округ г. Брянск	15701000	Володарский район	ул.Мичурина,38	53.261849, 34.427556
9772	Городской округ г. Брянск	15701000	Володарский район	ул.Мичурина,52	53.260168, 34.430424
9773	Городской округ г. Брянск	15701000	Володарский район	ул.Мичурина,81в	53.258288, 34.435789
9774	Городской округ г. Брянск	15701000	Володарский район	ул.Толстого,20	53.255239, 34.434451
9775	Городской округ г. Брянск	15701000	Володарский район	ул.Тельмана,54	53.255824, 34.432494
9776	Городской округ г. Брянск	15701000	Володарский район	ул.Тельмана,44	53.256811, 34.429882
9777	Городской округ г. Брянск	15701000	Володарский район	ул.Тельмана,38	53.257487, 34.428080
9778	Городской округ г. Брянск	15701000	Володарский район	ул.Тельмана,26	53.258754, 34.424658
9779	Городской округ г. Брянск	15701000	Володарский район	ул.Тельмана,27	53.259822, 34.422115
9780	Городской округ г. Брянск	15701000	Володарский район	ул.Тельмана,13	53.260591, 34.419706
9781	Городской округ г. Брянск	15701000	Володарский район	ул.Локомотивная,10	53.260223, 34.419612
9782	Городской округ г. Брянск	15701000	Володарский район	пер.Слесарный,1	53.261169, 34.420657
9783	Городской округ г. Брянск	15701000	Володарский район	пер.Слесарный,6	53.260813, 34.421457
9784	Городской округ г. Брянск	15701000	Володарский район	ул.Паровозная,5/1	53.260220, 34.422492
9785	Городской округ г. Брянск	15701000	Володарский район	пер.Слесарный,10	53.260139, 34.423335
9786	Городской округ г. Брянск	15701000	Володарский район	пер.Слесарный,26	53.259338, 34.425575
9787	Городской округ г. Брянск	15701000	Володарский район	пер.Слесарный,36	53.258655, 34.427476
9788	Городской округ г. Брянск	15701000	Володарский район	пер.Слесарный,48	53.257958, 34.429270
9789	Городской округ г. Брянск	15701000	Володарский район	ул.Тельмана,70	53.252181, 34.452610
9790	Городской округ г. Брянск	15701000	Володарский район	ул.Чернышевского,4	53.250769, 34.439003
9791	Городской округ г. Брянск	15701000	Володарский район	ул.Космонавтов,141	53.250623, 34.436673
9792	Городской округ г. Брянск	15701000	Володарский район	ул.Космонавтов,127	53.251422, 34.434795
9793	Городской округ г. Брянск	15701000	Володарский район	ул.Космонавтов,103	53.252447, 34.433145
9794	Городской округ г. Брянск	15701000	Володарский район	ул.Космонавтов,95	53.253920, 34.432437
9795	Городской округ г. Брянск	15701000	Володарский район	ул.Космонавтов,79	53.255085, 34.429656
9796	Городской округ г. Брянск	15701000	Володарский район	ул.Космонавтов,69	53.255884, 34.427593
9797	Городской округ г. Брянск	15701000	Володарский район	ул.Космонавтов,61	53.256351, 34.426255
9798	Городской округ г. Брянск	15701000	Володарский район	ул.Космонавтов,51	53.257068, 34.424589
9799	Городской округ г. Брянск	15701000	Володарский район	ул.Космонавтов,32	53.257703, 34.422443
9800	Городской округ г. Брянск	15701000	Володарский район	ул.Космонавтов,37	53.257864, 34.422240
9801	Городской округ г. Брянск	15701000	Володарский район	ул.Космонавтов,29	53.258345, 34.420923
9802	Городской округ г. Брянск	15701000	Володарский район	ул.Космонавтов,23	53.258604, 34.420196
9803	Городской округ г. Брянск	15701000	Володарский район	ул.Димитрова,30	53.257436, 34.420051
9804	Городской округ г. Брянск	15701000	Володарский район	ул.Димитрова,18	53.256687, 34.422242
9805	Городской округ г. Брянск	15701000	Володарский район	ул.Димитрова,6	53.255992, 34.424118
9806	Городской округ г. Брянск	15701000	Володарский район	ул.Слесарная,6	53.258071, 34.423437
9807	Городской округ г. Брянск	15701000	Володарский район	ул.Слесарная,9	53.259563, 34.425092
9808	Городской округ г. Брянск	15701000	Володарский район	ул.Слесарная,16	53.260159, 34.425464
9809	Городской округ г. Брянск	15701000	Володарский район	ул.Красный Маяк,66	53.258193, 34.430961
9810	Городской округ г. Брянск	15701000	Володарский район	ул.Чернышевского,13	53.253189, 34.439562
9811	Городской округ г. Брянск	15701000	Володарский район	ул.Орловский Тупик,2	53.256004, 34.414284
9812	Городской округ г. Брянск	15701000	Володарский район	ул. Западная Аллея, 10	53.253750, 34.427369
9813	Городской округ г. Брянск	15701000	Володарский район	б. Щорса/пер. Рабочий	53.289674, 34.381567
9814	Городской округ г. Брянск	15701000	п. Б. Полпино, ГО г. Брянск	пос. Большое Полпино, 3-й пер. Орджоникидзе, 6	53.248975, 34.462325
9815	Городской округ г. Брянск	15701000	п. Б. Полпино, ГО г. Брянск	пос. Большое Полпино, 3-й пер. Орджоникидзе, 13	53.247306, 34.460635
9816	Городской округ г. Брянск	15701000	п. Б. Полпино, ГО г. Брянск	пос. Большое Полпино, ул.Объездная, 22	53.253415, 34.467367
9817	Городской округ г. Брянск	15701000	п. Б. Полпино, ГО г. Брянск	пос. Большое Полпино, 2-й пер.Орджоникидзе, 1	53.249581, 34.464741
9818	Городской округ г. Брянск	15701000	п. Б. Полпино, ГО г. Брянск	пос. Большое Полпино, 2-й пер.Орджоникидзе, 12	53.248473, 34.463253
9819	Городской округ г. Брянск	15701000	п. Б. Полпино, ГО г. Брянск	пос. Большое Полпино, 2-й пер.Орджоникидзе, 27	53.246661, 34.461574
9820	Городской округ г. Брянск	15701000	п. Б. Полпино, ГО г. Брянск	пос. Большое Полпино, 1-й пер.Орджоникидзе, 15	53.246391, 34.464540
9821	Городской округ г. Брянск	15701000	п. Б. Полпино, ГО г. Брянск	пос. Большое Полпино, 1-й пер.Орджоникидзе, 21	53.246465, 34.463073
9822	Городской округ г. Брянск	15701000	п. Б. Полпино, ГО г. Брянск	пос. Большое Полпино, 1-й пер.Орджоникидзе, 5	53.247758, 34.464408
9823	Городской округ г. Брянск	15701000	п. Б. Полпино, ГО г. Брянск	пос. Большое Полпино, ул. Орджоникидзе, 53	53.248800, 34.467193

№ п/п	Муниципальный район/городской округ	ОКТМО	Наименование административно-территориальной единицы	Адрес	Географические координты
9824	Городской округ г. Брянск	15701000	п. Б. Полпино, ГО г. Брянск	пос. Большое Полпино, ул. Орджоникидзе, 57	53.248040, 34.465762
9825	Городской округ г. Брянск	15701000	п. Б. Полпино, ГО г. Брянск	пос. Большое Полпино, ул. Орджоникидзе, 74	53.246425, 34.465456
9826	Городской округ г. Брянск	15701000	п. Б. Полпино, ГО г. Брянск	пос. Большое Полпино, ул.2 Пятилетки, 5	53.244044, 34.470274
9827	Городской округ г. Брянск	15701000	п. Б. Полпино, ГО г. Брянск	пос. Большое Полпино, ул.2 Пятилетки, 31	53.245200, 34.465714
9828	Городской округ г. Брянск	15701000	п. Б. Полпино, ГО г. Брянск	пос. Большое Полпино, ул.2 Пятилетки, 34	53.245579, 34.464035
9829	Городской округ г. Брянск	15701000	п. Б. Полпино, ГО г. Брянск	пос. Большое Полпино, ул.2 Пятилетки, 50	53.246001, 34.460044
9830	Городской округ г. Брянск	15701000	п. Б. Полпино, ГО г. Брянск	пос. Большое Полпино, ул. Дачная, 12	53.243784, 34.465429
9831	Городской округ г. Брянск	15701000	п. Б. Полпино, ГО г. Брянск	пос. Большое Полпино, ул. Дачная, 27	53.243784, 34.465429
9832	Городской округ г. Брянск	15701000	п. Б. Полпино, ГО г. Брянск	пос. Большое Полпино, ул. Дачная, 40	53.244424, 34.463031
9833	Городской округ г. Брянск	15701000	п. Б. Полпино, ГО г. Брянск	пос. Большое Полпино, ул. Орджоникидзе, 5	53.254975, 34.473411
9834	Городской округ г. Брянск	15701000	п. Б. Полпино, ГО г. Брянск	пос. Большое Полпино, 2 пер. Орджоникидзе, 1	53.249595, 34.464778
9835	Городской округ г. Брянск	15701000	п. Б. Полпино, ГО г. Брянск	пос. Большое Полпино, ул. Чкалова, 50	53.246660, 34.466918
9836	Городской округ г. Брянск	15701000	п. Б. Полпино, ГО г. Брянск	пос. Большое Полпино, ул.Чкалова, 61	53.246747, 34.467255
9837	Городской округ г. Брянск	15701000	п. Б. Полпино, ГО г. Брянск	пос. Большое Полпино, пер. Новый, 42	53.245937, 34.470712
9838	Городской округ г. Брянск	15701000	п. Б. Полпино, ГО г. Брянск	пос. Большое Полпино, пер.Новый,30	53.247333, 34.471694
9839	Городской округ г. Брянск	15701000	п. Б. Полпино, ГО г. Брянск	пос. Большое Полпино, ул. Новая, 53	53.246443, 34.469502
9840	Городской округ г. Брянск	15701000	п. Б. Полпино, ГО г. Брянск	пос. Большое Полпино, ул. Новая, 41	53.247751, 34.470654
9841	Городской округ г. Брянск	15701000	п. Б. Полпино, ГО г. Брянск	пос. Большое Полпино, ул. Новая, 29	53.249026, 34.471502
9842	Городской округ г. Брянск	15701000	п. Б. Полпино, ГО г. Брянск	пос. Большое Полпино, ул. Новая,19	53.250123, 34.472322
9843	Городской округ г. Брянск	15701000	п. Б. Полпино, ГО г. Брянск	пос. Большое Полпино, ул. Новая,9	53.251354, 34.473374
9844	Городской округ г. Брянск	15701000	п. Б. Полпино, ГО г. Брянск	пос. Большое Полпино, ул. Новая,5	53.252284, 34.474500
9845	Городской округ г. Брянск	15701000	п. Б. Полпино, ГО г. Брянск	пос. Большое Полпино, ул. Новая,2а	53.253648, 34.475181
9846	Городской округ г. Брянск	15701000	п. Б. Полпино, ГО г. Брянск	пос. Большое Полпино, ул. Чкалова,10	53.251975, 34.471515
9847	Городской округ г. Брянск	15701000	п. Б. Полпино, ГО г. Брянск	пос. Большое Полпино, ул. Чкалова,16а	53.250927, 34.470491
9848	Городской округ г. Брянск	15701000	п. Б. Полпино, ГО г. Брянск	пос. Большое Полпино, ул. Чкалова,30	53.249092, 34.468941
9849	Городской округ г. Брянск	15701000	п. Б. Полпино, ГО г. Брянск	пос. Большое Полпино, ул. Чкалова,53	53.247862, 34.468127
9850	Городской округ г. Брянск	15701000	п. Б. Полпино, ГО г. Брянск	пос. Большое Полпино, ул. Орджоникидзе,51	53.249144, 34.466607
9851	Городской округ г. Брянск	15701000	п. Б. Полпино, ГО г. Брянск	пос. Большое Полпино, ул. Орджоникидзе,43	53.250164, 34.467489
9852	Городской округ г. Брянск	15701000	п. Б. Полпино, ГО г. Брянск	пос. Большое Полпино, ул. Орджоникидзе,31	53.251679, 34.468921
9853	Городской округ г. Брянск	15701000	п. Б. Полпино, ГО г. Брянск	пос. Большое Полпино, ул. Орджоникидзе,25	53.252667, 34.469758
9854	Городской округ г. Брянск	15701000	п. Б. Полпино, ГО г. Брянск	пос. Большое Полпино, ул. Объездная,17	53.252100, 34.467106
9855	Городской округ г. Брянск	15701000	п. Б. Полпино, ГО г. Брянск	пос. Большое Полпино, ул. Орджоникидзе,38б	53.250878, 34.468038
9856	Городской округ г. Брянск	15701000	п. Б. Полпино, ГО г. Брянск	пос. Большое Полпино, ул. Орджоникидзе,32	53.251567, 34.468655
9857	Городской округ г. Брянск	15701000	п. Б. Полпино, ГО г. Брянск	пос. Большое Полпино, ул. Орджоникидзе,26а	53.252173, 34.469143

№ п/п	Муниципальный район/городской округ	ОКТМО	Наименование административно-территориальной единицы	Адрес	Географические координты
9858	Городской округ г. Брянск	15701000	п. Б. Полпино, ГО г. Брянск	пос. Большое Полпино, ул. Орджоникидзе,21	53.253067, 34.470251
9859	Городской округ г. Брянск	15701000	п. Б. Полпино, ГО г. Брянск	пос. Большое Полпино, ул. Орджоникидзе,15	53.253605, 34.471517
9860	Городской округ г. Брянск	15701000	п. Б. Полпино, ГО г. Брянск	пос. Большое Полпино, ул. Орджоникидзе,9	53.254114, 34.472612
9861	Городской округ г. Брянск	15701000	п. Б. Полпино, ГО г. Брянск	пос. Большое Полпино, ул.Кирпичная,5	53.247133, 34.486211
9862	Городской округ г. Брянск	15701000	п. Б. Полпино, ГО г. Брянск	пос. Большое Полпино, ул. Объездная,28	53.251674, 34.465205
9863	Городской округ г. Брянск	15701000	п. Б. Полпино, ГО г. Брянск	пос. Большое Полпино, ул. Объездная,20	53.252964, 34.466814
9864	Городской округ г. Брянск	15701000	п. Б. Полпино, ГО г. Брянск	пос. Большое Полпино, ул. Орджоникидзе,14	53.253439, 34.470748
9865	Городской округ г. Брянск	15701000	п. Б. Полпино, ГО г. Брянск	пос. Большое Полпино, пер.Новый,2	53.252885, 34.477320
9866	Городской округ г. Брянск	15701000	п. Б. Полпино, ГО г. Брянск	пос. Большое Полпино, ул.Горького, 76а	53.244740, 34.471070
9867	Городской округ г. Брянск	15701000	п. Б. Полпино, ГО г. Брянск	пос. Большое Полпино, ул. Горького, 66	53.245976, 34.472073
9868	Городской округ г. Брянск	15701000	п. Б. Полпино, ГО г. Брянск	пос. Большое Полпино, ул. Горького, 37	53.246944, 34.473001
9869	Городской округ г. Брянск	15701000	п. Б. Полпино, ГО г. Брянск	пос. Большое Полпино, ул. Горького, 21	53.248592, 34.474241
9870	Городской округ г. Брянск	15701000	п. Б. Полпино, ГО г. Брянск	пос. Большое Полпино, ул. Горького, 9	53.250139, 34.475335
9871	Городской округ г. Брянск	15701000	п. Б. Полпино, ГО г. Брянск	пос. Большое Полпино, ул.Полевая,9	53.247636, 34.476745
9872	Городской округ г. Брянск	15701000	п. Б. Полпино, ГО г. Брянск	пос. Большое Полпино, пер.Горького, 14	53.248064, 34.477839
9873	Городской округ г. Брянск	15701000	п. Б. Полпино, ГО г. Брянск	пос. Большое Полпино, пер.Горького,11	53.248872, 34.477389
9874	Городской округ г. Брянск	15701000	п. Б. Полпино, ГО г. Брянск	пос. Большое Полпино, пер.Горького, 7	53.250034, 34.476348
9875	Городской округ г. Брянск	15701000	п. Б. Полпино, ГО г. Брянск	пос. Большое Полпино, ул.Горького, 12	53.251156, 34.475978
9876	Городской округ г. Брянск	15701000	п. Б. Полпино, ГО г. Брянск	пос. Большое Полпино, ул.Пушкина, 65	53.251058, 34.477296
9877	Городской округ г. Брянск	15701000	п. Б. Полпино, ГО г. Брянск	пос. Большое Полпино, ул.Пушкина, 44	53.248957, 34.479281
9878	Городской округ г. Брянск	15701000	п. Б. Полпино, ГО г. Брянск	пос. Большое Полпино, ул.Пушкина, 30	53.247030, 34.480606
9879	Городской округ г. Брянск	15701000	п. Б. Полпино, ГО г. Брянск	пос. Большое Полпино, ул.Пушкина, 18	53.245297, 34.481882
9880	Городской округ г. Брянск	15701000	п. Б. Полпино, ГО г. Брянск	пос. Большое Полпино, ул.Куйбышева, 1	53.242645, 34.482037
9881	Городской округ г. Брянск	15701000	п. Б. Полпино, ГО г. Брянск	пос. Большое Полпино, ул.Пушкина,7	53.244525, 34.482745
9882	Городской округ г. Брянск	15701000	п. Б. Полпино, ГО г. Брянск	пос. Большое Полпино, ул.Лермонтова, 13а	53.244729, 34.485505
9883	Городской округ г. Брянск	15701000	п. Б. Полпино, ГО г. Брянск	пос. Большое Полпино, пер.Октябрьский,28	53.245841, 34.484733
9884	Городской округ г. Брянск	15701000	п. Б. Полпино, ГО г. Брянск	пос. Большое Полпино, ул.Лермонтова, 25	53.246966, 34.483584
9885	Городской округ г. Брянск	15701000	п. Б. Полпино, ГО г. Брянск	пос. Большое Полпино, ул.Лермонтова, 26	53.249737, 34.481748
9886	Городской округ г. Брянск	15701000	п. Б. Полпино, ГО г. Брянск	пос. Большое Полпино, ул.Лермонтова, 20	53.248290, 34.482789
9887	Городской округ г. Брянск	15701000	п. Б. Полпино, ГО г. Брянск	пос. Большое Полпино, пер.2 Кирпичный, 3	53.248113, 34.483705
9888	Городской округ г. Брянск	15701000	п. Б. Полпино, ГО г. Брянск	пос. Большое Полпино, пер.2 Кирпичный, 17	53.248970, 34.480175
9889	Городской округ г. Брянск	15701000	п. Б. Полпино, ГО г. Брянск	пос. Большое Полпино, пер.2 Кирпичный, 20	53.250025, 34.479563
9890	Городской округ г. Брянск	15701000	п. Б. Полпино, ГО г. Брянск	пос. Большое Полпино, ул.Лермонтова,69	53.250267, 34.479440
9891	Городской округ г. Брянск	15701000	п. Б. Полпино, ГО г. Брянск	пос. Большое Полпино, ул.Лермонтова,5	53.244160, 34.485978

№ п/п	Муниципальный район/городской округ	ОКТМО	Наименование административно-территориальной единицы	Адрес	Географические координты
9892	Городской округ г. Брянск	15701000	п. Б. Полпино, ГО г. Брянск	пос. Большое Полпино, ул.Горького,5	53.251665, 34.477994
9893	Городской округ г. Брянск	15701000	п. Б. Полпино, ГО г. Брянск	пос. Большое Полпино, пер.Октябрьский,8а	53.246256, 34.492012
9894	Городской округ г. Брянск	15701000	п. Б. Полпино, ГО г. Брянск	пос. Большое Полпино, пер.Октябрьский,8	53.245760, 34.492757
9895	Городской округ г. Брянск	15701000	п. Б. Полпино, ГО г. Брянск	пос. Большое Полпино, пер.Октябрьский, 22б	53.246193, 34.485962
9896	Городской округ г. Брянск	15701000	п. Б. Полпино, ГО г. Брянск	пос. Большое Полпино, ул.Октябрьская,63	53.244023, 34.489136
9897	Городской округ г. Брянск	15701000	п. Б. Полпино, ГО г. Брянск	пос. Большое Полпино, ул.Октябрьская, 59	53.243627, 34.490767
9898	Городской округ г. Брянск	15701000	п. Б. Полпино, ГО г. Брянск	пос. Большое Полпино, пер.1 Мая, 44	53.243156, 34.493002
9899	Городской округ г. Брянск	15701000	п. Б. Полпино, ГО г. Брянск	пос. Большое Полпино, пер.1 Мая, 25	53.242490, 34.493159
9900	Городской округ г. Брянск	15701000	п. Б. Полпино, ГО г. Брянск	пос. Большое Полпино, пер.1 Мая, 17а	53.240339, 34.494982
9901	Городской округ г. Брянск	15701000	п. Б. Полпино, ГО г. Брянск	пос. Большое Полпино, ул.1 Мая, 22	53.240492, 34.497249
9902	Городской округ г. Брянск	15701000	п. Б. Полпино, ГО г. Брянск	пос. Большое Полпино, ул.1 Мая, 45	53.241786, 34.496581
9903	Городской округ г. Брянск	15701000	п. Б. Полпино, ГО г. Брянск	пос. Большое Полпино, ул.1 Мая,59	53.243188, 34.495986
9904	Городской округ г. Брянск	15701000	п. Б. Полпино, ГО г. Брянск	пос. Большое Полпино, ул.1 Мая, 26	53.241413, 34.497676
9905	Городской округ г. Брянск	15701000	п. Б. Полпино, ГО г. Брянск	пос. Большое Полпино, ул.Центральная,60	53.237732, 34.500440
9906	Городской округ г. Брянск	15701000	п. Б. Полпино, ГО г. Брянск	пос. Большое Полпино, ул.Центральная,76	53.237433, 34.498058
9907	Городской округ г. Брянск	15701000	п. Б. Полпино, ГО г. Брянск	пос. Большое Полпино, ул.1 Мая, 1	53.237053, 34.496846
9908	Городской округ г. Брянск	15701000	п. Б. Полпино, ГО г. Брянск	пос. Большое Полпино, ул.Пролетарская, 7	53.235647, 34.494893
9909	Городской округ г. Брянск	15701000	п. Б. Полпино, ГО г. Брянск	пос. Большое Полпино, ул.Пролетарская, 12	53.236335, 34.494356
9910	Городской округ г. Брянск	15701000	п. Б. Полпино, ГО г. Брянск	пос. Большое Полпино, ул.Октябрьская,18	53.238486, 34.492642
9911	Городской округ г. Брянск	15701000	п. Б. Полпино, ГО г. Брянск	пос. Большое Полпино, пер.1 Мая,1	53.237775, 34.494734
9912	Городской округ г. Брянск	15701000	п. Б. Полпино, ГО г. Брянск	пос. Большое Полпино, ул.Октябрьская,5	53.237276, 34.493189
9913	Городской округ г. Брянск	15701000	п. Б. Полпино, ГО г. Брянск	пос. Большое Полпино, пер.Лермонтова,3	53.236842, 34.492014
9914	Городской округ г. Брянск	15701000	п. Б. Полпино, ГО г. Брянск	пос. Большое Полпино, ул.Пролетарская, 28	53.235702, 34.490673
9915	Городской округ г. Брянск	15701000	п. Б. Полпино, ГО г. Брянск	пос. Большое Полпино, ул.Пролетарская, 62	53.236330, 34.485153
9916	Городской округ г. Брянск	15701000	п. Б. Полпино, ГО г. Брянск	пос. Большое Полпино, ул.Пролетарская, 106	53.238054, 34.475372
9917	Городской округ г. Брянск	15701000	п. Б. Полпино, ГО г. Брянск	пос. Большое Полпино, ул.Пролетарская, 100	53.237526, 34.477276
9918	Городской округ г. Брянск	15701000	п. Б. Полпино, ГО г. Брянск	пос. Большое Полпино, ул.Пролетарская, 88	53.236995, 34.481047
9919	Городской округ г. Брянск	15701000	п. Б. Полпино, ГО г. Брянск	пос. Большое Полпино, ул.Пролетарская, 69	53.236657, 34.483123
9920	Городской округ г. Брянск	15701000	п. Б. Полпино, ГО г. Брянск	пос. Большое Полпино, ул.Пролетарская, 57	53.236274, 34.484861
9921	Городской округ г. Брянск	15701000	п. Б. Полпино, ГО г. Брянск	пос. Большое Полпино, ул.Пролетарская, 45	53.235988, 34.486862
9922	Городской округ г. Брянск	15701000	п. Б. Полпино, ГО г. Брянск	пос. Большое Полпино, ул.Пролетарская, 31а	53.235690, 34.489985
9923	Городской округ г. Брянск	15701000	п. Б. Полпино, ГО г. Брянск	пос. Большое Полпино, ул.Пролетарская, 14	53.236182, 34.493906
9924	Городской округ г. Брянск	15701000	п. Б. Полпино, ГО г. Брянск	пос. Большое Полпино, ул.Центральная,71	53.237202, 34.500387
9925	Городской округ г. Брянск	15701000	п. Б. Полпино, ГО г. Брянск	пос. Большое Полпино, ул.Центральная,51	53.237382, 34.502908

№ п/п	Муниципальный район/городской округ	ОКТМО	Наименование административно-территориальной единицы	Адрес	Географические координты
9926	Городской округ г. Брянск	15701000	п. Б. Полпино, ГО г. Брянск	пос. Большое Полпино, ул.Центральная,31	53.238785, 34.506234
9927	Городской округ г. Брянск	15701000	п. Б. Полпино, ГО г. Брянск	пос. Большое Полпино, ул.Центральная,14	53.238785, 34.506234
9928	Городской округ г. Брянск	15701000	п. Б. Полпино, ГО г. Брянск	пос. Большое Полпино, ул.Шмидта,9	53.239612, 34.505601
9929	Городской округ г. Брянск	15701000	п. Б. Полпино, ГО г. Брянск	пос. Большое Полпино, ул.Шмидта,23	53.241626, 34.504250
9930	Городской округ г. Брянск	15701000	п. Б. Полпино, ГО г. Брянск	пос. Большое Полпино, ул.Шмидта,41	53.241626, 34.504250
9931	Городской округ г. Брянск	15701000	п. Б. Полпино, ГО г. Брянск	пос. Большое Полпино, ул.Шмидта,53	53.242407, 34.503765
9932	Городской округ г. Брянск	15701000	п. Б. Полпино, ГО г. Брянск	пос. Большое Полпино, пер.Шмидта,2	53.243405, 34.505543
9933	Городской округ г. Брянск	15701000	п. Б. Полпино, ГО г. Брянск	пос. Большое Полпино, 1пер.Шмидта,1	53.243405, 34.505543
9934	Городской округ г. Брянск	15701000	п. Б. Полпино, ГО г. Брянск	пос. Большое Полпино, 1пер.Шмидта,12	53.242164, 34.506233
9935	Городской округ г. Брянск	15701000	п. Б. Полпино, ГО г. Брянск	пос. Большое Полпино, пер.Шмидта,20а	53.241155, 34.506908
9936	Городской округ г. Брянск	15701000	п. Б. Полпино, ГО г. Брянск	пос. Большое Полпино, 2пер.Шмидта,23	53.241129, 34.508128
9937	Городской округ г. Брянск	15701000	п. Б. Полпино, ГО г. Брянск	пос. Большое Полпино, 2пер.Шмидта,7а	53.242553, 34.508013
9938	Городской округ г. Брянск	15701000	п. Б. Полпино, ГО г. Брянск	пос. Большое Полпино, 2пер.Шмидта,2	53.243405, 34.507359
9939	Городской округ г. Брянск	15701000	п. Б. Полпино, ГО г. Брянск	пос. Большое Полпино, 3пер.Шмидта,4	53.244092, 34.508799
9940	Городской округ г. Брянск	15701000	п. Б. Полпино, ГО г. Брянск	пос. Большое Полпино, 3пер.Шмидта,16	53.242866, 34.509574
9941	Городской округ г. Брянск	15701000	п. Б. Полпино, ГО г. Брянск	пос. Большое Полпино, 3пер.Шмидта,24	53.241553, 34.510103
9942	Городской округ г. Брянск	15701000	п. Б. Полпино, ГО г. Брянск	пос. Большое Полпино, 3пер.Шмидта,38	53.240324, 34.510805
9943	Городской округ г. Брянск	15701000	п. Б. Полпино, ГО г. Брянск	пос. Большое Полпино, 3пер.Шмидта,46	53.239450, 34.510819
9944	Городской округ г. Брянск	15701000	п. Б. Полпино, ГО г. Брянск	пос. Большое Полпино, ул.Челюскинцев,18	53.238725, 34.511563
9945	Городской округ г. Брянск	15701000	п. Б. Полпино, ГО г. Брянск	пос. Большое Полпино, ул.Челюскинцев,5	53.238614, 34.510554
9946	Городской округ г. Брянск	15701000	п. Б. Полпино, ГО г. Брянск	пос. Большое Полпино, ул.Челюскинцев,2	53.238197, 34.509422
9947	Городской округ г. Брянск	15701000	п. Б. Полпино, ГО г. Брянск	пос. Большое Полпино, ул. Центральная, 2	53.238366, 34.508978
9948	Городской округ г. Брянск	15701000	п. Б. Полпино, ГО г. Брянск	пос. Большое Полпино, ул.Центральная, 7	53.238630, 34.507321
9949	Городской округ г. Брянск	15701000	п. Б. Полпино, ГО г. Брянск	пос. Большое Полпино, ул.Молодежная, 1	53.235383, 34.503336
9950	Городской округ г. Брянск	15701000	п. Б. Полпино, ГО г. Брянск	пос. Большое Полпино, ул.2 Кирова,1	53.235461, 34.506026
9951	Городской округ г. Брянск	15701000	п. Б. Полпино, ГО г. Брянск	пос. Большое Полпино, ул.2 Кирова,12	53.235461, 34.506026
9952	Городской округ г. Брянск	15701000	п. Б. Полпино, ГО г. Брянск	пос. Большое Полпино, ул.2 Кирова,19	53.235793, 34.506943
9953	Городской округ г. Брянск	15701000	п. Б. Полпино, ГО г. Брянск	пос. Большое Полпино, ул.2 Кирова,22	53.236068, 34.508247
9954	Городской округ г. Брянск	15701000	п. Б. Полпино, ГО г. Брянск	пос. Большое Полпино, ул.2 Кирова,35	53.236559, 34.509569
9955	Городской округ г. Брянск	15701000	п. Б. Полпино, ГО г. Брянск	пос. Большое Полпино, ул.Центральная,39а	53.237529, 34.508813
9956	Городской округ г. Брянск	15701000	п. Б. Полпино, ГО г. Брянск	пос. Большое Полпино, ул.Центральная,37а	53.237085, 34.507633
9957	Городской округ г. Брянск	15701000	п. Б. Полпино, ГО г. Брянск	пос. Большое Полпино, ул.Центральная,49а	53.236016, 34.504530
9958	Городской округ г. Брянск	15701000	п. Б. Полпино, ГО г. Брянск	пос. Большое Полпино, ул.Молодежная, 3	53.235750, 34.502971
9959	Городской округ г. Брянск	15701000	п. Б. Полпино, ГО г. Брянск	пос. Большое Полпино, ул.Молодежная, 10	53.235792, 34.501126

№ п/п	Муниципальный район/городской округ	ОКТМО	Наименование административно-территориальной единицы	Адрес	Географические координты
9960	Городской округ г. Брянск	15701000	п. Б. Полпино, ГО г. Брянск	пос. Большое Полпино, ул.Молодежная, 26	53.235705, 34.498680
9961	Городской округ г. Брянск	15701000	п. Б. Полпино, ГО г. Брянск	пос. Большое Полпино, ул.Молодежная, 40	53.235673, 34.496287
9962	Городской округ г. Брянск	15701000	п. Б. Полпино, ГО г. Брянск	пос. Большое Полпино, ул.Кирова, 124	53.232251, 34.492832
9963	Городской округ г. Брянск	15701000	п. Б. Полпино, ГО г. Брянск	пос. Большое Полпино, ул.Кирова, 114а	53.232191, 34.494892
9964	Городской округ г. Брянск	15701000	п. Б. Полпино, ГО г. Брянск	пос. Большое Полпино, ул.Кирова, 110	53.232475, 34.496045
9965	Городской округ г. Брянск	15701000	п. Б. Полпино, ГО г. Брянск	пос. Большое Полпино, ул.Кирова, 102	53.232715, 34.497534
9966	Городской округ г. Брянск	15701000	п. Б. Полпино, ГО г. Брянск	пос. Большое Полпино, ул.Кирова ,98а	53.232717, 34.498525
9967	Городской округ г. Брянск	15701000	п. Б. Полпино, ГО г. Брянск	пос. Большое Полпино, ул.Кирова, 90	53.232573, 34.500424
9968	Городской округ г. Брянск	15701000	п. Б. Полпино, ГО г. Брянск	пос. Большое Полпино, ул.Кирова, 76	53.233064, 34.503517
9969	Городской округ г. Брянск	15701000	п. Б. Полпино, ГО г. Брянск	пос. Большое Полпино, ул.Кирова, 66	53.233861, 34.505821
9970	Городской округ г. Брянск	15701000	п. Б. Полпино, ГО г. Брянск	пос. Большое Полпино, ул.Кирова, 58	53.234490, 34.507084
9971	Городской округ г. Брянск	15701000	п. Б. Полпино, ГО г. Брянск	пос. Большое Полпино, ул.Кирова, 50	53.234837, 34.508823
9972	Городской округ г. Брянск	15701000	п. Б. Полпино, ГО г. Брянск	пос. Большое Полпино, ул.Кирова, 42	53.234555, 34.510757
9973	Городской округ г. Брянск	15701000	п. Б. Полпино, ГО г. Брянск	пос. Большое Полпино, ул.Кирова, 38	53.234737, 34.512932
9974	Городской округ г. Брянск	15701000	п. Б. Полпино, ГО г. Брянск	пос. Большое Полпино, ул.Кирова, 32	53.235215, 34.513786
9975	Городской округ г. Брянск	15701000	п. Б. Полпино, ГО г. Брянск	пос. Большое Полпино, ул.Кирова, 24	53.235930, 34.515248
9976	Городской округ г. Брянск	15701000	п. Б. Полпино, ГО г. Брянск	пос. Большое Полпино, ул.Кирова, 16	53.236757, 34.516211
9977	Городской округ г. Брянск	15701000	п. Б. Полпино, ГО г. Брянск	пос. Большое Полпино, ул.2Кирова, 51	53.237916, 34.514470
9978	Городской округ г. Брянск	15701000	п. Б. Полпино, ГО г. Брянск	пос. Большое Полпино, ул.Челюскинцев, 24а	53.238521, 34.513598
9979	Городской округ г. Брянск	15701000	п. Б. Полпино, ГО г. Брянск	пос. Большое Полпино, ул.Челюскинцев, 19	53.239210, 34.513442
9980	Городской округ г. Брянск	15701000	п. Б. Полпино, ГО г. Брянск	пос. Большое Полпино, ул.Челюскинцев, 30	53.239313, 34.514290
9981	Городской округ г. Брянск	15701000	п. Б. Полпино, ГО г. Брянск	пос. Большое Полпино, ул.Челюскинцев, 36	53.239471, 34.515038
9982	Городской округ г. Брянск	15701000	п. Б. Полпино, ГО г. Брянск	пос. Большое Полпино, ул.Челюскинцев, 50	53.239863, 34.516988
9983	Городской округ г. Брянск	15701000	п. Б. Полпино, ГО г. Брянск	пос. Большое Полпино, ул.Челюскинцев, 37	53.240543, 34.517947
9984	Городской округ г. Брянск	15701000	п. Б. Полпино, ГО г. Брянск	пос. Большое Полпино, ул.Челюскинцев, 66	53.240397, 34.519374
9985	Городской округ г. Брянск	15701000	п. Б. Полпино, ГО г. Брянск	пос. Большое Полпино, ул.Челюскинцев, 39	53.240331, 34.518432
9986	Городской округ г. Брянск	15701000	п. Б. Полпино, ГО г. Брянск	пос. Большое Полпино, ул.Челюскинцев, 53	53.240963, 34.521635
9987	Городской округ г. Брянск	15701000	п. Б. Полпино, ГО г. Брянск	пос. Большое Полпино, ул.Челюскинцев, 84	53.241391, 34.523623
9988	Городской округ г. Брянск	15701000	п. Б. Полпино, ГО г. Брянск	пос. Большое Полпино, ул.Челюскинцев, 61	53.241391, 34.523623
9989	Городской округ г. Брянск	15701000	п. Б. Полпино, ГО г. Брянск	пос. Большое Полпино, ул.Челюскинцев, 96	53.241655, 34.525481
9990	Городской округ г. Брянск	15701000	п. Б. Полпино, ГО г. Брянск	пос. Большое Полпино, ул.Челюскинцев, 126	53.242725, 34.532286
9991	Городской округ г. Брянск	15701000	п. Б. Полпино, ГО г. Брянск	пос. Большое Полпино, ул.Челюскинцев, 114	53.241964, 34.529129
9992	Городской округ г. Брянск	15701000	п. Б. Полпино, ГО г. Брянск	пос. Большое Полпино, пер.6 Строителей,1	53.242015, 34.525567
9993	Городской округ г. Брянск	15701000	п. Б. Полпино, ГО г. Брянск	пос. Большое Полпино, пер.6 Строителей,5	53.243104, 34.524473

№ п/п	Муниципальный район/городской округ	ОКТМО	Наименование административно-территориальной единицы	Адрес	Географические координты
9994	Городской округ г. Брянск	15701000	п. Б. Полпино, ГО г. Брянск	пос. Большое Полпино, ул.Российская,21	53.243104, 34.524473
9995	Городской округ г. Брянск	15701000	п. Б. Полпино, ГО г. Брянск	пос. Большое Полпино, пер.3 Строителей,1	53.242570, 34.521165
9996	Городской округ г. Брянск	15701000	п. Б. Полпино, ГО г. Брянск	пос. Большое Полпино, ул.Российская, 30	53.242570, 34.521165
9997	Городской округ г. Брянск	15701000	п. Б. Полпино, ГО г. Брянск	пос. Большое Полпино, ул.Российская, 24	53.242091, 34.518714
9998	Городской округ г. Брянск	15701000	п. Б. Полпино, ГО г. Брянск	пос. Большое Полпино, ул.Российская, 16	53.241779, 34.517271
9999	Городской округ г. Брянск	15701000	п. Б. Полпино, ГО г. Брянск	пос. Большое Полпино, ул.Российская, 10	53.241592, 34.516112
10000	Городской округ г. Брянск	15701000	п. Б. Полпино, ГО г. Брянск	пос. Большое Полпино, 1пер.Российский,3	53.241663, 34.514905
10001	Городской округ г. Брянск	15701000	п. Б. Полпино, ГО г. Брянск	пос. Большое Полпино, 1пер.Российский,15	53.243352, 34.514106
10002	Городской округ г. Брянск	15701000	п. Б. Полпино, ГО г. Брянск	пос. Большое Полпино, ул.Чапаева,14а	53.242750, 34.513398
10003	Городской округ г. Брянск	15701000	п. Б. Полпино, ГО г. Брянск	пос. Большое Полпино, ул.Чапаева,16а	53.243023, 34.511192
10004	Городской округ г. Брянск	15701000	п. Б. Полпино, ГО г. Брянск	пос. Большое Полпино, ул.Российская,1	53.241369, 34.514369
10005	Городской округ г. Брянск	15701000	п. Б. Полпино, ГО г. Брянск	пос. Большое Полпино, ул.Российская,6	53.241406, 34.515195
10006	Городской округ г. Брянск	15701000	п. Б. Полпино, ГО г. Брянск	пос. Большое Полпино, ул.Молокова,4а	53.246096, 34.531295
10007	Городской округ г. Брянск	15701000	п. Б. Полпино, ГО г. Брянск	пос. Большое Полпино, ул.Гукалина,3	53.245291, 34.532492
10008	Городской округ г. Брянск	15701000	п. Б. Полпино, ГО г. Брянск	пос. Большое Полпино, ул.Мельникова,15	53.245163, 34.528511
10009	Городской округ г. Брянск	15701000	п. Б. Полпино, ГО г. Брянск	пос. Большое Полпино, ул.Молокова, 1	53.245786, 34.529610
10010	Городской округ г. Брянск	15701000	п. Б. Полпино, ГО г. Брянск	пос. Большое Полпино, ул.Молокова, 6 А	53.246391, 34.532003
10011	Городской округ г. Брянск	15701000	п. Б. Полпино, ГО г. Брянск	пос. Большое Полпино, ул.Молокова, 7	53.246475, 34.530415
10012	Городской округ г. Брянск	15701000	п. Б. Полпино, ГО г. Брянск	пос. Большое Полпино, ул.Молокова, 19 б	53.247978, 34.529231
10013	Городской округ г. Брянск	15701000	п. Б. Полпино, ГО г. Брянск	пос. Большое Полпино, ул.Молокова, 26а	53.248254, 34.530473
10014	Городской округ г. Брянск	15701000	п. Б. Полпино, ГО г. Брянск	пос. Большое Полпино, ул.Молокова, 16а	53.247277, 34.531354
10015	Городской округ г. Брянск	15701000	п. Б. Полпино, ГО г. Брянск	пос. Большое Полпино, ул.Молокова, 10б	53.246534, 34.532132
10016	Городской округ г. Брянск	15701000	п. Б. Полпино, ГО г. Брянск	пос. Большое Полпино, ул.Молокова, 12б	53.247023, 34.533731
10017	Городской округ г. Брянск	15701000	п. Б. Полпино, ГО г. Брянск	пос. Большое Полпино, ул.Молокова, 16	53.247931, 34.533103
10018	Городской округ г. Брянск	15701000	п. Б. Полпино, ГО г. Брянск	пос. Большое Полпино, ул.Молокова, 24б	53.248635, 34.531703
10019	Городской округ г. Брянск	15701000	п. Б. Полпино, ГО г. Брянск	пос. Большое Полпино, ул.Молокова, 36	53.249844, 34.530323
10020	Городской округ г. Брянск	15701000	п. Б. Полпино, ГО г. Брянск	пос. Большое Полпино, ул.Молокова, 44	53.250804, 34.529266
10021	Городской округ г. Брянск	15701000	п. Б. Полпино, ГО г. Брянск	пос. Большое Полпино, ул.Ново-Островская,1	53.252281, 34.534870
10022	Городской округ г. Брянск	15701000	п. Б. Полпино, ГО г. Брянск	пос. Большое Полпино, ул.Ново-Островская,18	53.252593, 34.541629
10023	Городской округ г. Брянск	15701000	п. Б. Полпино, ГО г. Брянск	пос. Большое Полпино, ул.Ново-Островская, 28	53.252523, 34.544613
10024	Городской округ г. Брянск	15701000	п. Б. Полпино, ГО г. Брянск	пос. Большое Полпино, ул.Молокова,57	53.251619, 34.525817
10025	Городской округ г. Брянск	15701000	п. Б. Полпино, ГО г. Брянск	пос. Большое Полпино, ул. Молокова, 65	53.252056, 34.524135
10026	Городской округ г. Брянск	15701000	п. Б. Полпино, ГО г. Брянск	пос. Большое Полпино, ул.Молокова, 67	53.252456, 34.523961
10027	Городской округ г. Брянск	15701000	п. Б. Полпино, ГО г. Брянск	конечная ост. "пос. Б.Полпино, ул.Молокова"	53.249865, 34.527279

№ п/п	Муниципальный район/городской округ	ОКТМО	Наименование административно-территориальной единицы	Адрес	Географические координты
10028	Городской округ г. Брянск	15701000	п. Б. Полпино, ГО г. Брянск	пос. Большое Полпино, ул.Лесная	53.257604, 34.539351
10029	Городской округ г. Брянск	15701000	п. Б. Полпино, ГО г. Брянск	пос. Большое Полпино, пос. Снежка	53.213359, 34.513983
10030	Городской округ г. Брянск	15701000	п. Б. Полпино, ГО г. Брянск	пос. Большое Полпино, пос. Осиновая Горка	53.191152, 34.532894
10031	Суземский мцниципальный район	15652000	Суземское городское поселение	п. Суземка, пер. Школьный	52.317449, 34.078079
10032	Суземский мцниципальный район	15652000	Суземское городское поселение	п. Суземка, ул. Комарова	52.307432, 34.075713
10033	Суземский мцниципальный район	15652000	Суземское городское поселение	п. Суземка, ул. Комсомольская	52.306413, 34.076791
10034	Суземский мцниципальный район	15652000	Суземское городское поселение	п. Суземка, ул. Горожанская	52.309508, 34.075955
10035	Суземский мцниципальный район	15652000	Суземское городское поселение	п. Суземка, пер. Горожанский	52.308246, 34.073393
10036	Суземский мцниципальный район	15652000	Суземское городское поселение	п. Суземка, туп. Горожанский	52.309002, 34.073061
10037	Суземский мцниципальный район	15652000	Суземское городское поселение	п. Суземка, пер. 1 Комарова	52.305108, 34.075569
10038	Суземский мцниципальный район	15652000	Суземское городское поселение	п. Суземка, пер. 2 Комарова	52.305736, 34.078288
10039	Суземский мцниципальный район	15652000	Суземское городское поселение	п. Суземка, пер. 3 Комарова	52.307597, 34.081958
10040	Суземский мцниципальный район	15652000	Суземское городское поселение	п. Суземка, ул. Брянская	52.321724, 34.091442
10041	Суземский мцниципальный район	15652000	Суземское городское поселение	п. Суземка, ул. Пересвета	52.318581, 34.092907
10042	Суземский мцниципальный район	15652000	Суземское городское поселение	п. Суземка, ул. Южная	52.305130, 34.076503
10043	Суземский мцниципальный район	15652000	Суземское городское поселение	п. Суземка, ул. Есенина	52.304145, 34.076997
10044	Суземский мцниципальный район	15652000	Суземское городское поселение	п. Суземка, ул. Тургенева	52.301887, 34.077779
10045	Суземский мцниципальный район	15652000	Суземское городское поселение	п. Суземка, ул. Зеленая	52.311661, 34.094667
10046	Суземский мцниципальный район	15652000	Суземское городское поселение	п. Суземка, пер. 1 Зеленый	52.312420, 34.092098
10047	Суземский мцниципальный район	15652000	Суземское городское поселение	п. Суземка, пер. 2 Зеленый	52.311554, 34.091978
10048	Суземский мцниципальный район	15652000	Суземское городское поселение	п. Суземка, ул Ленина	52.315526, 34.083699
10049	Суземский мцниципальный район	15652000	Суземское городское поселение	п. Суземка, ул Вокзальная 1-55	52.318527, 34.075132
10050	Суземский мцниципальный район	15652000	Суземское городское поселение	п. Суземка, ул Вокзальная 57-93	52.311908, 34.071816

№ п/п	Муниципальный район/городской округ	ОКТМО	Наименование административно-территориальной единицы	Адрес	Географические координты
10051	Суземский мцниципальный район	15652000	Суземское городское поселение	п. Суземка, пер. Лесной 1-27	52.327883, 34.092700
10052	Суземский мцниципальный район	15652000	Суземское городское поселение	п. Суземка, пер. Солненчный 2-7	52.329215, 34.094470
10053	Суземский мцниципальный район	15652000	Суземское городское поселение	п. Суземка, ул. Лесная	52.329903, 34.094937
10054	Суземский мцниципальный район	15652000	Суземское городское поселение	п. Суземка, ул. Механизатров 1-18	52.326634, 34.084884
10055	Суземский мцниципальный район	15652000	Суземское городское поселение	п. Суземка, пер. Механизатров 1-10	52.324564, 34.090602
10056	Суземский мцниципальный район	15652000	Суземское городское поселение	п. Суземка, ул. Первомайская 2а-19	52.313096, 34.078350
10057	Суземский мцниципальный район	15652000	Суземское городское поселение	п. Суземка, ул. Первомайская 21-83	52.323215, 34.083227
10058	Суземский мцниципальный район	15652000	Суземское городское поселение	п. Суземка, ул. Садовая 1-20	52.311160, 34.079468
10059	Суземский мцниципальный район	15652000	Суземское городское поселение	п. Суземка, пер. Первомайский 1-33	52.324689, 34.086696
10060	Суземский мцниципальный район	15652000	Суземское городское поселение	п. Суземка, ул. Спортивная 2-52	52.322410, 34.084848
10061	Суземский мцниципальный район	15652000	Суземское городское поселение	п. Суземка, ул. Октябрьская 1-15	52.309927, 34.088538
10062	Суземский мцниципальный район	15652000	Суземское городское поселение	п. Суземка, ул. Октябрьская 17-31	52.311987, 34.090587
10063	Суземский мцниципальный район	15652000	Суземское городское поселение	п. Суземка, ул. Демьяна Бедного 1-39	52.311675, 34.086400
10064	Суземский мцниципальный район	15652000	Суземское городское поселение	п. Суземка, пер. 1 Октябрьский 1-9	52.310648, 34.090849
10065	Суземский мцниципальный район	15652000	Суземское городское поселение	п. Суземка, пер. 2 Октябрьский 1-12	52.309275, 34.089632
10066	Суземский мцниципальный район	15652000	Суземское городское поселение	п. Суземка, пер. 3 Октябрьский	52.306960, 34.087733
10067	Суземский мцниципальный район	15652000	Суземское городское поселение	п. Суземка, ул. Приозерная	52.330640, 34.073527
10068	Суземский мцниципальный район	15652000	Суземское городское поселение	п. Суземка, ул. Железнодорожная	52.326462, 34.079746
10069	Суземский мцниципальный район	15652000	Суземское городское поселение	п. Суземка, ул. Новая Приозерная 1-22	52.312156, 34.034983
10070	Суземский мцниципальный район	15652000	Суземское городское поселение	п. Суземка, ул. Карла Маркса 2-27	52.320761, 34.067627
10071	Суземский мцниципальный район	15652000	Суземское городское поселение	п. Суземка, ул. Карла Маркса 29-53	52.324854, 34.072384
10072	Суземский мцниципальный район	15652000	Суземское городское поселение	п. Суземка, ул. Карла Маркса 57-92	52.328470, 34.076376

№ п/п	Муниципальный район/городской округ	ОКТМО	Наименование административно-территориальной единицы	Адрес	Географические координты
10073	Суземский мцниципальный район	15652000	Суземское городское поселение	п. Суземка, ул. Трубчевская 1-30	52.329257, 34.080095
10074	Суземский мцниципальный район	15652000	Суземское городское поселение	п. Суземка, ул. Трубчевская 31-123	52.334529, 34.064646
10075	Суземский мцниципальный район	15652000	Суземское городское поселение	п. Суземка, пер. 1 Трубчевский	52.330255, 34.079300
10076	Суземский мцниципальный район	15652000	Суземское городское поселение	п. Суземка, пер. 2 Трубчевский 1 11	52.330591, 34.083780
10077	Суземский мцниципальный район	15652000	Суземское городское поселение	п. Суземка, пер. 1 Карла Маркса	52.322891, 34.069389
10078	Суземский мцниципальный район	15652000	Суземское городское поселение	п. Суземка, пер. 2 Карла Маркса	52.326293, 34.076099
10079	Суземский мцниципальный район	15652000	Суземское городское поселение	п. Суземка, пер. 3 Карла Маркса 1-10	52.327283, 34.077554
10080	Суземский мцниципальный район	15652000	Суземское городское поселение	п. Суземка, ул. Интернациональная	52.323690, 34.074887
10081	Суземский мцниципальный район	15652000	Суземское городское поселение	с. Денисовка	52.411286, 34.040373
10082	Суземский мцниципальный район	15652000	Суземское городское поселение	п. Нерусса	52.430728, 34.146365
10083	Суземский мцниципальный район	15652000	Суземское городское поселение	С. Кр. Слобода	52.450645, 34.026871
10084	Суземский мцниципальный район	15652000	Суземское городское поселение	д. Смелиж	52.446517, 33.971320
10085	Суземский мцниципальный район	15652000	Суземское городское поселение	с. Горожанка	52.301055, 33.978713
10086	Суземский мцниципальный район	15652000	Суземское городское поселение	п. Сенчуры	52.357929, 33.959022
10087	Суземский мцниципальный район	15652000	Алешковичское сельское поселение	с. Алешковичи	52.229586, 34.184813
10088	Суземский мцниципальный район	15652000	Алешковичское сельское поселение	д. Шилинка	52.269350, 34.171078
10089	Суземский мцниципальный район	15652000	Алешковичское сельское поселение	д. Щепетлево	52.336424, 34.122722
10090	Суземский мцниципальный район	15652000	Алешковичское сельское поселение	с. Зерново	52.194125, 34.088289
10091	Суземский мцниципальный район	15652000	Алешковичское сельское поселение	с. Страчово	52.148123, 34.143579
10092	Суземский мцниципальный район	15652000	Алешковичское сельское поселение	с. П-Новоселки	52.186915, 34.191595
10093	Суземский мцниципальный район	15652000	Алешковичское сельское поселение	с. Павловичи	52.203421, 34.213748
10094	Суземский мцниципальный район	15652000	Невдольское сельское поселение	с. Невдольск	52.302713, 34.283430

№ п/п	Муниципальный район/городской округ	ОКТМО	Наименование административно-территориальной единицы	Адрес	Географические координты
10095	Суземский мцниципальный район	15652000	Невдольское сельское поселение	с. Добрунь	52.284393, 34.337626
10096	Суземский мцниципальный район	15652000	Невдольское сельское поселение	с. Семеновск	52.296869, 34.384482
10097	Суземский мцниципальный район	15652000	Невдольское сельское поселение	с. Негино	52.312349, 34.211808
10098	Суземский мцниципальный район	15652000	Новопогощенское сельское поселение	с. Новая Погощь	52.395742, 33.898430
10099	Суземский мцниципальный район	15652000	Новопогощенское сельское поселение	п. Новенькое	52.390967, 33.807377
10100	Суземский мцниципальный район	15652000	Новопогощенское сельское поселение	ж/р Новенькое	52.390967, 33.807377
10101	Суземский мцниципальный район	15652000	Новопогощенское сельское поселение	д. Старая Погощь	52.369109, 33.915328
10102	Суземский мцниципальный район	15652000	Новопогощенское сельское поселение	с. Ямное	52.407278, 33,91778
10103	Суземский мцниципальный район	15652000	Селеченское сельское поселение	с. Селечня	52.381705, 34.374457
10104	Суземский мцниципальный район	15652000	Холмечское сельское поселение	п. Холмечи	52.503285, 34.211897
10105	Суземский мцниципальный район	15652000	Холмечское сельское поселение	д. Березовка	52.448537, 34,109184
10106	Суземский мцниципальный район	15652000	Холмечское сельское поселение	д. Г-Гута	52.481270, 34.244228
10107	Суземский мцниципальный район	15652000	Холмечское сельское поселение	ст. Нерусса	52.430728, 34.146365
10108	Суземский мцниципальный район	15652000	Холмечское сельское поселение	п. Стуженка	52.466465, 34.136116

Приложение А7. "Характеристика объектов обработки отходов", утвержденное постановлением Правительства Брянской области от 25 мая 2020 г. № 224-п

№ п/п	Наименование объекта	Местоположение объекта					Эксплуатирующая организация			Характеристика объекта, в том числе применяемые технологические решения, оборудование, производственная мощность (тонн/единиц в год)	Проектная мощность, тыс.тонн	Данные об обрабатываемых отходах (из лицензии)			Реквизиты лицензии	Виды работ в составе лицензируемого вида деятельности	Наличие положительного заключения государственной экологической экспертизы (в установленных законодательством случаях)	Возможность дальнейшей эксплуатации
		Муниципальное образование	Фактический адрес объекта	Код ОКТМО	Географические координаты		Наименование	ИНН	Основание владения			Наименование вида отходов по ФККО	Код отхода по ФККО	Обработано отходов в год, тонн				
					широта	долгота												
1	2	3	4	5	6	7	8	9	10	11	12	13	14	15	16	17	18	19
1	Мусоросортировочный комплекс АО "Чистая планета"	городской округ город Брянск	Брянская область, г. Брянск, п. Большое Полпино, ул. Молокова, д. 104 (кадастровый номер земельного участка: 32:28:0022101:9)	15701000	53.25768	34.531788	АО "Чистая планета"	3254505836	Собственность № 32:28:0022101:15-32/001/2017-1 от 02.11.2017 г.	Вид сортировки: ручная. Наименование и страна производителя оборудования: технологический комплекс для сортировки и прессования твердых бытовых отходов, Германия.Сепаратор отсутствует. Разрыватель пакетов отсутствует. На сортировочной линии шредер отсутствует.	280	Отходы картона от резки и штамповки, мусор от офисных и бытовых помещений организаций несортированный (исключая крупногабаритный), мусор от офисных и бытовых помещений организаций практически неопасный, отходы (мусор) от уборки территории и помещений объектов оптово-розничной торговли продовольственными товарами, отходы бумаги и картона от канцелярской деятельности и делопроизводства, упаковка из бумаги и/или картона в смеси незагрязненная, отходы пленки полиэтилена и изделий из нее незагрязненные, отходы (мусор) от уборки территории и помещений учебно-воспитательных учреждений, отходы (мусор) от уборки территории и помещений культурно-спортивных учреждений и зрелищных мер-тий, Отходы из жилищ, Отходы от уборки территории городских и сельских поселений, относящиеся к твердым коммунальным отходам, Прочие твердые коммунальные отходы	30612141295; 73310001724; 73310002725; 73510001725; 40512202605; 40518911605; 43411002295; 73710001725; 73710002725; 73110000000; 73120000000; 73190000000	2017-220000,00 2018-173958,60 2019-181708,04	№ (32)-2850-СТОУРБ/П от 25.01.2017 г.	Обработка отходов III класса опасности, обработка отходов IV класса опасности (согласно лицензии)	-	Возможно
2	Объект обработки ООО "БрянскЭлектро"	городской округ город Брянск	241037, Брянская область, г. Брянск, пр-т Станке Димитрова, д. 5В	15701000	53.248018	34.342459	ООО "БрянскЭлектро"	7731480563	-	-	-	Отходы минеральных масел трансформаторных, не содержащих галогены	40614001313	-	№ (32) - 6457 - ОУ от 20.07.2016 г.	Обработка отходов III класса опасности (согласно лицензии)	-	-
3	Объект обработки ООО "Брянский мясоперерабатывающий комбинат"	Карачевский район	242517, Брянская область, Карачевский район, н.п. Подосинки	15624000	53.023425	34.831636	ООО "Брянский мясоперерабатывающий комбинат"	3207011981	-	-	-	Навоз свиней свежий; отходы минеральных масел трансмиссионных; отходы минеральных масел моторных; отходы минеральных масел гидравлических, не содержащих галогены; отходы минеральных масел компрессорных; песок, загрязненный нефтью или нефтепродуктами (содержание нефти или нефтепродуктов 15 % и более); обтирочный материал, загрязненный нефтью или нефтепродуктами (содержание нефти или нефтепродуктов 15 % и более); опилки и стружка древесные, загрязненные нефтью или нефтепродуктами (содержание нефти или нефтепродуктов 15% и более); отходы антифризов на основе этиленгликоля; фильтры очистки масла автотранспортных средств отработанные; фильтры очистки топлива автотранспортных средств отработанные; осадок очистки сточных вод производства колбасных изделий; спецодежда из хлопчатобумажного и смешанных волокон, утратившая потребительские свойства, незагрязненная; обувь кожаная рабочая, утратившая потребительские свойства; отходы поливинилхлорида в виде изделий или лома изделий незагрязненные; отходы абразивных материалов в виде пыли; тара из черных металлов, загрязненная лакокрасочными мате	1 12 510 01 33 3; 4 06 150 01 31 3; 4 06 110 01 31 3; 4 06 120 01 31 3; 4 06 166 01 31 3; 9 19 201 01 39 3; 9 19 204 01 60 3; 9 19 205 01 39 3; 9 21 210 01 31 3; 9 21 302 01 52 3; 9 21 303 01 52 3; 3 01 195 22 33 4; 4 02 110 01 62 4; 4 03 101 00 52 4; 4 35 100 03 51 4; 4 56 200 51 42 4; 4 68 112 02 51 4; 4 81 203 02 52 4; 4 81 204 01 52 4; 7 32 100 01 30 4; 7 33 100 01 72 4; 7 33 390 01 71 4; 8 90 000 01 72 4; 9 19 100 02 20 4; 9 21 110 01 50 4; 9 21 301 01 52 4; 1 12 551 11 32 4; 1 12 551 12 39 4	-	№ (32) - 1352 - ТОУ от 30.08.2016 г.	Обработка отходов III, IV классов опасности (согласно лицензии)	-	-
		Выгоничский район	243351, Брянская область, Выгоничский район, в 1,5 км юго-восточнее п. Павловский, Сосновское сельское поселение	15610000	52.979968	33.931434												
			Брянская область, Жирятинский район, с. Страшевичи		53.278738	33.908272												
			Брянская область, Жирятинский район, д. Новое Каплино		53.242333	33.891747												
			Брянская область, Жирятинский район, д. Заречная		53.230475	33.821544												
			Брянская область, Жирятинский район, д. Колычево		53.217021	33.780531												

№ п/п	Наименование объекта	Местоположение объекта					Эксплуатирующая организация			Характеристика объекта, в том числе применяемые технологические решения, оборудование, производственная мощность (тонн/единиц в год)	Проектная мощность, тыс.тонн	Данные об обрабатываемых отходах (из лицензии)			Реквизиты лицензии	Виды работ в составе лицензируемого вида деятельности	Наличие положительного заключения государственной экологической экспертизы (в установленных законодательством случаях)	Возможность дальнейшей эксплуатации
		Муниципальное образование	Фактический адрес объекта	Код ОКТМО	Географические координаты		Наименование	ИНН	Основание владения			Наименование вида отходов по ФККО	Код отхода по ФККО	Обработано отходов в год, тонн				
					широта	долгота												
4	Объект обработки ООО "Дружба"	Жирятинский район	Брянская область, Жирятинский район, д. Киевичи	15620000	53.296385	33.659219	ООО "Дружба"	3245002508	Собственность	-	-	Навоз свиней свежий	1 12 510 01 33 3	-	№ (32) - 5646 - ОУ от 16.05.2016 г.	Обработка отходов III класса опасности (согласно лицензии)	-	-
			Брянская область, Жирятинский район, д. Ратное		53.189328	33.621020												
			Брянская область, Жирятинский район, д. Новое Каплино, 3,6 км северо-восточнее окраины н.п. Клеверный		53.209810	33.899565												
			Брянская область, Жирятинский район, д. Макарово, 1,6 км юго-западнее окраины д. Макарово		53.161027	33.633534												
		Брянский район	Брянская область, Брянский район, с. Госомль, 0,7 км юго-западнее окраины села	15608000	53.292066	33.954958												

Приложение А8.1. "Характеристика объектов утилизации отходов", утвержденное постановлением Правительства Брянской области от 25 мая 2020 г. № 224-п

№ п/п	Наименование объекта	Местоположение объекта					Эксплуатирующая организация			Дата начала работы	Характеристика объекта, в том числе применяемые технологические решения, оборудование, производственная мощность (тонн/единиц в год)	Данные об утилизируемых отходах			Реквизиты лицензии	Виды работ в составе лицензируемого вида деятельности	Наличие положительного заключения государственной экологической экспертизы (в установленных законодательством случаях)	Возможность дальнейшей эксплуатации
		Муниципальное образование	Фактический адрес объекта	Код ОКТМО	Географические координаты: широта	Географические координаты: долгота	Наименование	ИНН	Основание владения			Наименование вида отходов по ФККО	Код отхода по ФККО	Утилизировано отходов, тонн				
1	2	3	4	5	6	7	8	9	10	11	12	13	14	15	16	17	18	19
1	Объект утилизации ООО "БРУСБОКС"	городской округ город Брянск	241903, г. Брянск, р.п. Большое Полпино, пер. Октябрьский, д. 2А (кадастровый номер земельного участка: 32:28:0021901:18; 32:28:0021901:16)	15701000	53.249511	34.493969	ООО "БРУСБОКС"	3250053924	ОГРН № 1043244002823 свидетельство о внесении записи в ЕГРЮЛ серия 32 № 000909310	2007	Дробление и вторичное использование в производстве отходов поливинилхлорида в виде изделий или лома. Производственная мощность объекта - 2400 тонн/год. Производимая продукция - подставочный профиль	Отходы поливинилхлорида в виде изделий или лома изделий незагрязненные	4 35 100 03 51 4	2017г - 1114,197 2018г - 911,982 2019г - 1072,696	№ 032-00089 от 03.02.2016 г.	Утилизация отходов IV класса опасности (согласно лицензии)	-	Возможно
2	Объект утилизации ООО "Брянская бумажная фабрика"	городской округ город Брянск	241902, Брянская обл., пгт. Белые Берега, ул. Пролетарская, дом 1А (кадастровый номер земельного участка: 32:28:04 02 07)	15701000	53.213677	34.656995	ООО "Брянская бумажная фабрика"	3254005978	3232105120066 18 от 06.03.2007	-	Производство бумаги и картона из макулатуры. Роспуск макулатуры. Проектная мощность объекта - 34000 тонн/год. Производимая продукция - ящики и коробки из гофрированной бумаги или гофрированного картона (5124,2 тонн/год)	Отходы потребления различных видов картона, кроме черного и коричневого цветов; отходы упаковочного гофрокартона незагрязненные; отходы потребления картона (кроме электроизоляционного, кровельного и обувного) с черно-белой и цветной печатью; упаковка из бумаги и/или картона в смеси незагрязненная	4 05 401 01 20 5; 4 05 184 01 60 5; 4 05 121 01 20 5; 4 05 189 11 60 5	2018 г - 34000 (100% от годовой мощности)	Лицензия не требуется (V класс опасности отходов)	-	Нет	Возможно
3	Объект утилизации ООО "ЭПК-2"	городской округ город Брянск	241050, г. Брянск, ул. Шухова, д. 52 (кадастровый номер земельного участка: 32:28:0032203:3)	15701000	53.240560	34.327762	ООО "ЭПК-2"	3234004373	Собственность	1997	Производство изделий из пластмасс. Производство изделий из полипропилена, полиэтилена на экструдере. Проп мощность объекта - 50 тонн/год. Производимая продукция - изделия ритуального назначения из полипропилена; изделия ритуального назначения из полистирола.	Прочие - медицинские (обезвреженные одноразовые шприцы)	-	2017-2019 62,3	Лицензия не требуется	-	-	Возможно
4	Объект утилизации ООО "Дружба"	Жирятинский район	Брянская область, Жирятинский район, с. Страшевичи	15620000	53.278738	33.908272	ООО "Дружба"	3245002508	Собственность	2016	Утилизация навоза. Производственная мощность 160300 тонн/год. Производимая продукция - органические удобрения	Навоз свиней перепревший	1 12 510 02 29 4	2017г - 160300 2018г - 16290 2019г - 0,00	№ (32) - 5646 - ОУ от 16.05.2016 г.	Утилизация отходов IV класса опасности (согласно лицензии)	-	-
			Брянская область, Жирятинский район, д. Новое Каплино		53.242333	33.891747												
			Брянская область, Жирятинский район, д. Заречная		53.230475	33.821544												
			Брянская область, Жирятинский район, д. Колычево		53.217021	33.780531												
			Брянская область, Жирятинский район, д. Кинячи		53.296385	33.659219												
			Брянская область, Жирятинский район, д. Ратное		53.189328	33.621020												
			Брянская область, Жирятинский район, д. Новое Каплино, 3,6 км северо-восточнее окраины п.п. Клинерный		53.209810	33.899565												
			Брянская область, Жирятинский район, д. Макарово, 1,6 км юго-западнее окраины д. Макарово		53.161027	33.633534												
		Брянский район	Брянская область, Брянский район, с. Госома, 0,7 км юго-западнее окраины села	15608000	53.292066	33.954958												
5	Объект утилизации ООО "Biotech"	Жуковский район	Брянская область, Жуковский район, г. Жуковка, ул. Карла Маркса, д. 99	15622000	53.544968	33.744261	ООО "Biotech"	-	-	-	Производство топливных гранул из отходов деревообработки	Отходы обработки древесины и производства изделий из дерева	3 05 000 00 00 0	-	Лицензия не требуется (V класс опасности отходов)	-	-	-

№ п/п	Наименование объекта	Местоположение объекта					Эксплуатирующая организация			Дата начала работы	Характеристика объекта, в том числе применяемые технологические решения, оборудование, производственная мощность (тонн/единиц в год)	Данные об утилизируемых отходах			Реквизиты лицензии	Виды работ в составе лицензируемого вида деятельности	Наличие положительного заключения государственной экологической экспертизы (в установленных законодательством случаях)	Возможность дальнейшей эксплуатации
		Муниципальное образование	Фактический адрес объекта	Код ОКТМО	Географические координаты		Наименование	ИНН	Основание владения			Наименование вида отходов по ФККО	Код отхода по ФККО	Утилизировано отходов, тонн				
					широта	долгота												
6	Объект утилизации ООО "Биоэнергия"	Брянский район	Брянская область, Брянский район, п. Глинищево, ул. Яшенина, д. 63А	15608000	53.306062	34.059121	ООО "Биоэнергия"	3245503279	-	2009	Производство топливных гранул из отходов деревообработки путем высокотехнологичной переработки хвойных древесных отходов. Производственная мощность - 3168 тонн/год	Отходы обработки древесины и производства изделий из дерева	3 05 000 00 00 0	2018-1826,4	Лицензия не требуется (V класс опасности отходов)	-	-	-
7	Объект утилизации ООО "ДОЦ плюс"	городской округ город Брянск	Брянская область, г. Брянск, пос. Большое Полпино, ул. Инженерная, д. 25	15701000	53.249052	34.512510	ООО "ДОЦ плюс"	3233008248	-	-	Производство топливных гранул из отходов деревообработки	Отходы обработки древесины и производства изделий из дерева	3 05 000 00 00 0	-	Лицензия не требуется (V класс опасности отходов)	-	-	-
8	Объект утилизации АО "Ивотстекло"	Дятьковский район	242650, Брянская обл., Дятьковский р-н, п.Ивот, ул. Ленина, д.3 оф.10	15616000	53.674847	34.189538	АО "Ивотстекло"	3245012256	Собственность	2019	Производство: маты типа ТИС. Производственная мощность объекта - 350 тонн/год	Отходы стекла и изделий из стекла	4 51 000 00 00 0	-	Лицензия не требуется (V класс опасности отходов)	-	-	-
9	Объект утилизации АО "Пролетарий"	Суражский район	Брянская область, Суражский район, г. Сураж, Фабричная улица, д. 1	15654000	53.009431	32.402755	Акционерное общество по производству технических картонов, бумаг и изделий из них "Пролетарий" (АО "Пролетарий")	3229000246	Собственность	1894	Производство: 1.Картон для плоских слоев гофрированного картона, изготовленный в соответствии с ТУ 5441-008-00278882-2004; 2. Ящики из гофрированного картона, изготовленные в соответствии с ГОСТ 9142 2014. 3. Картон гофрированный для упаковки продукции, изготовленный в соответствии с ГОСТ Р 52901-2007. 4. Картон для спичечных коробок, изготовленный в соответствии с ТУ 5441-006-00278882-2004. 5. Картон хром-эрзац НМ, изготовленный в соответствии с ТУ 5441-026-00278882-2016. 6. Картон облицовочный, изготовленный в соответствии с ТУ 5441-022-00278882-2009. 7. Картон для гильз, изготовленный в соответствии с ТУ 17.12.59-028-00278882-2017. 8.Электрокартон, изготовленный в соответствии с ГОСТ 2824-86, ГОСТ 4194-88. Производственная мощность объекта - 150000 тонн/год	Отходы бумаги и картона несортированные Макулатура марок: МС-1А; МС-2А; МС-5Б; МС-6Б; МС-7Б; МС-8В; МС-9В; МС-13В	4 05 810 00 00 0	2017 г. – 142105/123080 2018 г. –152923/135832 2019 г. – 156717/142247 (поступило/произведено)	Лицензия не требуется (V класс опасности отходов)	-	-	-
10	Объект утилизации ООО "Зеленая энергия"	Карачевский район	Брянская область, Карачевский район, г. Карачев, ул. Советская, д. 58	15624000	53.124712	34.981888	ООО "Зеленая энергия"	3254510890	-	2015	Утилизация. Производство: ПЭТФ флекса, полимерная композиция для дальнейшей переработки (гранулят). Производственная мощность 10000 тонн/год	Лом и отходы изделий из полиэтилентерефталата незагрязненные (ПЭТФ бутылка); отходы пленки полипропилена и изделий из нее незагрязненные	43418101515; 43412002295	2017г - 10000,00 2018г - 7521,40 2019г - 6700,00	Лицензия не требуется (V класс опасности отходов)	-	-	-
11	Объект утилизации АО "192 Центральный завод железнодорожной техники"	городской округ город Брянск	241021, Брянская область, г. Брянск, ул. Мичурина, д. 35	15701000	53.267050	34.422463	АО "192 Центральный завод железнодорожной техники"	3233502418	-	-	-	Пыль древесная от шлифовки натуральной чистой древесины; песок формовочный горелый отработанный; пыль (порошок) абразивные от шлифования черных металлов с содержанием металла менее 50 %; отходы песка от очистных и пескоструйных устройств; отходы металлической дроби с примесью шлаковой корки; опилки из натуральных, синтетических, искусственных и шерстяных волокон, загрязненная нефтепродуктами (содержание нефтепродуктов менее 15 %); изделия текстильные прорезиненные, утратившие потребительские свойства, незагрязненные; обувь кожаная рабочая, утратившая потребительские свойства; тара из черных металлов, загрязненная лакокрасочными материалами (содержание менее 5 %); отходы упаковочных материалов из бумаги и картона, загрязненные неметаллическими нерастворимыми или малорастворимыми минеральными продуктами; принтеры сканеры, МФУ, утратившие потребительские свойства; картриджи печатающих устройств с содержанием тонера менее 7% отработанные; клавиатура, манипулятор <<мышь>> с соединительными проводами, утратившие потребительские свойства; шлам шлифовал	30531101424; 35715001494; 36311001494; 36311002204; 43113001524; 40310100524; 46811202514; 40591131604; 48120201524; 48120302524; 48120401524; 36122204394; 92113002504; 73310001724; 73321001724; 73322001724; 73331001714; 81290101724; 89111002524; 35121101204; 35703111204; 92130101524; 73339001714; 36140101204; 91910002204	-	№ 032-00085 от 01.02.2016 г.	Утилизация отходов IV класса опасности (согласно лицензии)	-	-
12	Объект утилизации ООО УК "БЗКПД"	городской округ город Брянск	241031, Брянская область, г. Брянск, ул. Речная, д. 99а	15701000	53.289130	34.366929	ООО УК "БЗКПД"	3233012692	-	-	-	Пыль цементная; пыль (порошок) абразивные от шлифования черных металлов с содержанием металла менее 50%; покрышки пневматических шин с металлическим кордом отработанные; мусор от офисных и бытовых помещений организаций несортированный (исключая крупногабаритный); клавиатура, манипулятор "мышь" с соединительными проводами, утратившие потребительские свойства	3 45 100 11 42 3; 3 61 221 02 42 4; 9 21 130 02 50 4; 7 33 100 01 72 4; 4 81 204 01 52 4	-	№ (32)-143-ТУ от 08.06.2016 г.	Утилизация отходов III класса опасности, утилизация отходов IV класса опасности (согласно лицензии)	-	-

№ п/п	Наименование объекта	Местоположение объекта					Эксплуатирующая организация			Дата начала работы	Характеристика объекта, в том числе применяемые технологические решения, оборудование, производственная мощность (тонн/единиц в год)	Данные об утилизируемых отходах			Реквизиты лицензии	Виды работ в составе лицензируемого вида деятельности	Наличие положительного заключения государственной экологической экспертизы (в установленных законодательством случаях)	Возможность дальнейшей эксплуатации
		Муниципальное образование	Фактический адрес объекта	Код ОКТМО	Географические координаты		Наименование	ИНН	Основание владения			Наименование вида отходов по ФККО	Код отхода по ФККО	Утилизировано отходов, тонн				
					широта	долгота												
13	Объект утилизации ООО "БрянскЭлектро"	городской округ город Брянск	241037, Брянская область, г. Брянск, пр-т Станке Димитрова, д. 5В	15701000	53.248018	34.342459	ООО "БрянскЭлектро"	7731480563	-	-	-	Отходы минеральных масел трансформаторных, не содержащих галогены	4061400131 3	-	№ (32) - 6457 - ОУ от 20.07.2016 г.	Утилизация отходов III класса опасности (согласно лицензии)	-	-
14	Объект утилизации АО "Погарская сигаретно-сигарная фабрика"	Погарский район	243550, Брянская область, Погарский район, п.г.т. Погар, ул. Октябрьская, д. 41	15642000	52.549599	33.252955	АО "Погарская сигаретно-сигарная фабрика"	3223000539	-	-	-	Отходы синтетических и полусинтетических масел моторных; отходы минеральных масел трансмиссионных; отходы минеральных масел индустриальных; фильтры очистки масла автотранспортных средств отработанные; фильтры очистки топлива автотранспортных средств отработанные; опилки и стружка древесные, загрязненные нефтью или нефтепродуктами (содержание нефти или нефтепродуктов 15% и более); обтирочный материал, загрязненный нефтью или нефтепродуктами (содержание нефти или нефтепродуктов 15% и более); пыль табачная	4 13 100 01 31 3; 4 06 150 01 31 3; 4 06 130 01 31 3; 9 21 302 01 52 3; 9 21 303 01 52 3; 9 19 205 01 39 3; 9 19 204 01 60 3; 3 01 390 02 42 3	-	№ (32) - 1301 - ТУ от 26.08.2016 г.	Утилизация отходов III класса опасности (согласно лицензии)	-	-
15	Объект утилизации ООО "Брянский мясоперерабатывающий комбинат"	Карачевский район	242517, Брянская область, Карачевский район, п.п. Подосинки	15624000	53.023425	34.831636	ООО "Брянский мясоперерабатывающий комбинат"	3207011981	-	-	-	осадок очистки сточных вод производства колбасных изделий; спецодежда из хлопчатобумажного и смешанных волокон, утратившая потребительские свойства, незагрязненная; обувь кожаная рабочая, утратившая потребительские свойства; отходы поливинилхлорида в виде изделий или лома изделий незагрязненные; отходы абразивных материалов в виде шлама; тара из черных металлов, загрязненная лакокрасочными материалами (содержание менее 5 %); картриджи печатающих устройств с содержанием тонера менее 7 % отработанные; клавиатура, манипулятор «мышь» с соединительными проводами, утратившие потребительские свойства; отходы (осадки) из выгребных ям; мусор от офисных и бытовых помещений организаций несортированный (исключая крупногабаритный); смет с территории предприятия малоопасный; отходы (мусор) от строительных и ремонтных работ; шлак сварочный; шины пневматические автомобильные отработанные; фильтры воздушные автотранспортных средств отработанные; жидкая фракция сепарации свиного навоза при самосплавной системе навозоудаления; твердая фракция сепарации свиного навоза при самосплаве	3 01 195 22 33 4; 4 02 110 01 62 4; 4 03 101 00 52 4; 4 35 100 03 51 4; 4 56 200 51 42 4; 4 68 112 02 51 4; 4 81 203 02 52 4; 4 81 204 01 52 4; 7 32 100 01 30 4; 7 33 100 01 72 4; 7 33 390 01 71 4; 8 90 000 01 72 4; 9 19 100 02 20 4; 9 21 110 01 50 4; 9 21 301 01 52 4; 1 12 551 11 32 4; 1 12 551 12 39 4	-	№ (32) - 1352 - ТОУ от 30.08.2016 г.	Утилизация отходов IV класса опасности (согласно лицензии)	-	-
		Карачевский район	242517, Брянская область, Карачевский район, п.п. Байково	15624000	53.088719	34.910643												
		Выгоничский район	243351, Брянская область, Выгоничский район, в 1,5 км юго-восточнее п. Павловский, Сосновское сельское поселение	15610000	52.979968	33.931434												
16	Объект утилизации ООО "Экипаж"	городской округ город Брянск	241035, Брянская область, г. Брянск, ул. Бурова, д. 26	15701000	53.295083	34.325400	ООО "Экипаж"	3255506832	-	-	-	Отходы минеральных масел моторных; отходы синтетических и полусинтетических масел моторных; отходы минеральных масел трансмиссионных; отходы прочих минеральных масел; остатки дизельного топлива, утратившего потребительские свойства	4 06 110 01 31 3; 4 13 100 01 31 3; 4 06 150 01 31 3; 4 06 190 01 31 3; 4 06 910 01 10 3	-	№ (32) - 2062 - СТУ от 07.11.2016 г.	Утилизация отходов III класса опасности (согласно лицензии)	-	-
17	Объект утилизации АО "Чистая планета"	городской округ город Брянск	Брянская область, г. Брянск, Володарский район, рп. Большое Полпино	15701000	53.263360	34.413488	АО "Чистая планета"	3254505836	-	-	-	Ил избыточный биологических очистных сооружений в смеси с осадком механической очистки хозяйственно-бытовых и смешанных сточных вод; отходы (осадки) после механической и биологической очистки хозяйственно-бытовых и смешанных сточных вод	7 22 201 11 39 4; 7 22 399 11 39 4	-	№ (32) - 2850 - СТОУРБ/П от 25.01.2017 г.	Утилизация отходов IV класса опасности (согласно лицензии)	-	-

Приложение А.8.2. "Характеристика объектов утилизации биологических отходов", утвержденное постановлением Правительства Брянской области от 25 мая 2020 г. № 224-п

№ п/п	Наименование объекта	Местоположение объекта				Эксплуатирующая организация		Характеристика объекта, в том числе применяемые технологические решения, оборудование, производственная мощность (тонн/единиц в год)	Дата начала работы объекта	Утилизировано отходов		Реквизиты лицензии	Наличие положительное заключения государственной экологической экспертизы (в установленных законодательством случаях)	Возможность дальнейшей эксплуатации
		Муниципальное образование	Фактический адрес объекта	Код ОКТМО	Географические координаты	Наименование	ИНН			Наименование отходов	Утилизировано отходов, тонн			
1	2	3	4	5	6	8	9	10	11	12	13	14	15	16
1	ГУП «Унечский ветсанутильзавод»	Унечский район	Брянская область, Унечский район, г. Унеча, ул. Южная, д. 1	15658000	52.797500, 32.744244	ГУП «Унечский ветсанутильзавод»	3231001215	Обезвреживание и утилизация биологических отходов (трупы павших животных и птиц, в т.ч. и лабораторные, абортированные и мертворожденные плоды, ветеринарные конфискаты, непищевые отходы мясной, рыбной и кожевенно-сырьевой, мощностью 62 т сырья в сутки). Производимая продукция - мясокостная мука	2002	Трупы павших животных и птиц, непищевые отходы мясной, рыбной и кожевенно-сырьевой.	2017г - 5287 2018г - 5603 2019г - 6307	Ветеринарное удостоверение на право заготовки, хранения, переработки биологических отходов и выработки безопасных в ветеринарно-санитарных отношениях мясокостной муки и технического жира с последующей поставкой для реализации	Не требовалась	Да
2	Ветеринарно-санитарный утилизационный объект ООО «Брянская мясная компания»	Выгоничский район	Брянской область, Выгоничский район, п. Уручье	15610000	52.915595, 33.968491	Ветеринарно-санитарный утилизационный объект ООО «Брянская мясная компания»	3252005997	Обезвреживание и утилизация биологических отходов (трупы павших животных и птиц, в т.ч. и лабораторные, абортированные и мертворожденные плоды, ветеринарные конфискаты, непищевые отходы мясной, рыбной и кожевенно-сырьевой). Мощность 23360 тонн в год. Производимая продукция - мясокостная мука.	2015	Трупы павших животных и птиц, непищевые отходы мясной, рыбной и кожевенно-сырьевой.	2017- 9678,6 2018-10479,689 2019-20478,599	Ветеринарное удостоверение на право заготовки, хранения, переработки биологических отходов и выработки безопасных в ветеринарно-санитарных отношениях мясокостной муки и технического жира с последующей поставкой для реализации	Не требовалась	Да

Приложение А9.1. "Характеристика объектов обезвреживания отходов", утвержденное постановлением Правительства Брянской области от 25 мая 2020 г. № 224-п

№ п/п	Наименование объекта	Местоположение объекта					Эксплуатирующая организация			Характеристика объекта, в том числе применяемые технологические решения, оборудование, производственная мощность (тонн/единиц в год)	Данные об обезвреживаемых отходах			Реквизиты лицензии	Виды работ в составе лицензируемого вида деятельности	Наличие положительного заключения государственной экологической экспертизы (в установленных законодательством случаях)	Возможность дальнейшей эксплуатации
		Муниципальное образование	Фактический адрес объекта	Код ОКТМО	Географические координаты		Наименование	ИНН	Основание владения		Наименование вида отходов по ФККО	Код отхода по ФККО	Обезврежено отходов в год, тонн (за 2018 год)				
					широта	долгота											
1	2	3	4	5	6	7	8	9	10	11	12	13	14	15	16	17	18
1	Пиролизная установка "Фортан" АО "Чистая планета"	городской округ город Брянск	Брянская область, г. Брянск, рп. Большое Полпино, ул. Молокова, д. 104 (кадастровый номер земельного участка: 32:28:0022101:9)	15701000	53.258178	34.530804	АО "Чистая планета"	3254505836	Акт № 00БП-000005 от 27.10.2016 г.	Обезвреживание отходов на пиролизной установке "Фортан". Термическая деструкция углеводородосодержащих отходов в модуле "Фортан" (низкотемпературный пиролиз). Разложение отходов осуществляется в сосудах из жаропрочной стали (ретортах) при их нагреве до рабочей температуры 400-450 С без доступа воздуха. Проектная мощность объекта - 1800 тонн/год	См. приложение 1	См. приложение 1	1800 (100% от годовой мощности)	№ (32)-2850-СТОУРБЛ от 25.01.2017 г.	Обезвреживание отходов I-IV классов опасности (согласно лицензии)	Приказ № 811 от 17.12.2014 г.	Возможно

Приложение А9.2. "Характеристика объектов обезвреживания (обеззараживания) медицинских отходов", утвержденное постановлением Правительства Брянской области от 25 мая 2020 г. № 224-п

№ п/п	Наименование объекта	Фактический адрес объекта	Географические координаты	Наличие установок по переработке/обезвреживанию медицинских отходов(наименование и модель оборудования, количество)	Производительность (номинальная мощность переработки/обезвреживания)	Обезврежено отходов в 2018 году	
						Класс опасности	Тонн
1	ГБУЗ "Брянский областной центр СПИД"	г. Брянск, ул. Спартаковская, д.75Д	53,227883, 34,335919	СВЧ установка УОМО-01/150-"О-ЦНТ"	до 25 кг отходов за 1 цикл	Б	11,856
2	ГАУЗ "Брянская областная больница № 1"	Брянская область, город Брянск, проспект Станке Димитрова, д. 86	53.228781, 34.319830	установка для СВЧ обезвреживания (УОМО-01/150-"О-ЦНТ")	20 кг за один цикл (не менее 70 минут)	Б	6
3	ГБУЗ "Брянская областная детская больница"	Брянская область, г. Брянск, проспект Станке Димитрова, д. 100	53.226504, 34.316892	Установка для СВЧ обеззараживания (УОМО-0,1/150-«ОЦНТ»)	20 кг за один цикл (не менее 70 минут)	Б	9,4

Приложение А10.1. "Информация об объектах размещения ТКО", утвержденное постановлением Правительства Брянской области от 25 мая 2020 г. № 224-п

№ п/п	Наименование объекта	Местоположение объекта				Вид объекта	Назначение ОРО	Категория объекта по ПТО УНВОС (I, II, III, IV)	Эксплуатирующая организация			Площадь объекта, га	Проектная вместимость, тыс.тонн	Остаточная вместимость на 01.01.2020, тыс.тонн	Проектная мощность, тыс.тонн/год	Код ФККО принимаемых отходов	Классы опасности принимаемых отходов	Год ввода в эксплуатацию	Реквизиты документа на право пользования объектом	Реквизиты документа об отводе земельного участка под размещение ОРО	Дата проведения последней инвентаризации ОРО
		Географические координаты	Ближайший населенный пункт, км и наименование	Код ОКТМО	Кадастровый номер участка				Наименование	ИНН	Реквизиты лицензии на право осуществления деятельности по размещению отходов I-IV классов опасности										
1	*Полигон ТКО г. Брянск*	53,265316, 34,521591	Брянская обл., р.п.Большое Полпино Володарского района г. Брянска	15701000	32:28:0022101:10	Полигон ТКО	Захоронение	I	АО "Чистая планета"	3254505836	№ (32)-2850-СТОУРБП от 25.01.2017 г.	9,6	1300	403,5	158,15184	11272111294; 17935111614; 23111203404; 23111205424; 23112202424; 30410511494; 30411101234; 30412101294; 30413101224; 30413201394; 30413202424; 30425221624; 30425311294; 30426112294; 30431101294; 30433211294; 30435111714; 30439111604; 30439112294; 30439113294; 30491111294; 30501111714; 30510001214; 30510002294; 30531101424; 30531201294; 30531202294; 30531221434; 30531222294; 30611901394; 31551121204; 31891100294; 33105911514; 33116161214; 33117211214; 33117312204; 33119111524; 33119211204; 33191121204; 33514151204; 33515171424; 33516131204; 34122901294; 34190102204; 34198121204; 34221111204; 34241002424; 34241003214; 34310001424; 34317111404; 34318111394; 34320511404; 34321002424; 34521131214; 34611511214; 34612001424; 34620003424; 34621112204; 34628111394; 34628121234; 34642001424; 34642331604; 34601001304; 34601711304	IV,V	2012	Договор аренды объекта муниципального нежилого фонда города Брянска № 187 ВД-2018 от 02.03.2018 г.	Постановление городской администрации от 07.07.1999 г. № 765	20.11.2019
2	Полигон ТКО Новозыбковский городской округ (на расстоянии 500 м к востоку от южной границы н.п. Мамай)	52,496112, 32,010614	Брянская область, Новозыбковский городской округ, на расстоянии 500 м к востоку от южной границы н.п. Мамай	15720000	32:18:0150303:25	Полигон ТКО	Захоронение	II	МКП «Благоустройство»	3204005683	№ 032-00084 от 30.12.2015 г.	6,16	332,58276	41,637	10,8	40310100524; 30510001214; 30531101424; 30553201294; 30531131143; 30531321224; 30531341214; 81210101724; 82621001514; 40581001294; 61140001204; 36122101424; 34642001424; 34612001424; 45532001204; 91910002204; 83020001714; 43613001204; 41715001294; 48120401524; 45570000714; 73111001724; 73310001724; 81290101724	IV,V	1983	Договор аренды земельного участка № 12 от 01.07.2009 г.	Решение № 132 от 10.03.1983 г.	05.01.2019
3	Полигон ТКО г. Фокино	53,437855, 34,43886	Брянская область, Дятьковский район, на территории Верховского сельского поселения, в 1,5 км на восток от г. Фокино	15616000	32:06:0220105:249	Полигон ТКО	Захоронение	-	МУП «Экология» Фокино	3245013926	нет	4,48	165,7	127,35	5,5	73100000000	IV,V	1999	-	-	08.10.2014
4	Полигон ТКО г. Клинцы<*>	52,74722, 32,166511	Брянская область, Клинцовский район, г. Клинцы 400 м на север от автодороги Клинцы – Ушерпье	15715000	32:30:0010304:2	Полигон ТКО	Захоронение	-	ООО "Благо"/ ранее- МУП "Торговые ряды"	3233013745	нет	9,09	783,001	646,23	39,16	73100000000	IV,V	2006	-	-	01.11.2019
5	Полигон ТКО Новозыбковский городской округ (в 2 км по направлению на юго-запад от села Манюки)	52,558053, 32,049897	Брянская область, Новозыбковский городской округ, в 2 км по направлению на юго-запад от села Манюки, с правой стороны от автодороги «Новозыбков-Белый Колодец»	15720000	32:18:0070604:82	Полигон ТКО	Захоронение	I	ООО "Управляющая компания"	3241001278	№ 032-00083 30.12.2015 г.	7,05	440	358,99	22	30510001214; 81290101724; 40310100524; 73111001724; 30531101424; 73310001724; 36122102424; 73120001724; 73321001724; 73333001724; 73331001714; 73339001714; 73610002724; 73941001724; 40211001624; 40214001624; 40421001514; 40422001514; 40581001294	IV,V	2014	Договор аренды № 01/15 от 31.07.2015 г.	-	13.12.2019

№ п/п	Наименование объекта	Местоположение объекта				Вид объекта	Назначение ОРО	Категория объекта по ПТО УНВОС (I, II, III, IV)	Эксплуатирующая организация			Площадь объекта, га	Проектная вместимость, тыс.тонн	Остаточная вместимость на 01.01.2020, тыс.тонн	Проектная мощность, тыс.тонн/год	Код ФККО принимаемых отходов	Классы опасности принимаемых отходов	Год ввода в эксплуатацию	Реквизиты документа на право пользования объектом	Реквизиты документа об отводе земельного участка под размещение ОРО	Дата проведения последней инвентаризации ОРО
		Географические координаты	Ближайший населенный пункт, км и наименование	Код ОКТМО	Кадастровый номер участка				Наименование	ИНН	Реквизиты лицензии на право осуществления деятельности по размещению отходов I-IV классов опасности										
6	Полигон ТКО Климовского района	52,393933, 32,133917	Брянская область, Климовский район, на территории Сачковского сельского поселения	15628000	32:12:0270202:3	Полигон ТКО	Захоронение	II	ООО «ЭкопромКлимово»	3241010667	№ (32)-2752-СР от 24.01.2017 г.	8,4	88,527	39,4	5,9	30411101234; 30510001214; 30531321224; 30531341214; 30531101424; 30531201294; 30531312434; 30824101214; 34620003424; 36122102424; 34642001424; 40310100524; 40429099514; 40581001294; 43510001204; 45144101294; 45570000714; 41715001294; 43613001204; 45532001204; 48120401524; 61110001404; 73111001724; 73310001724; 81210101724; 81290101724; 82621001514; 83020001714; 92112001504; 92113002504	IV,V	2008	Договор аренды № 10 от 17.08.2015 г.	Заключение по отводу земельного участка под строительство № 3 от 15.11.2002 г.	14.11.2019
7	Полигон ТКО Суражский район	53,045443, 32,410148	Брянская область, Суражский район, на расстоянии 1 км отд. Калиники	15654000	32:25:0270903:221	Полигон ТКО	Захоронение	II	МУП "Полигон"	3253003174	№ 032-00092 от 09.02.2016 г.	4,97	229,4928	116,09	11,474	30510002294; 30531331204; 30531342214; 34691001394; 40211001624; 40214001624; 40310100524; 40429099514; 43491001204; 43510001204; 43510003514; 45144101294; 45620052414; 45711101204; 45711901204; 48120101524; 48120201524; 48120302524; 48120401524; 71021201494; 72210101714; 72280001394; 73120001724; 73310001724; 273321001724; 73322001724; 73331001714; 73339001714; 73610002724; 81290101724; 82411001204; 82621001514; 82710001514; 83020001714; 89000001724	IV,V	2005	Договор аренды № 11 от 21.05.2014 г. с Муниципальным образованием "Суражский муниципальный район" и Постановление Администрации Суражского р-на № 395 от 23.06.2014 г.	Заключение № 3 от 28.06.2000 г.	01.12.2017
8	Полигон ТКО Унечский район	52,832957, 32,596172	Брянская обл., Унечский район, г. Унеча, 12 км в сторону с. Старая Гута	15658000	32:27:0150203:7	Полигон ТКО	Захоронение	II	Унечское МУП ЖКО	3231001279	№ 032-00094 от 09.02.2016 г.	5	159,46	27,076	10,64	30118913424; 30510001214; 30531341214; 30531312434; 40591131604; 40591901604; 43113001524; 43419971524; 43423111204; 43499111204; 43811911514; 43812911514; 45620051424; 43114101204; 43114102204; 73621001724; 73331002714; 739102724; 73111001724; 73310001724; 73941001724; 73222101304; 73910112394; 91910002204; 34620003424; 34852101424; 40211001624; 40214001624; 40217001624; 40310100524; 40581001294; 43510002294; 43811102514; 43491001204; 43510001204; 43510003514; 45570000714; 45711101204; 45711901204; 46811202514; 48120401524; 48120302524; 48120101524; 61120001214; 61190001404; 61890202204; 71021201494; 72100001714; 72210101714; 72210201394; 45711201204; 73321001724; 73322001724; 73331001714; 73339001714; 73610002724; 73120001724; 73210001304; 81290101724; 82240101214; 82411001204; 82621001514;	IV,V	2001	Договор о закреплении муниципального имущества на праве хозяйственного ведения от 11.01.2016 г.	Постановление администрации Унечского района № 669 от 25.10.1995 г.	25.12.2016

№ п/п	Наименование объекта	Местоположение объекта				Вид объекта	Назначение ОРО	Категория объекта по ПТО УНВОС (I, II, III, IV)	Эксплуатирующая организация			Площадь объекта, га	Проектная вместимость, тыс.тонн	Остаточная вместимость на 01.01.2020, тыс.тонн	Проектная мощность, тыс.тонн/год	Код ФККО принимаемых отходов	Классы опасности принимаемых отходов	Год ввода в эксплуатацию	Реквизиты документа на право пользования объектом	Реквизиты документа об отводе земельного участка под размещение ОРО	Дата проведения последней инвентаризации ОРО
		Географические координаты	Ближайший населенный пункт, км и наименование	Код ОКТМО	Кадастровый номер участка				Наименование	ИНН	Реквизиты лицензии на право осуществления деятельности по размещению отходов I-IV классов опасности										
9	Полигон ТКО Мглинский район	53,06682, 32,893079	Брянская область, Мглинский район, в 1100 м от г. Мглин по направлению на запад	15636000	32:16:0300101:23	Полигон ТКО	Захоронение	-	Мглинское МУП ЖКХ	3253000293	№ (32)-520-СТР от 30.06.2016 г.	4,3	288,269	213,26	7,03	40310100524; 30531101424; 40429099514; 40581001294; 61140001204; 36122102424; 34851101204; 83020001714; 91910002204; 43510001204; 45144101294; 45570000714; 73111001724; 73310001724; 81290101724; 30510001214; 81210101724; 34620003424; 45532001204; 43613001204; 41715001294; 30531201294; 30531311434; 30531321224; 30531341214; 73120001724; 73321001724; 73322001724; 73331001714; 73399001714; 73610002724; 73210001304	IV,V	2010	Постановление администрации Мглинского района от 27.12.2006 №76	-	22.06.2015
10	Полигон ТКО Трубчевский район	52,607575, 33,877208	Брянская область, Трубчевский район,примерно в 1 км на юго-восток от д. Слобода	15656000	32:26:0210401:1	Полигон ТКО	Захоронение	II	МУП «Жилищно-коммунальный сервис г. Трубчевск»	3252002330	№ 032-00093 09.02.2016 г.	2,19	82,2	13,8	5,48	73310001724; 73322001724; 73331001714; 73399001714; 91910002204; 40211001624; 40310100524; 30531101424; 40429099514; 40581001294; 61140001204; 36122102424; 34851101204; 83020001714; 43510001204; 45144101294; 45570000714; 73111001724; 81290101724; 30510001214; 81210101724; 34620003424; 45532001204; 43613001204; 41715001294; 30531201294; 30531311434; 73120001724; 30531341214; 30531341214; 73120001724; 73321001724; 73610002724; 30510002294; 45620051424; 45620052414; 34122901294; 34241002424; 40214001624; 40217001624; 43419971524; 43811102514; 43811302514; 73331002714; 73621001724; 73941001724; 82411001204; 82710001514; 89000001724; 89111002524; 89211002604; 43491001204; 43510003514	IV,V	2009	Договор безвозмездного пользования № 7 от 29.12.2016	-	10.03.2015
11	Полигон ТКО пос. Белая Березка Трубчевский район	52,361357, 33,517425	Брянская область, Трубчевский район, на юго-востоке от пгт. Белая Березка на расстоянии 1,3 км	15656000	32:26:0210401:1	Полигон ТКО	Захоронение	II	МУП «Жилищно-коммунальный сервис г. Трубчевск»	3252002330	№ 032-00093 09.02.2016 г.	2,4	49,8136	38,013	2,5	73310001724; 73322001724; 73331001714; 73399001714; 91910002204; 40211001624; 40310100524; 30531101424; 40429099514; 40581001294; 61140001204; 36122102424; 34851101204; 83020001714; 43510001204; 45144101294; 45570000714; 73111001724; 81290101724; 30510001214; 81210101724; 34620003424; 45532001204; 43613001204; 41715001294; 30531201294; 30531311434; 73120001724; 30531341214; 30531341214; 73120001724; 73321001724; 73610002724; 30510002294; 45620051424; 45620052414; 34122901294; 34241002424; 40214001624; 40217001624; 43419971524; 43811102514; 43811302514; 73331002714; 73621001724; 73941001724; 82411001204; 82710001514; 89000001724; 89111002524; 89211002604; 43491001204; 43510003514	IV,V	2011	Договор безвозмездного пользования № 1 от 20.10.2015 г.	-	08.07.2016

№ п/п	Наименование объекта	Местоположение объекта				Вид объекта	Назначение ОРО	Категория объекта по ПТО УНВОС (I, II, III, IV)	Эксплуатирующая организация			Площадь объекта, га	Проектная вместимость, тыс.тонн	Остаточная вместимость на 01.01.2020, тыс.тонн	Проектная мощность, тыс.тонн/год	Код ФККО принимаемых отходов	Классы опасности принимаемых отходов	Год ввода в эксплуатацию	Реквизиты документа на право пользования объектом	Реквизиты документа об отводе земельного участка под размещение ОРО	Дата проведения последней инвентаризации ОРО
		Географические координаты	Ближайший населенный пункт, км и наименование	Код ОКТМО	Кадастровый номер участка				Наименование	ИНН	Реквизиты лицензии на право осуществления деятельности по размещению отходов I-IV классов опасности										
12	Полигон ТКО Суземский район	52,315735, 34,154034	Брянская область,Суземский район, п. Суземка урочище «Майское»	15652000	32:24:0150101:126	Полигон ТКО	Захоронение	-	Суземское МУП ЖКХ	3228000074	№ (32)-943-СТР от 02.08.2016 г.	4,3	57,02	27,739	3,16	30531342214; 40211001624; 40214001624; 40310100524; 40429099514; 43510003514; 43811102514; 45711901204; 48120302524; 48120401524; 71021201494; 72210101714; 72280001394; 73111001724; 73120001724; 73310001724; 73321001724; 73322001724; 73331001714; 73331002714; 73339001714; 73621001724; 73910311394; 73941001724; 73610002724; 81290101724; 82411001204; 82710001514; 89000001724; 91910002204	IV,V	2009	Акт выбора площадки от 28.05.2004 г. б/н	-	25.08.2016
13	Полигон ТКО Комаричский район	52,435699, 34,836276	Брянская область, Комаричский район, Ловацкинское с.п.2,2 км восточнее пгт. Комаричи, 0,9 северо-западнее д. Захарово	15632000	32:14:0170106:87	Полигон ТКО	Захоронение	II	ООО «Чистый город»	3245010749	№ (32)-3999-СТР от 19.07.2017 г.	6,5	265,776	235,7	6,6	11272111294; 11279101334; 11279102394; 11297121204; 23111205424; 30111811724; 30115121614; 30115991604; 30118172604; 30425211624; 30510001214; 30510002294; 30531321224; 30531322224; 30531341214; 30531342214; 30531343204; 30619211294; 30619212294; 30713102294; 33116161214; 33514151204; 33579211204; 33579213204; 34190102204; 34221111204; 34241003214; 34521131214; 34611511214; 34611811214; 34642001424; 34691001394; 34691711394; 34691911394; 34851101204; 34851103494; 34852101424; 34852811334; 34852812394; 36122102424; 36133101394; 36140101204; 36140211204; 36142111204; 36311001494; 40110511204; 40142121414; 40164213524; 40164317394; 40165111294; 40211001624; 40211101624; 40212111604; 40213211624; 40213221624; 40213231624; 40214001624; 40217001624; 40219105614; 40219106724; 40219111614; 40239511604; 40310100524; 40431001514;	IV,V	2010	Договор аренды полигона ТКО и земельного участка от 18.01.2016 № 1	-	31.10.2019
14	Полигон ТКО Жирятинский район	53,205642, 33,764138	1 км южнее н.п. Комягино, Жирятинского района Брянской области	15620000	32:07:0190111:100	Полигон ТКО	Захоронение	II	МУП «Жирятинское ЖКУ»	3245003981	№ (32)-906-СТР от 29.07.2016 г.	3,59	96,472	64,825	5,36	30531342214; 40211001624; 40214001624; 40310100524; 40429099514; 43510003514; 43811102514; 45711901204; 48120302524; 48120401524; 71021201494; 72210101714; 72280001394; 73111001724; 73120001724; 73310001724; 73321001724; 73322001724; 73331001714; 73331002714; 73339001714; 73621001724; 73910311394; 73941001724; 73610002724; 81290101724; 82411001204; 82710001514; 89000001724; 91910002204	IV,V	2006	Договор № 1 от 25.12.2018 г. "О закреплении муниципального имущества на право хозяйственного ведения за МУП "Жирятинское ЖКУ"	Свидетельство о государственной регистрации права 17.06.2016 г. №32-32/002-32/002/002/2016-203/1	15.08.2016
15	Полигон ТКО Жуковский район	53,536636, 33,781721	Брянская область, г. Жуковка, ул. Ани Морозовой, 26	15622000	32:08:0340423:13	Полигон ТКО	Захоронение	II	ОАО «Коммунальщик»	3243003739	№ 032-00075 от 24.12.2015 г.	7,5	436,413	382,92	18,974	30531342214; 40211001624; 40214001624; 40310100524; 40429099514; 43510003514; 45711901204; 48120302524; 71021201494; 72210101714; 72280001394; 73111001724; 73120001724; 73310001724; 73321001724; 73322001724; 73331001714; 73331002714; 73339001714; 73331002714; 73621001724; 73910311394; 73941001724; 73910002724; 81290101724; 82411001204; 82710001514; 98000001724	IV,V	2015	Договор аренды от 22.01.2017 г.	-	04.02.2016

№ п/п	Наименование объекта	Местоположение объекта				Вид объекта	Назначение ОРО	Категория объекта по ПТО УНВОС (I, II, III, IV)	Эксплуатирующая организация			Площадь объекта, га	Проектная вместимость, тыс.тонн	Остаточная вместимость на 01.01.2020, тыс.тонн	Проектная мощность, тыс.тонн/сут	Коп ФККО принимаемых отходов	Классы опасности принимаемых отходов	Год ввода в эксплуатацию	Реквизиты документа на право пользования объектом	Реквизиты документа об отводе земельного участка под размещение ОРО	Дата проведения последней инвентаризации ОРО
		Географические координаты	Ближайший населенный пункт, км и наименование	Код ОКТМО	Кадастровый номер участка				Наименование	ИНН	Реквизиты лицензии на право осуществления деятельности по размещению отходов I-IV классов опасности										
16	Полигон ТКО Дятьковский район	53,667133, 34,320275	Брянская обл., Дятьковский район, 7 км севернее г. Дятьково	15616000	32:06:0250801:1	Полигон ТКО	Захоронение	I	ООО «Русь»	3202506162	№ (32)-1186-СР от 19.08.2016 г.	13,9	1166,2	768,6	19,25	43510002294; 73111001724; 73310001724; 81290101724; 73120001724; 89000001724; 30531341214; 30531311434; 30510001214; 40581001294; 45551001514; 40529002294; 30531351424; 83020001714; 40310100524; 30531201294; 30531321224; 30531343204; 82621001514; 45620051424; 23111203404; 81210101724; 36122102424; 36123101424; 33115103424; 45144101294; 34851101204; 34321002424; 45711201204; 45551099514; 34100101424; 61140001204; 30531342214; 40421001514	IV,V	2005	Акт государственной приемочной комиссии о приеме в эксплуатацию законченного строительного объекта от 02.08.2005 г.	Заключение № 24 от 15.03.1990 г., утверждено гл. государственным санитарным врачом Дятьковского района	11.11.2019

<*> Полигон ТКО г. Клинцы исключен из ГРОРО приказом № 489 от 26.11.2018 г.

Приложение А10.2 "Характеристики объектов размещения ТКО", утвержденное постановлением Правительства Брянской области от 25 мая 2020 г. № 224-п

№ п/п	Наименование объекта	Категория земель, на которой расположен ОРО	Местоположение объекта				Проектная документация на ОРО	Заключение государственной экологической экспертизы			Сведения о наличии НВОС ОРО	Подтверждение исключения НВОС	Виды мониторинга окружающей среды на ОРО (коды по приказу Минприроды России № 49)	Размер СЗЗ, метров	Номер ОРО в ГРОРО	Внесение изменений в сведения об ОРО (№ приказа)	Реквизиты приказа об исключении ОРО из ГРОРО	Наличие контрольно-пропускного пункта	Наличие поста радиационного контроля	Наличие поста контроля за выбросами в атмосферу	Наличие весового контроля ввозимых отходов	Наличие ванн дезинфекции колес автотранспорта	Наличие системы сбора фильтрата	Наличие водоотводящей канавы	Наличие обваловки
			Географические координаты	Ближайший населенный пункт, км и наименование	Код ОКТМО	Кадастровый номер участка		Орган, утвердивший заключение	Дата	Номер заключения														
1	Полигон ТКО г. Брянск	Земли промышленности, энергетики, транспорта, связи, радиовещания, телевидения, информатики, земель для обеспечения космической деятельности, земель обороны, безопасности и земель иного специального назначения	53,265316, 34,521591	Брянская обл., р.п.Большое Полпино Володарского района г. Брянска	15701000	32:28:0022101:10	Заключение от 23.11.2005 г. № 591 по Рабочему проекту "Строительство полигона твердых бытовых отходов с устройством санитарно-защитной зоны в районе п.Большое Полпино г.Брянска (1-ая очередь строительства)	Управление федеральной службы по надзору в сфере природопользования (Росприроднадзора) по Брянской области	13.12.2005	473	Да	Нет	01, 04, 05, 06, 07, 08, 10	1000	32-00009-З-00758-281114	-	-	да	да	да	да	да	да	да	да
2	Полигон ТКО Новозыбковский городской округ (на расстоянии 500 м к востоку от южной границы н.п. Мамай)	Земли промышленности, энергетики, транспорта, связи, радиовещания, телевидения, информатики, земель для обеспечения космической деятельности, земель обороны, безопасности и земель иного специального назначения	52,496112, 32,010614	Брянская область, Новозыбковский городской округ, на расстоянии 500 м к востоку от южной границы н.п. Мамай	15720000	32:18:0150303:25	Брянская областная проектно сметная контора Брянскоммунпроект 1981г.	нет	нет	нет	Да	Нет	06	500	32-00012-З-00870-311214	-	-	да	нет	нет	нет	да	нет	нет	да
3	Полигон ТКО г. Фокино	Земли промышленности, энергетики, транспорта, связи, радиовещания, телевидения, информатики, земель для обеспечения космической деятельности, земель обороны, безопасности и земель иного специального назначения	53,437855, 34,43886	Брянская область, Дятьковский район, на территории Верховского сельского поселения, в 1,5 км на восток от г. Фокино	15616000	32:06:0220105:249	Фокинское МУП УЖКХ	Комитет охраны окружающей среды и природных ресурсов	01.02.1996	86	Да	Нет	01, 03, 04	500	32-00011-З-00758-281114	-	-	-	да	-	нет	-	-	-	-
4	Полигон ТКО г. Клинцы<*>	Земли промышленности, энергетики, транспорта, связи, радиовещания, телевидения, информатики, земель для обеспечения космической деятельности, земель обороны, безопасности и земель иного специального назначения	52,74722, 32,166511	Брянская область, Клинцовский район, г. Клинцы 400 м на север от автодороги Клинцы – Ущерье	15715000	32:30:0010304:2	Клинцовское МУП МУЖКХ	Государственный комитет по охране окружающей среды Брянской области	12.10.1999	351	Да	Нет	05, 06, 07, 08	500	32-00022-З-00645-031016	-	№ 489 от 26.11.2018	-	да	-	нет	-	-	-	-
5	Полигон ТКО Новозыбковский городской округ (в 2 км по направлению на юго-запад от села Мамоны)	Земли промышленности, энергетики, транспорта, связи, радиовещания, телевидения, информатики, земель для обеспечения космической деятельности, земель обороны, безопасности и земель иного специального назначения	52,558053, 32,049897	Брянская область, Новозыбковский городской округ, в 2 км по направлению на юго-запад от села Мамоны, с правой стороны от автодороги «Новозыбков-Белый Колодезь»	15720000	32:18:0070604:100	Администрация Новозыбковского района	Управление федеральной службы по надзору в сфере природопользования (Росприроднадзора) по Брянской области	27.02.2013	1	Да	Нет	06, 07	500	32-00017-З-00272-310315	-	-	-	да	-	нет	-	-	-	-
6	Полигон ТКО Климовского района	Земли промышленности, энергетики, транспорта, связи, радиовещания, телевидения, информатики, земель для обеспечения космической деятельности, земель обороны, безопасности и земель иного специального назначения	52,393933, 32,133917	Брянская область, Климовский район, на территории Савковского сельского поселения	15628000	32:12:0270202:3	ОАО "Брянскгражданпроект". Заключение № 1966 от 12.05.2003 г.	Заключение экспертной комиссии ГУ природных ресурсов и охраны окр. среды МПР России по Брянской области	29.10.2002 г.	295	Да	Нет	06, 08	500	32-00002-З-00479-010814	-	-	да	нет	нет	нет	да	да	да	да

№ п/п	Наименование объекта	Категория земель, на которой расположен ОРО	Местоположение объекта				Проектная документация на ОРО	Заключение государственной экологической экспертизы			Сведения о наличии НВОС ОРО	Подтверждение исключения НВОС	Виды мониторинга окружающей среды на ОРО (воды по приказу Минприроды России № 49)	Размер СЗЗ, метров	Номер ОРО в ГРОРО	Внесение изменений в сведения об ОРО (№ приказа)	Реквизиты приказа об исключении ОРО из ГРОРО	Наличие контрольно-пропускного пункта	Наличие поста радиационного контроля	Наличие поста контроля за выбросами в атмосферу	Наличие весового контроля въезжных отходов	Наличие ванн дезинфекции колес автотранспорта	Наличие системы сбора фильтрата	Наличие водоотводящих канавы	Наличие обваловки
			Географические координаты	Ближайший населенный пункт, км и наименование	Код ОКТМО	Кадастровый номер участка		Орган, утвердивший заключение	Дата	Номер заключения															
7	Полигон ТКО Суражский район	Земли промышленности, энергетики, транспорта, связи, радиовещания, телевидения, информатики, земель для обеспечения космической деятельности, земель обороны, безопасности и земель иного специального назначения	53,045443, 32,410148	Брянская область, Суражский район, на расстоянии 1 км отд. Калинки	15654000	32:25:0270903:221	ГУП "Брянсккоммуниипроект" по проекту № 1-0007-12	Комитет природных ресурсов Брянской области	27.03.2001 г.	56	Да	Нет	01, 06, 07, 08, 12	500	32-00018-З-00731-11092015	-	-	нет	нет	нет	нет	да	нет	да	да
8	Полигон ТКО Унечский район	Земли промышленности, энергетики, транспорта, связи, радиовещания, телевидения, информатики, земель для обеспечения космической деятельности, земель обороны, безопасности и земель иного специального назначения	52,832957, 32,596172	Брянская обл., Унечский район, г. Унеча, 12 км в сторону с. Старая Гута	15658000	32:27:0150203:7	проект № 1- 9604-14-"И" ГУП "Брянсккоммуниипроект"	Государственный комитет по охране окружающей среды Брянской области	04.07.1997	141	Да	Нет	01, 06, 07, 08	300	32-00008-З-00592-250914	-	-	да	В процессе обустройства	нет	нет	да	да	да	да
9	Полигон ТКО Мглинский район	Земли промышленности, энергетики, транспорта, связи, радиовещания, телевидения, информатики, земель для обеспечения космической деятельности, земель обороны, безопасности и земель иного специального назначения	53,06682, 32,893079	Брянская область, Мглинский район, в 1100 м от г. Мглин по направлению на запад	15636000	32:16:0300101:23	Администрация Мглинского района	нет	нет	нет	Да	Нет	06, 07	500	32-00019-З-00138-180316	-	-	-	да	-	нет	-	-	-	-
10	Полигон ТКО Трубчевский район	Земли промышленности, энергетики, транспорта, связи, радиовещания, телевидения, информатики, земель для обеспечения космической деятельности, земель обороны, безопасности и земель иного специального назначения	52,607575, 33,877208	Брянская область, Трубчевский район,примерно в 1 км на юго-восток от д. Слобода	15656000	32:26:0210401:1	МУЖКХ г. Трубчевска	Комитет охраны окружающей среды и природных ресурсов Брянской области	15.08.1995	359	Да	Нет	06	500	32-00016-З-00272-310315	-	-	-	да	-	да	-	-	-	-
11	Полигон ТКО пос. Белая Березка Трубчевский район	Земли промышленности, энергетики, транспорта, связи, радиовещания, телевидения, информатики, земель для обеспечения космической деятельности, земель обороны, безопасности и земель иного специального назначения	52,361357, 33,517425	Брянская область, Трубчевский район, на юго-востоке от пгт. Белая Березка на расстоянии 1,3 км	15656000	32:626:0000000:253	Администрация Трубчевского муниципального района	Комитет природных ресурсов по Брянской области	18.02.2002	40	Да	Нет	04, 06	500	32-00023-З-00645-031016	-	-	-	да	-	нет	-	-	-	-
12	Полигон ТКО Суземский район	Земли промышленности, энергетики, транспорта, связи, радиовещания, телевидения, информатики, земель для обеспечения космической деятельности, земель обороны, безопасности и земель иного специального назначения	52,315735, 34,154034	Брянская область,Суземский район, п. Суземка урочище «Майское»	15652000	32:24:0150101:126	Администрация Суземского района	Управление Ростехнадзора по Брянской области	28.04.2006	239	Да	Нет	01, 06, 07, 08	500	32-00025-З-00086-150217	-	-	-	да	-	да	-	-	-	-
13	Полигон ТКО Комаричский район	Земли промышленности, энергетики, транспорта, связи, радиовещания, телевидения, информатики, земель для обеспечения космической деятельности, земель обороны, безопасности и земель иного специального назначения	52,435699, 34,836276	Брянская область, Комаричский район, Ломакинское с.п.2,2 км восточнее пгт. Комаричи, 0,9 северо-западнее. Захарово	15632000	32:14:0170106:87	ОАО "Брянскгипроводхоз"	Росприроднадзор	11.12.2006	294	Да	Нет	01, 06, 07, 08, 10	500	32-00007-З-00592-250914	№ 587 13.12.2017	-	-	да	-	да	-	-	-	-

№ п/п	Наименование объекта	Категория земель, на которой расположен ОРО	Местоположение объекта				Проектная документация на ОРО	Заключение государственной экологической экспертизы			Сведения о наличии НВОС ОРО	Подтверждение исключения НВОС	Виды мониторинга окружающей среды на ОРО (коды по приказу Минприроды России № 49)	Размер СЗЗ, метров	Номер ОРО в ГРОРО	Внесение изменений в сведения об ОРО (№ приказа)	Реквизиты приказа об исключении ОРО из ГРОРО	Наличие контрольно-пропускного пункта	Наличие поста радиационного контроля	Наличие поста контроля за выбросами в атмосферу	Наличие весового контроля ввозимых отходов	Наличие ванн дезинфекции колес автотранспорта	Наличие системы сбора фильтрата	Наличие водоотводящих каналы	Наличие обваловки
			Географические координаты	Ближайший населенный пункт, км и наименование	Код ОКТМО	Кадастровый номер участка		Орган, утвердивший заключение	Дата	Номер заключения															
14	Полигон ТКО Жирятинский район	Земли промышленности, энергетики, транспорта, связи, радиовещания, телевидения, информатики, земель для обеспечения космической деятельности, земель обороны, безопасности и земель иного специального назначения	53,205642, 33,764138	1 км южнее н.п. Комягино, Жирятинского района Брянской области	15620000	32:07:0190111:100	Рабочий проект "Строительство полигона ТБО для с.Жирятино Брянской области. Заказчик Администрация Жирятинского района. № 23 от 24.06.2003 г.	Главное управление природных ресурсов и охраны окружающей среды МПР России по Брянской области	11.06.2004	354	Да	Нет	01, 06, 07, 08	500	32-00024-З-00086-150217	-	-	да	да	нет	да	да	шет	да	да
15	Полигон ТКО Жуковский район	Земли промышленности, энергетики, транспорта, связи, радиовещания, телевидения, информатики, земель для обеспечения космической деятельности, земель обороны, безопасности и земель иного специального назначения	53,536636, 33,781721	Брянская область, г. Жуковка, ул. Ани Морозовой, 26	15622000	32:08:0340423:13	Администрация Жуковского района Брянской области	Управление Ростехнадзора по Брянской области	24.11.2006	808	Да	Нет	01, 06, 07, 08	500	32-00021-З-00168-070416	-	-	-	да	-	нет	-	-	-	-
16	Полигон ТКО Дятьковский район	Земли промышленности, энергетики, транспорта, связи, радиовещания, телевидения, информатики, земель для обеспечения космической деятельности, земель обороны, безопасности и земель иного специального назначения	53,667133, 34,320275	Брянская обл., Дятьковский район, 7 км северное г. Дятьково	15616000	32:06:0250801:1	Проект разработан в 1991 году Брянским научно-технического обществом машиностроителей	Бюро ванведомственной государственной экспертизы	30.05.1994	2012	Да	Нет	06, 07, 08	500	32-00014-З-00870-311214	-	-	да	нет	нет	да	да	да	да	да

<*> Полигон ТКО г. Клинцы исключен из ГРОРО приказом № 489 от 26.11.2018 г.

Приложение А11.1. "Информация об объектах размещения промышленных отходов", утвержденное постановлением Правительства Брянской области от 25 мая 2020 г. № 224-п

№ п/п	Наименование объекта	Местоположение объекта				Вид объекта	Назначение ОРО	Категория объекта по ПТО УНВОС (I, II, III, IV)	Эксплуатирующая организация			Площадь объекта, га	Проектная вместимость (тонн)	Остаточная вместимость (тонн)	Проектная мощность, тонн/год	Код ФККО принимаемых отходов	Классы опасности принимаемых отходов	Год ввода в эксплуатацию	Реквизиты документа на право пользования объектом	Реквизиты документа об отводе земельного участка под размещение ОРО	Дата проведения последней инвентаризации ОРО
		Географические координаты	Ближайший населенный пункт, км и наименование	Код ОКТМО	Кадастровый номер участка				Наименование	ИНН	Реквизиты лицензии на право осуществления деятельности по размещению отходов I-IV классов опасности										
1	Полигон промышленных отходов	52.781572, 33.545863	Брянская область, Почепский район, п. Рамасуха	15644000	–	Полигон промышленных отходов	захоронение отходов	II категория	Федеральное государственное унитарное предприятие «Московский эндокринный завод»	7722059711	–	1,89	692722,8	673422,8	–	72310101394; 96771311204; 96760111513; 96760121404; 72100001714; 96760121404; 96773111214; 96771521403; 96768131204; 96741211203; 91120002393; 72210201394; 72210101714; 72220001394; 96760511204; 72110001394; 92011001532; 91920201603; 40310100524; 43423111204; 44250402204; 46811202514; 49110201524; 73321001724; 73339001714; 81210101724; 81290101724; 96753111202; 41442111203; 96771571293; 96768931204; 96751371504; 96751111524; 96751711514; 96751981504; 96751611514	III, IV, V	2010	–	–	10.10.2017
2	Полигон промышленных отходов	53.454070, 34.432636	г. Фокино	15710000	–	Полигон промышленных отходов	захоронение отходов	I категория	АО «Мальцовский портландцемент»	3202001147	Действие лицензии прекращено. Основание и дата прекращения действия лицензии - Положения Федерального закона от 29.12.2014 № 458-ФЗ	6	910000	270000	–	92113001504; 92113002504; 36122102424; 81290101724	IV, V	1997	–	–	18.12.2015

Приложение А11.2."Характеристики объектов размещения промышленных отходов", утвержденное постановлением Правительства Брянской области от 25 мая 2020 г. № 224-п

№ п/п	Наименование объекта	Категория земель, на которой расположен ОРО	Местоположение объекта				Проектная документация на ОРО	Заключение государственной экологической экспертизы			Сведения о наличии НВОС ОРО	Подтверждение исключения НВОС	Виды мониторинга окружающей среды на ОРО (коды по приказу Минприроды России № 49)	Размер СЗЗ, метров	Номер ОРО в ГРОРО	Внесение изменений в сведения об ОРО (№ приказа)	Исключение ОРО из ГРОРО (№ приказа/основание для исключения)	Наличие контрольно-пропускного пункта	Наличие поста радиационного контроля	Наличие поста контроля за выбросами в атмосферу	Наличие весового контроля ввозимых отходов	Наличие ванн дезинфекции колес автотранспорта	Наличие системы сбора фильтрата	Наличие водоотводящей канавы	Наличие обваловки
			Географические координаты	Ближайший населенный пункт, км и наименование	Код ОКТМО	Кадастровый номер участка		Орган, утвердивший заключение	Дата	Номер заключения														
1	Полигон промышленных отходов	Земли промышленности, энергетики, транспорта, связи, радиовещания, телевидения, информатики, земель для обеспечения космической деятельности, земель обороны, безопасности и земель иного специального назначения	52.781572, 33.545863	Брянская область, Почепский район, п. Рамасуха	15644000	-	Департамент реализации конвенционных обязательств Министерства промышленности и торговли Российской Федерации	Федеральная служба по экологическому, технологическому и атомному надзору	23.09.2010	947	Да	Нет	06	1000	32-00001-З-00479-010814	№ 38 от 14.02.2019	-	-	да	-	нет	-	-	-	-
2	Полигон промышленных отходов	Земли промышленности, энергетики, транспорта, связи, радиовещания, телевидения, информатики, земель для обеспечения космической деятельности, земель обороны, безопасности и земель иного специального назначения	53.454070, 34.432636	г. Фокино	15710000	-	Российская федерация Научно-производственное предприятие "ПРОМПРОЕКТ"	Заключение Облкомприроды	22.12.1996	597	Да	Нет	02, 06, 07, 08	500	32-00010-З-00758-281114	-	-	-	нет	-	нет	-	-	-	-

Приложение А12. "Реестр организаций, имеющих лицензии на транспортирование отходов I-IV классов", утвержденное постановлением Правительства Брянской области от 25 мая 2020 г. № 224-п

№ п/п	Полное и (в случае, если имеется) сокращенное наименование, в том числе фирменное наименование, и организационно-правовая форма юридического лица, адрес его места нахождения, адреса мест осуществления лицензируемого вида деятельности, государственный регистрационный номер записи о создании юридического лица	Фамилия, имя и (в случае, если имеется) отчество индивидуального предпринимателя, наименование и реквизиты документа, удостоверяющего его личность, адрес его места жительства, адреса мест осуществления лицензируемого вида деятельности, государственный регистрационный номер записи о государственной регистрации индивидуального предпринимателя	Идентификационный номер налогоплательщика	Лицензируемый вид деятельности с указанием выполняемых работ, оказываемых услуг, составляющих лицензируемый вид деятельности	Номер и дата регистрации лицензии
1	Акционерное общество «Брянский электромеханический завод», АО «БЭМЗ», Акционерное общество «Брянский электромеханический завод», 241017, г.Брянск, ул. Вокзальная, д.136, 241017, г.Брянск, ул. Вокзальная, д.136, 1113256022824		3255517577	Транспортирование отходов I класса опасности, транспортирование отходов II класса опасности, транспортирование отходов III класса опасности, транспортирование отходов IV класса опасности	№ (32)-141-Т, 06.06.2016 г.
2	Общество с ограниченной ответственностью Управляющая компания «БЗКПД», ООО УК «БЗКПД», Общество с ограниченной ответственностью Управляющая компания «БЗКПД», 241031, г. Брянск, ул. Речная, д. 99а, 241031, г. Брянск, ул. Речная, д. 99а, 1043211002812		3233012692	Транспортирование отходов IV класса опасности, утилизация отходов III класса опасности, утилизация отходов IV класса опасности	№ (32)-143-ТУ, 08.06.2016 г.
3	Общество с ограниченной ответственностью «Жилсервис», ООО «Жилсервис», Общество с ограниченной ответственностью «Жилсервис», 242610, Брянская область, Дятьковский район, г. Фокино, ул. Советская, д. 3, 242610, Брянская область, Дятьковский район, г. Фокино, ул. Советская, д. 3; 1103256001958		3202504750	Транспортирование отходов IV класса опасности	№ (32)-3735-СТР/П, 15.06.2016 г.
4	Закрытое акционерное общество «ГРУППА КРЕМНИЙ ЭЛ», ЗАО «ГРУППА КРЕМНИЙ ЭЛ», Закрытое акционерное общество «ГРУППА КРЕМНИЙ ЭЛ», 241037, г. Брянск, ул. Красноармейская, д. 103,241037, г. Брянск, ул. Красноармейская, д. 103, 1023202741781		3234043140	Сбор отходов I класса опасности, сбор отходов II класса опасности, сбор отходов III класса опасности, сбор отходов IV класса опасности, транспортирование отходов I класса опасности, транспортирование отходов II класса опасности, транспортирование отходов III класса опасности, транспортирование отходов IV класса опасности	№ (32)-191-СТ, 16.06.2016 г.
5	Общество с ограниченной ответственностью «Транспортная компания СКАР », ООО «СКАР», Общество с ограниченной ответственностью «Транспортная компания СКАР», 243300, Брянская область, Унечский район, дер. Слобода-Селецкая, ул. Школьная, д. 1А, 243300, Брянская область, Унечский район, дер. Слобода-Селецкая, ул. Школьная, д. 1А, 1143256002207		3253502102	Транспортирование отходов IV класса опасности	№ (32)-193-Т, 16.06.2016 г.
6	Муниципальное унитарное предприятие «Клетня-Сервис», МУП «Клетня-Сервис», Муниципальное унитарное предприятие «Клетня-Сервис», 242820, Брянская область, п. Клетня, пер. Кирова, д. 45, 242820, Брянская область, п. Клетня, пер. Кирова, д. 45, 1063243003031		3243001971	Транспортирование отходов IV класса опасности	№ (32)-231-Т, 20.06.2016 г.
7	Общество с ограниченной ответственностью «Чистый сервис», ООО «Чистый сервис», Общество с ограниченной ответственностью «Чистый сервис»,241050, г. Брянск, ул. Урицкого, д. 9А, 241050, г. Брянск, ул. Урицкого, д. 9А, 1143256003571		3245514263	Транспортирование отходов IV класса опасности	№ (32)-301-Т, 22.06.2016 г.
8	Муниципальное казенное предприятие г. Дятьково «Коммунальное хозяйство», МКП г. Дятьково КХ, Муниципальное казенное предприятие г. Дятьково «Коммунальное хозяйство», 242600, Брянская область, г. Дятьково, ул. Базарная, д. 1, 242600, Брянская область, г. Дятьково, ул. Базарная, д. 1, 1063202007901		3202010984	Транспортирование отходов IV класса опасности	№ (32)-394-Т, 27.06.2016 г.
9	Муниципальное унитарное предприятие Жилищно-коммунального хозяйства «Коммунальщик» Локотского городского поселения Брасовского района, МУП ЖКХ «Комунальщик», Муниципальное унитарное предприятие Жилищно-коммунального хозяйства «Коммунальщик» Локотского городского поселения Брасовского района, 242300, Брянская область, Брасовский район, р.п. Локоть, ул. Студенческая, д. 13, 242300, Брянская область, Брасовский район, р.п. Локоть, ул. Студенческая, д. 13, 1153256012700		3245008549	Транспортирование отходов IV класса опасности	№ (32)-395-Т, 27.06.2016 г.
10	Общество с ограниченной ответственностью "Домоуправление", ООО "Домоуправление" Общество с ограниченной ответственностью "Домоуправление", 242130, Брянская область, р.п. Навля, ул. Промышленная, д. 3, 242130, Брянская область, р.п. Навля, ул. Промышленная, д. 3, 1073249000990		3249003661	Транспортирование отходов IV класса опасности	№ (32) - 439 - Т, 28.06.2016 г.
11	Акционерное общество "Управляющая компания "Брянский машиностроительный завод", АО "УК "БМЗ", Акционерное общество "Управляющая компания "Брянский машиностроительный завод", 241015, г. Брянск, ул. Ульянова, д. 26, 241015, г. Брянск, ул. Ульянова, д. 26, 1023201058957		3232035432	Транспортирование отходов I класса опасности, транспортирование отходов III класса опасности, транспортирование отходов IV класса опасности	№ (32) - 446 - ТБ/П, 28.06.2016 г.

№ п/п	Полное и (в случае, если имеется) сокращенное наименование, в том числе фирменное наименование, и организационно-правовая форма юридического лица, адрес его места нахождения, адреса мест осуществления лицензируемого вида деятельности, государственный регистрационный номер записи о создании юридического лица	Фамилия, имя и (в случае, если имеется) отчество индивидуального предпринимателя, наименование и реквизиты документа, удостоверяющего его личность, адрес его места жительства, адреса мест осуществления лицензируемого вида деятельности, государственный регистрационный номер записи о государственной регистрации индивидуального предпринимателя	Идентификационный номер налогоплательщика	Лицензируемый вид деятельности с указанием выполняемых работ, оказываемых услуг, составляющих лицензируемый вид деятельности	Номер и дата регистрации лицензии
12	Закрытое акционерное общество «Брянский арсенал», ЗАО «Брянский арсенал», Закрытое акционерное общество «Брянский арсенал», 241050, г. Брянск, ул. Калинина, д. 98, 241050, г. Брянск, ул. Калинина, д. 98, 1113256018182		3250526497	Сбор отходов III класса опасности, сбор отходов IV класса опасности, транспортирование отходов III класса опасности, транспортирование отходов IV класса опасности	№ (32) - 485 – СТБ/П, 29.06.2016 г.
13		Индивидуальный предприниматель Кашликов О.А., паспорт серия 1513 № 108695, выдан 22.11.2013 г. ОУФМС России по Брянской области в г. Унеча, код подразделения 320-032, 243302, Брянская область, г. Унеча, ул. Есенина, д. 4а, 243302, Брянская область, г. Унеча, ул. Есенина, д. 4а; 243302, Брянская область, г. Унеча, ул. Залинейная, д. 19, 307325303200110	322000385725	Транспортирование отходов IV класса опасности	№ (32) - 498 - Т, 29.06.2016 г.
14	Мглинское муниципальное унитарное предприятие жилищно-коммунального хозяйства, Мглинское МУП ЖКХ, Мглинское муниципальное унитарное предприятие жилищно-коммунального хозяйства, 243220, Брянская область, Мглинский район, г. Мглин, ул. Садовая, д. 35а; Брянская область, г. Мглин (ориентир г. Мглин, участок находится примерно в 1100 м от ориентира по направлению на запад), 1043255000964		3253000293	Сбор отходов IV класса опасности, транспортирование отходов IV класса опасности, размещение отходов IV класса опасности	№ (32) - 520 - СТР, 30.06.2016 г.
15	Муниципальное казенное предприятие «Коммунальщик», МКП «Коммунальщик»,Муниципальное казенное предприятие «Коммунальщик», 243600, Брянская область, Злынковский район, г. Злынка, ул. Карла Маркса, д. 34, 243600, Брянская область, Злынковский район, г. Злынка, ул. Карла Маркса, д. 34, 1053216543016		3241001623	Транспортирование отходов IV класса опасности	№ (32)-545-Т, 30.06.2016 г.
16	.	Индивидуальный предприниматель Захаров Алексей Викторович, паспорт серия 1504 № 361751, выдан 24.01.2005 г. Управлением внутренних дел Советского района города Брянска, код подразделения 322-003, 241050, г. Брянск, ул. Грибоедова, д. 17, кв. 52, 241050, г. Брянск, ул. Грибоедова, д. 17, кв. 52, 307325017900052	323403690201	Транспортирование отходов I класса опасности, транспортирование отходов II класса опасности, транспортирование отходов III класса опасности, транспортирование отходов IV класса опасности	№ (32)-552-Т, 30.06.2016 г.
17	Общество с ограниченной ответственностью «Брянскспецавто плюс», ООО «Брянскспецавто плюс», Общество с ограниченной ответственностью «Брянскспецавто плюс», 242130, Брянская область, р.п. Навля, ул. Московская, д. 40, кв. 2, 241020, г. Брянск, пр-д Московский, д. 11А, 1143256017508		3245516800	Транспортирование отходов IV класса опасности	№ (32)- 564-Т, 30.06.2016 г.
18	Общество с ограниченной ответственностью "Сервис Град", ООО "Сервис-Град", Общество с ограниченной ответственностью "Сервис-Град", 242600, Брянская область, г. Дятьково, ул. Ленина, д. 135; 242600, Брянская область, г. Дятьково, ул. Котовского, д. 35а, 1113256001099		3202506028	Транспортирование отходов IV класса опасности	№ (32) - 891 - Т, 28.07.2016 г.
19	Муниципальное унитарное предприятие «Жирятинское жилищно-коммунальное управление», МУП «Жирятинское ЖКУ», Муниципальное унитарное предприятие «Жирятинское жилищно-коммунальное управление», 242030, Брянская область, Жирятинский район, дер. Комягино, ул. Полевая, д. 3; Брянская область, Жирятинский район, справа от автодороги Жирятино-Выгоничи, 1063245022312		3245003981	Сбор отходов IV класса опасности, транспортирование отходов IV класса опасности, размещение отходов IV класса опасности	№ (32) - 903 - СТР, 29.07.2016 г.
20	Муниципальное унитарное предприятие по обслуживанию дорожно-коммунального хозяйства муниципального образования г. Стародуб, МУП ДКХ, Муниципальное унитарное предприятие по обслуживанию дорожно-коммунального хозяйства муниципального образования г. Стародуб, 243240, Брянская область, г. Стародуб, площадь Советская, д. 13, 243240, Брянская область, г. Стародуб, площадь Советская, д. 13, 1033215000664		3227006612	Транспортирование отходов IV класса опасности	№ (32) - 924 - Т, 01.08.2016 г.
21	Суземское муниципальное унитарное предприятие жилищно-коммунального хозяйства, Суземское МУП ЖКХ, Суземское муниципальное унитарное предприятие жилищно-коммунального хозяйства, 242190, Брянская область, п. Суземка, ул. Первомайская, д. 63; Брянская область, Суземский район, МО «Невдольское сельское поселение», урочище «Майское», сооружение 1, 1023202936525		3228000074	Сбор отходов IV класса опасности, транспортирование отходов IV класса опасности, размещение отходов IV класса опасности	№ (32) - 943 - СТР, 02.08.2016 г.
22	Муниципальное унитарное предприятие «Благоустройство», МУП «Благоустройство», Муниципальное унитарное предприятие «Благоустройство», 243040, Брянская область, Климовский район, п.г.т. Климово, ул. Маяковского, д. 19, 243040, Брянская область, Климовский район, п.г.т. Климово, ул. Маяковского, д. 19, 1113256012671		3241501400	Сбор отходов IV класса опасности, транспортирование отходов IV класса опасности	№ (32) - 4991 - СТ, 02.08.2016

№ п/п	Полное и (в случае, если имеется) сокращенное наименование, в том числе фирменное наименование, и организационно-правовая форма юридического лица, адрес его места нахождения, адреса мест осуществления лицензируемого вида деятельности, государственный регистрационный номер записи о создании юридического лица	Фамилия, имя и (в случае, если имеется) отчество индивидуального предпринимателя, наименование и реквизиты документа, удостоверяющего его личность, адрес его места жительства, адреса мест осуществления лицензируемого вида деятельности, государственный регистрационный номер записи о государственной регистрации индивидуального предпринимателя	Идентификационный номер налогоплательщика	Лицензируемый вид деятельности с указанием выполняемых работ, оказываемых услуг, составляющих лицензируемый вид деятельности	Номер и дата регистрации лицензии
23	Муниципальное унитарное предприятие «Коммунальщик» Гордеевского района Брянской области, МУП «Коммунальщик» Гордеевского района, Муниципальное унитарное предприятие «Коммунальщик» Гордеевского района Брянской области, 243650, Брянская область, Гордеевский район, с. Гордеевка, ул. Ленина, д.52, 243650, Брянская область, Гордеевский район, с. Гордеевка, ул. Ленина, д.52, 1063241030214		3241004896	Транспортирование отходов IV класса опасности	№ (32) - 979 - Т, 04.08.2016 г.
24	Общество с ограниченной ответственностью «Гранит», ООО «Гранит», Общество с ограниченной ответственностью «Гранит», 241019, г. Брянск, пер. Осоавиахима, д. 3; 241035, г. Брянск, ул. Бурова, д. 20, 1163256056853		3257042424	Сбор отходов III, IV классов опасности; транспортирование отходов III, IV классов опасности	№ (32) - 1036 - СТ, 09.08.2016 г.
25	Муниципальное казенное предприятие «Комаричский коммунальщик» муниципального образования Комаричского городского поселения Комаричского муниципального района Брянской области, МКП «Комаричский коммунальщик» МО Комаричского городского поселения, Муниципальное казенное предприятие «Комаричский коммунальщик» муниципального образования Комаричского городского поселения Комаричского муниципального района Брянской области, 242400, Брянская обл., Комаричский район, р.п. Комаричи, ул. Осипенко, д. 1, 242400, Брянская обл., Комаричский район, р.п. Комаричи, ул. Осипенко, д. 1, 1133256014902		3245512883	Транспортирование отходов IV класса опасности	№ (32) - 1041 - СТ, 10.08.2016 г.
26	Акционерное общество «Погарская сигаретно-сигарная фабрика», АО «ПССФ», Акционерное общество «Погарская сигаретно-сигарная фабрика», 243550, Брянская обл., Погарский р-н, п.г.т. Погар, ул.Октябрьская, д.41, 243550, Брянская обл., Погарский р-н, п.г.т. Погар, ул.Октябрьская, д.41, 1023200916727		3223000539	Транспортирование отходов I, II, III, IV классов опасности, утилизация отходов III класса опасности	№ (32) - 1301 - ТУ, 26.08.2016 г.
27	Общество с ограниченной ответственностью «Брянский мясоперерабатывающий комбинат», ООО «Брянский мясоперерабатывающий комбинат», Общество с ограниченной ответственностью «Брянский мясоперерабатывающий комбинат», 241020, г. Брянск, ул. Тухачевского, д. 2; 242517, Брянская обл., Карачевский р-н, н.п. Подосинки; 242517, Брянская обл., Карачевский р-н, н.п. Байково; 243351, Брянская обл., Выгоничский р-н, в 1,5 км юго-восточнее п. Павловский, Сосновское сельское поселение, 1023202141918		3207011981	Транспортирование отходов III, IV классов опасности; обработка отходов III, IV классов опасности; утилизация отходов IV класса опасности	№ (32) - 1352 - ТОУ, 30.08.2016 г.
28	Общество с ограниченной ответственностью «Фокинское», ООО «Фокинское», Общество с ограниченной ответственностью «Фокинское», 241004, г. Брянск, проспект Московский, д. 99, 241004, г. Брянск, проспект Московский, д. 99, 1093254006163		3254505378	Транспортирование отходов IV класса опасности	№ (32) - 1368 - Т, 31.08.2016 г.
29	Открытое акционерное общество «Брянский завод металлоконструкций и технологической оснастки», ОАО «Брянский завод металлоконструкций и технологической оснастки», Открытое акционерное общество «Брянский завод металлоконструкций и технологической оснастки», 241903, г. Брянск, п.г.т. Большое Полпино, ул. Инженерная, д. 9, 241903, г. Брянск, п.г.т. Большое Полпино, ул. Инженерная, д. 9, 1023201098194		3233005462	Транспортирование отходов IV класса опасности	№ (32) - 1413 - Т, 05.09.2016 г.
30	Общество с ограниченной ответственностью Управляющая компания «Сервис», ООО УК «Сервис», Общество с ограниченной ответственностью Управляющая компания «Сервис», 243500, Брянская обл., Суражский р-н, г. Сураж, ул. Ленина, д. 51, 243500, Брянская обл., Суражский р-н, г. Сураж, ул. Ленина, д. 51, 1103256006127		3253500151	Транспортирование отходов IV класса опасности	№ (32) - 1493 - Т, 12.09.2016 г.
31	Общество с ограниченной ответственностью «Брянский бройлер», ООО «Брянский бройлер», Общество с ограниченной ответственностью «Брянский бройлер», 241028, г. Брянск, проспект Станке - Димитрова, д. 98, 241028, г. Брянск, проспект Станке Димитрова, д. 98; Брянская обл., Выгоничский район, вблизи д. Хмелево, Хмелевское сельское поселение; Брянская обл., Выгоничский район, тер. Утынское сельское поселение, вблизи н.п. Уручье; Брянская обл., Выгоничский район, 1103256005467		3250519281	Сбор отходов IV класса опасности, транспортирование отходов IV класса опасности	№ (32)-4430-СТ, 20.09.2016 г.

№ п/п	Полное и (в случае, если имеется) сокращенное наименование, в том числе фирменное наименование, и организационно-правовая форма юридического лица, адрес его места нахождения, адреса мест осуществления лицензируемого вида деятельности, государственный регистрационный номер записи о создании юридического лица	Фамилия, имя и (в случае, если имеется) отчество индивидуального предпринимателя, наименование и реквизиты документа, удостоверяющего его личность, адрес его места жительства, адреса мест осуществления лицензируемого вида деятельности, государственный регистрационный номер записи о государственной регистрации индивидуального предпринимателя	Идентификационный номер налогоплательщика	Лицензируемый вид деятельности с указанием выполняемых работ, оказываемых услуг, составляющих лицензируемый вид деятельности	Номер и дата регистрации лицензии
32	Муниципальному унитарному предприятию жилищно-коммунального хозяйства Гордеевского района Брянской области, МУП «Мирнинский жилкомхоз», Муниципальному унитарному предприятию жилищно-коммунального хозяйства Гордеевского района Брянской области, 243657, Брянская область, Гордеевский район, п. Мирный, ул. Ленина, д. 8, 243657, Брянская область, Гордеевский район, п. Мирный, ул. Ленина, д. 8, 1023201339699		3209001682	Транспортирование отходов IV класса опасности	№ (32) - 1654 - Т, 27.09.2016 г.
33	Муниципальное унитарное предприятие «Жилищно-коммунальное хозяйство Клинцовского района», МУП «Жилищно-коммунальное хозяйство Клинцовского района», Муниципальное унитарное предприятие «Жилищно-коммунальное хозяйство Клинцовского района», 243109, Брянская область, Клинцовский район, п. Первое Мая, ул. Зеленая, д. 7, 243109, Брянская область, Клинцовский район, п. Первое Мая, ул. Зеленая, д. 7, 1023201343516		3203008314	Транспортирование отходов IV класса опасности	№ (32) - 1882 - Т, 19.10.2016 г.
34	Общество с ограниченной ответственностью «Экипаж», ООО «Экипаж», Общество с ограниченной ответственностью «Экипаж», 241035, г. Брянск, ул. Бурова, д. 26, 241035, г. Брянск, ул. Бурова, д. 26, 1093254004095		3255506832	Сбор отходов III класса опасности, транспортирование отходов III класса опасности, утилизация отходов III класса опасности	№ (32) - 2062 - СТУ, 07.11.2016 г.
35	Общество с ограниченной ответственностью "Брянскавтормет", ООО "Брянскавтормет", Общество с ограниченной ответственностью "Брянскавтормет", 241029, г. Брянск, ул. Белорусская, д. 28, 241029, г. Брянск, ул. Белорусская, д. 28, 1063255005681		3255050067	Сбор отходов II класса опасности, транспортирование отходов II класса опасности	№ (32) - 2155 - СТ, 15.11.2016 г.
36		Индивидуальный предприниматель Шафран Илья Владимирович, паспорт серия 1504 № 313638, выдан 14.07.2004 г. ОВД Бежицкого района города Брянска, код подразделения 322-001, 241035 г. Брянск, ул. Медведева, д. 9А, корп. 2, кв.24; 241020, г. Брянск, пр-д Московский, д. 3, 241020, г. Брянск, пр-д Московский, д. 13; 309325427300154	323202874689	Сбор отходов I класса опасности, сбор отходов II класса опасности, сбор отходов III класса опасности, сбор отходов IV класса опасности, транспортирование отходов I класса опасности, транспортирование отходов II класса опасности, транспортирование отходов III класса опасности, транспортирование отходов IV класса опасности	№ (32) - 2221 - СТ, 22.11.2016 г.
37	Акционерное общество "Клинцовский автокрановый завод", АО "Клинцовский автокрановый завод", Акционерное общество "Клинцовский автокрановый завод", 243140, Брянская обл., г. Клинцы, ул. Дзержинского, д. 10, 243140, Брянская обл., г. Клинцы, ул. Дзержинского, д. 10, 1023201339700		3203000428	Транспортирование отходов I класса опасности, транспортирование отходов II класса опасности, транспортирование отходов III класса опасности, транспортирование отходов IV класса опасности	№ (32) - 2331 - Т, 05.12.2016 г.
38	Общество с ограниченной ответственностью «Группа компаний Экосервис», ООО «Группа компаний Экосервис», Общество с ограниченной ответственностью «Группа компаний Экосервис», 241020, г. Брянск, пр-д Московский, д. 3, офис 1; 241020, г. Брянск, пр-д Московский, д. 3, 241020, г. Брянск, пр-д Московский, д. 13; 1133256002550		3257001548	Сбор отходов I класса опасности, сбор отходов II класса опасности, сбор отходов III класса опасности, сбор отходов IV класса опасности, транспортирование отходов I класса опасности, транспортирование отходов II класса опасности, транспортирование отходов III класса опасности, транспортирование отходов IV класса опасности	№ (32) - 2351 - СТ, 22.11.2016 г.
39	Общество с ограниченной ответственностью «Шами-сервис», ООО «Шами-сервис», Общество с ограниченной ответственностью «Шами-сервис», 241035, г. Брянск, ул. Молодежная, д. 7, кв. 2; 241028, г. Брянск, ул. Карачижская, д. 69А; 1023201059254		3232022183	Сбор отходов II класса опасности, сбор отходов III класса опасности, сбор отходов IV класса опасности, транспортирование отходов II класса опасности, транспортирование отходов III класса опасности, транспортирование отходов IV класса опасности	№ (32) - 2432 - СТ, 14.12.2016 г.
40	Товарищество на вере «Сыр Стародубский», ТнВ «Сыр Стародубский», Товарищество на вере «Сыр Стародубский», 243240, Брянская область, г. Стародуб, ул. Краснооктябрьская, д. 115, 243240, Брянская область, г. Стародуб, ул. Краснооктябрьская, д. 115, 1023200978558		3227005513	Транспортирование отходов IV класса опасности	№ (32) - 2484 - Т, 20.12.2016 г.
41	Общество с ограниченной ответственностью «Володарка 17», ООО «Володарка 17», Общество с ограниченной ответственностью «Володарка 17», 241903, г. Брянск, рп. Большое Полпино, ул. Молокова, д. 1 А, 241903, г. Брянск, рп. Большое Полпино, ул. Молокова, д. 1 А, 1143256010677		3257019954	Сбор отходов IV класса опасности, транспортирование отходов IV класса опасности	№ (32) - 2744 - СТ, 24.01.2017 г.
42		Индивидуальный предприниматель Ктиторов Андрей Валентинович, паспорт серия 1513 № 070600, выдан 30.05.2013 г. Отделением УФМС России по Брянской области в Володарском районе, код подразделения 320-002, 241022, г. Брянск, ул. Вяземского, д. 17, кв. 67, 241903, г. Брянск, рп. Большое Полпино, ул. Молокова, д. 1 А, 309325433800091	323305590150	Сбор отходов IV класса опасности, транспортирование отходов IV класса опасности	№ (32) - 2745 - СТ, 24.01.2017 г.

№ п/п	Полное и (в случае, если имеется) сокращенное наименование, в том числе фирменное наименование, и организационно-правовая форма юридического лица, адрес его места нахождения, адреса мест осуществления лицензируемого вида деятельности, государственный регистрационный номер записи о создании юридического лица	Фамилия, имя и (в случае, если имеется) отчество индивидуального предпринимателя, наименование и реквизиты документа, удостоверяющего его личность, адрес его места жительства, адреса мест осуществления лицензируемого вида деятельности, государственный регистрационный номер записи о государственной регистрации индивидуального предпринимателя	Идентификационный номер налогоплательщика	Лицензируемый вид деятельности с указанием выполняемых работ, оказываемых услуг, составляющих лицензируемый вид деятельности	Номер и дата регистрации лицензии
43	Открытое акционерное общество «Чистая планета», ОАО «Чистая планета», Открытое акционерное общество «Чистая планета», 241037, г. Брянск, ул. Крахмалёва, д. 39, 241037, г. Брянск, ул. Крахмалёва, д. 39; Брянская область, г. Брянск, Володарский район, рп. Большое Полпино, ул. Молокова, д. 104; Брянская область, г. Брянск, Володарский район, рп. Большое Полпино, 1093254008980		3254505836	Сбор отходов I класса опасности, сбор отходов II класса опасности, сбор отходов III класса опасности, сбор отходов IV класса опасности, транспортирование отходов I класса опасности, транспортирование отходов II класса опасности, транспортирование отходов III класса опасности, транспортирование отходов IV класса опасности, обработка отходов III класса опасности, обработка отходов IV класса опасности, утилизация отходов IV класса опасности, обезвреживание отходов III класса опасности, обезвреживание отходов IV класса опасности, размещение отходов IV класса опасности	№ (32) - 2850 - СТОУРБ/П, 25.01.2017 г.
44	Муниципальное унитарное предприятие «Выгоничские коммунальные системы», МУП «Выгоничские коммунальные системы», Муниципальное унитарное предприятие *«Выгоничские коммунальные системы»*, 243361, Брянская обл., Выгоничский р-н, п. Выгоничи, ул. Ленина, д. 53; 243361, Брянская обл., Выгоничский р-н, п. Выгоничи, пер. Первомайский, д. 8А, 1113256023385		3245508365	Транспортирование отходов IV класса опасности	№ (32) - 2791 - Т, 30.01.2017 г.
45	Закрытое акционерное общество "Победа-Агро"; ЗАО "Победа-Агро"; 242621,Брянская обл.,Дятьковский р-н,с.Слободище,ул.Гагарина, д. 10А; 242621,Брянская обл.,Дятьковский р-н,с.Слободище,ул.Гагарина, д. 10А; 1063202000520		3202010399	Транспортирование отходов II класса опасности, транспортирование отходов III класса опасности, транспортирование отходов IV класса опасности	№ (32) - 2860 - Т, 06.02.2017 г.
46	Общество с ограниченной ответственностью «Титан-Юг», ООО «Титан-Юг», Общество с ограниченной ответственностью «Титан-Юг», 243140, Брянская область, г. Клинцы, с. Займище, ул. Путевая, д. 2Б, 243140, Брянская область, г. Клинцы, с. Займище, ул. Путевая, д. 2Б, *1103241000070*		3241011540	Сбор отходов II класса опасности, сбор отходов III класса опасности, сбор отходов IV класса опасности, транспортирование отходов II класса опасности, транспортирование отходов III класса опасности, транспортирование отходов IV класса опасности	№ (32) - 3031 - СТ, 28.02.2017 г.
47	Общество с ограниченной ответственностью мебельная компания «Катюша», ООО МК «Катюша», ООО МК «Катюша», 242600, Брянская область, Дятьковский район, г. Дятьково, ул. Городок Строителей, д. 21, 242600, Брянская область, Дятьковский район, г. Дятьково, ул. Городок Строителей, д. 21, 1023200525391		3202009019	Транспортирование отходов IV класса опасности	№ (32) - 3079 - Т, 07.13.2017 г.
48	Акционерное общество «Карачевский завод «Электродеталь», АО «Карачевский завод «Электродеталь», Акционерное общество *«Карачевский завод «Электродеталь»*, 242500, Брянская обл., г. Карачев, ул. Горького, д. 1, 242500, Брянская обл., г. Карачев, ул. Горького, д. 1, 1113256013419		3254511340	Транспортирование отходов I, II, III, IV классов опасности	№ (32) - 3083 - Т, 10.03.2017 г.
49	Управляющая компания - общество с ограниченной ответственностью «Жилсервис», Управляющая *компания ООО «Жилсервис»*, *Управляющая* компания - общество с ограниченной ответственностью «Жилсервис», 243500, Брянская область, г. Сураж, ул. Мглинская, д. 17, 243500, Брянская область, г. Сураж, ул. Мглинская, д. 17, 1083253000214		3253004604	Транспортирование отходов IV класса опасности	№ (32) - 3116 - Т, 13.03.2017 г.
50	Общество с ограниченной ответственностью «ЖИЛКОМСЕРВИС», ООО «ЖИЛКОМСЕРВИС», Общество с ограниченной ответственностью «ЖИЛКОМСЕРВИС», 242750, Брянская область, Дубровский район, р.п. Дубровка, ул. 324 Дивизии, д. 22, 242750, Брянская область, Дубровский район, р.п. Дубровка, ул. 324 Дивизии, д. 22, 1163256060571		3245011277	Транспортирование отходов IV класса опасности	№ (32) - 3275 - Т, 03.04.2017 г.
51	Общество с ограниченной ответственностью «ЭКОПРОМСЕРВИС», ООО «ЭКОПРОМСЕРВИС», ООО «ЭКОПРОМСЕРВИС», 241007, Брянская область, г. *Брянск, ул. Дуки, д. 65, офис 205, 243240, Брянская* область, г. Стародуб, ул. Ленина, д. 154 «А» , 1153256005902		3245007224	Транспортирование отходов I класса опасности, транспортирование отходов II класса опасности, транспортирование отходов III класса *опасности, транспортирование отходов* IV класса опасности	№ (32) - 3274 - Т, 03.04.2017 г.
52	Муниципальное казенное предприятие "Почепский жилкомводхоз", МКП "Почепский жилкомводхоз", Муниципальное казенное предприятие "Почепский жилкомводхоз", 243400, Брянская обл., г. Почеп, ул. Кирова, д. 9, 243400, Брянская обл., г. Почеп, ул. Кирова, д. 9, 1063252015650		3252003252	Транспортирование отходов IV класса опасности	№ (32) - 3401 - Т, 27.05.2014 г.
53		Индивидуальный предприниматель Жуков Андрей Сергеевич, паспорт серия 1512 № 065695, выдан *11.04.2013 г. ТП № 1 в гор. Почеп МО УФМС* России по Брянской области в гор. Трубчевск, код подразделения 320-024, 243400, Брянская область, г. Почеп, ул. Урицкого, д. 4, 243400, Брянская область, г. Почеп, ул. Урицкого, д. 4, 311325636400112	322402761899	Сбор отходов IV класса опасности, транспортирование отходов IV класса опасности	№ (32) - 4060 - СТ. 12.05.2017 г.

№ п/п	Полное и (в случае, если имеется) сокращенное наименование, в том числе фирменное наименование, и организационно-правовая форма юридического лица, адрес его места нахождения, адреса мест осуществления лицензируемого вида деятельности, государственный регистрационный номер записи о создании юридического лица	Фамилия, имя и (в случае, если имеется) отчество *индивидуального предпринимателя, наименование и* реквизиты документа, удостоверяющего его личность, адрес его места жительства, адреса мест осуществления лицензируемого вида деятельности, государственный регистрационный номер записи о государственной регистрации индивидуального предпринимателя	Идентификационный номер налогоплательщика	Лицензируемый вид деятельности с указанием выполняемых работ, оказываемых услуг, составляющих лицензируемый вид деятельности	Номер и дата регистрации лицензии
54	Общество с ограниченной ответственностью «Втормет-Брянск», ООО «Втормет-Брянск», Общество с ограниченной ответственностью «Втормет-Брянск», 241029, г. Брянск, пер. Кравцова, д. 2А, 241029, г. Брянск, пер. Кравцова, д. 2А, 1143256013670		3257021992	*Сбор отходов II класса опасности*, сбор отходов III класса опасности, сбор отходов IV класса опасности, транспортирование отходов II класса опасности, транспортирование отходов III класса опасности, транспортирование отходов IV класса опасности	№ (32) - 3627 - СТ, 26.05.2017 г.
55	Общество с ограниченной ответственностью "Чистый Город", ООО "Чистый Город", Общество с ограниченной ответственностью "Чистый Город", 242500 Брянская обл., Карачевский район, г. Карачев, ул. Советская, д. 58, офис 401; Брянская обл., Карачевский район, г. Карачев, ул. Советская, д. 58, офис 401, Брянская обл., Комаричский район, Лопандинское сельское поселение, полигон ТБО; 1163256056963		3245010749	Сбор отходов IV класса опасности, транспортирование отходов III класса опасности, транспортирование отходов IV класса опасности, размещение отходов IV класса опасности	№ (32) - 3999 - СТР, 19.07.2017 г.
56	Акционерное общество «Производственное объединение «Бежицкая сталь», АО «ПО «Бежицкая сталь», Акционерное общество «Производственное объединение «Бежицкая сталь», 241038 г. Брянск, ул. Сталелитейная, д. 1А, 241038 г. Брянск, ул. Сталелитейная, д. 1А, 1033221011295		3232038930	Транспортирование отходов I класса опасности, транспортирование отходов II класса опасности, транспортирование отходов III класса опасности, транспортирование отходов IV класса опасности	№ (32) - 4074 - Т, 31.07.2017 г.
57	Открытое акционерное общество «Консервсушпрод», ОАО «Консервсушпрод», Открытое акционерное общество «Консервсушпрод», 243240, Брянская обл., г. Стародуб, ул. Ленина, д. 26, 243240, Брянская обл., г. Стародуб, ул. Ленина, д. 26, 1023200976413		3253002886	Транспортирование отходов IV класса опасности	№ (32) - 4318 - Т, 04.09.2017 г.
58		Индивидуальный предприниматель Колесников Александр Кимович, паспорт серия 1514 № 167836, выдан 28.11.2014 г. ОУФМС России по Брянской области в г. Унеча, код подразделения 320-032, 243300, Брянская обл., г. Унеча, ул. Первомайская, д. 15, кв. 4, 243300, Брянская обл., г. Унеча, ул. Первомайская, д. 15, кв. 4; 243300, Брянская обл., г. Унеча, ул. Залинейная, д. 1; 314325602000313	323101180123	Сбор отходов IV класса опасности, транспортирование отходов IV класса опасности	№ (32) - 4602 - СТ, 24.10.2017 г.
59	Общество с ограниченной ответственностью «СПЕЦАВТО ПЛЮС», ООО «СПЕЦАВТО +», Общество с ограниченной ответственностью «СПЕЦАВТО ПЛЮС», 241007, г. Брянск, ул. Дуки, д. 69; 241007, г. Брянск, ул. Дуки, д. 69, 241050, г. Брянск, ул. Крапивницкого, д. 39, 1173256004184		3257052447	Сбор отходов III класса опасности, сбор отходов IV класса опасности, транспортирование отходов III класса опасности, транспортирование отходов IV класса опасности	№ (32) - 4617 - СТ, 25.10.2017 г.
60	Федеральное государственное бюджетное образовательное учреждение высшего образования «Брянский государственный аграрный университет», ФГБОУ ВО «Брянский ГАУ», Бюджетное учреждение, 243365 Брянская обл., Выгоничский р-н, с. Кокино, ул. Советская, д. 2а, 243365 Брянская обл., Выгоничский р-н, с. Кокино, ул. Советская, д. 2а, 1023201936240		3208000245	Транспортирование отходов IV класса опасности	№ (32) - 4719 - Т, 14.11.2017 г.
61	Муниципальному бюджетному учреждению *«Дорожное управление» города Брянска, МБУ «ДУ»* города Брянска, Муниципальное бюджетное учреждение, 241033, г. Брянск, пр-т Ст. Димитрова, д. 41, 241033, г. Брянск, пр-т Ст. Димитрова, д. 41, 1133256019148		3257012839	Транспортирование отходов I, II, III, IV классов опасности	№ (32) - 5143 – Т/П, 03.02.2016 г.
62		Индивидуальный предприниматель Далыко Владимир Владимирович, паспорт серия 1514 № 197613, выдан 30.04.2015 г. ОУФМС России по Брянской области в г. Унеча, код подразделения 320-032, 243300, Брянская область, г. Унеча, ул. Мглинская, д. 13, 243300, Брянская область, г. Унеча, ул. Мглинская, д. 13, 316325600065053	325301285913	Транспортирование отходов IV класса опасности	№ (32) - 5139 - Т, 30.01.2018 г.
63	Общество с ограниченной ответственностью «Спецавтопредприятие», ООО *«Спецавтопредприятие», Общество с ограниченной* ответственностью «Спецавтопредприятие», 241028, г. Брянск, проспект Станке Димитрова, д. 65, помещение 7, 241028, г. Брянск, проспект Станке Димитрова, д. 65, помещение 7, 1093254005580		3250511444	Транспортирование отходов I класса опасности, *транспортирование отходов II класса опасности*, транспортирование отходов III класса опасности, транспортирование отходов IV класса опасности	№ (32) - 5158 - Т, 03.02.2016 г.
64	Муниципальное унитарное предприятие многоотраслевого управления жилищно-коммунального хозяйства Погарского района, МУП МУЖКХ Погарского района, 243550 Брянская обл., Погарский район, пгт. Погар, площадь Советская, д. 22, 243550 Брянская обл., Погарский район, пгт. Погар, площадь Советская, д. 22, 1023200916551		3223000144	Транспортирование отходов IV класса опасности	№ (32) - 5582 - Т, 23.04.2018 г.
65	Акционерное общество «Новозыбковский машиностроительный завод», АО «Новозыбковский машиностроительный завод», Акционерное общество «Новозыбковский машиностроительный завод», 243020, Брянская обл., г. Новозыбков, ул. Рошаля, д. 72, 243020, Брянская обл., г. Новозыбков, ул. Рошаля, д. 72, 1023201535994		3204001047	Транспортирование отходов IV класса опасности	№ (32) - 5877 - Т, 19.06.2018 г.

№ п/п	Полное и (в случае, если имеется) сокращенное наименование, в том числе фирменное наименование, и организационно-правовая форма юридического лица, адрес его места нахождения, адреса мест осуществления лицензируемого вида деятельности, государственный регистрационный номер записи о создании юридического лица	Фамилия, имя и (в случае, если имеется) отчество индивидуального предпринимателя, наименование и реквизиты документа, удостоверяющего его личность, адрес его места жительства, адреса мест осуществления лицензируемого вида деятельности, государственный регистрационный номер записи о государственной регистрации индивидуального предпринимателя	Идентификационный номер налогоплательщика	Лицензируемый вид деятельности с указанием выполняемых работ, оказываемых услуг, составляющих лицензируемый вид деятельности	Номер и дата регистрации лицензии
66		Индивидуальный предприниматель Кравчук Оксана Владимировна, паспорт 1514 № 174513 выдан 01.12.2014 г. отделением УФМС России по Брянской области в Володарском районе города Брянска, 241047, г. Брянск, ул. Красный Маяк, д. 38, Брянская область, г. Стародуб, ул. Ленина, д.154К, 317325600005280	323306452716	Транспортирование отходов IV класса опасности	№ (32) - 5973 - Т, 09.07.2018 г.
67		Индивидуальный предприниматель Сопрыкин Владимир Сергеевич, паспорт серия 1508 № 771484, выдан 13.08.2009 г. Межрайонным отделом УФМС России по Брянской области в городе Почепе, код подразделения 320-024, 243400 Брянская обл., г. Почеп, ул. Дачная, д. 1, Брянская обл., Почепский район, с. Витовка, ул. Почепская, д. 157А, 307325231300025	322400592589	Транспортирование отходов III класса опасности, транспортирование отходов IV класса опасности	№ (32) - 6188 - Т, 27.08.2018 г.
68	Общество с ограниченной ответственностью "Трансавто", ООО "Трансавто", Общество с ограниченной ответственностью "Трансавто", 243220 Брянская обл., Мглинский район, г. Мглин, ул. Полевая, д.2, 243220 Брянская обл., Мглинский район, г. Мглин, ул. Полевая, д.2, 1053255030608		3253000977	Транспортирование отходов III класса опасности	№ (32) - 6590 - Т, 31.10.2018 г.
69	Общество с ограниченной ответственностью «МиГ» ООО «МиГ» Общество с ограниченной ответственностью, 241521, Брянская обл., Брянский р-н, д. Добрунь, ул. Дружбы, д. 126-А, офис 1, 241521, Брянская обл., Брянский р-н, д. Добрунь, ул. Дружбы, д. 126-А, офис 1, 1153256009940		3257032708	Транспортирование отходов II класса опасности, транспортирование отходов III класса опасности, транспортирование отходов IV класса опасности	№ (32) - 7187 - Т, 31.05.2016 г.
70		Индивидуальный предприниматель Цесарь Евгений Иванович, паспорт серия 1508 № 728689, выдан 27.01.2009 Межрайонным отделом УФМС России по Брянской области в городе Почепе, код подразделения 320-024, 243410, Брянская обл., Почепский район, п. Речица, пер. Олимпийский, д. 8; 243400, Брянская обл., г. Почеп, пер. 2-й По-чепский, д. 14; 243400, Брянская обл., Почепский район, с. Витовка, ул. Брянская, д. 92А; 309325224300032	322402544037	Транспортирование отходов IV класса опасности	№ (32) - 7355 - Т, 28.02.2019 г.
71	Общество с ограниченной ответственностью "Сервис Плюс", ООО "Сервис-Плюс", г. Брянск, ул. Грибоедова, д. 19, г. Брянск, ул. Грибоедова, д. 19, 1053244133139		3250062911	Транспортирование отходов IV класса опасности	№ 032-00074 17.12.2015
72	Открытое акционерное общество " Коммунальщик", ОАО "Коммунальщик", 242700, Брянская обл., г. Жуковка, ул. Лесная, 10, 242700, Брянская обл., г. Жуковка, ул. Лесная, 10, Брянская обл, г. Жуковка, ул. Ани Морозовой, стр. 26, 1083243000136		3243003739	Сбор, транспортирование, размещение отходов IV класса опасности	№032-00075 24.12.2015 г.
73	Общество сограниченной ответственностью "Промэкос", ООО "Промэкос, 241050, г. Брянск, проспект Ленина, д. 45, 241050, г. Брянск, проспект Ленина, д. 45; 241020, г. Брянск, ул. Культуры, д. 1А, 1103256001650		3250517943	Сбор, транспортирование отходов II, III, IV классов опасности	№032-00081 30.12.2015
74	Общество сограниченной ответственностью "Чистый город", ООО "Чистый город", 242500, Брянская обл., г. Карачев, ул. Советская, 58, 242500, Брянская обл., г. Карачев, ул. Советская, 58, 1153256000292		3245006140	Транспортирование отходов IV класса опасности	№032-00082 30.12.2015 г.
75	Общество с ограниченной ответственностью "Управляющая компания", ООО "Управляющая компания", 324011, Брянская область, Новозыбковский район, с. Новое Место, ул. Луговая, 25, 324011, Брянская область, Новозыбковский район, с. Новое Место, ул. Луговая, 25; Брянская область, Новозыбковский район, 2 км по направлению на юго-запад от с. Манюки, с правой стороны автодороги "Новозыбков - Белый Колодец", СХПК "Вперед", 1053216517881		3241001278	Сбор, транспортирование, размещение отходов IV класса опасности	№032-00083 30.12.2015 (переоформление лицензии от 17.12.2014 г. №032-00068)
76	*Муниципальное казенное предприятие* "Благоустройство", МКП "Благоустройство", 243020, Брянская область, Новозыбковский район, г. Новозыбков, ул Вокзальная, 1, 243020, Брянская область, Новозыбковский район, г. Новозыбков, ул Вокзальная, 1; Брянская область, Новозыбковский район, поселок Мамай, 1043222000612		3204005683	Сбор, транспортирование, размещение отходов IV класса опасности	№032-00084 30.12.2015 г. (переоформление лицензии от 29.03.2013 г. №032-00053)
77	Акционерное общество "192 Центральный завод железнодорожной техники", АО "192 Центральный завод железнодорожной техники", 241021, г. Брянск, ул. Мичурина, д. 35, 241021, г. Брянск, ул. Мичурина, д. 35, 1093254005899		3233502418	Транспортирование, утилизация отходов IV класса опасности	№ 032-00085 01.02.2016 г.
78	Общество с ограниченной ответственностью "СпецАвтоКом", ООО "СпецАвтоКом", 241037, г. Брянск, ул. Красноармейская, д. 170А, кв. 32, 241037, г. Брянск, ул. Красноармейская, д. 170А, кв. 32; Брянская область, брянский район, с. Супонево, пер. Комсомольский, д. 7, 1133256014396		3257009508	Сбор, транспортирование отходов I, II, III, IV классов опасности	№ 032-00086 03.02.2016 г.

№ п/п	Полное и (в случае, если имеется) сокращенное наименование, в том числе фирменное наименование, и организационно-правовая форма юридического лица, адрес его места нахождения, адреса мест осуществления лицензируемого вида деятельности, государственный регистрационный номер записи о создании юридического лица	Фамилия, имя и (в случае, если имеется) отчество индивидуального предпринимателя, наименование и реквизиты документа, удостоверяющего его личность, адрес его места жительства, адреса мест осуществления лицензируемого вида деятельности, государственный регистрационный номер записи о государственной регистрации индивидуального предпринимателя	Идентификационный номер налогоплательщика	Лицензируемый вид деятельности с указанием выполняемых работ, оказываемых услуг, составляющих лицензируемый вид деятельности	Номер и дата регистрации лицензии
79	Общество с ограниченной ответственностью "Коммунальщик+", ООО "Коммунальщик+", 243140, Брянская обл, г. Клинцы, ул. Первомайская, д. 57а, 243140, Брянская обл, г. Клинцы, ул. Первомайская, д. 57а, 1113256001187		3241500710	Транспортирование отходов IV класса опасности	№032-00090 08.02.2016 г.
80	Муниципальное унитарное предприятие "Жилищно-коммунальный сервис г. Трубчевск", МУП "Жилкомсервис г. Трубчевск", 242220, Брянская обл., Трубчевский район, г. Трубчевск, ул. Брянская, д. 71, 242220, Брянская обл., Трубчевский район, г. Трубчевск, ул. Брянская, д. 71; Брянская обл., Трубчевский район, примерно в 1 км на юго-восток от д. Слобода, 1063252000998		3252002330	Сбор, транспортирование, размещение отходов IV класса опасности	№032-00093 09.02.2016 г. (переоформление лицензии от 04.03.2015 г. №032-00070)
81	Унечское муниципальное унитарное предприятие жилищно-коммунального обслуживания , Унечское ПЖКО, 243300, Брянская обл., Унечский район, г. Унеча, ул. Ленина, д.1, 243300, Брянская обл., Унечский район, г. Унеча, ул. Ленина, д.1, 1023201041797		3231001279	Сбор, транспортирование, размещение отходов IV класса опасности	№032-00094 09.02.2016 г. (переоформление лицензии от 30.04.2013 г. №032-00056)
82	Муниципальное унитарное предприятие "Красногорский коммунальник", МУП "Красногорский коммунальник", 243160, Брянская обл.,Красногорский район,р.п.Красная гора, ул.Советская, д. 95А, 243160, Брянская обл.,Красногорский район,р.п.Красная гора,ул.Советская, д. 95А, 1063241030049		3241004712	Транспортирование отходов IV класса опасности	№32-00095 01.03.2016 г.
83	Муниципальное унитарное предприятие Севский "Жилкомхозсервис", МУП Севский "Жилкомхозсервис", 242440, Брянская область, г.Севск, ул.Ленина, д. 20, 242440, Брянская область, г.Севск, ул.Ленина, д. 20, 1073249000010		3249002675	Транспортирование отходов IV класса опасности	№32-00096 01.03.2016 г.
84	Индивидуалиный предприниматель Снурницын Константин Борисович, *ИП Снурницын К.Б.*,паспорт серия 1511 № 963936, выдан 25.10.2011 г. Отделением УФМС России по Брянской области в Бежицком районе г. Брянска, код подразделения 320-001., 241012,Брянская область,г. Брянск,ул.Орловская, д. 27, кв.242, 241012,Брянская область,г. Брянск,ул.Орловская, д. 27, кв.242; 241035,Брянская область,ул. 22 Съезда КПСС, д. 134, 304325521600199		323201131803	Транспортирование отходов IV класса опасности	№32-00097 01.04.2016 г.
85	Индивидуалиный предприниматель Знаенок Алексей Николаевич, ИП Знаенок А.Н, паспорт серия 1506 №615315, выдан 14.09.2007 г. МО УФМС России по Брянской области в г.Унеча, код подразделения 320-032. , 243300, Брянская область, Унечский рйон, с. Высокое, ул. Волгодонская, д. 18, 243300, Брянская область, Унечский рйон, с. Высокое, ул. Волгодонская, д. 18; 243300,Брянская область, г. Унеча, ул. Гомельская, д. 2, 316325600057535		323102064842	Транспортирование отходов IV класса опасности	№32-00099 04.05.2016 г.
86	Муниципальное унитарное предприятие "Благоустройство", МУП "Благоустройство", 243500, Брянская область, г. Сураж, ул. Мглинская, д. 1а, 243500, Брянская область, г. Сураж, ул. Мглинская, д. 1а, 1063253013878		3253002484	Транспортирование отходов IV класса опасности	№32-00101 20.05.2016 г.

Приложение А13. «Планируемые технологические решения для вновь вводимых объектов», утвержденное постановлением Правительства Брянской области от 25 мая 2020 г. № 224-п

Направления развития системы организации и осуществления деятельности по сбору, транспортированию, обработке, утилизации, обезвреживанию, размещению отходов

1. Критерии выбора перспективных технологий

Российское законодательство, в том числе природоохранное, в настоящее время гармонизируется в соответствии с концепцией устойчивого развития. Следовательно, система управления отходами также должна строиться на принципах устойчивого развития.

Однако реализация принципов, заложенных в европейскую концепцию управления отходами, лимитируется уровнем компетенции региональных властей. Так, если рассматривать иерархию управления отходами, то опции «предотвращение» и «снижение» количества образующихся отходов (из иерархии обращения с отходами), «ответственность производителя», «принцип предосторожности» требуют федерального регулирования. Другие опции и принципы имеют отражение в российском законодательстве, поэтому на региональном уровне ими следует руководствоваться при установлении целей управления отходами, принятии технических решений и разработке инструментов, стимулирующих эффективное обращение с отходами.

Таким образом, принимая во внимание современные тенденции в области обращения с отходами и уровень компетенции региональной власти, можно заключить, что при разработке критериев выбора перспективных технологий по обращению с отходами необходимо основываться на следующих принципах:

- принцип «загрязнитель платит» (ст.23 ФЗ-89 «Об отходах производства и потребления»);
- принцип ответственности производителя (ст.24.1, ст.24.2, ст.24.5 ФЗ-89 «Об отходах производства и потребления»);
- принцип экологической безопасности;
- принцип близости (в Российском законодательстве продекларирован близкий по значению принцип «эколого-экономической эффективности»).
- принцип приоритетности обращения с отходами в соответствии с п.2 ст.3 ФЗ-89 «Об отходах производства и потребления».

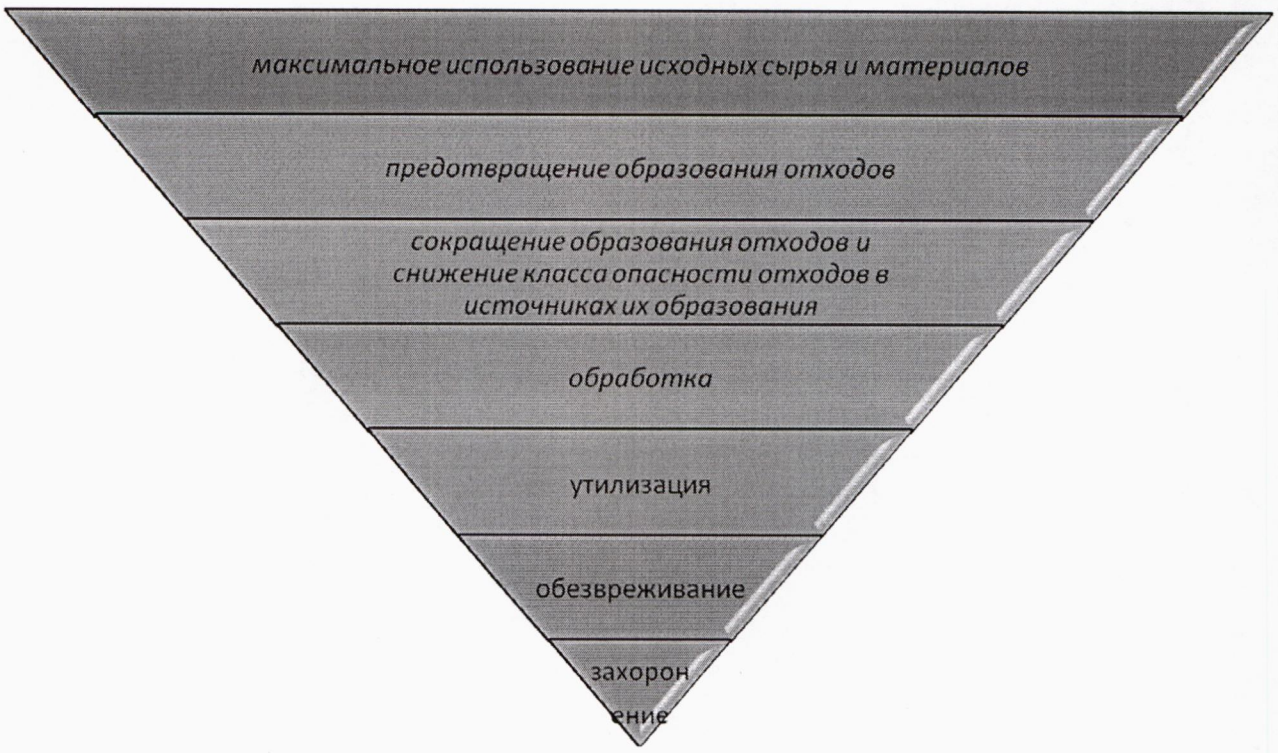

Данные принципы следует дополнить направлениями реализации принципов в соответствии с требованиями законодательства.

- выбор технологий не должен противоречить принципам эколого-экономической эффективности (или принципам использования наилучших доступных технологий при обращении с отходами);
- технологии по обращению с отходами должны применяться комплексно (с учетом местных условий) для обеспечения максимального эколого-экономического эффекта;
- на всех этапах обращения с отходами должны соблюдаться требования действующего законодательства РФ;
- внедрение технологий обращения с отходами должно подкрепляться комплексом административных, экономических и экологических инструментов;
- максимальное вовлечение заинтересованных сторон в процесс принятия решений по управлению отходами;
- максимальное использование социальных инструментов для информирования и вовлечения населения и иных поставщиков отходов в деятельность по экологически безопасному обращению с отходами;
- построение прозрачной иерархической структуры управления системой санитарной очистки. Обеспечение эффективной координации усилий между участниками системы обращения с отходами с целью принятия грамотных управленческих решений;
- увеличение доли участия частного капитала в системе обращения с отходами;
- внедрение эффективной системы мониторинга и контроля за обращением с отходами;
- обновление и регулирование существующей системы нормативно-правовых актов, направленных на создание новых систем обращения с отходами и поддержки принципов платности любой деятельности, связанной с загрязнением окружающей среды.

С учетом принятых концептуальных подходов построения системы обращения с отходами производства и потребления на территории республики и принятой модели развития можно сформулировать основные принципы построения технологической схемы обращения с отходами:

- максимальное использование ресурсного потенциала отходов. Данный принцип предполагает построение системы обращения с отходами, направленной на извлечение максимального количества вторичного сырья за счет внедрения раздельного сбора (накопления), механобиологической и энергетической утилизации отходов перед окончательным захоронением.
- минимизация количества отходов, направляемых на захоронение, с целью снижения негативного воздействия на окружающую среду объектов размещения отходов может быть достигнута за счет отбора утильных фракций в виде вторичного сырья.
- снижение токсичности отходов, направляемых на захоронение, за счет: извлечения токсичных отходов на стадии накопления и сбора. Основным требованием к захоронению отходов должен стать принцип исключения захоронения отходов, обладающих ресурсным потенциалом.
- укрупнение объектов утилизации отходов и уменьшение общего числа объектов с целью повышения экономической эффективности инвестиций в развитие отрасли, строительства более совершенных объектов и минимизации негативного воздействия.
- внедрение современных технологий переработки отходов потребует значительных инвестиций. С целью снижения нагрузки на бюджеты различных уровней развитие системы обращения с отходами должно быть основано на максимальном вовлечении частных инвесторов в систему обращения с отходами. При этом бюджетные ассигнования в развитие объектов санитарной очистки должны выделяться для решения проблем обращения с «коммерчески непривлекательными» видами и образователями отходов.

2. Технико-экономическая характеристика технологий и оборудования по обработке, утилизации, обезвреживанию и размещению ТКО

2.1. Объекты мусоросортировки

Сортировка отходов позволяет выделить вторичные материальные ресурсы для переработки, сокращает затраты на вывоз отходов на место их захоронения, а также продлевает срок эксплуатации полигона.

Состав типового мусоросортировочного комплекса:

- Конвейер цепной подающий из приямка на платформу;
- Конвейер ленточный сортировочный;
- Конвейер цепной подающий отсортированное ТКО в пресс;
- Конвейер ленточный для удаления «хвостов» реверсивный;
- Сортировочная платформа;
- Пресс для вторичного сырья;
- Пресс для отходов;
- Сепаратор магнитный;
- Грохоты или вибрационные сепараторы;
- Система АСУ со шкафами управления.

Описание состава оборудования и технологических процессов типового мусоросортировочного комплекса:

1.1. Подающий конвейер с приямком.

Необходим для подачи ТКО на сортировочную линию.

На промышленную бетонную площадку под навесом твердые коммунальные отходы доставляются мусоровозами. Поступающие отходы разгружают на бетонные полы площадки приема мусора (ТКО). Крупногабаритные предметы выбираются из ТКО и перевозятся или переносятся на площадку работы с КГМ. Остальные ТКО экскаватором или погрузчиком сдвигаются в приямок подающего конвейера. Цепной подающий конвейер необходим для подъема отходов на сортировочную площадку.

1.2. Сортировочная платформа.

Конструкционный элемент, необходимый для большей эффективности в плане количественного и качественного сбора полезных фракций из потока ТКО.

1.3. Сортировочный конвейер.

Конвейер предназначен для работы операторов по сортировке ТКО. Оператор при выделении полезной фракции сбрасывает её в бункер вниз. Вдоль сортировочного конвейера расположены посты (рабочие места) с люками. С каждой стороны конвейера располагается установленное количество постов. Количество человек, обслуживающих линию сортировки, также зависит от количества постов. Часть выделенных компонентов (макулатура, ПЭТФ, пластмасса высокого и низкого давления и т.д.) через люки поступает в накопительные отделения, и попадают в передвижные контейнеры или на бетонное основание. Мусоросортировочный комплекс может комплектоваться сортировочной кабиной для более комфортной работы персонала комплекса. Сортировочный ленточный конвейер установлен на платформе для сортировки и предназначен для транспортировки ТКО и для ручной разборки. В сортировочной кабине с двух сторон сортировочного ленточного конвейера организованы посты ручного отбора вторичного сырья. Из ТКО последовательно отбираются бумага, картон, текстиль, пленка, пластиковые бутылки, цветной металлолом, стекло и др. Стекло и цветной металлолом сбрасываются через люки в стоящие на полу контейнеры. Бумага, картон, текстиль, пленка и пластиковые бутылки сбрасываются через люки в бункеры или на бетонное основание и по мере наполнения перемещаются к цепному, подающему в пресс, конвейеру. Возможен вариант автоматизированной подачи полезной фракции.

1.4. Реверсивный ленточный конвейер.

Оставшиеся после выбора ценных компонентов отходы (хвосты сортировки) способом перегрузки поступают на реверсивный конвейер, а затем в открытые контейнеры, либо в пресс компакторы, расположенные под конвейерной лентой с правой и с левой сторон конвейера, либо в специальный горизонтальный пресс. Использование горизонтальных прессов позволяет продлевать срок службы полигона. Подача материала производится в левую или в правую сторону, что обеспечивает безостановочную работу комплекса.

1.5. Конвейер для полезной фракции, подающий в пресс.

Отсортированные полезные фракции из-под сортировочной платформы при помощи ковшового трактора ссыпаются в приямок подающего конвейера. Последний, в свою очередь, осуществляет подачу материла в загрузочное окно пресса для прессования вторсырья.

1.6. Пресс для ТКО.

Стационарные прессы предназначены для снижения объема вывозимых с сортировки «хвостов».

1.7. Пресс для вторичного сырья.

Пресс для вторичного сырья позволяет делать брикеты весом до 1 000 кг. Вторичное сырье: картон, пленка, бутылки ПЭТ, мешковина и т.д. брикетируются для последующей загрузки в автотранспорт и продажи. Пресс необходим для прессования вторичного сырья. Автоматический пресс применяется для сырья, образование которого происходит постоянно небольшими количествами, т. е. требуется накопления отходов для прессования его в тюк. Прессование является необходимым условием для возможности перевозки и продажи вторичных материальных ресурсов.

Дополнительные элементы мусоросортировочного комплекса:

1.8. Вибрационный сепаратор или грохот

Используется для фильтрации мелких фракций ТКО: земля, пыль и т.д. Устанавливается перед сортировочным конвейером для повышения эффективности сортировки ТКО. Если прибывающий мусор или отходы содержат много грунта – например, привезённый со свалок, - вибрационный сепаратор или грохот является необходимым для эффективной сортировки ТКО.

1.9. Перфоратор ПЭТ-тары.

Используется для прокалывания ПЭТ-тары с целью подготовки её к прессованию. Большинство ПЭТ-тары приходит закрытой, поэтому в ней остаётся воздух, и при прессовании эта тара будет занимать дополнительный объём, что уменьшит плотность спрессованной кипы и, соответственно, её ценность, а также увеличит расходы на транспортирование.

1.10. Разрыватель пакетов

Устройство предназначено для открывания мусорных пакетов, в которых приходит до 2/3 коммунальных отходов, что позволяет произвести сортировку его содержимого.

1.11. Шредер

Используется для измельчения ТКО. Позволяет измельчить фракции ТКО, чтобы в дальнейшем спрессовать их в более плотные кипы. Размер измельчённой фракции может устанавливаться в зависимости от потребностей. Часто устанавливается на участке работы с крупногабаритными отходами.

1.12. Магнитный сепаратор

Используется для автоматического отбора магнитных материалов - стали. В том месте, где устанавливается магнитный сепаратор, секция конвейера обязательно выполняется из немагнитной стали.

1.13. Вихретоковый сепаратор

Используется для автоматического отбора немагнитных металлов: медь, алюминий и т.д.

1.14. Оптические сепараторы

Используются в автоматических мусоросортировочных комплексах для увеличения процента отбора полезной фракции и уменьшения зависимости сортировочного комплекса от человеческого ресурса.

1.15. Баллистические сепараторы

Используются для автоматического разделения 3D (легкая упаковка, бутылки, жестяные банки, консервные банки) от 2D (бумага, картон и пленка) фракции. При этом материалы мелких фракций, остатки органических продуктов и мелкие неподходящие материалы (камни, песок и т.д.) отсеиваются через отверстия продольных лопастей и собираются в нижней части.

1.16. Сепараторы легкой и тяжелой фракции

Используются для автоматического разделения легкой и тяжелой фракции в мусоросортировочных комплексах.

1.17. Упаковочные машины для ТКО

Используются для придания брикетированным «хвостам» эстетического вида. Также это позволяет использовать «хвосты» для перевозки или переработки в будущем.

1.18. Вертикальные прессы

Используются как альтернатива горизонтальным прессам на маленьких мусоросортировочных комплексах для брикетирования вторичного сырья.

1.19. Пресс-компакторы

Стационарные прессы предназначены для снижения объема вывозимых с сортировки «хвостов». Пресс-компактор спрессовывает материал в присоединяемый закрытый контейнер, который периодически необходимо менять при его заполнении.

2.2. Объекты захоронения твердых коммунальных отходов

Полигон – это комплекс природоохранных сооружений, предназначенных для централизованного сбора, обезвреживания и захоронения отходов, предотвращающих попадание вредных веществ в окружающую среду, загрязнения атмосферы, почвы, поверхностных и грунтовых вод, препятствующих распространению грызунов, насекомых и болезнетворных микроорганизмов.

Массив отходов полигона ограничен системами инженерных сооружений: верхним окончательным покрытием и противофильтрационным экраном для

управления эмиссией полигона – сокращения неблагоприятного воздействия на окружающую среду.

Основными факторами риска причинения вреда окружающей среде полигонами ТКО являются:

- выброс свалочных газов в атмосферный воздух;
- выброс токсичных веществ в случаях возгорания отходов;
- загрязнение гидрогеологической среды токсичным фильтратом;
- загрязнение поверхностных вод объектов поверхностным стоком и разгрузкой загрязненного подземного стока;
- засорение и загрязнение легкими фракциями ТКО прилегающих территорий.

Свалочный газ образуется в ходе биохимических процессов разложения органических составляющих отходов в теле полигона. Возникающие газы и пары образуют влажную газовую смесь переменного состава. Основными составляющими этой смеси являются метан CH4, диоксид углерода CO_2.

Из-за своих основных составляющих, а также наличия других опасных компонентов, эмиссия свалочного газа может оказывать вредное влияние на окружающую среду в виде:

- опасности взрыва, горения, задымления;
- помехи рекультивации полигона;
- распространения соответствующего запаха;
- выделения токсичных или опасных для здоровья составляющих;
- выбросов парниковых газов.

Исходя из этого, газы должны быть собраны и утилизированы.

Возникновение свалочного газа происходит в пяти фазах, сокращение образования – в четырех. Перечень фаз приведён в таблице.

Таблица. Фазы образования свалочного газа

Фаза	**Название**	**Процесс**
I	Оксидирование (аэробная фаза)	Образование свалочного газа
II	Кислое брожение	
III	Нестабильное брожение метана	
IV	Стабильная метановая фаза	
V	Метаногенная долгосрочная фаза	
VI	Фаза поступления воздуха	Уменьшение образования
VII	Фаза оксидирования метана	
VIII	Фаза двуокиси углерода	
IX	Воздушная фаза	

В связи с длительностью процесса биохимической деградации ТКО происходит местное наложение различных фаз. До строительства системы сбора и обработки свалочного газа необходимо провести тщательные и комплексные исследования, включающие полный анализ состава свалочного газа.

Отвод газа с полигона в первую очередь должен вестись за счет откачки из вертикальных скважин (колодцев), что дает возможность отвода газа с больших площадей различных участков полигона. В связи с проседанием и оседанием тела полигона вследствие уплотнения и массового уменьшения объема в ходе биологических процессов разложения, функциональная работа горизонтального дренажа подвергается большому риску, и такой дренаж следует использовать в исключительных случаях. Каждый вертикальный колодец с помощью задвижки регулируется отдельно и связан откачивающей трубой с собирающей траверсой регулирующей газовой станции. Газ из скважин поступает в собирающий газопровод, а из него в виде смешанного газа подается к факельному блоку или на блочную ТЭС.

Сборные коллекторы располагают согласно требованиям производственной безопасности в закрытых регулирующих газовых станциях (в первую очередь, защита от мороза в зимнее время). Откачка и утилизация свалочного газа происходит через станцию откачки с помощью интегрированного высокотемпературного факела.

В мировой практике используются различные технологии сбора и использования свалочных газов. В последнее время широкое распространение получили станции активной дегазации и использование гибких труб из пластика.

Несмотря на то, что извлечение свалочного газа связано с уменьшением объема размещенных отходов и экономией эксплуатационного ресурса полигонов ТКО, инвестиционная привлекательность применения технологий утилизации свалочных газов находится в прямой зависимости от обеспеченности традиционными ископаемыми источниками энергии.

Основными факторами, влияющими на загрязнение подземных водоносных горизонтов в результате размещения отходов на полигонах ТКО, являются:

- состав и свойства размещаемых отходов, в связи с чем при реализации территориальной схемы необходимо обеспечить реализацию раздельного накопления и сбора ТКО, особенно в части извлечения опасных отходов;
- свойства грунтов, подстилающих технологические карты для размещения ТКО и определяющие их способность выполнять функции физического и геохимического барьера;
- наличие подстилающего гидрозащитного экрана из синтетической геомембраны, системы сбора и очистки фильтрата.

Применительно к размещению ТКО наилучшими доступными технологиями, рекомендуемыми для применения, следует считать технологии захоронения предварительно сортированных ТКО на полигонах, имеющих гидроизолирующий экран, систему сбора и очистки токсичного фильтрата, систему сбора и использования свалочных газов, участок компостирования, оборудование по размещению на полигоне с высокой степенью уплотнения катками-компакторами.

2.3. Технологии утилизации твердых коммунальных отходов

Отсортированные вторичные материальные ресурсы могут перерабатываться на площадках, создаваемых на базе планируемых к строительству объектов (полигон ТКО + объект сортировки).

2.3.1. Переработка пластмасс

Учитывая высокую долю пластика в ТКО и его высокую устойчивость к биодеградации, необходимо оборудовать мощности для переработки пластмасс. Методы переработки пластмасс:

- формование из полимеров, находящихся в вязко-текучем состоянии – литье под давлением, экструзия, прессование, спекание и др.;
- формование из полимеров, находящихся в высокоэластическом состоянии, обычно с использованием листов или пленочных заготовок (вакуумформование, пневмоформование, горячая штамповка и др.);
- формование из полимеров, находящихся в твердом (кристаллическом или стеклообразном) состоянии, основанное на способности таких полимеров проявлять высокоэластичность (штамповка при комнатной температуре, прокатка и др.);
- формование с использованием растворов и дисперсий полимеров (получение пленок методом полива, формование изделий окунанием формы, ротационное формование пластизолей.

Предварительная подготовка отходов пластика к дальнейшему использованию осуществляется методами холодного и горячего гранулирования.

2.3.2. Объекты биотермической переработки ТКО (компостирование)

Компостирование отходов может осуществляться несколькими способами, которые отличаются:

- уровнем механизации (площадки компостирования, биотермические барабаны, тоннели и т. п.);

- условиями и сроками проведения процесса (от нескольких недель до 2-х лет);

- качеством компоста (предварительная очистка от балластных компонентов или грохочение готового компоста).

Методы биотермической переработки:

1. Аэробное компостирование на площадках (с механическим перемешиванием или с использованием принудительной аэрацией)

Процесс осуществляется в штабелях на обвалованных асфальтобетонных или бетонных площадках с использованием средств механизации. Из предварительно обработанных ТКО формируются штабеля, в которых происходят процессы аэробного биотермического компостирования. Высота штабелей зависит от метода аэрации материала и при использовании принудительной аэрации может превышать 2,5 м. Ширина штабеля поверху не менее 2 м, длина – 10–50 м, угол заложения откосов равен 45°. Между штабелями оставляют проезды шириной 3–6 м.

В свою очередь, в категории «аэробное компостирование на площадках» по способу аэрации субстрата выделяются следующие подкатегории:

- компостные ряды (бурты), перемешиваемые механически (для обеспечения доступа кислорода);

Плюсы:

- издержки минимальны по сравнению с другими технологиями. Ориентировочная стоимость изготовления 1 тонны компоста составляет 1200-3000 рублей;

- в случае внепланового увеличения поступившего сырья, ряды могут быть увеличены.

Минусы:

- невозможность переработки большого количества пищевых отходов (богатых азотом), требуется большое количество материала, богатого углеродом (например, листва, ветки);

- могут образовываться анаэробные участки в рядах из-за сложности прохода кислорода, что ведет к проблемам с запахом от базы компостирования и выделению метана в атмосферу;

- проблемы с запахом от компостной базы, в случае нарушения технологии;

- атмосферные осадки приводят к вымыванию ценных веществ из материала, загрязняют компост и нарушают процесс разложения вещества.

▪ аэрируемые компостные ряды (бурты) (подача кислорода через трубы внутри ряда);

Плюсы:

- позволяет перерабатывать большие объемы пищевых отходов, чем первый вид компостирования;

Минусы:

- дороже, чем первый тип компостирования. Ориентировочная стоимость изготовления 1 тонны компоста составляет 2000-4500 рублей.

▪ аэрируемые ряды (бурты) с синтетическим накрытием (для поддержания необходимого уровня влажности и стабилизации температуры).

Плюсы:

- отсутствие проблем с контролем запаха с компостной базы;

- сравнительно простой контроль за уровнем влажности.

Минусы:

- дороже, чем первый и второй типы рядкового компостирования. Ориентировочная стоимость изготовления 1 тонны компоста составляет 4000-5000 рублей.

2. Аэробное компостирование в закрытых реакторах.

Материал загружается постепенно в реактор, внутри которого осуществляется перемешивание материала и постоянная подача кислорода. При этом идет строгий контроль за уровнем влажности и кислорода. В случае необходимости материал увлажняется.

Применяется в условиях ограниченности земельных ресурсов. Аэрация (снабжение кислородом) осуществляется с помощью подачи горячего воздуха. Отсеки обычно имеют размеры 2м в основании и 8м в высоту.

Плюсы:

- сравнительно быстрый процесс компостирования;

- не требует большой территории;

- возможность перерабатывать большее количество пищевых отходов, чем при рядковом компостировании;

- отсутствие проблем с контролем запаха;

- хорошая аэрация процесса (не допускается образование анаэробных участков).

Минусы:

- дороже, чем рядковое компостирование. Ориентировочная стоимость изготовления 1 тонны компоста составляет 6000-7000 рублей.

По окончании активной стадии любого из приведенных видов компостирования, начинается стадия вызревания, которая длится 3-6 недель. Далее материал просеивается для удаления посторонних элементов (пластик, стекло и т.д.).

Применяют две принципиальные схемы аэробного компостирования: с предварительным дроблением ТКО и без предварительного дробления. В первом случае для измельчения ТКО используют специальные дробилки, во втором — измельчение (менее эффективное) происходит за счет многократного перелопачивания компостируемого материала. Неизмельченные фракции отделяют на контрольном грохоте. Установки компостирования, оснащенные дробилками для предварительного измельчения ТКО, обеспечивают больший выход компоста и дают меньше отходов производства.

3.Анаэробное компостирование (в условиях отсутствия (или минимального присутствия) кислорода).

Получаемый продукт: сухой дигестат, жидкая фракция, биогаз (состоящий из метана на 60-70%), углекислого газа (30-40%) и других элементов в минимальном количестве. При отделении метана от других элементов, он может быть использован для генерации электроэнергии, тепла или продан как топливо для автомобилей.

Анаэробный дигестат (сухая часть вещества, прошедшего переработку) производится с помощью отжима субстанции. Жидкая фракция может быть использована для стабилизации влажности следующих циклов переработки или как жидкое удобрение. Сухой дигестат может быть использован далее для создания компоста (необходим этап любого аэробное компостирование).

Плюсы:
- производство биогаза из отходов;
- минимизация утечки метана в атмосферу;
- хорошо справляется с патогенными веществами;
- нет необходимости в большой территории (для реактора достаточно 12-24 м2), без учета территории для пост-компостирования дигестата.

Минусы:
- дорого по сравнению с другими вариантами создания компоста (7000-11000 руб/тн);
- не гибкая система в отношении изменения объема материала;
- требуется очень строгий контроль запаха.

При биотермической переработке (компостировании) ТКО достигаются следующие цели:

- значительное уменьшение объема ТКО;
- снижение класса опасности и стоимости захоронения;
- получаемый компост используется в благоустройстве, для рекультивации нарушенных земель и карт полигона ТКО;
- очищенный от примесей компост является органоминеральным удобрением.

При выборе технологии утилизации или обезвреживания ТКО необходимо использовать Информационно-технический справочник по наилучшим доступным технологиям «Утилизация и обезвреживание отходов (кроме обезвреживания термическим способом (сжигание отходов)» Федерального агентства по техническому регулированию и метрологии (ИТС15-2016, Москва, Бюро НТД, 2016).

Приложение А14.1. "Реестр учёта скотомогильников, биотермических ям на территории Брянской области", утвержденное постановлением Правительства Брянской области от 25 мая 2020 г. № 224-п

№ п/п	Муниципальный район/Городской округ	Поселение	Населенный пункт (город, поселок, село, деревня, хутор)	Расстояние от населенного пункта	Географические координаты	Площадь скотомогильника (кв.м.)	Количество биотермических ям	Первое захоронение биологических отходов в скотомогильнике (год)	Действующий скотомогильник или "законсервированный"	Соответствие скотомогильника Ветеринарно-санитарным правилам от 04.12.1995 г.№ 13-7-2/469 в т.ч. Наличие ветсан карточки на скотомогильник	В чьем хозяйственном ведении находится скотомогильник (указать частная или муниципальная собственность с названием организации)	Попадают в зону подтопления
1	Брасовский	Локотское городское поселение	п. Красный колодец	3 км. на северо-запад	52.602989, 34.525173	300	1	2012	Законсервированный	не соответствует, карточка имеется	Локотское городское поселение (МУЖКХ "Коммунальщик" п. Локоть)	нет
2	Брасовский	Локотское городское поселение	п. Локоть Красное поле	1 км. на северо-запад	52.558917, 34.522465	300	1	2010	Законсервированный	не соответствует, карточка имеется	Локотское городское поселение (МУЖКХ "Коммунальщик" п. Локоть)	нет
3	Брянский	Глинищевское сельское поселение	д. Опахань	1,5 км на север	53.304352, 34.025259	600	1	2015	действующий	соответствует, карточка имеется	находится на балансе ООО "Новый путь"	нет
4	Брянский	Добрунское сельское поселение	д. Добрунь	0,2 км на юго-восток	53.180889, 34.233862	600	1	1986	Законсервированный	не соответствует, карточка имеется	информация отсутствует	нет
5	Брянский	Мичуринское сельское поселение	п. Мичуринский	2,4 км на северо-запад	53.278726, 34.186664	200	1	1977	Законсервированный	не соответствует, карточка имеется	информация отсутствует	нет
6	Брянский	Ново - Дарковичское сельское поселение	п. Н.Дарковичи	0,6 км на запад	53.37872, 34.337372	600	1	2003	Законсервированный	не соответствует, карточка имеется	информация отсутствует	нет
7	Брянский	Глинищевское сельское поселение	д. Титовка	1 км на юг	53,249158, 34,047702	570	1	2001	Законсервированный	не соответствует, карточка имеется	информация отсутствует	нет
8	Брянский	Чернетовское сельское поселение	д. Бетово	1,2 км на юг	53.337197, 34.008213	600	1	1987	Законсервированный	не соответствует, карточка имеется	информация отсутствует	нет
9	Брянский	Домашовское сельское поселение	д. Домашово	0,7 км на северо-запад	53.477599, 34.073040	250	1	1990	Законсервированный	не соответствует, карточка имеется	информация отсутствует	нет
10	Карачевский	Карачевское городское поселение	д. Бойково	1,0 км на северо-запад	53.05460, 34.53351	100	1	2005	Законсервированный	соответствует, карточка имеется	ООО "БМПК"	нет
11	Карачевский	Верхопорльское сельское поселение	с. Гошь	1,0 км на северо-восток	53.0194, 34.6723	600	1	1996	Законсервированный	не соответствует, карточка имеется	информация отсутствует	нет
12	Карачевский	Ревенское сельское поселение	д. Куприно	1,0 км на северо-запад	55.52250, 34.50254	145	1	1996	Законсервированный	соответствует, карточка имеется	информация отсутствует	нет
13	Карачевский	Карачевское городское поселение	д. Козловка	1,0 км на северо-запад	53.09019, 34.52487	100	1	1987	Законсервированный	не соответствует, карточка имеется	информация отсутствует	нет
14	Карачевский	Карачевское городское поселение	д. Бойково	0,8 км на северо-запад	53.05218, 34.53187	150	0	2008	Законсервированный	соответствует, карточка имеется	ООО "БМПК"	нет
15	Выгоничский	Кокинское сельское поселение	д. Упорой	2 км на северо-запад	53.183725, 34.053839	120	1	1970	Законсервированный	не соответствует, карточка имеется	информация отсутствует	нет
16	Выгоничский	Выгоничское сельское поселение	п. Выгоничи	0,8 км на восток	53.05016, 34.03047	15	1	1990	Законсервированный	не соответствует, карточка имеется	информация отсутствует	нет
17	Выгоничский	Сосновское сельское поселение	с. Сосновка	1 км на восток	53.012391, 34.007382	100	1	1990	действующий	не соответствует, карточка имеется	ООО «Трио»	нет
18	Выгоничский	Утынское сельское поселение	с.Уты	1 км на северо-восток	52.888211, 33.941398	100	1	1987	Законсервированный	не соответствует, карточка имеется	информация отсутствует	нет
19	Выгоничский	Утынское сельское поселение	с. Уручье	5 км на северо-запад	52.906865, 33.958543	1743,5	3	2015	действующий	соответствует, карточка имеется	ООО "Брянская мясная компания"	нет
20	Комаричский	Литижское сельское поселение	с. Владимировка	1.5 км на юго-восток	52.369695, 34884739	50	1	1998	Законсервированный	не соответствует, карточка имеется	информация отсутствует	нет
21	Комаричский	Лопандинское сельское поселение	д. Кокино	2 км на юг	52.511260, 34.778227	200	0	1998	Законсервированный	не соответствует, карточка имеется	информация отсутствует	нет
22	Комаричский	Аркинское сельское поселение	с. Лубошово	1 км на северо-восток	52.4817, 34.5969	50	1	2001	Законсервированный	не соответствует, карточка имеется	информация отсутствует	нет
23	Комаричский	Игрицкое сельское поселение	с. Асовица	1.5 км на юго-запад	52.344378, 34.540601	80	0	2002	Законсервированный	не соответствует, карточка имеется	информация отсутствует	нет
24	Комаричский	Быховское сельское поселение	с. Быхово	1.5 км восток	52.4225, 34.6725	40	1	2003	Законсервированный	не соответствует, карточка имеется	информация отсутствует	нет

№ п/п	Муниципальный район/Городской округ	Поселение	Населенный пункт (город, поселок, село, деревня, хутор)	Расстояние от населенного пункта	Географические координаты	Площадь скотомогильника (кв.м.)	Количество биотермических ям	Первое захоронение биологических отходов в скотомогильнике (год)	Действующий скотомогильник или "законсервированный"	Соответствие скотомогильника Ветеринарно-санитарным правилам от 04.12.1995 г № 13-7-2/469 в т.ч. Наличие ветсан карточки на скотомогильник	В чьем хозяйственном ведении находится скотомогильник (указать частная или муниципальная собственность с названием организации)	Попадают в зону подтопления
25	Комаричский	Литижское сельское поселение	с. Литиж	1 км на юго-восток	52.3027, 34.8012	50	0	1999	Законсервированный	не соответствует, карточка имеется	информация отсутствует	нет
26	Комаричский	Игрицкое сельское поселение	с. Война	2 км на северо-восток	52.3507, 34.4295	250	1	1996	Законсервированный	не соответствует, карточка имеется	информация отсутствует	нет
27	Комаричский	Комаричское городское поселение	п. Комаричи	2 км на юго-запад	52.4151, 34.7905	80	1	2008	Законсервированный	не соответствует, карточка имеется	администрации Комаричского района	нет
28	Гордеевский	Уношевское сельское поселение	д. Федоровка	2 км на северо-запад	53.16, 31,4535	600	0	1961	Законсервированный	не соответствует, карточка имеется	информация отсутствует	нет
29	Гордеевский	Гордеевское сельское поселение	с. Поконь	0,8 км на юго-восток	52,5412, 31,581	600	0	1985	Законсервированный	не соответствует, карточка имеется	информация отсутствует	нет
30	Гордеевский	Глинновское сельское поселение	*с. Глинное*	*1 км на северо-восток*	53,357, 32,514	600	0	1958	Законсервированный	не соответствует, карточка имеется	информация отсутствует	нет
31	Гордеевский	Петровобудское сельское поселение	с. Смяльч	1,5 км на юго-запад	52,4729, 31,5058	600	0	1961	Законсервированный	не соответствует, карточка имеется	информация отсутствует	нет
32	Дубровский	Сещенское сельское поселение	д. Ст.Колышкино	1,5 км на северо-запад	53.678383, 33.279171	50	0	1998	Законсервированный	не соответствует, карточка имеется	информация отсутствует	нет
33	Дубровский	Алешинское сельское поселение	д. Алешня	1 км на северо-запад	53.642291, 33.445394	40	0	1975	Законсервированный	не соответствует, карточка имеется	информация отсутствует	нет
34	Дубровский	Дубровское сельское поселение	д. Немерь	1,5 км на запад	53.716429, 33.474114	60	1	1980	Законсервированный	не соответствует, карточка имеется	информация отсутствует	нет
35	Дубровский	Пеклинское сельское поселение	д. Мареевка	1,5 км на северо-запад	53.507805, 33.488104	25	0	1976	Законсервированный	не соответствует, карточка имеется	информация отсутствует	нет
36	Дубровский	Рябчинское сельское поселение	д. Рябчи	1 км на юго-восток	53.567599, 33.488243	50	1	1970	Законсервированный	не соответствует, карточка имеется	информация отсутствует	нет
37	Дубровский	Сергеевское сельское поселение	д.Афонино	1,5 км на юго-запад	53.676666, 33.142184	30	1	1960	Законсервированный	не соответствует, карточка имеется	информация отсутствует	нет
38	Дубровский	Пеклинское сельское поселение	д. Пеклино	2 км на юго-восток	53.549938, 33.548076	40	0	1960	Законсервированный	не соответствует, карточка имеется	информация отсутствует	нет
39	Дубровский	Сещенское сельское поселение	д. Островня	1,5 км на северо-восток	53.749800, 33.297823	50	0	1965	Законсервированный	не соответствует, карточка имеется	информация отсутствует	нет
40	Дубровский	*Рековичское сельское поселение*	д. З.Слобода	1 км на восток	53.689790, 33.530552	25	1	1979	Законсервированный	не соответствует, карточка имеется	*информация отсутствует*	*нет*
41	Дятьковский	Дятьковское городское поселение	г. Дятьково	1,2 км на север	53.6677847, 34.321800	600	1	2000	действующий	не соответствует, карточка имеется	ООО "Русь"	нет
42	Жирятинский	Воробейнское сельское поселение	с.Кульнево	1 км. на юго-запад	53.1126, 33.3058	10	1	1991	Законсервированный	не соответствует, карточка имеется	информация отсутствует	нет
43	Жирятинский	Воробейнское сельское поселение	д.Мехово	0,5 км. на северо-восток	53.142957, 33.364988	12,6	1	1975	Законсервированный	не соответствует, карточка имеется	информация отсутствует	нет
44	Жирятинский	Жирятинское сельское поселение	д. Заречная	3 км. на юго-восток	53.226265, 33.840519	12,6	1	2003	Законсервированный	не соответствует, карточка имеется	информация отсутствует	нет
45	Жирятинский	Жирятинское сельское поселение	с.Жирятино	0,8 км. на северо-запад	53.233651, 33.713898	8	1	1989	Законсервированный	не соответствует, карточка имеется	информация отсутствует	нет
46	Жирятинский	Воробейнское сельское поселение	с.Воробейня	1 км. на северо-запад	53.156308, 33.490098	10	1	1980	Законсервированный	не соответствует, карточка имеется	информация отсутствует	нет
47	Жирятинский	Морачовское сельское поселение	с Высокое	0,8 км. на северо-восток	53.266489, 33.572946	144	1	1989	Законсервированный	не соответствует, карточка имеется	информация отсутствует	нет
48	Жирятинский	Воробейнское сельское поселение	с.Колодня	1,5 км. на юго-запад	53.121318, 33.603348	12,6	0	2002	Законсервированный	не соответствует, карточка имеется	информация отсутствует	нет
49	Жирятинский	Жирятинское сельское поселение	с.Колычево	2,6 км. на юго-запад	53.212784, 33.809651	1450	1	2009	Законсервированный	соответствует, карточка имеется	ООО «Дружба»	нет
50	Злынковский	Злынковское городское поселение	г. Злынка	1,5 км на восток	52.26184, 31.46842	600	1	1976	Законсервированный	не соответствует, карточка имеется	информация отсутствует	нет
51	Злынковский	Денисковичское сельское поселение	с. Лысые	1,9 км на запад	52.21862, 31.39.444	300	1	1974	Законсервированный	не соответствует, карточка имеется	информация отсутствует	нет
52	Злынковский	Щербиничское сельское поселение	с. Петрятинка	2,5 км на юго-восток	52.13437, 31.52221	500	0	1996	Законсервированный	не соответствует, карточка имеется	информация отсутствует	нет

№ п/п	Муниципальный район/Городской округ	Поселение	Населенный пункт (город, поселок, село, деревня, хутор)	Расстояние от населенного пункта	Географические координаты	Площадь скотомогильника (кв.м.)	Количество биотермических ям	Первое захоронение биологических отходов в скотомогильнике (год)	Действующий скотомогильник или "законсервированный"	Соответствие скотомогильника Ветеринарно-санитарным правилам от 04.12.1995 г № 13-7-2/469 в т.ч. Наличие ветсан карточки на скотомогильник	В чьем хозяйственном ведении находится скотомогильник (указать частная или муниципальная собственность с названием организации)	Попадают в зону подтопления
53	Злынковский	Спиридоновобудское сельское поселение	с. Кожановка	0,8 км на юго-восток	52.12566, 31.50935	500	0	1998	Законсервированный	не соответствует, карточка имеется	информация отсутствует	нет
54	Злынковский	Денисковичское сельское поселение	с. Денисковичи	0,9 км на юг	52.17674, 31.42204	100	1	1992	Законсервированный	не соответствует, карточка имеется	информация отсутствует	нет
55	Злынковский	Щербиничское сельское поселение	с. Большие Щербиничи	0,9 км на восток	52.19550, 31.53003	200	1	1960	Законсервированный	не соответствует, карточка имеется	информация отсутствует	нет
56	Злынковский	Спиридоновобудское сельское поселение	с. Спиридонова Буда	0,9 км на запад	52.17220, 31.45679	500	0	1974	Законсервированный	не соответствует, карточка имеется	информация отсутствует	нет
57	Злынковский	Спиридоновобудское сельское поселение	с. Карпиловка	0,6 км на северо-восток	52.19905, 31.46947	200	1	1970	Законсервированный	не соответствует, карточка имеется	информация отсутствует	нет
58	Злынковский	Роговское сельское поселение	с. Рогов	0,6 км на восток	52.19544, 31.57886	50	0	1998	Законсервированный	не соответствует, карточка имеется	информация отсутствует	нет
59	Клетнянский	Надвинское сельское поселение	д. Синицкое	0,6 км на юго-восток	53.468121, 33.351616	25	1	1970	Законсервированный	не соответствует, карточка имеется	информация отсутствует	нет
60	Клетнянский	Марнинское сельское поселение	д. Добрая Корна.	0,3 км на юго-восток	53.350546, 32.953240	25	0	1971	Законсервированный	не соответствует, карточка имеется	информация отсутствует	нет
61	Клетнянский	Марнинское сельское поселение	д. Болотня	0,35 км на восток	53.307504, 32.890292	26	0	1968	Законсервированный	не соответствует, карточка имеется	информация отсутствует	нет
62	Клетнянский	Надвинское сельское поселение	д. Новая Осиновка	0,5 км на северо-восток	53.407925, 33.311175	26	1	1974	Законсервированный	не соответствует, карточка имеется	информация отсутствует	нет
63	Клетнянский	Марнинское сельское поселение	д. Ширковка	0,8 км на юго-запад	53.316904, 32.860222	26	1	1968	Законсервированный	не соответствует, карточка имеется	информация отсутствует	нет
64	Клетнянский	Мужиновское сельское поселение	д. Неделька	0,5 км на север	53.268325, 33.318052	26	0	1965	Законсервированный	не соответствует, карточка имеется	информация отсутствует	нет
65	Клетнянский	Акуличское сельское поселение	д. 1 Акуличи	0,5 км на юго-запад	53.179625, 33.229790	26	1	1971	Законсервированный	не соответствует, карточка имеется	информация отсутствует	нет
66	Клетнянский	Акуличское сельское поселение	д. Стр.Слобода	2,1 км на северо-восток	53.182210, 33.135957	26	1	1970	Законсервированный	не соответствует, карточка имеется	информация отсутствует	нет
67	Клетнянский	Акуличское сельское поселение	д. Бульшово	1,2 км на северо-запад	53.236370, 33.272445	26	1	1968	Законсервированный	не соответствует, карточка имеется	информация отсутствует	нет
68	Клетнянский	Мужиновское сельское поселение	д. Николаевка	0,8 км на юго-запад	53.338957, 33.301737	26	0	1968	Законсервированный	не соответствует, карточка имеется	информация отсутствует	нет
69	Клетнянский	Миринское сельское поселение	д. Харитоновка.	0,9 км на северо-восток	53.410409, 32.997792	26	1	1970	Законсервированный	не соответствует, карточка имеется	информация отсутствует	нет
70	Клетнянский	Миринское сельское поселение	д. Ятвиж	0,5 км на запад	53.378020, 33.104906	25	0	1971	Законсервированный	не соответствует, карточка имеется	информация отсутствует	нет
71	Клетнянский	Лутенское сельское поселение	с. Лутна	1я.2 км на северо-восток	53.461500, 33.079263	26	0	1968	Законсервированный	не соответствует, карточка имеется	информация отсутствует	нет
72	Клетнянский	Лутенское сельское поселение	д. Алексеевка	0,4 км на северо-восток	53.512260, 32.932874	26	0	1974	Законсервированный	не соответствует, карточка имеется	информация отсутствует	нет
73	Клетнянский	Надвинское сельское поселение	д. Павлинки	0,7 км на юго-запад	53.484550, 33.241474	26	0	1968	Законсервированный	не соответствует, карточка имеется	информация отсутствует	нет
74	Клетнянский	Лутенское сельское поселение	д. Ст. Мармазовка	0,4 км на северо-запад	53.494189, 33.085205	26	0	1969	Законсервированный	не соответствует, карточка имеется	информация отсутствует	нет
75	Климовский	Митьковское сельское поселение	с. Хохловка	2,5 км на юго-запад	52. 25830, 32.11572	600	1	1969	Законсервированный	не соответствует, карточка имеется	информация отсутствует	нет
76	Климовский	Сачковичское сельское поселение	с. Могилевцы	3 км на юго-запад	52.22521, 32.11345	600	1	1982	Законсервированный	не соответствует, карточка имеется	Сачковское сельское поселение	нет
77	Красногорский	Колюдовское сельское поселение	с. Колюды	0,5 км на северо-запад	53.06205, 31.23463	600	1	1972	Законсервированный	не соответствует, карточка имеется	информация отсутствует	нет
78	Красногорский	Колюдовское сельское поселение	с. Колюды.(Краснопавловка)	2 км на северо -запад	53.04908, 31.27907	600	1	2011	Законсервированный	не соответствует, карточка имеется	информация отсутствует	нет
79	Красногорский	Колюдовское сельское поселение	с. Фошное	1 км на северо-запад	53.02976, 31.21286	600	1	1997	Законсервированный	не соответствует, карточка имеется	информация отсутствует	нет
80	Красногорский	Перелазское сельское поселение.	с. Перелазы	2 км на северо-запад	53.00642, 31.29474	600	1	1970	Законсервированный	не соответствует, карточка имеется	информация отсутствует	нет

№ п/п	Муниципальный район/Городской округ	Поселение	Населенный пункт (город, поселок, село, деревня, хутор)	Расстояние от населенного пункта	Географические координаты	Площадь скотомогильника (кв.м.)	Количество биотермических ям	Первое захоронение биологических отходов в скотомогильнике (год)	Действующий скотомогильник или "законсервированный"	Соответствие скотомогильника Ветеринарно-санитарным правилам от 04.12.1995 г № 13-7-2/469 в т.ч. Наличие ветсан карточки на скотомогильник	В чьем хозяйственном ведении находится скотомогильник (указать частная или муниципальная собственность с названием организации)	Попадают в зону подтопления
81	Красногорский	Переладское сельское поселение	с. Летяхи.	2 км на юго-запад	52.58695, 31.23966	600	1	1988	Законсервированный	не соответствует, карточка имеется	информация отсутствует	нет
82	Красногорский	Макаричское сельское поселение	с. Медведи	2 км на северо-восток	53.09958, 31.42447	600	1	1996	Законсервированный	не соответствует, карточка имеется	информация отсутствует	нет
83	Красногорский	Макаричское сельское поселение	с. Макаричи	0,5 км на северо-восток	53.05193, 31.39489	600	1	1997	Законсервированный	не соответствует, карточка имеется	информация отсутствует	нет
84	Красногорский	Макаричское сельское поселение	д. П Рудня	1 км на север	53.04785, 31.35667	600	0	1987	Законсервированный	не соответствует, карточка имеется	информация отсутствует	нет
85	Красногорский	Красногорское сельское поселение	с. Дубенец.	2 км на восток	53.04183, 31.42935	600	1	1997	Законсервированный	не соответствует, карточка имеется	информация отсутствует	нет
86	Красногорский	Красногорское сельское поселение	пгт. Красная Гора	2 км на юго-запад	53.01460, 31.37245	600	1	1967	Законсервированный	не соответствует, карточка имеется	информация отсутствует	нет
87	Красногорский	Красногорское сельское поселение	с. Селец	1 км юго-восток	52.57979, 31.42244	600	0	1989	Законсервированный	не соответствует, карточка имеется	информация отсутствует	нет
88	Красногорский	Любовшанское сельское поселение	с. Верхличи	2 км на юго-запад	52.54174, 31.31505	600	0	1985	Законсервированный	не соответствует, карточка имеется	информация отсутствует	нет
89	Красногорский	Любовшанское сельское поселение	с. Любовшо	1 км на юго-запад	52.58799, 31.31064	600	1	1988	Законсервированный	не соответствует, карточка имеется	информация отсутствует	нет
90	Красногорский	Лотаковское сельское поселение	с. Лотаки	1 км на север	53.06790, 31.33561	600	1	1989	Законсервированный	не соответствует, карточка имеется	информация отсутствует	нет
91	Красногорский	Лотаковское сельское поселение	д. Ларневск	2 км на северо-запад	53.10271, 31.29951	600	0	1994	Законсервированный	не соответствует, карточка имеется	информация отсутствует	нет
92	Красногорский	Лотаковское сельское поселение	д. Кибирщина	1 км на север	53.12025, 31.36666	600	0	1956	Законсервированный	не соответствует, карточка имеется	информация отсутствует	нет
93	Красногорский	Яловское сельское поселение	с. Увелье, с. Яловка	1 км на юго-восток	52.48403, 31.39507	600	1	2002	Законсервированный	не соответствует, карточка имеется	информация отсутствует	нет
94	Мглинский	Новоромановское сельское поселение	с. Н.Романовка	2 км на северо-запад	53.00920, 32.55562	45	1	1980	Законсервированный	не соответствует, карточка имеется	информация отсутствует	нет
95	Мглинский	Новоромановское сельское поселение	с. Семки	2.5 км на юго-восток	52.58326, 32.59762	40	0	1980	Законсервированный	не соответствует, карточка имеется	информация отсутствует	нет
96	Мглинский	Новоромановское сельское поселение	с. Старая Романовка	2 км на юго- восток	52.57944, 32.57468	45	0	1979	Законсервированный	не соответствует, карточка имеется	информация отсутствует	нет
97	Мглинский	Высокское сельское поселение	с. Дуброва	2 км на восток	52.58067, 32.40862	50	1	1980	Законсервированный	не соответствует, карточка имеется	информация отсутствует	нет
98	Мглинский	Высокское сельское поселение	с. Высокое	1 км на север	53.02128, 32.43944	50	1	1979	Законсервированный	не соответствует, карточка имеется	информация отсутствует	нет
99	Мглинский	Симонтовское сельское поселение	с. Симонтовка	2 км на северо-запад	53.02989, 32.45673	60	1	1979	Законсервированный	не соответствует, карточка имеется	информация отсутствует	нет
100	Мглинский	Ветлевское сельское поселение	с. Дивовка	3 км на восток	53.01506, 33.05166	40	0	1979	Законсервированный	не соответствует, карточка имеется	информация отсутствует	нет
101	Мглинский	Осколковское сельское поселение	с. Осколково	0.5 на восток	53.06211, 33.00777	30	0	1980	Законсервированный	не соответствует, карточка имеется	информация отсутствует	нет
102	Мглинский	Краснокосаровское сельское поселение	с. Красные Косары	0.5 на запад	53.09626, 32.44164	40	1	1979	Законсервированный	не соответствует, карточка имеется	информация отсутствует	нет
103	Мглинский	Новочешуйковское сельское поселение	д. Быковка	1 км на юг	53.05875, 32.51058	50	0	1980	Законсервированный	не соответствует, карточка имеется	информация отсутствует	нет
104	Мглинский	Соколовское сельское поселение	с. Соколовка	2.5 на север	53.00182, 32.50507	45	1	1979	Законсервированный	не соответствует, карточка имеется	информация отсутствует	нет
105	Мглинский	Ветлевское сельское поселение	д. Ветлевка	1 км на восток	53.03653, 32.57374	30	1	1980	Законсервированный	не соответствует, карточка имеется	информация отсутствует	нет
106	Мглинский	Вельжичское сельское поселение	с. Деремна	2 км на восток	53.02276, 33.08224	50	0	1978	Законсервированный	не соответствует, карточка имеется	информация отсутствует	нет
107	Мглинский	Соколовское сельское поселение	д. Бурчак	1.5 на юг	52.56200, 32.53334	45	0	1979	Законсервированный	не соответствует, карточка имеется	информация отсутствует	нет
108	Мглинский	г. Мглин	г. Мглин	1.5 на восток	53.04054, 32.53798	50	0	1980	Законсервированный	не соответствует, карточка имеется	информация отсутствует	нет

№ п/п	Муниципальный район/Городской округ	Поселение	Населенный пункт (город, поселок, село, деревня, хутор)	Расстояние от населенного пункта	Географические координаты	Площадь скотомогильника (кв.м.)	Количество биотермических ям	Первое захоронение биологических отходов в скотомогильнике (год)	Действующий скотомогильник или "законсервированный"	Соответствие скотомогильника Ветеринарно-санитарным правилам от 04.12.1995 г № 13-7-2/469 в т.ч. Наличие ветсан карточки на скотомогильник	В чьем хозяйственном ведении находится скотомогильник (указать частная или муниципальная собственность с названием организации)	Попадают в зону подтопления
109	Навлинский	Соколовское сельское поселение	с. Соколово	2 км на юго-запад	52.879050, 34.660747	600	0	1960	Законсервированный	не соответствует, карточка имеется	информация отсутствует	нет
110	Навлинский	Соколовское сельское поселение	с. Пластовое	2 км на юг	52.878722, 34.692485	600	1	1992	Законсервированный	не соответствует, карточка имеется	информация отсутствует	нет
111	Навлинский	Соколовское сельское поселение	с. Гремячее	1 км на запад	52.690989, 34.808707	600	1	1960	Законсервированный	не соответствует, карточка имеется	информация отсутствует	нет
112	Навлинский	Щегловское сельское поселение	д. Щегловка	1 км на восток	52.807735, 34.517257	450	1	2000	Законсервированный	не соответствует, карточка имеется	информация отсутствует	нет
113	Навлинский	Щегловское сельское поселение	с. Лески	1,4 км на запад	52.823725, 34.810757	300	0	1999	Законсервированный	не соответствует, карточка имеется	информация отсутствует	нет
114	Навлинский	Щегловское сельское поселение	с. Литовня	0,7 км на юго-запад	52.747038, 34.641274	600	1	1992	Законсервированный	не соответствует, карточка имеется	информация отсутствует	нет
115	Навлинский	Чичковское сельское поселение	д. Чичково	2 км на восток	52.995064, 34.493087	600	0	1996	Законсервированный	не соответствует, карточка имеется	информация отсутствует	нет
116	Навлинский	Чичковское сельское поселение	с. Прилепы	2 км на северо-запад	53.0162835, 34.5729354	600	1	1992	Законсервированный	не соответствует, карточка имеется	информация отсутствует	нет
117	Навлинский	Ревенское сельское поселение	с. Ревны	2 км на юго-восток	52.976582, 34.2911433	600	0	2000	Законсервированный	не соответствует, карточка имеется	информация отсутствует	нет
118	Навлинский	Ревенское сельское поселение	д. Зубовка	2 км на север	53.0129413, 34.3980675	600	1	1978	Законсервированный	не соответствует, карточка имеется	информация отсутствует	нет
119	Навлинский	Клюковенское сельское поселение	д. Пахарь	1,2 км на запад	52.920218, 34.444689	450	1	1969	Законсервированный	не соответствует, карточка имеется	информация отсутствует	нет
120	Навлинский	Бяковское сельское поселение	д. Селище	1,5 км на север	52.842571, 34.544112	600	1	1982	Законсервированный	не соответствует, карточка имеется	информация отсутствует	нет
121	Навлинский	Алешенское сельское поселение	с. Алешенка	1,5 км на запад	52.860417, 34.400046	500	1	1980	Законсервированный	не соответствует, карточка имеется	информация отсутствует	нет
122	Навлинский	Вздруженское сельское поселение	с. Вздружное	1 км на восток	52.781796, 34.3980675	600	1	2001	Законсервированный	не соответствует, карточка имеется	информация отсутствует	нет
123	Навлинский	Навлинское городское поселение	п. Навля	1 км на север	52.818085, 34.529983	600	1	1992	Законсервированный	не соответствует, карточка имеется	информация отсутствует	нет
124	Навлинский	Щегловское сельское поселение	Район заготскота в лесной зоне около п. Навля	5 км на юго-восток	52.807735, 34.517257	600	1	1981	Законсервированный	не соответствует, карточка имеется	информация отсутствует	нет
125	Навлинский	Навлинское городское поселение	д. Алексеевка	0,8 км на запад	52.815932, 34.401831	100	0	2001	Законсервированный	не соответствует, карточка имеется	информация отсутствует	нет
126	Новозыбковский городской округ		с. Внуковичи	1 км. на северо-запад	52.628217, 31.889050	600	0	Нет сведений	Законсервированный	не соответствует, карточка имеется	информация отсутствует	нет
127	Новозыбковский городской округ		с. Катичи	1 км. на северо-восток	52.677767, 31.797400	600	0	Нет сведений	Законсервированный	не соответствует, карточка имеется	информация отсутствует	нет
128	Новозыбковский городской округ		с. Манюки	1,5 км. на запад	52.579733, 32.051433	600	0	2001	Законсервированный	не соответствует, карточка имеется	информация отсутствует	нет
129	Новозыбковский городской округ		с. Сновское	1,5 км. на юго-запад	52.471500, 32.034450	600	0	2002	Законсервированный	не соответствует, карточка имеется	информация отсутствует	нет
130	Новозыбковский городской округ		с. Новое место	0,7 км. на юго-восток	52.535250, 31.826417	600	0	2000	Законсервированный	не соответствует, карточка имеется	информация отсутствует	нет
131	Новозыбковский городской округ		с. Деменка	0,5 км. на северо-запад	52.492467, 31.843617	600	0	2004	Законсервированный	не соответствует, карточка имеется	информация отсутствует	нет
132	Новозыбковский городской округ		п. Мамай	1,5 км. на юг	52.502883, 32.000867	600	0	1967	Законсервированный	не соответствует, карточка имеется	информация отсутствует	нет
133	Новозыбковский городской округ	г. Новозыбков	п. Карховка	1,5 км. на юг	52.500217, 31.966700	600	0	1978	Законсервированный	не соответствует, карточка имеется	информация отсутствует	нет
134	Погарский	Прирубкинское сельское поселение	д. Мадеевка	1,5 км на восток	52.34409, 33.14713	600	0	1926	Законсервированный	не соответствует, карточка имеется	информация отсутствует	нет
135	Погарский	Юдиновское сельское поселение	с. Березовка	1 км на юго-восток	52.40217, 33.19047	600	0	1944	Законсервированный	не соответствует, карточка имеется	информация отсутствует	нет
136	Погарский	Гриневское сельское поселение	с. Бобрик	0,35 км на юго-запад	52.35108, 33.05596	600	0	1945	Законсервированный	не соответствует, карточка имеется	информация отсутствует	нет

№ п/п	Муниципальный район/Городской округ	Поселение	Населенный пункт (город, поселок, село, деревня, хутор)	Расстояние от населенного пункта	Географические координаты	Площадь скотомогильника (кв.м.)	Количество биотермических ям	Первое захоронение биологических отходов в скотомогильнике (год)	Действующий скотомогильник или "законсервированный"	Соответствие скотомогильника Ветеринарно-санитарным правилам от 04.12.1995 г № 13-7-2/469 в т.ч. Наличие ветсан карточки на скотомогильник	В чьем хозяйственном ведении находится скотомогильник (указать частная или муниципальная собственность с названием организации)	Попадают в зону подтопления
137	Погарский	Посудичское сельское поселение	п. Буденный	1 км на северо-запад	52.37788, 33.10581	600	0	1928	Законсервированный	не соответствует, карточка имеется	информация отсутствует	нет
138	Погарский	Витемлянское сельское поселение	с. Василевка	1 км на северо-восток	52.29222, 33.21291	600	0	1943	Законсервированный	не соответствует, карточка имеется	информация отсутствует	нет
139	Погарский	Долботовское сельское поселение	с. Савостьяны	2 км на юго-запад	52.42360, 33.12897	600	0	1958	Законсервированный	не соответствует, карточка имеется	информация отсутствует	нет
140	Погарский	Долботовское сельское поселение	д. Долбатово	2 км на восток	52.40759, 33.14648	600	0	1960	Законсервированный	не соответствует, карточка имеется	информация отсутствует	нет
141	Погарский	Стеченское сельское поселение	с.Чеховка	2,5 км на север	52.38549, 33.21249	600	1	1939	Законсервированный	не соответствует, карточка имеется	информация отсутствует	нет
142	Погарский	Борщовское сельское поселение	с. Борщово	0,5 км на северо-запад	52.29112, 33.08189	600	1	1923	Законсервированный	не соответствует, карточка имеется	информация отсутствует	нет
143	Погарский	Городищенское сельское поселение	д. Лукин	2 км на северо-восток	52.26695, 33.14056	600	0	1985	Законсервированный	не соответствует, карточка имеется	информация отсутствует	нет
144	Погарский	Городищенское сельское поселение	с. Городище	1 км на юго-восток	52.27511, 33.13792	600	1	1962	Законсервированный	не соответствует, карточка имеется	информация отсутствует	нет
145	Погарский	Городищенское сельское поселение	с. Дареевск	3 км на юг	52.25491, 33.10834	600	0	1934	Законсервированный	не соответствует, карточка имеется	информация отсутствует	нет
146	Погарский	Кистерское сельское поселение	д. Андрейковичи	1,5 км на юго-восток	52.24669, 32.59943	600	1	1956	Законсервированный	не соответствует, карточка имеется	информация отсутствует	нет
147	Погарский	Кистерское сельское поселение	с. Гудовка	1 км на юг	52.21608, 33.08708	600	0	1935	Законсервированный	не соответствует, карточка имеется	информация отсутствует	нет
148	Погарский	Кистерское сельское поселение	д. Сухосеевка	0,7 км на север	52.24869, 33.04473	600	0	1935	Законсервированный	не соответствует, карточка имеется	информация отсутствует	нет
149	Погарский	Суворовское	с. Суворово	0,8 км на юг	52.31151, 33.16855	600	1	2000	Законсервированный	не соответствует, карточка имеется	информация отсутствует	нет
150	Погарский	Гетуновское сельское поселение	п. Чайкино	0,4 км на юго-запад	52.31928, 33.12995	600	0	1928	Законсервированный	не соответствует, карточка имеется	информация отсутствует	нет
151	Погарский	Витемлянское сельское поселение	с. Витемля	1,2 км на юго-запад	52.23235, 33.22877	600	0	1959	Законсервированный	не соответствует, карточка имеется	информация отсутствует	нет
152	Погарский	Стеченское сельское поселение	с. Грязивец	1,5 км на юго-запад	52.31680, 35.24130	600	0	1935	Законсервированный	не соответствует, карточка имеется	информация отсутствует	нет
153	Погарский	Стеченское сельское поселение	д. Бугаевка	2 км на северо-запад	52.33078, 33.21432	600	1	1976	Законсервированный	не соответствует, карточка имеется	информация отсутствует	нет
154	Погарский	Стеченское сельское поселение	д. Романовка	3 км на юго-восток	52.33222, 33.16161	600	0	1952	Законсервированный	не соответствует, карточка имеется	информация отсутствует	нет
155	Почепский	Почепское г/ п.	г. Почеп	1 км. юго- заподнее	52.914997, 33.414128	600	1	1987	Законсервированный	не соответствует, карточка имеется	информация отсутствует	нет
156	Почепский	Речицкое сельское поселение	д. Вяльки	1 км. восточнее	52.881154, 33.337966	40	1	1988	Законсервированный	не соответствует, карточка имеется	информация отсутствует	нет
157	Почепский	Речицкое сельское поселение	с.Титовка	1 км. восточнее	52.828650, 33.303315	600	0	1998	Законсервированный	не соответствует, карточка имеется	информация отсутствует	нет
158	Почепский	Речицкое сельское поселение	с. Рогов	1 км. севернее	52.864983, 33.373374	800	0	1998	Законсервированный	не соответствует, карточка имеется	информация отсутствует	нет
159	Почепский	Московское сельское поселение	д. М. Староселье	1,5 км восточнее	52.857704, 33.297484	600	1	2002	Законсервированный	не соответствует, карточка имеется	информация отсутствует	нет
160	Почепский	Гущинское сельское поселение	п. Первомайский	2,5 км северо восточнее	52.910524, 33.218804	600	1	1960	Законсервированный	не соответствует, карточка имеется	информация отсутствует	нет
161	Почепский	Гущинское сельское поселение	с. Подбелово	1 км. северо заподнее	52.952073, 33.158780	600	1	1960	Законсервированный	не соответствует, карточка имеется	информация отсутствует	нет
162	Почепский	Гущинское сельское поселение	с. Демьяново	1 км. весточнее	52.958467, 33.206071	600	0	1960	Законсервированный	не соответствует, карточка имеется	информация отсутствует	нет
163	Почепский	Гущинское сельское поселение	д. Сотников	1 км. весточнее	52.904335, 33.251507	600	0	1966	Законсервированный	не соответствует, карточка имеется	информация отсутствует	нет
164	Почепский	Московское сельское поселение	п. Московский	1 км. юго восточнее	52.830546, 33.172675	600	1	1999	Законсервированный	не соответствует, карточка имеется	информация отсутствует	нет

№ п/п	Муниципальный район/Городской округ	Поселение	Населенный пункт (город, поселок, село, деревня, хутор)	Расстояние от населенного пункта	Географические координаты	Площадь скотомогильника (кв.м.)	Количество биотермических ям	Первое захоронение биологических отходов в скотомогильнике (год)	Действующий скотомогильник или "законсервированный"	Соответствие скотомогильника Ветеринарно-санитарным правилам от 04.12.1995 г № 13-7-2/469 в т.ч. Наличие ветсан карточки на скотомогильник	В чьем хозяйственном ведении находится скотомогильник (указать частная или муниципальная собственность с названием организации)	Попадают в зону подтопления
165	Почепский	Бакланское сельское поселение	д. Коростелёво	1 км.восточнее	52.776619, 33.276032	600	0	1977	Законсервированный	не соответствует, карточка имеется	информация отсутствует	нет
166	Почепский	Бакланское сельское поселение	с. Баклань	1 км. юго западнее	52.730420, 33.264715	600	1	1977	Законсервированный	не соответствует, карточка имеется	информация отсутствует	нет
167	Почепский	Бакланское сельское поселение	с. Лапино	1 км восточнее	52.752112, 33.210724	600	0	1977	Законсервированный	не соответствует, карточка имеется	информация отсутствует	нет
168	Почепский	Бакланское сельское поселение	п. Октябрьский	1 км юго восточнее	52.732505, 33.329338	600	1	1979	Законсервированный	не соответствует, карточка имеется	информация отсутствует	нет
169	Почепский	Семецкое сельское поселение	с. Валуец	0,9 км северо-западнее	52.741380, 33.362392	600	1	1980	Законсервированный	не соответствует, карточка имеется	информация отсутствует	нет
170	Почепский	Семецкое сельское поселение	с. Калачево	1 км юго-западнее	52.795454, 33.383981	600	0	1980	Законсервированный	не соответствует, карточка имеется	информация отсутствует	нет
171	Почепский	Семецкое сельское поселение	с. Семцы	1 км юго-западнее	52.791000, 33.452823	600	1	1970	Законсервированный	не соответствует, карточка имеется	информация отсутствует	нет
172	Почепский	Семецкое сельское поселение	с. Семцы	1 км на юго запад	52.809756, 33.737724	600	0	1970	Законсервированный	не соответствует, карточка имеется	информация отсутствует	нет
173	Почепский	Семецкое сельское поселение	д. Старокрасная Слобода	1 км юго западнее	52.819686, 33.618734	600	1	1982	Законсервированный	не соответствует, карточка имеется	информация отсутствует	нет
174	Почепский	Речицкое сельское поселение	п. Речица	3 км юго-западнее	52.873268, 33.511085	800	0	1985	Законсервированный	не соответствует, карточка имеется	информация отсутствует	нет
175	Почепский	Витовское сельское поселение	с. Витовка	0,5 км юго восточнее	52.931099, 33.515782	400	0	1974	Законсервированный	не соответствует, карточка имеется	информация отсутствует	нет
176	Почепский	Сетоловское сельское поселение	п. Громыки	0,5 км на восток	52.978514, 33.479357	600	1	1978	Законсервированный	не соответствует, карточка имеется	информация отсутствует	нет
177	Почепский	Сетоловское сельское поселение	с. Сетолово	1 км на восток	52.995361, 33.522176	600	1	1979	Законсервированный	не соответствует, карточка имеется	информация отсутствует	нет
178	Почепский	Сетоловское сельское поселение	с. Красная Слобода	1 км на серер	53.048031, 33.536787	800	1	1982	Законсервированный	не соответствует, карточка имеется	информация отсутствует	нет
179	Почепский	Дмитровское сельское поселение	с. Дмитрово	1 км на северо восток	53.071299, 33.549407	600	1	1990	Законсервированный	не соответствует, карточка имеется	информация отсутствует	нет
180	Почепский	Дмитровское сельское поселение	д. Папсуевка	1 км на юг.	53.023025, 33.604860	200	1	1990	Законсервированный	не соответствует, карточка имеется	информация отсутствует	нет
181	Почепский	Доманичское сельское поселение	с. Третьяки	1 км на северо восток	53.053044, 33.395920	600	1	2000	Законсервированный	не соответствует, карточка имеется	информация отсутствует	нет
182	Почепский	Доманичское сельское поселение	с. Шуморово	1 км на северо восток	53.091463, 33.443875	600	0	1997	Законсервированный	не соответствует, карточка имеется	информация отсутствует	нет
183	Почепский	Доманичское сельское поселение	с. Алексеевск	1 км на юго-запад	53.036816, 33.326278	600	1	1998	Законсервированный	не соответствует, карточка имеется	информация отсутствует	нет
184	Почепский	Первомайское сельское поселение	с. Первомайское	3 км юго- западнее	52.910524, 33.218804	600	1	1979	Законсервированный	не соответствует, карточка имеется	информация отсутствует	нет
185	Почепский	Красногорское сельское поселение	п. Озарйнный	1 км на восточнее	52.955669, 33.708916	200	1	1988	Законсервированный	соответствует, карточка имеется	информация отсутствует	нет
186	Почепский	Красногорское сельское поселение	п. Весенний	3 км северо -восточнее	52.969784, 33.776732	200	1	1985	Законсервированный	не соответствует, карточка имеется	информация отсутствует	нет
187	Почепский	Красногорское сельское поселение	с. Милечь	1 км юго-восточнее	52.862976, 33.773557	20	1	1971	Законсервированный	не соответствует, карточка имеется	информация отсутствует	нет
188	Почепский	Чоповское сельское поселение	с. Васьковичи	1 км восточнее	52.955161, 33.311700	500	0	1960	Законсервированный	не соответствует, карточка имеется	информация отсутствует	нет
189	Почепский	Чоповское сельское поселение	д. Житня	1 км юго восточнее	52.957218, 33.372378	20	0	1976	Законсервированный	не соответствует, карточка имеется	информация отсутствует	нет
190	Почепский	Польниковское сельское поселение	д. Пашково	1 км юго западнее	53.004289, 33.203500	600	1	1960	Законсервированный	не соответствует, карточка имеется	информация отсутствует	нет
191	Почепский	Польниковское сельское поселение	с. Селеще	1 км юго западнее	52.985958, 33.165076	400	0	1983	Законсервированный	не соответствует, карточка имеется	информация отсутствует	нет
192	Почепский	Польниковское сельское поселение	с. Супрягино	1 км восточнее	53.056127, 33.226866	600	0	1967	Законсервированный	не соответствует, карточка имеется	информация отсутствует	нет

№ п/п	Муниципальный район/Городской округ	Поселение	Населенный пункт (город, поселок, село, деревня, хутор)	Расстояние от населенного пункта	Географические координаты	Площадь скотомогильника (кв.м.)	Количество биотермических ям	Первое захоронение биологических отходов в скотомогильнике (год)	Действующий скотомогильник или "законсервированный"	Соответствие скотомогильника Ветеринарно-санитарным правилам от 04.12.1995 г № 13-7-2/469 в т.ч. Наличие ветсан карточки на скотомогильник	В чьем хозяйственном ведении находится скотомогильник (указать частная или муниципальная собственность с названием организации)	Попадают в зону подтопления
193	Почепский	Бельковское сельское поселение	с. Бельково	1 км восточнее	53.107648, 33.227357	850	1	1960	Законсервированный	не соответствует, карточка имеется	информация отсутствует	нет
194	Рогнединский	Тюнинское сельское поселение	д. Харино во	1 км на юг	53.858970, 33.370110	600	1	нет данных	Законсервированный	не соответствует, карточка имеется	информация отсутствует	нет
195	Рогнединский	Вороновское сельское поселение	д. Вороново	1,5 км на запад	53.7563021, 33.728191	600	1	нет данных	Законсервированный	не соответствует, карточка имеется	информация отсутствует	нет
196	Рогнединский	Вороновское сельское поселение	д. Лутовиновка	0,8 км на юг	53.705510, 33.634533	600	1	нет данных	Законсервированный	не соответствует, карточка имеется	информация отсутствует	нет
197	Рогнединский	Селиловичское сельское поселение	д. ст.Хотмирово	1 км на северо-запад	53.838181, 33.745460	600	1	нет данных	Законсервированный	не соответствует, карточка имеется	информация отсутствует	нет
198	Севский	Новоямское сельское поселение	с. Голышино	1,01 км. на восток	52.13205, 34.32919	200	1	1952	Законсервированный	не соответствует, карточка имеется	информация отсутствует	нет
199	Севский	Чемлыжское сельское поселение	с. Заулье	0,5 км. на юго-восток	52.13639, 34.19698	600	0	1953	Законсервированный	не соответствует, карточка имеется	информация отсутствует	нет
200	Севский	Доброводское сельское поселение	с.Гапоново	0,3 км на восток	52.153537, 34.662690	60	0	1952	Законсервированный	не соответствует, карточка имеется	информация отсутствует	нет
201	Севский	Севское городское поселение	п. Дубрава	0,5 км на северо-восток	52.07061, 34.28846	600	1	1953	Законсервированный	не соответствует, карточка имеется	информация отсутствует	нет
202	Севский	Подлесно-Новосельское сельское поселение	с. Первомайское	1,08 км. на юго-восток	52.09825, 34.20762	40	1	1953	Законсервированный	не соответствует, карточка имеется	информация отсутствует	нет
203	Севский	Подлесно-Новосельское сельское поселение	с. Подлесные Новоселки	2,2 км на юго-запад	52.09825, 34.13537	20	1	1953	Законсервированный	не соответствует, карточка имеется	Подлесно-Новосельское сельское поселение	нет
204	Севский	Подлесно-Новосельское сельское поселение	с. Подывотье	1,37км на северо-восток	52.09825, 34.33988	100	1	2000	Законсервированный	не соответствует, карточка имеется	Подлесно-Новосельское сельское поселение	нет
205	Севский	Пушкинское сельское поселение	с. Бересток	1,6 км на северо-восток	52.09825, 34.19753	600	1	1952	Законсервированный	не соответствует, карточка имеется	информация отсутствует	нет
206	Севский	Доброводское сельское поселение	с. Сенное	0,5 км. на запад	52.095524, 34.585138	20	0	1952	Законсервированный	не соответствует, карточка имеется	информация отсутствует	нет
207	Севский	Косицкое сельское поселение	с. Косицы	0,780 км на северо-восток	52.03985, 34.29259	20	1	1953	Законсервированный	не соответствует, карточка имеется	Косицкое сельское поселение	нет
208	Севский	Троебортновское сельское поселение	с. Троебортное	15,2 км на северо-юг	52.09825, 34.36254	200	1	1952	Законсервированный	не соответствует, карточка имеется	информация отсутствует	нет
209	Севский	Новоямское сельское поселение	с. Новоямское	0,306 кмм на северо-восток	52.09825, 34.30258	30	0	1959	Законсервированный	не соответствует, карточка имеется	информация отсутствует	нет
210	Севский	Косицкое сельское поселение	с. Поздняшовка	1,16 км на юго-запад	52.09825, 34.21188	600	1	1975	Законсервированный	не соответствует, карточка имеется	Косицкое сельское поселение	нет
211	Севский	Новоямское сельское поселение	с. Кривцово	1,28 км на юго-восток	52.09825, 34.34554	600	1	1954	Законсервированный	не соответствует, карточка имеется	информация отсутствует	нет
212	Севский	Доброводское сельское поселение	с. Доброводье	2,6 км. северо-запад	52.153537, 34.676138	30	0	1952	Законсервированный	не соответствует, карточка имеется	информация отсутствует	нет
213	Севский	Новоямское сельское поселение	с. Шведчики	1 км на юго-восток	52.09825, 34.34860	600	1	1953	Законсервированный	не соответствует, карточка имеется	информация отсутствует	нет
214	Севский	Троебортновское сельское поселение	с. Лемяшовка	0,812 км на восток	52.09825, 34.28652	20	0	1952	Законсервированный	не соответствует, карточка имеется	информация отсутствует	нет
215	Севский	Пушкинское сельское поселение	с. Пушкино	0,738 на юго-восток	52.09825, 34.20758	20	0	1954	Законсервированный	не соответствует, карточка имеется	информация отсутствует	нет
216	Севский	Косицкое сельское поселение	с. Хинель	0,622 км на северо-запад	52.09825, 34.30130	20	1	1954	Законсервированный	не соответствует, карточка имеется	Косицкое сельское поселение	нет
217	Севский	Чемлыжское сельское поселение	с. Княгинино	0,604 км.на северо-восток	52.13561, 34.26052	600	1	1947	Законсервированный	не соответствует, карточка имеется	информация отсутствует	нет
218	Севский	Подлесно-Новосельское сельское поселение	г. Севск асфальтный завод	1,17 км на юго-восток	52.07752, 34.27392	30	0	1952	Законсервированный	не соответствует, карточка имеется	информация отсутствует	нет
219	Стародубский	г. Стародуб	г. Стародуб	1,5 км на юго-восток	52.33534, 32.46792	400	1	1987	Законсервированный	не соответствует, карточка имеется	администрация г.Стародуба	нет
220	Стародубский	Воронокское с/п	с. Ломаковка	1 км на север	52.18333, 32.37983	300	1	2000	Законсервированный	не соответствует, карточка имеется	информация отсутствует	нет

№ п/п	Муниципальный район/Городской округ	Поселение	Населенный пункт (город, поселок, село, деревня, хутор)	Расстояние от населенного пункта	Географические координаты	Площадь скотомогильника (кв.м.)	Количество биотермических ям	Первое захоронение биологических отходов в скотомогильнике (год)	Действующий скотомогильник или "законсервированный"	Соответствие скотомогильника Ветеринарно-санитарным правилам от 04.12.1995 г № 13-7-2/469 в т.ч. Наличие ветсан карточки на скотомогильник	В чьем хозяйственном ведении находится скотомогильник (указать частная или муниципальная собственность с названием организации)	Попадают в зону подтопления
221	Стародубский	Воронокское с/п	с. Солова	1,5 км на юг	52.24333, 33.37353	400	1	1983	Законсервированный	не соответствует, карточка имеется	информация отсутствует	нет
222	Стародубский	Воронокское с/п	с. Лужки	1 км на юг	52.20517, 32.34667	500	1	1985	Законсервированный	не соответствует, карточка имеется	информация отсутствует	нет
223	Стародубский	Понуровское сельское поселение	с. Азаровка	2,5 км на запад	52.20133, 32.58555	100	1	1970	Законсервированный	не соответствует, карточка имеется	информация отсутствует	нет
224	Стародубский	Понуровское сельское поселение	с. Красиловка	1,5 км на северо-восток	52.22333, 32.48321	150	1	2001	Законсервированный	не соответствует, карточка имеется	информация отсутствует	нет
225	Стародубский	Воронокское с/п	с. Воронок	1,5 км на север	52.226, 32.38951	500	1	2000	Законсервированный	не соответствует, карточка имеется	информация отсутствует	нет
226	Стародубский	Гарцевское с/п	с. Ильбово	1,5 км на юг	52.41867, 32.59245	200	1	1999	Законсервированный	не соответствует, карточка имеется	информация отсутствует	нет
227	Стародубский	Гарцевское сельское поселение	с. Гарцево	2 км на юг	52.44265, 32.59657	100	1	2000	Законсервированный	не соответствует, карточка имеется	информация отсутствует	нет
228	Стародубский	Меленское сельское поселение	с. Суховерхово	2 км на восток	52.38333, 32.53117	400	1	1989	Законсервированный	не соответствует, карточка имеется	информация отсутствует	нет
229	Стародубский	Меленское сельское поселение	с. Новое	2 км на юго-восток	52.41917, 32.50233	500	1	1999	Законсервированный	не соответствует, карточка имеется	информация отсутствует	нет
230	Стародубский	Десятуховское с/п	с. Мереновка	1 км на восток	52.33367, 32.52754	200	1	2000	Законсервированный	не соответствует, карточка имеется	информация отсутствует	нет
231	Стародубский	Гарцевское с/п	с. Пестриково	1,5 км на восток	52.39433, 33.13167	400	1	1999	Законсервированный	не соответствует, карточка имеется	информация отсутствует	нет
232	Стародубский	Запольскохалеевичское с/п	с. Зал Халеевичи	1 км на юго-восток	52.38678, 32.31663	100	1	2000	Законсервированный	не соответствует, карточка имеется	информация отсутствует	нет
233	Стародубский	Запольскохалеевичское с/п	с. Селище	1,5 км на юг	52.37649, 32.29387	400	1	2000	Законсервированный	не соответствует, карточка имеется	информация отсутствует	нет
234	Стародубский	Занковское сельское поселение	с. Картушино	2 км на восток	52.31167, 32.49667	400	1	1978	Законсервированный	не соответствует, карточка имеется	информация отсутствует	нет
235	Стародубский	Мишковское сельское поселение	с. Тарасовка	1,5 км на север	52.27897, 32.59947	500	1	2001	Законсервированный	не соответствует, карточка имеется	информация отсутствует	нет
236	Стародубский	Мохоновское с/п	д. Прокоповка	1 км на юго-восток	52.34529, 32.41700	300	1	2007	Законсервированный	не соответствует, карточка имеется	информация отсутствует	нет
237	Стародубский	Мохоновское с/п	с. Пятовск	1 км на север	52.40383, 32.42183	200	1	2004	Законсервированный	не соответствует, карточка имеется	информация отсутствует	нет
238	Стародубский	Десятуховское сельское поселение	с. Пролетарск	1,5 км на северо-запад	52.35883, 33.04167	400	1	1976	Законсервированный	не соответствует, карточка имеется	информация отсутствует	нет
239	Стародубский	Занковское сельское поселение	с. Новомлынка	1,5 км на северо-восток	52.271, 32.45633	200	1	1998	Законсервированный	не соответствует, карточка имеется	информация отсутствует	нет
240	Стародубский	Каменское сельское поселение	д. Камень	1 км на запад	52.34633, 32.37183	500	1	2000	Законсервированный	не соответствует, карточка имеется	информация отсутствует	нет
241	Стародубский	Запольскохалеевичское с/п	с. Дареевичи	2 км на север	52.387, 32.35312	500	1	2008	Законсервированный	не соответствует, карточка имеется	информация отсутствует	нет
242	Суземский	Новопогощенское сельское поселение	с. Новая Погощь	2 км на юго-западе	52.191955, 33.535583	600	1	1973	Законсервированный	не соответствует, карточка имеется	информация отсутствует	нет
243	Суземский	Новопогощенское сельское поселение	с. Невдольск	1 км на юго-востоке	52.171895, 34.175057	600	1	1961	Законсервированный	не соответствует, карточка имеется	информация отсутствует	нет
244	Суземский	Суземское с.п.	с. Селечня	2 км на юго-западе	52.225162, 34.202311	600	1	1943	Законсервированный	не соответствует, карточка имеется	Селеченское сельское поселение	нет
245	Суземский	Суземское с.п.	п. Авангард	2 км на северо-востоке	52.184995, 34.91371	600	1	2001	Законсервированный	не соответствует, карточка имеется	МУП ЖКХ	нет
246	Суземский	Кокоревское	п. Кокоревка	2 км на юго-западе	52.36929, 34.1598	600	1	2002	Законсервированный	не соответствует, карточка имеется	информация отсутствует	нет
247	Суземский	Невдольское	с. Семёновск	1 км на северо-западе	52.182109, 34.214918	300	0	1974	Законсервированный	не соответствует, карточка имеется	информация отсутствует	нет
248	Суземский	Алешковичское сельское поселение	с. Страчево	2 км на северо-западе	52.92567, 34.84237	600	1	1995	Законсервированный	не соответствует, карточка имеется	информация отсутствует	нет

№ п/п	Муниципальный район/Городской округ	Поселение	Населенный пункт (город, поселок, село, деревня, хутор)	Расстояние от населенного пункта	Географические координаты	Площадь скотомогильника (кв.м.)	Количество биотермических ям	Первое захоронение биологических отходов в скотомогильнике (год)	Действующий скотомогильник или "законсервированный"	Соответствие скотомогильника Ветеринарно-санитарным правилам от 04.12.1995 г.№ 13-7-2/469 в т.ч. Наличие ветсан карточки на скотомогильник	В чьем хозяйственном ведении находится скотомогильник (указать частная или муниципальная собственность с названием организации)	Попадают в зону подтопления
249	Суземский	Холмечское	д. Гаврилова Гута	2 км на западе	52.29011, 34.14489	200	1	1960	Законсервированный	*не соответствует*, карточка имеется	информация отсутствует	нет
250	Суражский	Лопазненское с/п	с. Ляличи	1,5 км на северо - запад	53.124456, 32.3153472	400	1	1998	Законсервированный	не соответствует, карточка имеется	информация отсутствует	нет
251	Суражский	Влазовичское с/п	с. Влазовичи	1 км на юго - запад	52.5957462, 32.1788728	280	1	2000	Законсервированный	не соответствует, карточка имеется	информация отсутствует	нет
252	Суражский	Дубровское сельское поселение	*с. Слище*	1 км на северо - запад	53.9293292, 32.2752284	400	1	1971	Законсервированный	не соответствует, карточка имеется	информация отсутствует	нет
253	Суражский	Овчинское	с. Душатино	1 км на северо - запад	53.398712, 32.15302616	400	1	1975	Законсервированный	не соответствует, карточка имеется	информация отсутствует	нет
254	Суражский	Дубровское сельское поселение	с. Дубровка	2 км на запад	53.5210048, 32.1548276	600	1	2002	Законсервированный	не соответствует, карточка имеется	информация отсутствует	нет
255	Суражский	Влазовичское с/п	д. Кр.Слобода	0,5 км на юго - восток	53.0111528, 32.22334956	120	1	1967	Законсервированный	не соответствует, карточка имеется	информация отсутствует	нет
256	Суражский	Нивнянское с/п	с. Высокоселище	1 км на северо - запад	53.810716, 32.3139342	600	1	1971	Законсервированный	не соответствует, карточка имеется	информация отсутствует	нет
257	Суражский	Калажское сельское поселение	с. Кулаги	1 км на запад	52.55181992, 32.2245246	99	1	1989	Законсервированный	не соответствует, карточка имеется	информация отсутствует	нет
258	Трубчевский	Семячковское сельское поселение	д. Семячки	1,5 км на восток	52.641127, 33.697185	600	1	1975	Законсервированный	не соответствует, карточка имеется	информация отсутствует	нет
259	Трубчевский	Семячковское сельское поселение	д. Аладьино	1 км на юг	52.607936, 33.704518	600	1	1948	Законсервированный	не соответствует, карточка имеется	информация отсутствует	нет
260	Трубчевский	Селецкое с/п	с. Селец	1 км на юг	52.510481, 33.557703	600	1	1952	Законсервированный	не соответствует, карточка имеется	информация отсутствует	нет
261	Трубчевский	Селецкое с/п	д. Хотьяновка	1,2 км на юг	52.541291, 33.538889	600	1	1963	Законсервированный	не соответствует, карточка имеется	информация отсутствует	нет
262	Трубчевский	Селецкое с/п	д. Кветунь	1,5 км на юго-запад	52.538196, 33.618416	600	1	1970	Законсервированный	не соответствует, карточка имеется	информация отсутствует	нет
263	Трубчевский	Селецкое с/п	д. Алешенка	1 км на запад	52.482351, 33.477091	600	1	1953	Законсервированный	не соответствует, карточка имеется	информация отсутствует	нет
264	Трубчевский	Усохское сельское поселение	д. Радутино	1,1 км на запад	52.631758, 33.920191	600	1	1963	Законсервированный	не соответствует, карточка имеется	информация отсутствует	нет
265	Трубчевский	Усохское сельское поселение	с. Усох	1,5 км на юго-запад	52.559550, 33.829133	600	1	1979	Законсервированный	не соответствует, карточка имеется	информация отсутствует	нет
266	городской округ г. Брянск	г. Брянск	содовое общество «Природа»	В черте города	53.23878, 34.31745	200	0	1977	Законсервированный	не соответствует, карточка имеется	информация отсутствует	нет

Приложение А14.2. "Реестр учёта сибиреязвенных захоронений на территории Брянской области", утвержденное постановлением правительства брянской области от 25 мая 2020 г. № 224-п

№ п/п	Муниципальный район	Поселение	Населенный пункт (город, поселок, село, деревня, хутор)	Расстояние от населенного пункта	Географические координаты	Площадь скотомогильника (кв.м.)	Дата захоранения животных, павших от сибирской язвы (год)	Действующий скотомогильник или "законсервированный"	Соответствие скотомогильника Ветеринарно-санитарным правилам от 04.12.1995 г № 13-7-2/469 в т.ч. Наличие ветсан карточки на скотомогильник	В чьем хозяйственном ведении находится скотомогильник (указать частная или муниципальная собственность с названием организации)	Находится ли в зоне подтопления
1	Карачевский	Боошинское сельское поселение	с. Юрасово	0,02 км на северо-запад	53.05052 35.00534	300	16.05.1953	Законсервированный	Соответствует, карточка имеется	Бошинская сельская администрация	нет

Приложение А15. "Реестр источников образования биологических отходов", утвержденное постановлением Правительства Брянской области от 25 мая 2020 г. № 224-п

№ п/п	Адрес фактического местоположения организации (сельхозпредприятия, предприятия переработки, лаборатории)							Наименование организации (сельхозпредприятия, предприятия переработки, лаборатории)	ИНН	Информация об организации		Образовано отходов в 2018 году, тонн	Передано отходов (в 2018 году)				Цель передачи
	Городской округ/Муниципальный район	Код ОКТМО	Населенный пункт	Улица	Дом	Корпус/Строение	Географические координаты			Площадь помещения, м^2	Здание или помещение		Наименование организации	ИНН	Фактический адрес	Количество переданных отходов, тонн	
1	Брасовский район	15604000	с. Кретово				52.760779 34.75987	ООО "БМК" ф. Кретово	3252005997	4000	здание	30,875	ООО "БМК" Ветсанутильзавод Уручье	3252005997	Брянская область, Выгоничский р-н, с. Уручье	30,875	утилизация
2	Брасовский район	15604000	с. Кропотово				52.629022 34.695721	ООО "БМК" ф. Осотное	3252005997	4000	здание	38,875	ООО "БМК" Ветсанутильзавод	3252005997	Брянская область, Выгоничский р-н, с. Уручье	38,875	утилизация
3	Брасовский район	15604000	п. Локоть	Парковая	53	А	52.573391 34.567154	"ГБУ БО "Брасовская райветстанция" Лаборатория ВСЭ	3206002254	100	здание	0,1177	ГБУ БО "Брасовская зональная ветлаборатория"	3206002254	Брянская область, Брасовский р-н, п. Локоть, ул. Парковая, д. 53	0,1177	уничтожение
4	Дятьковский район	15616000	с. Слободище	Гагарина	10	А	53.513946 34.324573	ЗАО "Победа-Агро"	3202010399	5500	здание	3641,81	ЦТФ ЗАО "Победа-Агро"	3202010399	Брянская обл., Дятьковский район, с. Слободище, ул. Гагарина, д. 10 а	3641,81	утилизация
5	Дятьковский район	15616000	с. Любынь				53.584778 34.428787	ООО "Брянская мясная компания"	3252005997		здание	46,479	ООО "Брянская мясная компания"	3252005997	Брянская обл., Выгоничский район, с. Уручье	46,479	утилизация
6	Дятьковский район	15616000	г. Дятьково	Котовского	38	В	53.60227 34.30499	ООО "Дятьковский мясокомбинат"	3245516694	190	здание	19,07	ГУП "Унечский ветсанутильзавод"	3231001215	Брянская обл., г. Унеча, ул. Южная, д. 1	7,3	утилизация
7	Дятьковский район	15616000	г. Дятьково	Котовского	38	В	53.60227 34.30499	ООО "Дятьковский мясокомбинат"	3245516694	190	здание		печь ООО "Дятьковский мясокомбинат"	3245516694	Брянская область, г. Дятьково, ул. Котовского, д. 38 в	11,77	уничтожение
8	Дятьковский район	15616000	г. Дятьково	Луначарского	2	Б	53.613457 34.337311	ЛВСЭ ООО "Рынок"	3245505653		помещение	0,048	Скотомогильник (биотермическая яма) ООО "Новый путь"	3255511092	Брянский р-н, с. Опахань	0,048	уничтожение
9	Жирятинский район	15620000	с. Комягино	Полевая	8		53.212976 33.746031	ООО "Мясной двор"	3245507771	142	здание	0,00635	ГУП "УНЕЧСКИЙ ВЕТСАНУТИЛЬЗАВОД"	3231001215	Брянская обл., Унечский район, г. Унеча, Южная ул., д. 1	0,00635	утилизация
10	Жирятинский район	15620000	с. Страшевичи				53.263339 33.889115	ООО "Дружба"	3245002508	9300	здание	49,823	ООО "Дружба"	3245002508	Брянская область, Жирятинский район, с. Страшевичи	49,823	уничтожение
11	Жирятинский район	15620000	д. Новое Каплино				53.259665 33.882836	ООО "Дружба"	3245002508	7900	здание	46,777	ГУП "УНЕЧСКИЙ ВЕТСАНУТИЛЬЗАВОД"	3231001215	Брянская обл., Унечский район, г. Унеча, Южная ул., д. 3	46,777	утилизация
12	Жирятинский район	15620000	д. Заречное				53.242446 33.816729	ООО "Дружба"	3245002508	11500	здание	6,87	ГУП "УНЕЧСКИЙ ВЕТСАНУТИЛЬЗАВОД"	3231001215	Брянская обл., Унечский район, г. Унеча, Южная ул., д. 4	6,87	утилизация
13	Жирятинский район	15620000	д. Заречное				53.242446 33.816729	ООО "Дружба"	3245002508	11500	здание	60,711	ООО "Дружба"	3245002508	Брянская область, Жирятинский район, д. Заречное	60,711	уничтожение
14	Жирятинский район	15620000	д. Колычево				53.228929 33.788963	ООО "Дружба"	3245002508	9200	здание	220,582	ГУП "УНЕЧСКИЙ ВЕТСАНУТИЛЬЗАВОД"	3231001215	Брянская обл., Унечский район, г. Унеча, Южная ул., д. 5	220,582	утилизация
15	Жирятинский район	15620000	с. Княвичи				53.293097 33.67917	ООО "Дружба"	3245002508	7500	здание	70,751	ООО "Дружба"	3245002508	242019, Брянская область, Жирятинский район, с. Княвичи	70,751	уничтожение
16	Жирятинский район	15620000	д. Ратное				53.183123 33.603226	ООО "Дружба"	3245002508	9780	здание	163,7	ГУП "УНЕЧСКИЙ ВЕТСАНУТИЛЬЗАВОД"	3231001215	Брянская обл., Унечский район, г. Унеча, Южная ул., д. 7	163,7	утилизация
17	Жирятинский район	15620000	д. Новое Каплино				53.259665 33.882836	ООО "Дружба"	3245002508	25230	здание	11,897	ГУП "УНЕЧСКИЙ ВЕТСАНУТИЛЬЗАВОД"	3231001215	Брянская обл., Унечский район, г. Унеча, Южная ул., д. 8	11,897	утилизация
18	Жирятинский район	15620000	д. Новое Каплино				53.259665 33.882836	ООО "Дружба"	3245002508	25230	здание	208,729	ООО "Дружба"	3245002508	Брянская область, Жирятинский район, д. Новое Каплино	208,729	уничтожение
19	Брянский район	15608000	с. Госома				53.297645 33.966487	ООО "Дружба"	3245002508	23768	здание	185,401	ООО "Дружба"	3245002508	Брянская область, Жирятинский район, с. Госома	185,401	уничтожение
20	Жирятинский район	15620000	д. Макарово				53.156711 33.659658	ООО "Дружба"	3245002508	23768	здание	7,06	ГУП "УНЕЧСКИЙ ВЕТСАНУТИЛЬЗАВОД"	3231001215	Брянская обл., Унечский район, г. Унеча, Южная ул., д. 10	7,06	утилизация

№ п/п	Адрес фактического местоположения организации (сельхозпредприятия, предприятия переработки, лаборатории)							Наименование организации (сельхозпредприятия, предприятия переработки, лаборатории)	ИНН	Информация об организации		Образовано отходов в 2018 году, тонн	Передано отходов (в 2018 году)				Цель передачи
	Городской округ/Муниципальный район	Код ОКТМО	Населенный пункт	Улица	Дом	Корпус/Строение	Географические координаты			Площадь помещения, м^2	Здание или помещение		Наименование организации	ИНН	Фактический адрес	Количество переданных отходов, тонн	
21	Жирятинский район	15620000	д. Макарово				53.156711 33.659658	ООО "Дружба"	3245002508	23768	здание	206,297	ООО "Дружба"	3245002508	Брянская область, Жирятинский район, д. Макарово	206,297	уничтожение
22	Жирятинский район	15620000	с. Жирятино				53.225878 33.738566	АО "Агрогородок "Жирятинский"	3245004569	5500	здание	0,48	ГУП "УНЕЧСКИЙ ВЕТСАНУТИЛЬЗАВОД"	3231001215	Брянская обл., Унечский район, г. Унеча, Южная ул., д. 12	0,48	утилизация
23	Жирятинский район	15620000	д. Рубча				53.213439 33.464948	ООО "Брянская мясная компания"	3252005997			47,16589	ООО "Возрождение"	4623005325	Курская обл., Пристенский район, пгт. Кировский	1,99265	утилизация
24	Жирятинский район	15620000	д. Рубча				53.213439 33.464948	ООО "Брянская мясная компания"	3252005997				ООО "Брянская мясная компания"	3252005997	242035, Брянская область, Жирятинский район, д. Рубча	8,92732	уничтожение
25	Жирятинский район	15620000	д. Рубча				53.213439 33.464948	ООО "Брянская мясная компания"	3252005997				ООО "Брянская мясная компания"	3252005997	Брянская обл., Выгоничский район, с. Уручье	35,8766	утилизация
26	Жирятинский район	15620000	с. Норино				53.129164 33.357483	ООО "Брянская мясная компания"	3252005997			48,40547	ООО "Возрождение"	4623005325	Курская обл., Пристенский район, пгт. Кировский	2,55875	утилизация
27	Жирятинский район	15620000	с. Норино				53.129164 33.357483	ООО "Брянская мясная компания"	3252005997				ООО "Брянская мясная компания"	3252005997	Брянская область, Жирятинский район, с. Норино	5,55502	уничтожение
28	Жирятинский район	15620000	с. Норино				53.129164 33.357483	ООО "Брянская мясная компания"	3252005997				ООО "Брянская мясная компания"	3252005997	Брянская обл., Выгоничский район, с. Уручье	40,2917	утилизация
29	городской округ город Сельцо	15725000	г. Сельцо	Куйбышева	20	А	53.372112 34.103417	ООО "Ритейл" - Свенская ярмарка № 2	3254004420		здание	0,37	ГУП "Унечский ветсанутильзавод"	3231001215	Брянская обл., г. Унеча, ул. Южная, д. 1	0,37	утилизация
30	городской округ город Сельцо	15725000	г. Сельцо	Свердлова	9		53.373821 34.11063	ЛВСЭ ИП Улатов В.В. ярмарка	3245505653		помещение	0,75	Скотомогильник (биотермическая яма) ООО "Новый путь"	3255511092	Брянский р-н, с. Опахань	0,75	уничтожение
31	городской округ город Сельцо	15725000	г. Сельцо	*Промплощадка*	8		53.386191 34.112229	ООО МК "Тамошь"	3232014898		здание	524,5	ГУП "Унечский ветсанутильзавод"	3255511092	Брянская обл., г. Унеча, ул. Южная, д. 1	524,5	утилизация
32	Брянский район	15608000	с. Новосёлки	Центральная	8		53.320173 33.781299	ООО "Снежка-Новосёлки"	3245501391		здание	1,26	ГУП "Унечский ветсанутильзавод"	3231001215	Брянская обл., г. Унеча, ул. Южная, д. 1	1,26	утилизация
33	Брянский район	15608000	д. Молотино	Центральная			53.340586 33.881838	ООО "Снежка-Молотино"	3245501377		здание	0,71	ГУП "Унечский ветсанутильзавод"	3231001215	Брянская обл., г. Унеча, ул. Южная, д. 1	0,71	утилизация
34	Брянский район	15608000	д. Бетово	Центральная	4		53.347865 34.01001	ООО "Снежка-Бетово"	3245501384		здание	3,04	ГУП "Унечский ветсанутильзавод"	3231001215	Брянская обл., г. Унеча, ул. Южная, д. 1	3,04	утилизация
35	Брянский район	15608000	д. Добрунь				53.191891 34.237194	СПК А/Ф "Культура"	3207002257		здание	21,393	ГУП "Унечский ветсанутильзавод"	3231001215	Брянская обл., г. Унеча, ул. Южная, д. 1	21,393	утилизация
36	*Брянский район*	15608000	п. Путёвка				53.263005 34.296618	Публичное АО "Снежка"	3207000549		здание	44,246	ГУП "Унечский *ветсанутильзавод*"	3231001215	Брянская обл., г. Унеча, ул. Южная, д. 1	44,246	утилизация
37	Брянский район	15608000	с. Опахань				53.282369 34.01823	ООО "Новый путь"	3255511092		здание	3,32	Скотомогильник (биотермическая яма) ООО "Новый путь"	3255511092	Брянский р-н, с. Опахань	3,32	уничтожение
38	Брянский район	15608000	с. Госома	Дружбы	1	А	53.292414 33.95683	ООО "Нива"	3245511713		здание	26,24	Крематорий ООО "Нива"	3245511713	с. Госома	26,24	уничтожение
39	Брянский район	15608000	с. Глинищево	Главная	1		53.317225 34.046176	ООО "Дружба" МХБ	3245002508		здание	3237,23	ЦТФ ООО "Дружба" МХБ	3245002508	с. Глинищево, ул. Главная, 1	3237,23	утилизация
40	Брянский район	15608000	с. Теменичи	Львовская	1		53.218168 34.141541	ИП Глава К(Ф)Х Львов А.Л.	320700003287		здание	14,175	печь КФХ "Львов А.Л."	320700003287	с. Теменичи, ул. Львовская, 1	14,175	уничтожение
41	Брянский район	15608000	с. Кабаличи	Специалистов	2		53.317628 34.080115	ООО "Фрост-Трейд"	3245502927		здание	493,13	ЗАО мясоперерабатывающий завод "Ступино-Останкино"	5045034714	МО, Ступинский р-н, Ступино, Мясницкая, 2	130,1	утилизация
42	Брянский район	15608000	с. Кабаличи	Специалистов	2		53.317628 34.080115	ООО "Фрост-Трейд"	3245502927		здание		ООО "Протеин"	5025032557	МО, г. Лобня, ул. Лейтенанта Бойко, 101	10	утилизация
43	Брянский район	15608000	с. Кабаличи	Специалистов	2		53.317628 34.080115	ООО "Фрост-Трейд"	3245502927		здание		ООО "Бекар"	7714910978	МО, г. Лобня, ул. Лейтенанта Бойко, 91	99,99	утилизация
44	Брянский район	15608000	с. Кабаличи	Специалистов	2		53.317628 34.080115	ООО "Фрост-Трейд"	3245502927		здание		ОАО "Останкинский мясокомбинат"	7715034360	МО, Ступинский р-н, Ступино, Мясницкая, 2	233,04	утилизация
45	Брянский район	15608000	с. Кабаличи	Специалистов	2		53.317628 34.080115	ООО "Фрост-Трейд"	3245502927		здание		ООО "Гагарин-Останкино"	6722027394	Смоленская обл., Гагаринский р-н, д. Старое, 2-ой км дороги Старое-д. Колесники	20	утилизация
46	Брянский район	15608000	с. Кабаличи	Специалистов	2		53.317628 34.080115	Брянский филиал ООО "Торговый дом "АГРО-ЛАЙН"	4706015503		здание	34,75	ОАО "Останкинский мясокомбинат"	7715034360	МО, Ступинский р-н, Ступино, Мясницкая, 2	34,75	утилизация

№ п/п	Адрес фактического местоположения организации (сельхозпредприятия, предприятия переработки, лаборатории)							Наименование организации (сельхозпредприятия, предприятия переработки, лаборатории)	ИНН	Информация об организации		Образовано отходов в 2018 году, тонн	Передано отходов (в 2018 году)				Цель передачи
	Городской округ/Муниципальный район	Код ОКТМО	Населенный пункт	Улица	Дом	Корпус/Строение	Географические координаты			Площадь помещения, м^2	Здание или помещение		Наименование организации	ИНН	Фактический адрес	Количество переданных отходов, тонн	
47	Выгоничский район	15610000	с. Скуратово	Молодежная	1	А	53.166122 34.083259	АО "Учхоз Кокино"	3245508453	16740	помещение	0,845	ГУП "Унечский ветсанутильзавод"	3231001215	г.Унеча, Южная, 1	0,845	утилизация
48	Выгоничский район	15610000	с. Сосновка	Салова	5		53.00831 33.999419	ООО "ТРИО"	3245006534	5500	помещение	3,162				3,162	утилизация
49	Выгоничский район	15610000	п. Павловский				52.988372 33.912363	ООО "Брянский мясоперерабатывающий комбинат" свинокомплекс	3207011981	14,248	помещение	133,877	Крематор ООО "Брянский мясоперерабатывающий комбинат"	3207011981	п. Павловский, Выгоничский район	133,877	уничтожение
50	Выгоничский район	15610000	с. Уручье				52.913444 33.964061	ООО "Брянский бройлер" БЦ-1-7	3250519281	2242,8	помещение	4992,589	ООО "Брянская мясная компания" ВСУЗ	3252005997	с. Уручье	4992,589	утилизация
51	Выгоничский район	15610000	п. Выгоничи	Свердлова	18		53.087616 34.049347	МПП ОАО "Содружество"	3208000277	900	помещение	33	ГУП "Унечский ветсанутильзавод"	3231001215	г. Унеча, Южная, 1	33	утилизация
52	Выгоничский район	15610000	Выгоничский район	39 км трассы М-13 стр.1			53.037587 33.949032	ООО "Брянский бройлер" (Бойня птицы)	3250519281	26090,4	помещение	1) 2579,587	1) ООО "Брянский бройлер" ЦТФ; 2) ООО "Брянская мясная компания" ВСУЗ	1) 3250519281; 2) 3252000000	1) Выгоничский район, 39 км трассы М-13; 2) с .Уручье	1) 2579,587	1) утилизация; 2) утилизация
53	Выгоничский район	15610000	Выгоничский район	39 км трассы М-13 стр.2			53.037587 33.949032	ООО "Брянская мясная компания" (Цех по убою и переработке КРС)	3252005997	138654	помещение	1) 93,948; 2) 3712,532	1) ООО "Брянский бройлер" ЦТФ; 2)ООО "Брянская мясная компания" ВСУЗ	1) 3250519281; 2) 3252000000	1) Выгоничский район, 39 км трассы М-13; 2) с .Уручье	1) 93,948; 2) 3712,532	1) утилизация; 2) утилизация
54	Выгоничский район	15610000	Выгоничский район	36 км трассы М-13			53.060961 33.971472	ООО "Брянская мясная компания" ОП Фидлот	3252005997	1450	площадка	202,787	ООО "Брянская мясная компания" ВСУЗ	3252005997	с. Уручье	202,787	утилизация
55	Дубровский район	15612000	д. Мареевка, д. Радичи, с. Алешня				53.764318 33.360142	ООО "БРЯНСКАЯ МЯСНАЯ КОМПАНИЯ"	3252005997			182,68	Ветсанутильзавод с. Уручье ООО "Брянская мясная компания"	3252005997	Брянская обл., Выгоничский район, с. Уручье	182,68	утилизация
56	Дубровский район	15612000	д. Мареевка, д. Радичи, с. Алешня				53.764318 33.360142	ООО "БРЯНСКАЯ МЯСНАЯ КОМПАНИЯ"	3252005997			5,349	ООО "Возрождение" ВСУЗ	4623005325	Курская обл., Пристенский район, пгт. Кировский	5,349	утилизация
57	Дубровский район	15612000	с. Рябчи	Центральная	43		53.563921 33.467275	ООО "БРЯНСКИЙ ЛЁН"	3243502174	50		6,62	ГУП "Унечский ВСУЗ"	3231001215	Брянская обл., Унечский район, г. Унеча, Южная ул., д. 1	6,62	утилизация
58	Дубровский район	15612000	п. Дубровка	324 Дивизии	41	в	53.687785 33.508454	ГБУ БО "Дубровская межрайветстанция"	3210000965	12		0,127	ГБУ БО "Дубровская зональная ветлаборатория"	3210003807	Брянская обл., Дубровский район, рп. Дубровка, Ленина ул., д. 2	0,127	уничтожение
59	Жуковский район	15622000	г. Жуковка	Карла Маркса	15	в	53.535968 33.732341	ГБУ БО "Жуковская РВС" ЛВСЭ	3212000738	35,6	помещение	0,007	ГБУ Брянской области "Дубровская ЗВЛ"	3210003807	Брянская область, Дубровский район, р.п. Дубровка, ул. Ленина, 2	0,007	уничтожение
60	Жуковский район	15622000	с. Овстуг	Тютчева	16		53.368572 33.876107	ООО "Овстуг-2"	3243000576	4000	помещение	0,28	ГУП "Унечский ВСУЗ"	3231001215	Брянская область, г. Унеча, ул. Южная, дом 1	0,28	утилизация
61	Жуковский район	15622000	с. Речица	Школьная	1	а	53.370468 33.924724	ООО "Снежка-Речица"	3243000745	4500	помещение	0,395	ГУП "Унечский ВСУЗ"	3231001215	Брянская область, г. Унеча, ул. Южная, дом 1	0,395	утилизация
62	Жуковский район	15622000	д. Гостиловка	Новая	2	а	53.487176 33.675648	ООО "Нива" структурное подразделение Летошники	3245511713	5500	помещение	2,7	крематорий ООО "Нива"	3245511713	Брянская область, Брянский район, с. Госома, ул. Дружбы, дом 1, стр. А	2,7	уничтожение
63	Жуковский район	15622000	д. Ходиловичи				53.622734 33.823116	ООО "Брянская мясная компания" ферма КРС Ходиловичи	3252005997		помещение	15,173	ООО "Возрождение" ВСУЗ	4623005325	Курская область, Пристенский район, пгт Кировский	15,173	утилизация
64	Жуковский район	15622000	д. Ходиловичи				53.622734 33.823116	ООО "Брянская мясная компания" ферма КРС Ходиловичи	3252005997		помещение	87,41	Ветсанутильзавод с. Уручье ООО "Брянская мясная компания"	3252005997	Брянская область, Выгоничский район, с. Уручье	87,41	утилизация
65	Жуковский район	15622000	д. Леденёво				53.415998 33.672513	ООО "Брянская мясная компания" ферма КРС Леденёво	3252005997		помещение	121,2	ООО "Возрождение" ВСУЗ	4623005325	Курская область, Пристенский район, пгт Кировский	121,2	утилизация
66	Жуковский район	15622000	д. Леденёво				53.415998 33.672513	ООО "Брянская мясная компания" ферма КРС Леденёво	3252005997		помещение	39,319	Ветсанутильзавод с. Уручье ООО "Брянская мясная компания"	3252005997	Брянская область, Выгоничский район, с. Уручье	39,319	утилизация
67	Жуковский район	15622000	д. Орловка				53.558123 33.793282	БЦ "Орловский" АО "Куриное Царство-Брянск"	3254511269		помещение	205,85	ГУП "Унечский ВСУЗ"	3231001215	Брянская область, г. Унеча, ул. Южная, дом 1	205,85	утилизация
68	Жуковский район	15622000	г. Жуковка	А.Морозовой	15	а	53.532875 33.755706	ООО "Степное"	3243501283	300	помещение	56,9	ГУП "Унечский ВСУЗ"	3243501283	Брянская область, г. Жуковка, ул. Ани Морозовой, 15а	56,9	уничтожение
69	Жуковский район	15622000	г. Жуковка	пер. Почтовый	2		53.533426 33.730266	ООО "РИТЕЙЛ"	3254004420	12,9	помещение	0,139	ГУП "Унечский ВСУЗ"	3231001215	Брянская область, г. Унеча, ул. Южная, дом 1	0,139	утилизация

№ п/п	Адрес фактического местоположения организации (сельхозпредприятия, предприятия переработки, лаборатории)							Наименование организации (сельхозпредприятия, предприятия переработки, лаборатории)	ИНН	Информация об организации		Образовано отходов в 2018 году, тонн	Передано отходов (в 2018 году)				Цель передачи
	Городской округ/Муниципальный район	Код ОКТМО	Населенный пункт	Улица	Дом	Корпус/Строение	Географические координаты			Площадь помещения, м^2	Здание или помещение		Наименование организации	ИНН	Фактический адрес	Количество переданных отходов, тонн	
70	Злынковский район	15623000	г. Злынка	Площадь Свободы	18	А	52.42583 31.736733	Злынковский ветучасток, ГБУ БО " Климовской МРВС" ЛВСЭ	3216001588	12,5	помещение	0,0642	р.п. Климово, ГБУ БО "Климовская МРВС"	3216001588	ул. Лесная 41, р.п. Климово	0,0642	уничтожение
71	Карачевский район	15624000	г. Карачев	Советская	54		53.126657 34.981457	ГБУ БО "Карачевская райветстанция" ЛВСЭ	3214005410	30	здание	0,382	ГБУ БО Карачевская РВС	3214002032	г. Карачев, ул. Первомайская	0,382	уничтожение
72	Карачевский район	15624000	с. Гощь	Новая	3	А	53.022499 34.650392	ОАО Железножорожник	3254001405	16000	помещение	18,853	ОАО Железножорожник	3254001405	242522, с. Гощь, ул. Новая 3а, Карачевскийр-н, Брянская обл.	18,853	уничтожение
73	Карачевский район	15624000	д. Байково				53.088719 34.910643	ООО БМПК	3207011981	5000	помещение	44,532	ООО БМПК	3207011981	д. Байково, Карачевский р-н., Брянская обл.	44,532	уничтожение
74	Карачевский район	15624000	д. Куприно				52.925487 34.853097	ООО БМК	3252005997	2000	помещение	56,248	ООО "Брянская мясная компания" ВСУЗ	3252005997	с. Уручье, Брянская обл., Выгонический р-он	56,248	утилизация
75	Карачевский район	15624000	д. Куприно				52.925487 34.853097	ООО БМК	3252005997	2000	помещение	3,683	ООО Возрождение ВСУЗ	3252005997	Курская обл., Пристенский р-он	3,683	утилизация
76	Карачевский район	15624000	д. Мариничи				53.081309 35.22491	ООО БМК	3252005997	2000	помещение	54,755	ООО "Брянская мясная компания" ВСУЗ	3252005997	с. Уручье, Выгонического района, Брянской области	54,755	утилизация
77	Карачевский район	15624000	д. Мариничи				53.081309 35.22491	ООО БМК	3252005997	2000	помещение	3,604	ООО Возрождение ВСУЗ	3252005997	Курская обл., Пристенский р-он	3,604	утилизация
78	Карачевский район	15624000	п. Дунаевский				53.04993 35.240199	ЗАО Победа-Агро	3202010399	10000	помещение	11,3	ЗАО Победа-Агро	3202010399	п. Дунаевский, Карачевский р-н , Брянская обл.	11,3	уничтожение
79	Карачевский район	15624000	с. Вельяминова				53.045172 35.085159	КФХ(ЮЛ) Агрохолдинг Кролково	3257037632	8000	помещение	34,053	ГУПОО Орловский ветсанутильзавод	3257037632	Орловская обл., г. Орел	34,053	утилизация
80	Карачевский район	15624000	с. Вельяминова				53.045172 35.085159	КФХ(ЮЛ) Агрохолдинг Кролково	3257037632	8000	помещение	34,437	КФХ(ЮЛ) Агрохолдинг Кролково	3257037632	Брянская обл., Карачевский р-он, с. Вельяминова	34,437	уничтожение
81	Карачевский район	15624000	г. Карачев	50 лет Октября	2	К	53.122242 34.956017	ИП Михайличенко Е.Г.	321400047912	350	помещение	2	ООО "Брянская мясная компания" ВСУЗ	321400047912	с.Уручье, Брянская обл., Выгонический р-он	2	утилизация
82	Карачевский район	15624000	г. Карачев	Тургенева	6		53.120372 34.980936	ООО "Ритейл"	3254513516	100	помещение	0,076	ООО "Брянская мясная компания" ВСУЗ	3254513516	с.Уручье, Брянская обл., Выгонический р-он	0,076	утилизация
83	Карачевский район	15624000	г. Карачев	Советская	54		53.126657 34.981457	ИП Хаяатрян А.А.	325404938681	10	помещение	0,11	ГУПОО Орловский ветсанутильзавод	325404938681	Орловская обл., г. Орел, Итальянская ул., д. 17	0,11	утилизация
84	Карачевский район	15624000	п. Березовка				53.154908 34.827504	ИП Бабков И.В.	321400701910	500	помещение	1,5	ГУПОО Орловский ветсанутильзавод	321400701910	Орловская обл., г. Орел, Итальянская ул., д. 18	1,5	утилизация
85	Карачевский район	15624000	д. Красная поляна				53.152591 34.91005	КФХ Ивченко И.И.	325509331622	200	помещение	0,039	ГУПОО Орловский ветсанутильзавод	325509331622	Орловская обл., г. Орел, Итальянская ул., д. 19	0,039	утилизация
86	Карачевский район	15624000	с. Бошино				53.023344 34.981834	КФХ Дубинин А.В.	325402237592	2000	помещение	4,4	ГУПОО Орловский ветсанутильзавод	325402237592	Орловская обл., г. Орел, Итальянская ул., д. 20	4,4	утилизация
87	Карачевский район	15624000	д. Красная поляна				53.152591 34.91005	ИП Оськина Л.В.	323302981941	130	помещение	0,005	ООО "Брянская мясная компания" ВСУЗ	323302981941	с. Уручье, Брянская обл., Выгонический р-он	0,005	утилизация
88	Клетнянский район	15626000	п. Клетня	Чапаева	1	в	53.382335 33.212234	ГБУ БО "Дубровская межрайветстанция" "филиал Клетнянский" ЛВСЭ	3215000447	25	помещение	0,043	ГБУ БО "Дубровская ЗВЛ"	3210003807	Дубровский район, п. Дубровка, ул. Ленина, д. 2	0,043	уничтожение
89	Клетнянский район	15626000	с. Акуличи				53.190089 33.219609	ООО "Брянская мясная компания" ферма КРС Акуличи	3252005997			52,54	Ветсанутильзавод с. Уручье ООО "Брянская мясная компания"	3252005997	Выгоничский район, с. Уручье	52,54	утилизация
90	Климовский район	15628000	р.п. Климово	Калинина	6	А	52.37916 32.198171	ГБУ БО "Климовская межрайветстанция" ЛВСЭ	3216001588	50	помещение	1,227801	ГБУ БО "Климовская межрайветстанция"	3216001588	рп Климово, Климовский район, Брянская область, ул. Лесная, 41	1,227801	уничтожение
91	Климовский район	15628000	с. Новый Ропск				52.298582 32.312284	ООО СП "Климовский картофель"	3241006276	3000	здание	0,385	ГУП "Унечский Ветсанутильзавод"	3231001215	г. Унеча, Брянская область, ул. Южная, 1	0,385	утилизация
92	Климовский район	15628000	с. Сытая Буда	Школьная	11		52.480009 32.25675	ООО "Климовская картофельная компания"	3241009090	8000	здание	0,6	ГУП "Унечский Ветсанутильзавод"	3231001215	г Унеча, Брянская область, ул. Южная, 2	0,6	утилизация
93	Климовский район	15628000	с. Брахлов	Молодежная	12		52.361845 32.460695	Крестьяско фермерское хозяйство "Руденок А.Н."	321602529475	2000	здание	0,85	ГУП "Унечский Ветсанутильзавод"	3231001215	г Унеча, Брянская область, ул. Южная, 3	0,85	утилизация
94	Климовский район	15628000	фермы: Любечане; Крапивна; Куршановичи; Хоромное				52.333574 32.353481	ООО "Брянская Мясная Компания"	3252005997			136,37451	Ветсанутильзаод ООО "Брянская мясная компания"	3252005997	Выгоничский район, Брянская область, с. Уручье	136,37451	утилизация
95	Клинцовский район	15630000	с. Ольховка	Молодежная	8		52.742846 32.130896	СПК «Ольховский»	3217000072	2000	здание	0,395	ГУП "Унечский ветсанутильзавод"	3231001215	Брянская область, г. Унеча, ул. Южная, д. 1	0,395	утилизация
96	Клинцовский район	15630000	с. Великая Топаль	Пушкина	1		52.53835 32.360146	СПК «Родина»	320303204413	9000	здание	4,58	ГУП "Унечский ветсанутильзавод"	3231001215	Брянская область, г. Унеча, ул. Южная, д. 1	4,58	утилизация

№ п/п	Адрес фактического местоположения организации (сельхозпредприятия, предприятия переработки, лаборатории)							Наименование организации (сельхозпредприятия, предприятия переработки, лаборатория)	ИНН	Информация об организации		Образовано отходов в 2018 году, тонн	Передано отходов (в 2018 году)				Цель передачи
	Городской округ/Муниципальный район	Код ОКТМО	Населенный пункт	Улица	Дом	Корпус/Строение	Географические координаты			Площадь помещения, м^2	Здание или помещение		Наименование организации	ИНН	Фактический адрес	Количество переданных отходов, тонн	
97	Клинцовский район	15630000	с. Мизиричи	Центральная	4		52.810934 32.306598	ГБС У Социального Обслуживания населения Брянской области «Клинцовский психоневрологический интернат»	3217000805	43	помещение	1,06	ГБС У Социального Обслуживания населения Брянской области "«Клинцовский психоневрологический интернат»	3217000805	Брянская область, Клинцовский район, п Мичиричи, ул. Центральная, 4	1,06	уничтожение
98	городской округ город Клинцы	15715000	г. Клинцы	Кюстендильская	4		52.751339 32.239125	ГБУ БО "Клинцовская РВС" ЛВСЭ	324101001	43,3	помещение	0,35	ГУП "Унечский ветсанутильзавод"	3231001215	Брянская область, г. Унеча, ул. Южная, д. 1	0,35	утилизация
99	городской округ город Клинцы	15715000	г. Клинцы	Свердлова	140		52.766174 32.239287	ГБУ БО "Клинцовская РВС" ЛВСЭ	324101001	24,4	помещение	0,089	ГУП "Унечский ветсанутильзавод"	3231001215	Брянская область, г Унеча, ул. Южная, д. 1	0,089	утилизация
100	городской округ город Клинцы	15715000	г. Клинцы	Октябрьская	5		52.74597 32.237859	ГБУ БО "Клинцовская РВС" ЛВСЭ	324101001	40	помещение	0,191	ГУП "Унечский ветсанутильзавод"	3231001215	Брянская область, г. Унеча, ул. Южная, д. 1	0,191	утилизация
101	городской округ город Клинцы	15715000	г. Клинцы	Октябрьская	134	а	52.769971 32.221294	ГБУ БО "Клинцовская РВС"	3217002224	61,4	помещение	0,048	ГУП "Унечский ветсанутильзавод"	3231001215	Брянская область, г. Унеча, ул. Южная, д. 1	0,048	утилизация
102	Комаричский район	15632000	д. Алажа	Центральная	9	-	52.373525 34.64537	*ООО "КОМАРИЧИАГРО"*	3245006975	-	-	1,45	ГУП "Унечский ВСУЗ"	3231001215	Брянская обл., Унечский район, г. Унеча, Южная ул., д. 1	1,45	утилизация
103	Комаричский район	15632000	р.п. Комаричи	Советская	61	-	52.414999 34.787816	ГБУ БО "Комаричская РВС" лаборатория ВСЭ	321800002183			0,609	Комаричский скотомогильник	-	Брянская обл., Комаричский район, Лопандинское сельское поселение, 2000 м. от д. Захарово	0,609	уничтожение
104	Красногорский район	15634000	п.г.т. Красная Гора	Советская	50		53.000003 31.585816	ГБУ БО "Красногорская РВС" лаборатория всэ	3219001716	32	здание	0,127	ГБУ БО "Красногорская РВС"	3219000938	243160, Брянская область, Красногорский район, п.г.т. Красная Гора, ул. Клинцовская, 20	0,127	уничтожение
105	Красногорский район	15634000	с. Перелазы	Советская	37		53.03744 31.469206	СПК Прогресс	3241005900	2456	помещение	0,85	ГУП "Унечский ветсанутильзавод"	3231000772	243300, БРЯНСКАЯ область, г. УНЕЧА, ул. ЮЖНАЯ, д. 1	0,85	утилизация
106	Мглинский район	15636000	г. Мглин	1 пер. Первомайский	5а		53.058552 32.84962	ГБУ БО "Мглинская РВС" ЛВСЭ	3220000330		помещение	0,11	ГУП "УНЕЧСКИЙ ВСУЗ"	3231001215	Брянская обл., Унечский район, г. Унеча, Южная ул., д. 1	0,11	утилизация
107	Мглинский район	15636000	с. Луговец	Пензенская	18		53.137792 32.657201	КФХ "Литвинова Е.И"	323100046189			0,12	ГУП "УНЕЧСКИЙ ВСУЗ"	3231001215	Брянская обл., Унечский район, г. Унеча, Южная ул., д. 1	0,12	утилизация
108	Мглинский район	15636000	с. Луговец	Центральная	9		53.137619 32.66808	ИП г КФХ Нетбай К.П.	325302365801			0,03	ГУП "УНЕЧСКИЙ ВСУЗ"	3231001215	Брянская обл., Унечский район, г. Унеча, Южная ул., д. 1	0,03	утилизация
109	Мглинский район	15636000	с. Луговец	Центральная	9		53.137619 32.66808	*ООО СП Николаевское*	325302365801			0,15	ГУП "УНЕЧСКИЙ ВСУЗ"	3231001215	Брянская обл., Унечский район, г. Унеча, Южная ул., д. 1	0,15	утилизация
110	Мглинский район	15636000	с. Соколовка	Партизан	16		52.990182 32.846458	КФХ "Кравцова Т.Н."	3253005622			0,285	ГУП "УНЕЧСКИЙ ВСУЗ"	3231001215	Брянская обл., Унечский район, г. Унеча, Южная ул., д. 1	0,015	утилизация
111	Мглинский район	15636000	с. Ветлевка	Молодёжная	1		53.055197 32.933235	ООО "ВЕТЛЕВСКОЕ"	3253006873			0,025	ГУП "УНЕЧСКИЙ ВСУЗ"	3231001215	Брянская обл., Унечский район, г. Унеча, Южная ул., д. 1	0,015	утилизация
112	Мглинский район	15636000	с. Ветлевка				53.05996 32.934951	ООО "БМК" ф. Ветлевка	3252005997			46,314	ООО "Брянская мясная компания" ВСУЗ	3252005997	Выгоничский район, с. Уручье	46,314	утилизация
113	Мглинский район	15636000	с. Ветлевка				53.05996 32.934951	ООО "БМК" ф. Ветлевка	3252005997			1,258	ООО "ВОЗРОЖДЕНИЕ"	4623005325	Курская обл., Пристенский район, с. Нагольное, Центральная ул., д. 1	1,258	утилизация
114	Мглинский район	15636000	с. Старая Романовка				52.972713 32.969195	ООО "БМК" ф. Старая Романовка	3252005997			53,07	ООО "Брянская мясная компания" ВСУЗ	3252005997	Выгоничский район, с. Уручье	53,07	утилизация
115	Мглинский район	15636000	с. Старая Романовка				52.972713 32.969195	ООО "БМК" ф. Старая Романовка	3252005997			0,896	ООО "ВОЗРОЖДЕНИЕ"	4623005325	Курская обл., Пристенский район, с. Нагольное, Центральная ул., д. 1	0,896	утилизация
116	Мглинский район	15636000	д. Красные Косары				53.15704 32.745748	ООО "БМК" ф. Красные Косары	3252005997			38,284	ООО "Брянская мясная компания" ВСУЗ	3252005997	Выгоничский район, с. Уручье	38,284	утилизация
117	Мглинский район	15636000	д. Красные Косары				53.15704 32.745748	ООО "БМК" ф. Красные Косары	3252005997			1,364	ООО "ВОЗРОЖДЕНИЕ"	4623005325	Курская обл., Пристенский район, с. Нагольное, Центральная ул., д. 1	1,364	утилизация

№ п/п	Адрес фактического местоположения организации (сельхозпредприятия, предприятия переработки, лаборатории)							Наименование организации (сельхозпредприятия, предприятия переработки, лаборатории)	ИНН	Информация об организации		Образовано отходов в 2018 году, тонн	Передано отходов (в 2018 году)				Цель передачи
	Городской округ/Муниципальный район	Код ОКТМО	Населенный пункт	Улица	Дом	Корпус/Строение	Географические координаты			Площадь помещения, м^2	Здание или помещение		Наименование организации	ИНН	Фактический адрес	Количество переданных отходов, тонн	
118	Мглинский район	15636000	с. Вормию				53.160059 32.998184	ООО "БМК" ф. Вормию	3252005997			59,178	Ветсанутильзавод с. Уручье ООО "Брянская мясная компания"	3252005997	Выгоничский район, с. Уручье	59,178	утилизация
119	Мглинский район	15636000	с. Вормию				53.160059 32.998184	ООО "БМК" ф. Вормию	3252005997			1,2	ООО "ВОЗРОЖДЕНИЕ"	4623005325	Курская обл., Пристенский район, с. Нагольное, Центральная ул., д. 1	1,2	утилизация
120	Мглинский район	15636000	г. Мглин	Октябрьская	28		53.058098 32.843979	ООО "Мглинская мясная компания"	3250524820		здание	56,234	ГУП "УНЕЧСКИЙ ВСУЗ"	3231001215	Брянская обл., Унечский район, г. Унеча, Южная ул., д. 1	56,234	утилизация
121	Навлинский район	15638000	п. Навля	Советская	5		52.823599 34.495028	ГБУ БО Навлинская РВС, ЛВСЭ Навлинского рынка	3221002650	204,7	здание	0,305	ГБУ БО Брасовская ЗВЛ	3206003314	П. Локоть, ул. Парковая, 53 В	0,305	уничтожение
122	Навлинский район	15638000	с. Прилепы				53.016177 34.577072	ООО СП Бор	3245516616	1600	здание	0,45	ГУП Унечский ветсанутильзавод	3231001215	г. Унеча, ул. Южная, 1	0,45	утилизация
123	Навлинский район	15638000	д. Щегловка				52.794618 34.690439	ООО ЮниЛюкс	3250515760	395,1	здание	0,981	ООО ЮниЛюкс	3250515760	Навлинский район, д. Щегловка	0,981	уничтожение
124	Новозыбковский городской округ	15720000	с. Катичи				52.67055 31.758544	СПК «колхоз им. Ленина»	3222002420	7000	здание	0,4	СПК «колхоз им. Ленина» скотомогильник	3222002420	село Катичи	0,4	уничтожение
125	Новозыбковский городской округ	15720000	с. Деменка				52.487051 31.859066	Новозыбковская СХОС-филиал ФНЦ "ВИК им. В.Р. Вильямса"	5025003468	2000	здание	0,4	ГУП "Унечский Ветсанутильзавод"	3231001215	Брянская область, Унечский район, город Унеча, Южная улица, 1	0,4	утилизация
126	Новозыбковский городской округ	15720000	г. Новозыбков	Красная	144		52.549572 31.896714	ИП Дяченко И.А.	324108103225	400	здание	0,04	ГУП "Унечский Ветсанутильзавод"	3231001215	Брянская область, Унечский район, город Унеча, Южная улица, 1	0,04	утилизация
127	Новозыбковский городской округ	15720000	г. Новозыбков	Коммунистическая	39		52.532182 31.928506	ГБУ БО "Новозыбковская райветстанция" ЛВСЭ	3222000864	76	помещение	0,3	ГБУ Брянской области "Новозыбковская ЗВЛ" трупосжигательная печь	3222002269	Брянская область, г. Новозыбков, пер. Бульварный, 22	0,3	уничтожение
128	Погарский район	15642000	с. Березовка				52.682131 33.32588	ООО "Брянская мясная компания" ферма "Березовка"	3252005997			64	ООО «Брянская мясная компания» ВСУЗ	3252005997	РФ, Брянская обл., Выгоничский район, с. Уручье	64	утилизация
129	Погарский район	15642000	с. Савостьяны				52.709774 33.1961	ООО "Брянская мясная компания" ферма "Савостьяны"	3252005997			25	ООО «Брянская мясная компания» ВСУЗ	3252005997	РФ, Брянская обл., Выгоничский район, с. Уручье	25	утилизация
130	Погарский район	15642000	п.г.т. Погар	Фрунзе	10		52.562252 33.257419	ГБУ БО "Погарская райветстанция" ЛВСЭ	3223002470			0,082	ГБУ БО "Погарская РВС"	3223002470	РФ, Брянская обл., Погарский район, п.г.т. Погар, ул. Ленина, 66	0,082	уничтожение
131	Почепский район	15644000	п. Речица, п. Ропца, с. Первомайское, г. Почеп				52.899068 33.604412	АО "Куриное Царство - Брянск" БЦ Речица 1, БЦ Речица 2, БЦ Ропца, БЦ Первомайский, инкубаторий	3254511269		помещение	2946,176	ГУП "Унечский ветсанутильзавод"	3231001215	243400, Брянская обл., г. Унеча, ул. Южная, 1	2946,176	утилизация
132	Почепский район	15644000	с. Валуец, с. Супрягино, д. Щекотово, п. Житня, с. Первомайский				52.740033 33.380902	ООО "Брянская мясная компания" ф. Валуец, ф. Супрягино, ф. Щекотово, ф. Житня, ф. Первомайское	3252005997		помещение	2,113	ГУП "Унечский ветсанутильзавод"	3231001215	243400, Брянская обл., г. Унеча, ул. Южная, 1	2,113	утилизация
133	Почепский район	15644000	с. Валуец, с. Супрягино, д. Щекотово, п. Житня, с. Первомайский				53.044381 33.251275	ООО "Брянская мясная компания" ф. Валуец, ф. Супрягино, ф. Щекотово, ф. Житня, ф. Первомайское	3252005997		помещение	287,306	ООО "Брянская мясная компания" ВСУЗ	3252005997	Брянская обл., Выгоничский район, с. Уручье	287,306	утилизация
134	Почепский район	15644000	с. Валуец, с. Супрягино, д. Щекотово, п. Житня, с. Первомайский				52.793093 33.235599	ООО "Брянская мясная компания" ф. Валуец, ф. Супрягино, ф. Щекотово, ф. Житня, ф. Первомайское	3252005997		помещение	13,337	ООО "Возрождение" ветсанутильзавод	462300207	Курская обл., Пристенский район, пгт Кировский	13,337	утилизация
135	Почепский район	15644000	г. Почеп	Пионерская	1Б		52.93078 33.455776	ГБУ БО "Почепская райветстанция" ЛВСЭ	3224001366	72	здание	0,404	ГБУ БО "Почепская зональная ветеринарная лаборатория"	3224005410	Брянская обл., г. Почеп, переулок 2-й Мглинский, 12	0,404	уничтожение
136	Почепский район	15644000	п. Московский	Почепская	10А		52.844424 33.196163	ОАО "Агрогородок Московский"	3252004062		помещение	0,42	ОАО "Агрогородок Московский" биотермическая яма	3252004062	Брянская обл., п. Московский	0,42	утилизация
137	Почепский район	15644000	с. Тубольцы	Лесная	8		52.8696 33.260267	СПК "Почепский"	3224000972		помещение	1,03	биотермическая яма СПК "Почепский"	3224000972	Брянская обл., д. Малое Староселье	1,03	утилизация

№ п/п	Адрес фактического местоположения организации (сельхозпредприятия, предприятия переработки, лаборатории)							Наименование организации (сельхозпредприятия, предприятия переработки, лаборатории)	ИНН	Информация об организации		Образовано отходов в 2018 году, тонн	Передано отходов (в 2018 году)				Цель передачи
	Городской округ/Муниципальный район	Код ОКТМО	Населенный пункт	Улица	Дом	Корпус/Строение	Географические координаты			Площадь помещения, м²	Здание или помещение		Наименование организации	ИНН	Фактический адрес	Количество переданных отходов, тонн	
138	Поческий район	15644000	п. Первомайский	Молодежная	4		52.892924 33.219969	ФГУП "Первомайское"	3224001052		помещение	2,649	ГУП "Унечский ветсанутильзавод"	3231001215	243400, Брянская обл., г. Унеча, ул. Южная, 1	2,649	утилизация
139	Поческий район	15644000	п. Озаренный	Садовая	44		52.950105 33.72934	СПК "Красный Рог"	3224000965		помещение	2,9	СПК "Красный Рог" биотермическая яма	3224000965	Брянская обл., п. Озаренный	2,9	утилизация
140	Поческий район	15644000	п. Октябрьский	Октябрьская	14		52.74362 33.287809	ООО СХП "Октябрьское"	3252000445		помещение	0,374	ООО СХП "Октябрьское" биотермическая яма	3252000445	Брянская обл, п. Октябрьский	0,374	утилизация
141	Рогнединский район	15646000	д. Ратовское, д. Тюнино, с. Селиловичи				53.837125 33.64568	ООО "Брянская мясная компания"	3252005997			159,32	ООО "Брянская мясная компания" ВСУЗ	3252005997	Брянская обл., Выгоничский район, с. Уручье	159,32	утилизация
142	Рогнединский район	15646000	д. Ратовское, д. Тюнино, с. Селиловичи				53.837125 33.64568	ООО "Брянская мясная компания"	3252005997			7,342	ООО "Возрождение" ВСУЗ	4623005325	Курская обл., Пристенский район, пгт. Кировский	7,342	утилизация
143	Севский район	15648000	с. Берестоk	x	x		52.185767 34.316776	ООО "Нива" СП Севск	3245511713			0,459	Чемлыжская сельская администрация Скотомогильник	3249001431	с. Княгинино, Севский район, Брянская область	0,459	утилизация
144	Севский район	15648000	г. Севск	3 Интернационала	21		52.157122 34.498128	МО МВД РФ "Севский"	3226001724			1,83	ГУП "Унечский ветсанутильзавод"	3231001215	Брянская область, г. Унеча, Южная улица, д. 1	1,83	утилизация
145	Севский район	15648000	д. Кривцова	Провинциальная	6		52.174391 34.569903	УП ИП Давтян К.М.	322601275237			3,376	УП ИП Давтян К.М.	322601275237	печь для утилизации биоотходов	3,376	уничтожение
146	Севский район	15648000	г. Севск	Ленина	101		52.141019 34.495109	ГБУ Брянской области "Севская межрайветстанция" ЛВСЭ	3226001481			0,0841	Чемлыжская сельская администрация Скотомогильник	3249001431	Скотомогильник с. Княгинино	0,0841	утилизация
147	Стародубский район	15650000	п. Красный	Садовая	6		52.534 32.754471	ТиВ "Авангард"	3227002910		ферма	0,6	ГУП Унечский ВСУЗ	3231001215	Брянская обл , г. Унеча, ул. Южная, д. 1	0,6	утилизация
148	Стародубский район	15650000	с. Картушин	Советская	80		52.490522 32.794473	СПК "Красный Маяк"	322703101720		ферма	0,5	Яма Беккари	безхозяйная	Брянская обл , Стародубский р-н, с. Картушин	0,5	утилизация
149	Стародубский район	15650000	с. Шкрябино	Ленина	26		52.592395 32.664855	к-з "Память Ленина"	3227002093		ферма	1	ГУП Унечский ВСУЗ	3231001215	Брянская обл , г. Унеча, ул. Южная, д. 1	1	утилизация
150	Стародубский район	15650000	с. Нижнее	Центральная	13		52.534104 32.523774	ООО "Русское молоко"	3227004178		ферма	2	Трупосжигательная печь	3227004178	Брянская обл , Стародубский р-н, с. Нижнее	2	уничтожение
151	Стародубский район	15650000	с. Меленск	Северная	1/а		52.638073 32.925384	ООО "Меленский картофель"	3253500850		ферма	1,7	Яма Беккари	безхозяйная	Брянская обл , Стародубский р-н, с. Пятовск	1,7	утилизация
152	Стародубский район	15650000	с. Зап.Халеевичи	Первомайская	62		52.66315 32.523882	к-з им.Правды	3227000441		ферма	0,7	Яма Беккари	безхозяйная	Брянская обл , Стародубский р-н, с. Зап.Халеевичи	0,7	утилизация
153	Стародубский район	15650000	с. Крюково	Нешкова	38		52.578262 32.605889	ООО "Волна"	3227000145		ферма	2,2	Яма Беккари	безхозяйная	Брянская обл , Стародубский р-н, с. Прокоповка	2,2	утилизация
154	Стародубский район	15650000	с. Меленск	Школьная	1		52.63527 32.928825	ИП ГКФХ Богомаз О.А.	322700079554		ферма	1	Яма Беккари	безхозяйная	Брянская обл., Стародубский р-н, с. Селище	1	утилизация
155	Стародубский район	15650000	д. Покослово				52.693682 32.732345	ООО "Аском"	3253501772		ферма	0,3	ГУП Унечский ВСУЗ	3231001215	Брянская обл., г. Унеча, ул. Южная, д. 1	0,3	утилизация
156	Стародубский район	15650000	с. Десятуха				52.58554 32.836882	ООО "Красный Октябрь"	3227005489		ферма	0,5	Яма Беккари	безхозяйная	Брянская обл., Стародубский р-н, с. Десятуха	0,5	утилизация
157	Стародубский район	15650000	с. Воронок, с. Азаровка				52.294396 32.868323	ООО "Брянская мясная компания"	3252005997		ферма	90,3	ВСУЗ с. Уручье ООО "Брянская мясная компания"	3252005997	Брянская обл., Выгоничский р н, с. Уручье	90,3	утилизация
158	Стародубский район	15650000	с. Воронок, с. Азаровка				52.294396 32.868323	ООО "Брянская мясная компания"	3252005997		ферма	2,1	ООО "Возрождение" ВСУЗ	4623005325	Курская обл., Пристенский р-н, с. Нагольное, ул. Центральная, 1	2,1	утилизация
159	городской округ город Стародуб	15750000	г. Стародуб	Первомайская	10		52.582809 32.759843	ГБУ БО "Стародубская райветстанция" ЛВСЭ	3227000040	40	помещение	0,5	ГУП Унечский ВСУЗ	3231001215	Брянская обл , г. Унеча, ул. Южная, д. 1	0,5	утилизация
160	городской округ город Стародуб	15750000	г. Стародуб	Свердлова	99/в		52.600146 32.754165	ООО "Стародубская производственно- торговая компания" убойный пункт	3253000695	150	здание	0,3	ГУП Унечский ВСУЗ	3231001215	Брянская обл , г. Унеча, ул. Южная, д. 1	0,3	утилизация
161	Суземский район	15652000	с. Полевые Новоселки	Молодежная	6/н		52.188284 34.18829	ООО "Новоселковское ЗПМПП"	3252501829			34,5	ГУП "Унечский ветсанутильзавод"	3231001215	Брянская область, г. Унеча, ул. Южная, 1	34,5	утилизация
162	Суземский район	15652000	п. Суземка	Первомайская	10		52.315305 34.079656	МО МВД России Трубчевский ОП "Суземское"	3230005062			1,03	ГУП "Унечский ветсанутильзавод"	3231001215	Брянская область, г. Унеча, ул. Южная, 1	1,03	утилизация

№ п/п	Адрес фактического местоположения организации (сельхозпредприятия, предприятия переработки, лаборатории)							Наименование организации (сельхозпредприятия, предприятия переработки, лаборатории)	ИНН	*Информация об организации*		Образовано отходов в 2018 году, тонн	Передано отходов (в 2018 году)				Цель передачи
	Городской округ/Муниципальный район	Код ОКТМО	Населенный пункт	Улица	Дом	Корпус/Строение	Географические координаты			Площадь помещения, м^2	Здание или помещение		Наименование организации	ИНН	Фактический адрес	Количество переданных отходов, тонн	
163	Суземский район	15652000	п. Суземка	п/ул. Лесной	2		52.327867 34.090149	Пограничное управление ФСБ РФ по Брянской области отд. в пгт.Суземка	3250064517			0,39	ГУП "Унечский ветсанутильзавод"	3231001215	Брянская область, г. Унеча, ул. Южная, 1	0,39	утилизация
164	Суземский район	15652000	п. Суземка	Вокзальная	43		52.317315 34.074886	ЛВСЭ ГБУ Брянской области "Севская межрайветстанция"	3226001481			0,12	Скотомогильник Суземский МУП ЖКХ	3252005299	Скотомогильник Авангрд	0,12	утилизация
165	Суземский район	15652000	п. Суземка	Приозерная	16		52.329694 34.068805	ГБСУСОН "Суземский неврологический интернат"	3228000934			0,168	Скотомогильник Суземский МУП ЖКХ	3252005299	Скотомогильник Авангрд	0,168	утилизация
166	Сураженский район	15654000	г. Сураж	Ленина	183		53.018924 32.422768	ИП Цыганок Т. Е. убойный цех, цех переработки	322900006698	1000	здание	3,77	ГУП "Унечский ветсанутильзавод"	3231001215	Брянская область, г. Унеча, ул. Южная, д. 1	3,77	утилизация
167	Сураженский район	15654000	г. Сураж	Пионерская	25	б	53.020077 32.385578	ЛВСЭ ГБУ БО "Сураженская РВС"	3229002109	55	помещение	0,172	ГБУ БО "Сураженская РВС"	3229002109	Брянская область, г. Сураж, ул. Ленина, 84	0,172	уничтожение
168	Сураженский район	15654000	д. Высокоселище				53.130904 32.540312	ООО "Брянская мясная компания" ф. Высокоселище	3252005997	100	здание	14,247	ООО "Брянская мясная компания" ВСУЗ	3252005997	Брянская обл., Выгоничский район, с. Уручье	14,247	утилизация
169	Сураженский район	15654000	с. Ляличи				53.010229 32.539845	ООО "Брянская мясная компания" ф. Ляличи	3252005997	100	здание	60,581	ООО "Брянская мясная компания" ВСУЗ	3252005997	Брянская обл., Выгоничский район, с. Уручье	60,581	утилизация
170	Сураженский район	15654000	д. Большая Ловча				53.096014 32.398181	ООО "Брянская мясная компания" ф. Большая Ловча	3252005997	100	здание	30,493	ООО "Брянская мясная компания" ВСУЗ	3252005997	Брянская обл., Выгоничский район, с. Уручье	30,493	утилизация
171	Сураженский район	15654000	д. Высокоселище				53.130904 32.540312	ООО "Брянская мясная компания" ф. Высокоселище	3252005997	100	здание	1,407	ООО "Возраждение" ВСУЗ	4623005325	Курская область, Пристенский район, ПГТ Кировский	1,407	утилизация
172	Сураженский район	15654000	с. Ляличи				53.010229 32.539845	ООО "Брянская мясная компания" ф. Ляличи	3252005997	100	здание	60,581	ООО "Возраждение" ВСУЗ	4623005325	Курская область, Пристенский район, ПГТ Кировский	60,581	утилизация
173	Сураженский район	15654000	д. Большая Ловча				53.096014 32.398181	ООО "Брянская мясная компания" ф. Большая Ловча	3252005997	100	здание	30,493	ООО "Возраждение" ВСУЗ	4623005325	Курская область, Пристенский район, ПГТ Кировский	30,493	утилизация
174	Трубчевский район	15656000	г. Трубчевск	Ленина	95		52.580232 33.77175	ГБУ Брянской области "Трубчевская районная ветеринарная станция по борьбе с болезнями животных" ЛВСЭ	3230001188	100	помещение	0,1964	ИЛ ГБУ Брянской области "Почепская зональная ветеринарная лаборатория" (вирусологический отдел)	323400323482	г. Трубчевск, ул. Урицкого, 20	0,1964	уничтожение
175	Трубчевский район	15656000	г. Трубчевск	Брянская	118		52.585474 33.77652	Общество с ограниченной ответственностью "Деснянский пищекомбинат"	3230006813	1000	здание	70,6405	ГУП "Унечский ветсанутильзавод"	3231001215	Унечский район, г. Унеча, ул. Южная, д. 1	70,6405	утилизация
176	Трубчевский район	15656000	д. Голубча				52.755874 33.99013	ООО "Брянская мясная компания"	3252005997		ферма	9,612	Ветсанутильзавод с.Уручье ООО "Брянская мясная компания"	3252005997	Выгоничский район, с. Уручье	9,612	утилизация
177	Трубчевский район	15656000	д. Глыбочка				52.512642 33.494126	ООО "Брянская мясная компания"	3252005997		ферма	147,224	Ветсанутильзавод с.Уручье ООО "Брянская мясная компания"	3252005997	Выгоничский район, с. Уручье	147,224	утилизация
178	Трубчевский район	15656000	д. Котляково				52.69193 33.78085	ООО "Брянская мясная компания"	3252005997		ферма	48,831	Ветсанутильзавод с.Уручье ООО "Брянская мясная компания"	3252005997	Выгоничский район, с. Уручье	48,831	утилизация
179	Трубчевский район	15656000	с. Плюсково				52.764828 33.818642	ООО "Брянская мясная компания"	3252005997		ферма	90,997	Ветсанутильзавод с.Уручье ООО "Брянская мясная компания"	3252005997	Выгоничский район, с. Уручье	90,997	утилизация
180	Трубчевский район	15656000	д. Ужа				52.605452 33.562883	ООО "Брянская мясная компания"	3252005997		ферма	35,112	Ветсанутильзавод с.Уручье ООО "Брянская мясная компания"	3252005997	Выгоничский район, с. Уручье	35,112	утилизация
181	Трубчевский район	15656000	д. Ужа				52.605452 33.562883	ООО "Брянская мясная компания"	3252005997		ферма	3,103	ООО "Возрождение"	4623005325	Курская область, Пристенский район, пгт Кировский	3,103	утилизация

№ п/п	Адрес фактического местоположения организации (сельхозпредприятия, предприятия переработки, лаборатории)							Наименование организации (сельхозпредприятия, предприятия переработки, лаборатории)	ИНН	Информация об организации		Образовано отходов в 2018 году, тонн	Передано отходов (в 2018 году)				Цель передачи
	Городской округ/Муниципальный район	Код ОКТМО	Населенный пункт	Улица	Дом	Корпус/Строение	Географические координаты			Площадь помещения, м^2	Здание или помещение		Наименование организации	ИНН	Фактический адрес	Количество переданных отходов, тонн	
182	Трубчевский район	15656000	д. Комягино				52.682251 33.870942	ООО "Брянская мясная компания"	3252005997		ферма	30,92756	Ветсанутильзавод с. Уручье ООО "Брянская мясная компания"	3252005997	Выгоничский район, с. Уручье	30,92756	утилизация
183	Трубчевский район	15656000	д. Комягино				52.682251 33.870942	ООО "Брянская мясная компания"	3252005997		ферма	3,245	ООО "Возрождение"	4623005325	Курская область, Пристенский район, пгт Кировский	3,245	утилизация
184	Трубчевский район	15656000	д. Комягино				52.682251 33.870942	ООО "Брянская мясная компания"	3252005997		ферма	0,88	ГУП "Унечский ветсанутильзавод"	3231001215	Унечский район, г. Унеча, ул. Южная, д. 1	0,88	утилизация
185	Трубчевский район	15656000	п. Теменский				52.774177 33.918975	ООО "Брянский бройлер"	3250519281		площадка РМ-1	2,9401	Ветсанутильзавод с. Уручье ООО "Брянская мясная компания"	3252005997	Выгоничский район, с. Уручье	2,9401	утилизация
186	Трубчевский район	15656000	п. Теменский				52.774177 33.918975	ООО "Брянский бройлер"	3250519281		площадка РМ-2	1,7532	Ветсанутильзавод с. Уручье ООО "Брянская мясная компания"	3252005997	Выгоничский район, с. Уручье	1,7532	утилизация
187	Трубчевский район	15656000	п. Теменский				52.774177 33.918975	ООО "Брянский бройлер"	3250519281		площадка РМ-3	2,3584	Ветсанутильзавод с. Уручье ООО "Брянская мясная компания"	3252005997	Выгоничский район, с. Уручье	2,3584	утилизация
188	Трубчевский район	15656000	п. Теменский				52.774177 33.918975	ООО "Брянский бройлер"	3250519281		площадка РМ-4	2,1682	Ветсанутильзавод с. Уручье ООО "Брянская мясная компания"	3252005997	Выгоничский район, с. Уручье	2,1682	утилизация
189	Трубчевский район	15656000	с. Фомчино				52.697562 33.933887	ООО "Брянский бройлер"	3250519281		площадка РС-1	37,08011	Ветсанутильзавод с. Уручье ООО "Брянская мясная компания"	3252005997	Выгоничский район, с. Уручье	37,08011	утилизация
190	Трубчевский район	15656000	с. Фомчино				52.697562 33.933887	ООО "Брянский бройлер"	3250519281		площадка РС-2	30,80447	Ветсанутильзавод с. Уручье ООО "Брянская мясная компания"	3252005997	Выгоничский район, с. Уручье	30,80447	утилизация
191	Трубчевский район	15656000	с. Фомчино				52.697562 33.933887	ООО "Брянский бройлер"	3250519281		площадка РС-3	31,29761	Ветсанутильзавод с. Уручье ООО "Брянская мясная компания"	3252005997	Выгоничский район, с. Уручье	31,29761	утилизация
192	Трубчевский район	15656000	д. Белоголовичи				52.687006 33.810638	ООО "Брянский бройлер"	3250519281		площадка РС-4	33,10475	Ветсанутильзавод с. Уручье ООО "Брянская мясная компания"	3252005997	Выгоничский район, с. Уручье	33,10475	утилизация
193	Трубчевский район	15656000	д. Горошково				52.65134 33.813018	ООО "Брянский бройлер"	3250519281		площадка РС-5	36,10817	Ветсанутильзавод с. Уручье ООО "Брянская мясная компания"	3252005997	Выгоничский район, с. Уручье	36,10817	утилизация
194	Трубчевский район	15656000	д. Тишино				52.643543 33.735808	ООО "Брянский бройлер"	3250519281		площадка РС-6	32,86595	Ветсанутильзавод с. Уручье ООО "Брянская мясная компания"	3252005997	Выгоничский район, с. Уручье	32,86595	утилизация
195	Трубчевский район	15656000	д. Тишино				52.643543 33.735808	ООО "Брянский бройлер"	3250519281		площадка РС-7	35,50049	Ветсанутильзавод с. Уручье ООО "Брянская мясная компания"	3252005997	Выгоничский район, с. Уручье	35,50049	утилизация
196	Трубчевский район	15656000	с. Фомчино				52.697562 33.933887	ООО "Брянский бройлер"	3250519281		площадка РС-8	43,26509	Ветсанутильзавод с. Уручье ООО "Брянская мясная компания"	3252005997	Выгоничский район, с. Уручье	43,26509	утилизация
197	Унечский район	15658000	с. Старая Гута				52.819082 32.532892	ООО "Арташат"	3253502328	120	здание	19,408	ГУП "Унечский ветсанутильзавод"	3231001215	Брянская область, г. Унеча, ул. Южная, 1	19,408	утилизация
198	Унечский район	15658000	с. Красновичи				52.910816 32.602215	ферма Красновичи ООО "Брянская Мясная Компания"	325345006	1460,2	здание	28,9	ООО "Брянская мясная компания" ВСУЗ	325345006	Брянская обл., Выгоничский район, с. Уручье	28,9	утилизация
199	Унечский район	15658000	с. Красновичи				52.910816 32.602215	ферма Красновичи ООО "Брянская Мясная Компания"	325345006	1460,2	здание	1,00885	ООО "Возрождение" ВСУЗ	325345006	Курская обл., Пристенский район, пгт. Кировский	1,00885	утилизация
200	Унечский район	15658000	с. Красновичи				52.910816 32.602215	ферма Красновичи ООО "Брянская Мясная Компания"	325345006	1460,2	здание	0,03	ГУП "Унечский ветсанутильзавод"	3231001215	г. Унеча, ул. Южная, 1	0,03	утилизация
201	Унечский район	15658000	с. Староселье				52.861782 33.128224	ферма Староселье ООО "Брянская Мясная Компания"	325345006	1460,2	здание	25,44	ООО "Брянская мясная компания" ВСУЗ	325345006	Брянская обл., Выгоничский район, с. Уручье	25,44	утилизация
202	Унечский район	15658000	с. Староселье				52.861782 33.128224	ферма Староселье ООО "Брянская Мясная Компания"	325345006	1460,2	здание	0,577	ООО "Возрождение" ВСУЗ	325345006	Курская обл., Пристенский район, пгт. Кировский	0,577	утилизация
203	Унечский район	15658000	с. Староселье				52.861782 33.128224	ферма Староселье ООО "Брянская Мясная Компания"	325345006	1460,2	здание	0,275	ГУП "Унечский ветсанутильзавод"	3231001215	г. Унеча, ул. Южная, 1	0,275	утилизация
204	Унечский район	15658000	с. Высокое				52.75359 32.917829	ТиВ "Дружба"	3253003569	3000	здание	0,77	ГУП "Унечский ветсанутильзавод"	3231001215	г. Унеча, ул. Южная, 1	0,77	утилизация

№ п/п	Адрес фактического местоположения организации (сельхозпредприятия, предприятия переработки, лаборатории)							Наименование организации (сельхозпредприятия, предприятия переработки, лаборатории)	ИНН	Информация об организации		Образовано отходов в 2018 году, тонн	Передано отходов (в 2018 году)				Цель передачи
	Городской округ/Муниципальный район	Код ОКТМО	Населенный пункт	Улица	Дом	Корпус/Строение	Географические координаты			Площадь помещения, м^2	Здание или помещение		Наименование организации	ИНН	Фактический адрес	Количество переданных отходов, тонн	
205	Унечский район	15658000	с. Брянкустичи				52.699636 32.593726	ТиВ "Успех"	3253004065	10000	здание	0,3	ГУП "Унечский ветсанутильзавод"	3231001215	г. Унеча, ул. Южная, 1	0,3	утилизация
206	Унечский район	15658000	г. Унеча	Иванова			52.844593 32.691409	ЛВСЭ ГБУ БО "Унечская райветстанция"	3231002064	30	здание	0,005	ГУП "Унечский ветсанутильзавод"	3231001215	г. Унеча, ул. Южная, 1	0,005	утилизация
207	городской округ город Брянск	15701000	г. Брянск	Емлютина	37		53.23821 34.356239	ЛВСЭ ООО "Десна"	3250518961	200	помещение	5,144096	ГУП "Унечский ветсанутильзавод"	3231001215	г. Унеча, ул. Южная, д. 1	4,932391	утилизация
208	городской округ город Брянск	15701000	г. Брянск	Ульянова	51		53.312959 34.305942	ЛВСЭ ПО Бежицкие ряды"	3232005396	118	помещение	0,8048	ГУП "Унечский ветсанутильзавод"	3231001215	г. Унеча, ул. Южная, д. 1	0,8394	утилизация
209	городской округ город Брянск	15701000	г. Брянск	Димитрова	29	а	53.264718 34.408188	ЛВСЭ ООО "Предприятие Мастер"	3257012130	80	помещение	0,644294	ГУП "Унечский ветсанутильзавод"	3231001215	г. Унеча, ул. Южная, д. 1	0,647144	утилизация
210	городской округ город Брянск	15701000	г. Брянск	Авиационная	5	а	53.260489 34.32469	ЛВСЭ ООО "Торговый ряд"	3234034032	72,6	помещение	0,396572	ГУП "Унечский ветсанутильзавод"	3231001215	г. Унеча, ул. Южная, д. 1	0,215114	утилизация
211	городской округ город Брянск	15701000	г. Брянск	Полесская	17		53.2142 34.398415	ИП Алхимова Т.В.	323401506094	20	помещение	0,03121	ГУП "Унечский ветсанутильзавод"	3231001215	г. Унеча, ул. Южная, д. 1	0,032445	утилизация
212	городской округ город Брянск	15701000	г. Брянск	пр-т Московский	18	а	53.217688 34.395522	ЛВСЭ ООО "МР-Садко"	3254007453	12,5	помещение	0,017555	ГУП "Унечский ветсанутильзавод"	3231001215	г. Унеча, ул. Южная, д. 1	0,017845	утилизация
213	городской округ город Брянск	15701000	г. Брянск	2-я Мичурина	42	а	53.256659 34.441246	ООО "Ритейл"	3254004420	170	здание	0,288	ГУП "Унечский ветсанутильзавод"	3231001215	г. Унеча, ул. Южная, д. 1	0,2646	утилизация
214	городской округ город Брянск	15701000	г. Брянск	пр-т Московский	156	а	53.207599 34.463677	ООО "Ритейл"	3254004420	120	здание	0,16346	ГУП "Унечский ветсанутильзавод"	3231001215	г. Унеча, ул. Южная, д. 1	0,16346	утилизация
215	городской округ город Брянск	15701000	г. Брянск	мкр. Московский	44	б	53.296235 34.308332	ООО "Ритейл"	3254004420	18,6	здание	0,206057	ГУП "Унечский ветсанутильзавод"	3231001215	г. Унеча, ул. Южная, д. 1	0,191377	утилизация
216	городской округ город Брянск	15701000	г. Брянск	Бежицкая	1	7	53.270459 34.352097	ООО "Ритейл"	3254004420	21	здание	0,36	ГУП "Унечский ветсанутильзавод"	3231001215	г. Унеча, ул. Южная, д. 1	0,36	утилизация
217	городской округ город Брянск	15701000	г. Брянск	пр-т Станке Димитрова	75		53.222676 34.320854	ООО "Ритейл"	3254004420	350	здание	0,42402	ГУП "Унечский ветсанутильзавод"	3231001215	г. Унеча, ул. Южная, д. 1	0,39102	утилизация
218	городской округ город Брянск	15701000	г. Брянск	пр-т Московский	103		53.210269 34.462878	ОАО "Брянский мясокомбинат"	3235011870	7172	здание	75,886859	ГУП "Унечский ветсанутильзавод"	3231001215	г. Унеча, ул. Южная, д. 1	47,17	утилизация
219	городской округ город Брянск	15701000	г. Брянск	пр-т Московский	49		53.21647 34.422211	филиал ООО "Европа"-"Европа" - 46	4632084732	68,3	здание	0,744282	ГУП "Унечский ветсанутильзавод"	3231001215	г. Унеча, ул. Южная, д. 1	0,857662	утилизация
220	городской округ город Брянск	15701000	г. Брянск	пгт Большое Полпино			53.238938 34.500311	ИП Калугина Н.В.	323211173249	500	здание	0,348	ГУП "Унечский ветсанутильзавод"	3231001215	г. Унеча, ул. Южная, д. 1	0,395	утилизация
221	городской округ город Брянск	15701000	г. Брянск	Вокзальная	120		53.323777 34.2769	ООО "Лианж"	3257038523		здание	0,238	ГУП "Унечский ветсанутильзавод"	3231001215	г. Унеча, ул. Южная, д. 1	0,09	утилизация
222	городской округ город Брянск	15701000	г. Брянск	Пионерская	33		53.235575 34.363165	ООО "Мясное подворье"	3257056138	344,6	здание	1,74049	ГУП "Унечский ветсанутильзавод"	3231001215	г. Унеча, ул. Южная, д. 1	1,13713	утилизация
223	городской округ город Брянск	15701000	г. Брянск	Сталелитейная	1		53.320124 34.24898	ИП Толчин С.В.	323200365774	200	здание	0,28					
224	городской округ город Брянск	15701000	г. Брянск	Сталелитейная	1		53.320124 34.24898	ИП Литвинов М.А.	323200173102	75	здание	55,62105	ГУП "Унечский ветсанутильзавод"	3231001215	г. Унеча, ул. Южная, д. 1	17,9695	утилизация
225	городской округ город Брянск	15701000	г. Брянск	Тухачевского	2		53.216378 34.42823	ООО "БМПК"	3207011911	61276	здание	1496,6998	ГУП "Унечский ветсанутильзавод"	3231001215	г. Унеча, ул. Южная, д. 1	844,492	утилизация
226	городской округ город Брянск	15701000	г. Брянск	пер. Московский	3	а	53.217785 34.439809	АО "Куриное Царство-Брянск"	3250054808	2922	здание	11388,811	УТФ АО "Куриное Царство-Брянск"	3250054808	г. Брянск, пер. Московский, д. 3 "а"	8398,481	утилизация
227	городской округ город Брянск	15701000	г. Брянск	Вали Сафроновой	89		53.263193 34.37063	ГБУ БО "Управление ветеринарии г. Брянска"	3250057252	199,2	помещение	0,507	ГУП "Унечский ветсанутильзавод"	3231001215	г. Унеча, ул. Южная, 1	0,507	утилизация
228	городской округ город Брянск	15701000	г. Брянск	Брянского фронта	2		53.257661 34.325507	АО Гипермаркет "Линия 1" Корпорация "Гринн"	4629045050	150	помещение	1,103	ГУП "Унечский ветсанутильзавод"	3231001215	Брянская область, г. Унеча, ул. Южная, д. 1	1,103	утилизация
229	городской округ город Брянск	15701000	г. Брянск	Московский проспект	4		53.220422 34.381086	АО Гипермаркет "Линия 2" Корпорация "Гринн"	462904050	150	помещение	0,707	ГУП "Унечский ветсанутильзавод"	3231001215	Брянская область, г. Унеча, ул. Южная, д. 1	0,707	утилизация
230	городской округ город Брянск	15701000	г. Брянск	Ульянова	3		53.297548 34.306131	АО Гипермаркет "Линия 3" Корпорация "Гринн"	462904050	150	помещение	1,665	ГУП "Унечский ветсанутильзавод"	3231001215	Брянская область, г. Унеча, ул. Южная, д. 1	1,665	утилизация
231	Карачевский район	15624000	г. Карачев	Первомайская	45		53.117281 34.967991	ГБУ БО "Облветстанция" Карачевский ЛДО	3234014928	135,5	здание	0,407	ООО "Новый путь" Яма Беккари	3255511092	Брянская обл., Брянский р-н, с. Опахань, ООО "Новый путь", биотермическая яма	0,407	утилизация
232	Брянский район	15608000	с. Глинищево	П. М. Яшенина	98		53.306917 34.064349	ГБУ Брянской области "Облветстанция" Глинищевский ЛДО	3234014928	150	здание	1,16	ООО "Новый путь" Яма Беккари	3255511092	Брянский р-н, с. Опахань	1,16	утилизация
233	Дубровский район	15612000	п. Дубровка	Ленина	2		53.6809 33.50354	ГБУ Брянской области "Дубровская зональная ветлаборатория"	3210003807	263,5	здание	1,119493	ГБУ Брянской области "Дубровская зональная ветлаборатория"	3210003807	п. Дубровка, ул. Ленина, 2	1,119493	уничтожение
234	Клинцовский район	15630000	п. Вьюнки	Придорожная	18		52.776977 32.258637	ГБУ Брянской области "Клинцовская зональная ветлаборатория"	3217002224	355,2	здание	0,87	ГБУ Брянской области "Клинцовская зональная ветлаборатория"	3217002224		0,087	уничтожение

№ п/п	Адрес фактического местоположения организации (сельхозпредприятия, предприятия переработки, лаборатории)							Наименование организации (сельхозпредприятия, предприятия переработки, лаборатории)	ИНН	Информация об организации		Образовано отходов в 2018 году, тонн	Передано отходов (в 2018 году)				Цель передачи
	Городской округ/Муниципальный район	Код ОКТМО	Населенный пункт	Улица	Дом	Корпус/Строение	Географические координаты			Площадь помещения, м^2	Здание или помещение		Наименование организации	ИНН	Фактический адрес	Количество переданных отходов, тонн	
235	Новозыбковский городской округ	15720000	г. Новозыбков	переулок Бульварный	22		52.550886 31.913306	ГБУ Брянской области "Новозыбковская зональная ветлаборатория"	3222002269	306,9	здание	1,1	ГБУ Брянской области "Новозыбковская зональная ветлаборатория"	3222002269	г. Новозыбков, переулок Бульварный, 22	1,1	уничтожение
236	Трубчевский район	15656000	г. Трубчевск	Урицкого	20		52.582662 33.764231	ГБУ Брянской области "Почепская зональная ветлаборатория"	3224005410	270	Здание	0,15	ГБУ Брянской области "Почепская зональная ветлаборатория"	3224005410	Брянская обл., г. Трубчевск, ул. Урицкого, 20	0,15	уничтожение
237	Унечский район	15658000	г. Унеча	Совхозная	58		52.846687 32.650625	ГБУ Брянской области "Унечская зональная ветлаборатория"	3231001800	250,7	здание	0,613	ГБУ Брянской области "Унечская зональная ветлаборатория" печь	3231001800	Унечский район, г. Унеча, ул. Союзная, 58	0,613	уничтожение

Приложение А16.1. "Реестр мест несанкционированного размещения отходов и выведенных из эксплуатации объектов размещения отходов", утвержденное постановлением правительства Брянской области от 25 мая 2020 г. № 224-п

Приложение А16.1. Реестр мест несанкционированного размещения отходов и выведенных из эксплуатации объектов размещения отходов

№ п/п	Муниципальное образование	Наименование объекта	Почтовый адрес (фактический адрес)	Кадастровый номер	Географические координаты WGS84	Оценка соответствия объекта требованиям действующего законодательства РФ	Ответственность за ликвидацию (рекультивацию)	Занимаемая площадь, га	Количество размещенных отходов, тыс. тонн/куб. м	Вид и класс опасности отходов	Дополнительная информация
1	Брянский район	Полигон ТКО в Брянском районе	750 м восточнее п. Меркульево Брянского района	32:02:0390102:186	53.277609, 34.184728	Решением Брянского районного суда Брянской области от 04.05.2016 №2-751/2016 запрещено осуществлять прием и складирование вновь поступающих твердых бытовых отходов и эксплуатацию полигона ТКО, провести рекультивацию объекта. Для рекультивации объекта разработана проектная документация, получившая положительное заключение государственной экологической экспертизы.	Администрация Брянского района	-	-	ТКО, IV-V	Территория рекультивирована
2	Городской округ город Сельцо	Несанкционированная свалка ТКО в г. Сельцо	В районе 6-го км автомобильной дороги Сельцо-Домашово	32:32:0010901:1334	53.402901, 34.071394	Решением Сельцовского городского суда Брянской области от 26.12.2016 №2-368/16 несанкционированная свалка подлежит ликвидации и рекультивации.	Администрация г. Сельцо	2	93061 куб. м	ТКО, IV-V	
3	Брасовский район	Свалка ТКО в Брасовском районе	Вблизи н.п. Красный колодец	32:01:0270102:61	52.602298, 34.527674	Решением Брасовского районного суда Брянской области от 11.11.2016 №2-455/2016 запретить размещение отходов производства и потребления на свалке. Свалка подлежит ликвидации и рекультивации.	Администрация Брасовского района	9,8	126 465 куб. м	ТКО, IV-V	
4	Выгоничский район	Свалка ТКО в Выгоничском районе	2,5 км на северо-восток от п. Выгоничи вдоль автодороги Брянск-Новозыбков-Жирятино	нет данных	53.118501, 34.001447	На основании решения Выгоничского районного суда от 15 июля 2008 года, а также определения Выгоничского суда от 18 марта 2011 года эксплуатация свалки прекращена с 31.12.2011.	Администрация Выгоничского района	-	-	ТКО, IV-V	Территория рекультивирована
5	Гордеевский район	Свалка ТКО в Гордеевском районе	Гордеевский район, п. Мирный, ул. Железнодорожная, 1	нет данных	52.838256, 31.774318	Свалка закрыта по решению Красногорского районного суда от 19.06.2016.	Администрация Гордеевского района	1	71 624 куб. м	ТКО, IV-V	
6	Гордеевский район	Несанкционированная свалка ТКО в Гордеевском районе	Располагается на расстоянии 2-2,5 км от с. Гордеевка и 1 км в северном направлении от дороги Гордеевка - Великий Бор (окраина лесного массива)	нет данных	52.948065, 31.914335	Решением Красногорского районного суда Брянской области от 19.06.2016 несанкционированная свалка подлежит ликвидации и рекультивации	Администрация Гордеевского района	1,5	56 652 куб. м	ТКО, IV-V	
7	Жуковский район	Свалка ТКО в г. Жуковка	Располагается по адресу: 242700 Брянская область, г. Жуковка, ул. Юбилейная, 40	32:08:0340423:31	53.534109, 33.760450	Свалка закрыта на основании приказа от 15.03.2016 № 34/1	Администрация Жуковского района	-	-	ТКО, IV-V	Территория рекультивирована

№ п/п	Муниципальное образование	Наименование объекта	Почтовый адрес (фактический адрес)	Кадастровый номер	Географические координаты WGS84	Оценка соответствия объекта требованиям действующего законодательства РФ	Ответственность за ликвидацию (рекультивацию)	Занимаемая площадь, га	Количество размещенных отходов, тыс. тонн/куб. м	Вид и класс опасности отходов	Дополнительная информация
8	Карачевский район	Свалка в Карачевском районе	Брянская область, Карачевский район, ориентир – дорога Брянск-Орел, между населенными пунктами Березовка и Козловский	32:10:0092001:1	53.149506, 34.881934	Решением Карачевского районного суда Брянской области от 30.10.2017 № 2-310/2017 запрещено эксплуатировать свалку, земельный участок подлежит рекультивации	Администрация Карачевского района	21,3968	1 010 656 куб. м	ТКО, IV-V	
9	Клетнянский район	Свалка в Клетнянском районе	Брянская область, Клетнянский район, на расстоянии 2 км с северо-восточной стороны от р.п. Клетня	32:11:0220101:66	53.420604, 33.208832	Решением Клетнянского районного суда Брянской области от 14.12.2016 № 2-220/2016 земельный участок, расположенный под свалкой подлежит рекультивации	Администрация Клетнянского района	8,7	231 675 куб. м	ТКО, IV-V	
10	Красногорский район	Несанкционированная свалка ТКО в пгт. Красная Гора	Брянская область, Красногорский район, в 850 м северо-восточнее северной границы пгт. Красная Гора	32:15:0250103:85	53.022586, 31.622605	Решением Красногорского районного суда Брянской области от 27.10.2016 № 2-365/1 несанкционированная свалка подлежит ликвидации и рекультивации.	Администрация Красногорского района	3,52	299 348 куб. м	ТКО, IV-V	
11	Погарский район	Несанкционированная свалка ТКО в Погарском районе	Располагается по адресу: Брянская область, Погарский район, хутор, Красный Бор	32:19:0000000:584	52.537691, 33.313386	Решением Погарского районного суда Брянской области от 28.11.2016 № 2-355/2016 несанкционированная свалка подлежит ликвидации.	Администрация Погарского района	7,53	423 899 куб. м	ТКО, IV-V	
12	Почепский район	Свалка ТКО в г. Почеп	Брянская область, Почепский район, справа от автодороги Брянск-Новозыбков-Мглин, д. Бумажная Фабрика	32:20:0200102:125	52.899980, 33.406775	Решением Почепского районного суда Брянской области от 25.01.2017 №2-100(2017) свалка подлежит ликвидации и рекультивации	Администрация Почепского района	3	860 000 куб. м	ТКО, IV-V	
13	Севский район	Свалка ТКО в г. Севск	Брянская область, Севский район, по правой стороне федеральной трассы М-3 Украина западнее г. Севск	32:22:0260104:144	52.124571, 34.497642	Решеннем Севского районного суда Брянской области от 09.12.2016 № 2-343/2016 свалка подлежит ликвидации и рекультивации	Администрация Севского района	2	44 460 куб. м	ТКО, IV-V	
14	Городской округ город Стародуб	Свалка ТКО в г. Стародуб	Брянская область, г. Стародуб, в 560 м на юг от дома №61 по ул. Красных Партизан	32:23:0401401:51	52.561890, 32.781222	Решением Стародубского районного суда Брянской области от 15.03.2017 № 2-87/2017 свалка подлежит ликвидации и рекультивации	Администрации г. Стародуб и Стародубского района	7,6	245 342 куб. м	ТКО, IV-V	
15	Навлинский район	Свалка ТКО в Навлинском районе	Брянская область, Навлинский район, на расстоянии 1 км от п. Навля, вблизи кладбища Корсекин Лог	32:17:960334:0038	52.843833, 34.515282	Решением Навлинского районного суда Брянской области от 21.07.2016 № 2-323- 2016 земельный участок под свалкой подлежит рекультивации	Администрация Навлинского района	3,329	81 600 куб. м	ТКО, IV-V	
16	Дубровский район	Свалка ТКО в Дубровском районе	Брянская область, Дубровский район, вблизи д. Немерь	32:05:210103:110	53.728200, 33.521805	Решением Дубровского районного суда Брянской области от 12.10.2016 № 2-377/2/2016 несанкционированная свалка подлежит ликвидации и рекультивации, размещение отходов производства и потребление на ней запрещено	Администрация Дубровского района	2,95	623 301 куб. м	ТКО, IV-V	

№ п/п	Муниципальное образование	Наименование объекта	Почтовый адрес (фактический адрес)	Кадастровый номер	Географические координаты WGS84	Оценка соответствия объекта требованиям действующего законодательства РФ	Ответственность за ликвидацию (рекультивацию)	Занимаемая площадь, га	Количество размещенных отходов, тыс. тонн/куб. м	Вид и класс опасности отходов	Дополнительная информация
17	Злынковский район	Несанкционированная свалка ТКО в Злынковском районе	Брянская область, Злынковский район, г. Злынка, ул. Карла Маркса, 300 м севернее дома №34	нет данных	52.432429, 31.762497	Решением Злынковского районного суда Брянской области от 11.08.2016 № 2-474, апелляционным определением Брянского областного суда от 08.11.2016 №33-4791/2016 несанкционированная свалка отходов производства и потребления подлежит ликвидации и рекультивации	Администрация Злынковского района	3,17	33 290 куб. м	ТКО, IV-V	
18	Рогнединский район	Полигон ТКО в Рогнединском районе	Брянская область, Рогнединский район, 7 км от Рогнедино по а/д Рогнедино-Дубровка с левой стороны	32:21:0230103:26	53.738502, 33.540904	Решением Дубровского районного суда Брянской области от 04.08.2016 № 2-31/2/2016 полигон ТКО подлежит ликвидации и рекультивации	Администрация Рогнединского района	1,55	69 500 куб. м	ТКО, IV-V	
19	Городской округ город Клинцы	Шламонакопитель ОАО «Клинцовский автокрановый завод»	Брянская обл., г. Клинцы, ул. Дзержинского 10	нет данных	нет данных	Исключен из ГРОРО на основании заявления АО «КАЗ» о прекращении лицензируемого вида деятельности. Размещение отходов запрещено	ОАО «Клинцовский автокрановый завод»	Ввод в эксплуатацию 2005 г., площадь – 0,0063 га	Размещено 0 тыс. т, остаточная вместимость 0,2 тыс. т	нет данных	
20	Дятьковский район	Свалка промышленных отходов ОАО «Сантехлит»	242620, Брянская обл., Дятьковский р-н, п. Любохна, ул. Брянская, д. 39 а	нет данных	нет данных	Не включен в ГРОРО, размещение отходов запрещено	ОАО «Сантехлит»	нет данных	нет данных	нет данных	
21	Дятьковский район	Свалка промышленных отходов ОАО «Ивотстекло»	Брянская обл., Дятьковский район, пгт Ивот	нет данных	нет данных	Не включен в ГРОРО, размещение отходов запрещено	ОАО «Ивотстекло»	нет данных	нет данных	нет данных	
22	Унечский район	Шламонакопитель ООО «НК «Русс-нефть-Брянск»	Брянская обл., Унечский район, пос. Жеча	нет данных	нет данных	Не включен в ГРОРО, размещение отходов запрещено	ООО «НК «Русс-нефть-Брянск»	нет данных	нет данных	нет данных	
23	Городской округ город Брянск	Стационарные подземные емкости накопления промывных вод сточных вод ЗАО «БАЗ»	Брянская обл., г. Брянск, ул. Сталелитейная, 1	нет данных	нет данных	Не включен в ГРОРО, размещение отходов запрещено	ЗАО «БАЗ»	нет данных	нет данных	нет данных	
24	Городской округ город Брянск	Шламохранилище (шламонакопитель) ЗАО «УК»БМЗ»	Брянская обл., г. Брянск, ул. Ульянова, д. 26	нет данных	нет данных	Не включен в ГРОРО, размещение отходов запрещено	ЗАО «УК»БМЗ»	нет данных	нет данных	нет данных	
25	Городской округ город Брянск	Хранилище для отходов кирпича с солями бария (BaCL2) ЗАО «УК»БМЗ»	Брянская обл., г. Брянск, ул. Ульянова, д. 26	нет данных	нет данных	Не включен в ГРОРО, размещение отходов запрещено	ЗАО «УК»БМЗ»	нет данных	нет данных	нет данных	
26	Городской округ город Брянск	Котлован горелой земли ЗАО «УК»БМЗ»	Брянская обл., г. Брянск, ул. Ульянова, д. 26	нет данных	нет данных	Не включен в ГРОРО, размещение отходов запрещено	ЗАО «УК»БМЗ»	нет данных	нет данных	нет данных	
27	Городской округ город Брянск	Отвал горелой земли ОАО «ПО»Бежицкая Сталь»	Брянская обл., г. Брянск, ул. Сталелитейная, 1А	нет данных	нет данных	Не включен в ГРОРО, размещение отходов запрещено	ОАО «ПО»Бежицкая Сталь»	нет данных	нет данных	нет данных	
28	Дятьковский район	Свалка промышленных отходов ОАО «Кварцит»	Брянская обл., Дятьковский район, пос. Бытошь, ул. Первомайская, д. 1-А	нет данных	нет данных	Не включен в ГРОРО, размещение отходов запрещено	ОАО «Кварцит»	нет данных	нет данных	нет данных	
29	Городской округ город Брянск	Золоотвал филиал ОАО «Квадра» «Брянская региональная генерация»	Брянская обл., г. Брянск, рп. Белые Берега, ул. Коминтерна, д. 1	нет данных	нет данных	Не включен в ГРОРО, размещение отходов запрещено	ОАО «Квадра» «Брянская региональная генерация»	нет данных	нет данных	нет данных	

Приложение А17. "Реестр лицензий на заготовку, хранение, переработку и реализацию лома черных металлов, цветных металлов, предоставленных департаментом природных ресурсов и экологии Брянской области, по состоянию на 13.11.2019", утвержденное постановлением Правительства Брянской области от 25 мая 2020 г. № 224-п

№ п/п	Наименование организации	ИНН	Юридический адрес	Регистрационный номер	Государственный номер	Вид работ, выполняемых в составе лицензируемого вида деятельности	Место осуществления лицензируемого вида деятельности	Географические координаты	Дата выдачи	Основание решения лицензирующего органа (дата, номер)	Срок действия	Основание и срок приостановления и возобновления действия лицензии, административные наказания, дата аннулирования	Основание и дата прекращения действия лицензии
1	2	3	4	5	6	7	8	9	10	11	12	13	14
1	ООО "Континент"	3203008113	243100, Брянская область, г.Клинцы, ул.Бессарабова, 12-а	БРН-ЦМ-05827	32 МЕ 001104	ЗАГОТОВКА, ХРАНЕНИЕ, ПЕРЕРАБОТКА И РЕАЛИЗАЦИЯ ЛОМА ЦВЕТНЫХ МЕТАЛЛОВ	1. Брянская область, г.Клинцы, ул.Бессарабова, 12-а	32.253157 52.733735	25.09.2012	№110 от 25.09.2012			
2	ООО "Альфа"	3207007431	241520, Брянская область, Брянский район, с.Супонево, ул.Шоссейная, 17	БРН-ЦМ-05858	32 МЕ 001136	ЗАГОТОВКА, ХРАНЕНИЕ, ПЕРЕРАБОТКА И РЕАЛИЗАЦИЯ ЛОМА ЦВЕТНЫХ МЕТАЛЛОВ	1. 241520, Брянская область, Брянский район, п. Супонево, ул. Московская, д. 570	34.261035 53.199099	28.03.2013	№22 от 28.03.2013		Приостановлено №444-Пр от 27.12.2005 Восстановлено №464-В от 30.12.2005	
3	ООО "Экомет-Н"	3204005500	243020, Брянская область, г.Новозыбков, ул.Рошаля, 64	БРН-ЧМ-06401	32 МЕ 001135	ЗАГОТОВКА, ХРАНЕНИЕ, ПЕРЕРАБОТКА И РЕАЛИЗАЦИЯ ЛОМА ЧЁРНЫХ МЕТАЛЛОВ	1. 243020, Брянская обл., г.Новозыбков, ул.Рошаля, 64	31.961501 52.540004	28.03.2013	№21 от 28.03.2013			
4	ООО "ШАМИ-СЕРВИС"	3232022183	241035, г. Брянск, ул. Молодежная, д. 7, кв. 2	БРН-ЦМ-07141	32 МЕ 001436	ЗАГОТОВКА, ХРАНЕНИЕ, ПЕРЕРАБОТКА И РЕАЛИЗАЦИЯ ЛОМА ЦВЕТНЫХ МЕТАЛЛОВ	1. 241521 Брянская обл., Брянский р-н, д. Тиганово (1 резъ) 2. 241028 Брянская обл., г. Брянск, ул. Карачижская, 69-а 3. 249405, Калужская область, г.Людиново, ул.Шумавцова, д. 5 4. 241017 Брянская обл., г. Брянск, ул. Вокзальная, 14 5. 243558 Брянская обл., Погарский р-н, д. Вальковка, ул. Заречная, 1 6. 242500 Брянская обл., Карачевский р-н, г. Карачев, ул. Первомайская, 269 7. 242300 Брянская обл., Брасовский р-н, рп Локоть, ул. Партизанская, 18 Б 8. 241007 Брянская обл., г. Брянск (СТ Снежка , уч. 249-А)	34.216093 53.200474 34.338452 53.224147 34.465689 53.869826 34.308323 53.315482 33.318828 52.559581 35.012323 53.122626 34.563606 52.565997 34.471968 53.236760	14.07.2016	№222 от 04.07.2019		Приостановлено №443-Пр от 27.12.2005 Восстановлено №468-В от 30.12.2005	
5	ООО "Брянскметаллстройтехкомплект"	3232013781	Брянская обл., г. Брянск, ул. Брянской Пролетарской Дивизии, 1	БРН-ЧМ-07148	32 МЕ 001131	ЗАГОТОВКА, ХРАНЕНИЕ, ПЕРЕРАБОТКА И РЕАЛИЗАЦИЯ ЛОМА ЧЁРНЫХ МЕТАЛЛОВ	1. 241050 Брянская обл., г. Брянск, ул. Сталелитейная, 20 (территория ООО "МЕТАЛЛСЕРВИС-Брянск") 2. 241050 Брянская обл., г. Брянск, ул. Сталелитейная, 50 3. 241017 Брянская обл., г. Брянск, ул. Вокзальная, 128 (территория ОАО "Бежица-Стройдеталь")	34.249788 53.328348 34.262257 53.325562 34.268042 53.327423	21.02.2013	№8 от 21.02.2013			

№ п/п	Наименование организации	ИНН	Юридический адрес	Регистрационный номер	Государственный номер	Вид работ, выполняемых в составе лицензируемого вида деятельности	Место осуществления лицензируемого вида деятельности	Географические координаты	Дата выдачи	Основание решения лицензирующего органа (дата, номер)	Срок действия	Основание и срок приостановления и возобновления действия лицензии, административные наказания, дата аннулирования	Основание и дата прекращения действия лицензии
6	ООО "Промконтракт"	3233008505	241020, г.Брянск, ул.Тухачевского, 3	БРН-ЦМ-07156	32 МЕ 001199	ЗАГОТОВКА, ХРАНЕНИЕ, ПЕРЕРАБОТКА И РЕАЛИЗАЦИЯ ЛОМА ЦВЕТНЫХ МЕТАЛЛОВ	1. 241022 Брянская обл., г. Брянск, б-р Щорса, 2 2. 242504 Брянская обл., Карачевский р-н, д. Барановка 3. 241020 Брянская обл., г. Брянск, ул. Тухачевского, 3 4. 241050, г.Брянск, ул.Советская, 86 5. 241013 Брянская обл., г. Брянск, ул. Кромская, 101 6. 241020, г.Брянск, ул.Дзержинского, 51 7. 241028 Брянская обл., г. Брянск, пр-кт Станке Димитрова, 56 8. 241014 Брянская обл., г. Брянск, ул. Литейная, 9 9. 243603, Брянская область, Злынковский район, с.Лысые 10. 243140, Брянская область, г.Клинцы, ул.Свердлова, 138-а 11. 243300, Брянская область, г.Унеча, ул.Кирова, 8 12. 241513 Брянская обл., Брянский р-н, д. Сельцо (промплощадка, 4) 13. 241047 Брянская обл., г. Брянск, ул. 2-я Мичурина, 42 14. 241902 Брянская обл., г. Брянск, рп Белые Берега, ул. Белобережская, 1-а 15. 243020 Брянская обл., г. Новозыбков, ул. Красная, 27	34.38679 53.28168 35.014165 53.127657 34.427161 53.21565 34.345791 53.25701 34.277394 53.319172 34.416372 53.201823 34.327735 53.239833 34.27009 53.309263 31.638413 52.338537 32.239116 52.762746 32.685983 52.845681 34.082046 53.346903 34.440276 53.256724 34.646934 53.209265 31.92723	19.11.2014	№68 от 19.11.2014			
7	ООО "Вторчермет"	3255050130	Брянская обл., г. Брянск, ул. Шоссейная, 6	БРН-ЧМ-07931	32 МЕ 001161	ЗАГОТОВКА, ХРАНЕНИЕ, ПЕРЕРАБОТКА И РЕАЛИЗАЦИЯ ЛОМА ЧЁРНЫХ МЕТАЛЛОВ	1. 241040 Брянская обл., г. Брянск, ул. Шоссейная, 6	34.231014 53.332064	31.01.2014	№4 от 31.01.2014			
8	ООО "Брянсквторчермет"	3255050067	Брянская обл., г. Брянск, ул. Белорусская, 28	БРН-ЦМ-07932	32 МЕ 001080	ЗАГОТОВКА, ХРАНЕНИЕ, ПЕРЕРАБОТКА И РЕАЛИЗАЦИЯ ЛОМА ЦВЕТНЫХ МЕТАЛЛОВ	1. 241029 Брянская обл., г. Брянск, ул. Белорусская, 28 2. 243140 Брянская обл., г. Клинцы, ул. Заводская, 23 3. 243160 Брянская обл., Красногорский р-н, пгт Красная Гора, ул. Техническая, 4 4. 243020 Брянская обл., г. Новозыбков, ул. Мичурина, 44 корп. А 5. 243600 Брянская обл., Злынковский р-н, г. Злынка, ул. Больчева, 10 6. 243146 Брянская обл., г. Клинцы, ул. Восточная, 1-а 7. 242300 Брянская обл., Брасовский р-н, рп Локоть, ул. Партизанская, 18 8. 242702 Брянская обл., Жуковский р-н, г. Жуковка, ул. Рабочая, 2Б	34.411835 53.218632 32.21205 52.739695 31.583544 53.005601 31.959866 52.527985 31.740452 52.435291 32.262311 52.761651 34.563606 52.565997 33.714482 53.545049	24.07.2012	№87 от 24.07.2012			
9	ООО "Брянсквторчермет"	3255050067	Брянская обл., г. Брянск, ул. Белорусская, 28	БРН-ЧМ-07933	32 МЕ 001143	ЗАГОТОВКА, ХРАНЕНИЕ, ПЕРЕРАБОТКА И РЕАЛИЗАЦИЯ ЛОМА ЧЁРНЫХ МЕТАЛЛОВ	1. 241029 Брянская обл., г. Брянск, ул. Белорусская, 28 2. 242300 Брянская обл., Брасовский р-н, рп Локоть, ул. Партизанская, 18 3. 242700 Брянская обл., Жуковский р-н, г. Жуковка, ул. Рабочая, 2Б 4. 243020 Брянская обл., г. Новозыбков, пер. Мичурина, 44 А	34.411835 53.218632 34.563606 52.565997 33.714482 53.545049 31.954198 52.532784	05.08.2013	№37 от 05.08.2013			
10	ООО "ШАМИ-СЕРВИС"	3232022183	241035, г. Брянск, ул. Молодежная, д. 7, кв. 2	БРН-ЧМ-08157	32 МЕ 001435	ЗАГОТОВКА, ХРАНЕНИЕ, ПЕРЕРАБОТКА И РЕАЛИЗАЦИЯ ЛОМА ЧЁРНЫХ МЕТАЛЛОВ	1. 241521 Брянская обл., Брянский р-н, д. Тиганово (1 резь) 2. 241028 Брянская обл., г. Брянск, ул. Карачевская, 69-а 3. 242500 Брянская обл., Карачевский р-н, г. Карачев, ул. Первомайская, 269 4. 243558 Брянская обл., Погарский р-н, д. Вадьковка, ул. Заречная, 1 5. 242300 Брянская обл., Брасовский р-н, рп Локоть, ул. Партизанская, 18Б 6. 241001 Брянская обл., г. Брянск, тер. СО Снежка (участок 249-А)	34.216093 53.200474 34.338452 53.224147 35.012323 53.122626 33.318828 52.559581 34.563606 52.565997 34.471968 53.236760	04.02.2014	№221 от 04.07.2019			

№ п/п	Наименование организации	ИНН	Юридический адрес	Регистрационный номер	Государственный номер	Вид работ, выполняемых в составе лицензируемого вида деятельности	Место осуществления лицензируемого вида деятельности	Географические координаты	Дата выдачи	Основание решения лицензирующего органа (дата, номер)	Срок действия	Основание и срок приостановления и возобновления действия лицензии, административные наказания, дата аннулирования	Основание и дата прекращения действия лицензии
11	ЗАО "БАЗ"	3255502838	Брянская обл., г. Брянск, ул. Сталелитейная, 1	БРН-ЧМ-08447	32 МЕ 001077	ЗАГОТОВКА, ХРАНЕНИЕ, ПЕРЕРАБОТКА И РЕАЛИЗАЦИЯ ЛОМА ЧЁРНЫХ МЕТАЛЛОВ	1. 241050 Брянская обл., г. Брянск, ул. Сталелитейная, 1	34.24898 53.320124	16.07.2012	№85 от 16.07.2012			
12	ОАО "Сантехлит"	3202000168	242620, Брянская область, Дятьковский район, п.Любохна, ул.Брянская, 39-а	БРН-ЧМ-08448	32 МЕ 001036	ЗАГОТОВКА, ХРАНЕНИЕ, ПЕРЕРАБОТКА И РЕАЛИЗАЦИЯ ЛОМА ЧЁРНЫХ МЕТАЛЛОВ	1. 242620 Брянская обл., Дятьковский р-н, рп Любохна, ул. Брянская, 39а	34.395226 53.511697	15.12.2011	№169 от 15.12.2011			
13	ООО "ПТП "Вторчермет"	3234015946	Брянская обл., г. Брянск, пер. Ивановы, 13	БРН-ЧМ-08450	32 МЕ 001050	ЗАГОТОВКА, ХРАНЕНИЕ, ПЕРЕРАБОТКА И РЕАЛИЗАЦИЯ ЛОМА ЧЁРНЫХ МЕТАЛЛОВ	1. 241040 Брянская обл., г. Брянск, ул. Шоссейная, 6	34.231014 53.332064	02.02.2012	№26 от 02.02.2012			
14	ООО "Диаметсервис"	3234029226	Брянская обл., г. Брянск, ул. Красноармейская, 103 (офис 803)	БРН-ЧМ-08459	32 МЕ 001056	ЗАГОТОВКА, ХРАНЕНИЕ, ПЕРЕРАБОТКА И РЕАЛИЗАЦИЯ ЛОМА ЧЁРНЫХ МЕТАЛЛОВ	1. 241022 Брянская обл., г. Брянск, ул. Речная (территория ОАО "БЗКПД") 2. 241040 Брянская обл., г. Брянск, пер. Банный, 2-б 3. 241902 Брянская обл., г. Брянск, рп Белые Берега (территория ОАО "БССК") 4. 242750 Брянская обл., Дубровский р-н, рп Дубровка, ул. Победы, 20	34.373684 53.282461 34.2352 53.326326 34.662888 53.20727 33.385205 53.641406	26.03.2012	№19 от 26.03.2012			
15	ЗАО "УК БМЗ"	3232035432	Брянская обл., г. Брянск, ул. Ульянова, 26	БРН-ЧМ-08469	32 МЕ 001068	ЗАГОТОВКА, ХРАНЕНИЕ, ПЕРЕРАБОТКА И РЕАЛИЗАЦИЯ ЛОМА ЧЁРНЫХ МЕТАЛЛОВ	1. 241013 Брянская обл., г. Брянск, ул. Ульянова, 26 (промышленная площадка ЗАО "УК БМЗ" на территории фасонно-сталелитейного цеха)	34.316704 53.308504	21.05.2012	№73 от 21.05.2012			
16	ООО "Диаметсервис"	3234029226	Брянская обл., г. Брянск, ул. Красноармейская, 103 (офис 803)	БРН-ЦМ-08515	32 МЕ 001142	ЗАГОТОВКА, ХРАНЕНИЕ, ПЕРЕРАБОТКА И РЕАЛИЗАЦИЯ ЛОМА ЦВЕТНЫХ МЕТАЛЛОВ	1. 241022 Брянская обл., г. Брянск, ул. Речная, 99-А	34.366929 53.28913	05.08.2013	№36 от 05.08.2013			
17	ООО "Промконтракт"	3233008505	241020, г.Брянск, ул.Тухачевского, 3	БРН-ЧМ-08526	32 МЕ 001160	ЗАГОТОВКА, ХРАНЕНИЕ, ПЕРЕРАБОТКА И РЕАЛИЗАЦИЯ ЛОМА ЧЁРНЫХ МЕТАЛЛОВ	1. 241022 Брянская обл., г. Брянск, б-р Щорса, 2 2. 241047 Брянская обл., г. Брянск, ул. 2-я Мичурина, 42 3. 242504 Брянская обл., Карачевский р-н, д. Барановка	34.38679 53.28168 34.440276 53.256724 35.014165 53.127657	19.12.2013	№61 от 19.12.2013			
18	ООО "Квартал"	3250500530	Брянская обл., Брянский р-н, д. Глажевка, ул. Молодежная, 14А	БРН-ЦМ-08538	32 МЕ 001439	ЗАГОТОВКА, ХРАНЕНИЕ, ПЕРЕРАБОТКА И РЕАЛИЗАЦИЯ ЛОМА ЦВЕТНЫХ МЕТАЛЛОВ	1. 241550 Брянская обл., г. Сельцо, ул. Ленина, 15А 2. 241511 Брянская обл., Брянский р-н, д. Глажевка, ул. Молодежная, 14А 3. 241035 Брянская обл., г. Брянск, ул. Кромская, 101 4. 242700 Брянская обл., Жуковский р-н, г. Жуковка, ул. Карла Маркса (уч. 87/14)	34.096662 53.366202 34.154621 53.372617 34.277394 53.319172 33.738225 53.538285	17.12.2013	№256 от 29.07.2019			
19	ООО "Спектр"	6730064671	214025, г.Смоленск, Чуриловский тупик, д. 6/2	БРН-ЧМ-08560	32 МЕ 001058	ЗАГОТОВКА, ХРАНЕНИЕ, ПЕРЕРАБОТКА И РЕАЛИЗАЦИЯ ЛОМА ЧЁРНЫХ МЕТАЛЛОВ	1. 241035, г.Брянск, ул.Сталелитейная, 21	34.244875 53.327735	27.03.2012	№21 от 27.03.2012			
20	ООО "Гармет"	5029127457	Московская обл., г. Мытищи, ул. Колонцова, 4	БРН-ЧМ-08568	32 МЕ 001144	ЗАГОТОВКА, ХРАНЕНИЕ, ПЕРЕРАБОТКА И РЕАЛИЗАЦИЯ ЛОМА ЧЁРНЫХ МЕТАЛЛОВ	1. 242600 Брянская обл., Дятьковский р-н, г. Дятьково, ул. Вокзальная, 1 2. 241013 Брянская обл., г. Брянск, ул. Ульянова, 26	34.324331 53.609904 34.316704 53.308504	26.09.2013	№39 от 26.09.2013			
21	ООО "Гармет"	5029127457	Московская обл., г. Мытищи, ул. Колонцова, 4	БРН-ЦМ-08569	32 МЕ 001165	ЗАГОТОВКА, ХРАНЕНИЕ, ПЕРЕРАБОТКА И РЕАЛИЗАЦИЯ ЛОМА ЦВЕТНЫХ МЕТАЛЛОВ	1. 242600 Брянская обл., Дятьковский р-н, г. Дятьково, ул. Вокзальная, 1	34.324331 53.609904	21.02.2014	№10 от 21.02.2014			
22	ООО "Техноплюс"	3245002522	119619, г. Москва, ул. Лазенки 6-я, дом 12, корп. 15	БРН-ЧМ-08574	32 МЕ 001205	ЗАГОТОВКА, ХРАНЕНИЕ, ПЕРЕРАБОТКА И РЕАЛИЗАЦИЯ ЛОМА ЧЁРНЫХ МЕТАЛЛОВ	1. 243020 Брянская обл., Новозыбковский р-н, г. Новозыбков, ул. Станционная, 7 2. 243361 Брянская обл., Выгоничский р-н, п. Выгоничи, ул. Вокзальная, 5-б	31.945619 52.518363 34.074096 53.096842	30.12.2014	№74 от 30.12.2014			
23	ООО "НВК"	7705845722	Москва г., пер. Озерковский, 12	БРН-ЧМ-08582	32 МЕ 001287	ЗАГОТОВКА, ХРАНЕНИЕ, ПЕРЕРАБОТКА И РЕАЛИЗАЦИЯ ЛОМА ЧЁРНЫХ МЕТАЛЛОВ	1. 243300 Брянская обл., Унечский р-н, г. Унеча, ул. Иванова, 4 2. 243300 Брянская обл., Унечский р-н, г. Унеча, ул. Заливейная, 1	32.671457 52.841166 32.704623 52.845632	20.07.2016	№92 от 20.07.2016			
24	ООО "Вторчермет НЛМК Черноземье"	5752051603	Орловская обл., г. Орёл, пл. Кромское, 8 (помещение 20, 21)	БРН-ЧМ-08594	32 МЕ 001363	ЗАГОТОВКА, ХРАНЕНИЕ, ПЕРЕРАБОТКА И РЕАЛИЗАЦИЯ ЛОМА ЧЁРНЫХ МЕТАЛЛОВ	1. 242600 Брянская обл., Дятьковский р-н, г. Дятьково, ул. Орджоникидзе, 1 2. 241020 Брянская обл., г. Брянск, проезд Московский, 10-а 3. 243111 Брянская обл., г. Клинцы, с. Займище, ул. Скачковская, 13	34.311763 53.601853 34.427493 53.219969 32.251791 52.729438	03.03.2015	№116 от 28.02.2018			
25	ООО "Вторчермет НЛМК Черноземье"	5752051603	Орловская обл., г. Орёл, пл. Кромское, 8 (помещение 20, 21)	БРН-ЦМ-08595	32 МЕ 001211	ЗАГОТОВКА, ХРАНЕНИЕ, ПЕРЕРАБОТКА И РЕАЛИЗАЦИЯ ЛОМА ЦВЕТНЫХ МЕТАЛЛОВ	1. 241020, г.Брянск, пр-зд Московский, 10-а	34.427493 53.219969	24.03.2015	№14 от 24.03.2015			
26	ООО "ИнтерМет"	3250061442	Тульская обл., Арсеньевский р-н, пгт Славный, ул. Центральная, 5	БРН-ЦМ-08597	32 МЕ 001153	ЗАГОТОВКА, ХРАНЕНИЕ, ПЕРЕРАБОТКА И РЕАЛИЗАЦИЯ ЛОМА ЦВЕТНЫХ МЕТАЛЛОВ	1. 241020 Брянская обл., г. Брянск, ул. Уральская, 108	34.435623 53.196558	19.11.2012	№50 от 19.11.2012			

№ п/п	Наименование организации	ИНН	Юридический адрес	Регистрационный номер	Государственный номер	Вид работ, выполняемых в составе лицензируемого вида деятельности	Место осуществления лицензируемого вида деятельности	Географические координаты	Дата выдачи	Основание решения лицензирующего органа (дата, номер)	Срок действия	Основание и срок приостановления и возобновления действия лицензии, административные наказания, дата аннулирования	Основание и дата прекращения действия лицензии
27	ЗАО "Компания "ВОЛЬФРАМ"	7709227614	Москва г., пл. Славянская, 2/5/4 (стр.3)	БРН-ЦМ-08599	32 МЕ 001212	ЗАГОТОВКА, ХРАНЕНИЕ, ПЕРЕРАБОТКА И РЕАЛИЗАЦИЯ ЛОМА ЦВЕТНЫХ МЕТАЛЛОВ	1. 243300 Брянская обл., Унечский р-н, г. Унеча, ул. Заливейная, 1	32.704623 52.845632	24.03.2015	№15 от 24.03.2015			
28	ООО "Титан-Юг"	3241011540	243140, Брянская область, г.Клинцы, с.Займище, ул.Путевая, 2-б	БРН-ЧМ-08602	32 МЕ 001431	ЗАГОТОВКА, ХРАНЕНИЕ, ПЕРЕРАБОТКА И РЕАЛИЗАЦИЯ ЛОМА ЧЁРНЫХ МЕТАЛЛОВ	1. 243140 Брянская обл., Клинцовский р-н, г. Клинцы, с. Займище, ул. Путевая, 2-б 2. 243144 Брянская обл., Клинцовский р-н, г. Клинцы, ул. Зеленая, 96 3. 243140 Брянская обл., Клинцовский р-н, г. Клинцы, ул. Ногина, 45 4. 243650 Брянская обл., Гордеевский р-н, с. Гордеевка, ул. Калинина, 54 5. 243146 Брянская обл., Клинцовский р-н, г. Клинцы, ул. Мира (ПГК «Техмаш-3»)	32.255115 52.735955 32.210954 52.766114 32.255807 52.742786 31.971266 52.954451 32.271195 52.758403	11.07.2014	№149 от 30.04.2019			
29	ООО "Титан-Юг"	3241011540	243140, Брянская область, г.Клинцы, с.Займище, ул.Путевая, 2-б	БРН-ЦМ-08603	32 МЕ 001430	ЗАГОТОВКА, ХРАНЕНИЕ, ПЕРЕРАБОТКА И РЕАЛИЗАЦИЯ ЛОМА ЦВЕТНЫХ МЕТАЛЛОВ	1. 243140 Брянская обл., Клинцовский р-н, г. Клинцы, с. Займище, ул. Путевая, 2-б 2. 243144 Брянская обл., Клинцовский р-н, г. Клинцы, ул. Зеленая, 96 3. 243140 Брянская обл., Клинцовский р-н, г. Клинцы, ул. Ногина, 45 4. 243146 Брянская обл., г. Клинцы, ул. Мира (ПГК "Техмаш-3", гараж №34) 5. 243650 Брянская обл., Гордеевский р-н, с. Гордеевка, ул. Калинина, 54	32.255115 52.735955 32.210954 52.766114 32.255807 52.742786 32.271195 52.758403 31.971266 52.954451	09.07.2012	№148 от 30.04.2019			
30	ООО "МеталлГарант"	3255512427	241035, г.Брянск, ул.Ульянова, 37	БРН-ЧМ-08624	32 МЕ 001240	ЗАГОТОВКА, ХРАНЕНИЕ, ПЕРЕРАБОТКА И РЕАЛИЗАЦИЯ ЛОМА ЧЁРНЫХ МЕТАЛЛОВ	1. 241013 Брянская обл., г. Брянск, ул. Ульянова, 26	34.316704 53.308504	11.08.2015	№87 от 11.08.2015			
31	ООО "МеталлГарант"	3255512427	241035, г.Брянск, ул.Ульянова, 37	БРН-ЦМ-08625	32 МЕ 001239	ЗАГОТОВКА, ХРАНЕНИЕ, ПЕРЕРАБОТКА И РЕАЛИЗАЦИЯ ЛОМА ЦВЕТНЫХ МЕТАЛЛОВ	1. 241013 Брянская обл., г. Брянск, ул. Ульянова, 26	34.316704 53.308504	11.08.2015	№86 от 11.08.2015			
32	ООО "ГК "БВМ-3"	3245505759	241520, Брянская область, Брянский район, с.Супонево, ул.Комсомольская, д.112	БРН-ЧМ-08640	32 МЕ 001047	ЗАГОТОВКА, ХРАНЕНИЕ, ПЕРЕРАБОТКА И РЕАЛИЗАЦИЯ ЛОМА ЧЁРНЫХ МЕТАЛЛОВ	1. 243440, Брянская область, г.Почеп, пер.Володарского, 20 2. 243020, Брянская область, г.Новозыбков, ул.Рошаля, 62-а 3. 242750, Брянская область, п.г.т. Дубровка, ул.Победы, 58	33.477561 52.904598 31.960099 52.53996 33.478684 53.693431	30.01.2012	№19 от 30.01.2012			
33	ООО "ГК "БВМ-3"	3245505759	241520, Брянская область, Брянский район, с.Супонево, ул.Комсомольская, д.112	БРН-ЦМ-08641	32 МЕ 001048	ЗАГОТОВКА, ХРАНЕНИЕ, ПЕРЕРАБОТКА И РЕАЛИЗАЦИЯ ЛОМА ЦВЕТНЫХ МЕТАЛЛОВ	1. 243440, Брянская область, г.Почеп, пер.Володарского, 20 2. 243020, Брянская область, г.Новозыбков, ул.Рошаля, 62-а 3. 241020, г.Брянск, пр-кт Московский, 49	33.477561 52.904598 31.960099 52.53996 34.422211 53.21647	30.01.2012	№20 от 30.01.2012			
34	ИП Голев А.В.	323017064665	242220, Брянская область, г.Трубчевск, ул.Сенченкова, д.6	БРН-ЧМ-08651	32 МЕ 001120	ЗАГОТОВКА, ХРАНЕНИЕ, ПЕРЕРАБОТКА И РЕАЛИЗАЦИЯ ЛОМА ЧЁРНЫХ МЕТАЛЛОВ	1. 242220 Брянская обл., Трубчевский р-н, г. Трубчевск, ул. Комсомольская, 60 2. 242190 Брянская обл., Суземский р-н, п. Суземка, пер. Строителей, 6А 3. 241020 Брянская обл., г. Брянск, проезд Московский, 10А	33.77829 52.586339 34.092368 52.323177 34.427493 53.219969	17.12.2012	№130 от 17.12.2012			
35	ИП Голев А.В.	323017064665	242220, Брянская область, г.Трубчевск, ул.Сенченкова, д.6	БРН-ЦМ-08652	32 МЕ 001301	ЗАГОТОВКА, ХРАНЕНИЕ, ПЕРЕРАБОТКА И РЕАЛИЗАЦИЯ ЛОМА ЦВЕТНЫХ МЕТАЛЛОВ	1. 242220 Брянская обл., Трубчевский р-н, г. Трубчевск, ул. Комсомольская, 60	33.77829 52.586339	29.11.2016	№148 от 29.11.2016			
36	ООО "Металлтрейд"	6732022370	Смоленская обл., г. Смоленск, ул. Нормандия-Неман, 24/6, кв. 7	БРН-ЧМ-08653	32 МЕ 001304	ЗАГОТОВКА, ХРАНЕНИЕ, ПЕРЕРАБОТКА И РЕАЛИЗАЦИЯ ЛОМА ЧЁРНЫХ МЕТАЛЛОВ	1. 241014 Брянская обл., г. Брянск, ул. Молодой Гвардии, 4	34.28025 53.306793	24.08.2016	№ от 26.06.2017			
37	ООО "Дорвтормет"	6453062133	410005, г.Саратов, ул.Пугачевская, 159	БРН-ЧМ-08663	32 МЕ 001284	ЗАГОТОВКА, ХРАНЕНИЕ, ПЕРЕРАБОТКА И РЕАЛИЗАЦИЯ ЛОМА ЧЁРНЫХ МЕТАЛЛОВ	1. 241017, г.Брянск, ул.Вокзальная, 128	34.268042 53.327423	23.05.2016	№70 от 23.05.2016			
38	ООО "ИнтерМет"	3250061442	Тульская обл., Арсеньевский р-н, пгт Славный, ул. Центральная, 5	БРН-ЧМ-08673	32 МЕ 001154	ЗАГОТОВКА, ХРАНЕНИЕ, ПЕРЕРАБОТКА И РЕАЛИЗАЦИЯ ЛОМА ЧЁРНЫХ МЕТАЛЛОВ	1. 241020 Брянская обл., г. Брянск, ул. Уральская, 108	34.435623 53.196558	19.11.2013	№51 от 19.11.2013			
39	ООО "ХимЭнергоСтрой-Брянск"	3250061033	Москва г., ул. Лазенки б-я, 2 (стр. 15)	БРН-ЦМ-08675	32 МЕ 001037	ЗАГОТОВКА, ХРАНЕНИЕ, ПЕРЕРАБОТКА И РЕАЛИЗАЦИЯ ЛОМА ЦВЕТНЫХ МЕТАЛЛОВ	1. 243361 Брянская обл., Выгоничский р-н, п. Выгоничи, ул. Вокзальная, 5Б	34.074096 53.096842	15.12.2011	№170 от 15.12.2011			
40	ООО "СкрапТранс"	7839427903	Санкт-Петербург г., ул. Бумажная, 3 А	БРН-ЦМ-08676	32 МЕ 001038	ЗАГОТОВКА, ХРАНЕНИЕ, ПЕРЕРАБОТКА И РЕАЛИЗАЦИЯ ЛОМА ЦВЕТНЫХ МЕТАЛЛОВ	1. 243361 Брянская обл., Выгоничский р-н, п. Выгоничи, ул. Вокзальная, 5Б	34.074096 53.096842	16.12.2011	№171 от 16.12.2011			
41	ООО "СкрапТранс"	7839427903	Санкт-Петербург г., ул. Бумажная, 3 А	БРН-ЧМ-08677	32 МЕ 001039	ЗАГОТОВКА, ХРАНЕНИЕ, ПЕРЕРАБОТКА И РЕАЛИЗАЦИЯ ЛОМА ЧЁРНЫХ МЕТАЛЛОВ	1. 243361 Брянская обл., Выгоничский р-н, п. Выгоничи, ул. Вокзальная, 5Б	34.074096 53.096842	16.12.2011	№172 от 16.12.2011			

№ п/п	Наименование организации	ИНН	Юридический адрес	Регистрационный номер	Государственный номер	Вид работ, выполняемых в составе лицензируемого вида деятельности	Место осуществления лицензируемого вида деятельности	Географические координаты	Дата выдачи	Основание решения лицензирующего органа (дата, номер)	Срок действия	Основание и срок приостановления и возобновления действия лицензии, административные наказания, дата аннулирования	Основание и дата прекращения действия лицензии
42	ООО "Брянские металлы"	3245507241	Брянская обл., Брянский р-н, с. Супонево, ул. Шоссейная, 17	БРН-ЦМ-08678	1341	ЗАГОТОВКА, ХРАНЕНИЕ, ПЕРЕРАБОТКА И РЕАЛИЗАЦИЯ ЛОМА ЦВЕТНЫХ МЕТАЛЛОВ	1. 243600 Брянская обл., Злынковский р-н, г. Злынка, ул. Карла Маркса, 34 2. 241520 Брянская обл., Брянский р-н, с. Супонево, ул. Московская, 570	31.747163 52.425237 34.261035 53.199099	04.05.2012	№804 от 28.09.2017			
43	ООО "Вектор-плюс"	3253500987	Брянская обл., Унечский р-н, г. Унеча, ул. Залинейная, 15	БРН-ЧМ-08679	32 МЕ 001043	ЗАГОТОВКА, ХРАНЕНИЕ, ПЕРЕРАБОТКА И РЕАЛИЗАЦИЯ ЛОМА ЧЁРНЫХ МЕТАЛЛОВ	1. 243300, Брянская область, г.Унеча, ул.Залинейная, 1	32.704623 52.845632	10.01.2012	№1 от 10.01.2012			
44	Общество с ограниченной ответственностью "ЦентрВторМет" (ООО "ЦентрВторМет")	3250523584	Брянская обл., г. Брянск, ул. Уральская, 109А	БРН-ЧМ-08684	32 МЕ 001449	ЗАГОТОВКА, ХРАНЕНИЕ, ПЕРЕРАБОТКА И РЕАЛИЗАЦИЯ ЛОМА ЧЁРНЫХ МЕТАЛЛОВ	1. 214027 Смоленская обл., г. Смоленск, ул. Лавочкина (производственная база) 2. 214036 Смоленская обл., г. Смоленск, ул. Смольянинова, 15 3. 216116 Смоленская обл., Краснинский р-н, д. Белск 4. 241023 Брянская обл., г. Брянск, ул. Сталелитейная, 21 Г (241035 индекс) 5. 241020 Брянская обл., г. Брянск, ул. Уральская, 109-а 6. 242500 Брянская обл., Карачевский р-н, г. Карачев, ул. Горького, 1 Д 7. 242750 Брянская обл., Дубровский р-н, рп Дубровка, ул. Победы, 23 8. 242400 Брянская обл., Комаричский р-н, рп Комаричи, ул. Садовая, 34 9. 242440 Брянская обл., Севский р-н, г. Севск, ул. Рабочая, ул. 26	31.995996 54.809303 32.111996 54.776311 31.181736 54.701074 34.244875 53.327735 34.437249 53.19768 35.008721 53.127019 33.497525 53.690720 34.776291 52.407072 34.482335 52.144733	20.11.2012	№363 от 31.10.2019			
45	Общество с ограниченной ответственностью "Монолит" (ООО "Монолит")	3241502281	Брянская обл., г. Клинцы, ул. Ромашина, 36	БРН-ЧМ-08685	32 МЕ 001094	ЗАГОТОВКА, ХРАНЕНИЕ, ПЕРЕРАБОТКА И РЕАЛИЗАЦИЯ ЛОМА ЧЁРНЫХ МЕТАЛЛОВ	1. 243302 Брянская обл., Унечский р-н, г. Унеча, ул. Залинейная, 12 2. 243500 Брянская обл., Суражский р-н, г. Сураж, проезд Вокзальный, 16	32.704192 52.843375 32.37787 53.017288	14.08.2012	№100 от 14.08.2012			
46	ООО "Торговый Дом БМЗ" (Общество с ограниченной ответственностью "Торговый Дом БМЗ")	6101034448	Санкт-Петербург г., пр-кт Стачек, 47А	БРН-ЧМ-08689	32 МЕ 001127	ЗАГОТОВКА, ХРАНЕНИЕ, ПЕРЕРАБОТКА И РЕАЛИЗАЦИЯ ЛОМА ЧЁРНЫХ МЕТАЛЛОВ	1. 241020 Брянская обл., г. Брянск, ул. Уральская, 109-а 2. 242750 Брянская обл., Дубровский р-н, рп Дубровка, ул. Победы, 21 3. 242500 Брянская обл., Карачевский р-н, г. Карачев, ул. Горького 4. 242400 Брянская обл., Комаричский р-н, рп Комаричи, ул. Садовая, 34 5. 214027 Смоленская обл., г. Смоленск, ул. Лавочкина (производственная база)	34.437249 53.19768 33.474749 53.693240 35.005981 53.12804 34.776291 52.407072 31.995996 54.809303	22.01.2013	№2 от 22.01.2013			
47	Открытое акционерное общество "Брянский химический завод имени 50-летия СССР" (ОАО "БХЗ им. 50-летия СССР")	3255517496	Брянская обл., г. Сельцо, ул. Промплощадка, 1	БРН-ЧМ-08693	32 МЕ 001062	ЗАГОТОВКА, ХРАНЕНИЕ, ПЕРЕРАБОТКА И РЕАЛИЗАЦИЯ ЛОМА ЧЁРНЫХ МЕТАЛЛОВ	1. 241550 Брянская обл., г. Сельцо, ул. Промплощадка, 1	34.121195 53.388038	19.04.2012	№65 от 19.04.2012			
48	ООО "НПО Спецметинвест"	7706134400	Москва г., пер. Голутвинский 1-й, 3-5 корп. 3 (5 эт.)	БРН-ЧМ-08698	32 МЕ 001088	ЗАГОТОВКА, ХРАНЕНИЕ, ПЕРЕРАБОТКА И РЕАЛИЗАЦИЯ ЛОМА ЧЁРНЫХ МЕТАЛЛОВ	1. 242760 Брянская обл., Дубровский р-н, д. Сеща (в/ч 21350-3)	33.388061 53.716399	06.08.2012	№94 от 06.08.2012			
49	ООО "НПО Спецметинвест"	7706134400	Москва г., пер. Голутвинский 1-й, 3-5 корп. 3 (5 эт.)	БРН-ЦМ-08699	32 МЕ 001089	ЗАГОТОВКА, ХРАНЕНИЕ, ПЕРЕРАБОТКА И РЕАЛИЗАЦИЯ ЛОМА ЦВЕТНЫХ МЕТАЛЛОВ	1. 242760 Брянская обл., Дубровский р-н, д. Сеща (в/ч 21350-3)	33.388061 53.716399	06.08.2012	№95 от 06.08.2012			
50	ООО "Вторметтрейд"	3254512128	Брянская обл., г. Брянск, пр-кт Московский, 106	БРН-ЧМ-08700	32 МЕ 001071	ЗАГОТОВКА, ХРАНЕНИЕ, ПЕРЕРАБОТКА И РЕАЛИЗАЦИЯ ЛОМА ЧЁРНЫХ МЕТАЛЛОВ	1. 241004 Брянская обл., г. Брянск, пр-кт Московский, 106	34.44643 53.210252	07.06.2012	№77 от 07.06.2012			
51	ООО "Логос"	6724007675	Смоленская обл., г. Десногорск, мкр 3-й, 13, кв. 52	БРН-ЧМ-08701	32 МЕ 001074	ЗАГОТОВКА, ХРАНЕНИЕ, ПЕРЕРАБОТКА И РЕАЛИЗАЦИЯ ЛОМА ЧЁРНЫХ МЕТАЛЛОВ	1. 243020 Брянская обл., г. Новозыбков, ул. Рошаля, 64 (243020, Брянская область, г. Новозыбков, ул. Рошаля, д. 64)	31.961501 52.540004	03.07.2012	№87 от 03.07.2012			
52	ООО "РосСтил"	3908608173	236005, г. Калининград, ул. Камская, д. 49	БРН-ЧМ-08702	32 МЕ 001083	ЗАГОТОВКА, ХРАНЕНИЕ, ПЕРЕРАБОТКА И РЕАЛИЗАЦИЯ ЛОМА ЧЁРНЫХ МЕТАЛЛОВ	1. 243300 Брянская обл., Унечский р-н, г. Унеча, ул. Володарского (м-н № 65)	32.69387 52.851935	24.07.2012	№89 от 24.07.2012			
53	ООО "СитиМетКом"	7722779357	Москва г., ул. Боровая, 7 корп. 10 (оф. 304)	БРН-ЧМ-08703	32 МЕ 001084	ЗАГОТОВКА, ХРАНЕНИЕ, ПЕРЕРАБОТКА И РЕАЛИЗАЦИЯ ЛОМА ЧЁРНЫХ МЕТАЛЛОВ	1. 243062, Брянская область, Злынковский р-н, п.г.т. Вышков, ул. Станционная, уч. 11 2. 243620 Брянская обл., Злынковский р-н, рп Вышков, ул. Станционная, 11	31.668192 52.474568 31.687703 52.477261	03.08.2012	№91 от 03.08.2012			
54	ООО "СитиМетКом"	7722779357	Москва г., ул. Боровая, 7 корп. 10 (оф. 304)	БРН-ЦМ-08704	32 МЕ 001085	ЗАГОТОВКА, ХРАНЕНИЕ, ПЕРЕРАБОТКА И РЕАЛИЗАЦИЯ ЛОМА ЦВЕТНЫХ МЕТАЛЛОВ	1. 243062, Брянская область, Злынковский р-н, п.г.т. Вышков, ул. Станционная, уч. 11	31.668192 52.474568	03.08.2012	№92 от 03.08.2012			
55	ООО "Металар"	7727591581	Москва г., ул. Южнобутовская, 45	БРН-ЧМ-08705	32 МЕ 001090	ЗАГОТОВКА, ХРАНЕНИЕ, ПЕРЕРАБОТКА И РЕАЛИЗАЦИЯ ЛОМА ЧЁРНЫХ МЕТАЛЛОВ	1. 242760 Брянская обл., Дубровский р-н, д. Сеща (в/ч 21350-3)	33.388061 53.716399	06.08.2012	№96 от 06.08.2012			

№ п/п	Наименование организации	ИНН	Юридический адрес	Регистрационный номер	Государственный номер	Вид работ, выполняемых в составе лицензируемого вида деятельности	Место осуществления лицензируемого вида деятельности	Географические координаты	Дата выдачи	Основание решения лицензирующего органа (дата, номер)	Срок действия	Основание и срок приостановления и возобновления действия лицензии, административные наказания, дата аннулирования	Основание и дата прекращения действия лицензии
56	ООО "Металар"	7727591581	Москва г., ул. Южнобутовская, 45	БРН-ЦМ-08706	32 МЕ 001091	ЗАГОТОВКА, ХРАНЕНИЕ, ПЕРЕРАБОТКА И РЕАЛИЗАЦИЯ ЛОМА ЧЁРНЫХ МЕТАЛЛОВ	1. 242760 Брянская обл., Дубровский р-н, д. Сеща (в/ч 21350-3)	33.388061 53.716399	06.08.2012	№97 от 06.08.2012			
57	ООО "Геликон"	7702621192	Москва г., ул. Азовская, 15А	БРН-ЧМ-08707	32 МЕ 001092	ЗАГОТОВКА, ХРАНЕНИЕ, ПЕРЕРАБОТКА И РЕАЛИЗАЦИЯ ЛОМА ЧЁРНЫХ МЕТАЛЛОВ	1. 242760 Брянская обл., Дубровский р-н, д. Сеща (в/ч 21350-3)	33.388061 53.716399	06.08.2012	№98 от 06.08.2012			
58	ООО "Геликон"	7702621192	Москва г., ул. Азовская, 15А	БРН-ЦМ-08708	32 МЕ 001093	ЗАГОТОВКА, ХРАНЕНИЕ, ПЕРЕРАБОТКА И РЕАЛИЗАЦИЯ ЛОМА ЦВЕТНЫХ МЕТАЛЛОВ	1. 242760 Брянская обл., Дубровский р-н, д. Сеща (в/ч 21350-3)	33.388061 53.716399	06.08.2012	№99 от 06.08.2012			
59	ИП Королев А.Н.	323200512860	Брянская обл., г. Брянск, пер. Кирова, 99, кв. 3	БРН-ЦМ-08711	32 МЕ 001173	ЗАГОТОВКА, ХРАНЕНИЕ, ПЕРЕРАБОТКА И РЕАЛИЗАЦИЯ ЛОМА ЦВЕТНЫХ МЕТАЛЛОВ	1. 241030 Брянская обл., г. Брянск, ул. Азарова, 57б 2. 241014 Брянская обл., г. Брянск, ул. Литейная, 33-1 3. 241014 Брянская обл., г. Брянск, ул. Вокзальная, 74 4. 241035 Брянская обл., г. Брянск, ул. Литейная, 15	34.293141 53.325799 34.286862 53.332725 34.292288 53.31956 34.27663 53.316623	24.06.2014	№28 от 24.06.2014			
60	ИП Королев А.Н.	323200512860	Брянская обл., г. Брянск, пер. Кирова, 99, кв. 3	БРН-ЧМ-08712	32 МЕ 001172	ЗАГОТОВКА, ХРАНЕНИЕ, ПЕРЕРАБОТКА И РЕАЛИЗАЦИЯ ЛОМА ЧЁРНЫХ МЕТАЛЛОВ	1. 241030 Брянская обл., г. Брянск, ул. Азарова, 57б 2. 241014 Брянская обл., г. Брянск, ул. Литейная, 33-1 3. 241014 Брянская обл., г. Брянск, ул. Вокзальная, 74 4. 241035 Брянская обл., г. Брянск, ул. Литейная, 15	34.293141 53.325799 34.286862 53.332725 34.292288 53.31956 34.27663 53.316623	24.06.2014	№27 от 24.06.2014			
61	ООО "БрянскЛомПром"	3255519630	Брянская обл., г. Брянск, ул. Шоссейная, 4	БРН-ЧМ-08713	32 МЕ 001100	ЗАГОТОВКА, ХРАНЕНИЕ, ПЕРЕРАБОТКА И РЕАЛИЗАЦИЯ ЛОМА ЧЁРНЫХ МЕТАЛЛОВ	1. 241040 Брянская обл., г. Брянск, ул. Шоссейная, 4	34.234194 53.330607	27.09.2012	№106 от 27.09.2012			
62	ООО "БрянскЛомПром"	3255519630	Брянская обл., г. Брянск, ул. Шоссейная, 4	БРН-ЦМ-08714	32 МЕ 001101	ЗАГОТОВКА, ХРАНЕНИЕ, ПЕРЕРАБОТКА И РЕАЛИЗАЦИЯ ЛОМА ЦВЕТНЫХ МЕТАЛЛОВ	1. 241040 Брянская обл., г. Брянск, ул. Шоссейная, 4	34.234194 53.330607	27.09.2012	№107 от 27.09.2012			
63	ООО "БВРД"	3250900063	Брянская обл., г. Брянск, ул. Фосфоритная, 1	БРН-ЧМ-08717	32 МЕ 001107	ЗАГОТОВКА, ХРАНЕНИЕ, ПЕРЕРАБОТКА И РЕАЛИЗАЦИЯ ЛОМА ЧЁРНЫХ МЕТАЛЛОВ	1. 241047 Брянская обл., г. Брянск, ул. Фосфоритная, 1	34.481123 53.257467	17.10.2012	№114 от 17.10.2012			
64	ООО "Капиталгрупп"	7720721908	Москва г., ш. Энтузиастов, 56 (стр. 10А)	БРН-ЧМ-08718	32 МЕ 001108	ЗАГОТОВКА, ХРАНЕНИЕ, ПЕРЕРАБОТКА И РЕАЛИЗАЦИЯ ЛОМА ЧЁРНЫХ МЕТАЛЛОВ	1. 243500 Брянская обл., Суражский р-н, г. Сураж, проезд Вокзальный, 16	32.37787 53.017288	22.10.2012	№115 от 22.10.2012			
65	ООО "НЗК"	3241503253	Брянская обл., г. Новозыбков, ул. Рошаля, 62А	БРН-ЧМ-08722	32 МЕ 001114	ЗАГОТОВКА, ХРАНЕНИЕ, ПЕРЕРАБОТКА И РЕАЛИЗАЦИЯ ЛОМА ЧЁРНЫХ МЕТАЛЛОВ	1. 243020 Брянская обл., г. Новозыбков, ул. Рошаля, 62А 2. 243040 Брянская обл., Климовский р-н, рп Климово, ул. Вокзальная, 42	31.960099 52.53996 32.194668 52.365623	23.11.2012	№123 от 23.11.2012			
66	ООО "Квартал"	3250500530	Брянская обл., Брянский р-н, д. Глажевка, ул. Молодежная, 14А	БРН-ЧМ-08725	32 МЕ 001440	ЗАГОТОВКА, ХРАНЕНИЕ, ПЕРЕРАБОТКА И РЕАЛИЗАЦИЯ ЛОМА ЧЁРНЫХ МЕТАЛЛОВ	1. 241511 Брянская обл., Брянский р-н, д. Глажевка, ул. Молодежная, 14А 2. 241550 Брянская обл., г. Сельцо, ул. Ленина, 15А 3. 242700 Брянская обл., Жуковский р-н, г. Жуковка, ул. Карла Маркса (уч. 87/14)	34.154621 53.372617 34.096662 53.366202 33.738225 53.538285	17.12.2013	№257 от 29.07.2019			
67	ООО "Русский лес"	3241502965	Брянская обл., г. Новозыбков, (территория Урочище Красуха, б/н)	БРН-ЦМ-08727	32 МЕ 001126	ЗАГОТОВКА, ХРАНЕНИЕ, ПЕРЕРАБОТКА И РЕАЛИЗАЦИЯ ЛОМА ЦВЕТНЫХ МЕТАЛЛОВ	1. 243020 Брянская обл., г. Новозыбков (территория Уро-чище Красуха)	31.933222 52.536717	16.01.2013	№1 от 16.01.2013			
68	ООО "Авис"	3257000167	Брянская обл., г. Брянск, ул. Дзержинского, 51	БРН-ЧМ-08729	32 МЕ 001130	ЗАГОТОВКА, ХРАНЕНИЕ, ПЕРЕРАБОТКА И РЕАЛИЗАЦИЯ ЛОМА ЧЁРНЫХ МЕТАЛЛОВ	1. 243020 Брянская обл., г. Новозыбков, ул. Комсомольская, 107Б	31.932764 52.515859	12.02.2013	№7 от 12.02.2013			
69	ООО "Фаэтон"	3245511294	Брянская обл., Брянский р-н, д. Антоновка, ул. 1-я Новозыбковская, 27	БРН-ЧМ-08738	32 МЕ 001138	ЗАГОТОВКА, ХРАНЕНИЕ, ПЕРЕРАБОТКА И РЕАЛИЗАЦИЯ ЛОМА ЧЁРНЫХ МЕТАЛЛОВ	1. 243400 Брянская обл., Почепский р-н, г. Почеп, ул. Молодежная, 33 2. 243620 Брянская обл., Злынковский р-н, рп Выпков, ул. Станционная, 10	33.474731 52.909779 31.687703 52.477261	23.05.2013	№29 от 23.05.2013			
70	ООО "Фаэтон"	3245511294	Брянская обл., Брянский р-н, д. Антоновка, ул. 1-я Новозыбковская, 27	БРН-ЦМ-08739	32 МЕ 001139	ЗАГОТОВКА, ХРАНЕНИЕ, ПЕРЕРАБОТКА И РЕАЛИЗАЦИЯ ЛОМА ЦВЕТНЫХ МЕТАЛЛОВ	1. 243400 Брянская обл., Почепский р-н, г. Почеп, ул. Молодежная, 33 2. 243620 Брянская обл., Злынковский р-н, рп Выпков, ул. Станционная, 10	33.474731 52.909779 31.687703 52.477261	23.05.2013	№30 от 23.05.2013			
71	ООО "Нева-МеталлТрэйд"	7801082135	Санкт-Петербург г., линия 17-я В.О., 66 В	БРН-ЧМ-08740	32 МЕ 001140	ЗАГОТОВКА, ХРАНЕНИЕ, ПЕРЕРАБОТКА И РЕАЛИЗАЦИЯ ЛОМА ЧЁРНЫХ МЕТАЛЛОВ	1. 243332 Брянская обл., Унечский р-н, д. Новые Ивайтенки	33.071064 52.780409	23.05.2013	№31 от 23.05.2013			
72	Общество с ограниченной ответственностью "ЦентрВторМет" (ООО "ЦентрВторМет")	3250523584	Брянская обл., г. Брянск, ул. Уральская, 109А	БРН-ЦМ-08742	32 МЕ 001450	ЗАГОТОВКА, ХРАНЕНИЕ, ПЕРЕРАБОТКА И РЕАЛИЗАЦИЯ ЛОМА ЦВЕТНЫХ МЕТАЛЛОВ	1. 241023 Брянская обл., г. Брянск, ул. Сталелитейная, 21Г 2. 241020 Брянская обл., г. Брянск, ул. Уральская, 109А 3. 242400 Брянская обл., Комаричский р-н, рп Комаричи, ул. Садовая, 34	34.244875 53.327735 34.437249 53.19768 34.776291 52.407072	08.09.2014	№364 от 31.10.2019			

№ п/п	Наименование организации	ИНН	Юридический адрес	Регистрационный номер	Государственный номер	Вид работ, выполняемых в составе лицензируемого вида деятельности	Место осуществления лицензируемого вида деятельности	Географические координаты	Дата выдачи	Основание решения лицензирующего органа (дата, номер)	Срок действия	Основание и срок приостановления и возобновления действия лицензии, административные наказания, дата аннулирования	Основание и дата прекращения действия лицензии
73	ООО "Агромет"	3253501878	Брянская обл., Унечский р-н, г. Унеча, ул. Залинейная, 2 (ком. 10)	БРН-ЧМ-08744	32 МЕ 001149	ЗАГОТОВКА, ХРАНЕНИЕ, ПЕРЕРАБОТКА И РЕАЛИЗАЦИЯ ЛОМА ЧЁРНЫХ МЕТАЛЛОВ	1. 243300 Брянская обл., Унечский р-н, г. Унеча, ул. Залинейная, 2	32.698254 52.841623	31.10.2013	№46 от 31.10.2013			
74	ООО "ХимЭнергоСтрой-Брянск"	3250061033	Москва г., ул. Лазенки 6-я, 2 (стр. 15)	БРН-ЧМ-08745	32 МЕ 001207	ЗАГОТОВКА, ХРАНЕНИЕ, ПЕРЕРАБОТКА И РЕАЛИЗАЦИЯ ЛОМА ЧЁРНЫХ МЕТАЛЛОВ	1. 243620 Брянская обл., Злынковский р-н, рп Вышков, ул. Станционная (уч. 11)	31.687703 52.477261	30.12.2014	№76 от 30.12.2014			
75	ООО "Техноплюс"	3245002522	119619, г. Москва, ул. Лазенки 6-я, дом 12, корп. 15	БРН-ЦМ-08746	32 МЕ 001204	ЗАГОТОВКА, ХРАНЕНИЕ, ПЕРЕРАБОТКА И РЕАЛИЗАЦИЯ ЛОМА ЦВЕТНЫХ МЕТАЛЛОВ	1. 243620 Брянская обл., Злынковский р-н, рп Вышков, ул. Станционная (уч. 11) 2. 243361 Брянская обл., Выгоничский р-н, п. Выгоничи, ул. Вокзальная, 5-б	31.687703 52.477261 34.074096 53.096842	30.12.2014	№73 от 30.12.2014			
76	ООО "Альфа"	3255514618	Брянская обл., г. Брянск, ул. Вокзальная, 122	БРН-ЧМ-08752	32 МЕ 001166	ЗАГОТОВКА, ХРАНЕНИЕ, ПЕРЕРАБОТКА И РЕАЛИЗАЦИЯ ЛОМА ЧЁРНЫХ МЕТАЛЛОВ	1. 241023 Брянская обл., г. Брянск, ул. Сталелитейная, 21	34.244875 53.327735	25.03.2014	№15 от 25.03.2014			
77	ООО "Альфа"	3255514618	Брянская обл., г. Брянск, ул. Вокзальная, 122	БРН-ЦМ-08753	32 МЕ 001167	ЗАГОТОВКА, ХРАНЕНИЕ, ПЕРЕРАБОТКА И РЕАЛИЗАЦИЯ ЛОМА ЦВЕТНЫХ МЕТАЛЛОВ	1. 241023 Брянская обл., г. Брянск, ул. Сталелитейная, 21	34.244875 53.327735	25.03.2014	№16 от 25.03.2014			
78	ООО "Промэкос"	3250517943	Брянская обл., г. Брянск, пр-кт Ленина, 45	БРН-ЧМ-08754	32 МЕ 001169	ЗАГОТОВКА, ХРАНЕНИЕ, ПЕРЕРАБОТКА И РЕАЛИЗАЦИЯ ЛОМА ЧЁРНЫХ МЕТАЛЛОВ	1. 241020 Брянская обл., г. Брянск, ул. Уральская, 108	34.435623 53.196558	25.04.2014	№21 от 25.04.2014			
79	ООО "Мосжелдорснаб"	7724888866	Москва г., ул. Маршала Рыбалко, 2 (корпус 6, э. 3, п. 1, к. 20, о. 10)	БРН-ЧМ-08757	32 МЕ 001419	ЗАГОТОВКА, ХРАНЕНИЕ, ПЕРЕРАБОТКА И РЕАЛИЗАЦИЯ ЛОМА ЧЁРНЫХ МЕТАЛЛОВ	1. 242600 Брянская обл., Дятьковский р-н, г. Дятьково, ул. Котовского, 50 2. 241006 Брянская обл., г. Брянск, ул. Верхне-Заречная, 1 3. 243020 Брянская обл., г. Новозыбков, ул. Станционная, 7 4. 242222 Брянская обл., Трубчевский р-н, г. Трубчевск, ул. Лесная, 6 (пос. Бороденка) 5. 241517 Брянская обл., Брянский р-н, п. Новые Дарковичи, тер. сдт Механизатор (уч. 278, 280, 281)	34.304092 53.602665 34.393734 53.255496 31.945619 52.518363 33.768803 52.540152 34.292395 53.364741	07.04.2016	№67 от 28.02.2019			
80	ООО "Мосжелдорснаб"	7724888866	Москва г., ул. Маршала Рыбалко, 2 (корпус 6, э. 3, п. 1, к. 20, о. 10)	БРН-ЦМ-08758	32 МЕ 001420	ЗАГОТОВКА, ХРАНЕНИЕ, ПЕРЕРАБОТКА И РЕАЛИЗАЦИЯ ЛОМА ЦВЕТНЫХ МЕТАЛЛОВ	1. 243020 Брянская обл., г. Новозыбков, ул. Станционная, 7 2. 241517 Брянская обл., Брянский р-н, п. Новые Дарковичи, тер. сдт Механизатор (уч. 278, 280,281) 3. 242222 Брянская обл., Трубчевский р-н, г. Трубчевск, ул. Лесная, 6 (пос. Бороденка) 4. 241006 Брянская обл., г. Брянск, ул. Верхне-Заречная, 1 5. 242600 Брянская обл., Дятьковский р-н, г. Дятьково, ул. Котовского, 50	31.945619 52.518363 34.292395 53.364741 33.768803 52.540152 34.393734 53.255496 34.304092 53.602665	24.06.2014	№68 от 28.02.2019			
81	ООО "СТЭР"	3250513089	Брянская обл., г. Брянск, пер. Канатный, 5 (офис 211)	БРН-ЧМ-08759	32 МЕ 00176	ЗАГОТОВКА, ХРАНЕНИЕ, ПЕРЕРАБОТКА И РЕАЛИЗАЦИЯ ЛОМА ЧЁРНЫХ МЕТАЛЛОВ	1. 241022 Брянская обл., г. Брянск, б-р Щорса, 7	34.38194 53.2807	08.07.2014	№32 от 08.07.2014			
82	ООО «СПР»	3528168198	Брянская обл., г. Брянск, ул. Шоссейная, 6	БРН-ЦМ-08762	32 МЕ 001201	ЗАГОТОВКА, ХРАНЕНИЕ, ПЕРЕРАБОТКА И РЕАЛИЗАЦИЯ ЛОМА ЦВЕТНЫХ МЕТАЛЛОВ	1. 241040 Брянская обл., г. Брянск, ул. Шоссейная, 6	34.231014 53.332064	24.12.2014	№70 от 24.12.2014			
83	ООО «СПР»	3528168198	Брянская обл., г. Брянск, ул. Шоссейная, 6	БРН-ЧМ-08763	32 МЕ 001202	ЗАГОТОВКА, ХРАНЕНИЕ, ПЕРЕРАБОТКА И РЕАЛИЗАЦИЯ ЛОМА ЧЁРНЫХ МЕТАЛЛОВ	1. 241040 Брянская обл., г. Брянск, ул. Шоссейная, 6	34.231014 53.332064	24.12.2014	№71 от 24.12.2014			
84	ООО "МеталлИнвест"	3257020011	Брянская обл., г. Брянск, ул. Литейная, 2Б	БРН-ЧМ-08765	32МЕ001186	ЗАГОТОВКА, ХРАНЕНИЕ, ПЕРЕРАБОТКА И РЕАЛИЗАЦИЯ ЛОМА ЧЁРНЫХ МЕТАЛЛОВ	1. 241035 Брянская обл., г. Брянск, ул. Литейная, 2Б	34.268734 53.304888	19.09.2014	№51 от 19.09.2014			
85	ООО "Промэкос"	3250517943	Брянская обл., г. Брянск, пр-кт Ленина, 45	БРН-ЦМ-08766	32 МЕ 001187	ЗАГОТОВКА, ХРАНЕНИЕ, ПЕРЕРАБОТКА И РЕАЛИЗАЦИЯ ЛОМА ЦВЕТНЫХ МЕТАЛЛОВ	1. 241007 Брянская обл., г. Брянск, ул. Республиканская, 16	34.363856 53.250739	23.09.2014	№52 от 23.09.2014			
86	ООО "Русальянс Строй"	3528170528	Москва г., б-р Гоголевский, 31 (стр. 3)	БРН-ЧМ-08767	32 МЕ 001224	ЗАГОТОВКА, ХРАНЕНИЕ, ПЕРЕРАБОТКА И РЕАЛИЗАЦИЯ ЛОМА ЧЁРНЫХ МЕТАЛЛОВ	1. 241040 Брянская обл., г. Брянск, ул. Шоссейная, 6	34.231014 53.332064	20.10.2014	№55 от 23.06.2015			
87	ООО "Русальянс Строй"	3528170528	Москва г., б-р Гоголевский, 31 (стр. 3)	БРН-ЦМ-08768	32 МЕ 001225	ЗАГОТОВКА, ХРАНЕНИЕ, ПЕРЕРАБОТКА И РЕАЛИЗАЦИЯ ЛОМА ЦВЕТНЫХ МЕТАЛЛОВ	1. 241040 Брянская обл., г. Брянск, ул. Шоссейная, 6	34.231014 53.332064	21.10.2014	№56 от 23.06.2015			
88	ООО "МС-металлолом"	3257021632	241020, г. Брянск, пр-д Московский, д.10	БРН-ЧМ-08770	32 МЕ 001278	ЗАГОТОВКА, ХРАНЕНИЕ, ПЕРЕРАБОТКА И РЕАЛИЗАЦИЯ ЛОМА ЧЁРНЫХ МЕТАЛЛОВ	1. 241022 Брянская обл., г. Брянск, пр-кт Московский, 49 2. 243020 Брянская обл., г. Новозыбков, ул. Рошаля, 62А	34.422211 53.21647 31.960099 52.53996	19.04.2016	№55 от 19.04.2016			
89	ООО "Вектор-плюс"	3253500987	Брянская обл., Унечский р-н, г. Унеча, ул. Залинейная, 15	БРН-ЧМ-08771	32 МЕ 001273	ЗАГОТОВКА, ХРАНЕНИЕ, ПЕРЕРАБОТКА И РЕАЛИЗАЦИЯ ЛОМА ЧЁРНЫХ МЕТАЛЛОВ	1. 243300 Брянская обл., Унечский р-н, г. Унеча, ул. Залинейная, 15	32.696053 52.839132	22.03.2016	№33 от 22.03.2016			

№ п/п	Наименование организации	ИНН	Юридический адрес	Регистрационный номер	Государственный номер	Вид работ, выполняемых в составе лицензируемого вида деятельности	Место осуществления лицензируемого вида деятельности	Географические координаты	Дата выдачи	Основание решения лицензирующего органа (дата, номер)	Срок действия	Основание и срок приостановления я возобновления действия лицензии, административные наказания, дата аннулирования	Основание и дата прекращения действия лицензии
90	ООО "Втормет-Брянск"	3257021992	241029, г. Брянск, пер. Кравцова, д. 2А	БРН-ЧМ-08772	32 МЕ 001447	ЗАГОТОВКА, ХРАНЕНИЕ, ПЕРЕРАБОТКА И РЕАЛИЗАЦИЯ ЛОМА ЧЁРНЫХ МЕТАЛЛОВ	1. 241029 Брянская обл., г. Брянск, пер. Кравцова, 2А 2. 243500 Брянская обл., Суражский р-н, г. Сураж, ул. Белорусская, 150В 3. 243020 Брянская обл., г. Новозыбков, ул. Комсомольская 4. 243140 Брянская обл., Клинцовский р-н, п. Первое Мая, ул. Садовая (уч. 2) 5. 243302 Брянская обл., Унечский р-н, г. Унеча, ул. Залинейная, 12 6. 241024 Брянская обл., г. Брянск, ул. Рассвстов (СО «Рассвет», уч. 737) 7. 243160 Брянская обл., Красногорский р-н, пгт Красная Гора, ул. Техническая (уч. 4 В) 8. 242400 Брянская обл., Комаричский р-н, рп Комаричи, ул. Осипенко (уч. 1 М) 9. 242700 Брянская обл., Жуковский р-н, г. Жуковка, ул. Дегтярева, 13 10. 243400 Брянская обл., Почепский р-н, г. Почеп, проезд Железнодорожный (строение 5) 11. 242600 Брянская обл., Дятьковский р-н, г. Дятьково, ул. Орджоникидзе, 1 12. 241019 Брянская обл., г. Брянск, ул. Щукина, 56 13. 241521 Брянская обл., Брянский р-н, д. Тиганово, тер. 1 резь (поле) 14. 242504 Брянская обл., Карачевский р-н, д. Барановка 15. 243220 Брянская обл., Мглинский р-н, г. Мглин, ул. Октябрьская, 16. 241040 Брянская обл.	34.413902 53.222228 32.380601 53.026675 31.934686 52.525109 32.202582 52.738016 32.704192 52.843375 34.249321 53.292086 31.583598 53.006371 34.78248 52.424731 33.717474 53.519964 33.472081 52.913879 34.311763 53.601853 34.320055 53.24299 34.216093 53.200474 35.014165 53.127657 32.826471 53.05275 34.239673	26.01.2016	№312 от 25.09.2019			
91	ООО "Чермет"	3252502621	Брянская обл., Трубчевский р-н, г. Трубчевск, ул. Луначарского, 78 (офис 5)	БРН-ЧМ-08773	32 МЕ 001400	ЗАГОТОВКА, ХРАНЕНИЕ, ПЕРЕРАБОТКА И РЕАЛИЗАЦИЯ ЛОМА ЧЁРНЫХ МЕТАЛЛОВ	1. 242221 Брянская обл., Трубчевский р-н, г. Трубчевск, ул. Володарского, 1	33.754242 52.592603	11.11.2014	№903 от 13.12.2018			
92	ООО "Чермет"	3252502621	Брянская обл., Трубчевский р-н, г. Трубчевск, ул. Луначарского, 78 (офис 5)	БРН-ЦМ-08774	32 МЕ 001401	ЗАГОТОВКА, ХРАНЕНИЕ, ПЕРЕРАБОТКА И РЕАЛИЗАЦИЯ ЛОМА ЦВЕТНЫХ МЕТАЛЛОВ	1. 242221 Брянская обл., Трубчевский р-н, г. Трубчевск, ул. Володарского, 1	33.754242 52.592603	11.11.2014	№904 от 13.12.2018			
93	ООО "Вектор-плюс"	3253500987	Брянская обл., Унечский р-н, г. Унеча, ул. Залинейная, 15	БРН-ЦМ-08775	32 МЕ 001274	ЗАГОТОВКА, ХРАНЕНИЕ, ПЕРЕРАБОТКА И РЕАЛИЗАЦИЯ ЛОМА ЦВЕТНЫХ МЕТАЛЛОВ	1. 243300 Брянская обл., Унечский р-н, г. Унеча, ул. Залинейная, 1	32.704623 52.845632	22.03.2016	№34 от 22.03.2016			
94	ООО "Агромет"	3257023728	Брянская обл., г. Брянск, ул. 2-я Почепская, 45 (офис 1)	БРН-ЧМ-08776	32 МЕ 001309	ЗАГОТОВКА, ХРАНЕНИЕ, ПЕРЕРАБОТКА И РЕАЛИЗАЦИЯ ЛОМА ЧЁРНЫХ МЕТАЛЛОВ	1. 241050 Брянская обл., г. Брянск, ул. 2-я Почепская, 45 (офис 1) 2. 241020 Брянская обл., г. Брянск, пр-кт Московский, 86	34.325525 53.246197 34.437159 53.212544	10.02.2015	№78/1 от 06.02.2017			
95	ООО "Снабметсбыт"	5752203983	Орловская обл., г. Орёл, ул. Колхозная, 11	БРН-ЧМ-08778	32 МЕ 001214	ЗАГОТОВКА, ХРАНЕНИЕ, ПЕРЕРАБОТКА И РЕАЛИЗАЦИЯ ЛОМА ЧЁРНЫХ МЕТАЛЛОВ	1. 242750 Брянская обл., Дубровский р-н, рп Дубровка, ул. Победы, 20	33.483085 53.691773	25.03.2015	№17 от 25.03.2015			
96	ООО "Стройкей"	3233501679	Брянская обл., г. Брянск, пр-кт Московский, 49 Б (офис 2)	БРН-ЧМ-08779	32 МЕ 001338	ЗАГОТОВКА, ХРАНЕНИЕ, ПЕРЕРАБОТКА И РЕАЛИЗАЦИЯ ЛОМА ЧЁРНЫХ МЕТАЛЛОВ	1. 243400 Брянская обл., Почепский р-н, г. Почеп, проезд Промышленный, 7 2. 241022 Брянская обл., г. Брянск, пр-кт Московский, 49 Б 3. 243020 Брянская обл., г. Новозыбков, ул. Рощала, 62А	33.478666 52.910881 34.422211 53.21647 31.960099 52.53996	25.03.2015	№763 от 07.09.2017			
97	ООО "Новлом-торг"	5752203990	Орловская обл., г. Орёл, ул. Колхозная, 11	БРН-ЧМ-08780	32 МЕ 001219	ЗАГОТОВКА, ХРАНЕНИЕ, ПЕРЕРАБОТКА И РЕАЛИЗАЦИЯ ЛОМА ЧЁРНЫХ МЕТАЛЛОВ	1. 243020 Брянская обл., г. Новозыбков, тер. Урочище Красуха (Южный промузел) 2. 243020 Брянская обл., г. Новозыбков, ул. Рощала, 62А 3. 243040 Брянская обл., Климовский р-н, рп Климово, ул. Вокзальная, 42	31.954979 52.508334 31.960099 52.53996 32.194668 52.365623	27.05.2015	№45 от 27.05.2015			
98	ООО "Спектр"	3257025250	Брянская обл., г. Брянск, ул. Белорусская, 28	БРН-ЦМ-08781	32 МЕ 001220	ЗАГОТОВКА, ХРАНЕНИЕ, ПЕРЕРАБОТКА И РЕАЛИЗАЦИЯ ЛОМА ЦВЕТНЫХ МЕТАЛЛОВ	1. 241039 Брянская обл., г. Брянск, ул. Белорусская, 28	34.411835 53.218632	27.05.2015	№46 от 27.05.2015			
99	ООО ТД "Промсталь"	7728743413	Москва г., проезд Одоевского, 2А	БРН-ЧМ-08782	32 МЕ 001221	ЗАГОТОВКА, ХРАНЕНИЕ, ПЕРЕРАБОТКА И РЕАЛИЗАЦИЯ ЛОМА ЧЁРНЫХ МЕТАЛЛОВ	1. 243020 Брянская обл., г. Новозыбков, ул. Ленина, 107	31.96451 52.533968	27.05.2015	№47 от 27.05.2015			
100	ООО "МетКом"	7707752921	Москва г., пер. Порядковый, 21 (офис 401)	БРН-ЧМ-08783	32 МЕ 001122	ЗАГОТОВКА, ХРАНЕНИЕ, ПЕРЕРАБОТКА И РЕАЛИЗАЦИЯ ЛОМА ЧЁРНЫХ МЕТАЛЛОВ	1. 241050 Брянская обл., г. Брянск, ул. Сталелитейная, 1	34.24898 53.320124	28.05.2015	№48 от 28.05.2015			

№ п/п	Наименование организации	ИНН	Юридический адрес	Регистрационный номер	Государственный номер	Вид работ, выполняемых в составе лицензируемого вида деятельности	Место осуществления лицензируемого вида деятельности	Географические координаты	Дата выдачи	Основание решения лицензирующего органа (дата, номер)	Срок действия	Основание и срок приостановления и возобновления действия лицензии, административные наказания, дата аннулирования	Основание и дата прекращения действия лицензии
101	ООО "Мегаполис"	3257006120	Брянская обл., г. Брянск, ул. Шоссейная, 8 (офис 301)	БРН-ЧМ-08784		ЗАГОТОВКА, ХРАНЕНИЕ, ПЕРЕРАБОТКА И РЕАЛИЗАЦИЯ ЛОМА ЧЁРНЫХ МЕТАЛЛОВ	1. 241551 Брянская обл., г. Сельцо (территория городской бани)	34.105932 53.373933	26.06.2015	№562 от 26.07.2018			
102	ООО "Кисар"	3257027151	Брянская обл., г. Брянск, ул. Шоссейная, 4 (офис № 9)	БРН-ЧМ-08785	32 МЕ 001126	ЗАГОТОВКА, ХРАНЕНИЕ, ПЕРЕРАБОТКА И РЕАЛИЗАЦИЯ ЛОМА ЧЁРНЫХ МЕТАЛЛОВ	1. 241040 Брянская обл., г. Брянск, ул. Шоссейная, 4	34.234194 53.330607	25.06.2015	№57 от 25.06.2015			
103	ООО "Кисар"	3257027151	Брянская обл., г. Брянск, ул. Шоссейная, 4 (офис № 9)	БРН-ЦМ-08786	32 МЕ 001227	ЗАГОТОВКА, ХРАНЕНИЕ, ПЕРЕРАБОТКА И РЕАЛИЗАЦИЯ ЛОМА ЦВЕТНЫХ МЕТАЛЛОВ	1. 241040 Брянская обл., г. Брянск, ул. Шоссейная, 4	34.234194 53.330607	25.06.2015	№58 от 25.06.2015			
104	ООО "МегаМет"	3245007344	Брянская обл., Брянский р-н, с. Супонево, ул. Ленина, 131 А	БРН-ЧМ-08787	32 МЕ 001128	ЗАГОТОВКА, ХРАНЕНИЕ, ПЕРЕРАБОТКА И РЕАЛИЗАЦИЯ ЛОМА ЧЁРНЫХ МЕТАЛЛОВ	1. 241520 Брянская обл., Брянский р-н, с. Супонево, 131А	34.319659 53.208079	25.06.2015	№61 от 25.06.2015			
105	ООО "Металл"	3257030387	Брянская обл., г. Брянск, ул. академика Королева, 44	БРН-ЧМ-08788	32 МЕ 001229	ЗАГОТОВКА, ХРАНЕНИЕ, ПЕРЕРАБОТКА И РЕАЛИЗАЦИЯ ЛОМА ЧЁРНЫХ МЕТАЛЛОВ	1. 241022 Брянская обл., г. Брянск, ул. академика Королева, 44	34.395468 53.281761	25.06.2015	№62 от 25.06.2015			
106	ООО "ПромСервис"	3241012833	Брянская обл., г. Клинцы, с. Займище, ул. Бессарабова, 27	БРН-ЧМ-08789	32 МЕ 001230	ЗАГОТОВКА, ХРАНЕНИЕ, ПЕРЕРАБОТКА И РЕАЛИЗАЦИЯ ЛОМА ЧЁРНЫХ МЕТАЛЛОВ	1. 243111 Брянская обл., г. Клинцы, с. Займище, ул. Скачковская, 13	32.251791 52.729438	29.06.2015	№63 от 29.06.2015			
107	ООО "ПромСервис"	3241012833	Брянская обл., г. Клинцы, с. Займище, ул. Бессарабова, 27	БРН-ЦМ-08790	32 МЕ 001231	ЗАГОТОВКА, ХРАНЕНИЕ, ПЕРЕРАБОТКА И РЕАЛИЗАЦИЯ ЛОМА ЦВЕТНЫХ МЕТАЛЛОВ	1. 243111 Брянская обл., г. Клинцы, с. Займище, ул. Скачковская, 13	32.251791 52.729438	07.07.2015	№73 от 07.07.2015			
108	ООО "Вторметалл"	3257031581	Брянская обл., г. Брянск, проезд Московский, 83 (помещение 1)	БРН-ЧМ-08791	32 МЕ 001364	ЗАГОТОВКА, ХРАНЕНИЕ, ПЕРЕРАБОТКА И РЕАЛИЗАЦИЯ ЛОМА ЧЁРНЫХ МЕТАЛЛОВ	1. 241047, г. Брянск, Володарский район, ул. Фосфоритная, д. 1Б 2. 241020, г. Брянск, Фокинский район, проезд Московский, уч. 83 3. 241019 Брянская обл., г. Брянск, ул. Щукина, 56	34.473541 53.257473 34.437958 53.217785 34.320055 53.24299	07.06.2016	№151 от 02.03.2018			
109	ООО "Брянсквторметалл"	3245007827	Брянская обл., Брянский р-н, с. Супонево, ул. Шоссейная, 3	БРН-ЧМ-08792	32 МЕ 001233	ЗАГОТОВКА, ХРАНЕНИЕ, ПЕРЕРАБОТКА И РЕАЛИЗАЦИЯ ЛОМА ЧЁРНЫХ МЕТАЛЛОВ	1. 241029 Брянская обл., г. Брянск, тер. СО Рассвет (уч. 65 Б, 303)	34.287059 53.358351	08.07.2015	№75 от 08.07.2015			
110	ООО "Сигма"	5751053220	Москва г., пер. Трёхпрудный, 9 (стр. 1, эт. 2, пом. IV, ком. 3)	БРН-ЦМ-08793	32 МЕ 001426	ЗАГОТОВКА, ХРАНЕНИЕ, ПЕРЕРАБОТКА И РЕАЛИЗАЦИЯ ЛОМА ЦВЕТНЫХ МЕТАЛЛОВ	1. 243361 Брянская обл., Выгоничский р-н, п. Выгоничи, ул. Вокзальная, 56 2. 241022 Брянская обл., г. Брянск, б-р Щорса, 7	34.074096 53.096842 34.38194 53.2807	11.08.2015	№128 от 16.04.2019			
111	ООО "Сигма"	5751053220	Москва г., пер. Трёхпрудный, 9 (стр. 1, эт. 2, пом. IV, ком. 3)	БРН-ЧМ-08794	32 МЕ 001136	ЗАГОТОВКА, ХРАНЕНИЕ, ПЕРЕРАБОТКА И РЕАЛИЗАЦИЯ ЛОМА ЧЁРНЫХ МЕТАЛЛОВ	1. 243361 Брянская обл., Выгоничский р-н, п. Выгоничи, ул. Вокзальная, 56	34.074096 53.096842	11.08.2015	№84 от 11.08.2015			
112	ООО "СпектрМет"	3257033081	241040, г. Брянск, ул. Шоссейная, д. 6, каб. 1	БРН-ЧМ-08795	32 МЕ 001451	ЗАГОТОВКА, ХРАНЕНИЕ, ПЕРЕРАБОТКА И РЕАЛИЗАЦИЯ ЛОМА ЧЁРНЫХ МЕТАЛЛОВ	1. 241040 Брянская обл., г. Брянск, ул. Шоссейная, 6	34.231014 53.332064	12.08.2015	№365 от 01.11.2019			
113	ООО "СпектрМет"	3257033081	241040, г. Брянск, ул. Шоссейная, д. 6, каб. 1	БРН-ЦМ-08796	32 МЕ 001452	ЗАГОТОВКА, ХРАНЕНИЕ, ПЕРЕРАБОТКА И РЕАЛИЗАЦИЯ ЛОМА ЦВЕТНЫХ МЕТАЛЛОВ	1. 241040 Брянская обл., г. Брянск, ул. Шоссейная, 6	34.231014 53.332064	12.08.2015	№366 от 01.11.2019			
114	ООО "ЦГК"	3254508604	Брянская обл., Дятьковский р-н, г. Дятьково, ул. Котовского, 50	БРН-ЧМ-08797	32 МЕ 001243	ЗАГОТОВКА, ХРАНЕНИЕ, ПЕРЕРАБОТКА И РЕАЛИЗАЦИЯ ЛОМА ЧЁРНЫХ МЕТАЛЛОВ	1. 242600 Брянская обл., Дятьковский р-н, г. Дятьково, ул. Котовского, 50А	34.304092 53.602665	19.08.2015	№90 от 19.08.2015			
115	ООО "ЦГК"	3254508604	Брянская обл., Дятьковский р-н, г. Дятьково, ул. Котовского, 50	БРН-ЦМ-08798	32 МЕ 001244	ЗАГОТОВКА, ХРАНЕНИЕ, ПЕРЕРАБОТКА И РЕАЛИЗАЦИЯ ЛОМА ЦВЕТНЫХ МЕТАЛЛОВ	1. 242600 Брянская обл., Дятьковский р-н, г. Дятьково, ул. Котовского, 50 А	34.304092 53.602665	19.08.2015	№91 от 19.08.2015			
116	ООО "ДЭМС" (Общество с ограниченной ответственностью "ДемонтажЭнергоМеталлСтрой")	5720021204	Орловская обл., Орловский р-н, п. Зареченский, ул. Царев Брод, 61	БРН-ЧМ-08799	32 МЕ 001245	ЗАГОТОВКА, ХРАНЕНИЕ, ПЕРЕРАБОТКА И РЕАЛИЗАЦИЯ ЛОМА ЧЁРНЫХ МЕТАЛЛОВ	1. 243620 Брянская обл., Злынковский р-н, рп Вышков, ул. Станционная (уч. 11)	31.687703 52.477261	20.08.2015	№92 от 20.08.2015			
117	ООО "ДЭМС" (Общество с ограниченной ответственностью "ДемонтажЭнергоМеталлСтрой")	5720021204	Орловская обл., Орловский р-н, п. Зареченский, ул. Царев Брод, 61	БРН-ЦМ-08800	32 МЕ 001246	ЗАГОТОВКА, ХРАНЕНИЕ, ПЕРЕРАБОТКА И РЕАЛИЗАЦИЯ ЛОМА ЦВЕТНЫХ МЕТАЛЛОВ	1. 243620 Брянская обл., Злынковский р-н, рп Вышков, ул. Станционная (уч. 11)	31.687703 52.477261	20.08.2015	№93 от 20.08.2015			
118	ООО "Торговый Дом БМЗ" (Общество с ограниченной ответственностью "Торговый Дом БМЗ")	6101034448	Санкт-Петербург г., пр-кт Стачек, 47А	БРН-ЦМ-08801	32 МЕ 001247	ЗАГОТОВКА, ХРАНЕНИЕ, ПЕРЕРАБОТКА И РЕАЛИЗАЦИЯ ЛОМА ЦВЕТНЫХ МЕТАЛЛОВ	1. 241020 Брянская обл., г. Брянск, ул. Уральская, 109А	34.437249 53.19768	25.08.2015	№94 от 25.08.2015			
119	ООО "Мегаполис"	3257006120	Брянская обл., г. Брянск, ул. Шоссейная, 8 (офис 301)	БРН-ЦМ-08802		ЗАГОТОВКА, ХРАНЕНИЕ, ПЕРЕРАБОТКА И РЕАЛИЗАЦИЯ ЛОМА ЦВЕТНЫХ МЕТАЛЛОВ	1. 1.241550, Брянская область, г. Сельцо, д. б/н (территория городской бани)	34.105932 53.373933	22.09.2015	№563 от 26.07.2018			
120	ООО "Техлайн"	7721337839	Москва г., ул. Новокузьминская 12-я, 2/8 (помещение III, комната 6)	БРН-ЧМ-08804	32 МЕ 001251	ЗАГОТОВКА, ХРАНЕНИЕ, ПЕРЕРАБОТКА И РЕАЛИЗАЦИЯ ЛОМА ЧЁРНЫХ МЕТАЛЛОВ	1. 243500 Брянская обл., Суражский р-н, г. Сураж, проезд Вокзальный, 16	32.37787 53.017288	10.11.2015	№135 от 10.11.2015			

№ п/п	Наименование организации	ИНН	Юридический адрес	Регистрационный номер	Государственный номер	Вид работ, выполняемых в составе лицензируемого вида деятельности	Место осуществления лицензируемого вида деятельности	Географические координаты	Дата выдачи	Основание решения лицензирующего органа (дата, номер)	Срок действия	Основание и срок приостановления и возобновления действия лицензии, административные наказания, дата аннулирования	Основание и дата прекращения действия лицензии
121	ООО "Техлайн"	7721337839	Москва г., ул. Новокузьминская 12-я, 2/8 (помещение III, комната 6)	БРН-ЦМ-08805	32 МЕ 001252	ЗАГОТОВКА, ХРАНЕНИЕ, ПЕРЕРАБОТКА И РЕАЛИЗАЦИЯ ЛОМА ЦВЕТНЫХ МЕТАЛЛОВ	1. 243500 Брянская обл., Суражский р-н, г. Сураж, проезд Вокзальный, 16	32.37787 53.017288	10.11.2015	№136 от 10.11.2015			
122	ООО "Метком"	7718259154	Москва г., ул. Маршала Рыбалко, 2 (корп. 6, э. 3, п. 1, к. 20, о. 9)	БРН-ЧМ-08806	32 МЕ 001407	ЗАГОТОВКА, ХРАНЕНИЕ, ПЕРЕРАБОТКА И РЕАЛИЗАЦИЯ ЛОМА ЧЁРНЫХ МЕТАЛЛОВ	1. 242702 Брянская обл., Жуковский р-н, г. Жуковка, ул. Рабочая, 2А	33.714482 53.545049	26.11.2015	№939 от 18.12.2018			
123	ООО "Метком"	7718259154	Москва г., ул. Маршала Рыбалко, 2 (корп. 6, э. 3, п. 1, к. 20, о. 9)	БРН-ЦМ-08807	32 МЕ 001408	ЗАГОТОВКА, ХРАНЕНИЕ, ПЕРЕРАБОТКА И РЕАЛИЗАЦИЯ ЛОМА ЦВЕТНЫХ МЕТАЛЛОВ	1. 242702 Брянская обл., Жуковский р-н, г. Жуковка, ул. Рабочая, 2-а	33.714482 53.545049	26.11.2015	№940 от 18.12.2018			
124	ИП Голочерепов В.В.	323406671790	Брянская обл., г. Брянск, ул. Урицкого, 133	БРН-ЧМ-08808	32 МЕ 001258	ЗАГОТОВКА, ХРАНЕНИЕ, ПЕРЕРАБОТКА И РЕАЛИЗАЦИЯ ЛОМА ЧЁРНЫХ МЕТАЛЛОВ	1. Брянская обл., Брянский р-н (прилегающий к черте г. Брянска в районе ул. Щукина, д. 58 + 80м на северо-запад)	34.087867 53.30039	09.12.2015	№152 от 09.12.2015			
125	ИП Голочерепов В.В.	323406671790	Брянская обл., г. Брянск, ул. Урицкого, 133	БРН-ЦМ-08809	32 МЕ 001259	ЗАГОТОВКА, ХРАНЕНИЕ, ПЕРЕРАБОТКА И РЕАЛИЗАЦИЯ ЛОМА ЦВЕТНЫХ МЕТАЛЛОВ	1. Брянская обл., Брянский р-н (прилегающий к черте г. Брянска в районе ул. Щукина, д. 58 + 80м на северо-запад)	34.087867 53.30039	09.12.2015	№153 от 09.12.2015			
126	ООО "СтройКом"	3241009100	Брянская обл., г. Новозыбков, ул. Станционная, 7	БРН-ЧМ-08810	32 МЕ 001260	ЗАГОТОВКА, ХРАНЕНИЕ, ПЕРЕРАБОТКА И РЕАЛИЗАЦИЯ ЛОМА ЧЁРНЫХ МЕТАЛЛОВ	1. 243020 Брянская обл., г. Новозыбков, ул. Станционная, 7	31.945619 52.518363	10.12.2015	№154 от 10.12.2015			
127	ООО "Металлика-М"	7724310017	Москва г., ул. Промышленная, 10 (офис 318)	БРН-ЧМ-08811	32 МЕ 001360	ЗАГОТОВКА, ХРАНЕНИЕ, ПЕРЕРАБОТКА И РЕАЛИЗАЦИЯ ЛОМА ЧЁРНЫХ МЕТАЛЛОВ	1. 241022, г. Брянск, ул. Комарова, д. 63	34.393213 53.258669	10.12.2015	№9 от 13.02.2018			
128	ООО "ОМК"	7702394422	Москва г., ул. Рогова, 12 (пом. 2, ком. 2, оф. 19)	БРН-ЧМ-08812	32 МЕ 001402	ЗАГОТОВКА, ХРАНЕНИЕ, ПЕРЕРАБОТКА И РЕАЛИЗАЦИЯ ЛОМА ЧЁРНЫХ МЕТАЛЛОВ	1. Брянская обл., Трубчевский р-н (п. Бородёнка, ул. Лесная, д. 6)	33.803829 52.600863	29.12.2015	№934 от 18.12.2018			
129	ООО "Втормет-Брянск"	3257021992	241029, г. Брянск, пер. Кравцова, д. 2А	БРН-ЦМ-08813	32 МЕ 001446	ЗАГОТОВКА, ХРАНЕНИЕ, ПЕРЕРАБОТКА И РЕАЛИЗАЦИЯ ЛОМА ЦВЕТНЫХ МЕТАЛЛОВ	1. 241029 Брянская обл., г. Брянск, пер. Кравцова, 2А 2. 243160 Брянская обл., Красногорский р-н, пгт Красная Гора, ул. Техническая, 4В 3. 243020 Брянская обл., г. Новозыбков, ул. Комсомольская 4. 243140 Брянская обл., Клинцовский р-н, п. Первое Мая, ул. Садовая (уч. 2) 5. 243400 Брянская обл., Почепский р-н, г. Почеп, проезд Железнодорожный (строение 5) 6. 243040 Брянская обл., Климовский р-н, рп Климово, ул. Вокзальная, 7А 7. 243040 Брянская обл., Климовский р-н, рп Климово, ул. Брянская, 67 8. 243020 Брянская обл., г. Новозыбков, ул. Красногвардейская, 87В 9. 243020 Брянская обл., г. Новозыбков, ул. Рошаля, 64А 10. 243020 Брянская обл., г. Новозыбков, ул. Комсомольская, 101 11. 243622 Брянская обл., Злынковский р-н, п. Красный Камень (з/у 1) 12. 241016 Брянская обл., г. Брянск, ул. Декабристов, 4 13. 241023 Брянская обл., г. Брянск, ул. Промышленная, 3 14. 242600 Брянская обл., Дятьковский р-н, г. Дятьково, пр-кт Доброславина, 7 15. 241040 Брянская обл., г. Брянск, ул. Шоссейная, 3 16. 241050 Брянская обл., г. Брянск, ул. Щукина,	34.413902 53.222228 31.583544 53.005601 31.934686 52.525109 32.202582 52.738016 33.472045 52.914053 32.19703 52.367465 32.211682 52.385921 31.917636 52.553186 31.962363 52.539938 31.933985 52.517678 31.629007 52.439101 34.314332 53.321001 34.297058 53.344242 34.311206 53.586943 34.239673 53.32881 34.320055	26.01.2016	№311 от 25.09.2019			
130	ООО "МегаМет"	3245007344	Брянская обл., Брянский р-н, с. Супонево, ул. Ленина, 131 А	БРН-ЦМ-08814	32 МЕ 001264	ЗАГОТОВКА, ХРАНЕНИЕ, ПЕРЕРАБОТКА И РЕАЛИЗАЦИЯ ЛОМА ЦВЕТНЫХ МЕТАЛЛОВ	1. 241520 Брянская обл., Брянский р-н, с. Супонево, ул. Ленина, 131 А	34.26621 53.200798	26.01.2016	№8 от 26.01.2016			
131	ООО "ОЛИМП"	9705034460	Москва г., ул. Пятницкая, 37 (этаж 1, офис I 3)	БРН-ЧМ-08815	32 МЕ 001266	ЗАГОТОВКА, ХРАНЕНИЕ, ПЕРЕРАБОТКА И РЕАЛИЗАЦИЯ ЛОМА ЧЁРНЫХ МЕТАЛЛОВ	1. 243361, Брянская область, п. Выгоничи, ул. Вокзальная, д. 5 Б	34.074096 53.096842	10.02.2016	№12 от 10.02.2016			
132	ООО "СЕВЕР-М"	7743094308	125212, г. Москва, шоссе Ленинградское, д. 46/1, оф. № 16	БРН-ЧМ-08816	32 МЕ 001267	ЗАГОТОВКА, ХРАНЕНИЕ, ПЕРЕРАБОТКА И РЕАЛИЗАЦИЯ ЛОМА ЧЁРНЫХ МЕТАЛЛОВ	1. 241050 Брянская обл., г. Брянск, ул. Сталелитейная, 1	34.24898 53.320124	10.02.2016	№13 от 10.02.2016			
133	ООО "БрянскВторСырье"	7705813505	Брянская обл., г. Брянск, пр-кт Московский, 106/29А (помещение 2)	БРН-ЧМ-08818	32 МЕ 001269	ЗАГОТОВКА, ХРАНЕНИЕ, ПЕРЕРАБОТКА И РЕАЛИЗАЦИЯ ЛОМА ЧЁРНЫХ МЕТАЛЛОВ	1. 241004 Брянская обл., г. Брянск, пр-кт Московский, 106	34.44643 53.210252	11.02.2016	№15 от 11.02.2016			

№ п/п	Наименование организации	ИНН	Юридический адрес	Регистрационный номер	Государственный номер	Вид работ, выполняемых в составе лицензируемого вида деятельности	Место осуществления лицензируемого вида деятельности	Географические координаты	Дата выдачи	Основание решения лицензирующего органа (дата, номер)	Срок действия	Основание и срок приостановления и возобновления действия лицензии, административные наказания, дата аннулирования	Основание и дата прекращения действия лицензии
134	ООО "БрянскВторСырье"	7705813505	Брянская обл., г. Брянск, пр-кт Московский, 106/29А (помещение 2)	БРН-ЦМ-08819	32 МЕ 001270	ЗАГОТОВКА, ХРАНЕНИЕ, ПЕРЕРАБОТКА И РЕАЛИЗАЦИЯ ЛОМА ЦВЕТНЫХ МЕТАЛЛОВ	1. 241004 Брянская обл., г. Брянск, пр-кт Московский, 106	34.44643 53.210252	11.02.2016	№16 от 11.02.2016			
135	ООО "Брянсквторметалл"	3245007827	Брянская обл., Брянский р-н, с. Супонево, ул. Шоссейная, 3	БРН-ЦМ-08820	32 МЕ 001272	ЗАГОТОВКА, ХРАНЕНИЕ, ПЕРЕРАБОТКА И РЕАЛИЗАЦИЯ ЛОМА ЦВЕТНЫХ МЕТАЛЛОВ	1. 241029 Брянская обл., г. Брянск, тер. СО Рассвет (уч. 65 Б, 303)	34.287059 53.358351	25.02.2016	№26 от 25.02.2016			
136	ООО "Корвет"	3257037907	Смоленская обл., г. Смоленск, ул. Мало-Краснофлотская, 71 А (офис 1)	БРН-ЧМ-08821	32 МЕ 001276	ЗАГОТОВКА, ХРАНЕНИЕ, ПЕРЕРАБОТКА И РЕАЛИЗАЦИЯ ЛОМА ЧЁРНЫХ МЕТАЛЛОВ	1. 241050 Брянская обл., г. Брянск, ул. Сталелитейная, 4	34.259481 53.325325	07.04.2016	№50 от 07.04.2016			
137	ООО "Корвет"	3257037907	Смоленская обл., г. Смоленск, ул. Мало-Краснофлотская, 71 А (офис 1)	БРН-ЦМ-08822	32 МЕ 001277	ЗАГОТОВКА, ХРАНЕНИЕ, ПЕРЕРАБОТКА И РЕАЛИЗАЦИЯ ЛОМА ЦВЕТНЫХ МЕТАЛЛОВ	1. 241050 Брянская обл., г. Брянск, ул. Сталелитейная, 4	34.259481 53.325325	07.04.2016	№51 от 07.04.2016			
138	ИП Ибрагимов И.Ф.	322400038973	243410, Брянская область, Почепский район, п. Речица, ул. Заречная, д. 3	БРН-ЧМ-08823	32 МЕ 001279	ЗАГОТОВКА, ХРАНЕНИЕ, ПЕРЕРАБОТКА И РЕАЛИЗАЦИЯ ЛОМА ЧЁРНЫХ МЕТАЛЛОВ	1. 1.243500, Брянская область, г. Сураж, ул. Белорусская, д. 160	32.371591 53.028402	19.04.2016	№56 от 19.04.2016			
139	ООО "АДВАНС"	3252007514	Брянская обл., Трубчевский р-н, г. Трубчевск, ул. Комсомольская, 60 (офис 1)	БРН-ЧМ-08824	32 МЕ 001281	ЗАГОТОВКА, ХРАНЕНИЕ, ПЕРЕРАБОТКА И РЕАЛИЗАЦИЯ ЛОМА ЧЁРНЫХ МЕТАЛЛОВ	1. 242220 Брянская обл., Трубчевский р-н, г. Трубчевск, ул. Комсомольская, 60	33.77829 52.586339	26.04.2016	№58 от 26.04.2016			
140	ООО "ПРОМРЕСУРС"	3245010594	241525, Брянская область, Брянский р-н, с. Глинищево, пер. Шоссейный, д. 46	БРН-ЧМ-08825	32 МЕ 001282	ЗАГОТОВКА, ХРАНЕНИЕ, ПЕРЕРАБОТКА И РЕАЛИЗАЦИЯ ЛОМА ЧЁРНЫХ МЕТАЛЛОВ	1. 241050 Брянская обл., г. Брянск, ул. Сталелитейная, 1	34.24898 53.320124	23.05.2016	№68 от 23.05.2016			
141	ООО "СмолВторСталь"	6732124140	Смоленская обл., г. Смоленск, ул. Смольянинова, 5	БРН-ЧМ-08826	32 МЕ 001313	ЗАГОТОВКА, ХРАНЕНИЕ, ПЕРЕРАБОТКА И РЕАЛИЗАЦИЯ ЛОМА ЧЁРНЫХ МЕТАЛЛОВ	1. 243020 Брянская обл., г. Новозыбков, ул. Станционная, 7	31.945619 52.518363	19.12.2016	№157 от 19.12.2016			
142	ООО "СмолВторСталь"	6732124140	Смоленская обл., г. Смоленск, ул. Смольянинова, 5	БРН-ЦМ-08827	32 МЕ 001314	ЗАГОТОВКА, ХРАНЕНИЕ, ПЕРЕРАБОТКА И РЕАЛИЗАЦИЯ ЛОМА ЦВЕТНЫХ МЕТАЛЛОВ	1. 243020 Брянская обл., г. Новозыбков, ул. Станционная, 7	31.945619 52.518363	19.12.2016	№158 от 19.12.2016			
143	ООО "Сталь-Трейд"	3207013812	241022, г. Брянск, бульвар Щорса, д. 7	БРН-ЧМ-08828	32 МЕ 001293	ЗАГОТОВКА, ХРАНЕНИЕ, ПЕРЕРАБОТКА И РЕАЛИЗАЦИЯ ЛОМА ЧЁРНЫХ МЕТАЛЛОВ	1. 241022 Брянская обл., г. Брянск, б-р Щорса, 7	34.38194 53.2807	25.08.2016	№99 от 25.08.2016			
144	ООО "ТИТАН СТРОЙ"	3255521407	Брянская обл., г. Брянск, ул. Фрунзе, 60 (офис 5)	БРН-ЧМ-08829	32 МЕ 001294	ЗАГОТОВКА, ХРАНЕНИЕ, ПЕРЕРАБОТКА И РЕАЛИЗАЦИЯ ЛОМА ЧЁРНЫХ МЕТАЛЛОВ	1. 243500 Брянская обл., Суражский р-н, г. Сураж, ул. Фабричная, 1	32.402861 53.009378	08.09.2016	№101 от 08.09.2016			
145	ООО "ЮникИнтерМет"	4632186212	398902, г. Липецк, ул. Юношеская, д. 48	БРН-ЧМ-08831	32 МЕ 001297	ЗАГОТОВКА, ХРАНЕНИЕ, ПЕРЕРАБОТКА И РЕАЛИЗАЦИЯ ЛОМА ЧЁРНЫХ МЕТАЛЛОВ	1. 241006 Брянская обл., г. Брянск, ул. Верхне-Заречная, 1	34.393734 53.255496	22.09.2016	№108 от 22.09.2016			
146	ООО "ЮникИнтерМет"	4632186212	398902, г. Липецк, ул. Юношеская, д. 48	БРН-ЦМ-08832	31 МЕ 001297	ЗАГОТОВКА, ХРАНЕНИЕ, ПЕРЕРАБОТКА И РЕАЛИЗАЦИЯ ЛОМА ЧЁРНЫХ МЕТАЛЛОВ	1. 241006 Брянская обл., г. Брянск, ул. Верхне-Заречная, 1	34.393734 53.255496	22.09.2016	№109 от 22.09.2016			
147	ООО "ДЕМОНТАЖ-СТРОЙ БРЯНСК"	3257042819	241041 Брянская обл., г. Брянск, ул. Шмидта, д. 8	БРН-ЧМ-08835	32 МЕ 001306	ЗАГОТОВКА, ХРАНЕНИЕ, ПЕРЕРАБОТКА И РЕАЛИЗАЦИЯ ЛОМА ЧЁРНЫХ МЕТАЛЛОВ	1. 242700 Брянская обл., Жуковский р-н, г. Жуковка, ул. им Героя России Титова (уч. 2)	33.751924 53.552592	16.12.2016	№157 от 16.12.2016			
148	ООО "ДЕМОНТАЖ-СТРОЙ БРЯНСК"	3257042819	241041 Брянская обл., г. Брянск, ул. Шмидта, д. 8	БРН-ЦМ-08836	32 МЕ 001307	ЗАГОТОВКА, ХРАНЕНИЕ, ПЕРЕРАБОТКА И РЕАЛИЗАЦИЯ ЛОМА ЦВЕТНЫХ МЕТАЛЛОВ	1. 242700 Брянская обл., Жуковский р-н, г. Жуковка, ул. им. Героя России Титова, уч. 2	33.751924 53.552592	16.12.2016	№158 от 16.12.2016			
149	ИП Лукутин А.О.	325505859348	Брянская обл., г. Брянск, ул. Жуковская, 22	БРН-ЧМ-08837	32 МЕ 001315	ЗАГОТОВКА, ХРАНЕНИЕ, ПЕРЕРАБОТКА И РЕАЛИЗАЦИЯ ЛОМА ЧЁРНЫХ МЕТАЛЛОВ	1. 241014 Брянская обл., г. Брянск, ул. Вокзальная, 120А	34.2769 53.323777	28.12.2016	№919 от 28.12.2018			
150	ИП Лукутин А.О.	325505859348	Брянская обл., г. Брянск, ул. Жуковская, 22	БРН-ЦМ-08838	32 МЕ 001316	ЗАГОТОВКА, ХРАНЕНИЕ, ПЕРЕРАБОТКА И РЕАЛИЗАЦИЯ ЛОМА ЦВЕТНЫХ МЕТАЛЛОВ	1. 241014 Брянская обл., г. Брянск, ул. Вокзальная, 120 А	34.2769 53.323777	28.12.2016	№175 от 28.12.2016			
151	ООО "МетТорг"	3253006802	Брянская обл., г. Клинцы, ул. Октябрьская, 49 (оф. 23)	БРН-ЧМ-08839	32 МЕ 001441	ЗАГОТОВКА, ХРАНЕНИЕ, ПЕРЕРАБОТКА И РЕАЛИЗАЦИЯ ЛОМА ЧЁРНЫХ МЕТАЛЛОВ	1. 243302 Брянская обл., Унечский р-н, г. Унеча, ул. Залинейная, 12 2. 243111 Брянская обл., г. Клинцы, с. Займище, ул. Скачковская, 13 3. 243174 Брянская обл., Красногорский р-н, д. Кибирщина 4. 243175 Брянская обл., Красногорский р-н, с. Медведи, ул. Центральная 5. Брянская обл., Красногорский р-н (243156, Яловское сельское поселение около с. Увелье уч. 4)	32.704192 52.843375 32.251791 52.729438 31.599318 53.182157 31.686257 53.18165 31.657942 52.783056	11.01.2017	№259 от 01.08.2019			

№ п/п	Наименование организации	ИНН	Юридический адрес	Регистрационный номер	Государственный номер	Вид работ, выполняемых в составе лицензируемого вида деятельности	Место осуществления лицензируемого вида деятельности	Географические координаты	Дата выдачи	Основание решения лицензирующего органа (дата, номер)	Срок действия	Основание и срок приостановления и возобновления действия лицензии, административные наказания, дата аннулирования	Основание и дата прекращения действия лицензии
152	ООО "МетТорг"	3253006802	Брянская обл., г. Клинцы, ул. Октябрьская, 49 (оф. 23)	БРН-ЦМ-08840	32 МЕ 001442	ЗАГОТОВКА, ХРАНЕНИЕ, ПЕРЕРАБОТКА И РЕАЛИЗАЦИЯ ЛОМА ЦВЕТНЫХ МЕТАЛЛОВ	1. 243111 Брянская обл., г. Клинцы, с. Займище, ул. Скачковская, 13 2. 243174 Брянская обл., Красногорский р-н, д. Кибирщина 3. 243175 Брянская обл., Красногорский р-н, с. Медведи, ул. Центральная 4. 243302 Брянская обл., Унечский р-н, г. Унеча, ул. Заливейная, 12 5. Брянская обл., Красногорский р-н (243156, Яловское сельское поселение около с. Увелье уч. 4)	32.251791 52.729438 31.599318 53.182157 31.686257 53.18165 32.704192 52.843375 31.657942 52.783056	11.07.2017	№260 от 01.08.2019			
153	ООО "КонтиМет"	3252008934	Брянская обл., Трубчевский р-н, г. Трубчевск, ул. Володарского, 1 (офис 2)	БРН-ЧМ-08841	32 МЕ 001409	ЗАГОТОВКА, ХРАНЕНИЕ, ПЕРЕРАБОТКА И РЕАЛИЗАЦИЯ ЛОМА ЧЁРНЫХ МЕТАЛЛОВ	1. 242301 Брянская обл., Брасовский р-н, рп Локоть, пер. Транспортный, 5	34.584159 52.586716	22.03.2017	№943 от 19.12.2018			
154	ООО "КонтиМет"	3252008934	Брянская обл., Трубчевский р-н, г. Трубчевск, ул. Володарского, 1 (офис 2)	БРН-ЦМ-08842	32 МЕ 001410	ЗАГОТОВКА, ХРАНЕНИЕ, ПЕРЕРАБОТКА И РЕАЛИЗАЦИЯ ЛОМА ЦВЕТНЫХ МЕТАЛЛОВ	1. 242301 Брянская обл., Брасовский р-н, рп Локоть, пер. Транспортный, 5	34.584159 52.586716	22.03.2017	№944 от 19.12.2018			
155	ИП Зубарев Сергей Николаевич (ИП Зубарев С.Н.)	320300611160	Брянская обл., Клинцовский р-н, г. Клинцы, ул. Коммунистическая, 22	БРН-ЦМ-08843	32 МЕ 001321	ЗАГОТОВКА, ХРАНЕНИЕ, ПЕРЕРАБОТКА И РЕАЛИЗАЦИЯ ЛОМА ЦВЕТНЫХ МЕТАЛЛОВ	1. 243111 Брянская обл., г. Клинцы, с. Займище, ул. Скачковская, 13	32.251791 52.729438	11.04.2017	№269 от 11.04.2017			
156	ИП Зубарев Сергей Николаевич (ИП Зубарев С.Н.)	320300611160	Брянская обл., Клинцовский р-н, г. Клинцы, ул. Коммунистическая, 22	БРН-ЧМ-08844	32МЕ001322	ЗАГОТОВКА, ХРАНЕНИЕ, ПЕРЕРАБОТКА И РЕАЛИЗАЦИЯ ЛОМА ЧЁРНЫХ МЕТАЛЛОВ	1. 243111 Брянская обл., г. Клинцы, с. Займище, ул. Скачковская, 13	32.251791 52.729438	11.04.2017	№270 от 11.04.2017			
157	ООО "ТОРГСНАБ"	3257026616	Брянская обл., г. Брянск, ул. Белорусская, 28	БРН-ЦМ-08845	32 МЕ 001323	ЗАГОТОВКА, ХРАНЕНИЕ, ПЕРЕРАБОТКА И РЕАЛИЗАЦИЯ ЛОМА ЦВЕТНЫХ МЕТАЛЛОВ	1. 241039 Брянская обл., г. Брянск, ул. Белорусская, 26	34.411611 53.219257	26.04.2017	№324 от 26.04.2017			
158	ООО "ММФ"	7805607489	Санкт-Петербург г., (ул. Маршала Говорова, 35)	БРН-ЦМ-08846	32 МЕ 001448	ЗАГОТОВКА, ХРАНЕНИЕ, ПЕРЕРАБОТКА И РЕАЛИЗАЦИЯ ЛОМА ЦВЕТНЫХ МЕТАЛЛОВ	1. 241023 Брянская обл., г. Брянск, ул. Сталелитейная, 21Г 2. 214031 Смоленская обл., г. Смоленск, ул. Смольянинова, 5	34.244875 53.327735 32.099015 54.780823	10.05.2017	№362 от 31.10.2019			
159	ООО "ПВМ"	3241014799	Брянская обл., Красногорский р-н, д. Любовшо, ул. Советская, 44 А (офис 29)	БРН-ЧМ-08846	32 МЕ 001327	ЗАГОТОВКА, ХРАНЕНИЕ, ПЕРЕРАБОТКА И РЕАЛИЗАЦИЯ ЛОМА ЧЁРНЫХ МЕТАЛЛОВ	1. 243160 Брянская обл., Красногорский р-н, пгт Красная Гора, ул. Центральная, 1	31.581666 53.004745	13.06.2017	№484 от 13.06.2017			
160	ООО "ПВМ"	3241014799	Брянская обл., Красногорский р-н, д. Любовшо, ул. Советская, 44 А (офис 29)	БРН-ЦМ-08847	32МЕ001328	ЗАГОТОВКА, ХРАНЕНИЕ, ПЕРЕРАБОТКА И РЕАЛИЗАЦИЯ ЛОМА ЦВЕТНЫХ МЕТАЛЛОВ	1. 243160 Брянская обл., Красногорский р-н, пгт Красная Гора, ул. Центральная, 1	31.581666 53.004745	13.06.2017	№485 от 13.06.2017			
161	АО "Вагонная ремонтная компания - 1"	7708737490	Москва г., ул. Каланчевская, 35	БРН-ЧМЦМ-08848	32 МЕ 001329	ЗАГОТОВКА, ХРАНЕНИЕ, ПЕРЕРАБОТКА И РЕАЛИЗАЦИЯ ЛОМА ЧЁРНЫХ МЕТАЛЛОВ ЗАГОТОВКА, ХРАНЕНИЕ, ПЕРЕРАБОТКА И РЕАЛИЗАЦИЯ ЛОМА ЦВЕТНЫХ МЕТАЛЛОВ	1. 241020 Брянская обл., г. Брянск, ул. 2-я Аллея, 22 2. 187000 Ленинградская обл., Тосненский р-н, г. Тосно (платформа Тосно-2) 3. 309505 Белгородская обл., г. Старый Оскол, пер. Мира, 14 4. Псковская обл., г. Псков, ул. Дновская, д. 1	34.410641 53.208866 30.877719 59.540664 37.784039 51.299297 28.38688 57.808209	13.06.2017	№486 от 13.06.2017			
162	ООО "СанТехПром"	7704337476	Москва г., ул. Рогова, 12 (пом. II, ком. 3, оф. 59)	БРН-ЧМ-08849	32 МЕ 001403	ЗАГОТОВКА, ХРАНЕНИЕ, ПЕРЕРАБОТКА И РЕАЛИЗАЦИЯ ЛОМА ЧЁРНЫХ МЕТАЛЛОВ	1. 243020 Брянская обл., г. Новозыбков, ул. Станционная, 19 2. 242700 Брянская обл., Жуковский р-н, г. Жуковка, ул. Рабочая, 2А/3 3. 242300 Брянская обл., Брасовский р-н, рп Локоть, ул. Дзержинского, 1 (помещение 2) 4. 242600 Брянская обл., Дятьковский р-н, г. Дятьково, ул. Котовского, 50 5. Брянская обл., Трубчевский р-н (пос. Бороденка, ул. Лесная, д. 6) 6. 241006 Брянская обл., г. Брянск, ул. Верхне-Заречная, 1	31.940902 52.516363 33.714482 53.545049 34.580539 52.577655 34.304092 53.602665 33.768565 52.540205 34.393734 53.255496	27.07.2018	№935 от 18.12.2018			
163	ООО "СанТехПром"	7704337476	Москва г., ул. Рогова, 12 (пом. II, ком. 3, оф. 59)	БРН-ЦМ-08850	32 МЕ 001404	ЗАГОТОВКА, ХРАНЕНИЕ, ПЕРЕРАБОТКА И РЕАЛИЗАЦИЯ ЛОМА ЦВЕТНЫХ МЕТАЛЛОВ	1. 243020 Брянская обл., г. Новозыбков, ул. Станционная, 19 2. 242700 Брянская обл., Жуковский р-н, г. Жуковка, ул. Рабочая, 2А/3 3. 242300 Брянская обл., Брасовский р-н, рп Локоть, ул. Дзержинского, 1 (помещение 2) 4. 242600 Брянская обл., Дятьковский р-н, г. Дятьково, ул. Котовского, 50	31.940902 52.516363 33.714482 53.545049 34.580539 52.577655 34.304092 53.602665	01.03.2018	№936 от 18.12.2018			
164	ООО "Стройкей"	3233501679	Брянская обл., г. Брянск, пр-кт Московский, 49 Б (офис 2)	БРН-ЦМ-08851	32МЕ001337	ЗАГОТОВКА, ХРАНЕНИЕ, ПЕРЕРАБОТКА И РЕАЛИЗАЦИЯ ЛОМА ЦВЕТНЫХ МЕТАЛЛОВ	1. 243400 Брянская обл., Почепский р-н, г. Почеп, проезд Промышленный, 7	33.478666 52.910881	21.07.2017	№700 от 21.08.2017			
165	ООО "Втормет"	3255050130	Брянская обл., г. Брянск, ул. Шоссейная, 6	БРН-ЦМ-08852	32 МЕ 001342	ЗАГОТОВКА, ХРАНЕНИЕ, ПЕРЕРАБОТКА И РЕАЛИЗАЦИЯ ЛОМА ЦВЕТНЫХ МЕТАЛЛОВ	1. 241040 Брянская обл., г. Брянск, ул. Шоссейная, 6	34.231014 53.332064	29.09.2017	№811/1 от 29.09.2017			

№ п/п	Наименование организации	ИНН	Юридический адрес	Регистрационный номер	Государственный номер	Вид работ, выполняемых в составе лицензируемого вида деятельности	Место осуществления лицензируемого вида деятельности	Географические координаты	Дата выдачи	Основание решения лицензирующего органа (дата, номер)	Срок действия	Основание и срок приостановления и возобновления действия лицензии, административные наказания, дата аннулирования	Основание и дата прекращения действия лицензии
166	ООО "Брянские металлы"	3245507241	Брянская обл., Брянский р-н, с. Супонево, ул. Шоссейная, 17	БРН-ЧМ-08853	32 МЕ 001344	ЗАГОТОВКА, ХРАНЕНИЕ, ПЕРЕРАБОТКА И РЕАЛИЗАЦИЯ ЛОМА ЧЁРНЫХ МЕТАЛЛОВ	1. 241520 Брянская обл., Брянский р-н, с. Супонево, ул. Московская, 570	34.261035 53.199099	17.10.2017	№885 от 17.10.2017			
167	ООО "ТОРГСНАБ"	3257026616	Брянская обл., г. Брянск, ул. Белорусская, 28	БРН-ЧМ-08854	32 МЕ 001345	ЗАГОТОВКА, ХРАНЕНИЕ, ПЕРЕРАБОТКА И РЕАЛИЗАЦИЯ ЛОМА ЧЁРНЫХ МЕТАЛЛОВ	1. 241029 Брянская обл., г. Брянск, ул. Белорусская, 28	34.411835 53.218632	20.11.2017	№1023 от 20.11.2017			
168	ООО "РМК"	7727327354	Москва г., ул. Кржижановского, 29 корп. 2 (антресоль 3 помещение X комната 9)	БРН-ЧМ-08855	32 МЕ 001428	ЗАГОТОВКА, ХРАНЕНИЕ, ПЕРЕРАБОТКА И РЕАЛИЗАЦИЯ ЛОМА ЧЁРНЫХ МЕТАЛЛОВ	1. 241020 Брянская обл., г. Брянск, пер. Московский, 3 А	34.439809 53.217785	24.11.2017	№135 от 18.04.2019			
169	ООО "РМК"	7727327354	Москва г., ул. Кржижановского, 29 корп. 2 (антресоль 3 помещение X комната 9)	БРН-ЦМ-08856	32 МЕ 001427	ЗАГОТОВКА, ХРАНЕНИЕ, ПЕРЕРАБОТКА И РЕАЛИЗАЦИЯ ЛОМА ЦВЕТНЫХ МЕТАЛЛОВ	1. 241020 Брянская обл., г. Брянск, пер. Московский, 3 А	34.439809 53.217785	27.11.2017	№134 от 18.04.2019			
170	ООО "ГрандМеталл"	3245006291	Брянская обл., Брянский р-н, п. Мичуринский, ул. Магистральная, 25	БРН-ЦМ-08857	32 МЕ 001438	ЗАГОТОВКА, ХРАНЕНИЕ, ПЕРЕРАБОТКА И РЕАЛИЗАЦИЯ ЛОМА ЦВЕТНЫХ МЕТАЛЛОВ	1. 241524 Брянская обл., Брянский р-н, п. Мичуринский, ул. Магистральная, 25 2. 241022 Брянская обл., г. Брянск, ул. Речная 3. 243020 Брянская обл., г. Новозыбков, ул. Ленина (уч. 107) 4. 242700 Брянская обл., Жуковский р-н, г. Жуковка, ул. Луговая, 1Д 5. 241518 Брянская обл., Брянский р-н, п. Свень, ул. Снежетьский Вал, 8 6. 241022 Брянская обл., г. Брянск, пер. Рабочий, 10 7. 242500 Брянская обл., Карачевский р-н, г. Карачев, ул. Первомайская, 164В	34.227124 53.277033 34.373684 53.282461 31.950946 52.534192 33.717608 53.542833 34.471645 53.211293 34.379361 53.290718 35.008622 53.119059	30.11.2017	№241 от 17.07.2019			
171	ООО "Эксмет"	3257057082	Брянская обл., г. Брянск, пр-кт Московский, 138А (каб. 21)	БРН-ЧМ-08858	32 МЕ 001373	ЗАГОТОВКА, ХРАНЕНИЕ, ПЕРЕРАБОТКА И РЕАЛИЗАЦИЯ ЛОМА ЧЁРНЫХ МЕТАЛЛОВ	1. 241020 Брянская обл., г. Брянск, пр-кт Московский, 49 2. 243020 Брянская обл., г. Новозыбков, ул. Рощаля, 62А	34.422211 53.21647 31.960099 52.53996	08.12.2017	№335 от 08.05.2018			
172	ООО "ГрандМеталл"	3245006291	Брянская обл., Брянский р-н, п. Мичуринский, ул. Магистральная, 25	БРН-ЧМ-08859	32 МЕ 001437	ЗАГОТОВКА, ХРАНЕНИЕ, ПЕРЕРАБОТКА И РЕАЛИЗАЦИЯ ЛОМА ЧЁРНЫХ МЕТАЛЛОВ	1. 241524 Брянская обл., Брянский р-н, п. Мичуринский, ул. Магистральная, 25 2. 241022 Брянская обл., г. Брянск, ул. Речная 3. 243020 Брянская обл., г. Новозыбков, ул. Ленина (уч. 107) 4. 242700 Брянская обл., Жуковский р-н, г. Жуковка, ул. Луговая, 1Д 5. 241518 Брянская обл., Брянский р-н, п. Свень, ул. Снежетьский Вал, 8 6. 241022 Брянская обл., г. Брянск, пер. Рабочий, 10 7. 242500 Брянская обл., Карачевский р-н, г. Карачев, ул. Первомайская, 164В	34.227124 53.277033 34.373684 53.282461 31.950946 52.534192 33.717608 53.542833 34.471645 53.211293 34.379361 53.290718 35.008622 53.119059	30.11.2017	№240 от 17.07.2019			
173	ООО "Смоленск ТБО"	6731078645	Смоленская обл., г. Смоленск, ш. Рославльское, (7 км, административно-производственное здание, офис 1)	БРН-ЧМ-08860	32 МЕ 001356	ЗАГОТОВКА, ХРАНЕНИЕ, ПЕРЕРАБОТКА И РЕАЛИЗАЦИЯ ЛОМА ЧЁРНЫХ МЕТАЛЛОВ	1. 241007 Брянская обл., г. Брянск, ул. Шоссейная	34.309356 53.213806	02.02.2018	№67 от 02.02.2018			
174	ООО "Кармал"	3257057188	Брянская обл., г. Брянск, пр-кт Станке Димитрова, 45 (Офис 309/1)	БРН-ЧМ-08860	32 МЕ 001355	ЗАГОТОВКА, ХРАНЕНИЕ, ПЕРЕРАБОТКА И РЕАЛИЗАЦИЯ ЛОМА ЧЁРНЫХ МЕТАЛЛОВ	1. 242750 Брянская обл., Дубровский р-н, тер. Дубровское городское поселение (ул. Победы, д. 20)	33.504878 53.690163	22.12.2017	№1103 от 22.12.2017			
175	ООО "Смоленск ТБО"	6731078645	Смоленская обл., г. Смоленск, ш. Рославльское, (7 км, административно-производственное здание, офис 1)	БРН-ЦМ-08861	32 МЕ 001357	ЗАГОТОВКА, ХРАНЕНИЕ, ПЕРЕРАБОТКА И РЕАЛИЗАЦИЯ ЛОМА ЦВЕТНЫХ МЕТАЛЛОВ	1. 241040 Брянская обл., г. Брянск, ул. Шоссейная	34.231274 53.331569	02.02.2018	№68 от 02.02.2018			
176	ООО "ПСКОВВТОРМЕТ"	6027007501	180017, Псковская обл., г. Псков, ул. Советская, д. 118	БРН-ЧМЦМ-08862	32 МЕ 001416	ЗАГОТОВКА, ХРАНЕНИЕ, ПЕРЕРАБОТКА И РЕАЛИЗАЦИЯ ЛОМА ЧЁРНЫХ МЕТАЛЛОВ ЗАГОТОВКА, ХРАНЕНИЕ, ПЕРЕРАБОТКА И РЕАЛИЗАЦИЯ ЛОМА ЦВЕТНЫХ МЕТАЛЛОВ	1. 241029 Брянская обл., г. Брянск, пер. Олега Кошевого, 34 Б 2. 241035 Брянская обл., г. Брянск, ул. Кислородная, 1 А	34.397166 53.212113 34.269228 53.309371	15.02.2018	№56 от 21.02.2019			
177	ООО "Северное сияние"	3257008046	Брянская обл., г. Брянск, пр-кт Московский, 106/29А (помещение 1)	БРН-ЧМ-08863	32 МЕ 001382	ЗАГОТОВКА, ХРАНЕНИЕ, ПЕРЕРАБОТКА И РЕАЛИЗАЦИЯ ЛОМА ЧЁРНЫХ МЕТАЛЛОВ	1. 241004 Брянская обл., г. Брянск, пр-кт Московский, 106/29А (помещение 1)	34.44678 53.204002	26.07.2018	№559 от 26.07.2018			
178	ООО "ДСМ"	3241016034	Брянская обл., Новозыбковский р-н, г. Новозыбков, ул. Ленина, (уч. № 2)	БРН-ЧМЦМ-08864	32 МЕ 001386	ЗАГОТОВКА, ХРАНЕНИЕ, ПЕРЕРАБОТКА И РЕАЛИЗАЦИЯ ЛОМА ЧЁРНЫХ МЕТАЛЛОВ ЗАГОТОВКА, ХРАНЕНИЕ, ПЕРЕРАБОТКА И РЕАЛИЗАЦИЯ ЛОМА ЦВЕТНЫХ МЕТАЛЛОВ	1. 243163 Брянская обл., Красногорский р-н, д. Фошное (уч. № 2)	31.369313 53.063477	24.09.2018	№702 от 24.09.2018			

№ п/п	Наименование организации	ИНН	Юридический адрес	Регистрационный номер	Государственный номер	Вид работ, выполняемых в составе лицензируемого вида деятельности	Место осуществления лицензируемого вида деятельности	Географические координаты	Дата выдачи	Основание решения лицензирующего органа (дата, номер)	Срок действия	Основание и срок приостановления и возобновления действия лицензии, административные наказания, дата аннулирования	Основание и дата прекращения действия лицензии
179	АО "Чистая планета"	3254505836	Брянская обл., г. Брянск, ул. Крахмалева, 39	БРН-ЧМ-08865	32 МЕ 001393	ЗАГОТОВКА, ХРАНЕНИЕ, ПЕРЕРАБОТКА И РЕАЛИЗАЦИЯ ЛОМА ЧЁРНЫХ МЕТАЛЛОВ	1. 241903 Брянская обл., г. Брянск, рп Большое Полпино, ул. Молокова, 104	34.531814 53.257742	24.10.2018	№782 от 24.10.2018			
180	АО "Чистая планета"	3254505836	Брянская обл., г. Брянск, ул. Крахмалева, 39	БРН-ЦМ-08866	32 МЕ 001394	ЗАГОТОВКА, ХРАНЕНИЕ, ПЕРЕРАБОТКА И РЕАЛИЗАЦИЯ ЛОМА ЦВЕТНЫХ МЕТАЛЛОВ	1. 241903 Брянская обл., г. Брянск, рп Большое Полпино, ул. Молокова, 104	34.531814 53.257742	24.10.2018	№783 от 24.10.2018			
181	ООО "Фаворит"	3241006269	Брянская обл., г. Новозыбков, ул. 307 Дивизии, 62	БРН-ЧМ-08867	32 МЕ 001395	ЗАГОТОВКА, ХРАНЕНИЕ, ПЕРЕРАБОТКА И РЕАЛИЗАЦИЯ ЛОМА ЧЁРНЫХ МЕТАЛЛОВ	1. 243020 Брянская обл., г. Новозыбков, ул. Станционная, 7	31.945619 52.518363	26.10.2018	№794 от 26.10.2018			
182	ООО "ЕвроМет32"	3252010796	Брянская обл., Трубчевский р-н, г. Трубчевск, ул. Луначарского, 78 (офис 6)	БРН-ЧМ-08868	32 МЕ 001411	ЗАГОТОВКА, ХРАНЕНИЕ, ПЕРЕРАБОТКА И РЕАЛИЗАЦИЯ ЛОМА ЧЁРНЫХ МЕТАЛЛОВ	1. 243400 Брянская обл., Почепский р-н, г. Почеп, ул. Усиевича, 108 2. 242221 Брянская обл., Трубчевский р-н, г. Трубчевск, ул. Володарского, 1	33.47695 52.899845 33.754242 52.592603	25.12.2018	№958 от 25.12.2018			
183	ООО "ЕвроМет32"	3252010796	Брянская обл., Трубчевский р-н, г. Трубчевск, ул. Луначарского, 78 (офис 6)	БРН-ЦМ-08869	32 МЕ 001412	ЗАГОТОВКА, ХРАНЕНИЕ, ПЕРЕРАБОТКА И РЕАЛИЗАЦИЯ ЛОМА ЦВЕТНЫХ МЕТАЛЛОВ	1. 243400 Брянская обл., Почепский р-н, г. Почеп, ул. Усиевича, 108 2. 242221 Брянская обл., Трубчевский р-н, г. Трубчевск, ул. Володарского, 1	33.47695 52.899845 33.754242 52.592603	25.12.2018	№959 от 25.12.2018			
184	ООО "Вектор М"	3257065968	Брянская обл., г. Брянск, ул. Калинина, 10 (офис 1)	БРН-ЧМ-08870	32 МЕ 001415	ЗАГОТОВКА, ХРАНЕНИЕ, ПЕРЕРАБОТКА И РЕАЛИЗАЦИЯ ЛОМА ЧЁРНЫХ МЕТАЛЛОВ	1. 243300 Брянская обл., Унечский р-н, г. Унеча, ул. Залинейная, 2Е	32.698254 52.841623	11.02.2019	№42 от 11.02.2019			
185	ООО "Сфера"	3252011045	Брянская обл., Почепский р-н, г. Почеп, ул. Молодежная, 33 (оф. 1)	БРН-ЧМ-08871	32 МЕ 001425	ЗАГОТОВКА, ХРАНЕНИЕ, ПЕРЕРАБОТКА И РЕАЛИЗАЦИЯ ЛОМА ЧЁРНЫХ МЕТАЛЛОВ	1. 243400 Брянская обл., Почепский р-н, г. Почеп, ул. Молодежная, 33	33.474731 52.909779	03.04.2019	№117 от 03.04.2019			
186	ООО "АДВАНС"	3252007514	Брянская обл., Трубчевский р-н, г. Трубчевск, ул. Комсомольская, 60 (офис 1)	БРН-ЦМ-08872	32 МЕ 001433	ЗАГОТОВКА, ХРАНЕНИЕ, ПЕРЕРАБОТКА И РЕАЛИЗАЦИЯ ЛОМА ЦВЕТНЫХ МЕТАЛЛОВ	1. 242220 Брянская обл., Трубчевский р-н, г. Трубчевск, ул. Комсомольская, 60	33.77829 52.586339	14.06.2019	№197 от 14.06.2019			
187	ИП Тупицин М.В.	325501369920	Брянская обл., г. Брянск, ул. Орловская, 5, кв. 2	БРН-ЧМЦМ-08873	32 МЕ 001445	ЗАГОТОВКА, ХРАНЕНИЕ, ПЕРЕРАБОТКА И РЕАЛИЗАЦИЯ ЛОМА ЧЁРНЫХ МЕТАЛЛОВ ЗАГОТОВКА, ХРАНЕНИЕ, ПЕРЕРАБОТКА И РЕАЛИЗАЦИЯ ЛОМА ЦВЕТНЫХ МЕТАЛЛОВ	1. 241012 Брянская обл., г. Брянск, ул. 22 съезда КПСС, 101 2. 243361 Брянская обл., Выгоничский р-н, п. Выгоничи, ул. Ленина, 37 3. 242600 Брянская обл., Дятьковский р-н, г. Дятьково, ул. Станционная, 1	34.28025 53.307057 34.065445 53.100902 34.320189 53.613163	24.06.2019	№308 от 23.09.2019			

Всего МОДов 375.

Приложение Б1. "Баланс количественных характеристик образования, обработки, утилизации, обезвреживания, размещения отходов производства и потребления за исключением ТКО", утвержденное постановлением Правительства Брянской области от 25 мая 2020 г. № 224-п

2016 год

Наименование основного вида отходов	Наличие отходов на начало отчетного года	Образование отходов за отчетный год	Поступление-всего	Поступление - в т.ч. по импорту	Обработано отходов	Утилизировано отходов - всего	Утилизировано/использовано отходов для повторного применения (рециклинг)	Утилизировано/использовано отходов предварительно прошедших обработку	Обезвреживание отходов - всего	Обезврежено отходов предварительно прошедших обработку	Передача отходов другим организациям - для обработки	Передача - для утилизации	Передача - для обезвреживания	Передача - для хранения	Передача - для захоронения	Размещение на собственных объектах хранение	Размещение на собственных объектах захоронение	Наличие в организации на конец отчетного года
Отходы сельского, лесного хозяйства, рыбоводства и рыболовства (блок 1 ФККО)																		
I класс	0,00	0,00	0,00	0,00	0,00	0,00	0,00	0,00	0,00	0,00	0,00	0,00	0,00	0,00	0,00	0,00	0,00	0,00
II класс	0,00	0,00	0,00	0,00	0,00	0,00	0,00	0,00	0,00	0,00	0,00	0,00	0,00	0,00	0,00	0,00	0,00	0,00
III класс	1,00	131 168,23	0,00	0,00	0,00	131 068,23	0,00	0,00	0,00	0,00	0,00	70,00	0,00	31,00	0,00	0,00	0,00	0,00
IV класс	0,00	201 789,22	0,00	0,00	0,00	201 785,22	0,00	0,00	0,00	0,00	0,00	0,00	0,00	0,00	0,00	0,00	0,00	4,00
V класс	1 978,00	604 638,04	829,45	0,00	0,00	596 774,19	0,00	0,00	0,00	0,00	0,00	7 001,70	0,00	0,00	1 901,98	0,00	158,45	1 609,17
Отходы от добычи полезных ископаемых (блок 2 ФККО)																		
I класс	0,00	0,00	0,00	0,00	0,00	0,00	0,00	0,00	0,00	0,00	0,00	0,00	0,00	0,00	0,00	0,00	0,00	0,00
II класс	0,00	0,00	0,00	0,00	0,00	0,00	0,00	0,00	0,00	0,00	0,00	0,00	0,00	0,00	0,00	0,00	0,00	0,00
III класс	0,00	0,00	0,00	0,00	0,00	0,00	0,00	0,00	0,00	0,00	0,00	0,00	0,00	0,00	0,00	0,00	0,00	0,00
IV класс	0,00	1 758,63	0,00	0,00	0,00	9,44	0,00	0,00	0,00	0,00	0,00	0,00	0,00	0,00	0,00	0,00	0,00	1 749,19
V класс	0,00	50,69	0,00	0,00	0,00	0,10	0,00	0,00	0,00	0,00	0,00	0,00	0,00	0,00	50,59	0,00	0,00	0,00
Отходы обрабатывающих производств (блок 3 ФККО)																		
I класс	0,00	1,00	0,00	0,00	0,00	1,00	0,00	0,00	0,00	0,00	0,00	0,00	0,00	0,00	0,00	0,00	0,00	0,00
II класс	0,00	1 573,17	0,00	0,00	0,00	0,00	0,00	0,00	1 500,00	0,00	0,00	0,00	73,17	0,00	0,00	0,00	0,00	0,00
III класс	1 018,58	93,98	125,89	0,00	0,00	3,31	0,00	0,00	82,46	0,00	0,00	5,16	134,42	0,00	4,64	0,00	0,00	1 008,46
IV класс	495,52	27 706,17	1 091,02	0,00	0,00	25 933,95	0,00	0,00	0,00	0,00	0,00	632,02	97,59	0,00	885,17	0,00	915,68	827,92
V класс	35 135,41	119 924,05	13 550,15	0,00	0,00	59 949,00	0,00	0,00	0,00	0,00	0,00	84 331,46	1,20	0,00	11 097,18	0,00	11 035,01	2 092,68
Отходы потребления, производственные и непроизводственные (блок 4 ФККО)																		
I класс	1,95	27,10	51,60	0,00	0,00	0,00	0,00	0,00	51,54	0,00	0,00	0,01	27,52	0,00	0,11	0,00	0,00	1,59
II класс	0,00	0,17	0,00	0,00	0,00	0,00	0,00	0,00	0,00	0,00	0,00	0,00	0,12	0,00	0,00	0,00	0,00	0,05

Наименование основного вида отходов	Наличие отходов на начало отчетного года	Образование отходов за отчетный год	Поступление-всего	Поступление - в т.ч. по импорту	Обработано отходов	Утилизировано отходов - всего	Утилизировано/использовано отходов для повторного применения (рециклинг)	Утилизировано/использовано отходов предварительно прошедших обработку	Обезвреживание отходов - всего	Обезврежено отходов предварительно прошедших обработку	Передача отходов другим организациям - для обработки	Передача - для утилизации	Передача - для обезвреживания	Передача - для хранения	Передача - для захоронения	Размещение на собственных объектах хранение	Размещение на собственных объектах захоронение	Наличие в организации на конец отчетного года
III класс	36,57	2 281,09	291,05	0,00	0,00	1 775,35	0,00	0,00	119,49	0,00	0,00	408,46	272,70	0,02	5,09	0,01	0,00	25,57
IV класс	6,51	2 063,42	264,49	0,00	0,00	1 657,09	0,00	0,00	7,27	0,00	0,00	48,63	16,02	0,00	564,93	0,00	26,46	12,31
V класс	3 913,40	113 116,03	244 759,28	0,00	0,00	222 108,05	0,00	0,00	0,00	0,00	0,00	124 846,66	12,79	55,10	11 071,54	0,03	294,14	3 399,87
Отходы обеспечения электроэнергией, газом и паром (блок 6 ФККО)																		
I класс	0,00	0,00	0,00	0,00	0,00	0,00	0,00	0,00	0,00	0,00	0,00	0,00	0,00	0,00	0,00	0,00	0,00	0,00
II класс	0,00	0,00	0,00	0,00	0,00	0,00	0,00	0,00	0,00	0,00	0,00	0,00	0,00	0,00	0,00	0,00	0,00	0,00
III класс	0,00	0,00	0,00	0,00	0,00	0,00	0,00	0,00	0,00	0,00	0,00	0,00	0,00	0,00	0,00	0,00	0,00	0,00
IV класс	0,00	9,30	0,00	0,00	0,00	0,10	0,00	0,00	0,00	0,00	0,00	0,00	0,00	0,00	9,05	0,00	0,00	0,14
V класс	0,00	263,35	12,48	0,00	0,00	73,76	0,00	0,00	0,00	0,00	0,00	117,06	0,09	0,00	77,74	0,00	0,78	3,70
Отходы при водоснабжении, водоотведении (блок 7 ФККО)																		
I класс	0,00	0,00	0,00	0,00	0,00	0,00	0,00	0,00	0,00	0,00	0,00	0,00	0,00	0,00	0,00	0,00	0,00	0,00
II класс	0,00	0,00	0,00	0,00	0,00	0,00	0,00	0,00	0,00	0,00	0,00	0,00	0,00	0,00	0,00	0,00	0,00	0,00
III класс	0,02	127,16	0,00	0,00	0,00	0,00	0,00	0,00	0,00	0,00	0,00	0,00	122,16	0,00	0,00	0,00	0,00	5,02
IV класс	22,62	16 659,53	6 376,55	0,00	0,00	120,00	0,00	0,00	1,20	0,00	0,00	26,40	13 298,48	0,00	6 279,96	0,00	3 276,46	50,20
V класс	171 279,64	17 193,11	11 743,35	0,00	0,00	85,30	0,00	0,00	0,00	0,00	0,00	36,78	22,07	0,00	16 049,21	6 715,84	5 823,75	178 199,09
Отходы строительства и ремонта (блок 8 ФККО)																		
I класс	0,00	0,00	0,00	0,00	0,00	0,00	0,00	0,00	0,00	0,00	0,00	0,00	0,00	0,00	0,00	0,00	0,00	0,00
II класс	0,00	0,00	0,00	0,00	0,00	0,00	0,00	0,00	0,00	0,00	0,00	0,00	0,00	0,00	0,00	0,00	0,00	0,00
III класс	0,00	706,50	0,00	0,00	0,00	0,00	0,00	0,00	0,00	0,00	0,00	0,00	706,50	0,00	0,00	0,00	0,00	0,00
IV класс	1,20	1 668,99	4 902,69	0,00	0,00	265,80	0,00	0,00	0,00	0,00	0,00	0,00	650,04	0,00	4 993,98	0,00	660,54	2,52
V класс	0,00	14 017,96	160,49	0,00	0,00	1 174,06	0,00	0,00	0,00	0,00	0,00	987,00	0,00	0,00	11 852,90	0,00	164,49	0,00
Отходы при выполнении прочих видов деятельности (блок 9 ФККО)																		
I класс	0,00	0,00	0,00	0,00	0,00	0,00	0,00	0,00	0,00	0,00	0,00	0,00	0,00	0,00	0,00	0,00	0,00	0,00
II класс	7,41	52,89	15,24	0,00	0,00	0,00	0,00	0,00	18,83	0,00	0,00	2,00	48,74	0,00	0,08	0,00	0,00	5,89
III класс	21,57	264,84	577,06	0,00	0,00	0,98	0,00	0,00	290,00	0,00	0,00	20,66	521,99	0,00	0,47	0,00	0,00	29,35
IV класс	21,29	1 282,14	388,30	0,00	0,00	8,34	0,00	0,00	72,69	0,00	0,00	33,52	1 093,82	0,00	54,76	0,00	392,19	36,45
V класс	0,90	184,66	201,70	0,00	0,00	14,72	0,00	0,00	0,00	0,00	0,00	89,79	0,11	0,00	280,33	0,00	1,93	0,26

2017 год

Наименование основного вида отходов	Наличие отходов на начало отчетного года	Образование отходов за отчетный год	Поступление-всего	Поступление - в т.ч. по импорту	Обработано отходов	Утилизировано отходов - всего	Утилизировано/использовано отходов для повторного применения (рециклинг)	Утилизировано/использовано отходов предварительно прошедших обработку	Обезвреживание отходов - всего	Обезврежено отходов предварительно прошедших обработку	Передача отходов другим организациям - для обработки	Передача - для утилизации	Передача - для обезвреживания	Передача - для хранения	Передача - для захоронения	Размещение на собственных объектах - хранение	Размещение на собственных объектах - захоронение	Наличие в организации на конец отчетного года
Отходы сельского, лесного хозяйства, рыбоводства и рыболовства (блок 1 ФККО)																		
I класс	0,00	0,00	0,00	0,00	0,00	0,00	0,00	0,00	0,00	0,00	0,00	0,00	0,00	0,00	0,00	0,00	0,00	0,00
II класс	0,00	0,00	0,00	0,00	0,00	0,00	0,00	0,00	0,00	0,00	0,00	0,00	0,00	0,00	0,00	0,00	0,00	0,00
III класс	0,00	162 766,33	0,00	0,00	0,00	162 701,33	7 068,20	0,00	0,00	0,00	65,00	0,00	0,00	0,00	0,00	0,00	0,00	0,00
IV класс	1 609,17	215 034,33	0,00	0,00	0,00	207 243,50	207 054,00	0,00	0,00	0,00	0,00	4 000,00	0,00	0,00	0,00	0,00	0,00	5 400,00
V класс	62,00	9 553,83	2 519,00	0,00	0,00	9 050,80	1 944,00	0,00	0,00	0,00	0,00	233,70	0,00	0,00	902,33	0,00	1 896,00	52,00
Отходы от добычи полезных ископаемых (блок 2 ФККО)																		
I класс	0,00	0,00	0,00	0,00	0,00	0,00	0,00	0,00	0,00	0,00	0,00	0,00	0,00	0,00	0,00	0,00	0,00	0,00
II класс	0,00	0,00	0,00	0,00	0,00	0,00	0,00	0,00	0,00	0,00	0,00	0,00	0,00	0,00	0,00	0,00	0,00	0,00
III класс	0,00	0,00	0,00	0,00	0,00	0,00	0,00	0,00	0,00	0,00	0,00	0,00	0,00	0,00	0,00	0,00	0,00	0,00
IV класс	0,00	11,03	0,00	0,00	0,00	3,00	0,00	0,00	0,00	0,00	0,00	0,00	0,00	0,00	8,00	0,00	0,00	0,03
V класс	0,00	51,08	1,03	0,00	0,00	0,00	0,00	0,00	0,00	0,00	0,00	0,00	0,00	0,00	51,08	0,00	1,03	0,00
Отходы обрабатывающих производств (блок 3 ФККО)																		
I класс	0,00	0,00	0,00	0,00	0,00	0,00	0,00	0,00	0,00	0,00	0,00	0,00	0,00	0,00	0,00	0,00	0,00	0,00
II класс	0,00	1 501,58	0,00	0,00	0,00	0,00	0,00	0,00	1 500,00	0,00	0,00	0,00	1,58	0,00	0,00	0,00	0,00	0,00
III класс	8,46	61,40	249,49	0,00	0,00	2,00	0,00	0,00	82,95	0,00	0,42	15,30	210,44	0,00	0,00	0,00	0,00	8,24
IV класс	1 803,92	9 909,41	1 176,60	0,00	0,00	2 324,25	2 264,60	0,00	0,00	0,00	66,70	403,23	1 052,20	0,00	2 214,66	0,00	1 132,53	5 696,34
V класс	2 091,43	180 135,59	18 766,44	0,00	14,41	27 172,37	4 515,51	0,00	194,00	0,00	10 490,29	71 223,95	0,96	0,00	79 194,54	88,02	11 546,59	1 130,95
Отходы потребления, производственные и непроизводственные (блок 4 ФККО)																		
I класс	1,26	27,63	112,97	0,00	0,00	0,00	0,00	0,00	56,13	0,00	0,03	0,14	84,32	0,00	0,13	0,00	0,00	1,10
II класс	0,09	1,36	0,00	0,00	0,00	0,00	0,00	0,00	0,00	0,00	0,21	0,00	1,23	0,00	0,00	0,00	0,00	0,01
III класс	119,06	2 164,26	1 223,36	0,00	0,00	1 524,49	1 524,31	0,00	139,64	0,00	1 029,01	235,01	378,86	0,00	0,60	0,40	0,00	198,91
IV класс	44,51	9 433,20	721,91	0,00	0,00	2,37	0,00	0,00	4,58	0,00	124,50	77,41	71,43	0,00	1 059,61	0,00	324,60	8 535,11
V класс	1 188,37	82 096,04	325 473,15	0,00	53 660,72	193 259,93	53 721,09	0,00	0,00	0,00	102 562,34	39 916,62	87,21	8,21	16 750,04	0,00	1 195,21	1 317,29

Наименование основного вида отходов	Наличие отходов на начало отчетного года	Образование отходов за отчетный год	Поступление-всего	Поступление - в т.ч. по импорту	Обработано отходов	Утилизировано отходов - всего	Утилизировано/использовано отходов для повторного применения (рециклинг)	Утилизировано/использовано отходов предварительно прошедших обработку	Обезвреживание отходов - всего	Обезврежено отходов предварительно прошедших обработку	Передача отходов другим организациям - для обработки	Передача - для утилизации	Передача - для обезвреживания	Передача - для хранения	Передача - для захоронения	Размещение на собственных объектах - хранение	Размещение на собственных объектах - захоронение	Наличие в организации на конец отчетного года
Отходы обеспечения электроэнергией, газом и паром (блок 6 ФККО)																		
I класс	0,00	0,00	0,00	0,00	0,00	0,00	0,00	0,00	0,00	0,00	0,00	0,00	0,00	0,00	0,00	0,00	0,00	0,00
II класс	0,00	0,00	0,00	0,00	0,00	0,00	0,00	0,00	0,00	0,00	0,00	0,00	0,00	0,00	0,00	0,00	0,00	0,00
III класс	0,00	0,00	0,00	0,00	0,00	0,00	0,00	0,00	0,00	0,00	0,00	0,00	0,00	0,00	0,00	0,00	0,00	0,00
IV класс	0,00	17,38	18,50	0,00	0,00	0,10	0,00	0,00	0,00	0,00	0,00	0,00	0,01	0,00	17,27	0,00	18,50	0,00
V класс	0,00	268,00	12,47	0,00	0,00	108,16	64,86	0,00	0,00	0,00	0,00	100,96	0,00	0,00	57,24	0,00	14,08	0,03
Отходы при водоснабжении, водоотведении (блок 7 ФККО)																		
I класс	0,00	0,00	0,00	0,00	0,00	0,00	0,00	0,00	0,00	0,00	0,00	0,00	0,00	0,00	0,00	0,00	0,00	0,00
II класс	0,00	0,00	0,00	0,00	0,00	0,00	0,00	0,00	0,00	0,00	0,00	0,00	0,00	0,00	0,00	0,00	0,00	0,00
III класс	6,20	113,41	0,00	0,00	0,00	0,00	0,00	0,00	0,00	0,00	0,00	0,47	112,94	0,00	0,00	0,00	0,00	6,20
IV класс	6,34	23 845,24	25 085,74	0,00	0,00	0,00	0,00	0,00	0,00	0,00	1,00	46,80	38 323,52	4,08	8 251,84	0,00	2 255,93	54,15
V класс	178 628,79	18 306,16	4 569,99	0,00	0,00	126,26	56,83	0,00	0,00	0,00	0,38	8,44	136,75	0,00	13 707,76	0,00	3 735,44	183 789,92
Отходы строительства и ремонта (блок 8 ФККО)																		
I класс	0,00	0,00	0,00	0,00	0,00	0,00	0,00	0,00	0,00	0,00	0,00	0,00	0,00	0,00	0,00	0,00	0,00	0,00
II класс	0,00	0,00	0,00	0,00	0,00	0,00	0,00	0,00	0,00	0,00	0,00	0,00	0,00	0,00	0,00	0,00	0,00	0,00
III класс	0,00	400,00	0,00	0,00	0,00	0,00	0,00	0,00	0,00	0,00	0,00	0,00	400,00	0,00	0,00	0,00	0,00	0,00
IV класс	0,40	1 366,27	22 308,42	0,00	0,00	0,00	0,00	0,00	0,00	0,00	0,00	0,00	11,51	0,00	12 972,50	0,00	10 690,78	0,30
V класс	0,00	15 790,39	908,86	0,00	0,00	63,90	40,00	0,00	0,00	0,00	14 500,00	198,20	0,00	0,00	1 048,29	0,00	888,86	0,00
Отходы при выполнении прочих видов деятельности (блок 9 ФККО)																		
I класс	0,00	0,00	0,00	0,00	0,00	0,00	0,00	0,00	0,00	0,00	0,00	0,00	0,00	0,00	0,00	0,00	0,00	0,00
II класс	3,01	47,01	43,46	0,00	0,00	0,00	0,00	0,00	26,11	0,00	0,41	3,72	58,58	0,00	0,00	0,00	0,00	4,67
III класс	29,25	3 046,59	922,97	0,00	0,00	0,02	0,00	0,00	282,88	0,00	25,24	0,54	868,08	0,00	0,00	0,00	2 711,86	110,19
IV класс	52,68	862,22	867,33	0,00	0,00	0,00	0,00	0,00	73,95	0,00	5,53	51,39	1 416,60	0,00	68,66	0,02	88,45	77,66
V класс	0,18	84,72	6,23	0,00	0,00	0,69	0,69	0,00	0,00	0,00	1,70	21,13	0,30	0,00	60,54	0,09	6,44	0,34

2018 год

Наименование основного вида отходов	Наличие отходов на начало отчетного года	Образование отходов за отчетный год	Поступление-всего	Поступление - в т,ч, по импорту	Обработано отходов	Утилизировано отходов - всего	Утилизировано/использовано отходов для повторного применения (рециклинг)	Утилизировано/использовано отходов предварительно прошедших обработку	Обезвреживание отходов - всего	Обезврежено отходов предварительно прошедших обработку	Передача отходов другим организациям - для обработки	Передача - для утилизации	Передача - для обезвреживания	Передача - для хранения	Передача - для захоронения	Размещение на собственных объектах - хранение	Размещение на собственных объектах - захоронение	Наличие в организации на конец отчетного года
Отходы сельского, лесного хозяйства, рыбоводства и рыболовства (блок 1 ФККО)																		
I класс	0,00	0,00	0,00	0,00	0,00	0,00	0,00	0,00	0,00	0,00	0,00	0,00	0,00	0,00	0,00	0,00	0,00	0,00
II класс	0,00	0,00	0,00	0,00	0,00	0,00	0,00	0,00	0,00	0,00	0,00	0,00	0,00	0,00	0,00	0,00	0,00	0,00
III класс	0,00	82,50	0,00	0,00	0,00	10,25	10,25	0,00	0,00	0,00	62,00	0,00	10,25	0,00	0,00	0,00	0,00	0,00
IV класс	13 200,00	158 351,10	0,00	0,00	0,00	170 547,45	6 103,65	0,00	0,00	0,00	0,00	0,00	3,65	0,00	0,00	0,00	0,00	1 000,00
V класс	0,00	10 355,97	1 401,26	0,00	0,00	8 898,60	5 868,20	0,00	0,00	0,00	0,00	272,10	0,00	0,00	1 256,27	0,00	1 330,26	0,00
Отходы от добычи полезных ископаемых (блок 2 ФККО)																		
I класс	0,00	0,00	0,00	0,00	0,00	0,00	0,00	0,00	0,00	0,00	0,00	0,00	0,00	0,00	0,00	0,00	0,00	0,00
II класс	0,00	0,00	0,00	0,00	0,00	0,00	0,00	0,00	0,00	0,00	0,00	0,00	0,00	0,00	0,00	0,00	0,00	0,00
III класс	0,00	0,00	0,00	0,00	0,00	0,00	0,00	0,00	0,00	0,00	0,00	0,00	0,00	0,00	0,00	0,00	0,00	0,00
IV класс	0,03	11,12	0,00	0,00	0,00	5,10	5,10	0,00	0,00	0,00	0,00	0,00	0,00	0,00	6,04	0,00	0,00	0,00
V класс	0,00	33,72	1,03	0,00	0,00	0,00	0,00	0,00	0,00	0,00	0,00	0,00	0,00	0,00	33,72	0,00	1,03	0,00
Отходы обрабатывающих производств (блок 3 ФККО)																		
I класс	0,00	0,00	0,00	0,00	0,00	0,00	0,00	0,00	0,00	0,00	0,00	0,00	0,00	0,00	0,00	0,00	0,00	0,00
II класс	0,00	1 501,49	0,00	0,00	0,00	0,00	0,00	0,00	1 500,00	0,00	0,00	0,00	1,49	0,00	0,00	0,00	0,00	0,00
III класс	8,19	40,74	270,72	0,00	0,00	2,20	2,20	0,00	93,23	0,00	4,44	12,04	206,80	0,00	0,00	0,00	0,00	0,94
IV класс	2 096,54	4 583,82	1 485,26	0,00	0,00	3 790,80	3 757,70	0,00	271,93	0,00	5,48	404,90	1 407,01	0,00	917,42	0,00	1 248,98	119,10
V класс	957,81	352 762,97	5 587,54	0,00	89,75	130 664,03	46 554,14	0,00	50,00	0,00	5 278,67	213 000,12	1,30	0,00	3 693,65	0,00	5 348,09	1 272,45
Отходы потребления, производственные и непроизводственные (блок 4 ФККО)																		
I класс	0,82	62,39	135,52	0,00	0,00	0,00	0,00	0,00	67,65	0,00	0,00	0,17	130,65	0,00	0,00	0,00	0,00	0,25
II класс	0,01	0,33	0,00	0,00	0,00	0,00	0,00	0,00	0,00	0,00	0,00	0,06	0,27	0,00	0,00	0,00	0,00	0,00
III класс	17,02	2 727,85	2 244,12	0,00	0,00	32,62	32,16	0,00	222,63	0,00	1 808,34	237,06	2 632,94	0,00	29,34	0,00	8,86	17,22
IV класс	37,88	1 282,73	553,81	0,00	0,10	816,83	816,83	0,00	35,19	0,00	36,07	51,98	257,45	0,00	282,23	0,00	357,18	37,49
V класс	8 436,80	64 374,43	387 846,59	0,00	67 437,69	263 607,29	205 440,98	58 104,63	0,01	0,00	27 113,32	146 246,43	4,72	0,00	9 827,96	0,00	4 675,33	9 182,76
Отходы обеспечения электроэнергией, газом и паром (блок 6 ФККО)																		

I класс	0,00	0,00	0,00	0,00	0,00	0,00	0,00	0,00	0,00	0,00	0,00	0,00	0,00	0,00	0,00	0,00	0,00	0,00
II класс	0,00	0,00	0,00	0,00	0,00	0,00	0,00	0,00	0,00	0,00	0,00	0,00	0,00	0,00	0,00	0,00	0,00	0,00
III класс	0,00	0,00	0,00	0,00	0,00	0,00	0,00	0,00	0,00	0,00	0,00	0,00	0,00	0,00	0,00	0,00	0,00	0,00
IV класс	0,00	14,29	18,50	0,00	0,00	0,00	0,00	0,00	0,00	0,00	0,00	0,00	0,00	0,00	14,29	0,00	18,50	0,00
V класс	0,03	190,89	28,81	0,00	0,00	152,24	150,70	0,00	0,00	0,00	0,00	12,45	0,50	0,00	31,89	0,00	22,66	0,00
Отходы при водоснабжении, водоотведении (блок 7 ФККО)																		
I класс	0,00	0,00	0,00	0,00	0,00	0,00	0,00	0,00	0,00	0,00	0,00	0,00	0,00	0,00	0,00	0,00	0,00	0,00
II класс	0,00	0,00	0,00	0,00	0,00	0,00	0,00	0,00	0,00	0,00	0,00	0,00	0,00	0,00	0,00	0,00	0,00	0,00
III класс	6,20	35,01	8,24	0,00	0,00	0,00	0,00	0,00	0,00	0,00	0,00	0,00	40,25	0,00	3,00	0,00	0,00	6,20
IV класс	1,10	204 119,57	86 896,78	0,00	0,00	0,00	0,00	0,00	155 744,91	0,00	1,21	565,20	68 441,53	0,00	10 658,19	0,00	21 035,93	34 570,48
V класс	182 560,56	29 265,25	16 941,82	0,00	0,00	37,21	32,10	0,00	0,00	0,00	7,69	3,76	0,00	0,00	24 649,51	5,00	15 989,85	188 079,61
Отходы строительства и ремонта (блок 8 ФККО)																		
I класс	0,00	0,00	0,00	0,00	0,00	0,00	0,00	0,00	0,00	0,00	0,00	0,00	0,00	0,00	0,00	0,00	0,00	0,00
II класс	0,00	0,00	0,00	0,00	0,00	0,00	0,00	0,00	0,00	0,00	0,00	0,00	0,00	0,00	0,00	0,00	0,00	0,00
III класс	0,00	14,88	0,00	0,00	0,00	0,00	0,00	0,00	0,00	0,00	0,00	0,00	14,88	0,00	0,00	0,00	0,00	0,00
IV класс	0,30	1 819,18	24 612,31	0,00	0,00	0,00	0,00	0,00	0,95	0,00	0,00	0,00	24,09	0,00	10 188,22	0,00	16 218,53	0,00
V класс	0,00	41 714,11	523,33	0,90	0,90	37,30	30,30	0,00	0,00	0,00	40 000,00	190,60	0,00	0,00	1 551,21	0,00	457,43	0,90
Отходы при выполнении прочих видов деятельности (блок 9 ФККО)																		
I класс	0,00	0,00	0,00	0,00	0,00	0,00	0,00	0,00	0,00	0,00	0,00	0,00	0,00	0,00	0,00	0,00	0,00	0,00
II класс	4,33	60,12	38,83	0,00	0,00	0,00	0,00	0,00	23,57	0,00	0,66	1,44	72,39	0,00	0,00	0,05	0,00	5,22
III класс	85,98	726,88	4 376,87	0,00	0,00	0,00	0,00	0,00	1 926,59	0,00	2,73	9,81	2 738,10	0,00	0,09	0,00	481,91	30,52
IV класс	45,48	2 623,07	1 113,81	0,00	0,00	0,00	0,00	0,00	155,32	0,00	2,19	244,90	2 846,87	0,00	67,49	0,00	452,53	13,06
V класс	0,17	180,62	18,67	0,00	0,00	45,62	45,62	0,00	0,00	0,00	2,66	24,95	0,40	0,00	107,26	0,00	18,57	0,00

Приложение Б3. "Расширенный баланс количественных характеристик ТКО с указанием расходов на каждом этапе обращения с отходами на каждый год действия территориальной схемы", утвержденное постановлением правительства Брянской области от 25 мая 2020 г. № 224-п

Всего по субъекту	Ед. изм.	2020	2021	2022	2023	2024	2025	2026	2027	2028	2029	2030
Расходы регионального оператора всего	тыс. руб.	1 525 936	1 545 051	1 619 220	1 719 206	1 775 720	1 844 280	1 902 339	1 978 470	2 054 599	2 119 583	2 113 542
Всего на транспортирование (1 плечо)	тыс. руб.	997 704	973 990	981 171	1 042 802	1 091 576	1 155 568	1 206 866	1 260 586	1 328 336	1 384 651	1 442 460
Всего на транспортирование (2 плечо)	тыс. руб.	6 078	12 453	7 260	907	950	1 003	1 051	18 136	21 167	22 066	23 003
Всего на перегрузку	тыс. руб.	0	0	0	0	0	0	0	0	0	0	0
Всего на обработку	тыс. руб.	168 587	193 812	221 735	282 655	278 082	273 007	267 896	262 279	255 492	249 634	178 484
Всего на обезвреживание отходов	тыс. руб.	0	0	0	0	0	0	0	0	0	0	0
Всего на размещение	тыс. руб.	214 846	224 337	261 852	236 552	243 683	247 040	253 586	257 608	262 822	270 542	277 455
Всего доп. расходы регоператора	тыс. руб.	138 721	140 459	147 202	156 291	161 429	167 662	172 940	179 861	186 782	192 689	192 140
Единый тариф регионального оператора	**руб./тонна**	**2 980**	**3 014**	**3 153**	**3 342**	**3 443**	**3 568**	**3 672**	**3 809**	**3 947**	**4 062**	**4 041**
С учетом 20% НДС	**руб./тонна**	**3 576**	**3 617**	**3 784**	**4 010**	**4 132**	**4 281**	**4 406**	**4 571**	**4 736**	**4 874**	**4 849**
Единый тариф регионального оператора	**руб./куб.м**	**457**	**462**	**484**	**512**	**528**	**547**	**563**	**584**	**605**	**623**	**620**
С учетом 20% НДС	**руб./куб.м**	**548**	**555**	**580**	**615**	**634**	**657**	**676**	**701**	**726**	**747**	**744**
Единый тариф регионального оператора с учетом роста, не превышающего ИПЦ*	**руб./тонна**	**2 247,91**	**2 331,10**	**2 424,30**	**2 521,30**	**2 622,10**	**2 727,00**	**2 836,10**	**2 949,60**	**3 067,50**	**3 190,20**	**3 317,90**
С учетом 20% НДС	**руб./тонна**	**2 697,49**	**2 797,30**	**2 909,20**	**3 025,60**	**3 146,52**	**3 272,40**	**3 403,30**	**3 539,50**	**3 681,00**	**3 828,20**	**3 981,50**
Единый тариф регионального оператора с учетом роста, не превышающего ИПЦ*	**руб./куб.м**	**394,22**	**408,81**	**425,16**	**442,16**	**459,85**	**478,24**	**497,37**	**517,27**	**537,96**	**559,48**	**581,86**
С учетом 20% НДС	**руб./куб.м**	**473,06**	**490,57**	**510,19**	**530,59**	**551,82**	**573,89**	**596,84**	**620,72**	**645,55**	**671,38**	**698,23**
Расходы на транспортирование (1 плечо)	руб./тонна	1 949	1 900	1 911	2 027	2 117	2 236	2 329	2 427	2 552	2 654	2 758
Расходы на транспортирование (2 плечо)	руб./тонна	12	24	14	2	2	2	2	35	41	42	44
Расходы на перегрузку	руб./тонна	0	0	0	0	0	0	0	0	0	0	0
Расходы на обработку	руб./тонна	329	378	432	549	539	528	517	505	491	478	341
Расходы на обезвреживание отходов	руб./тонна	0	0	0	0	0	0	0	0	0	0	0
Расходы на захоронение отходов	руб./тонна	420	438	510	460	473	478	489	496	505	518	530
Дополнительные расходы регоператора	руб./тонна	271	274	287	304	313	324	334	346	359	369	367
Расходы на транспортирование (1 плечо)	руб./куб.м	299	291	293	311	325	343	357	372	391	407	423
Расходы на транспортирование (2 плечо)	руб./куб.м	2	4	2	0	0	0	0	5	6	6	7
Расходы на перегрузку	руб./куб.м	0	0	0	0	0	0	0	0	0	0	0
Расходы на обработку	руб./куб.м	50	58	66	84	83	81	79	77	75	73	52
Расходы на обезвреживание отходов	руб./куб.м	0	0	0	0	0	0	0	0	0	0	0
Расходы на захоронение отходов	руб./куб.м	64	67	78	71	72	73	75	76	77	80	81
Дополнительные расходы регоператора	руб./куб.м	42	42	44	47	48	50	51	53	55	57	56
Средний тариф на обработку отходов	руб./тонна	590	523	561	573	560	544	530	515	491	478	341
Средний тариф на перегрузку	руб./тонна											
Средний тариф на захоронение отходов	руб./тонна	450	598	713	712	734	746	765	779	801	823	842
Средний тариф на обработку отходов	руб./куб.м	91	80	86	88	86	83	81	79	75	73	52
Средний тариф на перегрузку	руб./куб.м											
Средний тариф на захоронение отходов	руб./куб.м	69	92	109	109	113	114	117	119	123	126	129
Образовано отходов	тыс. тонн	512	513	513	514	516	517	518	519	521	522	523
Поступило из других субъектов	тыс. тонн	0	0	0	0	0	0	0	0	0	0	0
Обработано отходов	тыс. тонн	286	371	395	493	496	502	505	510	521	522	523
Прошло перегрузку/прессовку	тыс. тонн	0	0	0	0	0	0	0	0	0	0	0
Обезврежено отходов	тыс. тонн	0	0	0	0	0	0	0	0	0	0	0
Утилизировано отходов	тыс. тонн	34	137	146	182	184	186	187	189	193	193	194
Размещено отходов	тыс. тонн	478	375	367	332	332	331	331	331	328	329	330
Передано в другие субъекты	тыс. тонн	0	0	0	0	0	0	0	0	0	0	0
Образовано отходов	тыс.куб.м	3 339	3 343	3 349	3 355	3 363	3 371	3 379	3 387	3 395	3 403	3 411
Поступило из других субъектов	тыс.куб.м	0	0	0	0	0	0	0	0	0	0	0
Обработано отходов	тыс.куб.м	1 863	2 417	2 576	3 216	3 237	3 273	3 293	3 324	3 395	3 403	3 411
Прошло перегрузку/прессовку	тыс.куб.м	0	0	0	0	0	0	0	0	0	0	0
Обезврежено отходов	тыс.куб.м	0	0	0	0	0	0	0	0	0	0	0

Утилизировано отходов	тыс.куб.м	224	894	953	1 190	1 198	1 211	1 219	1 230	1 256	1 259	1 262
Размещено отходов	тыс.куб.м	3 115	2 449	2 395	2 165	2 165	2 160	2 160	2 157	2 139	2 144	2 149
Передано в другие субъекты	тыс.куб.м	0	0	0	0	0	0	0	0	0	0	0
Доля обработанных отходов	%	55,8%	72,3%	77,0%	95,8%	96,2%	97,1%	97,5%	98,1%	100,0%	100,0%	100,0%
Доля перегруженных отходов	%	0,0%	0,0%	0,0%	0,0%	0,0%	0,0%	0,0%	0,0%	0,0%	0,0%	0,0%
Доля обезвреженных отходов	%	0,0%	0,0%	0,0%	0,0%	0,0%	0,0%	0,0%	0,0%	0,0%	0,0%	0,0%
Доля утилизированных отходов	%	6,7%	26,8%	28,5%	35,5%	35,6%	35,9%	36,1%	36,3%	37,0%	37,0%	37,0%
Доля размещенных отходов	%	93,3%	73,2%	71,5%	64,5%	64,4%	64,1%	63,9%	63,7%	63,0%	63,0%	63,0%

* - с учетом пояснений, представленных в разделе 11

Зона деятельности №1	Ед. изм.	2020	2021	2022	2023	2024	2025	2026	2027	2028	2029	2030
Расходы регионального оператора всего	тыс. руб.	1 092 011	1 108 866	1 177 212	1 235 303	1 279 227	1 334 541	1 378 980	1 440 807	1 501 955	1 551 856	1 566 078
Всего на транспортирование (1 плечо)	тыс. руб.	728 194	725 139	730 177	779 872	817 689	870 116	909 499	950 670	1 005 240	1 048 267	1 091 962
Всего на транспортирование (2 плечо)	тыс. руб.	6 064	6 942	7 211	857	898	949	995	18 077	21 106	22 002	22 937
Всего на перегрузку	тыс. руб.	0	0	0	0	0	0	0	0	0	0	0
Всего на обработку	тыс. руб.	98 091	113 060	137 074	160 363	156 837	152 873	148 939	144 568	139 101	134 639	97 460
Всего на обезвреживание отходов	тыс. руб.	0	0	0	0	0	0	0	0	0	0	0
Всего на размещение	тыс. руб.	160 389	162 919	195 731	181 912	187 510	189 281	194 185	196 509	199 967	205 869	211 349
Всего доп. расходы регоператора	тыс. руб.	99 274	100 806	107 019	112 300	116 293	121 322	125 362	130 982	136 541	141 078	142 371
Единый тариф регионального оператора	**руб./тонна**	**2 907**	**2 948**	**3 124**	**3 272**	**3 381**	**3 518**	**3 627**	**3 781**	**3 932**	**4 053**	**4 081**
С учетом 20% НДС	**руб./тонна**	**3 488**	**3 538**	**3 749**	**3 927**	**4 057**	**4 222**	**4 353**	**4 537**	**4 718**	**4 864**	**4 897**
Единый тариф регионального оператора	**руб./куб.м**	**446**	**453**	**480**	**502**	**519**	**540**	**557**	**581**	**604**	**622**	**627**
С учетом 20% НДС	**руб./куб.м**	**536**	**543**	**576**	**603**	**623**	**648**	**668**	**697**	**725**	**747**	**752**
Единый тариф регионального оператора с учетом роста, не превышающего ИПЦ*	**руб./тонна**	**2 247,91**	**2 331,10**	**2 424,30**	**2 521,30**	**2 622,10**	**2 727,00**	**2 836,10**	**2 949,60**	**3 067,50**	**3 190,20**	**3 317,90**
С учетом 20% НДС	**руб./тонна**	**2 697,49**	**2 797,30**	**2 909,20**	**3 025,60**	**3 146,52**	**3 272,40**	**3 403,30**	**3 539,50**	**3 681,00**	**3 828,20**	**3 981,50**
Единый тариф регионального оператора с учетом роста, не превышающего ИПЦ*	**руб./куб.м**	**394,22**	**408,81**	**425,16**	**442,16**	**459,85**	**478,24**	**497,37**	**517,27**	**537,96**	**559,48**	**581,86**
С учетом 20% НДС	**руб./куб.м**	**473,06**	**490,57**	**510,19**	**530,59**	**551,82**	**573,89**	**596,84**	**620,72**	**645,55**	**671,38**	**698,23**
Расходы на транспортирование (1 плечо)	руб./тонна	1 938	1 928	1 938	2 066	2 161	2 294	2 392	2 495	2 632	2 738	2 845
Расходы на транспортирование (2 плечо)	руб./тонна	16	18	19	2	2	3	3	47	55	57	60
Расходы на перегрузку	руб./тонна	0	0	0	0	0	0	0	0	0	0	0
Расходы на обработку отходов	руб./тонна	261	301	364	425	414	403	392	379	364	352	254
Расходы на обезвреживание отходов	руб./тонна	0	0	0	0	0	0	0	0	0	0	0
Расходы на захоронение отходов	руб./тонна	427	433	519	482	496	499	511	516	523	538	551
Дополнительные расходы регоператора	руб./тонна	264	268	284	297	307	320	330	344	357	368	371
Расходы на транспортирование (1 плечо)	руб./куб.м	298	296	298	317	332	352	367	383	404	420	437
Расходы на транспортирование (2 плечо)	руб./куб.м	2	3	3	0	0	0	0	7	8	9	9
Расходы на перегрузку	руб./куб.м	0	0	0	0	0	0	0	0	0	0	0
Расходы на обработку	руб./куб.м	40	46	56	65	64	62	60	58	56	54	39
Расходы на обезвреживание отходов	руб./куб.м	0	0	0	0	0	0	0	0	0	0	0
Расходы на захоронение отходов	руб./куб.м	66	67	80	74	76	77	78	79	80	83	85
Дополнительные расходы регоператора	руб./куб.м	41	41	44	46	47	49	51	53	55	57	57
Средний тариф на обработку отходов	руб./тонна	364	379	445	450	437	420	406	389	364	352	254
Средний тариф на перегрузку	руб./тонна											
Средний тариф на захоронение отходов	руб./тонна	467	613	745	740	764	774	795	807	831	853	874
Средний тариф на обработку отходов	руб./куб.м	56	58	68	69	67	64	62	60	56	54	39
Средний тариф на перегрузку	руб./куб.м											
Средний тариф на захоронение отходов	руб./куб.м	72	94	114	114	117	119	122	124	128	131	134
Образовано отходов	тыс. тонн	376	376	377	378	378	379	380	381	382	383	384
Поступило из других субъектов	тыс. тонн	0	0	0	0	0	0	0	0	0	0	0
Обработано отходов	тыс. тонн	269	298	308	356	359	364	367	371	382	383	384
Прошло перегрузку/прессовку	тыс. тонн	0	0	0	0	0	0	0	0	0	0	0
Обезврежено отходов	тыс. тонн	0	0	0	0	0	0	0	0	0	0	0
Утилизировано отходов	тыс. тонн	32	110	114	132	133	135	136	137	141	142	142
Размещено отходов	тыс. тонн	343	266	263	246	246	245	244	244	241	241	242
Передано в другие субъекты	тыс. тонн	0	0	0	0	0	0	0	0	0	0	0

Образовано отходов	тыс.куб.м	2 447	2 449	2 454	2 458	2 464	2 470	2 476	2 482	2 488	2 493	2 499
Поступило из других субъектов	тыс.куб.м	0	0	0	0	0	0	0	0	0	0	0
Обработано отходов	тыс.куб.м	1 753	1 941	2 007	2 319	2 338	2 372	2 390	2 419	2 488	2 493	2 499
Прошло перегрузку/прессовку	тыс.куб.м	0	0	0	0	0	0	0	0	0	0	0
Обезврежено отходов	тыс.куб.м	0	0	0	0	0	0	0	0	0	0	0
Утилизировано отходов	тыс.куб.м	210	718	743	858	865	878	884	895	920	923	925
Размещено отходов	тыс.куб.м	2 236	1 732	1 711	1 600	1 599	1 592	1 591	1 587	1 567	1 571	1 575
Передано в другие субъекты	тыс.куб.м	0	0	0	0	0	0	0	0	0	0	0
Доля обработанных отходов	%	71,7%	79,2%	81,8%	94,3%	94,9%	96,0%	96,5%	97,5%	100,0%	100,0%	100,0%
Доля перегруженных отходов	%	0,0%	0,0%	0,0%	0,0%	0,0%	0,0%	0,0%	0,0%	0,0%	0,0%	0,0%
Доля обезвреженных отходов	%	0,0%	0,0%	0,0%	0,0%	0,0%	0,0%	0,0%	0,0%	0,0%	0,0%	0,0%
Доля утилизированных отходов	%	8,6%	29,3%	30,3%	34,9%	35,1%	35,5%	35,7%	36,1%	37,0%	37,0%	37,0%
Доля размещенных отходов	%	91,4%	70,7%	69,7%	65,1%	64,9%	64,5%	64,3%	63,9%	63,0%	63,0%	63,0%

* - с учетом пояснений, представленных в разделе 11

Зона деятельности №2	Ед. изм.	2020	2021	2022	2023	2024	2025	2026	2027	2028	2029	2030
Расходы регионального оператора всего	тыс. руб.	433 925	436 185	442 008	483 903	496 493	509 739	523 359	537 663	552 643	567 727	547 464
Всего на транспортирование (1 плечо)	тыс. руб.	269 510	248 851	250 995	262 930	273 888	285 452	297 367	309 916	323 095	336 384	350 498
Всего на транспортирование (2 плечо)	тыс. руб.	15	5 511	48	50	52	54	56	59	61	64	66
Всего на перегрузку	тыс. руб.	0	0	0	0	0	0	0	0	0	0	0
Всего на обработку	тыс. руб.	70 495	80 752	84 661	122 292	121 245	120 134	118 957	117 711	116 391	114 995	81 025
Всего на обезвреживание отходов	тыс. руб.	0	0	0	0	0	0	0	0	0	0	0
Всего на размещение	тыс. руб.	54 458	61 418	66 121	54 640	56 173	57 760	59 401	61 099	62 855	64 673	66 106
Всего доп. расходы регоператора	тыс. руб.	39 448	39 653	40 183	43 991	45 136	46 340	47 578	48 878	50 240	51 612	49 769
Единый тариф регионального оператора	**руб./тонна**	**3 183**	**3 196**	**3 233**	**3 533**	**3 616**	**3 704**	**3 794**	**3 889**	**3 987**	**4 087**	**3 931**
С учетом 20% НДС	**руб./тонна**	**3 820**	**3 835**	**3 880**	**4 239**	**4 339**	**4 445**	**4 553**	**4 666**	**4 785**	**4 904**	**4 718**
Единый тариф регионального оператора	**руб./куб.м**	**486**	**488**	**494**	**540**	**552**	**566**	**580**	**594**	**609**	**624**	**601**
С учетом 20% НДС	**руб./куб.м**	**584**	**586**	**593**	**648**	**663**	**679**	**695**	**713**	**731**	**749**	**721**
Единый тариф регионального оператора с учетом роста, не превышающего ИПЦ*	**руб./тонна**	**2 247,91**	**2 331,10**	**2 424,30**	**2 521,30**	**2 622,10**	**2 727,00**	**2 836,10**	**2 949,60**	**3 067,50**	**3 190,20**	**3 317,90**
С учетом 20% НДС	**руб./тонна**	**2 697,49**	**2 797,30**	**2 909,20**	**3 025,60**	**3 146,52**	**3 272,40**	**3 403,30**	**3 539,50**	**3 681,00**	**3 828,20**	**3 981,50**
Единый тариф регионального оператора с учетом роста, не превышающего ИПЦ*	**руб./куб.м**	**394,22**	**408,81**	**425,16**	**442,16**	**459,85**	**478,24**	**497,37**	**517,27**	**537,96**	**559,48**	**581,86**
С учетом 20% НДС	**руб./куб.м**	**473,06**	**490,57**	**510,19**	**530,59**	**551,82**	**573,89**	**596,84**	**620,72**	**645,55**	**671,38**	**698,23**
Расходы на транспортирование (1 плечо)	руб./тонна	1 977	1 823	1 836	1 920	1 995	2 074	2 156	2 241	2 331	2 421	2 517
Расходы на транспортирование (2 плечо)	руб./тонна	0	40	0	0	0	0	0	0	0	0	0
Расходы на перегрузку	руб./тонна	0	0	0	0	0	0	0	0	0	0	0
Расходы на обработку отходов	руб./тонна	517	592	619	893	883	873	862	851	840	828	582
Расходы на обезвреживание отходов	руб./тонна	0	0	0	0	0	0	0	0	0	0	0
Расходы на захоронение отходов	руб./тонна	400	450	484	399	409	420	431	442	454	466	475
Дополнительные расходы регоператора	руб./тонна	289	291	294	321	329	337	345	354	362	372	357
Расходы на транспортирование (1 плечо)	руб./куб.м	302	279	280	293	305	317	329	342	356	370	384
Расходы на транспортирование (2 плечо)	руб./куб.м	0	6	0	0	0	0	0	0	0	0	0
Расходы на перегрузку	руб./куб.м	0	0	0	0	0	0	0	0	0	0	0
Расходы на обработку	руб./куб.м	79	90	95	136	135	133	132	130	128	126	89
Расходы на обезвреживание отходов	руб./куб.м	0	0	0	0	0	0	0	0	0	0	0
Расходы на захоронение отходов	руб./куб.м	61	69	74	61	62	64	66	68	69	71	73
Дополнительные расходы регоператора	руб./куб.м	44	44	45	49	50	51	53	54	55	57	55
Средний тариф на обработку отходов	руб./тонна	4 213	1 109	974	893	883	873	862	851	840	828	582
Средний тариф на перегрузку	руб./тонна											
Средний тариф на захоронение отходов	руб./тонна	405	561	633	633	649	666	684	701	720	739	754
Средний тариф на обработку отходов	руб./куб.м	644	169	149	136	135	133	132	130	128	126	89
Средний тариф на перегрузку	руб./куб.м											
Средний тариф на захоронение отходов	руб./куб.м	62	86	97	97	99	102	104	107	110	113	115
Образовано отходов	тыс. тонн	136	136	137	137	137	138	138	138	139	139	139
Поступило из других субъектов	тыс. тонн	0	0	0	0	0	0	0	0	0	0	0
Обработано отходов	тыс. тонн	17	73	87	137	137	138	138	138	139	139	139

Прошло перегрузку/прессовку	тыс. тонн	0	0	0	0	0	0	0	0	0	0	0
Обезврежено отходов	тыс. тонн	0	0	0	0	0	0	0	0	0	0	0
Утилизировано отходов	тыс. тонн	2	27	32	51	51	51	51	51	51	51	52
Размещено отходов	тыс. тонн	134	110	105	86	86	87	87	87	87	88	88
Передано в другие субъекты	тыс. тонн	0	0	0	0	0	0	0	0	0	0	0
Образовано отходов	тыс.куб.м	892	893	895	897	899	901	903	905	907	909	912
Поступило из других субъектов	тыс.куб.м	0	0	0	0	0	0	0	0	0	0	0
Обработано отходов	тыс.куб.м	110	477	569	897	899	901	903	905	907	909	912
Прошло перегрузку/прессовку	тыс.куб.м	0	0	0	0	0	0	0	0	0	0	0
Обезврежено отходов	тыс.куб.м	0	0	0	0	0	0	0	0	0	0	0
Утилизировано отходов	тыс.куб.м	13	176	211	332	333	333	334	335	336	336	337
Размещено отходов	тыс.куб.м	879	717	684	565	566	568	569	570	572	573	574
Передано в другие субъекты	тыс.куб.м	0	0	0	0	0	0	0	0	0	0	0
Доля обработанных отходов	%	12,3%	53,3%	63,6%	100,0%	100,0%	100,0%	100,0%	100,0%	100,0%	100,0%	100,0%
Доля перегруженных отходов	%	0,0%	0,0%	0,0%	0,0%	0,0%	0,0%	0,0%	0,0%	0,0%	0,0%	0,0%
Доля обезвреженных отходов	%	0,0%	0,0%	0,0%	0,0%	0,0%	0,0%	0,0%	0,0%	0,0%	0,0%	0,0%
Доля утилизированных отходов	%	1,5%	19,7%	23,5%	37,0%	37,0%	37,0%	37,0%	37,0%	37,0%	37,0%	37,0%
Доля размещенных отходов	%	98,5%	80,3%	76,5%	63,0%	63,0%	63,0%	63,0%	63,0%	63,0%	63,0%	63,0%

* - с учетом пояснений, представленных в разделе 11

Приложение Б4. "Перспективный баланс отходов производства и потребления за исключением ТКО", утвержденное постановлением Правительства Брянской области от 25 мая 2020 г. № 224-п

2019 год

Наименование основного вида отходов	Наличие отходов на начало отчетного года	Образование отходов за отчетный год	Поступление-всего	Поступление - в т.ч. по импорту	Обработано отходов	Утилизировано отходов - всего	Утилизировано/использовано отходов для повторного применения (рециклинг)	Утилизировано/использовано отходов предварительно прошедших обработку	Обезврежено отходов - всего	Обезврежено отходов предварительно прошедших обработку	Передача отходов другим организациям - для обработки	Передача - для утилизации	Передача - для обезвреживания	Передача - для хранения	Передача - для захоронения	Размещение на собственных объектах - хранение	Размещение на собственных объектах - захоронение	Наличие в организации на конец отчетного года
Отходы сельского, лесного хозяйства, рыбоводства и рыболовства (блок 1 ФККО)																		
I класс	0,00	0,00	0,00	0,00	0,00	0,00	0,00	0,00	0,00	0,00	0,00	0,00	0,00	0,00	0,00	0,00	0,00	0,00
II класс	0,00	0,00	0,00	0,00	0,00	0,00	0,00	0,00	0,00	0,00	0,00	0,00	0,00	0,00	0,00	0,00	0,00	0,00
III класс	0,00	84,15	0,00	0,00	0,00	10,46	10,46	0,00	0,00	0,00	63,24	0,00	10,46	0,00	0,00	0,00	0,00	0,00
IV класс	13 464,00	161 518,12	0,00	0,00	0,00	173 958,40	6 225,72	0,00	0,00	0,00	0,00	0,00	3,72	0,00	0,00	0,00	0,00	1 020,00
V класс	0,00	10 563,09	1 429,29	0,00	0,00	9 076,57	5 985,56	0,00	0,00	0,00	0,00	277,54	0,00	0,00	1 281,40	0,00	1 356,87	0,00
Отходы от добычи полезных ископаемых (блок 2 ФККО)																		
I класс	0,00	0,00	0,00	0,00	0,00	0,00	0,00	0,00	0,00	0,00	0,00	0,00	0,00	0,00	0,00	0,00	0,00	0,00
II класс	0,00	0,00	0,00	0,00	0,00	0,00	0,00	0,00	0,00	0,00	0,00	0,00	0,00	0,00	0,00	0,00	0,00	0,00
III класс	0,00	0,00	0,00	0,00	0,00	0,00	0,00	0,00	0,00	0,00	0,00	0,00	0,00	0,00	0,00	0,00	0,00	0,00
IV класс	0,03	12,67	0,00	0,00	0,00	5,81	5,81	0,00	0,00	0,00	0,00	0,00	0,00	0,00	6,89	0,00	0,00	0,00
V класс	0,00	38,44	1,18	0,00	0,00	0,00	0,00	0,00	0,00	0,00	0,00	0,00	0,00	0,00	38,44	0,00	1,18	0,00
Отходы обрабатывающих производств (блок 3 ФККО)																		
I класс	0,00	0,00	0,00	0,00	0,00	0,00	0,00	0,00	0,00	0,00	0,00	0,00	0,00	0,00	0,00	0,00	0,00	0,00
II класс	0,00	1 711,70	0,00	0,00	0,00	0,00	0,00	0,00	1 710,00	0,00	0,00	0,00	1,70	0,00	0,00	0,00	0,00	0,00
III класс	9,33	46,44	308,62	0,00	0,00	2,51	2,51	0,00	106,28	0,00	5,06	13,73	235,76	0,00	0,00	0,00	0,00	1,07
IV класс	2 390,06	5 225,55	1 693,19	0,00	0,00	4 321,51	4 283,78	0,00	310,00	0,00	6,25	461,58	1 603,99	0,00	1 045,86	0,00	1 423,83	135,77
V класс	1 091,90	402 149,79	6 369,79	0,00	102,32	148 957,00	53 071,72	0,00	57,00	0,00	6 017,68	242 820,14	1,48	0,00	4 210,76	0,00	6 096,82	1 450,59
Отходы потребления, производственные и непроизводственные (блок 4 ФККО)																		
I класс	0,81	61,97	134,59	0,00	0,00	0,00	0,00	0,00	67,19	0,00	0,00	0,17	129,76	0,00	0,00	0,00	0,00	0,25
II класс	0,01	0,32	0,00	0,00	0,00	0,00	0,00	0,00	0,00	0,00	0,00	0,06	0,27	0,00	0,00	0,00	0,00	0,00
III класс	16,90	2 709,30	2 228,86	0,00	0,00	32,39	31,95	0,00	221,11	0,00	1 796,04	235,44	2 615,03	0,00	29,14	0,00	8,80	17,10
IV класс	37,63	1 274,01	550,04	0,00	0,10	811,27	811,27	0,00	34,95	0,00	35,83	51,63	255,70	0,00	280,31	0,00	354,75	37,24
V класс	8 379,41	63 936,58	385 208,62	0,00	66 979,00	261 814,34	204 043,66	57 709,42	0,01	0,00	26 928,90	145 251,72	4,69	0,00	9 761,11	0,00	4 643,53	9 120,30
Отходы обеспечения электроэнергией, газом и паром (блок 6 ФККО)																		
I класс	0,00	0,00	0,00	0,00	0,00	0,00	0,00	0,00	0,00	0,00	0,00	0,00	0,00	0,00	0,00	0,00	0,00	0,00
II класс	0,00	0,00	0,00	0,00	0,00	0,00	0,00	0,00	0,00	0,00	0,00	0,00	0,00	0,00	0,00	0,00	0,00	0,00
III класс	0,00	0,00	0,00	0,00	0,00	0,00	0,00	0,00	0,00	0,00	0,00	0,00	0,00	0,00	0,00	0,00	0,00	0,00
IV класс	0,00	14,19	18,37	0,00	0,00	0,00	0,00	0,00	0,00	0,00	0,00	0,00	0,00	0,00	14,19	0,00	18,37	0,00
V класс	0,02	189,59	28,62	0,00	0,00	151,20	149,68	0,00	0,00	0,00	0,00	12,37	0,50	0,00	31,67	0,00	22,51	0,00
Отходы при водоснабжении, водоотведении (блок 7 ФККО)																		
I класс	0,00	0,00	0,00	0,00	0,00	0,00	0,00	0,00	0,00	0,00	0,00	0,00	0,00	0,00	0,00	0,00	0,00	0,00
II класс	0,00	0,00	0,00	0,00	0,00	0,00	0,00	0,00	0,00	0,00	0,00	0,00	0,00	0,00	0,00	0,00	0,00	0,00
III класс	6,16	34,77	8,18	0,00	0,00	0,00	0,00	0,00	0,00	0,00	0,00	0,00	39,97	0,00	2,98	0,00	0,00	6,16
IV класс	1,09	202 731,23	86 305,75	0,00	0,00	0,00	0,00	0,00	154 685,59	0,00	1,20	561,36	67 976,02	0,00	10 585,69	0,00	20 892,86	34 335,34
V класс	181 318,86	29 066,20	16 826,59	0,00	0,00	36,96	31,88	0,00	0,00	0,00	7,64	3,73	0,00	0,00	24 481,85	4,97	15 881,09	186 800,37
Отходы строительства и ремонта (блок 8 ФККО)																		
I класс	0,00	0,00	0,00	0,00	0,00	0,00	0,00	0,00	0,00	0,00	0,00	0,00	0,00	0,00	0,00	0,00	0,00	0,00
II класс	0,00	0,00	0,00	0,00	0,00	0,00	0,00	0,00	0,00	0,00	0,00	0,00	0,00	0,00	0,00	0,00	0,00	0,00
III класс	0,00	15,48	0,00	0,00	0,00	0,00	0,00	0,00	0,00	0,00	0,00	0,00	15,48	0,00	0,00	0,00	0,00	0,00
IV класс	0,32	1 891,95	25 596,80	0,00	0,00	0,00	0,00	0,00	0,99	0,00	0,00	0,00	25,06	0,00	10 595,75	0,00	16 867,27	0,00
V класс	0,00	43 382,67	544,27	0,94	0,94	38,79	31,51	0,00	0,00	0,00	41 600,00	198,22	0,00	0,00	1 613,25	0,00	475,73	0,94
Отходы при выполнении прочих видов деятельности (блок 9 ФККО)																		
I класс	0,00	0,00	0,00	0,00	0,00	0,00	0,00	0,00	0,00	0,00	0,00	0,00	0,00	0,00	0,00	0,00	0,00	0,00
II класс	4,30	59,72	38,57	0,00	0,00	0,00	0,00	0,00	23,41	0,00	0,66	1,43	71,90	0,00	0,00	0,05	0,00	5,18
III класс	85,40	721,94	4 347,10	0,00	0,00	0,00	0,00	0,00	1 913,48	0,00	2,71	9,74	2 719,47	0,00	0,08	0,00	478,63	30,31
IV класс	45,17	2 605,23	1 106,23	0,00	0,00	0,00	0,00	0,00	154,26	0,00	2,17	243,23	2 827,51	0,00	67,03	0,00	449,45	12,98
V класс	0,17	179,39	18,55	0,00	0,00	45,31	45,31	0,00	0,00	0,00	2,64	24,78	0,40	0,00	106,53	0,00	18,44	0,00

2020 год

Наименование основного вида отходов	Наличие отходов на начало отчетного года	Образование отходов за отчетный год	Поступление-всего	Поступление - в т.ч. по импорту	Обработано отходов	Утилизировано отходов - всего	Утилизировано/использовано отходов для повторного применения (рециклинг)	Утилизировано/использовано отходов предварительно прошедших обработку	Обезвреживание отходов - всего	Обезврежено отходов предварительно прошедших обработку	Передача отходов другим организациям - для обработки	Передача - для утилизации	Передача - для обезвреживания	Передача - для хранения	Передача - для захоронения	Размещение на собственных объектах - хранение	Размещение на собственных объектах - захоронение	Наличие в организации на конец отчетного года
Отходы сельского, лесного хозяйства, рыбоводства и рыболовства (блок 1 ФККО)																		
I класс	0,00	0,00	0,00	0,00	0,00	0,00	0,00	0,00	0,00	0,00	0,00	0,00	0,00	0,00	0,00	0,00	0,00	0,00
II класс	0,00	0,00	0,00	0,00	0,00	0,00	0,00	0,00	0,00	0,00	0,00	0,00	0,00	0,00	0,00	0,00	0,00	0,00
III класс	0,00	86,59	0,00	0,00	0,00	10,76	10,76	0,00	0,00	0,00	65,07	0,00	10,76	0,00	0,00	0,00	0,00	0,00
IV класс	13 854,46	166 202,15	0,00	0,00	0,00	179 003,19	6 406,27	0,00	0,00	0,00	0,00	0,00	3,83	0,00	0,00	0,00	0,00	1 049,58
V класс	0,00	10 869,42	1 470,74	0,00	0,00	9 339,79	6 159,15	0,00	0,00	0,00	0,00	285,59	0,00	0,00	1 318,56	0,00	1 396,22	0,00
Отходы от добычи полезных ископаемых (блок 2 ФККО)																		
I класс	0,00	0,00	0,00	0,00	0,00	0,00	0,00	0,00	0,00	0,00	0,00	0,00	0,00	0,00	0,00	0,00	0,00	0,00
II класс	0,00	0,00	0,00	0,00	0,00	0,00	0,00	0,00	0,00	0,00	0,00	0,00	0,00	0,00	0,00	0,00	0,00	0,00
III класс	0,00	0,00	0,00	0,00	0,00	0,00	0,00	0,00	0,00	0,00	0,00	0,00	0,00	0,00	0,00	0,00	0,00	0,00
IV класс	0,03	13,36	0,00	0,00	0,00	6,13	6,13	0,00	0,00	0,00	0,00	0,00	0,00	0,00	7,26	0,00	0,00	0,00
V класс	0,00	40,52	1,24	0,00	0,00	0,00	0,00	0,00	0,00	0,00	0,00	0,00	0,00	0,00	40,52	0,00	1,24	0,00
Отходы обрабатывающих производств (блок 3 ФККО)																		
I класс	0,00	0,00	0,00	0,00	0,00	0,00	0,00	0,00	0,00	0,00	0,00	0,00	0,00	0,00	0,00	0,00	0,00	0,00
II класс	0,00	1 804,13	0,00	0,00	0,00	0,00	0,00	0,00	1 802,34	0,00	0,00	0,00	1,79	0,00	0,00	0,00	0,00	0,00
III класс	9,84	48,95	325,28	0,00	0,00	2,64	2,64	0,00	112,02	0,00	5,33	14,47	248,49	0,00	0,00	0,00	0,00	1,12
IV класс	2 519,12	5 507,73	1 784,63	0,00	0,00	4 554,87	4 515,10	0,00	326,74	0,00	6,59	486,51	1 690,60	0,00	1 102,33	0,00	1 500,72	143,11
V класс	1 150,86	423 865,87	6 713,76	0,00	107,84	157 000,68	55 937,59	0,00	60,08	0,00	6 342,64	255 932,43	1,56	0,00	4 438,14	0,00	6 426,05	1 528,93
Отходы потребления, производственные и непроизводственные (блок 4 ФККО)																		
I класс	0,81	61,69	134,00	0,00	0,00	0,00	0,00	0,00	66,89	0,00	0,00	0,17	129,19	0,00	0,00	0,00	0,00	0,25
II класс	0,01	0,32	0,00	0,00	0,00	0,00	0,00	0,00	0,00	0,00	0,00	0,06	0,26	0,00	0,00	0,00	0,00	0,00
III класс	16,83	2 697,31	2 218,99	0,00	0,00	32,25	31,80	0,00	220,14	0,00	1 788,09	234,40	2 603,46	0,00	29,01	0,00	8,76	17,02
IV класс	37,46	1 268,37	547,61	0,00	0,10	807,68	807,68	0,00	34,80	0,00	35,67	51,40	254,57	0,00	279,07	0,00	353,18	37,07
V класс	8 342,32	63 653,58	383 503,58	0,00	66 682,54	260 655,48	203 140,51	57 453,98	0,01	0,00	26 809,71	144 608,80	4,67	0,00	9 717,91	0,00	4 622,98	9 079,93
Отходы обеспечения электроэнергией, газом и паром (блок 6 ФККО)																		
I класс	0,00	0,00	0,00	0,00	0,00	0,00	0,00	0,00	0,00	0,00	0,00	0,00	0,00	0,00	0,00	0,00	0,00	0,00
II класс	0,00	0,00	0,00	0,00	0,00	0,00	0,00	0,00	0,00	0,00	0,00	0,00	0,00	0,00	0,00	0,00	0,00	0,00

III класс	0,00	0,00	0,00	0,00	0,00	0,00	0,00	0,00	0,00	0,00	0,00	0,00	0,00	0,00	0,00	0,00	0,00	0,00
IV класс	0,00	14,13	18,29	0,00	0,00	0,00	0,00	0,00	0,00	0,00	0,00	0,00	0,00	0,00	14,13	0,00	18,29	0,00
V класс	0,02	188,75	28,49	0,00	0,00	150,53	149,01	0,00	0,00	0,00	0,00	12,31	0,49	0,00	31,53	0,00	22,41	0,00
Отходы при водоснабжении, водоотведении (блок 7 ФККО)																		
I класс	0,00	0,00	0,00	0,00	0,00	0,00	0,00	0,00	0,00	0,00	0,00	0,00	0,00	0,00	0,00	0,00	0,00	0,00
II класс	0,00	0,00	0,00	0,00	0,00	0,00	0,00	0,00	0,00	0,00	0,00	0,00	0,00	0,00	0,00	0,00	0,00	0,00
III класс	6,13	34,62	8,15	0,00	0,00	0,00	0,00	0,00	0,00	0,00	0,00	0,00	39,80	0,00	2,97	0,00	0,00	6,13
IV класс	1,09	201 833,89	85 923,74	0,00	0,00	0,00	0,00	0,00	154 000,91	0,00	1,20	558,87	67 675,14	0,00	10 538,84	0,00	20 800,38	34 183,37
V класс	180 516,29	28 937,55	16 752,11	0,00	0,00	36,79	31,74	0,00	0,00	0,00	7,61	3,72	0,00	0,00	24 373,49	4,94	15 810,80	185 973,54
Отходы строительства и ремонта (блок 8 ФККО)																		
I класс	0,00	0,00	0,00	0,00	0,00	0,00	0,00	0,00	0,00	0,00	0,00	0,00	0,00	0,00	0,00	0,00	0,00	0,00
II класс	0,00	0,00	0,00	0,00	0,00	0,00	0,00	0,00	0,00	0,00	0,00	0,00	0,00	0,00	0,00	0,00	0,00	0,00
III класс	0,00	16,28	0,00	0,00	0,00	0,00	0,00	0,00	0,00	0,00	0,00	0,00	16,28	0,00	0,00	0,00	0,00	0,00
IV класс	0,33	1 990,33	26 927,84	0,00	0,00	0,00	0,00	0,00	1,04	0,00	0,00	0,00	26,36	0,00	11 146,73	0,00	17 744,37	0,00
V класс	0,00	45 638,57	572,57	0,98	0,98	40,81	33,15	0,00	0,00	0,00	43 763,20	208,53	0,00	0,00	1 697,14	0,00	500,47	0,98
Отходы при выполнении прочих видов деятельности (блок 9 ФККО)																		
I класс	0,00	0,00	0,00	0,00	0,00	0,00	0,00	0,00	0,00	0,00	0,00	0,00	0,00	0,00	0,00	0,00	0,00	0,00
II класс	4,28	59,45	38,40	0,00	0,00	0,00	0,00	0,00	23,31	0,00	0,66	1,42	71,58	0,00	0,00	0,05	0,00	5,16
III класс	85,02	718,74	4 327,86	0,00	0,00	0,00	0,00	0,00	1 905,01	0,00	2,70	9,70	2 707,43	0,00	0,08	0,00	476,51	30,18
IV класс	44,97	2 593,70	1 101,34	0,00	0,00	0,00	0,00	0,00	153,58	0,00	2,16	242,16	2 814,99	0,00	66,74	0,00	447,46	12,92
V класс	0,17	178,59	18,46	0,00	0,00	45,11	45,11	0,00	0,00	0,00	2,63	24,67	0,40	0,00	106,06	0,00	18,36	0,00

2021 год

Наименование основного вида отходов	Наличие отходов на начало отчетного года	Образование отходов за отчетный год	Поступление-всего	Поступление - в т.ч. по импорту	Обработано отходов	Утилизировано отходов - всего	Утилизировано/использовано отходов для повторного применения (рециклинг)	Утилизировано/использовано отходов предварительно прошедших обработку	Обезвреживание отходов - всего	Обезврежено отходов предварительно прошедших обработку	Передача отходов другим организациям - для обработки	Передача - для утилизации	Передача - для обезвреживания	Передача - для хранения	Передача - для захоронения	Размещение на собственных объектах - хранение	Размещение на собственных объектах - захоронение	Наличие в организации на конец отчетного года
Отходы сельского, лесного хозяйства, рыбоводства и рыболовства (блок 1 ФККО)																		
I класс	0,00	0,00	0,00	0,00	0,00	0,00	0,00	0,00	0,00	0,00	0,00	0,00	0,00	0,00	0,00	0,00	0,00	0,00
II класс	0,00	0,00	0,00	0,00	0,00	0,00	0,00	0,00	0,00	0,00	0,00	0,00	0,00	0,00	0,00	0,00	0,00	0,00
III класс	0,00	89,62	0,00	0,00	0,00	11,13	11,13	0,00	0,00	0,00	67,35	0,00	11,13	0,00	0,00	0,00	0,00	0,00
IV класс	14 339,36	172 019,22	0,00	0,00	0,00	185 268,30	6 630,49	0,00	0,00	0,00	0,00	0,00	3,97	0,00	0,00	0,00	0,00	1 086,32
V класс	0,00	11 249,85	1 522,21	0,00	0,00	9 666,69	6 374,72	0,00	0,00	0,00	0,00	295,58	0,00	0,00	1 364,71	0,00	1 445,09	0,00
Отходы от добычи полезных ископаемых (блок 2 ФККО)																		
I класс	0,00	0,00	0,00	0,00	0,00	0,00	0,00	0,00	0,00	0,00	0,00	0,00	0,00	0,00	0,00	0,00	0,00	0,00
II класс	0,00	0,00	0,00	0,00	0,00	0,00	0,00	0,00	0,00	0,00	0,00	0,00	0,00	0,00	0,00	0,00	0,00	0,00
III класс	0,00	0,00	0,00	0,00	0,00	0,00	0,00	0,00	0,00	0,00	0,00	0,00	0,00	0,00	0,00	0,00	0,00	0,00
IV класс	0,03	14,12	0,00	0,00	0,00	6,48	6,48	0,00	0,00	0,00	0,00	0,00	0,00	0,00	7,67	0,00	0,00	0,00
V класс	0,00	42,83	1,31	0,00	0,00	0,00	0,00	0,00	0,00	0,00	0,00	0,00	0,00	0,00	42,83	0,00	1,31	0,00
Отходы обрабатывающих производств (блок 3 ФККО)																		
I класс	0,00	0,00	0,00	0,00	0,00	0,00	0,00	0,00	0,00	0,00	0,00	0,00	0,00	0,00	0,00	0,00	0,00	0,00
II класс	0,00	1 906,97	0,00	0,00	0,00	0,00	0,00	0,00	1 905,07	0,00	0,00	0,00	1,90	0,00	0,00	0,00	0,00	0,00
III класс	10,40	51,74	343,82	0,00	0,00	2,79	2,79	0,00	118,40	0,00	5,64	15,30	262,65	0,00	0,00	0,00	0,00	1,19
IV класс	2 662,71	5 821,67	1 886,35	0,00	0,00	4 814,50	4 772,46	0,00	345,36	0,00	6,96	514,24	1 786,97	0,00	1 165,16	0,00	1 586,26	151,26
V класс	1 216,46	448 026,23	7 096,44	0,00	113,99	165 949,72	59 126,04	0,00	63,50	0,00	6 704,17	270 520,57	1,65	0,00	4 691,12	0,00	6 792,33	1 616,07
Отходы потребления, производственные и непроизводственные (блок 4 ФККО)																		
I класс	0,80	61,46	133,49	0,00	0,00	0,00	0,00	0,00	66,64	0,00	0,00	0,17	128,70	0,00	0,00	0,00	0,00	0,25
II класс	0,01	0,32	0,00	0,00	0,00	0,00	0,00	0,00	0,00	0,00	0,00	0,06	0,26	0,00	0,00	0,00	0,00	0,00
III класс	16,76	2 687,13	2 210,62	0,00	0,00	32,13	31,68	0,00	219,30	0,00	1 781,34	233,52	2 593,63	0,00	28,90	0,00	8,73	16,96
IV класс	37,32	1 263,58	545,54	0,00	0,10	804,63	804,63	0,00	34,67	0,00	35,53	51,20	253,61	0,00	278,02	0,00	351,84	36,93
V класс	8 310,83	63 413,30	382 055,91	0,00	66 430,82	259 671,54	202 373,68	57 237,10	0,01	0,00	26 708,51	144 062,93	4,65	0,00	9 681,22	0,00	4 605,53	9 045,66
Отходы обеспечения электроэнергией, газом и паром (блок 6 ФККО)																		
I класс	0,00	0,00	0,00	0,00	0,00	0,00	0,00	0,00	0,00	0,00	0,00	0,00	0,00	0,00	0,00	0,00	0,00	0,00
II класс	0,00	0,00	0,00	0,00	0,00	0,00	0,00	0,00	0,00	0,00	0,00	0,00	0,00	0,00	0,00	0,00	0,00	0,00

III класс	0,00	0,00	0,00	0,00	0,00	0,00	0,00	0,00	0,00	0,00	0,00	0,00	0,00	0,00	0,00	0,00	0,00	0,00
IV класс	0,00	14,08	18,22	0,00	0,00	0,00	0,00	0,00	0,00	0,00	0,00	0,00	0,00	0,00	14,08	0,00	18,22	0,00
V класс	0,02	188,04	28,38	0,00	0,00	149,96	148,45	0,00	0,00	0,00	0,00	12,26	0,49	0,00	31,41	0,00	22,32	0,00
Отходы при водоснабжении, водоотведении (блок 7 ФККО)																		
I класс	0,00	0,00	0,00	0,00	0,00	0,00	0,00	0,00	0,00	0,00	0,00	0,00	0,00	0,00	0,00	0,00	0,00	0,00
II класс	0,00	0,00	0,00	0,00	0,00	0,00	0,00	0,00	0,00	0,00	0,00	0,00	0,00	0,00	0,00	0,00	0,00	0,00
III класс	6,11	34,49	8,12	0,00	0,00	0,00	0,00	0,00	0,00	0,00	0,00	0,00	39,65	0,00	2,96	0,00	0,00	6,11
IV класс	1,08	201 071,99	85 599,39	0,00	0,00	0,00	0,00	0,00	153 419,58	0,00	1,19	556,76	67 419,68	0,00	10 499,06	0,00	20 721,86	34 054,33
V класс	179 834,87	28 828,31	16 688,87	0,00	0,00	36,65	31,62	0,00	0,00	0,00	7,58	3,70	0,00	0,00	24 281,48	4,93	15 751,12	185 271,52
Отходы строительства и ремонта (блок 8 ФККО)																		
I класс	0,00	0,00	0,00	0,00	0,00	0,00	0,00	0,00	0,00	0,00	0,00	0,00	0,00	0,00	0,00	0,00	0,00	0,00
II класс	0,00	0,00	0,00	0,00	0,00	0,00	0,00	0,00	0,00	0,00	0,00	0,00	0,00	0,00	0,00	0,00	0,00	0,00
III класс	0,00	17,39	0,00	0,00	0,00	0,00	0,00	0,00	0,00	0,00	0,00	0,00	17,39	0,00	0,00	0,00	0,00	0,00
IV класс	0,35	2 125,67	28 758,93	0,00	0,00	0,00	0,00	0,00	1,11	0,00	0,00	0,00	28,15	0,00	11 904,71	0,00	18 950,99	0,00
V класс	0,00	48 741,99	611,50	1,05	1,05	43,58	35,40	0,00	0,00	0,00	46 739,10	222,71	0,00	0,00	1 812,55	0,00	534,50	1,05
Отходы при выполнении прочих видов деятельности (блок 9 ФККО)																		
I класс	0,00	0,00	0,00	0,00	0,00	0,00	0,00	0,00	0,00	0,00	0,00	0,00	0,00	0,00	0,00	0,00	0,00	0,00
II класс	4,26	59,23	38,25	0,00	0,00	0,00	0,00	0,00	23,22	0,00	0,65	1,41	71,31	0,00	0,00	0,05	0,00	5,14
III класс	84,70	716,03	4 311,52	0,00	0,00	0,00	0,00	0,00	1 897,82	0,00	2,69	9,66	2 697,21	0,00	0,08	0,00	474,71	30,06
IV класс	44,80	2 583,91	1 097,18	0,00	0,00	0,00	0,00	0,00	153,00	0,00	2,16	241,24	2 804,36	0,00	66,49	0,00	445,77	12,87
V класс	0,17	177,92	18,40	0,00	0,00	44,93	44,93	0,00	0,00	0,00	2,62	24,57	0,40	0,00	105,66	0,00	18,29	0,00

2022 год

Наименование основного вида отходов	Наличие отходов на начало отчетного года	Образование отходов за отчетный год	Поступление-всего	Поступление - в т.ч. по импорту	Обработано отходов	Утилизировано отходов - всего	Утилизировано/использовано отходов для повторного применения (рециклинг)	Утилизировано/использовано отходов предварительно прошедших обработку	Обезвреживание отходов - всего	Обезврежено отходов предварительно прошедших обработку	Передача отходов другим организациям - для обработки	Передача - для утилизации	Передача - для обезвреживания	Передача - для хранения	Передача - для захоронения	Размещение на собственных объектах - хранение	Размещение на собственных объектах - захоронение	Наличие в организации на конец отчетного года
Отходы сельского, лесного хозяйства, рыбоводства и рыболовства (блок 1 ФККО)																		
I класс	0,00	0,00	0,00	0,00	0,00	0,00	0,00	0,00	0,00	0,00	0,00	0,00	0,00	0,00	0,00	0,00	0,00	0,00
II класс	0,00	0,00	0,00	0,00	0,00	0,00	0,00	0,00	0,00	0,00	0,00	0,00	0,00	0,00	0,00	0,00	0,00	0,00
III класс	0,00	95,98	0,00	0,00	0,00	11,93	11,93	0,00	0,00	0,00	72,13	0,00	11,93	0,00	0,00	0,00	0,00	0,00
IV класс	15 357,46	184 232,59	0,00	0,00	0,00	198 422,35	7 101,25	0,00	0,00	0,00	0,00	0,00	4,25	0,00	0,00	0,00	0,00	1 163,44
V класс	0,00	12 048,59	1 630,29	0,00	0,00	10 353,02	6 827,32	0,00	0,00	0,00	0,00	316,57	0,00	0,00	1 461,60	0,00	1 547,69	0,00
Отходы от добычи полезных ископаемых (блок 2 ФККО)																		
I класс	0,00	0,00	0,00	0,00	0,00	0,00	0,00	0,00	0,00	0,00	0,00	0,00	0,00	0,00	0,00	0,00	0,00	0,00
II класс	0,00	0,00	0,00	0,00	0,00	0,00	0,00	0,00	0,00	0,00	0,00	0,00	0,00	0,00	0,00	0,00	0,00	0,00
III класс	0,00	0,00	0,00	0,00	0,00	0,00	0,00	0,00	0,00	0,00	0,00	0,00	0,00	0,00	0,00	0,00	0,00	0,00
IV класс	0,04	14,96	0,00	0,00	0,00	6,87	6,87	0,00	0,00	0,00	0,00	0,00	0,00	0,00	8,14	0,00	0,00	0,00
V класс	0,00	45,40	1,39	0,00	0,00	0,00	0,00	0,00	0,00	0,00	0,00	0,00	0,00	0,00	45,40	0,00	1,39	0,00
Отходы обрабатывающих производств (блок 3 ФККО)																		
I класс	0,00	0,00	0,00	0,00	0,00	0,00	0,00	0,00	0,00	0,00	0,00	0,00	0,00	0,00	0,00	0,00	0,00	0,00
II класс	0,00	2 021,39	0,00	0,00	0,00	0,00	0,00	0,00	2 019,38	0,00	0,00	0,00	2,01	0,00	0,00	0,00	0,00	0,00
III класс	11,02	54,85	364,45	0,00	0,00	2,96	2,96	0,00	125,50	0,00	5,97	16,21	278,41	0,00	0,00	0,00	0,00	1,26
IV класс	2 822,47	6 170,97	1 999,53	0,00	0,00	5 103,37	5 058,81	0,00	366,09	0,00	7,38	545,09	1 894,19	0,00	1 235,07	0,00	1 681,44	160,34
V класс	1 289,45	474 907,80	7 522,23	0,00	120,83	175 906,70	62 673,60	0,00	67,31	0,00	7 106,42	286 751,81	1,75	0,00	4 972,58	0,00	7 199,87	1 713,04
Отходы потребления, производственные и непроизводственные (блок 4 ФККО)																		
I класс	0,80	61,26	133,05	0,00	0,00	0,00	0,00	0,00	66,42	0,00	0,00	0,17	128,28	0,00	0,00	0,00	0,00	0,25
II класс	0,01	0,32	0,00	0,00	0,00	0,00	0,00	0,00	0,00	0,00	0,00	0,06	0,26	0,00	0,00	0,00	0,00	0,00
III класс	16,71	2 678,30	2 203,36	0,00	0,00	32,02	31,58	0,00	218,58	0,00	1 775,49	232,75	2 585,11	0,00	28,81	0,00	8,70	16,90
IV класс	37,19	1 259,43	543,75	0,00	0,10	801,99	801,99	0,00	34,55	0,00	35,42	51,04	252,77	0,00	277,11	0,00	350,69	36,81
V класс	8 283,54	63 205,06	380 801,27	0,00	66 212,66	258 818,80	201 709,10	57 049,14	0,01	0,00	26 620,80	143 589,83	4,64	0,00	9 649,43	0,00	4 590,40	9 015,95
Отходы обеспечения электроэнергией, газом и паром (блок 6 ФККО)																		
I класс	0,00	0,00	0,00	0,00	0,00	0,00	0,00	0,00	0,00	0,00	0,00	0,00	0,00	0,00	0,00	0,00	0,00	0,00
II класс	0,00	0,00	0,00	0,00	0,00	0,00	0,00	0,00	0,00	0,00	0,00	0,00	0,00	0,00	0,00	0,00	0,00	0,00

III класс	0,00	0,00	0,00	0,00	0,00	0,00	0,00	0,00	0,00	0,00	0,00	0,00	0,00	0,00	0,00	0,00	0,00	0,00
IV класс	0,00	14,03	18,16	0,00	0,00	0,00	0,00	0,00	0,00	0,00	0,00	0,00	0,00	0,00	14,03	0,00	18,16	0,00
V класс	0,02	187,42	28,29	0,00	0,00	149,47	147,96	0,00	0,00	0,00	0,00	12,22	0,49	0,00	31,31	0,00	22,25	0,00
Отходы при водоснабжении, водоотведении (блок 7 ФККО)																		
I класс	0,00	0,00	0,00	0,00	0,00	0,00	0,00	0,00	0,00	0,00	0,00	0,00	0,00	0,00	0,00	0,00	0,00	0,00
II класс	0,00	0,00	0,00	0,00	0,00	0,00	0,00	0,00	0,00	0,00	0,00	0,00	0,00	0,00	0,00	0,00	0,00	0,00
III класс	6,09	34,37	8,09	0,00	0,00	0,00	0,00	0,00	0,00	0,00	0,00	0,00	39,52	0,00	2,95	0,00	0,00	6,09
IV класс	1,08	200 411,69	85 318,28	0,00	0,00	0,00	0,00	0,00	152 915,76	0,00	1,19	554,93	67 198,28	0,00	10 464,58	0,00	20 653,81	33 942,50
V класс	179 244,30	28 733,64	16 634,07	0,00	0,00	36,53	31,52	0,00	0,00	0,00	7,55	3,69	0,00	0,00	24 201,74	4,91	15 699,39	184 663,10
Отходы строительства и ремонта (блок 8 ФККО)																		
I класс	0,00	0,00	0,00	0,00	0,00	0,00	0,00	0,00	0,00	0,00	0,00	0,00	0,00	0,00	0,00	0,00	0,00	0,00
II класс	0,00	0,00	0,00	0,00	0,00	0,00	0,00	0,00	0,00	0,00	0,00	0,00	0,00	0,00	0,00	0,00	0,00	0,00
III класс	0,00	18,90	0,00	0,00	0,00	0,00	0,00	0,00	0,00	0,00	0,00	0,00	18,90	0,00	0,00	0,00	0,00	0,00
IV класс	0,38	2 310,60	31 260,96	0,00	0,00	0,00	0,00	0,00	1,21	0,00	0,00	0,00	30,60	0,00	12 940,42	0,00	20 599,72	0,00
V класс	0,00	52 982,55	664,70	1,14	1,14	47,38	38,49	0,00	0,00	0,00	50 805,40	242,09	0,00	0,00	1 970,24	0,00	581,00	1,14
Отходы при выполнении прочих видов деятельности (блок 9 ФККО)																		
I класс	0,00	0,00	0,00	0,00	0,00	0,00	0,00	0,00	0,00	0,00	0,00	0,00	0,00	0,00	0,00	0,00	0,00	0,00
II класс	4,25	59,03	38,12	0,00	0,00	0,00	0,00	0,00	23,14	0,00	0,65	1,41	71,08	0,00	0,00	0,05	0,00	5,13
III класс	84,42	713,68	4 297,36	0,00	0,00	0,00	0,00	0,00	1 891,59	0,00	2,68	9,63	2 688,36	0,00	0,08	0,00	473,15	29,96
IV класс	44,65	2 575,42	1 093,58	0,00	0,00	0,00	0,00	0,00	152,50	0,00	2,15	240,45	2 795,15	0,00	66,27	0,00	444,31	12,83
V класс	0,17	177,33	18,33	0,00	0,00	44,79	44,79	0,00	0,00	0,00	2,61	24,49	0,40	0,00	105,32	0,00	18,23	0,00

2023 год

Наименование основного вида отходов	Наличие отходов на начало отчетного года	Образование отходов за отчетный год	Поступление-всего	Поступление - в т.ч. по импорту	Обработано отходов	Утилизировано отходов - всего	Утилизировано/использовано отходов для повторного применения (рециклинг)	Утилизировано/использовано отходов предварительно прошедших обработку	Обезвреживание отходов - всего	Обезврежено отходов предварительно прошедших обработку	Передача отходов другим организациям - для обработки	Передача - для утилизации	Передача - для обезвреживания	Передача - для хранения	Передача - для захоронения	Размещение на собственных объектах - хранение	Размещение на собственных объектах - захоронение	Наличие в организации на конец отчетного года
Отходы сельского, лесного хозяйства, рыбоводства и рыболовства (блок 1 ФККО)																		
I класс	0,00	0,00	0,00	0,00	0,00	0,00	0,00	0,00	0,00	0,00	0,00	0,00	0,00	0,00	0,00	0,00	0,00	0,00
II класс	0,00	0,00	0,00	0,00	0,00	0,00	0,00	0,00	0,00	0,00	0,00	0,00	0,00	0,00	0,00	0,00	0,00	0,00
III класс	0,00	102,61	0,00	0,00	0,00	12,75	12,75	0,00	0,00	0,00	77,11	0,00	12,75	0,00	0,00	0,00	0,00	0,00
IV класс	16 417,12	196 944,64	0,00	0,00	0,00	212 113,50	7 591,24	0,00	0,00	0,00	0,00	0,00	4,54	0,00	0,00	0,00	0,00	1 243,72
V класс	0,00	12 879,94	1 742,78	0,00	0,00	11 067,38	7 298,41	0,00	0,00	0,00	0,00	338,41	0,00	0,00	1 562,45	0,00	1 654,48	0,00
Отходы от добычи полезных ископаемых (блок 2 ФККО)																		
I класс	0,00	0,00	0,00	0,00	0,00	0,00	0,00	0,00	0,00	0,00	0,00	0,00	0,00	0,00	0,00	0,00	0,00	0,00
II класс	0,00	0,00	0,00	0,00	0,00	0,00	0,00	0,00	0,00	0,00	0,00	0,00	0,00	0,00	0,00	0,00	0,00	0,00
III класс	0,00	0,00	0,00	0,00	0,00	0,00	0,00	0,00	0,00	0,00	0,00	0,00	0,00	0,00	0,00	0,00	0,00	0,00
IV класс	0,04	15,91	0,00	0,00	0,00	7,30	7,30	0,00	0,00	0,00	0,00	0,00	0,00	0,00	8,65	0,00	0,00	0,00
V класс	0,00	48,26	1,48	0,00	0,00	0,00	0,00	0,00	0,00	0,00	0,00	0,00	0,00	0,00	48,26	0,00	1,48	0,00
Отходы обрабатывающих производств (блок 3 ФККО)																		
I класс	0,00	0,00	0,00	0,00	0,00	0,00	0,00	0,00	0,00	0,00	0,00	0,00	0,00	0,00	0,00	0,00	0,00	0,00
II класс	0,00	2 148,74	0,00	0,00	0,00	0,00	0,00	0,00	2 146,60	0,00	0,00	0,00	2,14	0,00	0,00	0,00	0,00	0,00
III класс	11,72	58,30	387,41	0,00	0,00	3,15	3,15	0,00	133,41	0,00	6,35	17,24	295,95	0,00	0,00	0,00	0,00	1,34
IV класс	3 000,29	6 559,74	2 125,50	0,00	0,00	5 424,88	5 377,52	0,00	389,15	0,00	7,85	579,43	2 013,52	0,00	1 312,88	0,00	1 787,37	170,44
V класс	1 370,68	504 826,99	7 996,13	0,00	128,44	186 988,82	66 622,03	0,00	71,55	0,00	7 554,12	304 817,17	1,86	0,00	5 285,86	0,00	7 653,46	1 820,96
Отходы потребления, производственные и непроизводственные (блок 4 ФККО)																		
I класс	0,80	61,07	132,65	0,00	0,00	0,00	0,00	0,00	66,22	0,00	0,00	0,17	127,89	0,00	0,00	0,00	0,00	0,25
II класс	0,01	0,32	0,00	0,00	0,00	0,00	0,00	0,00	0,00	0,00	0,00	0,06	0,26	0,00	0,00	0,00	0,00	0,00
III класс	16,66	2 670,16	2 196,66	0,00	0,00	31,93	31,48	0,00	217,92	0,00	1 770,09	232,04	2 577,25	0,00	28,72	0,00	8,67	16,85
IV класс	37,08	1 255,60	542,10	0,00	0,10	799,55	799,55	0,00	34,45	0,00	35,31	50,88	252,00	0,00	276,26	0,00	349,62	36,70
V класс	8 258,35	63 012,83	379 643,13	0,00	66 011,29	258 031,65	201 095,64	56 875,64	0,01	0,00	26 539,84	143 153,13	4,62	0,00	9 620,08	0,00	4 576,44	8 988,53
Отходы обеспечения электроэнергией, газом и паром (блок 6 ФККО)																		
I класс	0,00	0,00	0,00	0,00	0,00	0,00	0,00	0,00	0,00	0,00	0,00	0,00	0,00	0,00	0,00	0,00	0,00	0,00
II класс	0,00	0,00	0,00	0,00	0,00	0,00	0,00	0,00	0,00	0,00	0,00	0,00	0,00	0,00	0,00	0,00	0,00	0,00

III класс	0,00	0,00	0,00	0,00	0,00	0,00	0,00	0,00	0,00	0,00	0,00	0,00	0,00	0,00	0,00	0,00	0,00	0,00
IV класс	0,00	13,99	18,11	0,00	0,00	0,00	0,00	0,00	0,00	0,00	0,00	0,00	0,00	0,00	13,99	0,00	18,11	0,00
V класс	0,02	186,85	28,20	0,00	0,00	149,02	147,51	0,00	0,00	0,00	0,00	12,19	0,49	0,00	31,21	0,00	22,18	0,00
Отходы при водоснабжении, водоотведении (блок 7 ФККО)																		
I класс	0,00	0,00	0,00	0,00	0,00	0,00	0,00	0,00	0,00	0,00	0,00	0,00	0,00	0,00	0,00	0,00	0,00	0,00
II класс	0,00	0,00	0,00	0,00	0,00	0,00	0,00	0,00	0,00	0,00	0,00	0,00	0,00	0,00	0,00	0,00	0,00	0,00
III класс	6,07	34,27	8,07	0,00	0,00	0,00	0,00	0,00	0,00	0,00	0,00	0,00	39,40	0,00	2,94	0,00	0,00	6,07
IV класс	1,08	199 802,17	85 058,80	0,00	0,00	0,00	0,00	0,00	152 450,70	0,00	1,18	553,25	66 993,91	0,00	10 432,75	0,00	20 591,00	33 839,27
V класс	178 699,17	28 646,25	16 583,48	0,00	0,00	36,42	31,42	0,00	0,00	0,00	7,53	3,68	0,00	0,00	24 128,14	4,89	15 651,64	184 101,48
Отходы строительства и ремонта (блок 8 ФККО)																		
I класс	0,00	0,00	0,00	0,00	0,00	0,00	0,00	0,00	0,00	0,00	0,00	0,00	0,00	0,00	0,00	0,00	0,00	0,00
II класс	0,00	0,00	0,00	0,00	0,00	0,00	0,00	0,00	0,00	0,00	0,00	0,00	0,00	0,00	0,00	0,00	0,00	0,00
III класс	0,00	20,88	0,00	0,00	0,00	0,00	0,00	0,00	0,00	0,00	0,00	0,00	20,88	0,00	0,00	0,00	0,00	0,00
IV класс	0,43	2 553,22	34 543,36	0,00	0,00	0,00	0,00	0,00	1,33	0,00	0,00	0,00	33,81	0,00	14 299,16	0,00	22 762,69	0,00
V класс	0,00	58 545,71	734,50	1,26	1,26	52,35	42,53	0,00	0,00	0,00	56 139,97	267,51	0,00	0,00	2 177,12	0,00	642,01	1,26
Отходы при выполнении прочих видов деятельности (блок 9 ФККО)																		
I класс	0,00	0,00	0,00	0,00	0,00	0,00	0,00	0,00	0,00	0,00	0,00	0,00	0,00	0,00	0,00	0,00	0,00	0,00
II класс	4,23	58,85	38,01	0,00	0,00	0,00	0,00	0,00	23,07	0,00	0,65	1,40	70,86	0,00	0,00	0,05	0,00	5,11
III класс	84,16	711,51	4 284,29	0,00	0,00	0,00	0,00	0,00	1 885,84	0,00	2,67	9,60	2 680,18	0,00	0,08	0,00	471,71	29,87
IV класс	44,52	2 567,59	1 090,25	0,00	0,00	0,00	0,00	0,00	152,04	0,00	2,14	239,72	2 786,65	0,00	66,07	0,00	442,96	12,79
V класс	0,17	176,79	18,28	0,00	0,00	44,65	44,65	0,00	0,00	0,00	2,60	24,42	0,40	0,00	105,00	0,00	18,18	0,00

2024 год

Наименование основного вида отходов	Наличие отходов на начало отчетного года	Образование отходов за отчетный год	Поступление-всего	Поступление - в т.ч. по импорту	Обработано отходов	Утилизировано отходов - всего	Утилизировано/использовано отходов для повторного применения (рециклинг)	Утилизировано/использовано отходов предварительно прошедших обработку	Обезвреживание отходов - всего	Обезврежено отходов предварительно прошедших обработку	Передача отходов другим организациям - для обработки	Передача - для утилизации	Передача - для обезвреживания	Передача - для хранения	Передача - для захоронения	Размещение на собственных объектах - хранение	Размещение на собственных объектах - захоронение	Наличие в организации на конец отчетного года
Отходы сельского, лесного хозяйства, рыбоводства и рыболовства (блок 1 ФККО)																		
I класс	0,00	0,00	0,00	0,00	0,00	0,00	0,00	0,00	0,00	0,00	0,00	0,00	0,00	0,00	0,00	0,00	0,00	0,00
II класс	0,00	0,00	0,00	0,00	0,00	0,00	0,00	0,00	0,00	0,00	0,00	0,00	0,00	0,00	0,00	0,00	0,00	0,00
III класс	0,00	105,89	0,00	0,00	0,00	13,16	13,16	0,00	0,00	0,00	79,58	0,00	13,16	0,00	0,00	0,00	0,00	0,00
IV класс	16 942,47	203 246,86	0,00	0,00	0,00	218 901,13	7 834,16	0,00	0,00	0,00	0,00	0,00	4,68	0,00	0,00	0,00	0,00	1 283,52
V класс	0,00	13 292,10	1 798,55	0,00	0,00	11 421,53	7 531,95	0,00	0,00	0,00	0,00	349,24	0,00	0,00	1 612,45	0,00	1 707,42	0,00
Отходы от добычи полезных ископаемых (блок 2 ФККО)																		
I класс	0,00	0,00	0,00	0,00	0,00	0,00	0,00	0,00	0,00	0,00	0,00	0,00	0,00	0,00	0,00	0,00	0,00	0,00
II класс	0,00	0,00	0,00	0,00	0,00	0,00	0,00	0,00	0,00	0,00	0,00	0,00	0,00	0,00	0,00	0,00	0,00	0,00
III класс	0,00	0,00	0,00	0,00	0,00	0,00	0,00	0,00	0,00	0,00	0,00	0,00	0,00	0,00	0,00	0,00	0,00	0,00
IV класс	0,04	16,94	0,00	0,00	0,00	7,77	7,77	0,00	0,00	0,00	0,00	0,00	0,00	0,00	9,21	0,00	0,00	0,00
V класс	0,00	51,39	1,57	0,00	0,00	0,00	0,00	0,00	0,00	0,00	0,00	0,00	0,00	0,00	51,39	0,00	1,57	0,00
Отходы обрабатывающих производств (блок 3 ФККО)																		
I класс	0,00	0,00	0,00	0,00	0,00	0,00	0,00	0,00	0,00	0,00	0,00	0,00	0,00	0,00	0,00	0,00	0,00	0,00
II класс	0,00	2 288,40	0,00	0,00	0,00	0,00	0,00	0,00	2 286,13	0,00	0,00	0,00	2,28	0,00	0,00	0,00	0,00	0,00
III класс	12,48	62,09	412,60	0,00	0,00	3,35	3,35	0,00	142,08	0,00	6,76	18,36	315,19	0,00	0,00	0,00	0,00	1,43
IV класс	3 195,31	6 986,13	2 263,66	0,00	0,00	5 777,50	5 727,05	0,00	414,44	0,00	8,36	617,10	2 144,40	0,00	1 398,22	0,00	1 903,55	181,52
V класс	1 459,78	537 640,75	8 515,88	0,00	136,79	199 143,09	70 952,47	0,00	76,20	0,00	8 045,14	324 630,29	1,98	0,00	5 629,44	0,00	8 150,94	1 939,32
Отходы потребления, производственные и непроизводственные (блок 4 ФККО)																		
I класс	0,80	60,91	132,30	0,00	0,00	0,00	0,00	0,00	66,04	0,00	0,00	0,17	127,55	0,00	0,00	0,00	0,00	0,25
II класс	0,01	0,32	0,00	0,00	0,00	0,00	0,00	0,00	0,00	0,00	0,00	0,06	0,26	0,00	0,00	0,00	0,00	0,00
III класс	16,61	2 663,14	2 190,89	0,00	0,00	31,84	31,40	0,00	217,35	0,00	1 765,44	231,43	2 570,48	0,00	28,64	0,00	8,65	16,81
IV класс	36,98	1 252,30	540,67	0,00	0,10	797,45	797,45	0,00	34,36	0,00	35,22	50,75	251,34	0,00	275,54	0,00	348,70	36,60
V класс	8 236,65	62 847,30	378 645,85	0,00	65 837,89	257 353,83	200 567,38	56 726,23	0,01	0,00	26 470,12	142 777,08	4,61	0,00	9 594,81	0,00	4 564,42	8 964,92
Отходы обеспечения электроэнергией, газом и паром (блок 6 ФККО)																		
I класс	0,00	0,00	0,00	0,00	0,00	0,00	0,00	0,00	0,00	0,00	0,00	0,00	0,00	0,00	0,00	0,00	0,00	0,00
II класс	0,00	0,00	0,00	0,00	0,00	0,00	0,00	0,00	0,00	0,00	0,00	0,00	0,00	0,00	0,00	0,00	0,00	0,00

III класс	0,00	0,00	0,00	0,00	0,00	0,00	0,00	0,00	0,00	0,00	0,00	0,00	0,00	0,00	0,00	0,00	0,00	0,00
IV класс	0,00	13,95	18,06	0,00	0,00	0,00	0,00	0,00	0,00	0,00	0,00	0,00	0,00	0,00	13,95	0,00	18,06	0,00
V класс	0,02	186,36	28,13	0,00	0,00	148,62	147,13	0,00	0,00	0,00	0,00	12,15	0,49	0,00	31,13	0,00	22,12	0,00
Отходы при водоснабжении, водоотведении (блок 7 ФККО)																		
I класс	0,00	0,00	0,00	0,00	0,00	0,00	0,00	0,00	0,00	0,00	0,00	0,00	0,00	0,00	0,00	0,00	0,00	0,00
II класс	0,00	0,00	0,00	0,00	0,00	0,00	0,00	0,00	0,00	0,00	0,00	0,00	0,00	0,00	0,00	0,00	0,00	0,00
III класс	6,05	34,18	8,04	0,00	0,00	0,00	0,00	0,00	0,00	0,00	0,00	0,00	39,29	0,00	2,93	0,00	0,00	6,05
IV класс	1,07	199 277,31	84 835,36	0,00	0,00	0,00	0,00	0,00	152 050,23	0,00	1,18	551,79	66 817,92	0,00	10 405,35	0,00	20 536,91	33 750,38
V класс	178 229,74	28 571,00	16 539,92	0,00	0,00	36,33	31,34	0,00	0,00	0,00	7,51	3,67	0,00	0,00	24 064,76	4,88	15 610,53	183 617,87
Отходы строительства и ремонта (блок 8 ФККО)																		
I класс	0,00	0,00	0,00	0,00	0,00	0,00	0,00	0,00	0,00	0,00	0,00	0,00	0,00	0,00	0,00	0,00	0,00	0,00
II класс	0,00	0,00	0,00	0,00	0,00	0,00	0,00	0,00	0,00	0,00	0,00	0,00	0,00	0,00	0,00	0,00	0,00	0,00
III класс	0,00	23,43	0,00	0,00	0,00	0,00	0,00	0,00	0,00	0,00	0,00	0,00	23,43	0,00	0,00	0,00	0,00	0,00
IV класс	0,48	2 864,71	38 757,65	0,00	0,00	0,00	0,00	0,00	1,50	0,00	0,00	0,00	37,94	0,00	16 043,66	0,00	25 539,74	0,00
V класс	0,00	65 688,29	824,11	1,42	1,42	58,74	47,71	0,00	0,00	0,00	62 989,04	300,14	0,00	0,00	2 442,72	0,00	720,33	1,42
Отходы при выполнении прочих видов деятельности (блок 9 ФККО)																		
I класс	0,00	0,00	0,00	0,00	0,00	0,00	0,00	0,00	0,00	0,00	0,00	0,00	0,00	0,00	0,00	0,00	0,00	0,00
II класс	4,22	58,70	37,91	0,00	0,00	0,00	0,00	0,00	23,01	0,00	0,65	1,40	70,67	0,00	0,00	0,05	0,00	5,10
III класс	83,94	709,64	4 273,04	0,00	0,00	0,00	0,00	0,00	1 880,88	0,00	2,66	9,58	2 673,14	0,00	0,08	0,00	470,47	29,80
IV класс	44,40	2 560,84	1 087,39	0,00	0,00	0,00	0,00	0,00	151,64	0,00	2,14	239,09	2 779,33	0,00	65,89	0,00	441,79	12,75
V класс	0,17	176,33	18,23	0,00	0,00	44,53	44,53	0,00	0,00	0,00	2,59	24,35	0,39	0,00	104,72	0,00	18,13	0,00

2025 год

Наименование основного вида отходов	Наличие отходов на начало отчетного года	Образование отходов за отчетный год	Поступление-всего	Поступление - в т.ч. по импорту	Обработано отходов	Утилизировано отходов - всего	Утилизировано/использовано отходов для повторного применения (рециклинг)	Утилизировано/использовано отходов предварительно прошедших обработку	Обезвреживание отходов - всего	Обезврежено отходов предварительно прошедших обработку	Передача отходов другим организациям - для обработки	Передача - для утилизации	Передача - для обезвреживания	Передача - для хранения	Передача - для захоронения	Размещение на собственных объектах - хранение	Размещение на собственных объектах - захоронение	Наличие в организации на конец отчетного года
Отходы сельского, лесного хозяйства, рыбоводства и рыболовства (блок 1 ФККО)																		
I класс	0,00	0,00	0,00	0,00	0,00	0,00	0,00	0,00	0,00	0,00	0,00	0,00	0,00	0,00	0,00	0,00	0,00	0,00
II класс	0,00	0,00	0,00	0,00	0,00	0,00	0,00	0,00	0,00	0,00	0,00	0,00	0,00	0,00	0,00	0,00	0,00	0,00
III класс	0,00	109,28	0,00	0,00	0,00	13,58	13,58	0,00	0,00	0,00	82,12	0,00	13,58	0,00	0,00	0,00	0,00	0,00
IV класс	17 484,63	209 750,76	0,00	0,00	0,00	225 905,96	8 084,85	0,00	0,00	0,00	0,00	0,00	4,83	0,00	0,00	0,00	0,00	1 324,59
V класс	0,00	13 717,44	1 856,10	0,00	0,00	11 787,02	7 772,98	0,00	0,00	0,00	0,00	360,42	0,00	0,00	1 664,05	0,00	1 762,06	0,00
Отходы от добычи полезных ископаемых (блок 2 ФККО)																		
I класс	0,00	0,00	0,00	0,00	0,00	0,00	0,00	0,00	0,00	0,00	0,00	0,00	0,00	0,00	0,00	0,00	0,00	0,00
II класс	0,00	0,00	0,00	0,00	0,00	0,00	0,00	0,00	0,00	0,00	0,00	0,00	0,00	0,00	0,00	0,00	0,00	0,00
III класс	0,00	0,00	0,00	0,00	0,00	0,00	0,00	0,00	0,00	0,00	0,00	0,00	0,00	0,00	0,00	0,00	0,00	0,00
IV класс	0,04	18,04	0,00	0,00	0,00	8,28	8,28	0,00	0,00	0,00	0,00	0,00	0,00	0,00	9,81	0,00	0,00	0,00
V класс	0,00	54,73	1,68	0,00	0,00	0,00	0,00	0,00	0,00	0,00	0,00	0,00	0,00	0,00	54,73	0,00	1,68	0,00
Отходы обрабатывающих производств (блок 3 ФККО)																		
I класс	0,00	0,00	0,00	0,00	0,00	0,00	0,00	0,00	0,00	0,00	0,00	0,00	0,00	0,00	0,00	0,00	0,00	0,00
II класс	0,00	2 437,15	0,00	0,00	0,00	0,00	0,00	0,00	2 434,73	0,00	0,00	0,00	2,42	0,00	0,00	0,00	0,00	0,00
III класс	13,29	66,13	439,41	0,00	0,00	3,57	3,57	0,00	151,32	0,00	7,20	19,55	335,67	0,00	0,00	0,00	0,00	1,52
IV класс	3 403,00	7 440,22	2 410,80	0,00	0,00	6 153,04	6 099,31	0,00	441,38	0,00	8,90	657,21	2 283,79	0,00	1 489,11	0,00	2 027,28	193,32
V класс	1 554,66	572 587,40	9 069,41	0,00	145,68	212 087,39	75 564,38	0,00	81,16	0,00	8 568,07	345 731,26	2,11	0,00	5 995,35	0,00	8 680,75	2 065,38
Отходы потребления, производственные и непроизводственные (блок 4 ФККО)																		
I класс	0,80	60,75	131,95	0,00	0,00	0,00	0,00	0,00	65,87	0,00	0,00	0,17	127,21	0,00	0,00	0,00	0,00	0,25
II класс	0,01	0,32	0,00	0,00	0,00	0,00	0,00	0,00	0,00	0,00	0,00	0,06	0,26	0,00	0,00	0,00	0,00	0,00
III класс	16,57	2 656,15	2 185,13	0,00	0,00	31,76	31,32	0,00	216,78	0,00	1 760,80	230,83	2 563,73	0,00	28,57	0,00	8,63	16,76
IV класс	36,89	1 249,01	539,25	0,00	0,10	795,36	795,36	0,00	34,27	0,00	35,12	50,61	250,68	0,00	274,81	0,00	347,79	36,50
V класс	8 215,02	62 682,21	377 651,19	0,00	65 664,94	256 677,79	200 040,51	56 577,22	0,01	0,00	26 400,58	142 402,02	4,60	0,00	9 569,61	0,00	4 552,43	8 941,37
Отходы обеспечения электроэнергией, газом и паром (блок 6 ФККО)																		
I класс	0,00	0,00	0,00	0,00	0,00	0,00	0,00	0,00	0,00	0,00	0,00	0,00	0,00	0,00	0,00	0,00	0,00	0,00
II класс	0,00	0,00	0,00	0,00	0,00	0,00	0,00	0,00	0,00	0,00	0,00	0,00	0,00	0,00	0,00	0,00	0,00	0,00

III класс	0,00	0,00	0,00	0,00	0,00	0,00	0,00	0,00	0,00	0,00	0,00	0,00	0,00	0,00	0,00	0,00	0,00	0,00
IV класс	0,00	13,92	18,01	0,00	0,00	0,00	0,00	0,00	0,00	0,00	0,00	0,00	0,00	0,00	13,92	0,00	18,01	0,00
V класс	0,02	185,87	28,06	0,00	0,00	148,23	146,74	0,00	0,00	0,00	0,00	12,12	0,49	0,00	31,05	0,00	22,06	0,00
Отходы при водоснабжении, водоотведении (блок 7 ФККО)																		
I класс	0,00	0,00	0,00	0,00	0,00	0,00	0,00	0,00	0,00	0,00	0,00	0,00	0,00	0,00	0,00	0,00	0,00	0,00
II класс	0,00	0,00	0,00	0,00	0,00	0,00	0,00	0,00	0,00	0,00	0,00	0,00	0,00	0,00	0,00	0,00	0,00	0,00
III класс	6,04	34,09	8,02	0,00	0,00	0,00	0,00	0,00	0,00	0,00	0,00	0,00	39,19	0,00	2,92	0,00	0,00	6,04
IV класс	1,07	198 753,83	84 612,51	0,00	0,00	0,00	0,00	0,00	151 650,81	0,00	1,18	550,34	66 642,40	0,00	10 378,01	0,00	20 482,96	33 661,72
V класс	177 761,55	28 495,95	16 496,47	0,00	0,00	36,23	31,26	0,00	0,00	0,00	7,49	3,66	0,00	0,00	24 001,54	4,87	15 569,52	183 135,52
Отходы строительства и ремонта (блок 8 ФККО)																		
I класс	0,00	0,00	0,00	0,00	0,00	0,00	0,00	0,00	0,00	0,00	0,00	0,00	0,00	0,00	0,00	0,00	0,00	0,00
II класс	0,00	0,00	0,00	0,00	0,00	0,00	0,00	0,00	0,00	0,00	0,00	0,00	0,00	0,00	0,00	0,00	0,00	0,00
III класс	0,00	26,29	0,00	0,00	0,00	0,00	0,00	0,00	0,00	0,00	0,00	0,00	26,29	0,00	0,00	0,00	0,00	0,00
IV класс	0,54	3 214,20	43 486,08	0,00	0,00	0,00	0,00	0,00	1,68	0,00	0,00	0,00	42,57	0,00	18 000,99	0,00	28 655,59	0,00
V класс	0,00	73 702,26	924,65	1,59	1,59	65,90	53,54	0,00	0,00	0,00	70 673,70	336,76	0,00	0,00	2 740,74	0,00	808,21	1,59
Отходы при выполнении прочих видов деятельности (блок 9 ФККО)																		
I класс	0,00	0,00	0,00	0,00	0,00	0,00	0,00	0,00	0,00	0,00	0,00	0,00	0,00	0,00	0,00	0,00	0,00	0,00
II класс	4,21	58,54	37,81	0,00	0,00	0,00	0,00	0,00	22,95	0,00	0,65	1,40	70,49	0,00	0,00	0,05	0,00	5,08
III класс	83,72	707,77	4 261,81	0,00	0,00	0,00	0,00	0,00	1 875,94	0,00	2,66	9,55	2 666,12	0,00	0,08	0,00	469,24	29,72
IV класс	44,28	2 554,12	1 084,53	0,00	0,00	0,00	0,00	0,00	151,24	0,00	2,13	238,46	2 772,03	0,00	65,72	0,00	440,63	12,72
V класс	0,17	175,87	18,18	0,00	0,00	44,42	44,42	0,00	0,00	0,00	2,59	24,29	0,39	0,00	104,44	0,00	18,08	0,00

2026 год

Наименование основного вида отходов	Наличие отходов на начало отчетного года	Образование отходов за отчетный год	Поступление-всего	Поступление - в т.ч. по импорту	Обработано отходов	Утилизировано отходов - всего	Утилизировано/использовано отходов для повторного применения (рециклинг)	Утилизировано/использовано отходов предварительно прошедших обработку	Обезвреживание отходов - всего	Обезврежено отходов предварительно прошедших обработку	Передача отходов другим организациям - для обработки	Передача - для утилизации	Передача - для обезвреживания	Передача - для хранения	Передача - для захоронения	Размещение на собственных объектах - хранение	Размещение на собственных объектах - захоронение	Наличие в организации на конец отчетного года
Отходы сельского, лесного хозяйства, рыбоводства и рыболовства (блок 1 ФККО)																		
I класс	0,00	0,00	0,00	0,00	0,00	0,00	0,00	0,00	0,00	0,00	0,00	0,00	0,00	0,00	0,00	0,00	0,00	0,00
II класс	0,00	0,00	0,00	0,00	0,00	0,00	0,00	0,00	0,00	0,00	0,00	0,00	0,00	0,00	0,00	0,00	0,00	0,00
III класс	0,00	112,78	0,00	0,00	0,00	14,01	14,01	0,00	0,00	0,00	84,75	0,00	14,01	0,00	0,00	0,00	0,00	0,00
IV класс	18 044,14	216 462,79	0,00	0,00	0,00	233 134,96	8 343,57	0,00	0,00	0,00	0,00	0,00	4,99	0,00	0,00	0,00	0,00	1 366,98
V класс	0,00	14 156,40	1 915,50	0,00	0,00	12 164,21	8 021,71	0,00	0,00	0,00	0,00	371,95	0,00	0,00	1 717,30	0,00	1 818,44	0,00
Отходы от добычи полезных ископаемых (блок 2 ФККО)																		
I класс	0,00	0,00	0,00	0,00	0,00	0,00	0,00	0,00	0,00	0,00	0,00	0,00	0,00	0,00	0,00	0,00	0,00	0,00
II класс	0,00	0,00	0,00	0,00	0,00	0,00	0,00	0,00	0,00	0,00	0,00	0,00	0,00	0,00	0,00	0,00	0,00	0,00
III класс	0,00	0,00	0,00	0,00	0,00	0,00	0,00	0,00	0,00	0,00	0,00	0,00	0,00	0,00	0,00	0,00	0,00	0,00
IV класс	0,05	19,22	0,00	0,00	0,00	8,82	8,82	0,00	0,00	0,00	0,00	0,00	0,00	0,00	10,45	0,00	0,00	0,00
V класс	0,00	58,29	1,79	0,00	0,00	0,00	0,00	0,00	0,00	0,00	0,00	0,00	0,00	0,00	58,29	0,00	1,79	0,00
Отходы обрабатывающих производств (блок 3 ФККО)																		
I класс	0,00	0,00	0,00	0,00	0,00	0,00	0,00	0,00	0,00	0,00	0,00	0,00	0,00	0,00	0,00	0,00	0,00	0,00
II класс	0,00	2 595,56	0,00	0,00	0,00	0,00	0,00	0,00	2 592,98	0,00	0,00	0,00	2,58	0,00	0,00	0,00	0,00	0,00
III класс	14,15	70,43	467,98	0,00	0,00	3,80	3,80	0,00	161,15	0,00	7,67	20,82	357,49	0,00	0,00	0,00	0,00	1,62
IV класс	3 624,20	7 923,84	2 567,50	0,00	0,00	6 552,99	6 495,77	0,00	470,07	0,00	9,48	699,93	2 432,23	0,00	1 585,90	0,00	2 159,05	205,88
V класс	1 655,72	609 805,58	9 658,92	0,00	155,15	225 873,08	80 476,06	0,00	86,43	0,00	9 125,00	368 203,79	2,25	0,00	6 385,05	0,00	9 245,00	2 199,63
Отходы потребления, производственные и непроизводственные (блок 4 ФККО)																		
I класс	0,79	60,59	131,61	0,00	0,00	0,00	0,00	0,00	65,70	0,00	0,00	0,17	126,88	0,00	0,00	0,00	0,00	0,25
II класс	0,01	0,32	0,00	0,00	0,00	0,00	0,00	0,00	0,00	0,00	0,00	0,06	0,26	0,00	0,00	0,00	0,00	0,00
III класс	16,53	2 649,17	2 179,39	0,00	0,00	31,67	31,24	0,00	216,21	0,00	1 756,17	230,22	2 556,99	0,00	28,49	0,00	8,61	16,72
IV класс	36,79	1 245,73	537,84	0,00	0,10	793,27	793,27	0,00	34,18	0,00	35,03	50,48	250,02	0,00	274,09	0,00	346,87	36,41
V класс	8 193,44	62 517,55	376 659,14	0,00	65 492,44	256 003,52	199 515,03	56 428,59	0,01	0,00	26 331,23	142 027,95	4,59	0,00	9 544,47	0,00	4 540,47	8 917,88
Отходы обеспечения электроэнергией, газом и паром (блок 6 ФККО)																		
I класс	0,00	0,00	0,00	0,00	0,00	0,00	0,00	0,00	0,00	0,00	0,00	0,00	0,00	0,00	0,00	0,00	0,00	0,00
II класс	0,00	0,00	0,00	0,00	0,00	0,00	0,00	0,00	0,00	0,00	0,00	0,00	0,00	0,00	0,00	0,00	0,00	0,00

III класс	0,00	0,00	0,00	0,00	0,00	0,00	0,00	0,00	0,00	0,00	0,00	0,00	0,00	0,00	0,00	0,00	0,00	0,00
IV класс	0,00	13,88	17,97	0,00	0,00	0,00	0,00	0,00	0,00	0,00	0,00	0,00	0,00	0,00	13,88	0,00	17,97	0,00
V класс	0,02	185,39	27,98	0,00	0,00	147,84	146,35	0,00	0,00	0,00	0,00	12,09	0,49	0,00	30,97	0,00	22,01	0,00
Отходы при водоснабжении, водоотведении (блок 7 ФККО)																		
I класс	0,00	0,00	0,00	0,00	0,00	0,00	0,00	0,00	0,00	0,00	0,00	0,00	0,00	0,00	0,00	0,00	0,00	0,00
II класс	0,00	0,00	0,00	0,00	0,00	0,00	0,00	0,00	0,00	0,00	0,00	0,00	0,00	0,00	0,00	0,00	0,00	0,00
III класс	6,02	34,00	8,00	0,00	0,00	0,00	0,00	0,00	0,00	0,00	0,00	0,00	39,09	0,00	2,91	0,00	0,00	6,02
IV класс	1,07	198 231,73	84 390,24	0,00	0,00	0,00	0,00	0,00	151 252,44	0,00	1,18	548,90	66 467,33	0,00	10 350,75	0,00	20 429,15	33 573,29
V класс	177 294,59	28 421,09	16 453,13	0,00	0,00	36,14	31,17	0,00	0,00	0,00	7,47	3,65	0,00	0,00	23 938,49	4,86	15 528,62	182 654,44
Отходы строительства и ремонта (блок 8 ФККО)																		
I класс	0,00	0,00	0,00	0,00	0,00	0,00	0,00	0,00	0,00	0,00	0,00	0,00	0,00	0,00	0,00	0,00	0,00	0,00
II класс	0,00	0,00	0,00	0,00	0,00	0,00	0,00	0,00	0,00	0,00	0,00	0,00	0,00	0,00	0,00	0,00	0,00	0,00
III класс	0,00	29,50	0,00	0,00	0,00	0,00	0,00	0,00	0,00	0,00	0,00	0,00	29,50	0,00	0,00	0,00	0,00	0,00
IV класс	0,60	3 606,34	48 791,38	0,00	0,00	0,00	0,00	0,00	1,89	0,00	0,00	0,00	47,76	0,00	20 197,11	0,00	32 151,57	0,00
V класс	0,00	82 693,94	1 037,46	1,78	1,78	73,94	60,07	0,00	0,00	0,00	79 295,90	377,84	0,00	0,00	3 075,11	0,00	906,82	1,78
Отходы при выполнении прочих видов деятельности (блок 9 ФККО)																		
I класс	0,00	0,00	0,00	0,00	0,00	0,00	0,00	0,00	0,00	0,00	0,00	0,00	0,00	0,00	0,00	0,00	0,00	0,00
II класс	4,20	58,39	37,71	0,00	0,00	0,00	0,00	0,00	22,89	0,00	0,64	1,39	70,30	0,00	0,00	0,05	0,00	5,07
III класс	83,50	705,91	4 250,62	0,00	0,00	0,00	0,00	0,00	1 871,02	0,00	2,65	9,53	2 659,11	0,00	0,08	0,00	468,01	29,64
IV класс	44,17	2 547,41	1 081,68	0,00	0,00	0,00	0,00	0,00	150,84	0,00	2,13	237,83	2 764,75	0,00	65,55	0,00	439,47	12,69
V класс	0,17	175,41	18,14	0,00	0,00	44,30	44,30	0,00	0,00	0,00	2,58	24,23	0,39	0,00	104,17	0,00	18,03	0,00

2027 год

Наименование основного вида отходов	Наличие отходов на начало отчетного года	Образование отходов за отчетный год	Поступление-всего	Поступление - в т.ч. по импорту	Обработано отходов	Утилизировано отходов - всего	Утилизировано/использовано отходов для повторного применения (рециклинг)	Утилизировано/использовано отходов предварительно прошедших обработку	Обезвреживание отходов - всего	Обезврежено отходов предварительно прошедших обработку	Передача отходов другим организациям - для обработки	Передача - для утилизации	Передача - для обезвреживания	Передача - для хранения	Передача - для захоронения	Размещение на собственных объектах - хранение	Размещение на собственных объектах - захоронение	Наличие в организации на конец отчетного года
Отходы сельского, лесного хозяйства, рыбоводства и рыболовства (блок 1 ФККО)																		
I класс	0,00	0,00	0,00	0,00	0,00	0,00	0,00	0,00	0,00	0,00	0,00	0,00	0,00	0,00	0,00	0,00	0,00	0,00
II класс	0,00	0,00	0,00	0,00	0,00	0,00	0,00	0,00	0,00	0,00	0,00	0,00	0,00	0,00	0,00	0,00	0,00	0,00
III класс	0,00	116,38	0,00	0,00	0,00	14,46	14,46	0,00	0,00	0,00	87,46	0,00	14,46	0,00	0,00	0,00	0,00	0,00
IV класс	18 621,55	223 389,60	0,00	0,00	0,00	240 595,27	8 610,56	0,00	0,00	0,00	0,00	0,00	5,15	0,00	0,00	0,00	0,00	1 410,72
V класс	0,00	14 609,41	1 976,79	0,00	0,00	12 553,46	8 278,41	0,00	0,00	0,00	0,00	383,85	0,00	0,00	1 772,25	0,00	1 876,63	0,00
Отходы от добычи полезных ископаемых (блок 2 ФККО)																		
I класс	0,00	0,00	0,00	0,00	0,00	0,00	0,00	0,00	0,00	0,00	0,00	0,00	0,00	0,00	0,00	0,00	0,00	0,00
II класс	0,00	0,00	0,00	0,00	0,00	0,00	0,00	0,00	0,00	0,00	0,00	0,00	0,00	0,00	0,00	0,00	0,00	0,00
III класс	0,00	0,00	0,00	0,00	0,00	0,00	0,00	0,00	0,00	0,00	0,00	0,00	0,00	0,00	0,00	0,00	0,00	0,00
IV класс	0,05	20,46	0,00	0,00	0,00	9,39	9,39	0,00	0,00	0,00	0,00	0,00	0,00	0,00	11,13	0,00	0,00	0,00
V класс	0,00	62,08	1,90	0,00	0,00	0,00	0,00	0,00	0,00	0,00	0,00	0,00	0,00	0,00	62,08	0,00	1,90	0,00
Отходы обрабатывающих производств (блок 3 ФККО)																		
I класс	0,00	0,00	0,00	0,00	0,00	0,00	0,00	0,00	0,00	0,00	0,00	0,00	0,00	0,00	0,00	0,00	0,00	0,00
II класс	0,00	2 764,28	0,00	0,00	0,00	0,00	0,00	0,00	2 761,53	0,00	0,00	0,00	2,75	0,00	0,00	0,00	0,00	0,00
III класс	15,07	75,00	498,39	0,00	0,00	4,05	4,05	0,00	171,63	0,00	8,17	22,17	380,73	0,00	0,00	0,00	0,00	1,72
IV класс	3 859,77	8 438,89	2 734,38	0,00	0,00	6 978,93	6 917,99	0,00	500,63	0,00	10,10	745,42	2 590,33	0,00	1 688,98	0,00	2 299,39	219,27
V класс	1 763,34	649 442,94	10 286,75	0,00	165,23	240 554,83	85 707,00	0,00	92,05	0,00	9 718,12	392 137,04	2,39	0,00	6 800,08	0,00	9 845,92	2 342,60
Отходы потребления, производственные и непроизводственные (блок 4 ФККО)																		
I класс	0,79	60,43	131,26	0,00	0,00	0,00	0,00	0,00	65,53	0,00	0,00	0,17	126,55	0,00	0,00	0,00	0,00	0,25
II класс	0,01	0,31	0,00	0,00	0,00	0,00	0,00	0,00	0,00	0,00	0,00	0,06	0,26	0,00	0,00	0,00	0,00	0,00
III класс	16,48	2 642,21	2 173,67	0,00	0,00	31,59	31,15	0,00	215,64	0,00	1 751,56	229,61	2 550,27	0,00	28,42	0,00	8,58	16,68
IV класс	36,69	1 242,46	536,42	0,00	0,10	791,18	791,18	0,00	34,09	0,00	34,94	50,35	249,37	0,00	273,37	0,00	345,96	36,31
V класс	8 171,91	62 353,32	375 669,69	0,00	65 320,40	255 331,03	198 990,92	56 280,36	0,01	0,00	26 262,06	141 654,85	4,58	0,00	9 519,40	0,00	4 528,54	8 894,46
Отходы обеспечения электроэнергией, газом и паром (блок 6 ФККО)																		
I класс	0,00	0,00	0,00	0,00	0,00	0,00	0,00	0,00	0,00	0,00	0,00	0,00	0,00	0,00	0,00	0,00	0,00	0,00
II класс	0,00	0,00	0,00	0,00	0,00	0,00	0,00	0,00	0,00	0,00	0,00	0,00	0,00	0,00	0,00	0,00	0,00	0,00

III класс	0,00	0,00	0,00	0,00	0,00	0,00	0,00	0,00	0,00	0,00	0,00	0,00	0,00	0,00	0,00	0,00	0,00	0,00
IV класс	0,00	13,84	17,92	0,00	0,00	0,00	0,00	0,00	0,00	0,00	0,00	0,00	0,00	0,00	13,84	0,00	17,92	0,00
V класс	0,02	184,90	27,91	0,00	0,00	147,46	145,97	0,00	0,00	0,00	0,00	12,06	0,48	0,00	30,88	0,00	21,95	0,00
Отходы при водоснабжении, водоотведении (блок 7 ФККО)																		
I класс	0,00	0,00	0,00	0,00	0,00	0,00	0,00	0,00	0,00	0,00	0,00	0,00	0,00	0,00	0,00	0,00	0,00	0,00
II класс	0,00	0,00	0,00	0,00	0,00	0,00	0,00	0,00	0,00	0,00	0,00	0,00	0,00	0,00	0,00	0,00	0,00	0,00
III класс	6,01	33,91	7,98	0,00	0,00	0,00	0,00	0,00	0,00	0,00	0,00	0,00	38,98	0,00	2,91	0,00	0,00	6,01
IV класс	1,07	197 710,99	84 168,56	0,00	0,00	0,00	0,00	0,00	150 855,11	0,00	1,17	547,46	66 292,73	0,00	10 323,56	0,00	20 375,49	33 485,10
V класс	176 828,86	28 346,43	16 409,91	0,00	0,00	36,04	31,09	0,00	0,00	0,00	7,45	3,64	0,00	0,00	23 875,61	4,84	15 487,83	182 174,63
Отходы строительства и ремонта (блок 8 ФККО)																		
I класс	0,00	0,00	0,00	0,00	0,00	0,00	0,00	0,00	0,00	0,00	0,00	0,00	0,00	0,00	0,00	0,00	0,00	0,00
II класс	0,00	0,00	0,00	0,00	0,00	0,00	0,00	0,00	0,00	0,00	0,00	0,00	0,00	0,00	0,00	0,00	0,00	0,00
III класс	0,00	33,10	0,00	0,00	0,00	0,00	0,00	0,00	0,00	0,00	0,00	0,00	33,10	0,00	0,00	0,00	0,00	0,00
IV класс	0,67	4 046,31	54 743,93	0,00	0,00	0,00	0,00	0,00	2,12	0,00	0,00	0,00	53,59	0,00	22 661,15	0,00	36 074,06	0,00
V класс	0,00	92 782,60	1 164,03	2,00	2,00	82,96	67,39	0,00	0,00	0,00	88 970,00	423,94	0,00	0,00	3 450,27	0,00	1 017,45	2,00
Отходы при выполнении прочих видов деятельности (блок 9 ФККО)																		
I класс	0,00	0,00	0,00	0,00	0,00	0,00	0,00	0,00	0,00	0,00	0,00	0,00	0,00	0,00	0,00	0,00	0,00	0,00
II класс	4,19	58,24	37,61	0,00	0,00	0,00	0,00	0,00	22,83	0,00	0,64	1,39	70,12	0,00	0,00	0,05	0,00	5,06
III класс	83,28	704,06	4 239,45	0,00	0,00	0,00	0,00	0,00	1 866,10	0,00	2,64	9,50	2 652,13	0,00	0,08	0,00	466,78	29,56
IV класс	44,05	2 540,72	1 078,84	0,00	0,00	0,00	0,00	0,00	150,44	0,00	2,12	237,21	2 757,49	0,00	65,37	0,00	438,32	12,65
V класс	0,17	174,94	18,09	0,00	0,00	44,18	44,18	0,00	0,00	0,00	2,57	24,16	0,39	0,00	103,90	0,00	17,99	0,00

2028 год

Наименование основного вида отходов	Наличие отходов на начало отчетного года	Образование отходов за отчетный год	Поступление-всего	Поступление - в т.ч. по импорту	Обработано отходов	Утилизировано отходов - всего	Утилизировано/использовано отходов для повторного применения (рециклинг)	Утилизировано/использовано отходов предварительно прошедших обработку	Обезвреживание отходов - всего	Обезврежено отходов предварительно прошедших обработку	Передача отходов другим организациям - для обработки	Передача - для утилизации	Передача - для обезвреживания	Передача - для хранения	Передача - для захоронения	Размещение на собственных объектах - хранение	Размещение на собственных объектах - захоронение	Наличие в организации на конец отчетного года
Отходы сельского, лесного хозяйства, рыбоводства и рыболовства (блок 1 ФККО)																		
I класс	0,00	0,00	0,00	0,00	0,00	0,00	0,00	0,00	0,00	0,00	0,00	0,00	0,00	0,00	0,00	0,00	0,00	0,00
II класс	0,00	0,00	0,00	0,00	0,00	0,00	0,00	0,00	0,00	0,00	0,00	0,00	0,00	0,00	0,00	0,00	0,00	0,00
III класс	0,00	120,11	0,00	0,00	0,00	14,92	14,92	0,00	0,00	0,00	90,26	0,00	14,92	0,00	0,00	0,00	0,00	0,00
IV класс	19 217,44	230 538,06	0,00	0,00	0,00	248 294,32	8 886,10	0,00	0,00	0,00	0,00	0,00	5,31	0,00	0,00	0,00	0,00	1 455,87
V класс	0,00	15 076,91	2 040,05	0,00	0,00	12 955,17	8 543,32	0,00	0,00	0,00	0,00	396,14	0,00	0,00	1 828,96	0,00	1 936,69	0,00
Отходы от добычи полезных ископаемых (блок 2 ФККО)																		
I класс	0,00	0,00	0,00	0,00	0,00	0,00	0,00	0,00	0,00	0,00	0,00	0,00	0,00	0,00	0,00	0,00	0,00	0,00
II класс	0,00	0,00	0,00	0,00	0,00	0,00	0,00	0,00	0,00	0,00	0,00	0,00	0,00	0,00	0,00	0,00	0,00	0,00
III класс	0,00	0,00	0,00	0,00	0,00	0,00	0,00	0,00	0,00	0,00	0,00	0,00	0,00	0,00	0,00	0,00	0,00	0,00
IV класс	0,05	21,79	0,00	0,00	0,00	10,00	10,00	0,00	0,00	0,00	0,00	0,00	0,00	0,00	11,85	0,00	0,00	0,00
V класс	0,00	66,12	2,03	0,00	0,00	0,00	0,00	0,00	0,00	0,00	0,00	0,00	0,00	0,00	66,12	0,00	2,03	0,00
Отходы обрабатывающих производств (блок 3 ФККО)																		
I класс	0,00	0,00	0,00	0,00	0,00	0,00	0,00	0,00	0,00	0,00	0,00	0,00	0,00	0,00	0,00	0,00	0,00	0,00
II класс	0,00	2 943,95	0,00	0,00	0,00	0,00	0,00	0,00	2 941,03	0,00	0,00	0,00	2,93	0,00	0,00	0,00	0,00	0,00
III класс	16,05	79,88	530,79	0,00	0,00	4,31	4,31	0,00	182,78	0,00	8,70	23,61	405,48	0,00	0,00	0,00	0,00	1,84
IV класс	4 110,65	8 987,41	2 912,12	0,00	0,00	7 432,56	7 367,66	0,00	533,17	0,00	10,75	793,88	2 758,70	0,00	1 798,76	0,00	2 448,85	233,52
V класс	1 877,95	691 656,73	10 955,39	0,00	175,97	256 190,89	91 277,96	0,00	98,03	0,00	10 349,80	417 625,94	2,55	0,00	7 242,08	0,00	10 485,91	2 494,87
Отходы потребления, производственные и непроизводственные (блок 4 ФККО)																		
I класс	0,79	60,27	130,92	0,00	0,00	0,00	0,00	0,00	65,35	0,00	0,00	0,17	126,21	0,00	0,00	0,00	0,00	0,24
II класс	0,01	0,31	0,00	0,00	0,00	0,00	0,00	0,00	0,00	0,00	0,00	0,06	0,26	0,00	0,00	0,00	0,00	0,00
III класс	16,44	2 635,27	2 167,96	0,00	0,00	31,51	31,07	0,00	215,07	0,00	1 746,96	229,01	2 543,58	0,00	28,34	0,00	8,56	16,63
IV класс	36,60	1 239,20	535,01	0,00	0,10	789,11	789,11	0,00	34,00	0,00	34,85	50,22	248,71	0,00	272,65	0,00	345,05	36,22
V класс	8 150,45	62 189,53	374 682,85	0,00	65 148,81	254 660,30	198 468,19	56 132,52	0,01	0,00	26 193,08	141 282,74	4,56	0,00	9 494,39	0,00	4 516,65	8 871,09
Отходы обеспечения электроэнергией, газом и паром (блок 6 ФККО)																		
I класс	0,00	0,00	0,00	0,00	0,00	0,00	0,00	0,00	0,00	0,00	0,00	0,00	0,00	0,00	0,00	0,00	0,00	0,00
II класс	0,00	0,00	0,00	0,00	0,00	0,00	0,00	0,00	0,00	0,00	0,00	0,00	0,00	0,00	0,00	0,00	0,00	0,00

III класс	0,00	0,00	0,00	0,00	0,00	0,00	0,00	0,00	0,00	0,00	0,00	0,00	0,00	0,00	0,00	0,00	0,00	0,00
IV класс	0,00	13,81	17,87	0,00	0,00	0,00	0,00	0,00	0,00	0,00	0,00	0,00	0,00	0,00	0,00	13,81	0,00	17,87	0,00
V класс	0,02	184,41	27,84	0,00	0,00	147,07	145,59	0,00	0,00	0,00	0,00	12,03	0,48	0,00	30,80	0,00	21,89	0,00
Отходы при водоснабжении, водоотведении (блок 7 ФККО)																		
I класс	0,00	0,00	0,00	0,00	0,00	0,00	0,00	0,00	0,00	0,00	0,00	0,00	0,00	0,00	0,00	0,00	0,00	0,00
II класс	0,00	0,00	0,00	0,00	0,00	0,00	0,00	0,00	0,00	0,00	0,00	0,00	0,00	0,00	0,00	0,00	0,00	0,00
III класс	5,99	33,82	7,96	0,00	0,00	0,00	0,00	0,00	0,00	0,00	0,00	0,00	38,88	0,00	2,90	0,00	0,00	5,99
IV класс	1,06	197 191,63	83 947,45	0,00	0,00	0,00	0,00	0,00	150 458,83	0,00	1,17	546,02	66 118,59	0,00	10 296,44	0,00	20 321,96	33 397,14
V класс	176 364,34	28 271,97	16 366,80	0,00	0,00	35,95	31,01	0,00	0,00	0,00	7,43	3,63	0,00	0,00	23 812,89	4,83	15 447,15	181 696,07
Отходы строительства и ремонта (блок 8 ФККО)																		
I класс	0,00	0,00	0,00	0,00	0,00	0,00	0,00	0,00	0,00	0,00	0,00	0,00	0,00	0,00	0,00	0,00	0,00	0,00
II класс	0,00	0,00	0,00	0,00	0,00	0,00	0,00	0,00	0,00	0,00	0,00	0,00	0,00	0,00	0,00	0,00	0,00	0,00
III класс	0,00	37,13	0,00	0,00	0,00	0,00	0,00	0,00	0,00	0,00	0,00	0,00	37,13	0,00	0,00	0,00	0,00	0,00
IV класс	0,76	4 539,96	61 422,69	0,00	0,00	0,00	0,00	0,00	2,37	0,00	0,00	0,00	60,12	0,00	25 425,81	0,00	40 475,10	0,00
V класс	0,00	104 102,07	1 306,04	2,25	2,25	93,09	75,62	0,00	0,00	0,00	99 824,34	475,66	0,00	0,00	3 871,20	0,00	1 141,58	2,25
Отходы при выполнении прочих видов деятельности (блок 9 ФККО)																		
I класс	0,00	0,00	0,00	0,00	0,00	0,00	0,00	0,00	0,00	0,00	0,00	0,00	0,00	0,00	0,00	0,00	0,00	0,00
II класс	4,18	58,08	37,51	0,00	0,00	0,00	0,00	0,00	22,77	0,00	0,64	1,39	69,93	0,00	0,00	0,05	0,00	5,04
III класс	83,06	702,21	4 228,32	0,00	0,00	0,00	0,00	0,00	1 861,20	0,00	2,63	9,48	2 645,16	0,00	0,08	0,00	465,55	29,48
IV класс	43,94	2 534,04	1 076,01	0,00	0,00	0,00	0,00	0,00	150,05	0,00	2,11	236,59	2 750,24	0,00	65,20	0,00	437,17	12,62
V класс	0,17	174,48	18,04	0,00	0,00	44,07	44,07	0,00	0,00	0,00	2,57	24,10	0,39	0,00	103,62	0,00	17,94	0,00

2029 год

Наименование основного вида отходов	Наличие отходов на начало отчетного года	Образование отходов за отчетный год	Поступление-всего	Поступление - в т.ч. по импорту	Обработано отходов	Утилизировано отходов - всего	Утилизировано/использовано отходов для повторного применения (рециклинг)	Утилизировано/использовано отходов предварительно прошедших обработку	Обезвреживание отходов - всего	Обезврежено отходов предварительно прошедших обработку	Передача отходов другим организациям - для обработки	Передача - для утилизации	Передача - для обезвреживания	Передача - для хранения	Передача - для захоронения	Размещение на собственных объектах - хранение	Размещение на собственных объектах - захоронение	Наличие в организации на конец отчетного года
Отходы сельского, лесного хозяйства, рыбоводства и рыболовства (блок 1 ФККО)																		
I класс	0,00	0,00	0,00	0,00	0,00	0,00	0,00	0,00	0,00	0,00	0,00	0,00	0,00	0,00	0,00	0,00	0,00	0,00
II класс	0,00	0,00	0,00	0,00	0,00	0,00	0,00	0,00	0,00	0,00	0,00	0,00	0,00	0,00	0,00	0,00	0,00	0,00
III класс	0,00	123,95	0,00	0,00	0,00	15,40	15,40	0,00	0,00	0,00	93,15	0,00	15,40	0,00	0,00	0,00	0,00	0,00
IV класс	19 832,40	237 915,28	0,00	0,00	0,00	256 239,74	9 170,45	0,00	0,00	0,00	0,00	0,00	5,48	0,00	0,00	0,00	0,00	1 502,45
V класс	0,00	15 559,37	2 105,33	0,00	0,00	13 369,74	8 816,70	0,00	0,00	0,00	0,00	408,81	0,00	0,00	1 887,49	0,00	1 998,66	0,00
Отходы от добычи полезных ископаемых (блок 2 ФККО)																		
I класс	0,00	0,00	0,00	0,00	0,00	0,00	0,00	0,00	0,00	0,00	0,00	0,00	0,00	0,00	0,00	0,00	0,00	0,00
II класс	0,00	0,00	0,00	0,00	0,00	0,00	0,00	0,00	0,00	0,00	0,00	0,00	0,00	0,00	0,00	0,00	0,00	0,00
III класс	0,00	0,00	0,00	0,00	0,00	0,00	0,00	0,00	0,00	0,00	0,00	0,00	0,00	0,00	0,00	0,00	0,00	0,00
IV класс	0,06	23,21	0,00	0,00	0,00	10,65	10,65	0,00	0,00	0,00	0,00	0,00	0,00	0,00	12,62	0,00	0,00	0,00
V класс	0,00	70,41	2,16	0,00	0,00	0,00	0,00	0,00	0,00	0,00	0,00	0,00	0,00	0,00	70,41	0,00	2,16	0,00
Отходы обрабатывающих производств (блок 3 ФККО)																		
I класс	0,00	0,00	0,00	0,00	0,00	0,00	0,00	0,00	0,00	0,00	0,00	0,00	0,00	0,00	0,00	0,00	0,00	0,00
II класс	0,00	3 135,31	0,00	0,00	0,00	0,00	0,00	0,00	3 132,19	0,00	0,00	0,00	3,12	0,00	0,00	0,00	0,00	0,00
III класс	17,10	85,07	565,29	0,00	0,00	4,59	4,59	0,00	194,67	0,00	9,27	25,15	431,83	0,00	0,00	0,00	0,00	1,95
IV класс	4 377,85	9 571,60	3 101,41	0,00	0,00	7 915,68	7 846,56	0,00	567,82	0,00	11,45	845,48	2 938,01	0,00	1 915,68	0,00	2 608,03	248,70
V класс	2 000,02	736 614,42	11 667,49	0,00	187,41	272 843,30	97 211,03	0,00	104,41	0,00	11 022,54	444 771,63	2,71	0,00	7 712,82	0,00	11 167,49	2 657,04
Отходы потребления, производственные и непроизводственные (блок 4 ФККО)																		
I класс	0,79	60,11	130,57	0,00	0,00	0,00	0,00	0,00	65,18	0,00	0,00	0,17	125,88	0,00	0,00	0,00	0,00	0,24
II класс	0,01	0,31	0,00	0,00	0,00	0,00	0,00	0,00	0,00	0,00	0,00	0,06	0,26	0,00	0,00	0,00	0,00	0,00
III класс	16,40	2 628,35	2 162,26	0,00	0,00	31,43	30,99	0,00	214,51	0,00	1 742,37	228,41	2 536,89	0,00	28,27	0,00	8,54	16,59
IV класс	36,50	1 235,94	533,61	0,00	0,10	787,03	787,03	0,00	33,91	0,00	34,76	50,08	248,06	0,00	271,94	0,00	344,15	36,12
V класс	8 129,03	62 026,16	373 698,59	0,00	64 977,67	253 991,33	197 946,84	55 985,07	0,01	0,00	26 124,27	140 911,61	4,55	0,00	9 469,45	0,00	4 504,78	8 847,79
Отходы обеспечения электроэнергией, газом и паром (блок 6 ФККО)																		
I класс	0,00	0,00	0,00	0,00	0,00	0,00	0,00	0,00	0,00	0,00	0,00	0,00	0,00	0,00	0,00	0,00	0,00	0,00
II класс	0,00	0,00	0,00	0,00	0,00	0,00	0,00	0,00	0,00	0,00	0,00	0,00	0,00	0,00	0,00	0,00	0,00	0,00

III класс	0,00	0,00	0,00	0,00	0,00	0,00	0,00	0,00	0,00	0,00	0,00	0,00	0,00	0,00	0,00	0,00	0,00	0,00
IV класс	0,00	13,77	17,83	0,00	0,00	0,00	0,00	0,00	0,00	0,00	0,00	0,00	0,00	0,00	13,77	0,00	17,83	0,00
V класс	0,02	183,93	27,76	0,00	0,00	146,68	145,20	0,00	0,00	0,00	0,00	12,00	0,48	0,00	30,72	0,00	21,83	0,00
Отходы при водоснабжении, водоотведении (блок 7 ФККО)																		
I класс	0,00	0,00	0,00	0,00	0,00	0,00	0,00	0,00	0,00	0,00	0,00	0,00	0,00	0,00	0,00	0,00	0,00	0,00
II класс	0,00	0,00	0,00	0,00	0,00	0,00	0,00	0,00	0,00	0,00	0,00	0,00	0,00	0,00	0,00	0,00	0,00	0,00
III класс	5,97	33,73	7,94	0,00	0,00	0,00	0,00	0,00	0,00	0,00	0,00	0,00	38,78	0,00	2,89	0,00	0,00	5,97
IV класс	1,06	196 673,62	83 726,93	0,00	0,00	0,00	0,00	0,00	150 063,59	0,00	1,17	544,58	65 944,90	0,00	10 269,39	0,00	20 268,58	33 309,40
V класс	175 901,05	28 197,70	16 323,81	0,00	0,00	35,85	30,93	0,00	0,00	0,00	7,41	3,62	0,00	0,00	23 750,33	4,82	15 406,57	181 218,78
Отходы строительства и ремонта (блок 8 ФККО)																		
I класс	0,00	0,00	0,00	0,00	0,00	0,00	0,00	0,00	0,00	0,00	0,00	0,00	0,00	0,00	0,00	0,00	0,00	0,00
II класс	0,00	0,00	0,00	0,00	0,00	0,00	0,00	0,00	0,00	0,00	0,00	0,00	0,00	0,00	0,00	0,00	0,00	0,00
III класс	0,00	41,67	0,00	0,00	0,00	0,00	0,00	0,00	0,00	0,00	0,00	0,00	41,67	0,00	0,00	0,00	0,00	0,00
IV класс	0,85	5 093,84	68 916,26	0,00	0,00	0,00	0,00	0,00	2,66	0,00	0,00	0,00	67,46	0,00	28 527,76	0,00	45 413,06	0,00
V класс	0,00	116 802,53	1 465,37	2,52	2,52	104,44	84,84	0,00	0,00	0,00	112 002,90	533,69	0,00	0,00	4 343,49	0,00	1 280,85	2,52
Отходы при выполнении прочих видов деятельности (блок 9 ФККО)																		
I класс	0,00	0,00	0,00	0,00	0,00	0,00	0,00	0,00	0,00	0,00	0,00	0,00	0,00	0,00	0,00	0,00	0,00	0,00
II класс	4,17	57,93	37,41	0,00	0,00	0,00	0,00	0,00	22,71	0,00	0,64	1,38	69,75	0,00	0,00	0,05	0,00	5,03
III класс	82,85	700,36	4 217,21	0,00	0,00	0,00	0,00	0,00	1 856,31	0,00	2,63	9,45	2 638,21	0,00	0,08	0,00	464,33	29,41
IV класс	43,82	2 527,39	1 073,18	0,00	0,00	0,00	0,00	0,00	149,66	0,00	2,11	235,97	2 743,02	0,00	65,03	0,00	436,02	12,59
V класс	0,16	174,03	17,99	0,00	0,00	43,95	43,95	0,00	0,00	0,00	2,56	24,04	0,39	0,00	103,35	0,00	17,89	0,00

2030 год

Наименование основного вида отходов	Наличие отходов на начало отчетного года	Образование отходов за отчетный год	Поступление-всего	Поступление - в т.ч. по импорту	Обработано отходов	Утилизировано отходов - всего	Утилизировано/использовано отходов для повторного применения (рециклинг)	Утилизировано/использовано отходов предварительно прошедших обработку	Обезвреживание отходов - всего	Обезврежено отходов предварительно прошедших обработку	Передача отходов другим организациям - для обработки	Передача - для утилизации	Передача - для обезвреживания	Передача - для хранения	Передача - для захоронения	Размещение на собственных объектах - хранение	Размещение на собственных объектах - захоронение	Наличие в организации на конец отчетного года
Отходы сельского, лесного хозяйства, рыбоводства и рыболовства (блок 1 ФККО)																		
I класс	0,00	0,00	0,00	0,00	0,00	0,00	0,00	0,00	0,00	0,00	0,00	0,00	0,00	0,00	0,00	0,00	0,00	0,00
II класс	0,00	0,00	0,00	0,00	0,00	0,00	0,00	0,00	0,00	0,00	0,00	0,00	0,00	0,00	0,00	0,00	0,00	0,00
III класс	0,00	127,92	0,00	0,00	0,00	15,89	15,89	0,00	0,00	0,00	96,13	0,00	15,89	0,00	0,00	0,00	0,00	0,00
IV класс	20 467,03	245 528,57	0,00	0,00	0,00	264 439,41	9 463,91	0,00	0,00	0,00	0,00	0,00	5,66	0,00	0,00	0,00	0,00	1 550,53
V класс	0,00	16 057,27	2 172,70	0,00	0,00	13 797,57	9 098,84	0,00	0,00	0,00	0,00	421,90	0,00	0,00	1 947,89	0,00	2 062,62	0,00
Отходы от добычи полезных ископаемых (блок 2 ФККО)																		
I класс	0,00	0,00	0,00	0,00	0,00	0,00	0,00	0,00	0,00	0,00	0,00	0,00	0,00	0,00	0,00	0,00	0,00	0,00
II класс	0,00	0,00	0,00	0,00	0,00	0,00	0,00	0,00	0,00	0,00	0,00	0,00	0,00	0,00	0,00	0,00	0,00	0,00
III класс	0,00	0,00	0,00	0,00	0,00	0,00	0,00	0,00	0,00	0,00	0,00	0,00	0,00	0,00	0,00	0,00	0,00	0,00
IV класс	0,06	24,72	0,00	0,00	0,00	11,34	11,34	0,00	0,00	0,00	0,00	0,00	0,00	0,00	13,44	0,00	0,00	0,00
V класс	0,00	74,99	2,30	0,00	0,00	0,00	0,00	0,00	0,00	0,00	0,00	0,00	0,00	0,00	74,99	0,00	2,30	0,00
Отходы обрабатывающих производств (блок 3 ФККО)																		
I класс	0,00	0,00	0,00	0,00	0,00	0,00	0,00	0,00	0,00	0,00	0,00	0,00	0,00	0,00	0,00	0,00	0,00	0,00
II класс	0,00	3 339,11	0,00	0,00	0,00	0,00	0,00	0,00	3 335,79	0,00	0,00	0,00	3,32	0,00	0,00	0,00	0,00	0,00
III класс	18,21	90,60	602,04	0,00	0,00	4,89	4,89	0,00	207,32	0,00	9,87	26,78	459,90	0,00	0,00	0,00	0,00	2,08
IV класс	4 662,41	10 193,75	3 303,00	0,00	0,00	8 430,20	8 356,59	0,00	604,73	0,00	12,20	900,43	3 128,98	0,00	2 040,20	0,00	2 777,55	264,86
V класс	2 130,02	784 494,36	12 425,88	0,00	199,59	290 578,11	103 529,74	0,00	111,19	0,00	11 739,00	473 681,79	2,89	0,00	8 214,15	0,00	11 893,38	2 829,75
Отходы потребления, производственные и непроизводственные (блок 4 ФККО)																		
I класс	0,79	59,96	130,23	0,00	0,00	0,00	0,00	0,00	65,01	0,00	0,00	0,17	125,55	0,00	0,00	0,00	0,00	0,24
II класс	0,01	0,31	0,00	0,00	0,00	0,00	0,00	0,00	0,00	0,00	0,00	0,06	0,26	0,00	0,00	0,00	0,00	0,00
III класс	16,35	2 621,44	2 156,58	0,00	0,00	31,34	30,91	0,00	213,94	0,00	1 737,79	227,81	2 530,23	0,00	28,20	0,00	8,52	16,55
IV класс	36,41	1 232,69	532,21	0,00	0,10	784,97	784,97	0,00	33,82	0,00	34,67	49,95	247,41	0,00	271,22	0,00	343,24	36,03
V класс	8 107,68	61 863,22	372 716,93	0,00	64 806,98	253 324,12	197 426,85	55 838,00	0,01	0,00	26 055,64	140 541,45	4,54	0,00	9 444,58	0,00	4 492,95	8 824,55
Отходы обеспечения электроэнергией, газом и паром (блок 6 ФККО)																		
I класс	0,00	0,00	0,00	0,00	0,00	0,00	0,00	0,00	0,00	0,00	0,00	0,00	0,00	0,00	0,00	0,00	0,00	0,00
II класс	0,00	0,00	0,00	0,00	0,00	0,00	0,00	0,00	0,00	0,00	0,00	0,00	0,00	0,00	0,00	0,00	0,00	0,00

III класс	0,00	0,00	0,00	0,00	0,00	0,00	0,00	0,00	0,00	0,00	0,00	0,00	0,00	0,00	0,00	0,00	0,00	0,00
IV класс	0,00	13,73	17,78	0,00	0,00	0,00	0,00	0,00	0,00	0,00	0,00	0,00	0,00	0,00	13,73	0,00	17,78	0,00
V класс	0,02	183,45	27,69	0,00	0,00	146,30	144,82	0,00	0,00	0,00	0,00	11,96	0,48	0,00	30,64	0,00	21,78	0,00
Отходы при водоснабжении, водоотведении (блок 7 ФККО)																		
I класс	0,00	0,00	0,00	0,00	0,00	0,00	0,00	0,00	0,00	0,00	0,00	0,00	0,00	0,00	0,00	0,00	0,00	0,00
II класс	0,00	0,00	0,00	0,00	0,00	0,00	0,00	0,00	0,00	0,00	0,00	0,00	0,00	0,00	0,00	0,00	0,00	0,00
III класс	5,96	33,64	7,92	0,00	0,00	0,00	0,00	0,00	0,00	0,00	0,00	0,00	38,68	0,00	2,88	0,00	0,00	5,96
IV класс	1,06	196 156,98	83 506,99	0,00	0,00	0,00	0,00	0,00	149 669,39	0,00	1,16	543,15	65 771,67	0,00	10 242,42	0,00	20 215,33	33 221,90
V класс	175 438,98	28 123,63	16 280,93	0,00	0,00	35,76	30,85	0,00	0,00	0,00	7,39	3,61	0,00	0,00	23 687,94	4,80	15 366,10	180 742,73
Отходы строительства и ремонта (блок 8 ФККО)																		
I класс	0,00	0,00	0,00	0,00	0,00	0,00	0,00	0,00	0,00	0,00	0,00	0,00	0,00	0,00	0,00	0,00	0,00	0,00
II класс	0,00	0,00	0,00	0,00	0,00	0,00	0,00	0,00	0,00	0,00	0,00	0,00	0,00	0,00	0,00	0,00	0,00	0,00
III класс	0,00	46,75	0,00	0,00	0,00	0,00	0,00	0,00	0,00	0,00	0,00	0,00	46,75	0,00	0,00	0,00	0,00	0,00
IV класс	0,95	5 715,28	77 324,04	0,00	0,00	0,00	0,00	0,00	2,99	0,00	0,00	0,00	75,69	0,00	32 008,15	0,00	50 953,45	0,00
V класс	0,00	131 052,43	1 644,15	2,83	2,83	117,18	95,19	0,00	0,00	0,00	125 667,26	598,80	0,00	0,00	4 873,40	0,00	1 437,11	2,83
Отходы при выполнении прочих видов деятельности (блок 9 ФККО)																		
I класс	0,00	0,00	0,00	0,00	0,00	0,00	0,00	0,00	0,00	0,00	0,00	0,00	0,00	0,00	0,00	0,00	0,00	0,00
II класс	4,16	57,78	37,32	0,00	0,00	0,00	0,00	0,00	22,65	0,00	0,64	1,38	69,57	0,00	0,00	0,05	0,00	5,02
III класс	82,63	698,52	4 206,13	0,00	0,00	0,00	0,00	0,00	1 851,43	0,00	2,62	9,43	2 631,28	0,00	0,08	0,00	463,11	29,33
IV класс	43,70	2 520,75	1 070,36	0,00	0,00	0,00	0,00	0,00	149,26	0,00	2,10	235,35	2 735,81	0,00	64,86	0,00	434,87	12,55
V класс	0,16	173,57	17,95	0,00	0,00	43,84	43,84	0,00	0,00	0,00	2,55	23,97	0,39	0,00	103,08	0,00	17,85	0,00

Приложение В1. "Перспективная логистическая модель (схема потоков ТКО на период 2020 – 2030 годов)", утвержденное постановлением Правительства Брянской области от 25 мая 2020 г. № 224-п

Детализация потока (с учетом дистанций на маршрутах сбора отходов)									
Год	Зона РО	Муниципальное образование	Масса образованных отходов (тыс.тонн)	Объект обработки	Масса поступивших на обработку отходов (тыс.тонн)	Средняя дистанция по маршрутам района (км)	Объект размещения	Масса поступивших на размещение отходов (тыс.тонн)	Средняя дистанция по маршрутам района (км)
2020	1	Брасовский муниципальный район, Брасовское сельское поселение	0,59	Мусоросортировочная станция в Комаричском районе	0,59	59,9	Полигон ТКО Комаричский район	0,52	0
2020	1	Брасовский муниципальный район, Веребское сельское поселение	0,15	Мусоросортировочная станция в Комаричском районе	0,15	66,4	Полигон ТКО Комаричский район	0,13	0
2020	1	Брасовский муниципальный район, Вороновологское сельское поселение	0,38	Мусоросортировочная станция в Комаричском районе	0,38	62,3	Полигон ТКО Комаричский район	0,33	0
2020	1	Брасовский муниципальный район, Глодневское сельское поселение	0,36	Мусоросортировочная станция в Комаричском районе	0,36	48,3	Полигон ТКО Комаричский район	0,31	0
2020	1	Брасовский муниципальный район, Добриковское сельское поселение	0,27	Мусоросортировочная станция в Комаричском районе	0,27	81,5	Полигон ТКО Комаричский район	0,23	0
2020	1	Брасовский муниципальный район, Дубровское сельское поселение	0,22	Мусоросортировочная станция в Комаричском районе	0,22	78,5	Полигон ТКО Комаричский район	0,19	0
2020	1	Брасовский муниципальный район, Крупецкое сельское поселение	0,37	Мусоросортировочная станция в Комаричском районе	0,37	70,9	Полигон ТКО Комаричский район	0,32	0
2020	1	Брасовский муниципальный район, Локотское городское поселение	5,14	Мусоросортировочная станция в Комаричском районе	5,14	67,5	Полигон ТКО Комаричский район	4,53	0
2020	1	Брасовский муниципальный район, Погребское сельское поселение	0,60	Мусоросортировочная станция в Комаричском районе	0,60	65,3	Полигон ТКО Комаричский район	0,52	0
2020	1	Брасовский муниципальный район, Сныткинское сельское поселение	0,29	Мусоросортировочная станция в Комаричском районе	0,29	51,1	Полигон ТКО Комаричский район	0,25	0
2020	1	Брасовский муниципальный район, Столбовское сельское поселение	0,39	Мусоросортировочная станция в Комаричском районе	0,39	52,3	Полигон ТКО Комаричский район	0,35	0
2020	1	Брянский муниципальный район, Глинищевское сельское поселение	2,21				Полигон ТКО Дятьковский район	2,21	80,5
2020	1	Брянский муниципальный район, Добрунское сельское поселение	2,30	Мусоросортировочный комплекс АО «Чистая планета»	2,30	51,2	Полигон ТКО г, Брянск	2,02	0
2020	1	Брянский муниципальный район, Домашовское сельское поселение	0,27				Полигон ТКО Дятьковский район	0,27	78,2
2020	1	Брянский муниципальный район, Журиничское сельское поселение	0,60	Мусоросортировочный комплекс АО «Чистая планета»	0,60	56,7	Полигон ТКО г, Брянск	0,53	0
2020	1	Брянский муниципальный район, Мичуринское сельское поселение, Восточная часть (п, Мичуринский, с, Елисеевичи)	1,21	Мусоросортировочный комплекс АО «Чистая планета»	1,21	46,6	Полигон ТКО г, Брянск	1,07	0
2020	1	Брянский муниципальный район, Мичуринское сельское поселение, Западная часть (д, Меркульево, д, Колтово)	0,35				Полигон ТКО Дятьковский район	0,35	62,4
2020	1	Брянский муниципальный район, Нетьинское сельское поселение	1,44				Полигон ТКО Дятьковский район	1,44	67,0
2020	1	Брянский муниципальный район, Новодарковичское сельское поселение	1,33				Полигон ТКО Дятьковский район	1,33	52,7
2020	1	Брянский муниципальный район, Новосельское сельское поселение	0,58				Полигон ТКО Дятьковский район	0,58	98,9

Детализация потока (с учетом дистанций на маршрутах сбора отходов)									
Год	Зона РО	Муниципальное образование	Масса образованных отходов (тыс.тонн)	Объект обработки	Масса поступивших на обработку отходов (тыс.тонн)	Средняя дистанция по маршрутам района (км)	Объект размещения	Масса поступивших на размещение отходов (тыс.тонн)	Средняя дистанция по маршрутам района (км)
2020	1	Брянский муниципальный район, Отрадненское сельское поселение	0,98				Полигон ТКО Дятьковский район	0,98	69,7
2020	1	Брянский муниципальный район, Пальцовское сельское поселение	0,29	Мусоросортировочный комплекс АО «Чистая планета»	0,29	70,3	Полигон ТКО г, Брянск	0,26	0
2020	1	Брянский муниципальный район, Свенское сельское поселение	1,35	Мусоросортировочный комплекс АО «Чистая планета»	1,35	48,4	Полигон ТКО г, Брянск	1,18	0
2020	1	Брянский муниципальный район, Снежское сельское поселение	3,77	Мусоросортировочный комплекс АО «Чистая планета»	3,77	45,2	Полигон ТКО г, Брянск	3,32	0
2020	1	Брянский муниципальный район, Стекляннорадицкое сельское поселение, Северная часть (д, Стеклянная Радица, п, Орловские Дворики)	0,48				Полигон ТКО Дятьковский район	0,48	55,5
2020	1	Брянский муниципальный район, Стекляннорадицкое сельское поселение, Южная часть (п, Батагово, с, Лесное, ст, Козелкино, ст, Чернец, п, Козелкино, ст, Урицкий	0,86	Мусоросортировочный комплекс АО «Чистая планета»	0,86	40,1	Полигон ТКО г, Брянск	0,76	0
2020	1	Брянский муниципальный район, Супоневское сельское поселение	4,55	Мусоросортировочный комплекс АО «Чистая планета»	4,55	45,6	Полигон ТКО г, Брянск	4,00	0
2020	1	Брянский муниципальный район, Чернетовское сельское поселение	0,55				Полигон ТКО Дятьковский район	0,55	89,6
2020	1	Выгоничский муниципальный район, Выгоничское городское поселение	2,50				Полигон ТКО Жирятинский район	2,50	48,8
2020	1	Выгоничский муниципальный район, Кокинское сельское поселение	2,42				Полигон ТКО Жирятинский район	2,42	52,5
2020	1	Выгоничский муниципальный район, Красносельское сельское поселение	0,48				Полигон ТКО Жирятинский район	0,48	52,3
2020	1	Выгоничский муниципальный район, Лопушское сельское поселение	0,61				Полигон ТКО Жирятинский район	0,61	55,2
2020	1	Выгоничский муниципальный район, Орменское сельское поселение	0,75				Полигон ТКО Жирятинский район	0,75	32,8
2020	1	Выгоничский муниципальный район, Скрябинское сельское поселение	0,49				Полигон ТКО Жирятинский район	0,49	51,9
2020	1	Выгоничский муниципальный район, Сосновское сельское поселение	0,41				Полигон ТКО Жирятинский район	0,41	48,0
2020	1	Выгоничский муниципальный район, Утынское сельское поселение	0,50				Полигон ТКО Жирятинский район	0,50	65,8
2020	1	Выгоничский муниципальный район, Хмелевское сельское поселение	0,74				Полигон ТКО Жирятинский район	0,74	66,4
2020	1	Выгоничский муниципальный район, Хутор-Борское сельское поселение	0,26	Мусоросортировочный комплекс АО «Чистая планета»	0,26	46,1	Полигон ТКО г, Брянск	0,23	0
2020	1	Городской округ г, Брянск, Бежицкий район	68,53	Мусоросортировочный комплекс АО «Чистая планета»	68,53	32,4	Полигон ТКО г, Брянск	60,31	0
2020	1	Городской округ г, Брянск, Володарский район	32,69	Мусоросортировочный комплекс АО «Чистая планета»	32,69	20,7	Полигон ТКО г, Брянск	28,77	0
2020	1	Городской округ г, Брянск, Советский район	57,09	Мусоросортировочный комплекс АО «Чистая планета»	57,09	25,7	Полигон ТКО г, Брянск	50,24	0
2020	1	Городской округ г, Брянск, Фокинский район	36,39	Мусоросортировочный комплекс АО «Чистая планета»	36,39	26,0	Полигон ТКО г, Брянск	32,03	0

Детализация потока (с учетом дистанций на маршрутах сбора отходов)									
Год	Зона РО	Муниципальное образование	Масса образованных отходов (тыс.тонн)	Объект обработки	Масса поступивших на обработку отходов (тыс.тонн)	Средняя дистанция по маршрутам района (км)	Объект размещения	Масса поступивших на размещение отходов (тыс.тонн)	Средняя дистанция по маршрутам района (км)
2020	1	Городской округ г, Сельцо	6,78				Полигон ТКО Дятьковский район	6,78	75,7
2020	1	Городской округ г, Фокино	4,94				Полигон ТКО Дятьковский район	4,94	40,1
2020	1	Дубровский муниципальный район, Алешинское сельское поселение	0,19				Полигон ТКО Жуковский район	0,19	68,7
2020	1	Дубровский муниципальный район, Дубровское городское поселение	4,61				Полигон ТКО Жуковский район	4,61	69,5
2020	1	Дубровский муниципальный район, Пеклинское сельское поселение	0,44				Полигон ТКО Жуковский район	0,44	56,5
2020	1	Дубровский муниципальный район, Рековичское сельское поселение	0,40				Полигон ТКО Жуковский район	0,40	76,3
2020	1	Дубровский муниципальный район, Рябчинское сельское поселение	0,28				Полигон ТКО Жуковский район	0,28	52,3
2020	1	Дубровский муниципальный район, Сергеевское сельское поселение	0,11				Полигон ТКО Жуковский район	0,11	84,5
2020	1	Дубровский муниципальный район, Сещинское сельское поселение	1,89				Полигон ТКО Жуковский район	1,89	77,5
2020	1	Дятьковский муниципальный район, Березинское сельское поселение	0,92				Полигон ТКО Дятьковский район	0,92	43,4
2020	1	Дятьковский муниципальный район, Большежуковское сельское поселение	1,00				Полигон ТКО Дятьковский район	1,00	37,2
2020	1	Дятьковский муниципальный район, Бытошское городское поселение	1,87				Полигон ТКО Дятьковский район	1,87	63,2
2020	1	Дятьковский муниципальный район, Верховское сельское поселение	0,14				Полигон ТКО Дятьковский район	0,14	45,0
2020	1	Дятьковский муниципальный район, Дятьковское городское поселение	10,69				Полигон ТКО Дятьковский район	10,69	30,7
2020	1	Дятьковский муниципальный район, Ивотское городское поселение	2,67				Полигон ТКО Дятьковский район	2,67	40,3
2020	1	Дятьковский муниципальный район, Любохонское городское поселение	2,15				Полигон ТКО Дятьковский район	2,15	39,0
2020	1	Дятьковский муниципальный район, Немеричское сельское поселение	0,27				Полигон ТКО Дятьковский район	0,27	46,3
2020	1	Дятьковский муниципальный район, Слободищенское сельское поселение	0,91				Полигон ТКО Дятьковский район	0,91	31,6
2020	1	Дятьковский муниципальный район, Старское городское поселение	1,87				Полигон ТКО Дятьковский район	1,87	42,3
2020	1	Жирятинский муниципальный район, Воробейнское сельское поселение	0,69				Полигон ТКО Жирятинский район	0,69	51,3
2020	1	Жирятинский муниципальный район, Жирятинское сельское поселение	1,63				Полигон ТКО Жирятинский район	1,63	23,3
2020	1	Жирятинский муниципальный район, Морачевское сельское поселение	0,27				Полигон ТКО Жирятинский район	0,27	30,3
2020	1	Жуковский муниципальный район, Гришинослободское сельское поселение	0,62				Полигон ТКО Жуковский район	0,62	35,0
2020	1	Жуковский муниципальный район, Жуковское городское поселение	6,68	Мусоросортировочная станция в Жуковском районе	6,68	25,2	Полигон ТКО Жуковский район	5,88	0

Детализация потока (с учетом дистанций на маршрутах сбора отходов)									
Год	Зона РО	Муниципальное образование	Масса образованных отходов (тыс.тонн)	Объект обработки	Масса поступивших на обработку отходов (тыс.тонн)	Средняя дистанция по маршрутам района (км)	Объект размещения	Масса поступивших на размещение отходов (тыс.тонн)	Средняя дистанция по маршрутам района (км)
2020	1	Жуковский муниципальный район, Жуковское городское поселение	1,50				Полигон ТКО Жуковский район	1,50	14,3
2020	1	Жуковский муниципальный район, Заборско-Никольское сельское поселение	0,44				Полигон ТКО Жуковский район	0,44	44,4
2020	1	Жуковский муниципальный район, Крыжинское сельское поселение	0,51				Полигон ТКО Жуковский район	0,51	45,3
2020	1	Жуковский муниципальный район, Летошницкое сельское поселение	0,71				Полигон ТКО Жуковский район	0,71	31,7
2020	1	Жуковский муниципальный район, Овстугское сельское поселение	0,45				Полигон ТКО Жуковский район	0,45	61,3
2020	1	Жуковский муниципальный район, Ржаницкое сельское поселение	1,88				Полигон ТКО Жуковский район	1,88	44,8
2020	1	Жуковский муниципальный район, Троснянское сельское поселение	0,75				Полигон ТКО Жуковский район	0,75	27,2
2020	1	Жуковский муниципальный район, Ходиловичское сельское поселение	0,54				Полигон ТКО Жуковский район	0,54	44,1
2020	1	Жуковский муниципальный район, Шамординское сельское поселение	0,53				Полигон ТКО Жуковский район	0,53	50,0
2020	1	Карачевский муниципальный район, Бошинское сельское поселение	0,40	Мусоросортировочный комплекс АО «Чистая планета»	0,40	77,0	Полигон ТКО г, Брянск	0,35	0
2020	1	Карачевский муниципальный район, Вельяминовское сельское поселение	0,76	Мусоросортировочный комплекс АО «Чистая планета»	0,76	83,1	Полигон ТКО г, Брянск	0,67	0
2020	1	Карачевский муниципальный район, Верхопольское сельское поселение	0,33	Мусоросортировочный комплекс АО «Чистая планета»	0,33	68,0	Полигон ТКО г, Брянск	0,29	0
2020	1	Карачевский муниципальный район, Дроновское сельское поселение	0,36	Мусоросортировочный комплекс АО «Чистая планета»	0,36	84,3	Полигон ТКО г, Брянск	0,31	0
2020	1	Карачевский муниципальный район, Карачевское городское поселение	9,84	Мусоросортировочный комплекс АО «Чистая планета»	9,84	63,4	Полигон ТКО г, Брянск	8,66	0
2020	1	Карачевский муниципальный район, Мылинское сельское поселение	0,55	Мусоросортировочный комплекс АО «Чистая планета»	0,55	52,4	Полигон ТКО г, Брянск	0,49	0
2020	1	Карачевский муниципальный район, Песоченское сельское поселение	0,34	Мусоросортировочный комплекс АО «Чистая планета»	0,34	73,0	Полигон ТКО г, Брянск	0,30	0
2020	1	Карачевский муниципальный район, Ревенское сельское поселение	0,32	Мусоросортировочный комплекс АО «Чистая планета»	0,32	89,8	Полигон ТКО г, Брянск	0,28	0
2020	1	Клетнянский муниципальный район, Акуличское сельское поселение	0,31				Полигон ТКО Жуковский район	0,31	99,0
2020	1	Клетнянский муниципальный район, Клетнянское городское поселение	5,57				Полигон ТКО Жуковский район	5,57	79,1
2020	1	Клетнянский муниципальный район, Лутенское сельское поселение	0,42				Полигон ТКО Жуковский район	0,42	86,4
2020	1	Клетнянский муниципальный район, Мирнинское сельское поселение	0,61				Полигон ТКО Жуковский район	0,61	97,3
2020	1	Клетнянский муниципальный район, Мужиновское сельское поселение	0,36				Полигон ТКО Жуковский район	0,36	92,8
2020	1	Клетнянский муниципальный район, Надвинское сельское поселение	0,21				Полигон ТКО Жуковский район	0,21	69,3

Детализация потока (с учетом дистанций на маршрутах сбора отходов)									
Год	Зона РО	Муниципальное образование	Масса образованных отходов (тыс.тонн)	Объект обработки	Масса поступивших на обработку отходов (тыс.тонн)	Средняя дистанция по маршрутам района (км)	Объект размещения	Масса поступивших на размещение отходов (тыс.тонн)	Средняя дистанция по маршрутам района (км)
2020	1	Комаричский муниципальный район, Аркинское сельское поселение	0,34	Мусоросортировочная станция в Комаричском районе	0,34	29,0	Полигон ТКО Комаричский район	0,30	0
2020	1	Комаричский муниципальный район, Быховское сельское поселение	0,34	Мусоросортировочная станция в Комаричском районе	0,34	37,0	Полигон ТКО Комаричский район	0,29	0
2020	1	Комаричский муниципальный район, Игрицкое сельское поселение	0,48	Мусоросортировочная станция в Комаричском районе	0,48	58,3	Полигон ТКО Комаричский район	0,42	0
2020	1	Комаричский муниципальный район, Комаричское городское поселение	3,33	Мусоросортировочная станция в Комаричском районе	3,33	28,1	Полигон ТКО Комаричский район	2,93	0
2020	1	Комаричский муниципальный район, Литижское сельское поселение	0,43	Мусоросортировочная станция в Комаричском районе	0,43	41,4	Полигон ТКО Комаричский район	0,38	0
2020	1	Комаричский муниципальный район, Лопандинское сельское поселение	0,93	Мусоросортировочная станция в Комаричском районе	0,93	26,8	Полигон ТКО Комаричский район	0,82	0
2020	1	Комаричский муниципальный район, Марьинское сельское поселение	0,39	Мусоросортировочная станция в Комаричском районе	0,39	15,9	Полигон ТКО Комаричский район	0,34	0
2020	1	Комаричский муниципальный район, Усожское сельское поселение	0,38	Мусоросортировочная станция в Комаричском районе	0,38	40,9	Полигон ТКО Комаричский район	0,33	0
2020	1	Навлинский муниципальный район, Алешенское сельское поселение	0,31	Мусоросортировочная станция в Комаричском районе	0,31	89,3	Полигон ТКО Комаричский район	0,28	0
2020	1	Навлинский муниципальный район, Алтуховское городское поселение	0,60	Мусоросортировочная станция в Комаричском районе	0,60	79,6	Полигон ТКО Комаричский район	0,53	0
2020	1	Навлинский муниципальный район, Бяковское сельское поселение	0,34	Мусоросортировочная станция в Комаричском районе	0,34	92,0	Полигон ТКО Комаричский район	0,30	0
2020	1	Навлинский муниципальный район, Вздруженское сельское поселение	0,15	Мусоросортировочная станция в Комаричском районе	0,15	116,1	Полигон ТКО Комаричский район	0,13	0
2020	1	Навлинский муниципальный район, Клюковенское сельское поселение	0,40	Мусоросортировочная станция в Комаричском районе	0,40	103,4	Полигон ТКО Комаричский район	0,35	0
2020	1	Навлинский муниципальный район, Навлинское городское поселение	6,16	Мусоросортировочная станция в Комаричском районе	6,16	100,0	Полигон ТКО Комаричский район	5,42	0
2020	1	Навлинский муниципальный район, Пролысовское сельское поселение	0,17	Мусоросортировочная станция в Комаричском районе	0,17	119,5	Полигон ТКО Комаричский район	0,15	0
2020	1	Навлинский муниципальный район, Ревенское сельское поселение	0,27	Мусоросортировочная станция в Комаричском районе	0,27	127,1	Полигон ТКО Комаричский район	0,24	0
2020	1	Навлинский муниципальный район, Салтановское сельское поселение	0,31	Мусоросортировочная станция в Комаричском районе	0,31	122,3	Полигон ТКО Комаричский район	0,27	0
2020	1	Навлинский муниципальный район, Синезерское сельское поселение	0,50	Мусоросортировочная станция в Комаричском районе	0,50	106,4	Полигон ТКО Комаричский район	0,44	0
2020	1	Навлинский муниципальный район, Соколовское сельское поселение	0,30	Мусоросортировочная станция в Комаричском районе	0,30	111,2	Полигон ТКО Комаричский район	0,26	0
2020	1	Навлинский муниципальный район, Чичковское сельское поселение	0,45	Мусоросортировочная станция в Комаричском районе	0,45	110,4	Полигон ТКО Комаричский район	0,39	0
2020	1	Навлинский муниципальный район, Щегловское сельское поселение	0,31	Мусоросортировочная станция в Комаричском районе	0,31	103,5	Полигон ТКО Комаричский район	0,27	0
2020	1	Почепский муниципальный район, Бакланское сельское поселение	0,69				Полигон ТКО Мглинский район	0,69	92,4
2020	1	Почепский муниципальный район, Бельковское сельское поселение	0,21				Полигон ТКО Мглинский район	0,21	59,6

Детализация потока (с учетом дистанций на маршрутах сбора отходов)									
Год	Зона РО	Муниципальное образование	Масса образованных отходов (тыс.тонн)	Объект обработки	Масса поступивших на обработку отходов (тыс.тонн)	Средняя дистанция по маршрутам района (км)	Объект размещения	Масса поступивших на размещение отходов (тыс.тонн)	Средняя дистанция по маршрутам района (км)
2020	1	Почепский муниципальный район, Валуецкое сельское поселение	0,31				Полигон ТКО Мглинский район	0,31	86,5
2020	1	Почепский муниципальный район, Витовское сельское поселение	0,43				Полигон ТКО Мглинский район	0,43	65,1
2020	1	Почепский муниципальный район, Гущинское сельское поселение	0,46				Полигон ТКО Мглинский район	0,46	81,8
2020	1	Почепский муниципальный район, Дмитровское сельское поселение	0,24				Полигон ТКО Мглинский район	0,24	79,5
2020	1	Почепский муниципальный район, Доманичское сельское поселение	0,52				Полигон ТКО Мглинский район	0,52	84,2
2020	1	Почепский муниципальный район, Краснорогское сельское поселение	0,97				Полигон ТКО Мглинский район	0,97	88,8
2020	1	Почепский муниципальный район, Московское сельское поселение	0,50				Полигон ТКО Мглинский район	0,50	84,3
2020	1	Почепский муниципальный район, Первомайское сельское поселение	0,33				Полигон ТКО Мглинский район	0,33	65,3
2020	1	Почепский муниципальный район, Польниковское сельское поселение	0,40				Полигон ТКО Мглинский район	0,40	51,1
2020	1	Почепский муниципальный район, Почепское городское поселение	7,03				Полигон ТКО Мглинский район	7,03	68,5
2020	1	Почепский муниципальный район, Рагозинское сельское поселение	0,22				Полигон ТКО Мглинский район	0,22	70,0
2020	1	Почепский муниципальный район, Рамасухское городское поселение	0,17				Полигон ТКО Мглинский район	0,17	77,4
2020	1	Почепский муниципальный район, Речицкое сельское поселение	1,08				Полигон ТКО Мглинский район	1,08	69,9
2020	1	Почепский муниципальный район, Семецкое сельское поселение	0,46				Полигон ТКО Мглинский район	0,46	88,1
2020	1	Почепский муниципальный район, Сетоловское сельское поселение	0,56				Полигон ТКО Мглинский район	0,56	74,8
2020	1	Почепский муниципальный район, Титовское сельское поселение	0,28				Полигон ТКО Мглинский район	0,28	69,6
2020	1	Почепский муниципальный район, Чоповское сельское поселение	0,57				Полигон ТКО Мглинский район	0,57	58,7
2020	1	Рогнединский муниципальный район, Вороновское сельское поселение	0,30				Полигон ТКО Жуковский район	0,30	64,7
2020	1	Рогнединский муниципальный район, Рогнединское городское поселение	1,26				Полигон ТКО Жуковский район	1,26	87,2
2020	1	Рогнединский муниципальный район, Селиловичское сельское поселение	0,24				Полигон ТКО Жуковский район	0,24	85,3
2020	1	Рогнединский муниципальный район, Тюнинское сельское поселение	0,18				Полигон ТКО Жуковский район	0,18	101,9
2020	1	Рогнединский муниципальный район, Федоровское сельское поселение	0,40				Полигон ТКО Жуковский район	0,40	104,5
2020	1	Рогнединский муниципальный район, Шаровичское сельское поселение	0,12				Полигон ТКО Жуковский район	0,12	110,6

Детализация потока (с учетом дистанций на маршрутах сбора отходов)									
Год	Зона РО	Муниципальное образование	Масса образованных отходов (тыс.тонн)	Объект обработки	Масса поступивших на обработку отходов (тыс.тонн)	Средняя дистанция по маршрутам района (км)	Объект размещения	Масса поступивших на размещение отходов (тыс.тонн)	Средняя дистанция по маршрутам района (км)
2020	1	Севский муниципальный район, Доброводское сельское поселение	0,38	Мусоросортировочная станция в Комаричском районе	0,38	88,1	Полигон ТКО Комаричский район	0,34	0
2020	1	Севский муниципальный район, Косицкое сельское поселение	0,43	Мусоросортировочная станция в Комаричском районе	0,43	101,0	Полигон ТКО Комаричский район	0,38	0
2020	1	Севский муниципальный район, Новоямское сельское поселение	0,54	Мусоросортировочная станция в Комаричском районе	0,54	58,6	Полигон ТКО Комаричский район	0,47	0
2020	1	Севский муниципальный район, Подлесно-Новосельское сельское поселение	0,47	Мусоросортировочная станция в Комаричском районе	0,47	102,0	Полигон ТКО Комаричский район	0,41	0
2020	1	Севский муниципальный район, Пушкинское сельское поселение	0,26	Мусоросортировочная станция в Комаричском районе	0,26	82,0	Полигон ТКО Комаричский район	0,23	0
2020	1	Севский муниципальный район, Севское городское поселение	3,13	Мусоросортировочная станция в Комаричском районе	3,13	74,5	Полигон ТКО Комаричский район	2,76	0
2020	1	Севский муниципальный район, Троебортновское сельское поселение	0,21	Мусоросортировочная станция в Комаричском районе	0,21	109,5	Полигон ТКО Комаричский район	0,19	0
2020	1	Севский муниципальный район, Чемлыжское сельское поселение	0,45	Мусоросортировочная станция в Комаричском районе	0,45	81,1	Полигон ТКО Комаричский район	0,40	0
2020	1	Суземский муниципальный район, Алешковичское сельское поселение	0,68				Полигон ТКО Суземский район	0,68	46,6
2020	1	Суземский муниципальный район, Кокоревское городское поселение	0,84	Мусоросортировочная станция в Комаричском районе	0,84	87,1	Полигон ТКО Комаричский район	0,74	0
2020	1	Суземский муниципальный район, Невдольское сельское поселение	0,56				Полигон ТКО Суземский район	0,56	32,0
2020	1	Суземский муниципальный район, Новопогощенское сельское поселение	0,32				Полигон ТКО Суземский район	0,32	44,4
2020	1	Суземский муниципальный район, Селеченское сельское поселение	0,25				Полигон ТКО Суземский район	0,25	23,7
2020	1	Суземский муниципальный район, Суземское городское поселение	3,82				Полигон ТКО Суземский район	3,82	33,6
2020	1	Суземский муниципальный район, Холмечское сельское поселение	0,30				Полигон ТКО Суземский район	0,30	44,4
2020	1	Трубчевский муниципальный район, Белоберезковское городское поселение	1,90				Полигон ТКО пос, Белая Березка Трубчевский район	1,90	13,4
2020	1	Трубчевский муниципальный район, Городецкое сельское поселение	0,10	Мусоросортировочная станция в Трубчевском районе	0,10	14,5	Полигон ТКО Трубчевский район	0,09	0
2020	1	Трубчевский муниципальный район, Городецкое сельское поселение	0,77	Мусоросортировочная станция в Трубчевском районе	0,77	14,5	Полигон ТКО пос, Белая Березка Трубчевский район	0,67	46,2
2020	1	Трубчевский муниципальный район, Селецкое сельское поселение	0,05	Мусоросортировочная станция в Трубчевском районе	0,05	51,9	Полигон ТКО Трубчевский район	0,04	0
2020	1	Трубчевский муниципальный район, Селецкое сельское поселение	0,40	Мусоросортировочная станция в Трубчевском районе	0,40	51,9	Полигон ТКО пос, Белая Березка Трубчевский район	0,35	46,2
2020	1	Трубчевский муниципальный район, Селецкое сельское поселение	0,52				Полигон ТКО Трубчевский район	0,52	45,9
2020	1	Трубчевский муниципальный район, Семячковское сельское поселение	0,07	Мусоросортировочная станция в Трубчевском районе	0,07	39,6	Полигон ТКО Трубчевский район	0,06	0
2020	1	Трубчевский муниципальный район, Семячковское сельское поселение	0,16				Полигон ТКО Трубчевский район	0,16	32,5

Детализация потока (с учетом дистанций на маршрутах сбора отходов)									
Год	Зона РО	Муниципальное образование	Масса образованных отходов (тыс.тонн)	Объект обработки	Масса поступивших на обработку отходов (тыс.тонн)	Средняя дистанция по маршрутам района (км)	Объект размещения	Масса поступивших на размещение отходов (тыс.тонн)	Средняя дистанция по маршрутам района (км)
2020	1	Трубчевский муниципальный район, Семячковское сельское поселение	0,58	Мусоросортировочная станция в Трубчевском районе	0,58	39,6	Полигон ТКО пос, Белая Березка Трубчевский район	0,51	46,2
2020	1	Трубчевский муниципальный район, Телецкое сельское поселение	0,92	Мусоросортировочная станция в Трубчевском районе	0,92	40,0	Полигон ТКО пос, Белая Березка Трубчевский район	0,81	46,2
2020	1	Трубчевский муниципальный район, Телецкое сельское поселение	0,12	Мусоросортировочная станция в Трубчевском районе	0,12	40,0	Полигон ТКО Трубчевский район	0,10	0
2020	1	Трубчевский муниципальный район, Трубчевское городское поселение	3,14	Мусоросортировочная станция в Трубчевском районе	3,14	30,7	Полигон ТКО пос, Белая Березка Трубчевский район	2,76	46,2
2020	1	Трубчевский муниципальный район, Трубчевское городское поселение	0,40	Мусоросортировочная станция в Трубчевском районе	0,40	30,7	Полигон ТКО Трубчевский район	0,35	0
2020	1	Трубчевский муниципальный район, Трубчевское городское поселение	2,16				Полигон ТКО Трубчевский район	2,16	19,5
2020	1	Трубчевский муниципальный район, Усохское сельское поселение	0,06	Мусоросортировочная станция в Трубчевском районе	0,06	20,6	Полигон ТКО Трубчевский район	0,05	0
2020	1	Трубчевский муниципальный район, Усохское сельское поселение	0,48	Мусоросортировочная станция в Трубчевском районе	0,48	20,6	Полигон ТКО пос, Белая Березка Трубчевский район	0,43	46,2
2020	1	Трубчевский муниципальный район, Юровское сельское поселение	0,63				Полигон ТКО Трубчевский район	0,63	45,3
2020	1	Трубчевский муниципальный район, Юровское сельское поселение	0,28	Мусоросортировочная станция в Трубчевском районе	0,28	41,7	Полигон ТКО пос, Белая Березка Трубчевский район	0,25	46,2
2020	1	Трубчевский муниципальный район, Юровское сельское поселение	0,04	Мусоросортировочная станция в Трубчевском районе	0,04	41,7	Полигон ТКО Трубчевский район	0,03	0
2020	2	Гордеевский муниципальный район, Глинновское сельское поселение	0,28				Полигон ТКО Суражский район	0,28	51,4
2020	2	Гордеевский муниципальный район, Гордеевское сельское поселение	1,36				Полигон ТКО Новозыбковский городской округ (в 2 км по направлению на юго-запад от села Манюки)	1,36	86,9
2020	2	Гордеевский муниципальный район, Мирнинское сельское поселение	0,61				Полигон ТКО Новозыбковский городской округ (в 2 км по направлению на юго-запад от села Манюки)	0,61	57,4
2020	2	Гордеевский муниципальный район, Петровобудское сельское поселение	0,35				Полигон ТКО Новозыбковский городской округ (в 2 км по направлению на юго-запад от села Манюки)	0,35	63,1
2020	2	Гордеевский муниципальный район, Рудневоробьевское сельское поселение	0,39				Полигон ТКО Суражский район	0,39	71,7
2020	2	Гордеевский муниципальный район, Творишинское сельское поселение	0,49				Полигон ТКО Новозыбковский городской округ (в 2 км по направлению на юго-запад от села Манюки)	0,49	86,7
2020	2	Гордеевский муниципальный район, Уношевское сельское поселение	0,35				Полигон ТКО Новозыбковский городской округ (в 2 км по направлению на юго-запад от села Манюки)	0,35	97,8
2020	2	Городской округ г, Клинцы	21,76				Полигон ТКО г, Клинцы	21,76	17,5
2020	2	Городской округ г, Клинцы	10,03	Мусоросортировочная станция в г, Клинцы	10,03	24,8	Полигон ТКО г, Клинцы	8,82	0
2020	2	Городской округ г, Стародуб	7,91				Полигон ТКО Климовского района	7,91	74,0
2020	2	Злынковский муниципальный район, Вышковское городское поселение	1,18				Полигон ТКО Новозыбковский городской округ (в 2 км по направлению на юго-запад от села Манюки)	1,18	53,4

Детализация потока (с учетом дистанций на маршрутах сбора отходов)									
Год	Зона РО	Муниципальное образование	Масса образованных отходов (тыс.тонн)	Объект обработки	Масса поступивших на обработку отходов (тыс.тонн)	Средняя дистанция по маршрутам района (км)	Объект размещения	Масса поступивших на размещение отходов (тыс.тонн)	Средняя дистанция по маршрутам района (км)
2020	2	Злынковский муниципальный район, Денисковичское сельское поселение	0,24				Полигон ТКО Новозыбковский городской округ (в 2 км по направлению на юго-запад от села Манюки)	0,24	56,0
2020	2	Злынковский муниципальный район, Злынковское городское поселение	2,24				Полигон ТКО Новозыбковский городской округ (в 2 км по направлению на юго-запад от села Манюки)	2,24	59,8
2020	2	Злынковский муниципальный район, Роговское сельское поселение	0,30				Полигон ТКО Новозыбковский городской округ (в 2 км по направлению на юго-запад от села Манюки)	0,30	42,0
2020	2	Злынковский муниципальный район, Спиридоновобудское сельское поселение	0,43				Полигон ТКО Новозыбковский городской округ (в 2 км по направлению на юго-запад от села Манюки)	0,43	73,5
2020	2	Злынковский муниципальный район, Щербиничское сельское поселение	0,33				Полигон ТКО Новозыбковский городской округ (в 2 км по направлению на юго-запад от села Манюки)	0,33	57,6
2020	2	Климовский муниципальный район, Брахловское сельское поселение	0,26				Полигон ТКО Климовского района	0,26	36,8
2020	2	Климовский муниципальный район, Истопское сельское поселение	0,53				Полигон ТКО Климовского района	0,53	38,4
2020	2	Климовский муниципальный район, Каменскохуторское сельское поселение	0,30				Полигон ТКО Климовского района	0,30	49,4
2020	2	Климовский муниципальный район, Кирилловское сельское поселение	0,27				Полигон ТКО Климовского района	0,27	56,5
2020	2	Климовский муниципальный район, Климовское городское поселение	5,49				Полигон ТКО Климовского района	5,49	29,4
2020	2	Климовский муниципальный район, Лакомобудское сельское поселение	0,13	Мусоросортировочная станция в Новозыбковском городском округе (в 2 км по направлению на юго-запад от села Манюки)	0,13	33,1	Полигон ТКО Новозыбковский городской округ (в 2 км по направлению на юго-запад от села Манюки)	0,12	0
2020	2	Климовский муниципальный район, Митьковское сельское поселение	0,30				Полигон ТКО Климовского района	0,30	20,0
2020	2	Климовский муниципальный район, Новоропское сельское поселение	0,53				Полигон ТКО Климовского района	0,53	46,6
2020	2	Климовский муниципальный район, Новоюрковичское сельское поселение	0,35				Полигон ТКО Климовского района	0,35	62,5
2020	2	Климовский муниципальный район, Плавенское сельское поселение	0,39				Полигон ТКО Климовского района	0,39	42,7
2020	2	Климовский муниципальный район, Сачковичское сельское поселение	0,67				Полигон ТКО Климовского района	0,67	30,2
2020	2	Климовский муниципальный район, Сытобудское сельское поселение	0,24				Полигон ТКО Климовского района	0,24	24,8
2020	2	Климовский муниципальный район, Хороменское сельское поселение	0,28				Полигон ТКО Климовского района	0,28	52,4
2020	2	Климовский муниципальный район, Челховское сельское поселение	0,43				Полигон ТКО Климовского района	0,43	44,7
2020	2	Климовский муниципальный район, Чуровичское сельское поселение	0,53				Полигон ТКО Климовского района	0,53	53,4

Детализация потока (с учетом дистанций на маршрутах сбора отходов)									
Год	Зона РО	Муниципальное образование	Масса образованных отходов (тыс.тонн)	Объект обработки	Масса поступивших на обработку отходов (тыс.тонн)	Средняя дистанция по маршрутам района (км)	Объект размещения	Масса поступивших на размещение отходов (тыс.тонн)	Средняя дистанция по маршрутам района (км)
2020	2	Клинцовский муниципальный район, Великотопальское сельское поселение	0,43				Полигон ТКО Новозыбковский городской округ (в 2 км по направлению на юго-запад от села Манюки)	0,43	56,4
2020	2	Клинцовский муниципальный район, Гулевское сельское поселение	0,48				Полигон ТКО Новозыбковский городской округ (в 2 км по направлению на юго-запад от села Манюки)	0,48	40,9
2020	2	Клинцовский муниципальный район, Коржоволубовское сельское поселение	2,23				Полигон ТКО г, Клинцы	2,23	38,1
2020	2	Клинцовский муниципальный район, Лопатенское сельское поселение	0,41				Полигон ТКО г, Клинцы	0,41	35,1
2020	2	Клинцовский муниципальный район, Медведовское сельское поселение	0,81				Полигон ТКО Новозыбковский городской округ (в 2 км по направлению на юго-запад от села Манюки)	0,81	64,5
2020	2	Клинцовский муниципальный район, Первомайское сельское поселение	1,00				Полигон ТКО г, Клинцы	1,00	27,8
2020	2	Клинцовский муниципальный район, Рожновское сельское поселение	0,55				Полигон ТКО г, Клинцы	0,55	28,9
2020	2	Клинцовский муниципальный район, Смолевичское сельское поселение	0,81				Полигон ТКО г, Клинцы	0,81	42,3
2020	2	Клинцовский муниципальный район, Смотровобудское сельское поселение	1,09				Полигон ТКО Новозыбковский городской округ (в 2 км по направлению на юго-запад от села Манюки)	1,09	50,2
2020	2	Красногорский муниципальный район, Колюдовское сельское поселение	0,32				Полигон ТКО Новозыбковский городской округ (в 2 км по направлению на юго-запад от села Манюки)	0,32	108,8
2020	2	Красногорский муниципальный район, Красногорское городское поселение	2,99				Полигон ТКО Новозыбковский городской округ (в 2 км по направлению на юго-запад от села Манюки)	2,99	95,5
2020	2	Красногорский муниципальный район, Лотаковское сельское поселение	0,27				Полигон ТКО Новозыбковский городской округ (в 2 км по направлению на юго-запад от села Манюки)	0,27	103,6
2020	2	Красногорский муниципальный район, Любовшанское сельское поселение	0,39				Полигон ТКО Новозыбковский городской округ (в 2 км по направлению на юго-запад от села Манюки)	0,39	87,1
2020	2	Красногорский муниципальный район, Макаричское сельское поселение	0,32				Полигон ТКО Новозыбковский городской округ (в 2 км по направлению на юго-запад от села Манюки)	0,32	106,4
2020	2	Красногорский муниципальный район, Перелазское сельское поселение	0,40				Полигон ТКО Новозыбковский городской округ (в 2 км по направлению на юго-запад от села Манюки)	0,40	106,6
2020	2	Красногорский муниципальный район, Яловское сельское поселение	0,16				Полигон ТКО Новозыбковский городской округ (в 2 км по направлению на юго-запад от села Манюки)	0,16	73,8
2020	2	Мглинский муниципальный район, Беловодское сельское поселение	0,28				Полигон ТКО Мглинский район	0,28	11,9
2020	2	Мглинский муниципальный район, Вельжичское сельское поселение	0,25				Полигон ТКО Мглинский район	0,25	30,8

Детализация потока (с учетом дистанций на маршрутах сбора отходов)									
Год	Зона РО	Муниципальное образование	Масса образованных отходов (тыс.тонн)	Объект обработки	Масса поступивших на обработку отходов (тыс.тонн)	Средняя дистанция по маршрутам района (км)	Объект размещения	Масса поступивших на размещение отходов (тыс.тонн)	Средняя дистанция по маршрутам района (км)
2020	2	Мглинский муниципальный район, Ветлевское сельское поселение	0,51				Полигон ТКО Мглинский район	0,51	30,0
2020	2	Мглинский муниципальный район, Высокское сельское поселение	0,28				Полигон ТКО Мглинский район	0,28	44,9
2020	2	Мглинский муниципальный район, Краснокосаровское сельское поселение	0,37				Полигон ТКО Мглинский район	0,37	38,6
2020	2	Мглинский муниципальный район, Мглинское городское поселение	3,00				Полигон ТКО Мглинский район	3,00	25,1
2020	2	Мглинский муниципальный район, Молодьковское сельское поселение	0,20				Полигон ТКО Мглинский район	0,20	43,9
2020	2	Мглинский муниципальный район, Новороmановское сельское поселение	0,47				Полигон ТКО Мглинский район	0,47	31,0
2020	2	Мглинский муниципальный район, Новочешуйковское сельское поселение	0,28				Полигон ТКО Мглинский район	0,28	35,6
2020	2	Мглинский муниципальный район, Осколковское сельское поселение	0,22				Полигон ТКО Мглинский район	0,22	28,5
2020	2	Мглинский муниципальный район, Симонтовское сельское поселение	0,22				Полигон ТКО Мглинский район	0,22	18,7
2020	2	Мглинский муниципальный район, Соколовское сельское поселение	0,20				Полигон ТКО Мглинский район	0,20	36,0
2020	2	Мглинский муниципальный район, Шумаровское сельское поселение	0,24				Полигон ТКО Мглинский район	0,24	13,5
2020	2	Новозыбковский городской округ (населенные пункты за исключением г, Новозыбков)	4,07	Мусоросортировочная станция в Новозыбковском городском округе (в 2 км по направлению на юго-запад от села Манюки)	4,07	41,7	Полигон ТКО Новозыбковский городской округ (в 2 км по направлению на юго-запад от села Манюки)	3,58	0
2020	2	Новозыбковский городской округ, г, Новозыбков	16,25				Полигон ТКО Новозыбковский городской округ (на расстоянии 500 м к востоку от южной границы н,п, Мамай)	16,25	24,3
2020	2	Погарский муниципальный район, Борщовское сельское поселение	0,34				Полигон ТКО Трубчевский район	0,34	75,2
2020	2	Погарский муниципальный район, Вадьковское сельское поселение	0,32				Полигон ТКО Трубчевский район	0,32	48,0
2020	2	Погарский муниципальный район, Вадьковское сельское поселение (бывшее Стеченское сельское поселение)	0,57				Полигон ТКО Трубчевский район	0,57	65,8
2020	2	Погарский муниципальный район, Витемлянское сельское поселение	0,33				Полигон ТКО Трубчевский район	0,33	59,7
2020	2	Погарский муниципальный район, Гетуновское сельское поселение	0,55				Полигон ТКО Трубчевский район	0,55	75,9
2020	2	Погарский муниципальный район, Городищенское сельское поселение	0,58				Полигон ТКО Трубчевский район	0,58	88,0
2020	2	Погарский муниципальный район, Гриневское сельское поселение	0,31				Полигон ТКО Трубчевский район	0,31	83,5
2020	2	Погарский муниципальный район, Долботовское сельское поселение	0,33				Полигон ТКО Трубчевский район	0,33	83,9
2020	2	Погарский муниципальный район, Кистерское сельское поселение	0,39				Полигон ТКО Трубчевский район	0,39	95,2

Детализация потока (с учетом дистанций на маршрутах сбора отходов)									
Год	Зона РО	Муниципальное образование	Масса образованных отходов (тыс.тонн)	Объект обработки	Масса поступивших на обработку отходов (тыс.тонн)	Средняя дистанция по маршрутам района (км)	Объект размещения	Масса поступивших на размещение отходов (тыс.тонн)	Средняя дистанция по маршрутам района (км)
2020	2	Погарский муниципальный район, Погарское городское поселение	3,83				Полигон ТКО Трубчевский район	3,83	69,2
2020	2	Погарский муниципальный район, Посудичское сельское поселение	0,42				Полигон ТКО Трубчевский район	0,42	70,9
2020	2	Погарский муниципальный район, Посудичское сельское поселение (бывшее Прирубкинское сельское поселение)	0,26				Полигон ТКО Трубчевский район	0,26	84,1
2020	2	Погарский муниципальный район, Суворовское сельское поселение	0,60				Полигон ТКО Трубчевский район	0,60	57,0
2020	2	Погарский муниципальный район, Чаусовское сельское поселение	0,28				Полигон ТКО Трубчевский район	0,28	83,7
2020	2	Погарский муниципальный район, Юдиновское сельское поселение	0,47				Полигон ТКО Трубчевский район	0,47	83,5
2020	2	Стародубский муниципальный район, Воронокское сельское поселение	1,22				Полигон ТКО Климовского района	1,22	64,4
2020	2	Стародубский муниципальный район, Гарцевское сельское поселение	0,33				Полигон ТКО Климовского района	0,33	126,2
2020	2	Стародубский муниципальный район, Десятуховское сельское поселение	0,95				Полигон ТКО Климовского района	0,95	88,3
2020	2	Стародубский муниципальный район, Занковское сельское поселение	0,55				Полигон ТКО Климовского района	0,55	70,4
2020	2	Стародубский муниципальный район, Запольскохалеевичское сельское поселение	0,37				Полигон ТКО Климовского района	0,37	80,8
2020	2	Стародубский муниципальный район, Каменское сельское поселение	0,50				Полигон ТКО Климовского района	0,50	86,8
2020	2	Стародубский муниципальный район, Меленское сельское поселение	0,66				Полигон ТКО Климовского района	0,66	96,3
2020	2	Стародубский муниципальный район, Мишковское сельское поселение	0,68				Полигон ТКО Климовского района	0,68	88,5
2020	2	Стародубский муниципальный район, Мохоновское сельское поселение	0,90				Полигон ТКО Климовского района	0,90	79,9
2020	2	Стародубский муниципальный район, Понуровское сельское поселение	0,49				Полигон ТКО Климовского района	0,49	78,8
2020	2	Суражский муниципальный район, Влазовичское сельское поселение	0,63				Полигон ТКО Суражский район	0,63	35,4
2020	2	Суражский муниципальный район, Дегтяревское сельское поселение	0,33				Полигон ТКО Суражский район	0,33	65,6
2020	2	Суражский муниципальный район, Дубровское сельское поселение	0,58				Полигон ТКО Суражский район	0,58	35,4
2020	2	Суражский муниципальный район, Кулажское сельское поселение	0,70				Полигон ТКО Суражский район	0,70	40,5
2020	2	Суражский муниципальный район, Лопазненское сельское поселение	0,47				Полигон ТКО Суражский район	0,47	47,2
2020	2	Суражский муниципальный район, Нивнянское сельское поселение	0,48				Полигон ТКО Суражский район	0,48	50,3
2020	2	Суражский муниципальный район, Овчинское сельское поселение	0,77				Полигон ТКО Суражский район	0,77	38,8

Детализация потока (с учетом дистанций на маршрутах сбора отходов)									
Год	Зона РО	Муниципальное образование	Масса образованных отходов (тыс.тонн)	Объект обработки	Масса поступивших на обработку отходов (тыс.тонн)	Средняя дистанция по маршрутам района (км)	Объект размещения	Масса поступивших на размещение отходов (тыс.тонн)	Средняя дистанция по маршрутам района (км)
2020	2	Суражский муниципальный район, Суражское городское поселение	2,51	Мусоросортировочная станция в Суражском районе	2,51	26,8	Полигон ТКО Суражский район	2,21	0
2020	2	Суражский муниципальный район, Суражское городское поселение	1,72				Полигон ТКО Суражский район	1,72	18,2
2020	2	Унечский муниципальный район, Березинское сельское поселение	0,50				Полигон ТКО Унечский район	0,50	41,4
2020	2	Унечский муниципальный район, Высокское сельское поселение	0,56				Полигон ТКО Унечский район	0,56	56,2
2020	2	Унечский муниципальный район, Ивайтенское сельское поселение	0,27				Полигон ТКО Унечский район	0,27	63,5
2020	2	Унечский муниципальный район, Красновичское сельское поселение	0,51				Полигон ТКО Унечский район	0,51	38,6
2020	2	Унечский муниципальный район, Найтоповичское сельское поселение	0,54				Полигон ТКО Унечский район	0,54	55,1
2020	2	Унечский муниципальный район, Павловское сельское поселение	0,56				Полигон ТКО Унечский район	0,56	51,9
2020	2	Унечский муниципальный район, Старогутнянское сельское поселение	0,58				Полигон ТКО Унечский район	0,58	21,3
2020	2	Унечский муниципальный район, Старосельское сельское поселение	0,31				Полигон ТКО Унечский район	0,31	78,6
2020	2	Унечский муниципальный район, Унечское городское поселение	9,59				Полигон ТКО Унечский район	9,59	33,4
2021	1	Брасовский муниципальный район, Брасовское сельское поселение	0,59	Мусоросортировочная станция в Комаричском районе	0,59	59,9	Полигон ТКО Комаричский район	0,37	0
2021	1	Брасовский муниципальный район, Веребское сельское поселение	0,15	Мусоросортировочная станция в Комаричском районе	0,15	66,4	Полигон ТКО Комаричский район	0,10	0
2021	1	Брасовский муниципальный район, Вороновологское сельское поселение	0,38	Мусоросортировочная станция в Комаричском районе	0,38	62,3	Полигон ТКО Комаричский район	0,24	0
2021	1	Брасовский муниципальный район, Глодневское сельское поселение	0,36	Мусоросортировочная станция в Комаричском районе	0,36	48,3	Полигон ТКО Комаричский район	0,23	0
2021	1	Брасовский муниципальный район, Добриковское сельское поселение	0,27	Мусоросортировочная станция в Комаричском районе	0,27	81,5	Полигон ТКО Комаричский район	0,17	0
2021	1	Брасовский муниципальный район, Дубровское сельское поселение	0,22	Мусоросортировочная станция в Комаричском районе	0,22	78,5	Полигон ТКО Комаричский район	0,14	0
2021	1	Брасовский муниципальный район, Крупецкое сельское поселение	0,37	Мусоросортировочная станция в Комаричском районе	0,37	70,9	Полигон ТКО Комаричский район	0,23	0
2021	1	Брасовский муниципальный район, Локотское городское поселение	5,15	Мусоросортировочная станция в Комаричском районе	5,15	67,2	Полигон ТКО Комаричский район	3,24	0
2021	1	Брасовский муниципальный район, Погребское сельское поселение	0,60	Мусоросортировочная станция в Комаричском районе	0,60	65,3	Полигон ТКО Комаричский район	0,38	0
2021	1	Брасовский муниципальный район, Снытkинское сельское поселение	0,29	Мусоросортировочная станция в Комаричском районе	0,29	51,1	Полигон ТКО Комаричский район	0,18	0
2021	1	Брасовский муниципальный район, Столбовское сельское поселение	0,40	Мусоросортировочная станция в Комаричском районе	0,40	52,3	Полигон ТКО Комаричский район	0,25	0
2021	1	Брянский муниципальный район, Глинищевское сельское поселение	2,21				Полигон ТКО г, Фокино	2,21	60,3

Детализация потока (с учетом дистанций на маршрутах сбора отходов)									
Год	Зона РО	Муниципальное образование	Масса образованных отходов (тыс.тонн)	Объект обработки	Масса поступивших на обработку отходов (тыс.тонн)	Средняя дистанция по маршрутам района (км)	Объект размещения	Масса поступивших на размещение отходов (тыс.тонн)	Средняя дистанция по маршрутам района (км)
2021	1	Брянский муниципальный район, Добрунское сельское поселение	2,30	Мусоросортировочный комплекс АО «Чистая планета»	2,30	51,2	Полигон ТКО г, Брянск	1,45	0
2021	1	Брянский муниципальный район, Домашовское сельское поселение	0,27				Полигон ТКО г, Фокино	0,27	58,8
2021	1	Брянский муниципальный район, Журиничское сельское поселение	0,60	Мусоросортировочный комплекс АО «Чистая планета»	0,60	56,7	Полигон ТКО г, Брянск	0,38	0
2021	1	Брянский муниципальный район, Мичуринское сельское поселение, Восточная часть (п, Мичуринский, с, Елисеевичи)	1,22	Мусоросортировочный комплекс АО «Чистая планета»	1,22	46,6	Полигон ТКО г, Брянск	0,77	0
2021	1	Брянский муниципальный район, Мичуринское сельское поселение, Западная часть (д, Меркульево, д, Колтово)	0,35				Полигон ТКО г, Фокино	0,35	42,3
2021	1	Брянский муниципальный район, Нетьинское сельское поселение	1,45				Полигон ТКО г, Фокино	1,45	46,8
2021	1	Брянский муниципальный район, Новодарковичское сельское поселение	1,34				Полигон ТКО г, Фокино	1,34	32,3
2021	1	Брянский муниципальный район, Новосельское сельское поселение	0,58	Мусоросортировочная станция в Жуковском районе	0,58	57,5	Полигон ТКО Жуковский район	0,36	0
2021	1	Брянский муниципальный район, Отрадненское сельское поселение	0,98				Полигон ТКО г, Фокино	0,98	49,5
2021	1	Брянский муниципальный район, Пальцовское сельское поселение	0,29	Мусоросортировочный комплекс АО «Чистая планета»	0,29	70,3	Полигон ТКО г, Брянск	0,18	0
2021	1	Брянский муниципальный район, Свенское сельское поселение	1,35	Мусоросортировочный комплекс АО «Чистая планета»	1,35	48,4	Полигон ТКО г, Брянск	0,85	0
2021	1	Брянский муниципальный район, Снежское сельское поселение	3,77	Мусоросортировочный комплекс АО «Чистая планета»	3,77	45,2	Полигон ТКО г, Брянск	2,38	0
2021	1	Брянский муниципальный район, Стекляннорадицкое сельское поселение, Северная часть (д, Стеклянная Радица, п, Орловские Дворики)	0,48				Полигон ТКО г, Фокино	0,48	26,4
2021	1	Брянский муниципальный район, Стекляннорадицкое сельское поселение, Южная часть (п, Батагово, с, Лесное, ст, Козелкино, ст, Чернец, п, Козелкино, ст, Урицкий	0,86	Мусоросортировочный комплекс АО «Чистая планета»	0,86	40,1	Полигон ТКО г, Брянск	0,54	0
2021	1	Брянский муниципальный район, Супоневское сельское поселение	4,55	Мусоросортировочный комплекс АО «Чистая планета»	4,55	45,6	Полигон ТКО г, Брянск	2,87	0
2021	1	Брянский муниципальный район, Чернетовское сельское поселение	0,55				Полигон ТКО Жирятинский район	0,55	41,5
2021	1	Выгоничский муниципальный район, Выгоничское городское поселение	2,50				Полигон ТКО Выгоничский район	2,50	29,9
2021	1	Выгоничский муниципальный район, Кокинское сельское поселение	2,43				Полигон ТКО Выгоничский район	2,43	33,9
2021	1	Выгоничский муниципальный район, Красносельское сельское поселение	0,48				Полигон ТКО Выгоничский район	0,48	34,1
2021	1	Выгоничский муниципальный район, Лопушское сельское поселение	0,61				Полигон ТКО Выгоничский район	0,61	36,4
2021	1	Выгоничский муниципальный район, Орменское сельское поселение	0,75				Полигон ТКО Выгоничский район	0,75	30,2

Детализация потока (с учетом дистанций на маршрутах сбора отходов)									
Год	Зона РО	Муниципальное образование	Масса образованных отходов (тыс.тонн)	Объект обработки	Масса поступивших на обработку отходов (тыс.тонн)	Средняя дистанция по маршрутам района (км)	Объект размещения	Масса поступивших на размещение отходов (тыс.тонн)	Средняя дистанция по маршрутам района (км)
2021	1	Выгоничский муниципальный район, Скрябинское сельское поселение	0,49				Полигон ТКО Выгоничский район	0,49	33,1
2021	1	Выгоничский муниципальный район, Сосновское сельское поселение	0,41				Полигон ТКО Выгоничский район	0,41	28,7
2021	1	Выгоничский муниципальный район, Утынское сельское поселение	0,50				Полигон ТКО Выгоничский район	0,50	47,5
2021	1	Выгоничский муниципальный район, Хмелевское сельское поселение	0,74				Полигон ТКО Выгоничский район	0,74	47,7
2021	1	Выгоничский муниципальный район, Хутор-Борское сельское поселение	0,26				Полигон ТКО Выгоничский район	0,26	51,3
2021	1	Городской округ г, Брянск, Бежицкий район	68,62	Мусоросортировочный комплекс АО «Чистая планета»	68,62	32,4	Полигон ТКО г, Брянск	43,23	0
2021	1	Городской округ г, Брянск, Володарский район	32,73	Мусоросортировочный комплекс АО «Чистая планета»	32,73	20,6	Полигон ТКО г, Брянск	20,62	0
2021	1	Городской округ г, Брянск, Советский район	57,16	Мусоросортировочный комплекс АО «Чистая планета»	57,16	25,7	Полигон ТКО г, Брянск	36,01	0
2021	1	Городской округ г, Брянск, Фокинский район	36,44	Мусоросортировочный комплекс АО «Чистая планета»	36,44	26,0	Полигон ТКО г, Брянск	22,96	0
2021	1	Городской округ г, Сельцо	6,79				Полигон ТКО г, Фокино	6,79	55,4
2021	1	Городской округ г, Фокино	4,95				Полигон ТКО г, Фокино	4,95	15,1
2021	1	Дубровский муниципальный район, Алешинское сельское поселение	0,19	Мусоросортировочная станция в Жуковском районе	0,19	68,7	Полигон ТКО Жуковский район	0,12	0
2021	1	Дубровский муниципальный район, Дубровское городское поселение	4,61	Мусоросортировочная станция в Жуковском районе	4,61	69,5	Полигон ТКО Жуковский район	2,90	0
2021	1	Дубровский муниципальный район, Пеклинское сельское поселение	0,44	Мусоросортировочная станция в Жуковском районе	0,44	56,5	Полигон ТКО Жуковский район	0,28	0
2021	1	Дубровский муниципальный район, Рековичское сельское поселение	0,40	Мусоросортировочная станция в Жуковском районе	0,40	76,3	Полигон ТКО Жуковский район	0,25	0
2021	1	Дубровский муниципальный район, Рябчинское сельское поселение	0,28	Мусоросортировочная станция в Жуковском районе	0,28	52,3	Полигон ТКО Жуковский район	0,18	0
2021	1	Дубровский муниципальный район, Сергеевское сельское поселение	0,11	Мусоросортировочная станция в Жуковском районе	0,11	84,5	Полигон ТКО Жуковский район	0,07	0
2021	1	Дубровский муниципальный район, Сещинское сельское поселение	1,89	Мусоросортировочная станция в Жуковском районе	1,89	77,5	Полигон ТКО Жуковский район	1,19	0
2021	1	Дятьковский муниципальный район, Березинское сельское поселение	0,92				Полигон ТКО г, Фокино	0,92	16,5
2021	1	Дятьковский муниципальный район, Большежуковское сельское поселение	1,00				Полигон ТКО Дятьковский район	1,00	37,2
2021	1	Дятьковский муниципальный район, Бытошское городское поселение	1,88				Полигон ТКО Дятьковский район	1,88	63,2
2021	1	Дятьковский муниципальный район, Верховское сельское поселение	0,14				Полигон ТКО г, Фокино	0,14	10,7
2021	1	Дятьковский муниципальный район, Дятьковское городское поселение	10,70				Полигон ТКО Дятьковский район	10,70	30,7
2021	1	Дятьковский муниципальный район, Ивотское городское поселение	2,68				Полигон ТКО Дятьковский район	2,68	40,3

Детализация потока (с учетом дистанций на маршрутах сбора отходов)									
Год	Зона РО	Муниципальное образование	Масса образованных отходов (тыс.тонн)	Объект обработки	Масса поступивших на обработку отходов (тыс.тонн)	Средняя дистанция по маршрутам района (км)	Объект размещения	Масса поступивших на размещение отходов (тыс.тонн)	Средняя дистанция по маршрутам района (км)
2021	1	Дятьковский муниципальный район, Любохонское городское поселение	2,15				Полигон ТКО г, Фокино	2,15	30,7
2021	1	Дятьковский муниципальный район, Немеричское сельское поселение	0,27				Полигон ТКО Дятьковский район	0,27	46,3
2021	1	Дятьковский муниципальный район, Слободищенское сельское поселение	0,92				Полигон ТКО Дятьковский район	0,92	31,6
2021	1	Дятьковский муниципальный район, Старское городское поселение	1,88				Полигон ТКО Дятьковский район	1,88	42,3
2021	1	Жирятинский муниципальный район, Воробейнское сельское поселение	0,69				Полигон ТКО Жирятинский район	0,69	51,3
2021	1	Жирятинский муниципальный район, Жирятинское сельское поселение	1,63				Полигон ТКО Жирятинский район	1,63	23,3
2021	1	Жирятинский муниципальный район, Морачевское сельское поселение	0,27				Полигон ТКО Жирятинский район	0,27	30,3
2021	1	Жуковский муниципальный район, Гришинослободское сельское поселение	0,62	Мусоросортировочная станция в Жуковском районе	0,62	35,0	Полигон ТКО Жуковский район	0,39	0
2021	1	Жуковский муниципальный район, Жуковское городское поселение	8,20	Мусоросортировочная станция в Жуковском районе	8,20	24,6	Полигон ТКО Жуковский район	5,16	0
2021	1	Жуковский муниципальный район, Заборско-Никольское сельское поселение	0,44	Мусоросортировочная станция в Жуковском районе	0,44	44,4	Полигон ТКО Жуковский район	0,28	0
2021	1	Жуковский муниципальный район, Крыжинское сельское поселение	0,51				Полигон ТКО Жирятинский район	0,51	46,7
2021	1	Жуковский муниципальный район, Летошницкое сельское поселение	0,71	Мусоросортировочная станция в Жуковском районе	0,71	31,7	Полигон ТКО Жуковский район	0,45	0
2021	1	Жуковский муниципальный район, Овстугское сельское поселение	0,45	Мусоросортировочная станция в Жуковском районе	0,45	61,3	Полигон ТКО Жуковский район	0,28	0
2021	1	Жуковский муниципальный район, Ржаницкое сельское поселение	1,88	Мусоросортировочная станция в Жуковском районе	1,88	44,8	Полигон ТКО Жуковский район	1,19	0
2021	1	Жуковский муниципальный район, Троснянское сельское поселение	0,75	Мусоросортировочная станция в Жуковском районе	0,75	27,2	Полигон ТКО Жуковский район	0,48	0
2021	1	Жуковский муниципальный район, Ходиловичское сельское поселение	0,54	Мусоросортировочная станция в Жуковском районе	0,54	44,1	Полигон ТКО Жуковский район	0,34	0
2021	1	Жуковский муниципальный район, Шамординское сельское поселение	0,53	Мусоросортировочная станция в Жуковском районе	0,53	50,0	Полигон ТКО Жуковский район	0,33	0
2021	1	Карачевский муниципальный район, Бошинское сельское поселение	0,40	Мусоросортировочный комплекс АО «Чистая планета»	0,40	77,0	Полигон ТКО г, Брянск	0,25	0
2021	1	Карачевский муниципальный район, Вельяминовское сельское поселение	0,77	Мусоросортировочный комплекс АО «Чистая планета»	0,77	83,1	Полигон ТКО г, Брянск	0,48	0
2021	1	Карачевский муниципальный район, Верхопольское сельское поселение	0,33	Мусоросортировочный комплекс АО «Чистая планета»	0,33	68,0	Полигон ТКО г, Брянск	0,21	0
2021	1	Карачевский муниципальный район, Дроновское сельское поселение	0,36	Мусоросортировочный комплекс АО «Чистая планета»	0,36	84,3	Полигон ТКО г, Брянск	0,22	0
2021	1	Карачевский муниципальный район, Карачевское городское поселение	9,86	Мусоросортировочный комплекс АО «Чистая планета»	9,86	63,4	Полигон ТКО г, Брянск	6,21	0
2021	1	Карачевский муниципальный район, Мылинское сельское поселение	0,56	Мусоросортировочный комплекс АО «Чистая планета»	0,56	52,4	Полигон ТКО г, Брянск	0,35	0

Детализация потока (с учетом дистанций на маршрутах сбора отходов)									
Год	Зона РО	Муниципальное образование	Масса образованных отходов (тыс.тонн)	Объект обработки	Масса поступивших на обработку отходов (тыс.тонн)	Средняя дистанция по маршрутам района (км)	Объект размещения	Масса поступивших на размещение отходов (тыс.тонн)	Средняя дистанция по маршрутам района (км)
2021	1	Карачевский муниципальный район, Песоченское сельское поселение	0,34	Мусоросортировочный комплекс АО «Чистая планета»	0,34	73,0	Полигон ТКО г, Брянск	0,21	0
2021	1	Карачевский муниципальный район, Ревенское сельское поселение	0,32	Мусоросортировочный комплекс АО «Чистая планета»	0,32	89,8	Полигон ТКО г, Брянск	0,20	0
2021	1	Клетнянский муниципальный район, Акуличское сельское поселение	0,31				Полигон ТКО Жирятинский район	0,31	61,9
2021	1	Клетнянский муниципальный район, Клетнянское городское поселение	5,58	Мусоросортировочная станция в Жуковском районе	5,58	79,1	Полигон ТКО Жуковский район	3,51	0
2021	1	Клетнянский муниципальный район, Лутенское сельское поселение	0,42	Мусоросортировочная станция в Жуковском районе	0,42	86,4	Полигон ТКО Жуковский район	0,27	0
2021	1	Клетнянский муниципальный район, Мирнинское сельское поселение	0,61	Мусоросортировочная станция в Жуковском районе	0,61	97,3	Полигон ТКО Жуковский район	0,38	0
2021	1	Клетнянский муниципальный район, Мужиновское сельское поселение	0,36				Полигон ТКО Жирятинский район	0,36	73,3
2021	1	Клетнянский муниципальный район, Надвинское сельское поселение	0,21	Мусоросортировочная станция в Жуковском районе	0,21	69,3	Полигон ТКО Жуковский район	0,13	0
2021	1	Комаричский муниципальный район, Аркинское сельское поселение	0,34	Мусоросортировочная станция в Комаричском районе	0,34	29,0	Полигон ТКО Комаричский район	0,21	0
2021	1	Комаричский муниципальный район, Быховское сельское поселение	0,34	Мусоросортировочная станция в Комаричском районе	0,34	37,0	Полигон ТКО Комаричский район	0,21	0
2021	1	Комаричский муниципальный район, Игрицкое сельское поселение	0,48	Мусоросортировочная станция в Комаричском районе	0,48	58,3	Полигон ТКО Комаричский район	0,30	0
2021	1	Комаричский муниципальный район, Комаричское городское поселение	3,33	Мусоросортировочная станция в Комаричском районе	3,33	28,1	Полигон ТКО Комаричский район	2,10	0
2021	1	Комаричский муниципальный район, Литижское сельское поселение	0,43	Мусоросортировочная станция в Комаричском районе	0,43	41,4	Полигон ТКО Комаричский район	0,27	0
2021	1	Комаричский муниципальный район, Лопандинское сельское поселение	0,93	Мусоросортировочная станция в Комаричском районе	0,93	26,8	Полигон ТКО Комаричский район	0,59	0
2021	1	Комаричский муниципальный район, Марьинское сельское поселение	0,39	Мусоросортировочная станция в Комаричском районе	0,39	15,9	Полигон ТКО Комаричский район	0,24	0
2021	1	Комаричский муниципальный район, Усожское сельское поселение	0,38	Мусоросортировочная станция в Комаричском районе	0,38	40,9	Полигон ТКО Комаричский район	0,24	0
2021	1	Навлинский муниципальный район, Алешенское сельское поселение	0,31	Мусоросортировочная станция в Комаричском районе	0,31	89,3	Полигон ТКО Комаричский район	0,20	0
2021	1	Навлинский муниципальный район, Алтуховское городское поселение	0,60	Мусоросортировочная станция в Комаричском районе	0,60	79,6	Полигон ТКО Комаричский район	0,38	0
2021	1	Навлинский муниципальный район, Бяковское сельское поселение	0,34	Мусоросортировочная станция в Комаричском районе	0,34	92,0	Полигон ТКО Комаричский район	0,21	0
2021	1	Навлинский муниципальный район, Вздруженское сельское поселение	0,15	Мусоросортировочная станция в Комаричском районе	0,15	116,1	Полигон ТКО Комаричский район	0,09	0
2021	1	Навлинский муниципальный район, Клюковенское сельское поселение	0,40	Мусоросортировочная станция в Комаричском районе	0,40	103,4	Полигон ТКО Комаричский район	0,25	0
2021	1	Навлинский муниципальный район, Навлинское городское поселение	6,16	Мусоросортировочная станция в Комаричском районе	6,16	100,0	Полигон ТКО Комаричский район	3,88	0
2021	1	Навлинский муниципальный район, Пролысовское сельское поселение	0,17	Мусоросортировочная станция в Комаричском районе	0,17	119,5	Полигон ТКО Комаричский район	0,11	0

Детализация потока (с учетом дистанций на маршрутах сбора отходов)									
Год	Зона РО	Муниципальное образование	Масса образованных отходов (тыс.тонн)	Объект обработки	Масса поступивших на обработку отходов (тыс.тонн)	Средняя дистанция по маршрутам района (км)	Объект размещения	Масса поступивших на размещение отходов (тыс.тонн)	Средняя дистанция по маршрутам района (км)
2021	1	Навлинский муниципальный район, Ревенское сельское поселение	0,27	Мусоросортировочная станция в Комаричском районе	0,27	127,1	Полигон ТКО Комаричский район	0,17	0
2021	1	Навлинский муниципальный район, Салтановское сельское поселение	0,31	Мусоросортировочная станция в Комаричском районе	0,31	122,3	Полигон ТКО Комаричский район	0,19	0
2021	1	Навлинский муниципальный район, Синезерское сельское поселение	0,50	Мусоросортировочная станция в Комаричском районе	0,50	106,4	Полигон ТКО Комаричский район	0,31	0
2021	1	Навлинский муниципальный район, Соколовское сельское поселение	0,30	Мусоросортировочная станция в Комаричском районе	0,30	111,2	Полигон ТКО Комаричский район	0,19	0
2021	1	Навлинский муниципальный район, Чичковское сельское поселение	0,45	Мусоросортировочная станция в Комаричском районе	0,45	110,4	Полигон ТКО Комаричский район	0,28	0
2021	1	Навлинский муниципальный район, Щегловское сельское поселение	0,31	Мусоросортировочная станция в Комаричском районе	0,31	103,5	Полигон ТКО Комаричский район	0,19	0
2021	1	Почепский муниципальный район, Бакланское сельское поселение	0,69				Полигон ТКО Мглинский район	0,69	92,4
2021	1	Почепский муниципальный район, Бельковское сельское поселение	0,21				Полигон ТКО Мглинский район	0,21	59,6
2021	1	Почепский муниципальный район, Валуецкое сельское поселение	0,31				Полигон ТКО Мглинский район	0,31	86,5
2021	1	Почепский муниципальный район, Витовское сельское поселение	0,43				Полигон ТКО Мглинский район	0,43	65,1
2021	1	Почепский муниципальный район, Гущинское сельское поселение	0,47				Полигон ТКО Мглинский район	0,47	81,8
2021	1	Почепский муниципальный район, Дмитровское сельское поселение	0,24				Полигон ТКО Мглинский район	0,24	79,5
2021	1	Почепский муниципальный район, Доманичское сельское поселение	0,52				Полигон ТКО Мглинский район	0,52	84,2
2021	1	Почепский муниципальный район, Краснорогское сельское поселение	0,97				Полигон ТКО Мглинский район	0,97	88,8
2021	1	Почепский муниципальный район, Московское сельское поселение	0,50				Полигон ТКО Мглинский район	0,50	84,3
2021	1	Почепский муниципальный район, Первомайское сельское поселение	0,33				Полигон ТКО Мглинский район	0,33	65,3
2021	1	Почепский муниципальный район, Польниковское сельское поселение	0,40				Полигон ТКО Мглинский район	0,40	51,1
2021	1	Почепский муниципальный район, Почепское городское поселение	7,04				Полигон ТКО Мглинский район	7,04	68,6
2021	1	Почепский муниципальный район, Рагозинское сельское поселение	0,22				Полигон ТКО Мглинский район	0,22	70,0
2021	1	Почепский муниципальный район, Рамасухское городское поселение	0,17				Полигон ТКО Мглинский район	0,17	77,4
2021	1	Почепский муниципальный район, Речицкое сельское поселение	1,08				Полигон ТКО Мглинский район	1,08	69,9
2021	1	Почепский муниципальный район, Семецкое сельское поселение	0,47				Полигон ТКО Мглинский район	0,47	88,1
2021	1	Почепский муниципальный район, Сеголовское сельское поселение	0,56				Полигон ТКО Мглинский район	0,56	74,8

Детализация потока (с учетом дистанций на маршрутах сбора отходов)									
Год	Зона РО	Муниципальное образование	Масса образованных отходов (тыс.тонн)	Объект обработки	Масса поступивших на обработку отходов (тыс.тонн)	Средняя дистанция по маршрутам района (км)	Объект размещения	Масса поступивших на размещение отходов (тыс.тонн)	Средняя дистанция по маршрутам района (км)
2021	1	Почепский муниципальный район, Титовское сельское поселение	0,29				Полигон ТКО Мглинский район	0,29	69,6
2021	1	Почепский муниципальный район, Чоповское сельское поселение	0,57				Полигон ТКО Мглинский район	0,57	58,7
2021	1	Рогнединский муниципальный район, Вороновское сельское поселение	0,30	Мусоросортировочная станция в Жуковском районе	0,30	64,7	Полигон ТКО Жуковский район	0,19	0
2021	1	Рогнединский муниципальный район, Рогнединское городское поселение	1,26	Мусоросортировочная станция в Жуковском районе	1,26	87,2	Полигон ТКО Жуковский район	0,79	0
2021	1	Рогнединский муниципальный район, Селиловичское сельское поселение	0,24	Мусоросортировочная станция в Жуковском районе	0,24	85,3	Полигон ТКО Жуковский район	0,15	0
2021	1	Рогнединский муниципальный район, Тюнинское сельское поселение	0,18	Мусоросортировочная станция в Жуковском районе	0,18	101,9	Полигон ТКО Жуковский район	0,12	0
2021	1	Рогнединский муниципальный район, Федоровское сельское поселение	0,40	Мусоросортировочная станция в Жуковском районе	0,40	104,5	Полигон ТКО Жуковский район	0,25	0
2021	1	Рогнединский муниципальный район, Шаровичское сельское поселение	0,12	Мусоросортировочная станция в Жуковском районе	0,12	110,6	Полигон ТКО Жуковский район	0,08	0
2021	1	Севский муниципальный район, Доброводское сельское поселение	0,38	Мусоросортировочная станция в Комаричском районе	0,38	88,1	Полигон ТКО Комаричский район	0,24	0
2021	1	Севский муниципальный район, Косицкое сельское поселение	0,43	Мусоросортировочная станция в Комаричском районе	0,43	101,0	Полигон ТКО Комаричский район	0,27	0
2021	1	Севский муниципальный район, Новоямское сельское поселение	0,54	Мусоросортировочная станция в Комаричском районе	0,54	58,6	Полигон ТКО Комаричский район	0,34	0
2021	1	Севский муниципальный район, Подлесно-Новосельское сельское поселение	0,47	Мусоросортировочная станция в Комаричском районе	0,47	102,0	Полигон ТКО Комаричский район	0,29	0
2021	1	Севский муниципальный район, Пушкинское сельское поселение	0,26	Мусоросортировочная станция в Комаричском районе	0,26	82,0	Полигон ТКО Комаричский район	0,16	0
2021	1	Севский муниципальный район, Севское городское поселение	3,13	Мусоросортировочная станция в Комаричском районе	3,13	74,5	Полигон ТКО Комаричский район	1,97	0
2021	1	Севский муниципальный район, Троебортновское сельское поселение	0,22	Мусоросортировочная станция в Комаричском районе	0,22	109,5	Полигон ТКО Комаричский район	0,14	0
2021	1	Севский муниципальный район, Чемлыжское сельское поселение	0,46	Мусоросортировочная станция в Комаричском районе	0,46	81,1	Полигон ТКО Комаричский район	0,29	0
2021	1	Суземский муниципальный район, Алешковичское сельское поселение	0,68				Полигон ТКО Суземский район	0,68	46,6
2021	1	Суземский муниципальный район, Кокоревское городское поселение	0,85	Мусоросортировочная станция в Комаричском районе	0,85	87,1	Полигон ТКО Комаричский район	0,53	0
2021	1	Суземский муниципальный район, Невдольское сельское поселение	0,56				Полигон ТКО Суземский район	0,56	32,0
2021	1	Суземский муниципальный район, Новопогощенское сельское поселение	0,32				Полигон ТКО Суземский район	0,32	44,4
2021	1	Суземский муниципальный район, Селеченское сельское поселение	0,25				Полигон ТКО Суземский район	0,25	23,7
2021	1	Суземский муниципальный район, Суземское городское поселение	3,83				Полигон ТКО Суземский район	3,83	33,6
2021	1	Суземский муниципальный район, Холмечское сельское поселение	0,30				Полигон ТКО Суземский район	0,30	44,4

Детализация потока (с учетом дистанций на маршрутах сбора отходов)									
Год	Зона РО	Муниципальное образование	Масса образованных отходов (тыс.тонн)	Объект обработки	Масса поступивших на обработку отходов (тыс.тонн)	Средняя дистанция по маршрутам района (км)	Объект размещения	Масса поступивших на размещение отходов (тыс.тонн)	Средняя дистанция по маршрутам района (км)
2021	1	Трубчевский муниципальный район, Белоберезковское городское поселение	1,90				Полигон ТКО пос, Белая Березка Трубчевский район	1,90	13,4
2021	1	Трубчевский муниципальный район, Городецкое сельское поселение	0,86	Мусоросортировочная станция в Трубчевском районе	0,86	14,5	Полигон ТКО пос, Белая Березка Трубчевский район	0,54	46,2
2021	1	Трубчевский муниципальный район, Селецкое сельское поселение	0,97	Мусоросортировочная станция в Трубчевском районе	0,97	54,6	Полигон ТКО пос, Белая Березка Трубчевский район	0,61	46,2
2021	1	Трубчевский муниципальный район, Семячковское сельское поселение	0,81	Мусоросортировочная станция в Трубчевском районе	0,81	44,2	Полигон ТКО пос, Белая Березка Трубчевский район	0,51	46,2
2021	1	Трубчевский муниципальный район, Телецкое сельское поселение	1,04	Мусоросортировочная станция в Трубчевском районе	1,04	40,0	Полигон ТКО пос, Белая Березка Трубчевский район	0,65	46,2
2021	1	Трубчевский муниципальный район, Трубчевское городское поселение	5,70	Мусоросортировочная станция в Трубчевском районе	5,70	30,1	Полигон ТКО пос, Белая Березка Трубчевский район	3,59	46,2
2021	1	Трубчевский муниципальный район, Усохское сельское поселение	0,55	Мусоросортировочная станция в Трубчевском районе	0,55	20,6	Полигон ТКО пос, Белая Березка Трубчевский район	0,34	46,2
2021	1	Трубчевский муниципальный район, Юровское сельское поселение	0,95	Мусоросортировочная станция в Трубчевском районе	0,95	47,8	Полигон ТКО пос, Белая Березка Трубчевский район	0,60	46,2
2021	2	Гордеевский муниципальный район, Глинновское сельское поселение	0,29				Полигон ТКО Красногорский район	0,29	63,4
2021	2	Гордеевский муниципальный район, Гордеевское сельское поселение	1,36				Полигон ТКО Красногорский район	1,36	49,8
2021	2	Гордеевский муниципальный район, Мирнинское сельское поселение	0,62				Полигон ТКО Красногорский район	0,62	27,1
2021	2	Гордеевский муниципальный район, Петровобудское сельское поселение	0,35				Полигон ТКО Красногорский район	0,35	38,0
2021	2	Гордеевский муниципальный район, Рудневоробьевское сельское поселение	0,39				Полигон ТКО Красногорский район	0,39	42,2
2021	2	Гордеевский муниципальный район, Творишинское сельское поселение	0,49				Полигон ТКО Красногорский район	0,49	61,4
2021	2	Гордеевский муниципальный район, Уношевское сельское поселение	0,35				Полигон ТКО Красногорский район	0,35	37,8
2021	2	Городской округ г, Клинцы	31,82	Мусоросортировочная станция в г, Клинцы	31,82	19,8	Полигон ТКО г, Клинцы	20,05	0
2021	2	Городской округ г, Стародуб	7,92	Мусоросортировочная станция в г, Клинцы	7,92	71,3	Полигон ТКО г, Клинцы	4,99	0
2021	2	Злынковский муниципальный район, Вышковское городское поселение	1,18				Полигон ТКО Злынковский район	1,18	31,6
2021	2	Злынковский муниципальный район, Денисковичское сельское поселение	0,24				Полигон ТКО Злынковский район	0,24	27,7
2021	2	Злынковский муниципальный район, Злынковское городское поселение	2,24				Полигон ТКО Злынковский район	2,24	30,2
2021	2	Злынковский муниципальный район, Роговское сельское поселение	0,30				Полигон ТКО Злынковский район	0,30	38,6
2021	2	Злынковский муниципальный район, Спиридоновобудское сельское поселение	0,43				Полигон ТКО Злынковский район	0,43	38,6
2021	2	Злынковский муниципальный район, Щербиничское сельское поселение	0,33				Полигон ТКО Злынковский район	0,33	43,6
2021	2	Климовский муниципальный район, Брахловское сельское поселение	0,26				Полигон ТКО Климовского района	0,26	36,8

Детализация потока (с учетом дистанций на маршрутах сбора отходов)									
Год	Зона РО	Муниципальное образование	Масса образованных отходов (тыс.тонн)	Объект обработки	Масса поступивших на обработку отходов (тыс.тонн)	Средняя дистанция по маршрутам района (км)	Объект размещения	Масса поступивших на размещение отходов (тыс.тонн)	Средняя дистанция по маршрутам района (км)
2021	2	Климовский муниципальный район, Истопское сельское поселение	0,53				Полигон ТКО Климовского района	0,53	38,4
2021	2	Климовский муниципальный район, Каменскохуторское сельское поселение	0,30				Полигон ТКО Климовского района	0,30	49,4
2021	2	Климовский муниципальный район, Кирилловское сельское поселение	0,27				Полигон ТКО Климовского района	0,27	56,5
2021	2	Климовский муниципальный район, Климовское городское поселение	5,50				Полигон ТКО Климовского района	5,50	29,4
2021	2	Климовский муниципальный район, Лакомобудское сельское поселение	0,13	Мусоросортировочная станция в Новозыбковском городском округе (в 2 км по направлению на юго-запад от села Манюки)	0,13	33,1	Полигон ТКО Новозыбковский городской округ (в 2 км по направлению на юго-запад от села Манюки)	0,08	0
2021	2	Климовский муниципальный район, Митьковское сельское поселение	0,30				Полигон ТКО Климовского района	0,30	20,0
2021	2	Климовский муниципальный район, Новоропское сельское поселение	0,53				Полигон ТКО Климовского района	0,53	46,6
2021	2	Климовский муниципальный район, Новоюрковичское сельское поселение	0,35				Полигон ТКО Климовского района	0,35	62,5
2021	2	Климовский муниципальный район, Плавенское сельское поселение	0,39				Полигон ТКО Климовского района	0,39	42,7
2021	2	Климовский муниципальный район, Сачковичское сельское поселение	0,67				Полигон ТКО Климовского района	0,67	30,2
2021	2	Климовский муниципальный район, Сытобудское сельское поселение	0,24				Полигон ТКО Климовского района	0,24	24,8
2021	2	Климовский муниципальный район, Хороменское сельское поселение	0,28				Полигон ТКО Климовского района	0,28	52,4
2021	2	Климовский муниципальный район, Челховское сельское поселение	0,43				Полигон ТКО Климовского района	0,43	44,7
2021	2	Климовский муниципальный район, Чуровичское сельское поселение	0,53				Полигон ТКО Климовского района	0,53	53,4
2021	2	Клинцовский муниципальный район, Великотопальское сельское поселение	0,43	Мусоросортировочная станция в Новозыбковском городском округе (в 2 км по направлению на юго-запад от села Манюки)	0,43	56,4	Полигон ТКО Новозыбковский городской округ (в 2 км по направлению на юго-запад от села Манюки)	0,27	0
2021	2	Клинцовский муниципальный район, Гулевское сельское поселение	0,48	Мусоросортировочная станция в г, Клинцы	0,48	46,5	Полигон ТКО г, Клинцы	0,30	0
2021	2	Клинцовский муниципальный район, Коржоволубовское сельское поселение	2,23	Мусоросортировочная станция в г, Клинцы	2,23	37,6	Полигон ТКО г, Клинцы	1,41	0
2021	2	Клинцовский муниципальный район, Лопатенское сельское поселение	0,42	Мусоросортировочная станция в г, Клинцы	0,42	34,8	Полигон ТКО г, Клинцы	0,26	0
2021	2	Клинцовский муниципальный район, Медведовское сельское поселение	0,81	Мусоросортировочная станция в г, Клинцы	0,81	51,7	Полигон ТКО г, Клинцы	0,51	0
2021	2	Клинцовский муниципальный район, Первомайское сельское поселение	1,00	Мусоросортировочная станция в г, Клинцы	1,00	27,8	Полигон ТКО г, Клинцы	0,63	0
2021	2	Клинцовский муниципальный район, Рожновское сельское поселение	0,55	Мусоросортировочная станция в г, Клинцы	0,55	28,8	Полигон ТКО г, Клинцы	0,35	0
2021	2	Клинцовский муниципальный район, Смолевичское сельское поселение	0,81	Мусоросортировочная станция в г, Клинцы	0,81	42,2	Полигон ТКО г, Клинцы	0,51	0

Детализация потока (с учетом дистанций на маршрутах сбора отходов)									
Год	Зона РО	Муниципальное образование	Масса образованных отходов (тыс.тонн)	Объект обработки	Масса поступивших на обработку отходов (тыс.тонн)	Средняя дистанция по маршрутам района (км)	Объект размещения	Масса поступивших на размещение отходов (тыс.тонн)	Средняя дистанция по маршрутам района (км)
2021	2	Клинцовский муниципальный район, Смотровобудское сельское поселение	1,09	Мусоросортировочная станция в г, Клинцы	1,09	35,9	Полигон ТКО г, Клинцы	0,69	0
2021	2	Красногорский муниципальный район, Колюдовское сельское поселение	0,32				Полигон ТКО Красногорский район	0,32	47,1
2021	2	Красногорский муниципальный район, Красногорское городское поселение	2,99				Полигон ТКО Красногорский район	2,99	30,5
2021	2	Красногорский муниципальный район, Лотаковское сельское поселение	0,27				Полигон ТКО Красногорский район	0,27	41,8
2021	2	Красногорский муниципальный район, Любовшанское сельское поселение	0,39				Полигон ТКО Красногорский район	0,39	25,4
2021	2	Красногорский муниципальный район, Макаричское сельское поселение	0,32				Полигон ТКО Красногорский район	0,32	44,3
2021	2	Красногорский муниципальный район, Перелазское сельское поселение	0,40				Полигон ТКО Красногорский район	0,40	45,4
2021	2	Красногорский муниципальный район, Яловское сельское поселение	0,16				Полигон ТКО Красногорский район	0,16	34,9
2021	2	Мглинский муниципальный район, Беловодское сельское поселение	0,28				Полигон ТКО Мглинский район	0,28	11,9
2021	2	Мглинский муниципальный район, Вельжичское сельское поселение	0,25				Полигон ТКО Мглинский район	0,25	30,8
2021	2	Мглинский муниципальный район, Ветлевское сельское поселение	0,51				Полигон ТКО Мглинский район	0,51	30,0
2021	2	Мглинский муниципальный район, Высокское сельское поселение	0,28				Полигон ТКО Мглинский район	0,28	44,9
2021	2	Мглинский муниципальный район, Краснокосаровское сельское поселение	0,37				Полигон ТКО Мглинский район	0,37	38,6
2021	2	Мглинский муниципальный район, Мглинское городское поселение	3,00				Полигон ТКО Мглинский район	3,00	25,1
2021	2	Мглинский муниципальный район, Молодьковское сельское поселение	0,20				Полигон ТКО Мглинский район	0,20	43,9
2021	2	Мглинский муниципальный район, Новоромановское сельское поселение	0,47				Полигон ТКО Мглинский район	0,47	31,0
2021	2	Мглинский муниципальный район, Новочешуйковское сельское поселение	0,28				Полигон ТКО Мглинский район	0,28	35,6
2021	2	Мглинский муниципальный район, Осколковское сельское поселение	0,22				Полигон ТКО Мглинский район	0,22	28,5
2021	2	Мглинский муниципальный район, Симонтовское сельское поселение	0,22				Полигон ТКО Мглинский район	0,22	18,7
2021	2	Мглинский муниципальный район, Соколовское сельское поселение	0,20				Полигон ТКО Мглинский район	0,20	36,0
2021	2	Мглинский муниципальный район, Шумаровское сельское поселение	0,24				Полигон ТКО Мглинский район	0,24	13,5
2021	2	Новозыбковский городской округ (населенные пункты за исключением г, Новозыбков)	4,07	Мусоросортировочная станция в Новозыбковском городском округе (в 2 км по направлению на юго-запад от села Манюки)	4,07	41,7	Полигон ТКО Новозыбковский городской округ (в 2 км по направлению на юго-запад от села Манюки)	2,56	0

Детализация потока (с учетом дистанций на маршрутах сбора отходов)									
Год	Зона РО	Муниципальное образование	Масса образованных отходов (тыс.тонн)	Объект обработки	Масса поступивших на обработку отходов (тыс.тонн)	Средняя дистанция по маршрутам района (км)	Объект размещения	Масса поступивших на размещение отходов (тыс.тонн)	Средняя дистанция по маршрутам района (км)
2021	2	Новозыбковский городской округ, г, Новозыбков	16,27				Полигон ТКО Новозыбковский городской округ (на расстоянии 500 м к востоку от южной границы н,п, Мамай)	16,27	24,4
2021	2	Погарский муниципальный район, Борщовское сельское поселение	0,34	Мусоросортировочная станция в Трубчевском районе	0,34	74,9	Полигон ТКО пос, Белая Березка Трубчевский район	0,22	46,2
2021	2	Погарский муниципальный район, Вадьковское сельское поселение	0,32	Мусоросортировочная станция в Трубчевском районе	0,32	46,1	Полигон ТКО пос, Белая Березка Трубчевский район	0,20	46,2
2021	2	Погарский муниципальный район, Вадьковское сельское поселение (бывшее Стеченское сельское поселение)	0,58	Мусоросортировочная станция в Трубчевском районе	0,58	65,4	Полигон ТКО пос, Белая Березка Трубчевский район	0,36	46,2
2021	2	Погарский муниципальный район, Витемлянское сельское поселение	0,33	Мусоросортировочная станция в Трубчевском районе	0,33	59,3	Полигон ТКО пос, Белая Березка Трубчевский район	0,21	46,2
2021	2	Погарский муниципальный район, Гетуновское сельское поселение	0,55	Мусоросортировочная станция в Трубчевском районе	0,55	75,6	Полигон ТКО пос, Белая Березка Трубчевский район	0,35	46,2
2021	2	Погарский муниципальный район, Городищенское сельское поселение	0,58	Мусоросортировочная станция в Трубчевском районе	0,58	87,5	Полигон ТКО пос, Белая Березка Трубчевский район	0,36	46,2
2021	2	Погарский муниципальный район, Гриневское сельское поселение	0,31	Мусоросортировочная станция в Трубчевском районе	0,31	83,1	Полигон ТКО пос, Белая Березка Трубчевский район	0,20	46,2
2021	2	Погарский муниципальный район, Долботовское сельское поселение	0,33	Мусоросортировочная станция в Трубчевском районе	0,33	84,0	Полигон ТКО пос, Белая Березка Трубчевский район	0,21	46,2
2021	2	Погарский муниципальный район, Кистерское сельское поселение	0,39	Мусоросортировочная станция в Трубчевском районе	0,39	94,9	Полигон ТКО пос, Белая Березка Трубчевский район	0,24	46,2
2021	2	Погарский муниципальный район, Погарское городское поселение	3,84	Мусоросортировочная станция в Трубчевском районе	3,84	69,0	Полигон ТКО пос, Белая Березка Трубчевский район	2,42	46,2
2021	2	Погарский муниципальный район, Посудичское сельское поселение	0,42	Мусоросортировочная станция в Трубчевском районе	0,42	70,6	Полигон ТКО пос, Белая Березка Трубчевский район	0,27	46,2
2021	2	Погарский муниципальный район, Посудичское сельское поселение (бывшее Прирубкинское сельское поселение)	0,26	Мусоросортировочная станция в Трубчевском районе	0,26	84,0	Полигон ТКО пос, Белая Березка Трубчевский район	0,17	46,2
2021	2	Погарский муниципальный район, Суворовское сельское поселение	0,60	Мусоросортировочная станция в Трубчевском районе	0,60	56,6	Полигон ТКО пос, Белая Березка Трубчевский район	0,38	46,2
2021	2	Погарский муниципальный район, Чаусовское сельское поселение	0,29	Мусоросортировочная станция в Трубчевском районе	0,29	83,4	Полигон ТКО пос, Белая Березка Трубчевский район	0,18	46,2
2021	2	Погарский муниципальный район, Юдиновское сельское поселение	0,47	Мусоросортировочная станция в Трубчевском районе	0,47	83,2	Полигон ТКО пос, Белая Березка Трубчевский район	0,30	46,2
2021	2	Стародубский муниципальный район, Воронокское сельское поселение	1,22				Полигон ТКО Климовского района	1,22	64,4
2021	2	Стародубский муниципальный район, Гарцевское сельское поселение	0,33	Мусоросортировочная станция в г, Клинцы	0,33	95,3	Полигон ТКО г, Клинцы	0,21	0
2021	2	Стародубский муниципальный район, Десятуховское сельское поселение	0,96	Мусоросортировочная станция в г, Клинцы	0,96	83,8	Полигон ТКО г, Клинцы	0,60	0
2021	2	Стародубский муниципальный район, Занковское сельское поселение	0,56				Полигон ТКО Климовского района	0,56	70,4
2021	2	Стародубский муниципальный район, Запольскохалеевичское сельское поселение	0,38	Мусоросортировочная станция в г, Клинцы	0,38	44,3	Полигон ТКО г, Клинцы	0,24	0
2021	2	Стародубский муниципальный район, Каменское сельское поселение	0,51				Полигон ТКО Климовского района	0,51	86,8
2021	2	Стародубский муниципальный район, Меленское сельское поселение	0,66	Мусоросортировочная станция в г, Клинцы	0,66	86,5	Полигон ТКО г, Клинцы	0,41	0

Детализация потока (с учетом дистанций на маршрутах сбора отходов)									
Год	Зона РО	Муниципальное образование	Масса образованных отходов (тыс.тонн)	Объект обработки	Масса поступивших на обработку отходов (тыс.тонн)	Средняя дистанция по маршрутам района (км)	Объект размещения	Масса поступивших на размещение отходов (тыс.тонн)	Средняя дистанция по маршрутам района (км)
2021	2	Стародубский муниципальный район, Мишковское сельское поселение	0,68				Полигон ТКО Климовского района	0,68	88,5
2021	2	Стародубский муниципальный район, Мохоновское сельское поселение	0,90	Мусоросортировочная станция в г, Клинцы	0,90	64,1	Полигон ТКО г, Клинцы	0,57	0
2021	2	Стародубский муниципальный район, Понуровское сельское поселение	0,50				Полигон ТКО Климовского района	0,50	78,8
2021	2	Суражский муниципальный район, Влазовичское сельское поселение	0,63	Мусоросортировочная станция в Суражском районе	0,63	35,6	Полигон ТКО Суражский район	0,40	0
2021	2	Суражский муниципальный район, Дегтяревское сельское поселение	0,33	Мусоросортировочная станция в Суражском районе	0,33	65,4	Полигон ТКО Суражский район	0,21	0
2021	2	Суражский муниципальный район, Дубровское сельское поселение	0,58	Мусоросортировочная станция в Суражском районе	0,58	33,4	Полигон ТКО Суражский район	0,37	0
2021	2	Суражский муниципальный район, Кулажское сельское поселение	0,70	Мусоросортировочная станция в Суражском районе	0,70	40,4	Полигон ТКО Суражский район	0,44	0
2021	2	Суражский муниципальный район, Лопазненское сельское поселение	0,47	Мусоросортировочная станция в Суражском районе	0,47	47,2	Полигон ТКО Суражский район	0,29	0
2021	2	Суражский муниципальный район, Нивнянское сельское поселение	0,48	Мусоросортировочная станция в Суражском районе	0,48	50,1	Полигон ТКО Суражский район	0,30	0
2021	2	Суражский муниципальный район, Овчинское сельское поселение	0,77	Мусоросортировочная станция в Суражском районе	0,77	38,8	Полигон ТКО Суражский район	0,48	0
2021	2	Суражский муниципальный район, Суражское городское поселение	4,23	Мусоросортировочная станция в Суражском районе	4,23	25,2	Полигон ТКО Суражский район	2,67	0
2021	2	Унечский муниципальный район, Березинское сельское поселение	0,50				Полигон ТКО Унечский район	0,50	41,4
2021	2	Унечский муниципальный район, Высокское сельское поселение	0,57				Полигон ТКО Унечский район	0,57	56,2
2021	2	Унечский муниципальный район, Ивайтенское сельское поселение	0,27				Полигон ТКО Унечский район	0,27	63,5
2021	2	Унечский муниципальный район, Красновичское сельское поселение	0,51				Полигон ТКО Унечский район	0,51	38,6
2021	2	Унечский муниципальный район, Найтоповичское сельское поселение	0,54				Полигон ТКО Унечский район	0,54	55,1
2021	2	Унечский муниципальный район, Павловское сельское поселение	0,56				Полигон ТКО Унечский район	0,56	51,9
2021	2	Унечский муниципальный район, Старогутнянское сельское поселение	0,58				Полигон ТКО Унечский район	0,58	21,3
2021	2	Унечский муниципальный район, Старосельское сельское поселение	0,31				Полигон ТКО Унечский район	0,31	78,6
2021	2	Унечский муниципальный район, Унечское городское поселение	9,61				Полигон ТКО Унечский район	9,61	33,4
2022	1	Брасовский муниципальный район, Брасовское сельское поселение	0,59	Мусоросортировочная станция в Комаричском районе	0,59	59,9	Полигон ТКО Комаричский район	0,37	0
2022	1	Брасовский муниципальный район, Веребское сельское поселение	0,15	Мусоросортировочная станция в Комаричском районе	0,15	66,4	Полигон ТКО Комаричский район	0,10	0
2022	1	Брасовский муниципальный район, Вороновологское сельское поселение	0,38	Мусоросортировочная станция в Комаричском районе	0,38	62,3	Полигон ТКО Комаричский район	0,24	0

Детализация потока (с учетом дистанций на маршрутах сбора отходов)									
Год	Зона РО	Муниципальное образование	Масса образованных отходов (тыс.тонн)	Объект обработки	Масса поступивших на обработку отходов (тыс.тонн)	Средняя дистанция по маршрутам района (км)	Объект размещения	Масса поступивших на размещение отходов (тыс.тонн)	Средняя дистанция по маршрутам района (км)
2022	1	Брасовский муниципальный район, Глодневское сельское поселение	0,36	Мусоросортировочная станция в Комаричском районе	0,36	48,3	Полигон ТКО Комаричский район	0,23	0
2022	1	Брасовский муниципальный район, Добриковское сельское поселение	0,27	Мусоросортировочная станция в Комаричском районе	0,27	81,5	Полигон ТКО Комаричский район	0,17	0
2022	1	Брасовский муниципальный район, Дубровское сельское поселение	0,22	Мусоросортировочная станция в Комаричском районе	0,22	78,5	Полигон ТКО Комаричский район	0,14	0
2022	1	Брасовский муниципальный район, Крупецкое сельское поселение	0,37	Мусоросортировочная станция в Комаричском районе	0,37	70,9	Полигон ТКО Комаричский район	0,23	0
2022	1	Брасовский муниципальный район, Локотское городское поселение	5,16	Мусоросортировочная станция в Комаричском районе	5,16	67,3	Полигон ТКО Комаричский район	3,25	0
2022	1	Брасовский муниципальный район, Погребское сельское поселение	0,60	Мусоросортировочная станция в Комаричском районе	0,60	65,3	Полигон ТКО Комаричский район	0,38	0
2022	1	Брасовский муниципальный район, Снытkинское сельское поселение	0,29	Мусоросортировочная станция в Комаричском районе	0,29	51,1	Полигон ТКО Комаричский район	0,18	0
2022	1	Брасовский муниципальный район, Столбовское сельское поселение	0,40	Мусоросортировочная станция в Комаричском районе	0,40	52,3	Полигон ТКО Комаричский район	0,25	0
2022	1	Брянский муниципальный район, Глинищевское сельское поселение	1,11	Мусоросортировочный комплекс АО «Чистая планета»	1,11	59,4	Полигон ТКО г, Брянск	0,70	0
2022	1	Брянский муниципальный район, Глинищевское сельское поселение	1,11	Мусоросортировочный комплекс АО «Чистая планета»	1,11	59,4	Вторая очередь полигона ТКО г, Брянск	0,70	0
2022	1	Брянский муниципальный район, Добрунское сельское поселение	1,15	Мусоросортировочный комплекс АО «Чистая планета»	1,15	51,2	Полигон ТКО г, Брянск	0,72	0
2022	1	Брянский муниципальный район, Добрунское сельское поселение	1,15	Мусоросортировочный комплекс АО «Чистая планета»	1,15	51,2	Вторая очередь полигона ТКО г, Брянск	0,73	0
2022	1	Брянский муниципальный район, Домашовское сельское поселение	0,27	Мусоросортировочная станция в Дятьковском районе	0,27	58,3	Полигон ТКО г, Фокино	0,17	0
2022	1	Брянский муниципальный район, Журиничское сельское поселение	0,30	Мусоросортировочный комплекс АО «Чистая планета»	0,30	56,7	Полигон ТКО г, Брянск	0,19	0
2022	1	Брянский муниципальный район, Журиничское сельское поселение	0,30	Мусоросортировочный комплекс АО «Чистая планета»	0,30	56,7	Вторая очередь полигона ТКО г, Брянск	0,19	0
2022	1	Брянский муниципальный район, Мичуринское сельское поселение, Восточная часть (п, Мичуринский, с, Елисеевичи)	0,61	Мусоросортировочный комплекс АО «Чистая планета»	0,61	46,6	Полигон ТКО г, Брянск	0,38	0
2022	1	Брянский муниципальный район, Мичуринское сельское поселение, Восточная часть (п, Мичуринский, с, Елисеевичи)	0,61	Мусоросортировочный комплекс АО «Чистая планета»	0,61	46,6	Вторая очередь полигона ТКО г, Брянск	0,38	0
2022	1	Брянский муниципальный район, Мичуринское сельское поселение, Западная часть (д, Меркульево, д, Колтово)	0,17	Мусоросортировочный комплекс АО «Чистая планета»	0,17	41,0	Полигон ТКО г, Брянск	0,11	0
2022	1	Брянский муниципальный район, Мичуринское сельское поселение, Западная часть (д, Меркульево, д, Колтово)	0,17	Мусоросортировочный комплекс АО «Чистая планета»	0,17	41,0	Вторая очередь полигона ТКО г, Брянск	0,11	0
2022	1	Брянский муниципальный район, Нетьинское сельское поселение	1,45	Мусоросортировочная станция в Дятьковском районе	1,45	46,8	Полигон ТКО г, Фокино	0,91	0
2022	1	Брянский муниципальный район, Новодарковичское сельское поселение	1,34	Мусоросортировочная станция в Дятьковском районе	1,34	32,6	Полигон ТКО г, Фокино	0,84	0
2022	1	Брянский муниципальный район, Новосельское сельское поселение	0,58	Мусоросортировочная станция в Жуковском районе	0,58	57,5	Полигон ТКО Жуковский район	0,36	0

Детализация потока (с учетом дистанций на маршрутах сбора отходов)									
Год	Зона РО	Муниципальное образование	Масса образованных отходов (тыс.тонн)	Объект обработки	Масса поступивших на обработку отходов (тыс.тонн)	Средняя дистанция по маршрутам района (км)	Объект размещения	Масса поступивших на размещение отходов (тыс.тонн)	Средняя дистанция по маршрутам района (км)
2022	1	Брянский муниципальный район, Отрадненское сельское поселение	0,49	Мусоросортировочный комплекс АО «Чистая планета»	0,49	50,7	Полигон ТКО г, Брянск	0,31	0
2022	1	Брянский муниципальный район, Отрадненское сельское поселение	0,49	Мусоросортировочный комплекс АО «Чистая планета»	0,49	50,7	Вторая очередь полигона ТКО г, Брянск	0,31	0
2022	1	Брянский муниципальный район, Пальцовское сельское поселение	0,29				Полигон ТКО Карачевский район	0,29	30,4
2022	1	Брянский муниципальный район, Свенское сельское поселение	0,67	Мусоросортировочный комплекс АО «Чистая планета»	0,67	48,4	Полигон ТКО г, Брянск	0,42	0
2022	1	Брянский муниципальный район, Свенское сельское поселение	0,68	Мусоросортировочный комплекс АО «Чистая планета»	0,68	48,4	Вторая очередь полигона ТКО г, Брянск	0,43	0
2022	1	Брянский муниципальный район, Снежское сельское поселение	1,89	Мусоросортировочный комплекс АО «Чистая планета»	1,89	45,2	Вторая очередь полигона ТКО г, Брянск	1,19	0
2022	1	Брянский муниципальный район, Снежское сельское поселение	1,89	Мусоросортировочный комплекс АО «Чистая планета»	1,89	45,2	Полигон ТКО г, Брянск	1,19	0
2022	1	Брянский муниципальный район, Стекляннорадицкое сельское поселение, Северная часть (д, Стеклянная Радица, п, Орловские Дворики)	0,48	Мусоросортировочная станция в Дятьковском районе	0,48	26,4	Полигон ТКО г, Фокино	0,31	0
2022	1	Брянский муниципальный район, Стекляннорадицкое сельское поселение, Южная часть (п, Батагово, с, Лесное, ст, Козелкино, ст, Чернец, п, Козелкино, ст, Урицкий	0,43	Мусоросортировочный комплекс АО «Чистая планета»	0,43	40,1	Вторая очередь полигона ТКО г, Брянск	0,27	0
2022	1	Брянский муниципальный район, Стекляннорадицкое сельское поселение, Южная часть (п, Батагово, с, Лесное, ст, Козелкино, ст, Чернец, п, Козелкино, ст, Урицкий	0,43	Мусоросортировочный комплекс АО «Чистая планета»	0,43	40,1	Полигон ТКО г, Брянск	0,27	0
2022	1	Брянский муниципальный район, Супоневское сельское поселение	2,28	Мусоросортировочный комплекс АО «Чистая планета»	2,28	45,6	Вторая очередь полигона ТКО г, Брянск	1,44	0
2022	1	Брянский муниципальный район, Супоневское сельское поселение	2,27	Мусоросортировочный комплекс АО «Чистая планета»	2,27	45,6	Полигон ТКО г, Брянск	1,43	0
2022	1	Брянский муниципальный район, Чернетовское сельское поселение	0,55				Полигон ТКО Жирятинский район	0,55	41,5
2022	1	Выгоничский муниципальный район, Выгоничское городское поселение	2,50				Полигон ТКО Выгоничский район	2,50	29,9
2022	1	Выгоничский муниципальный район, Кокинское сельское поселение	2,43				Полигон ТКО Выгоничский район	2,43	33,9
2022	1	Выгоничский муниципальный район, Красносельское сельское поселение	0,48				Полигон ТКО Выгоничский район	0,48	34,1
2022	1	Выгоничский муниципальный район, Лопушское сельское поселение	0,61				Полигон ТКО Выгоничский район	0,61	36,4
2022	1	Выгоничский муниципальный район, Орменское сельское поселение	0,75				Полигон ТКО Выгоничский район	0,75	30,2
2022	1	Выгоничский муниципальный район, Скрябинское сельское поселение	0,50				Полигон ТКО Выгоничский район	0,50	33,1
2022	1	Выгоничский муниципальный район, Сосновское сельское поселение	0,41				Полигон ТКО Выгоничский район	0,41	28,7
2022	1	Выгоничский муниципальный район, Утынское сельское поселение	0,50				Полигон ТКО Выгоничский район	0,50	47,5

Детализация потока (с учетом дистанций на маршрутах сбора отходов)									
Год	Зона РО	Муниципальное образование	Масса образованных отходов (тыс.тонн)	Объект обработки	Масса поступивших на обработку отходов (тыс.тонн)	Средняя дистанция по маршрутам района (км)	Объект размещения	Масса поступивших на размещение отходов (тыс.тонн)	Средняя дистанция по маршрутам района (км)
2022	1	Выгоничский муниципальный район, Хмелевское сельское поселение	0,74				Полигон ТКО Выгоничский район	0,74	47,7
2022	1	Выгоничский муниципальный район, Хутор-Борское сельское поселение	0,26				Полигон ТКО Выгоничский район	0,26	51,3
2022	1	Городской округ г, Брянск, Бежицкий район	34,44	Мусоросортировочный комплекс АО «Чистая планета»	34,44	32,4	Вторая очередь полигона ТКО г, Брянск	21,69	0
2022	1	Городской округ г, Брянск, Бежицкий район	34,30	Мусоросортировочный комплекс АО «Чистая планета»	34,30	32,4	Полигон ТКО г, Брянск	21,61	0
2022	1	Городской округ г, Брянск, Володарский район	16,36	Мусоросортировочный комплекс АО «Чистая планета»	16,36	20,6	Полигон ТКО г, Брянск	10,31	0
2022	1	Городской округ г, Брянск, Володарский район	16,42	Мусоросортировочный комплекс АО «Чистая планета»	16,42	20,6	Вторая очередь полигона ТКО г, Брянск	10,35	0
2022	1	Городской округ г, Брянск, Советский район	28,57	Мусоросортировочный комплекс АО «Чистая планета»	28,57	25,7	Полигон ТКО г, Брянск	18,00	0
2022	1	Городской округ г, Брянск, Советский район	28,69	Мусоросортировочный комплекс АО «Чистая планета»	28,69	25,7	Вторая очередь полигона ТКО г, Брянск	18,07	0
2022	1	Городской округ г, Брянск, Фокинский район	18,29	Мусоросортировочный комплекс АО «Чистая планета»	18,29	26,0	Вторая очередь полигона ТКО г, Брянск	11,52	0
2022	1	Городской округ г, Брянск, Фокинский район	18,21	Мусоросортировочный комплекс АО «Чистая планета»	18,21	26,0	Полигон ТКО г, Брянск	11,47	0
2022	1	Городской округ г, Сельцо	6,80	Мусоросортировочная станция в Дятьковском районе	6,80	55,6	Полигон ТКО г, Фокино	4,28	0
2022	1	Городской округ г, Фокино	4,96	Мусоросортировочная станция в Дятьковском районе	4,96	14,8	Полигон ТКО г, Фокино	3,12	0
2022	1	Дубровский муниципальный район, Алешинское сельское поселение	0,19	Мусоросортировочная станция в Жуковском районе	0,19	68,7	Полигон ТКО Жуковский район	0,12	0
2022	1	Дубровский муниципальный район, Дубровское городское поселение	4,62	Мусоросортировочная станция в Жуковском районе	4,62	69,5	Полигон ТКО Жуковский район	2,91	0
2022	1	Дубровский муниципальный район, Пеклинское сельское поселение	0,44	Мусоросортировочная станция в Жуковском районе	0,44	56,5	Полигон ТКО Жуковский район	0,28	0
2022	1	Дубровский муниципальный район, Рековичское сельское поселение	0,40	Мусоросортировочная станция в Жуковском районе	0,40	76,3	Полигон ТКО Жуковский район	0,25	0
2022	1	Дубровский муниципальный район, Рябчинское сельское поселение	0,28	Мусоросортировочная станция в Жуковском районе	0,28	52,3	Полигон ТКО Жуковский район	0,18	0
2022	1	Дубровский муниципальный район, Сергеевское сельское поселение	0,11	Мусоросортировочная станция в Жуковском районе	0,11	84,5	Полигон ТКО Жуковский район	0,07	0
2022	1	Дубровский муниципальный район, Сещинское сельское поселение	1,89	Мусоросортировочная станция в Жуковском районе	1,89	77,5	Полигон ТКО Жуковский район	1,19	0
2022	1	Дятьковский муниципальный район, Березинское сельское поселение	0,92	Мусоросортировочная станция в Дятьковском районе	0,92	16,9	Полигон ТКО г, Фокино	0,58	0
2022	1	Дятьковский муниципальный район, Большежуковское сельское поселение	1,00				Полигон ТКО Дятьковский район	1,00	37,2
2022	1	Дятьковский муниципальный район, Бытошское городское поселение	1,88				Полигон ТКО Дятьковский район	1,88	63,2
2022	1	Дятьковский муниципальный район, Верховское сельское поселение	0,14	Мусоросортировочная станция в Дятьковском районе	0,14	10,8	Полигон ТКО г, Фокино	0,09	0

Детализация потока (с учетом дистанций на маршрутах сбора отходов)									
Год	Зона РО	Муниципальное образование	Масса образованных отходов (тыс.тонн)	Объект обработки	Масса поступивших на обработку отходов (тыс.тонн)	Средняя дистанция по маршрутам района (км)	Объект размещения	Масса поступивших на размещение отходов (тыс.тонн)	Средняя дистанция по маршрутам района (км)
2022	1	Дятьковский муниципальный район, Дятьковское городское поселение	10,72				Полигон ТКО Дятьковский район	10,72	30,7
2022	1	Дятьковский муниципальный район, Ивотское городское поселение	2,68				Полигон ТКО Дятьковский район	2,68	40,3
2022	1	Дятьковский муниципальный район, Любохонское городское поселение	2,16	Мусоросортировочная станция в Дятьковском районе	2,16	30,7	Полигон ТКО г, Фокино	1,36	0
2022	1	Дятьковский муниципальный район, Немеричское сельское поселение	0,27				Полигон ТКО Дятьковский район	0,27	46,3
2022	1	Дятьковский муниципальный район, Слободищенское сельское поселение	0,92	Мусоросортировочная станция в Дятьковском районе	0,92	35,0	Полигон ТКО г, Фокино	0,58	0
2022	1	Дятьковский муниципальный район, Старское городское поселение	1,88				Полигон ТКО Дятьковский район	1,88	42,3
2022	1	Жирятинский муниципальный район, Воробейнское сельское поселение	0,69				Полигон ТКО Жирятинский район	0,69	51,3
2022	1	Жирятинский муниципальный район, Жирятинское сельское поселение	1,63				Полигон ТКО Жирятинский район	1,63	23,3
2022	1	Жирятинский муниципальный район, Морачевское сельское поселение	0,28				Полигон ТКО Жирятинский район	0,28	30,3
2022	1	Жуковский муниципальный район, Гришинослободское сельское поселение	0,63	Мусоросортировочная станция в Жуковском районе	0,63	35,0	Полигон ТКО Жуковский район	0,39	0
2022	1	Жуковский муниципальный район, Жуковское городское поселение	8,21	Мусоросортировочная станция в Жуковском районе	8,21	24,6	Полигон ТКО Жуковский район	5,17	0
2022	1	Жуковский муниципальный район, Заборско-Никольское сельское поселение	0,44	Мусоросортировочная станция в Жуковском районе	0,44	44,4	Полигон ТКО Жуковский район	0,28	0
2022	1	Жуковский муниципальный район, Крыжинское сельское поселение	0,51				Полигон ТКО Жирятинский район	0,51	46,7
2022	1	Жуковский муниципальный район, Летошницкое сельское поселение	0,71	Мусоросортировочная станция в Жуковском районе	0,71	31,7	Полигон ТКО Жуковский район	0,45	0
2022	1	Жуковский муниципальный район, Овстугское сельское поселение	0,45	Мусоросортировочная станция в Жуковском районе	0,45	61,3	Полигон ТКО Жуковский район	0,28	0
2022	1	Жуковский муниципальный район, Ржаницкое сельское поселение	1,88	Мусоросортировочная станция в Жуковском районе	1,88	44,8	Полигон ТКО Жуковский район	1,19	0
2022	1	Жуковский муниципальный район, Троснянское сельское поселение	0,76	Мусоросортировочная станция в Жуковском районе	0,76	27,2	Полигон ТКО Жуковский район	0,48	0
2022	1	Жуковский муниципальный район, Ходиловичское сельское поселение	0,54	Мусоросортировочная станция в Жуковском районе	0,54	44,1	Полигон ТКО Жуковский район	0,34	0
2022	1	Жуковский муниципальный район, Шамординское сельское поселение	0,53	Мусоросортировочная станция в Жуковском районе	0,53	50,0	Полигон ТКО Жуковский район	0,33	0
2022	1	Карачевский муниципальный район, Бошинское сельское поселение	0,40				Полигон ТКО Карачевский район	0,40	36,7
2022	1	Карачевский муниципальный район, Вельяминовское сельское поселение	0,77				Полигон ТКО Карачевский район	0,77	42,8
2022	1	Карачевский муниципальный район, Верхопольское сельское поселение	0,34				Полигон ТКО Карачевский район	0,34	65,0
2022	1	Карачевский муниципальный район, Дроновское сельское поселение	0,36				Полигон ТКО Карачевский район	0,36	43,9

Детализация потока (с учетом дистанций на маршрутах сбора отходов)									
Год	Зона РО	Муниципальное образование	Масса образованных отходов (тыс.тонн)	Объект обработки	Масса поступивших на обработку отходов (тыс.тонн)	Средняя дистанция по маршрутам района (км)	Объект размещения	Масса поступивших на размещение отходов (тыс.тонн)	Средняя дистанция по маршрутам района (км)
2022	1	Карачевский муниципальный район, Карачевское городское поселение	9,87				Полигон ТКО Карачевский район	9,87	24,2
2022	1	Карачевский муниципальный район, Мылинское сельское поселение	0,56				Полигон ТКО Карачевский район	0,56	31,4
2022	1	Карачевский муниципальный район, Песоченское сельское поселение	0,34				Полигон ТКО Карачевский район	0,34	33,8
2022	1	Карачевский муниципальный район, Ревенское сельское поселение	0,32				Полигон ТКО Карачевский район	0,32	48,2
2022	1	Клетнянский муниципальный район, Акуличское сельское поселение	0,31				Полигон ТКО Жирятинский район	0,31	61,9
2022	1	Клетнянский муниципальный район, Клетнянское городское поселение	5,58	Мусоросортировочная станция в Жуковском районе	5,58	79,1	Полигон ТКО Жуковский район	3,52	0
2022	1	Клетнянский муниципальный район, Лутенское сельское поселение	0,42	Мусоросортировочная станция в Жуковском районе	0,42	86,4	Полигон ТКО Жуковский район	0,27	0
2022	1	Клетнянский муниципальный район, Мирнинское сельское поселение	0,61	Мусоросортировочная станция в Жуковском районе	0,61	97,3	Полигон ТКО Жуковский район	0,38	0
2022	1	Клетнянский муниципальный район, Мужиновское сельское поселение	0,37				Полигон ТКО Жирятинский район	0,37	73,3
2022	1	Клетнянский муниципальный район, Надвинское сельское поселение	0,21	Мусоросортировочная станция в Жуковском районе	0,21	69,3	Полигон ТКО Жуковский район	0,13	0
2022	1	Комаричский муниципальный район, Аркинское сельское поселение	0,34	Мусоросортировочная станция в Комаричском районе	0,34	29,0	Полигон ТКО Комаричский район	0,21	0
2022	1	Комаричский муниципальный район, Быховское сельское поселение	0,34	Мусоросортировочная станция в Комаричском районе	0,34	37,0	Полигон ТКО Комаричский район	0,21	0
2022	1	Комаричский муниципальный район, Игрицкое сельское поселение	0,48	Мусоросортировочная станция в Комаричском районе	0,48	58,3	Полигон ТКО Комаричский район	0,30	0
2022	1	Комаричский муниципальный район, Комаричское городское поселение	3,34	Мусоросортировочная станция в Комаричском районе	3,34	28,1	Полигон ТКО Комаричский район	2,10	0
2022	1	Комаричский муниципальный район, Литижское сельское поселение	0,43	Мусоросортировочная станция в Комаричском районе	0,43	41,4	Полигон ТКО Комаричский район	0,27	0
2022	1	Комаричский муниципальный район, Лопандинское сельское поселение	0,93	Мусоросортировочная станция в Комаричском районе	0,93	26,8	Полигон ТКО Комаричский район	0,59	0
2022	1	Комаричский муниципальный район, Марьинское сельское поселение	0,39	Мусоросортировочная станция в Комаричском районе	0,39	15,9	Полигон ТКО Комаричский район	0,24	0
2022	1	Комаричский муниципальный район, Усожское сельское поселение	0,38	Мусоросортировочная станция в Комаричском районе	0,38	40,9	Полигон ТКО Комаричский район	0,24	0
2022	1	Навлинский муниципальный район, Алешенское сельское поселение	0,31	Мусоросортировочная станция в Комаричском районе	0,31	89,3	Полигон ТКО Комаричский район	0,20	0
2022	1	Навлинский муниципальный район, Алтуховское городское поселение	0,60	Мусоросортировочная станция в Комаричском районе	0,60	79,6	Полигон ТКО Комаричский район	0,38	0
2022	1	Навлинский муниципальный район, Бяковское сельское поселение	0,34	Мусоросортировочная станция в Комаричском районе	0,34	92,0	Полигон ТКО Комаричский район	0,21	0
2022	1	Навлинский муниципальный район, Вздруженское сельское поселение	0,15	Мусоросортировочная станция в Комаричском районе	0,15	116,1	Полигон ТКО Комаричский район	0,09	0
2022	1	Навлинский муниципальный район, Клюковенское сельское поселение	0,40	Мусоросортировочная станция в Комаричском районе	0,40	103,4	Полигон ТКО Комаричский район	0,25	0

Детализация потока (с учетом дистанций на маршрутах сбора отходов)									
Год	Зона РО	Муниципальное образование	Масса образованных отходов (тыс.тонн)	Объект обработки	Масса поступивших на обработку отходов (тыс.тонн)	Средняя дистанция по маршрутам района (км)	Объект размещения	Масса поступивших на размещение отходов (тыс.тонн)	Средняя дистанция по маршрутам района (км)
2022	1	Навлинский муниципальный район, Навлинское городское поселение	6,17	Мусоросортировочная станция в Комаричском районе	6,17	100,0	Полигон ТКО Комаричский район	3,89	0
2022	1	Навлинский муниципальный район, Пролысовское сельское поселение	0,17	Мусоросортировочная станция в Комаричском районе	0,17	119,5	Полигон ТКО Комаричский район	0,11	0
2022	1	Навлинский муниципальный район, Ревенское сельское поселение	0,27	Мусоросортировочная станция в Комаричском районе	0,27	127,1	Полигон ТКО Комаричский район	0,17	0
2022	1	Навлинский муниципальный район, Салтановское сельское поселение	0,31	Мусоросортировочная станция в Комаричском районе	0,31	122,3	Полигон ТКО Комаричский район	0,20	0
2022	1	Навлинский муниципальный район, Синезерское сельское поселение	0,50	Мусоросортировочная станция в Комаричском районе	0,50	106,4	Полигон ТКО Комаричский район	0,31	0
2022	1	Навлинский муниципальный район, Соколовское сельское поселение	0,30	Мусоросортировочная станция в Комаричском районе	0,30	111,2	Полигон ТКО Комаричский район	0,19	0
2022	1	Навлинский муниципальный район, Чичковское сельское поселение	0,45	Мусоросортировочная станция в Комаричском районе	0,45	110,4	Полигон ТКО Комаричский район	0,28	0
2022	1	Навлинский муниципальный район, Щегловское сельское поселение	0,31	Мусоросортировочная станция в Комаричском районе	0,31	103,5	Полигон ТКО Комаричский район	0,19	0
2022	1	Почепский муниципальный район, Бакланское сельское поселение	0,70				Полигон ТКО Мглинский район	0,70	92,4
2022	1	Почепский муниципальный район, Бельковское сельское поселение	0,21				Полигон ТКО Мглинский район	0,21	59,6
2022	1	Почепский муниципальный район, Валуецкое сельское поселение	0,31				Полигон ТКО Мглинский район	0,31	86,5
2022	1	Почепский муниципальный район, Витовское сельское поселение	0,43				Полигон ТКО Мглинский район	0,43	65,1
2022	1	Почепский муниципальный район, Гущинское сельское поселение	0,47				Полигон ТКО Мглинский район	0,47	81,8
2022	1	Почепский муниципальный район, Дмитровское сельское поселение	0,24				Полигон ТКО Мглинский район	0,24	79,5
2022	1	Почепский муниципальный район, Доманичское сельское поселение	0,52				Полигон ТКО Мглинский район	0,52	84,2
2022	1	Почепский муниципальный район, Краснорогское сельское поселение	0,97				Полигон ТКО Мглинский район	0,97	88,8
2022	1	Почепский муниципальный район, Московское сельское поселение	0,50				Полигон ТКО Мглинский район	0,50	84,3
2022	1	Почепский муниципальный район, Первомайское сельское поселение	0,33				Полигон ТКО Мглинский район	0,33	65,3
2022	1	Почепский муниципальный район, Польниковское сельское поселение	0,40				Полигон ТКО Мглинский район	0,40	51,1
2022	1	Почепский муниципальный район, Почепское городское поселение	7,05				Полигон ТКО Мглинский район	7,05	68,6
2022	1	Почепский муниципальный район, Рагозинское сельское поселение	0,22				Полигон ТКО Мглинский район	0,22	70,0
2022	1	Почепский муниципальный район, Рамасухское городское поселение	0,17				Полигон ТКО Мглинский район	0,17	77,4
2022	1	Почепский муниципальный район, Речицкое сельское поселение	1,08				Полигон ТКО Мглинский район	1,08	69,9

Детализация потока (с учетом дистанций на маршрутах сбора отходов)									
Год	Зона РО	Муниципальное образование	Масса образованных отходов (тыс.тонн)	Объект обработки	Масса поступивших на обработку отходов (тыс.тонн)	Средняя дистанция по маршрутам района (км)	Объект размещения	Масса поступивших на размещение отходов (тыс.тонн)	Средняя дистанция по маршрутам района (км)
2022	1	Почепский муниципальный район, Семецкое сельское поселение	0,47				Полигон ТКО Мглинский район	0,47	88,1
2022	1	Почепский муниципальный район, Сетоловское сельское поселение	0,56				Полигон ТКО Мглинский район	0,56	74,8
2022	1	Почепский муниципальный район, Титовское сельское поселение	0,29				Полигон ТКО Мглинский район	0,29	69,6
2022	1	Почепский муниципальный район, Чоповское сельское поселение	0,57				Полигон ТКО Мглинский район	0,57	58,7
2022	1	Рогнединский муниципальный район, Вороновское сельское поселение	0,30	Мусоросортировочная станция в Жуковском районе	0,30	64,7	Полигон ТКО Жуковский район	0,19	0
2022	1	Рогнединский муниципальный район, Рогнединское городское поселение	1,26	Мусоросортировочная станция в Жуковском районе	1,26	87,2	Полигон ТКО Жуковский район	0,80	0
2022	1	Рогнединский муниципальный район, Селиловичское сельское поселение	0,24	Мусоросортировочная станция в Жуковском районе	0,24	85,3	Полигон ТКО Жуковский район	0,15	0
2022	1	Рогнединский муниципальный район, Тюнинское сельское поселение	0,18	Мусоросортировочная станция в Жуковском районе	0,18	101,9	Полигон ТКО Жуковский район	0,12	0
2022	1	Рогнединский муниципальный район, Федоровское сельское поселение	0,40	Мусоросортировочная станция в Жуковском районе	0,40	104,5	Полигон ТКО Жуковский район	0,25	0
2022	1	Рогнединский муниципальный район, Шаровичское сельское поселение	0,12	Мусоросортировочная станция в Жуковском районе	0,12	110,6	Полигон ТКО Жуковский район	0,08	0
2022	1	Севский муниципальный район, Доброводское сельское поселение	0,39	Мусоросортировочная станция в Комаричском районе	0,39	88,1	Полигон ТКО Комаричский район	0,24	0
2022	1	Севский муниципальный район, Косицкое сельское поселение	0,43	Мусоросортировочная станция в Комаричском районе	0,43	101,0	Полигон ТКО Комаричский район	0,27	0
2022	1	Севский муниципальный район, Новоямское сельское поселение	0,54	Мусоросортировочная станция в Комаричском районе	0,54	58,6	Полигон ТКО Комаричский район	0,34	0
2022	1	Севский муниципальный район, Подлесно-Новосельское сельское поселение	0,47	Мусоросортировочная станция в Комаричском районе	0,47	102,0	Полигон ТКО Комаричский район	0,29	0
2022	1	Севский муниципальный район, Пушкинское сельское поселение	0,26	Мусоросортировочная станция в Комаричском районе	0,26	82,0	Полигон ТКО Комаричский район	0,16	0
2022	1	Севский муниципальный район, Севское городское поселение	3,14	Мусоросортировочная станция в Комаричском районе	3,14	74,5	Полигон ТКО Комаричский район	1,98	0
2022	1	Севский муниципальный район, Троебортновское сельское поселение	0,22	Мусоросортировочная станция в Комаричском районе	0,22	109,5	Полигон ТКО Комаричский район	0,14	0
2022	1	Севский муниципальный район, Чемлыжское сельское поселение	0,46	Мусоросортировочная станция в Комаричском районе	0,46	81,1	Полигон ТКО Комаричский район	0,29	0
2022	1	Суземский муниципальный район, Алешковичское сельское поселение	0,68				Полигон ТКО Суземский район	0,68	46,6
2022	1	Суземский муниципальный район, Кокоревское городское поселение	0,85	Мусоросортировочная станция в Комаричском районе	0,85	87,1	Полигон ТКО Комаричский район	0,53	0
2022	1	Суземский муниципальный район, Невдольское сельское поселение	0,56				Полигон ТКО Суземский район	0,56	32,0
2022	1	Суземский муниципальный район, Новопогощенское сельское поселение	0,32				Полигон ТКО Суземский район	0,32	44,4
2022	1	Суземский муниципальный район, Селеченское сельское поселение	0,25				Полигон ТКО Суземский район	0,25	23,7

Детализация потока (с учетом дистанций на маршрутах сбора отходов)									
Год	Зона РО	Муниципальное образование	Масса образованных отходов (тыс.тонн)	Объект обработки	Масса поступивших на обработку отходов (тыс.тонн)	Средняя дистанция по маршрутам района (км)	Объект размещения	Масса поступивших на размещение отходов (тыс.тонн)	Средняя дистанция по маршрутам района (км)
2022	1	Суземский муниципальный район, Суземское городское поселение	3,83				Полигон ТКО Суземский район	3,83	33,6
2022	1	Суземский муниципальный район, Холмечское сельское поселение	0,30				Полигон ТКО Суземский район	0,30	44,4
2022	1	Трубчевский муниципальный район, Белоберезковское городское поселение	1,90				Полигон ТКО пос, Белая Березка Трубчевский район	1,90	13,4
2022	1	Трубчевский муниципальный район, Городецкое сельское поселение	0,87	Мусоросортировочная станция в Трубчевском районе	0,87	14,5	Полигон ТКО пос, Белая Березка Трубчевский район	0,55	46,2
2022	1	Трубчевский муниципальный район, Селецкое сельское поселение	0,97	Мусоросортировочная станция в Трубчевском районе	0,97	54,6	Полигон ТКО пос, Белая Березка Трубчевский район	0,61	46,2
2022	1	Трубчевский муниципальный район, Семячковское сельское поселение	0,81	Мусоросортировочная станция в Трубчевском районе	0,81	44,2	Полигон ТКО пос, Белая Березка Трубчевский район	0,51	46,2
2022	1	Трубчевский муниципальный район, Телецкое сельское поселение	1,04	Мусоросортировочная станция в Трубчевском районе	1,04	40,0	Полигон ТКО пос, Белая Березка Трубчевский район	0,65	46,2
2022	1	Трубчевский муниципальный район, Трубчевское городское поселение	5,71	Мусоросортировочная станция в Трубчевском районе	5,71	30,1	Полигон ТКО пос, Белая Березка Трубчевский район	3,60	46,2
2022	1	Трубчевский муниципальный район, Усохское сельское поселение	0,55	Мусоросортировочная станция в Трубчевском районе	0,55	20,6	Полигон ТКО пос, Белая Березка Трубчевский район	0,34	46,2
2022	1	Трубчевский муниципальный район, Юровское сельское поселение	0,95	Мусоросортировочная станция в Трубчевском районе	0,95	47,8	Полигон ТКО пос, Белая Березка Трубчевский район	0,60	46,2
2022	2	Гордеевский муниципальный район, Глинновское сельское поселение	0,29				Полигон ТКО Красногорский район	0,29	63,4
2022	2	Гордеевский муниципальный район, Гордеевское сельское поселение	1,36				Полигон ТКО Красногорский район	1,36	49,8
2022	2	Гордеевский муниципальный район, Мирнинское сельское поселение	0,62				Полигон ТКО Красногорский район	0,62	27,1
2022	2	Гордеевский муниципальный район, Петровобудское сельское поселение	0,35				Полигон ТКО Красногорский район	0,35	38,0
2022	2	Гордеевский муниципальный район, Рудневоробьевское сельское поселение	0,39				Полигон ТКО Красногорский район	0,39	42,2
2022	2	Гордеевский муниципальный район, Творишинское сельское поселение	0,49				Полигон ТКО Красногорский район	0,49	61,4
2022	2	Гордеевский муниципальный район, Уношевское сельское поселение	0,35				Полигон ТКО Красногорский район	0,35	37,8
2022	2	Городской округ г, Клинцы	31,88	Мусоросортировочная станция в г, Клинцы	31,88	19,8	Полигон ТКО г, Клинцы	20,08	0
2022	2	Городской округ г, Стародуб	7,94				Полигон ТКО Погарский район	7,94	69,0
2022	2	Злынковский муниципальный район, Вышковское городское поселение	1,18				Полигон ТКО Злынковский район	1,18	31,6
2022	2	Злынковский муниципальный район, Денисковичское сельское поселение	0,24				Полигон ТКО Злынковский район	0,24	27,7
2022	2	Злынковский муниципальный район, Злынковское городское поселение	2,24				Полигон ТКО Злынковский район	2,24	30,2
2022	2	Злынковский муниципальный район, Роговское сельское поселение	0,30				Полигон ТКО Злынковский район	0,30	38,6
2022	2	Злынковский муниципальный район, Спиридоновобудское сельское поселение	0,43				Полигон ТКО Злынковский район	0,43	38,6

Детализация потока (с учетом дистанций на маршрутах сбора отходов)									
Год	Зона РО	Муниципальное образование	Масса образованных отходов (тыс.тонн)	Объект обработки	Масса поступивших на обработку отходов (тыс.тонн)	Средняя дистанция по маршрутам района (км)	Объект размещения	Масса поступивших на размещение отходов (тыс.тонн)	Средняя дистанция по маршрутам района (км)
2022	2	Злынковский муниципальный район, Щербиничское сельское поселение	0,33				Полигон ТКО Злынковский район	0,33	43,6
2022	2	Климовский муниципальный район, Брахловское сельское поселение	0,26	Мусоросортировочная станция в Новозыбковском городском округе (в 2 км по направлению на юго-запад от села Манюки)	0,26	60,0	Полигон ТКО Новозыбковский городской округ (в 2 км по направлению на юго-запад от села Манюки)	0,16	0
2022	2	Климовский муниципальный район, Истопское сельское поселение	0,53	Мусоросортировочная станция в Новозыбковском городском округе (в 2 км по направлению на юго-запад от села Манюки)	0,53	61,1	Полигон ТКО Новозыбковский городской округ (в 2 км по направлению на юго-запад от села Манюки)	0,33	0
2022	2	Климовский муниципальный район, Каменскохуторское сельское поселение	0,30	Мусоросортировочная станция в Новозыбковском городском округе (в 2 км по направлению на юго-запад от села Манюки)	0,30	72,5	Полигон ТКО Новозыбковский городской округ (в 2 км по направлению на юго-запад от села Манюки)	0,19	0
2022	2	Климовский муниципальный район, Кирилловское сельское поселение	0,27	Мусоросортировочная станция в Новозыбковском городском округе (в 2 км по направлению на юго-запад от села Манюки)	0,27	79,6	Полигон ТКО Новозыбковский городской округ (в 2 км по направлению на юго-запад от села Манюки)	0,17	0
2022	2	Климовский муниципальный район, Климовское городское поселение	5,51	Мусоросортировочная станция в Новозыбковском городском округе (в 2 км по направлению на юго-запад от села Манюки)	5,51	52,6	Полигон ТКО Новозыбковский городской округ (в 2 км по направлению на юго-запад от села Манюки)	3,47	0
2022	2	Климовский муниципальный район, Лакомобудское сельское поселение	0,13	Мусоросортировочная станция в Новозыбковском городском округе (в 2 км по направлению на юго-запад от села Манюки)	0,13	33,1	Полигон ТКО Новозыбковский городской округ (в 2 км по направлению на юго-запад от села Манюки)	0,08	0
2022	2	Климовский муниципальный район, Митьковское сельское поселение	0,30	Мусоросортировочная станция в Новозыбковском городском округе (в 2 км по направлению на юго-запад от села Манюки)	0,30	37,8	Полигон ТКО Новозыбковский городской округ (в 2 км по направлению на юго-запад от села Манюки)	0,19	0
2022	2	Климовский муниципальный район, Новоропское сельское поселение	0,53	Мусоросортировочная станция в Новозыбковском городском округе (в 2 км по направлению на юго-запад от села Манюки)	0,53	69,7	Полигон ТКО Новозыбковский городской округ (в 2 км по направлению на юго-запад от села Манюки)	0,34	0
2022	2	Климовский муниципальный район, Новоюрковичское сельское поселение	0,35	Мусоросортировочная станция в Новозыбковском городском округе (в 2 км по направлению на юго-запад от села Манюки)	0,35	85,5	Полигон ТКО Новозыбковский городской округ (в 2 км по направлению на юго-запад от села Манюки)	0,22	0
2022	2	Климовский муниципальный район, Плавенское сельское поселение	0,39	Мусоросортировочная станция в Новозыбковском городском округе (в 2 км по направлению на юго-запад от села Манюки)	0,39	65,9	Полигон ТКО Новозыбковский городской округ (в 2 км по направлению на юго-запад от села Манюки)	0,25	0
2022	2	Климовский муниципальный район, Сачковичское сельское поселение	0,67	Мусоросортировочная станция в Новозыбковском городском округе (в 2 км по направлению на юго-запад от села Манюки)	0,67	53,2	Полигон ТКО Новозыбковский городской округ (в 2 км по направлению на юго-запад от села Манюки)	0,42	0
2022	2	Климовский муниципальный район, Сытобудское сельское поселение	0,24	Мусоросортировочная станция в Новозыбковском городском округе (в 2 км по направлению на юго-запад от села Манюки)	0,24	47,5	Полигон ТКО Новозыбковский городской округ (в 2 км по направлению на юго-запад от села Манюки)	0,15	0
2022	2	Климовский муниципальный район, Хороменское сельское поселение	0,28	Мусоросортировочная станция в Новозыбковском городском округе (в 2 км по направлению на юго-запад от села Манюки)	0,28	75,6	Полигон ТКО Новозыбковский городской округ (в 2 км по направлению на юго-запад от села Манюки)	0,18	0
2022	2	Климовский муниципальный район, Челховское сельское поселение	0,43	Мусоросортировочная станция в Новозыбковском городском округе (в 2 км по направлению на юго-запад от села Манюки)	0,43	67,5	Полигон ТКО Новозыбковский городской округ (в 2 км по направлению на юго-запад от села Манюки)	0,27	0
2022	2	Климовский муниципальный район, Чуровичское сельское поселение	0,53	Мусоросортировочная станция в Новозыбковском городском округе (в 2 км по направлению на юго-запад от села Манюки)	0,53	76,6	Полигон ТКО Новозыбковский городской округ (в 2 км по направлению на юго-запад от села Манюки)	0,33	0

Детализация потока (с учетом дистанций на маршрутах сбора отходов)									
Год	Зона РО	Муниципальное образование	Масса образованных отходов (тыс.тонн)	Объект обработки	Масса поступивших на обработку отходов (тыс.тонн)	Средняя дистанция по маршрутам района (км)	Объект размещения	Масса поступивших на размещение отходов (тыс.тонн)	Средняя дистанция по маршрутам района (км)
2022	2	Клинцовский муниципальный район, Великотопальское сельское поселение	0,43	Мусоросортировочная станция в Новозыбковском городском округе (в 2 км по направлению на юго-запад от села Манюки)	0,43	56,4	Полигон ТКО Новозыбковский городской округ (в 2 км по направлению на юго-запад от села Манюки)	0,27	0
2022	2	Клинцовский муниципальный район, Гулевское сельское поселение	0,48	Мусоросортировочная станция в г, Клинцы	0,48	46,5	Полигон ТКО г, Клинцы	0,30	0
2022	2	Клинцовский муниципальный район, Коржовоголубовское сельское поселение	2,24	Мусоросортировочная станция в г, Клинцы	2,24	37,6	Полигон ТКО г, Клинцы	1,41	0
2022	2	Клинцовский муниципальный район, Лопатенское сельское поселение	0,42	Мусоросортировочная станция в г, Клинцы	0,42	34,8	Полигон ТКО г, Клинцы	0,26	0
2022	2	Клинцовский муниципальный район, Медведовское сельское поселение	0,81	Мусоросортировочная станция в г, Клинцы	0,81	51,7	Полигон ТКО г, Клинцы	0,51	0
2022	2	Клинцовский муниципальный район, Первомайское сельское поселение	1,00	Мусоросортировочная станция в г, Клинцы	1,00	27,8	Полигон ТКО г, Клинцы	0,63	0
2022	2	Клинцовский муниципальный район, Рожновское сельское поселение	0,55	Мусоросортировочная станция в г, Клинцы	0,55	28,8	Полигон ТКО г, Клинцы	0,35	0
2022	2	Клинцовский муниципальный район, Смолевичское сельское поселение	0,81	Мусоросортировочная станция в г, Клинцы	0,81	42,2	Полигон ТКО г, Клинцы	0,51	0
2022	2	Клинцовский муниципальный район, Смотровобудское сельское поселение	1,09	Мусоросортировочная станция в г, Клинцы	1,09	35,9	Полигон ТКО г, Клинцы	0,69	0
2022	2	Красногорский муниципальный район, Колюдовское сельское поселение	0,32				Полигон ТКО Красногорский район	0,32	47,1
2022	2	Красногорский муниципальный район, Красногорское городское поселение	3,00				Полигон ТКО Красногорский район	3,00	30,5
2022	2	Красногорский муниципальный район, Лотаковское сельское поселение	0,27				Полигон ТКО Красногорский район	0,27	41,8
2022	2	Красногорский муниципальный район, Любовшанское сельское поселение	0,39				Полигон ТКО Красногорский район	0,39	25,4
2022	2	Красногорский муниципальный район, Макаричское сельское поселение	0,32				Полигон ТКО Красногорский район	0,32	44,3
2022	2	Красногорский муниципальный район, Перелазское сельское поселение	0,40				Полигон ТКО Красногорский район	0,40	45,4
2022	2	Красногорский муниципальный район, Яловское сельское поселение	0,16				Полигон ТКО Красногорский район	0,16	34,9
2022	2	Мглинский муниципальный район, Беловодское сельское поселение	0,28				Полигон ТКО Мглинский район	0,28	11,9
2022	2	Мглинский муниципальный район, Вельжичское сельское поселение	0,25				Полигон ТКО Мглинский район	0,25	30,8
2022	2	Мглинский муниципальный район, Ветлевское сельское поселение	0,52				Полигон ТКО Мглинский район	0,52	30,0
2022	2	Мглинский муниципальный район, Высокское сельское поселение	0,29				Полигон ТКО Мглинский район	0,29	44,9
2022	2	Мглинский муниципальный район, Краснокосаровское сельское поселение	0,37				Полигон ТКО Мглинский район	0,37	38,6
2022	2	Мглинский муниципальный район, Мглинское городское поселение	3,01				Полигон ТКО Мглинский район	3,01	25,1
2022	2	Мглинский муниципальный район, Молодьковское сельское поселение	0,20				Полигон ТКО Мглинский район	0,20	43,9

Детализация потока (с учетом дистанций на маршрутах сбора отходов)									
Год	Зона РО	Муниципальное образование	Масса образованных отходов (тыс.тонн)	Объект обработки	Масса поступивших на обработку отходов (тыс.тонн)	Средняя дистанция по маршрутам района (км)	Объект размещения	Масса поступивших на размещение отходов (тыс.тонн)	Средняя дистанция по маршрутам района (км)
2022	2	Мглинский муниципальный район, Новороmановское сельское поселение	0,47				Полигон ТКО Мглинский район	0,47	31,0
2022	2	Мглинский муниципальный район, Новочешуйковское сельское поселение	0,28				Полигон ТКО Мглинский район	0,28	35,6
2022	2	Мглинский муниципальный район, Осколковское сельское поселение	0,22				Полигон ТКО Мглинский район	0,22	28,5
2022	2	Мглинский муниципальный район, Симонтовское сельское поселение	0,22				Полигон ТКО Мглинский район	0,22	18,7
2022	2	Мглинский муниципальный район, Соколовское сельское поселение	0,20				Полигон ТКО Мглинский район	0,20	36,0
2022	2	Мглинский муниципальный район, Шумаровское сельское поселение	0,24				Полигон ТКО Мглинский район	0,24	13,5
2022	2	Новозыбковский городской округ (населенные пункты за исключением г, Новозыбков)	4,08	Мусоросортировочная станция в Новозыбковском городском округе (в 2 км по направлению на юго-запад от села Манюки)	4,08	41,7	Полигон ТКО Новозыбковский городской округ (в 2 км по направлению на юго-запад от села Манюки)	2,57	0
2022	2	Новозыбковский городской округ, г, Новозыбков	9,12				Полигон ТКО Новозыбковский городской округ (на расстоянии 500 м к востоку от южной границы н,п, Мамай)	9,12	29,7
2022	2	Новозыбковский городской округ, г, Новозыбков	7,18	Мусоросортировочная станция в Новозыбковском городском округе (в 2 км по направлению на юго-запад от села Манюки)	7,18	18,8	Полигон ТКО Новозыбковский городской округ (в 2 км по направлению на юго-запад от села Манюки)	4,52	0
2022	2	Погарский муниципальный район, Борщовское сельское поселение	0,34				Полигон ТКО Погарский район	0,34	38,7
2022	2	Погарский муниципальный район, Вадьковское сельское поселение	0,32				Полигон ТКО Погарский район	0,32	19,7
2022	2	Погарский муниципальный район, Вадьковское сельское поселение (бывшее Стеченское сельское поселение)	0,58				Полигон ТКО Погарский район	0,58	44,8
2022	2	Погарский муниципальный район, Витемлянское сельское поселение	0,33				Полигон ТКО Погарский район	0,33	54,3
2022	2	Погарский муниципальный район, Гетуновское сельское поселение	0,55				Полигон ТКО Погарский район	0,55	39,7
2022	2	Погарский муниципальный район, Городищенское сельское поселение	0,58				Полигон ТКО Погарский район	0,58	51,3
2022	2	Погарский муниципальный район, Гриневское сельское поселение	0,31				Полигон ТКО Погарский район	0,31	34,3
2022	2	Погарский муниципальный район, Долботовское сельское поселение	0,33				Полигон ТКО Погарский район	0,33	27,7
2022	2	Погарский муниципальный район, Кистерское сельское поселение	0,39				Полигон ТКО Погарский район	0,39	59,1
2022	2	Погарский муниципальный район, Погарское городское поселение	3,85				Полигон ТКО Погарский район	3,85	32,9
2022	2	Погарский муниципальный район, Посудичское сельское поселение	0,42				Полигон ТКО Погарский район	0,42	22,7
2022	2	Погарский муниципальный район, Посудичское сельское поселение (бывшее Прирубкинское сельское поселение)	0,26				Полигон ТКО Погарский район	0,26	27,5
2022	2	Погарский муниципальный район, Суворовское сельское поселение	0,61				Полигон ТКО Погарский район	0,61	24,2

Детализация потока (с учетом дистанций на маршрутах сбора отходов)									
Год	Зона РО	Муниципальное образование	Масса образованных отходов (тыс.тонн)	Объект обработки	Масса поступивших на обработку отходов (тыс.тонн)	Средняя дистанция по маршрутам района (км)	Объект размещения	Масса поступивших на размещение отходов (тыс.тонн)	Средняя дистанция по маршрутам района (км)
2022	2	Погарский муниципальный район, Чаусовское сельское поселение	0,29				Полигон ТКО Погарский район	0,29	48,6
2022	2	Погарский муниципальный район, Юдиновское сельское поселение	0,47				Полигон ТКО Погарский район	0,47	31,1
2022	2	Стародубский муниципальный район, Воронокское сельское поселение	1,22	Мусоросортировочная станция в г, Клинцы	1,22	83,3	Полигон ТКО г, Клинцы	0,77	0
2022	2	Стародубский муниципальный район, Гарцевское сельское поселение	0,33				Полигон ТКО Погарский район	0,33	49,5
2022	2	Стародубский муниципальный район, Десятуховское сельское поселение	0,96				Полигон ТКО Погарский район	0,96	71,9
2022	2	Стародубский муниципальный район, Занковское сельское поселение	0,56	Мусоросортировочная станция в г, Клинцы	0,56	86,4	Полигон ТКО г, Клинцы	0,35	0
2022	2	Стародубский муниципальный район, Запольскохалеевичское сельское поселение	0,38	Мусоросортировочная станция в г, Клинцы	0,38	44,3	Полигон ТКО г, Клинцы	0,24	0
2022	2	Стародубский муниципальный район, Каменское сельское поселение	0,51	Мусоросортировочная станция в г, Клинцы	0,51	60,7	Полигон ТКО г, Клинцы	0,32	0
2022	2	Стародубский муниципальный район, Меленское сельское поселение	0,66				Полигон ТКО Погарский район	0,66	59,0
2022	2	Стародубский муниципальный район, Мишковское сельское поселение	0,68				Полигон ТКО Погарский район	0,68	63,0
2022	2	Стародубский муниципальный район, Мохоновское сельское поселение	0,90	Мусоросортировочная станция в г, Клинцы	0,90	64,1	Полигон ТКО г, Клинцы	0,57	0
2022	2	Стародубский муниципальный район, Понуровское сельское поселение	0,50				Полигон ТКО Погарский район	0,50	81,1
2022	2	Суражский муниципальный район, Влазовичское сельское поселение	0,63	Мусоросортировочная станция в Суражском районе	0,63	35,6	Полигон ТКО Суражский район	0,40	0
2022	2	Суражский муниципальный район, Дегтяревское сельское поселение	0,33	Мусоросортировочная станция в Суражском районе	0,33	65,4	Полигон ТКО Суражский район	0,21	0
2022	2	Суражский муниципальный район, Дубровское сельское поселение	0,58	Мусоросортировочная станция в Суражском районе	0,58	33,4	Полигон ТКО Суражский район	0,37	0
2022	2	Суражский муниципальный район, Кулажское сельское поселение	0,70	Мусоросортировочная станция в Суражском районе	0,70	40,4	Полигон ТКО Суражский район	0,44	0
2022	2	Суражский муниципальный район, Лопазненское сельское поселение	0,47	Мусоросортировочная станция в Суражском районе	0,47	47,2	Полигон ТКО Суражский район	0,30	0
2022	2	Суражский муниципальный район, Нивнянское сельское поселение	0,48	Мусоросортировочная станция в Суражском районе	0,48	50,1	Полигон ТКО Суражский район	0,30	0
2022	2	Суражский муниципальный район, Овчинское сельское поселение	0,77	Мусоросортировочная станция в Суражском районе	0,77	38,8	Полигон ТКО Суражский район	0,49	0
2022	2	Суражский муниципальный район, Суражское городское поселение	4,24	Мусоросортировочная станция в Суражском районе	4,24	25,2	Полигон ТКО Суражский район	2,67	0
2022	2	Унечский муниципальный район, Березинское сельское поселение	0,48	Мусоросортировочная станция в Унечском районе	0,48	41,6	Вторая очередь полигона ТКО Унечский район	0,30	0
2022	2	Унечский муниципальный район, Березинское сельское поселение	0,01	Мусоросортировочная станция в Унечском районе	0,01	41,6	Полигон ТКО Унечский район	0,01	0
2022	2	Унечский муниципальный район, Высокское сельское поселение	0,55	Мусоросортировочная станция в Унечском районе	0,55	59,2	Вторая очередь полигона ТКО Унечский район	0,35	0

Детализация потока (с учетом дистанций на маршрутах сбора отходов)									
Год	Зона РО	Муниципальное образование	Масса образованных отходов (тыс.тонн)	Объект обработки	Масса поступивших на обработку отходов (тыс.тонн)	Средняя дистанция по маршрутам района (км)	Объект размещения	Масса поступивших на размещение отходов (тыс.тонн)	Средняя дистанция по маршрутам района (км)
2022	2	Унечский муниципальный район, Высокское сельское поселение	0,02	Мусоросортировочная станция в Унечском районе	0,02	59,2	Полигон ТКО Унечский район	0,01	0
2022	2	Унечский муниципальный район, Ивайтенское сельское поселение	0,27	Мусоросортировочная станция в Унечском районе	0,27	63,4	Вторая очередь полигона ТКО Унечский район	0,17	0
2022	2	Унечский муниципальный район, Ивайтенское сельское поселение	0,01	Мусоросортировочная станция в Унечском районе	0,01	63,4	Полигон ТКО Унечский район	0,00	0
2022	2	Унечский муниципальный район, Красновичское сельское поселение	0,50	Мусоросортировочная станция в Унечском районе	0,50	38,7	Вторая очередь полигона ТКО Унечский район	0,31	0
2022	2	Унечский муниципальный район, Красновичское сельское поселение	0,01	Мусоросортировочная станция в Унечском районе	0,01	38,7	Полигон ТКО Унечский район	0,01	0
2022	2	Унечский муниципальный район, Найтоповичское сельское поселение	0,02	Мусоросортировочная станция в Унечском районе	0,02	54,9	Полигон ТКО Унечский район	0,01	0
2022	2	Унечский муниципальный район, Найтоповичское сельское поселение	0,52	Мусоросортировочная станция в Унечском районе	0,52	54,9	Вторая очередь полигона ТКО Унечский район	0,33	0
2022	2	Унечский муниципальный район, Павловское сельское поселение	0,02	Мусоросортировочная станция в Унечском районе	0,02	50,9	Полигон ТКО Унечский район	0,01	0
2022	2	Унечский муниципальный район, Павловское сельское поселение	0,54	Мусоросортировочная станция в Унечском районе	0,54	50,9	Вторая очередь полигона ТКО Унечский район	0,34	0
2022	2	Унечский муниципальный район, Старогутнянское сельское поселение	0,56	Мусоросортировочная станция в Унечском районе	0,56	21,3	Вторая очередь полигона ТКО Унечский район	0,35	0
2022	2	Унечский муниципальный район, Старогутнянское сельское поселение	0,02	Мусоросортировочная станция в Унечском районе	0,02	21,3	Полигон ТКО Унечский район	0,01	0
2022	2	Унечский муниципальный район, Старосельское сельское поселение	0,01	Мусоросортировочная станция в Унечском районе	0,01	78,8	Полигон ТКО Унечский район	0,01	0
2022	2	Унечский муниципальный район, Старосельское сельское поселение	0,30	Мусоросортировочная станция в Унечском районе	0,30	78,8	Вторая очередь полигона ТКО Унечский район	0,19	0
2022	2	Унечский муниципальный район, Унечское городское поселение	0,27	Мусоросортировочная станция в Унечском районе	0,27	32,9	Полигон ТКО Унечский район	0,17	0
2022	2	Унечский муниципальный район, Унечское городское поселение	9,35	Мусоросортировочная станция в Унечском районе	9,35	32,9	Вторая очередь полигона ТКО Унечский район	5,89	0
2023	1	Брасовский муниципальный район, Брасовское сельское поселение	0,59	Мусоросортировочная станция в Комаричском районе	0,59	59,9	Полигон ТКО Комаричский район	0,37	0
2023	1	Брасовский муниципальный район, Веребское сельское поселение	0,15	Мусоросортировочная станция в Комаричском районе	0,15	66,4	Полигон ТКО Комаричский район	0,10	0
2023	1	Брасовский муниципальный район, Вороновологское сельское поселение	0,38	Мусоросортировочная станция в Комаричском районе	0,38	62,3	Полигон ТКО Комаричский район	0,24	0
2023	1	Брасовский муниципальный район, Глодневское сельское поселение	0,36	Мусоросортировочная станция в Комаричском районе	0,36	48,3	Полигон ТКО Комаричский район	0,23	0
2023	1	Брасовский муниципальный район, Добриковское сельское поселение	0,27	Мусоросортировочная станция в Комаричском районе	0,27	81,5	Полигон ТКО Комаричский район	0,17	0
2023	1	Брасовский муниципальный район, Дубровское сельское поселение	0,22	Мусоросортировочная станция в Комаричском районе	0,22	78,5	Полигон ТКО Комаричский район	0,14	0
2023	1	Брасовский муниципальный район, Крупецкое сельское поселение	0,37	Мусоросортировочная станция в Комаричском районе	0,37	70,9	Полигон ТКО Комаричский район	0,23	0
2023	1	Брасовский муниципальный район, Локотское городское поселение	5,17	Мусоросортировочная станция в Комаричском районе	5,17	67,3	Полигон ТКО Комаричский район	3,26	0

Детализация потока (с учетом дистанций на маршрутах сбора отходов)									
Год	Зона РО	Муниципальное образование	Масса образованных отходов (тыс.тонн)	Объект обработки	Масса поступивших на обработку отходов (тыс.тонн)	Средняя дистанция по маршрутам района (км)	Объект размещения	Масса поступивших на размещение отходов (тыс.тонн)	Средняя дистанция по маршрутам района (км)
2023	1	Брасовский муниципальный район, Погребское сельское поселение	0,60	Мусоросортировочная станция в Комаричском районе	0,60	65,3	Полигон ТКО Комаричский район	0,38	0
2023	1	Брасовский муниципальный район, Снытkинское сельское поселение	0,29	Мусоросортировочная станция в Комаричском районе	0,29	51,1	Полигон ТКО Комаричский район	0,18	0
2023	1	Брасовский муниципальный район, Столбовское сельское поселение	0,40	Мусоросортировочная станция в Комаричском районе	0,40	52,3	Полигон ТКО Комаричский район	0,25	0
2023	1	Брянский муниципальный район, Глинищевское сельское поселение	2,22	Мусоросортировочный комплекс АО «Чистая планета»	2,22	59,4	Вторая очередь полигона ТКО г, Брянск	1,40	0
2023	1	Брянский муниципальный район, Добрунское сельское поселение	2,31	Мусоросортировочный комплекс АО «Чистая планета»	2,31	51,2	Вторая очередь полигона ТКО г, Брянск	1,45	0
2023	1	Брянский муниципальный район, Домашовское сельское поселение	0,27	Мусоросортировочная станция в Дятьковском районе	0,27	58,3	Полигон ТКО г, Фокино	0,17	0
2023	1	Брянский муниципальный район, Журиничское сельское поселение	0,60	Мусоросортировочный комплекс АО «Чистая планета»	0,60	56,7	Вторая очередь полигона ТКО г, Брянск	0,38	0
2023	1	Брянский муниципальный район, Мичуринское сельское поселение, Восточная часть (п, Мичуринский, с, Елисеевичи)	1,22	Мусоросортировочный комплекс АО «Чистая планета»	1,22	46,6	Вторая очередь полигона ТКО г, Брянск	0,77	0
2023	1	Брянский муниципальный район, Мичуринское сельское поселение, Западная часть (д, Меркульево, д, Колтово)	0,35	Мусоросортировочный комплекс АО «Чистая планета»	0,35	41,0	Вторая очередь полигона ТКО г, Брянск	0,22	0
2023	1	Брянский муниципальный район, Нетьинское сельское поселение	1,45	Мусоросортировочная станция в Дятьковском районе	1,45	46,8	Полигон ТКО г, Фокино	0,91	0
2023	1	Брянский муниципальный район, Новодарковичское сельское поселение	1,34	Мусоросортировочная станция в Дятьковском районе	1,34	32,6	Полигон ТКО г, Фокино	0,85	0
2023	1	Брянский муниципальный район, Новосельское сельское поселение	0,58	Мусоросортировочная станция в Жуковском районе	0,58	57,5	Полигон ТКО Жуковский район	0,36	0
2023	1	Брянский муниципальный район, Отрадненское сельское поселение	0,98	Мусоросортировочный комплекс АО «Чистая планета»	0,98	50,7	Вторая очередь полигона ТКО г, Брянск	0,62	0
2023	1	Брянский муниципальный район, Пальцовское сельское поселение	0,29	Мусоросортировочная станция в Карачевском районе	0,29	30,4	Полигон ТКО Карачевский район	0,18	0
2023	1	Брянский муниципальный район, Свенское сельское поселение	1,35	Мусоросортировочный комплекс АО «Чистая планета»	1,35	48,4	Вторая очередь полигона ТКО г, Брянск	0,85	0
2023	1	Брянский муниципальный район, Снежское сельское поселение	3,79	Мусоросортировочный комплекс АО «Чистая планета»	3,79	45,2	Вторая очередь полигона ТКО г, Брянск	2,38	0
2023	1	Брянский муниципальный район, Стекляннорадицкое сельское поселение, Северная часть (д, Стеклянная Радица, п, Орловские Дворики)	0,49	Мусоросортировочная станция в Дятьковском районе	0,49	26,4	Полигон ТКО г, Фокино	0,31	0
2023	1	Брянский муниципальный район, Стекляннорадицкое сельское поселение, Южная часть (п, Батагово, с, Лесное, ст, Козелкино, ст, Чернец, п, Козелкино, ст, Урицкий	0,87	Мусоросортировочный комплекс АО «Чистая планета»	0,87	40,1	Вторая очередь полигона ТКО г, Брянск	0,55	0
2023	1	Брянский муниципальный район, Супоневское сельское поселение	4,57	Мусоросортировочный комплекс АО «Чистая планета»	4,57	45,6	Вторая очередь полигона ТКО г, Брянск	2,88	0
2023	1	Брянский муниципальный район, Чернетовское сельское поселение	0,55				Полигон ТКО Жирятинский район	0,55	41,5
2023	1	Выгоничский муниципальный район, Выгоничское городское поселение	2,51				Полигон ТКО Выгоничский район	2,51	29,9

Детализация потока (с учетом дистанций на маршрутах сбора отходов)									
Год	Зона РО	Муниципальное образование	Масса образованных отходов (тыс.тонн)	Объект обработки	Масса поступивших на обработку отходов (тыс.тонн)	Средняя дистанция по маршрутам района (км)	Объект размещения	Масса поступивших на размещение отходов (тыс.тонн)	Средняя дистанция по маршрутам района (км)
2023	1	Выгоничский муниципальный район, Кокинское сельское поселение	2,44				Полигон ТКО Выгоничский район	2,44	33,9
2023	1	Выгоничский муниципальный район, Красносельское сельское поселение	0,48				Полигон ТКО Выгоничский район	0,48	34,1
2023	1	Выгоничский муниципальный район, Лопушское сельское поселение	0,61				Полигон ТКО Выгоничский район	0,61	36,4
2023	1	Выгоничский муниципальный район, Орменское сельское поселение	0,75				Полигон ТКО Выгоничский район	0,75	30,2
2023	1	Выгоничский муниципальный район, Скрябинское сельское поселение	0,50				Полигон ТКО Выгоничский район	0,50	33,1
2023	1	Выгоничский муниципальный район, Сосновское сельское поселение	0,41				Полигон ТКО Выгоничский район	0,41	28,7
2023	1	Выгоничский муниципальный район, Утынское сельское поселение	0,50				Полигон ТКО Выгоничский район	0,50	47,5
2023	1	Выгоничский муниципальный район, Хмелевское сельское поселение	0,74				Полигон ТКО Выгоничский район	0,74	47,7
2023	1	Выгоничский муниципальный район, Хутор-Борское сельское поселение	0,26				Полигон ТКО Выгоничский район	0,26	51,3
2023	1	Городской округ г, Брянск, Бежицкий район	68,87	Мусоросортировочный комплекс АО «Чистая планета»	68,87	32,6	Вторая очередь полигона ТКО г, Брянск	43,39	0
2023	1	Городской округ г, Брянск, Володарский район	32,85	Мусоросортировочный комплекс АО «Чистая планета»	32,85	20,5	Вторая очередь полигона ТКО г, Брянск	20,69	0
2023	1	Городской округ г, Брянск, Советский район	57,37	Мусоросортировочный комплекс АО «Чистая планета»	57,37	25,7	Вторая очередь полигона ТКО г, Брянск	36,14	0
2023	1	Городской округ г, Брянск, Фокинский район	36,57	Мусоросортировочный комплекс АО «Чистая планета»	36,57	26,0	Вторая очередь полигона ТКО г, Брянск	23,04	0
2023	1	Городской округ г, Сельцо	6,81	Мусоросортировочная станция в Дятьковском районе	6,81	55,6	Полигон ТКО г, Фокино	4,29	0
2023	1	Городской округ г, Фокино	4,97	Мусоросортировочная станция в Дятьковском районе	4,97	14,8	Полигон ТКО г, Фокино	3,13	0
2023	1	Дубровский муниципальный район, Алешинское сельское поселение	0,19	Мусоросортировочная станция в Жуковском районе	0,19	68,7	Полигон ТКО Жуковский район	0,12	0
2023	1	Дубровский муниципальный район, Дубровское городское поселение	4,63	Мусоросортировочная станция в Жуковском районе	4,63	69,5	Полигон ТКО Жуковский район	2,92	0
2023	1	Дубровский муниципальный район, Пеклинское сельское поселение	0,44	Мусоросортировочная станция в Жуковском районе	0,44	56,5	Полигон ТКО Жуковский район	0,28	0
2023	1	Дубровский муниципальный район, Рековичское сельское поселение	0,40	Мусоросортировочная станция в Жуковском районе	0,40	76,3	Полигон ТКО Жуковский район	0,25	0
2023	1	Дубровский муниципальный район, Рябчинское сельское поселение	0,28	Мусоросортировочная станция в Жуковском районе	0,28	52,3	Полигон ТКО Жуковский район	0,18	0
2023	1	Дубровский муниципальный район, Сергеевское сельское поселение	0,11	Мусоросортировочная станция в Жуковском районе	0,11	84,5	Полигон ТКО Жуковский район	0,07	0
2023	1	Дубровский муниципальный район, Сещинское сельское поселение	1,90	Мусоросортировочная станция в Жуковском районе	1,90	77,5	Полигон ТКО Жуковский район	1,20	0
2023	1	Дятьковский муниципальный район, Березинское сельское поселение	0,93	Мусоросортировочная станция в Дятьковском районе	0,93	16,9	Полигон ТКО г, Фокино	0,58	0

Детализация потока (с учетом дистанций на маршрутах сбора отходов)									
Год	Зона РО	Муниципальное образование	Масса образованных отходов (тыс.тонн)	Объект обработки	Масса поступивших на обработку отходов (тыс.тонн)	Средняя дистанция по маршрутам района (км)	Объект размещения	Масса поступивших на размещение отходов (тыс.тонн)	Средняя дистанция по маршрутам района (км)
2023	1	Дятьковский муниципальный район, Большежуковское сельское поселение	1,01	Мусоросортировочная станция в Дятьковском районе	1,01	48,7	Полигон ТКО г, Фокино	0,63	0
2023	1	Дятьковский муниципальный район, Бытошское городское поселение	1,88	Мусоросортировочная станция в Жуковском районе	1,88	74,9	Полигон ТКО Жуковский район	1,19	0
2023	1	Дятьковский муниципальный район, Верховское сельское поселение	0,14	Мусоросортировочная станция в Дятьковском районе	0,14	10,8	Полигон ТКО г, Фокино	0,09	0
2023	1	Дятьковский муниципальный район, Дятьковское городское поселение	10,74	Мусоросортировочная станция в Дятьковском районе	10,74	51,1	Полигон ТКО г, Фокино	6,77	0
2023	1	Дятьковский муниципальный район, Ивотское городское поселение	2,69	Мусоросортировочная станция в Дятьковском районе	2,69	62,3	Полигон ТКО г, Фокино	1,69	0
2023	1	Дятьковский муниципальный район, Любохонское городское поселение	2,16	Мусоросортировочная станция в Дятьковском районе	2,16	30,7	Полигон ТКО г, Фокино	1,36	0
2023	1	Дятьковский муниципальный район, Немеричское сельское поселение	0,27	Мусоросортировочная станция в Жуковском районе	0,27	58,5	Полигон ТКО Жуковский район	0,17	0
2023	1	Дятьковский муниципальный район, Слободищенское сельское поселение	0,92	Мусоросортировочная станция в Дятьковском районе	0,92	35,0	Полигон ТКО г, Фокино	0,58	0
2023	1	Дятьковский муниципальный район, Старское городское поселение	1,88	Мусоросортировочная станция в Дятьковском районе	1,88	64,3	Полигон ТКО г, Фокино	1,19	0
2023	1	Жирятинский муниципальный район, Воробейнское сельское поселение	0,69				Полигон ТКО Жирятинский район	0,69	51,3
2023	1	Жирятинский муниципальный район, Жирятинское сельское поселение	1,64				Полигон ТКО Жирятинский район	1,64	23,3
2023	1	Жирятинский муниципальный район, Морачевское сельское поселение	0,28				Полигон ТКО Жирятинский район	0,28	30,3
2023	1	Жуковский муниципальный район, Гришинослободское сельское поселение	0,63	Мусоросортировочная станция в Жуковском районе	0,63	35,0	Полигон ТКО Жуковский район	0,39	0
2023	1	Жуковский муниципальный район, Жуковское городское поселение	8,23	Мусоросортировочная станция в Жуковском районе	8,23	24,6	Полигон ТКО Жуковский район	5,18	0
2023	1	Жуковский муниципальный район, Заборско-Никольское сельское поселение	0,44	Мусоросортировочная станция в Жуковском районе	0,44	44,4	Полигон ТКО Жуковский район	0,28	0
2023	1	Жуковский муниципальный район, Крыжинское сельское поселение	0,52				Полигон ТКО Жирятинский район	0,52	46,6
2023	1	Жуковский муниципальный район, Летошницкое сельское поселение	0,71	Мусоросортировочная станция в Жуковском районе	0,71	31,7	Полигон ТКО Жуковский район	0,45	0
2023	1	Жуковский муниципальный район, Овстугское сельское поселение	0,45	Мусоросортировочная станция в Жуковском районе	0,45	61,3	Полигон ТКО Жуковский район	0,28	0
2023	1	Жуковский муниципальный район, Ржаницкое сельское поселение	1,89	Мусоросортировочная станция в Жуковском районе	1,89	44,8	Полигон ТКО Жуковский район	1,19	0
2023	1	Жуковский муниципальный район, Троснянское сельское поселение	0,76	Мусоросортировочная станция в Жуковском районе	0,76	27,2	Полигон ТКО Жуковский район	0,48	0
2023	1	Жуковский муниципальный район, Ходиловичское сельское поселение	0,54	Мусоросортировочная станция в Жуковском районе	0,54	44,1	Полигон ТКО Жуковский район	0,34	0
2023	1	Жуковский муниципальный район, Шамординское сельское поселение	0,53	Мусоросортировочная станция в Жуковском районе	0,53	50,0	Полигон ТКО Жуковский район	0,33	0
2023	1	Карачевский муниципальный район, Бошинское сельское поселение	0,40	Мусоросортировочная станция в Карачевском районе	0,40	36,7	Полигон ТКО Карачевский район	0,25	0

Детализация потока (с учетом дистанций на маршрутах сбора отходов)									
Год	Зона РО	Муниципальное образование	Масса образованных отходов (тыс.тонн)	Объект обработки	Масса поступивших на обработку отходов (тыс.тонн)	Средняя дистанция по маршрутам района (км)	Объект размещения	Масса поступивших на размещение отходов (тыс.тонн)	Средняя дистанция по маршрутам района (км)
2023	1	Карачевский муниципальный район, Вельяминовское сельское поселение	0,77	Мусоросортировочная станция в Карачевском районе	0,77	42,8	Полигон ТКО Карачевский район	0,48	0
2023	1	Карачевский муниципальный район, Верхопольское сельское поселение	0,34	Мусоросортировочная станция в Карачевском районе	0,34	65,0	Полигон ТКО Карачевский район	0,21	0
2023	1	Карачевский муниципальный район, Дроновское сельское поселение	0,36	Мусоросортировочная станция в Карачевском районе	0,36	43,9	Полигон ТКО Карачевский район	0,23	0
2023	1	Карачевский муниципальный район, Карачевское городское поселение	9,89	Мусоросортировочная станция в Карачевском районе	9,89	24,2	Полигон ТКО Карачевский район	6,23	0
2023	1	Карачевский муниципальный район, Мылинское сельское поселение	0,56	Мусоросортировочная станция в Карачевском районе	0,56	31,4	Полигон ТКО Карачевский район	0,35	0
2023	1	Карачевский муниципальный район, Песоченское сельское поселение	0,34	Мусоросортировочная станция в Карачевском районе	0,34	33,8	Полигон ТКО Карачевский район	0,21	0
2023	1	Карачевский муниципальный район, Ревенское сельское поселение	0,32	Мусоросортировочная станция в Карачевском районе	0,32	48,2	Полигон ТКО Карачевский район	0,20	0
2023	1	Клетнянский муниципальный район, Акуличское сельское поселение	0,31				Полигон ТКО Жирятинский район	0,31	61,9
2023	1	Клетнянский муниципальный район, Клетнянское городское поселение	5,60	Мусоросортировочная станция в Жуковском районе	5,60	79,1	Полигон ТКО Жуковский район	3,53	0
2023	1	Клетнянский муниципальный район, Лутенское сельское поселение	0,43	Мусоросортировочная станция в Жуковском районе	0,43	86,4	Полигон ТКО Жуковский район	0,27	0
2023	1	Клетнянский муниципальный район, Мирнинское сельское поселение	0,61	Мусоросортировочная станция в Жуковском районе	0,61	97,3	Полигон ТКО Жуковский район	0,38	0
2023	1	Клетнянский муниципальный район, Мужиновское сельское поселение	0,37				Полигон ТКО Жирятинский район	0,37	73,3
2023	1	Клетнянский муниципальный район, Надвинское сельское поселение	0,21	Мусоросортировочная станция в Жуковском районе	0,21	69,3	Полигон ТКО Жуковский район	0,13	0
2023	1	Комаричский муниципальный район, Аркинское сельское поселение	0,34	Мусоросортировочная станция в Комаричском районе	0,34	29,0	Полигон ТКО Комаричский район	0,21	0
2023	1	Комаричский муниципальный район, Быховское сельское поселение	0,34	Мусоросортировочная станция в Комаричском районе	0,34	37,0	Полигон ТКО Комаричский район	0,21	0
2023	1	Комаричский муниципальный район, Игрицкое сельское поселение	0,48	Мусоросортировочная станция в Комаричском районе	0,48	58,3	Полигон ТКО Комаричский район	0,30	0
2023	1	Комаричский муниципальный район, Комаричское городское поселение	3,34	Мусоросортировочная станция в Комаричском районе	3,34	28,1	Полигон ТКО Комаричский район	2,11	0
2023	1	Комаричский муниципальный район, Литижское сельское поселение	0,43	Мусоросортировочная станция в Комаричском районе	0,43	41,4	Полигон ТКО Комаричский район	0,27	0
2023	1	Комаричский муниципальный район, Лопандинское сельское поселение	0,94	Мусоросортировочная станция в Комаричском районе	0,94	26,8	Полигон ТКО Комаричский район	0,59	0
2023	1	Комаричский муниципальный район, Марьинское сельское поселение	0,39	Мусоросортировочная станция в Комаричском районе	0,39	15,9	Полигон ТКО Комаричский район	0,24	0
2023	1	Комаричский муниципальный район, Усожское сельское поселение	0,38	Мусоросортировочная станция в Комаричском районе	0,38	40,9	Полигон ТКО Комаричский район	0,24	0
2023	1	Навлинский муниципальный район, Алешенское сельское поселение	0,31	Мусоросортировочная станция в Комаричском районе	0,31	89,3	Полигон ТКО Комаричский район	0,20	0
2023	1	Навлинский муниципальный район, Алтуховское городское поселение	0,60	Мусоросортировочная станция в Комаричском районе	0,60	79,6	Полигон ТКО Комаричский район	0,38	0

Детализация потока (с учетом дистанций на маршрутах сбора отходов)									
Год	Зона РО	Муниципальное образование	Масса образованных отходов (тыс.тонн)	Объект обработки	Масса поступивших на обработку отходов (тыс.тонн)	Средняя дистанция по маршрутам района (км)	Объект размещения	Масса поступивших на размещение отходов (тыс.тонн)	Средняя дистанция по маршрутам района (км)
2023	1	Навлинский муниципальный район, Бяковское сельское поселение	0,34	Мусоросортировочная станция в Комаричском районе	0,34	92,0	Полигон ТКО Комаричский район	0,21	0
2023	1	Навлинский муниципальный район, Вздруженское сельское поселение	0,15	Мусоросортировочная станция в Комаричском районе	0,15	116,1	Полигон ТКО Комаричский район	0,09	0
2023	1	Навлинский муниципальный район, Клюковенское сельское поселение	0,40	Мусоросортировочная станция в Комаричском районе	0,40	103,4	Полигон ТКО Комаричский район	0,25	0
2023	1	Навлинский муниципальный район, Навлинское городское поселение	6,19	Мусоросортировочная станция в Комаричском районе	6,19	100,0	Полигон ТКО Комаричский район	3,90	0
2023	1	Навлинский муниципальный район, Пролысовское сельское поселение	0,17	Мусоросортировочная станция в Комаричском районе	0,17	119,5	Полигон ТКО Комаричский район	0,11	0
2023	1	Навлинский муниципальный район, Ревенское сельское поселение	0,27	Мусоросортировочная станция в Комаричском районе	0,27	127,1	Полигон ТКО Комаричский район	0,17	0
2023	1	Навлинский муниципальный район, Салтановское сельское поселение	0,31	Мусоросортировочная станция в Комаричском районе	0,31	122,3	Полигон ТКО Комаричский район	0,20	0
2023	1	Навлинский муниципальный район, Синезерское сельское поселение	0,50	Мусоросортировочная станция в Комаричском районе	0,50	106,4	Полигон ТКО Комаричский район	0,31	0
2023	1	Навлинский муниципальный район, Соколовское сельское поселение	0,30	Мусоросортировочная станция в Комаричском районе	0,30	111,2	Полигон ТКО Комаричский район	0,19	0
2023	1	Навлинский муниципальный район, Чичковское сельское поселение	0,45	Мусоросортировочная станция в Комаричском районе	0,45	110,4	Полигон ТКО Комаричский район	0,28	0
2023	1	Навлинский муниципальный район, Щегловское сельское поселение	0,31	Мусоросортировочная станция в Комаричском районе	0,31	103,5	Полигон ТКО Комаричский район	0,19	0
2023	1	Почепский муниципальный район, Бакланское сельское поселение	0,70	Мусоросортировочная станция в Мглинском районе	0,70	92,4	Полигон ТКО Мглинский район	0,44	0
2023	1	Почепский муниципальный район, Бельковское сельское поселение	0,21	Мусоросортировочная станция в Мглинском районе	0,21	59,6	Полигон ТКО Мглинский район	0,14	0
2023	1	Почепский муниципальный район, Валуецкое сельское поселение	0,31	Мусоросортировочная станция в Мглинском районе	0,31	86,5	Полигон ТКО Мглинский район	0,19	0
2023	1	Почепский муниципальный район, Витовское сельское поселение	0,43	Мусоросортировочная станция в Мглинском районе	0,43	65,1	Полигон ТКО Мглинский район	0,27	0
2023	1	Почепский муниципальный район, Гущинское сельское поселение	0,47	Мусоросортировочная станция в Мглинском районе	0,47	81,8	Полигон ТКО Мглинский район	0,29	0
2023	1	Почепский муниципальный район, Дмитровское сельское поселение	0,24	Мусоросортировочная станция в Мглинском районе	0,24	79,5	Полигон ТКО Мглинский район	0,15	0
2023	1	Почепский муниципальный район, Доманичское сельское поселение	0,52	Мусоросортировочная станция в Мглинском районе	0,52	84,2	Полигон ТКО Мглинский район	0,33	0
2023	1	Почепский муниципальный район, Краснорогское сельское поселение	0,97	Мусоросортировочная станция в Мглинском районе	0,97	88,8	Полигон ТКО Мглинский район	0,61	0
2023	1	Почепский муниципальный район, Московское сельское поселение	0,50	Мусоросортировочная станция в Мглинском районе	0,50	84,3	Полигон ТКО Мглинский район	0,32	0
2023	1	Почепский муниципальный район, Первомайское сельское поселение	0,34	Мусоросортировочная станция в Мглинском районе	0,34	65,3	Полигон ТКО Мглинский район	0,21	0
2023	1	Почепский муниципальный район, Польниковское сельское поселение	0,40	Мусоросортировочная станция в Мглинском районе	0,40	51,1	Полигон ТКО Мглинский район	0,25	0
2023	1	Почепский муниципальный район, Почепское городское поселение	7,07	Мусоросортировочная станция в Мглинском районе	7,07	68,6	Полигон ТКО Мглинский район	4,45	0

Детализация потока (с учетом дистанций на маршрутах сбора отходов)									
Год	Зона РО	Муниципальное образование	Масса образованных отходов (тыс.тонн)	Объект обработки	Масса поступивших на обработку отходов (тыс.тонн)	Средняя дистанция по маршрутам района (км)	Объект размещения	Масса поступивших на размещение отходов (тыс.тонн)	Средняя дистанция по маршрутам района (км)
2023	1	Почепский муниципальный район, Рагозинское сельское поселение	0,22	Мусоросортировочная станция в Мглинском районе	0,22	70,0	Полигон ТКО Мглинский район	0,14	0
2023	1	Почепский муниципальный район, Рамасухское городское поселение	0,17	Мусоросортировочная станция в Мглинском районе	0,17	77,4	Полигон ТКО Мглинский район	0,11	0
2023	1	Почепский муниципальный район, Речицкое сельское поселение	1,09	Мусоросортировочная станция в Мглинском районе	1,09	69,9	Полигон ТКО Мглинский район	0,68	0
2023	1	Почепский муниципальный район, Семецкое сельское поселение	0,47	Мусоросортировочная станция в Мглинском районе	0,47	88,1	Полигон ТКО Мглинский район	0,29	0
2023	1	Почепский муниципальный район, Сетоловское сельское поселение	0,56	Мусоросортировочная станция в Мглинском районе	0,56	74,8	Полигон ТКО Мглинский район	0,35	0
2023	1	Почепский муниципальный район, Титовское сельское поселение	0,29	Мусоросортировочная станция в Мглинском районе	0,29	69,6	Полигон ТКО Мглинский район	0,18	0
2023	1	Почепский муниципальный район, Чоповское сельское поселение	0,57	Мусоросортировочная станция в Мглинском районе	0,57	58,7	Полигон ТКО Мглинский район	0,36	0
2023	1	Рогнединский муниципальный район, Вороновское сельское поселение	0,30	Мусоросортировочная станция в Жуковском районе	0,30	64,7	Полигон ТКО Жуковский район	0,19	0
2023	1	Рогнединский муниципальный район, Рогнединское городское поселение	1,27	Мусоросортировочная станция в Жуковском районе	1,27	87,2	Полигон ТКО Жуковский район	0,80	0
2023	1	Рогнединский муниципальный район, Селиловичское сельское поселение	0,24	Мусоросортировочная станция в Жуковском районе	0,24	85,3	Полигон ТКО Жуковский район	0,15	0
2023	1	Рогнединский муниципальный район, Тюнинское сельское поселение	0,18	Мусоросортировочная станция в Жуковском районе	0,18	101,9	Полигон ТКО Жуковский район	0,12	0
2023	1	Рогнединский муниципальный район, Федоровское сельское поселение	0,40	Мусоросортировочная станция в Жуковском районе	0,40	104,5	Полигон ТКО Жуковский район	0,25	0
2023	1	Рогнединский муниципальный район, Шаровичское сельское поселение	0,12	Мусоросортировочная станция в Жуковском районе	0,12	110,6	Полигон ТКО Жуковский район	0,08	0
2023	1	Севский муниципальный район, Доброводское сельское поселение	0,39	Мусоросортировочная станция в Комаричском районе	0,39	88,1	Полигон ТКО Комаричский район	0,24	0
2023	1	Севский муниципальный район, Косицкое сельское поселение	0,43	Мусоросортировочная станция в Комаричском районе	0,43	101,0	Полигон ТКО Комаричский район	0,27	0
2023	1	Севский муниципальный район, Новоямское сельское поселение	0,54	Мусоросортировочная станция в Комаричском районе	0,54	58,6	Полигон ТКО Комаричский район	0,34	0
2023	1	Севский муниципальный район, Подлесно-Новосельское сельское поселение	0,47	Мусоросортировочная станция в Комаричском районе	0,47	102,0	Полигон ТКО Комаричский район	0,30	0
2023	1	Севский муниципальный район, Пушкинское сельское поселение	0,26	Мусоросортировочная станция в Комаричском районе	0,26	82,0	Полигон ТКО Комаричский район	0,16	0
2023	1	Севский муниципальный район, Севское городское поселение	3,15	Мусоросортировочная станция в Комаричском районе	3,15	74,5	Полигон ТКО Комаричский район	1,98	0
2023	1	Севский муниципальный район, Троебортновское сельское поселение	0,22	Мусоросортировочная станция в Комаричском районе	0,22	109,5	Полигон ТКО Комаричский район	0,14	0
2023	1	Севский муниципальный район, Чемлыжское сельское поселение	0,46	Мусоросортировочная станция в Комаричском районе	0,46	81,1	Полигон ТКО Комаричский район	0,29	0
2023	1	Суземский муниципальный район, Алешковичское сельское поселение	0,68				Полигон ТКО Суземский район	0,68	46,6
2023	1	Суземский муниципальный район, Кокоревское городское поселение	0,85	Мусоросортировочная станция в Комаричском районе	0,85	87,1	Полигон ТКО Комаричский район	0,53	0

Детализация потока (с учетом дистанций на маршрутах сбора отходов)									
Год	Зона РО	Муниципальное образование	Масса образованных отходов (тыс.тонн)	Объект обработки	Масса поступивших на обработку отходов (тыс.тонн)	Средняя дистанция по маршрутам района (км)	Объект размещения	Масса поступивших на размещение отходов (тыс.тонн)	Средняя дистанция по маршрутам района (км)
2023	1	Суземский муниципальный район, Невдольское сельское поселение	0,56				Полигон ТКО Суземский район	0,56	32,0
2023	1	Суземский муниципальный район, Новопогощенское сельское поселение	0,33				Полигон ТКО Суземский район	0,33	44,4
2023	1	Суземский муниципальный район, Селеченское сельское поселение	0,25				Полигон ТКО Суземский район	0,25	23,7
2023	1	Суземский муниципальный район, Суземское городское поселение	3,84				Полигон ТКО Суземский район	3,84	33,6
2023	1	Суземский муниципальный район, Холмечское сельское поселение	0,30				Полигон ТКО Суземский район	0,30	44,4
2023	1	Трубчевский муниципальный район, Белоберезковское городское поселение	1,91				Полигон ТКО пос, Белая Березка Трубчевский район	1,91	13,4
2023	1	Трубчевский муниципальный район, Городецкое сельское поселение	0,87	Мусоросортировочная станция в Трубчевском районе	0,87	14,5	Вторая очередь полигона ТКО Трубчевский район	0,55	0
2023	1	Трубчевский муниципальный район, Селецкое сельское поселение	0,97	Мусоросортировочная станция в Трубчевском районе	0,97	54,6	Вторая очередь полигона ТКО Трубчевский район	0,61	0
2023	1	Трубчевский муниципальный район, Семячковское сельское поселение	0,81	Мусоросортировочная станция в Трубчевском районе	0,81	44,2	Вторая очередь полигона ТКО Трубчевский район	0,51	0
2023	1	Трубчевский муниципальный район, Телецкое сельское поселение	1,04	Мусоросортировочная станция в Трубчевском районе	1,04	40,0	Вторая очередь полигона ТКО Трубчевский район	0,65	0
2023	1	Трубчевский муниципальный район, Трубчевское городское поселение	5,72	Мусоросортировочная станция в Трубчевском районе	5,72	30,1	Вторая очередь полигона ТКО Трубчевский район	3,60	0
2023	1	Трубчевский муниципальный район, Усохское сельское поселение	0,55	Мусоросортировочная станция в Трубчевском районе	0,55	20,6	Вторая очередь полигона ТКО Трубчевский район	0,35	0
2023	1	Трубчевский муниципальный район, Юровское сельское поселение	0,95	Мусоросортировочная станция в Трубчевском районе	0,95	47,8	Вторая очередь полигона ТКО Трубчевский район	0,60	0
2023	2	Гордеевский муниципальный район, Глинновское сельское поселение	0,29	Мусоросортировочная станция в Красногорском районе	0,29	63,4	Полигон ТКО Красногорский район	0,18	0
2023	2	Гордеевский муниципальный район, Гордеевское сельское поселение	1,36	Мусоросортировочная станция в Красногорском районе	1,36	49,8	Полигон ТКО Красногорский район	0,86	0
2023	2	Гордеевский муниципальный район, Мирнинское сельское поселение	0,62	Мусоросортировочная станция в Красногорском районе	0,62	27,1	Полигон ТКО Красногорский район	0,39	0
2023	2	Гордеевский муниципальный район, Петровобудское сельское поселение	0,35	Мусоросортировочная станция в Красногорском районе	0,35	38,0	Полигон ТКО Красногорский район	0,22	0
2023	2	Гордеевский муниципальный район, Рудневоробьевское сельское поселение	0,39	Мусоросортировочная станция в Красногорском районе	0,39	42,2	Полигон ТКО Красногорский район	0,24	0
2023	2	Гордеевский муниципальный район, Творишинское сельское поселение	0,49	Мусоросортировочная станция в Красногорском районе	0,49	61,4	Полигон ТКО Красногорский район	0,31	0
2023	2	Гордеевский муниципальный район, Уношевское сельское поселение	0,35	Мусоросортировочная станция в Красногорском районе	0,35	37,8	Полигон ТКО Красногорский район	0,22	0
2023	2	Городской округ г, Клинцы	31,94	Мусоросортировочная станция в г, Клинцы	31,94	19,7	Полигон ТКО г, Клинцы	20,12	0
2023	2	Городской округ г, Стародуб	7,95	Мусоросортировочная станция в Погарском районе	7,95	69,0	Полигон ТКО Погарский район	5,01	0
2023	2	Злынковский муниципальный район, Вышковское городское поселение	1,19	Мусоросортировочная станция в Злынковском районе	1,19	31,6	Полигон ТКО Злынковский район	0,75	0
2023	2	Злынковский муниципальный район, Денисковичское сельское поселение	0,24	Мусоросортировочная станция в Злынковском районе	0,24	27,7	Полигон ТКО Злынковский район	0,15	0

Детализация потока (с учетом дистанций на маршрутах сбора отходов)									
Год	Зона РО	Муниципальное образование	Масса образованных отходов (тыс.тонн)	Объект обработки	Масса поступивших на обработку отходов (тыс.тонн)	Средняя дистанция по маршрутам района (км)	Объект размещения	Масса поступивших на размещение отходов (тыс.тонн)	Средняя дистанция по маршрутам района (км)
2023	2	Злынковский муниципальный район, Злынковское городское поселение	2,25	Мусоросортировочная станция в Злынковском районе	2,25	30,2	Полигон ТКО Злынковский район	1,42	0
2023	2	Злынковский муниципальный район, Роговское сельское поселение	0,30	Мусоросортировочная станция в Злынковском районе	0,30	38,6	Полигон ТКО Злынковский район	0,19	0
2023	2	Злынковский муниципальный район, Спиридоновобудское сельское поселение	0,43	Мусоросортировочная станция в Злынковском районе	0,43	38,6	Полигон ТКО Злынковский район	0,27	0
2023	2	Злынковский муниципальный район, Щербиничское сельское поселение	0,34	Мусоросортировочная станция в Злынковском районе	0,34	43,6	Полигон ТКО Злынковский район	0,21	0
2023	2	Климовский муниципальный район, Брахловское сельское поселение	0,26	Мусоросортировочная станция в Новозыбковском городском округе (в 2 км по направлению на юго-запад от села Манюки)	0,26	60,0	Полигон ТКО Новозыбковский городской округ (в 2 км по направлению на юго-запад от села Манюки)	0,16	0
2023	2	Климовский муниципальный район, Истопское сельское поселение	0,53	Мусоросортировочная станция в Новозыбковском городском округе (в 2 км по направлению на юго-запад от села Манюки)	0,53	61,1	Полигон ТКО Новозыбковский городской округ (в 2 км по направлению на юго-запад от села Манюки)	0,34	0
2023	2	Климовский муниципальный район, Каменскохуторское сельское поселение	0,30	Мусоросортировочная станция в Новозыбковском городском округе (в 2 км по направлению на юго-запад от села Манюки)	0,30	72,5	Полигон ТКО Новозыбковский городской округ (в 2 км по направлению на юго-запад от села Манюки)	0,19	0
2023	2	Климовский муниципальный район, Кирилловское сельское поселение	0,27	Мусоросортировочная станция в Новозыбковском городском округе (в 2 км по направлению на юго-запад от села Манюки)	0,27	79,6	Полигон ТКО Новозыбковский городской округ (в 2 км по направлению на юго-запад от села Манюки)	0,17	0
2023	2	Климовский муниципальный район, Климовское городское поселение	5,52	Мусоросортировочная станция в Новозыбковском городском округе (в 2 км по направлению на юго-запад от села Манюки)	5,52	52,6	Полигон ТКО Новозыбковский городской округ (в 2 км по направлению на юго-запад от села Манюки)	3,48	0
2023	2	Климовский муниципальный район, Лакомобудское сельское поселение	0,13	Мусоросортировочная станция в Новозыбковском городском округе (в 2 км по направлению на юго-запад от села Манюки)	0,13	33,1	Полигон ТКО Новозыбковский городской округ (в 2 км по направлению на юго-запад от села Манюки)	0,08	0
2023	2	Климовский муниципальный район, Митьковское сельское поселение	0,31	Мусоросортировочная станция в Новозыбковском городском округе (в 2 км по направлению на юго-запад от села Манюки)	0,31	37,8	Полигон ТКО Новозыбковский городской округ (в 2 км по направлению на юго-запад от села Манюки)	0,19	0
2023	2	Климовский муниципальный район, Новоропское сельское поселение	0,53	Мусоросортировочная станция в Новозыбковском городском округе (в 2 км по направлению на юго-запад от села Манюки)	0,53	69,7	Полигон ТКО Новозыбковский городской округ (в 2 км по направлению на юго-запад от села Манюки)	0,34	0
2023	2	Климовский муниципальный район, Новоюрковичское сельское поселение	0,35	Мусоросортировочная станция в Новозыбковском городском округе (в 2 км по направлению на юго-запад от села Манюки)	0,35	85,5	Полигон ТКО Новозыбковский городской округ (в 2 км по направлению на юго-запад от села Манюки)	0,22	0
2023	2	Климовский муниципальный район, Плавенское сельское поселение	0,40	Мусоросортировочная станция в Новозыбковском городском округе (в 2 км по направлению на юго-запад от села Манюки)	0,40	65,9	Полигон ТКО Новозыбковский городской округ (в 2 км по направлению на юго-запад от села Манюки)	0,25	0
2023	2	Климовский муниципальный район, Сачковичское сельское поселение	0,67	Мусоросортировочная станция в Новозыбковском городском округе (в 2 км по направлению на юго-запад от села Манюки)	0,67	53,2	Полигон ТКО Новозыбковский городской округ (в 2 км по направлению на юго-запад от села Манюки)	0,42	0
2023	2	Климовский муниципальный район, Сытобудское сельское поселение	0,25	Мусоросортировочная станция в Новозыбковском городском округе (в 2 км по направлению на юго-запад от села Манюки)	0,25	47,5	Полигон ТКО Новозыбковский городской округ (в 2 км по направлению на юго-запад от села Манюки)	0,15	0
2023	2	Климовский муниципальный район, Хороменское сельское поселение	0,28	Мусоросортировочная станция в Новозыбковском городском округе (в 2 км по направлению на юго-запад от села Манюки)	0,28	75,6	Полигон ТКО Новозыбковский городской округ (в 2 км по направлению на юго-запад от села Манюки)	0,18	0

Детализация потока (с учетом дистанций на маршрутах сбора отходов)									
Год	Зона РО	Муниципальное образование	Масса образованных отходов (тыс.тонн)	Объект обработки	Масса поступивших на обработку отходов (тыс.тонн)	Средняя дистанция по маршрутам района (км)	Объект размещения	Масса поступивших на размещение отходов (тыс.тонн)	Средняя дистанция по маршрутам района (км)
2023	2	Климовский муниципальный район, Челховское сельское поселение	0,43	Мусоросортировочная станция в Новозыбковском городском округе (в 2 км по направлению на юго-запад от села Манюки)	0,43	67,5	Полигон ТКО Новозыбковский городской округ (в 2 км по направлению на юго-запад от села Манюки)	0,27	0
2023	2	Климовский муниципальный район, Чуровичское сельское поселение	0,53	Мусоросортировочная станция в Новозыбковском городском округе (в 2 км по направлению на юго-запад от села Манюки)	0,53	76,6	Полигон ТКО Новозыбковский городской округ (в 2 км по направлению на юго-запад от села Манюки)	0,33	0
2023	2	Клинцовский муниципальный район, Великотопальское сельское поселение	0,44	Мусоросортировочная станция в Новозыбковском городском округе (в 2 км по направлению на юго-запад от села Манюки)	0,44	56,4	Полигон ТКО Новозыбковский городской округ (в 2 км по направлению на юго-запад от села Манюки)	0,27	0
2023	2	Клинцовский муниципальный район, Гулевское сельское поселение	0,48	Мусоросортировочная станция в г, Клинцы	0,48	46,5	Полигон ТКО г, Клинцы	0,30	0
2023	2	Клинцовский муниципальный район, Коржоволубовское сельское поселение	2,24	Мусоросортировочная станция в г, Клинцы	2,24	37,6	Полигон ТКО г, Клинцы	1,41	0
2023	2	Клинцовский муниципальный район, Лопатенское сельское поселение	0,42	Мусоросортировочная станция в г, Клинцы	0,42	34,8	Полигон ТКО г, Клинцы	0,26	0
2023	2	Клинцовский муниципальный район, Медведовское сельское поселение	0,81	Мусоросортировочная станция в г, Клинцы	0,81	51,7	Полигон ТКО г, Клинцы	0,51	0
2023	2	Клинцовский муниципальный район, Первомайское сельское поселение	1,01	Мусоросортировочная станция в г, Клинцы	1,01	27,8	Полигон ТКО г, Клинцы	0,63	0
2023	2	Клинцовский муниципальный район, Рожновское сельское поселение	0,55	Мусоросортировочная станция в г, Клинцы	0,55	28,8	Полигон ТКО г, Клинцы	0,35	0
2023	2	Клинцовский муниципальный район, Смолевичское сельское поселение	0,81	Мусоросортировочная станция в г, Клинцы	0,81	42,2	Полигон ТКО г, Клинцы	0,51	0
2023	2	Клинцовский муниципальный район, Смотровобудское сельское поселение	1,09	Мусоросортировочная станция в г, Клинцы	1,09	35,9	Полигон ТКО г, Клинцы	0,69	0
2023	2	Красногорский муниципальный район, Колюдовское сельское поселение	0,32	Мусоросортировочная станция в Красногорском районе	0,32	47,1	Полигон ТКО Красногорский район	0,20	0
2023	2	Красногорский муниципальный район, Красногорское городское поселение	3,00	Мусоросортировочная станция в Красногорском районе	3,00	30,5	Полигон ТКО Красногорский район	1,89	0
2023	2	Красногорский муниципальный район, Лотаковское сельское поселение	0,27	Мусоросортировочная станция в Красногорском районе	0,27	41,8	Полигон ТКО Красногорский район	0,17	0
2023	2	Красногорский муниципальный район, Любовшанское сельское поселение	0,39	Мусоросортировочная станция в Красногорском районе	0,39	25,4	Полигон ТКО Красногорский район	0,24	0
2023	2	Красногорский муниципальный район, Макаричское сельское поселение	0,32	Мусоросортировочная станция в Красногорском районе	0,32	44,3	Полигон ТКО Красногорский район	0,20	0
2023	2	Красногорский муниципальный район, Перелазское сельское поселение	0,40	Мусоросортировочная станция в Красногорском районе	0,40	45,4	Полигон ТКО Красногорский район	0,25	0
2023	2	Красногорский муниципальный район, Яловское сельское поселение	0,16	Мусоросортировочная станция в Красногорском районе	0,16	34,9	Полигон ТКО Красногорский район	0,10	0
2023	2	Мглинский муниципальный район, Беловодское сельское поселение	0,28	Мусоросортировочная станция в Мглинском районе	0,28	11,9	Полигон ТКО Мглинский район	0,17	0
2023	2	Мглинский муниципальный район, Вельжичское сельское поселение	0,25	Мусоросортировочная станция в Мглинском районе	0,25	30,8	Полигон ТКО Мглинский район	0,16	0
2023	2	Мглинский муниципальный район, Ветлевское сельское поселение	0,52	Мусоросортировочная станция в Мглинском районе	0,52	30,0	Полигон ТКО Мглинский район	0,33	0
2023	2	Мглинский муниципальный район, Высокское сельское поселение	0,29	Мусоросортировочная станция в Мглинском районе	0,29	44,9	Полигон ТКО Мглинский район	0,18	0

Детализация потока (с учетом дистанций на маршрутах сбора отходов)									
Год	Зона РО	Муниципальное образование	Масса образованных отходов (тыс.тонн)	Объект обработки	Масса поступивших на обработку отходов (тыс.тонн)	Средняя дистанция по маршрутам района (км)	Объект размещения	Масса поступивших на размещение отходов (тыс.тонн)	Средняя дистанция по маршрутам района (км)
2023	2	Мглинский муниципальный район, Краснокосаровское сельское поселение	0,37	Мусоросортировочная станция в Мглинском районе	0,37	38,6	Полигон ТКО Мглинский район	0,23	0
2023	2	Мглинский муниципальный район, Мглинское городское поселение	3,02	Мусоросортировочная станция в Мглинском районе	3,02	25,1	Полигон ТКО Мглинский район	1,90	0
2023	2	Мглинский муниципальный район, Молодьковское сельское поселение	0,20	Мусоросортировочная станция в Мглинском районе	0,20	43,9	Полигон ТКО Мглинский район	0,13	0
2023	2	Мглинский муниципальный район, Новоромановское сельское поселение	0,47	Мусоросортировочная станция в Мглинском районе	0,47	31,0	Полигон ТКО Мглинский район	0,30	0
2023	2	Мглинский муниципальный район, Новочешуйковское сельское поселение	0,29	Мусоросортировочная станция в Мглинском районе	0,29	35,6	Полигон ТКО Мглинский район	0,18	0
2023	2	Мглинский муниципальный район, Осколковское сельское поселение	0,22	Мусоросортировочная станция в Мглинском районе	0,22	28,5	Полигон ТКО Мглинский район	0,14	0
2023	2	Мглинский муниципальный район, Симонтовское сельское поселение	0,22	Мусоросортировочная станция в Мглинском районе	0,22	18,7	Полигон ТКО Мглинский район	0,14	0
2023	2	Мглинский муниципальный район, Соколовское сельское поселение	0,20	Мусоросортировочная станция в Мглинском районе	0,20	36,0	Полигон ТКО Мглинский район	0,13	0
2023	2	Мглинский муниципальный район, Шумаровское сельское поселение	0,24	Мусоросортировочная станция в Мглинском районе	0,24	13,5	Полигон ТКО Мглинский район	0,15	0
2023	2	Новозыбковский городской округ (населенные пункты за исключением г, Новозыбков)	4,09	Мусоросортировочная станция в Новозыбковском городском округе (в 2 км по направлению на юго-запад от села Манюки)	4,09	41,7	Полигон ТКО Новозыбковский городской округ (в 2 км по направлению на юго-запад от села Манюки)	2,57	0
2023	2	Новозыбковский городской округ, г, Новозыбков	16,33	Мусоросортировочная станция в Новозыбковском городском округе (в 2 км по направлению на юго-запад от села Манюки)	16,33	26,6	Полигон ТКО Новозыбковский городской округ (в 2 км по направлению на юго-запад от села Манюки)	10,29	0
2023	2	Погарский муниципальный район, Борщовское сельское поселение	0,34	Мусоросортировочная станция в Погарском районе	0,34	38,7	Полигон ТКО Погарский район	0,22	0
2023	2	Погарский муниципальный район, Вадьковское сельское поселение	0,32	Мусоросортировочная станция в Погарском районе	0,32	19,7	Полигон ТКО Погарский район	0,20	0
2023	2	Погарский муниципальный район, Вадьковское сельское поселение (бывшее Стеченское сельское поселение)	0,58	Мусоросортировочная станция в Погарском районе	0,58	44,8	Полигон ТКО Погарский район	0,36	0
2023	2	Погарский муниципальный район, Витемлянское сельское поселение	0,33	Мусоросортировочная станция в Погарском районе	0,33	54,3	Полигон ТКО Погарский район	0,21	0
2023	2	Погарский муниципальный район, Гетуновское сельское поселение	0,55	Мусоросортировочная станция в Погарском районе	0,55	39,7	Полигон ТКО Погарский район	0,35	0
2023	2	Погарский муниципальный район, Городищенское сельское поселение	0,58	Мусоросортировочная станция в Погарском районе	0,58	51,3	Полигон ТКО Погарский район	0,37	0
2023	2	Погарский муниципальный район, Гриневское сельское поселение	0,31	Мусоросортировочная станция в Погарском районе	0,31	34,3	Полигон ТКО Погарский район	0,20	0
2023	2	Погарский муниципальный район, Долботовское сельское поселение	0,33	Мусоросортировочная станция в Погарском районе	0,33	27,7	Полигон ТКО Погарский район	0,21	0
2023	2	Погарский муниципальный район, Кистерское сельское поселение	0,39	Мусоросортировочная станция в Погарском районе	0,39	59,1	Полигон ТКО Погарский район	0,25	0
2023	2	Погарский муниципальный район, Погарское городское поселение	3,85	Мусоросортировочная станция в Погарском районе	3,85	32,9	Полигон ТКО Погарский район	2,43	0
2023	2	Погарский муниципальный район, Посудичское сельское поселение	0,43	Мусоросортировочная станция в Погарском районе	0,43	22,7	Полигон ТКО Погарский район	0,27	0

Детализация потока (с учетом дистанций на маршрутах сбора отходов)									
Год	Зона РО	Муниципальное образование	Масса образованных отходов (тыс.тонн)	Объект обработки	Масса поступивших на обработку отходов (тыс.тонн)	Средняя дистанция по маршрутам района (км)	Объект размещения	Масса поступивших на размещение отходов (тыс.тонн)	Средняя дистанция по маршрутам района (км)
2023	2	Погарский муниципальный район, Посудичское сельское поселение (бывшее Прирубкинское сельское поселение)	0,26	Мусоросортировочная станция в Погарском районе	0,26	27,5	Полигон ТКО Погарский район	0,17	0
2023	2	Погарский муниципальный район, Суворовское сельское поселение	0,61	Мусоросортировочная станция в Погарском районе	0,61	24,2	Полигон ТКО Погарский район	0,38	0
2023	2	Погарский муниципальный район, Чаусовское сельское поселение	0,29	Мусоросортировочная станция в Погарском районе	0,29	48,6	Полигон ТКО Погарский район	0,18	0
2023	2	Погарский муниципальный район, Юдиновское сельское поселение	0,47	Мусоросортировочная станция в Погарском районе	0,47	31,1	Полигон ТКО Погарский район	0,30	0
2023	2	Стародубский муниципальный район, Воронокское сельское поселение	1,22	Мусоросортировочная станция в г, Клинцы	1,22	83,3	Полигон ТКО г, Клинцы	0,77	0
2023	2	Стародубский муниципальный район, Гарцевское сельское поселение	0,33	Мусоросортировочная станция в Погарском районе	0,33	49,5	Полигон ТКО Погарский район	0,21	0
2023	2	Стародубский муниципальный район, Десятуховское сельское поселение	0,96	Мусоросортировочная станция в Погарском районе	0,96	71,9	Полигон ТКО Погарский район	0,60	0
2023	2	Стародубский муниципальный район, Занковское сельское поселение	0,56	Мусоросортировочная станция в г, Клинцы	0,56	86,4	Полигон ТКО г, Клинцы	0,35	0
2023	2	Стародубский муниципальный район, Запольскохалеевичское сельское поселение	0,38	Мусоросортировочная станция в г, Клинцы	0,38	44,3	Полигон ТКО г, Клинцы	0,24	0
2023	2	Стародубский муниципальный район, Каменское сельское поселение	0,51	Мусоросортировочная станция в г, Клинцы	0,51	60,7	Полигон ТКО г, Клинцы	0,32	0
2023	2	Стародубский муниципальный район, Меленское сельское поселение	0,66	Мусоросортировочная станция в Погарском районе	0,66	59,0	Полигон ТКО Погарский район	0,42	0
2023	2	Стародубский муниципальный район, Мишковское сельское поселение	0,68	Мусоросортировочная станция в Погарском районе	0,68	63,0	Полигон ТКО Погарский район	0,43	0
2023	2	Стародубский муниципальный район, Мохоновское сельское поселение	0,91	Мусоросортировочная станция в г, Клинцы	0,91	64,1	Полигон ТКО г, Клинцы	0,57	0
2023	2	Стародубский муниципальный район, Понуровское сельское поселение	0,50	Мусоросортировочная станция в Погарском районе	0,50	81,1	Полигон ТКО Погарский район	0,31	0
2023	2	Суражский муниципальный район, Влазовичское сельское поселение	0,63	Мусоросортировочная станция в Суражском районе	0,63	35,6	Полигон ТКО Суражский район	0,40	0
2023	2	Суражский муниципальный район, Дегтяревское сельское поселение	0,33	Мусоросортировочная станция в Суражском районе	0,33	65,4	Полигон ТКО Суражский район	0,21	0
2023	2	Суражский муниципальный район, Дубровское сельское поселение	0,58	Мусоросортировочная станция в Суражском районе	0,58	33,4	Полигон ТКО Суражский район	0,37	0
2023	2	Суражский муниципальный район, Кулажское сельское поселение	0,70	Мусоросортировочная станция в Суражском районе	0,70	40,4	Полигон ТКО Суражский район	0,44	0
2023	2	Суражский муниципальный район, Лопазненское сельское поселение	0,47	Мусоросортировочная станция в Суражском районе	0,47	47,2	Полигон ТКО Суражский район	0,30	0
2023	2	Суражский муниципальный район, Нивнянское сельское поселение	0,48	Мусоросортировочная станция в Суражском районе	0,48	50,1	Полигон ТКО Суражский район	0,30	0
2023	2	Суражский муниципальный район, Овчинское сельское поселение	0,77	Мусоросортировочная станция в Суражском районе	0,77	38,8	Полигон ТКО Суражский район	0,49	0
2023	2	Суражский муниципальный район, Суражское городское поселение	4,25	Мусоросортировочная станция в Суражском районе	4,25	25,2	Полигон ТКО Суражский район	2,68	0
2023	2	Унечский муниципальный район, Березинское сельское поселение	0,50	Мусоросортировочная станция в Унечском районе	0,50	41,6	Вторая очередь полигона ТКО Унечский район	0,31	0

Детализация потока (с учетом дистанций на маршрутах сбора отходов)									
Год	Зона РО	Муниципальное образование	Масса образованных отходов (тыс.тонн)	Объект обработки	Масса поступивших на обработку отходов (тыс.тонн)	Средняя дистанция по маршрутам района (км)	Объект размещения	Масса поступивших на размещение отходов (тыс.тонн)	Средняя дистанция по маршрутам района (км)
2023	2	Унечский муниципальный район, Высокское сельское поселение	0,57	Мусоросортировочная станция в Унечском районе	0,57	59,2	Вторая очередь полигона ТКО Унечский район	0,36	0
2023	2	Унечский муниципальный район, Ивайтенское сельское поселение	0,27	Мусоросортировочная станция в Унечском районе	0,27	63,4	Вторая очередь полигона ТКО Унечский район	0,17	0
2023	2	Унечский муниципальный район, Красновичское сельское поселение	0,51	Мусоросортировочная станция в Унечском районе	0,51	38,7	Вторая очередь полигона ТКО Унечский район	0,32	0
2023	2	Унечский муниципальный район, Найтоповичское сельское поселение	0,54	Мусоросортировочная станция в Унечском районе	0,54	54,9	Вторая очередь полигона ТКО Унечский район	0,34	0
2023	2	Унечский муниципальный район, Павловское сельское поселение	0,56	Мусоросортировочная станция в Унечском районе	0,56	50,9	Вторая очередь полигона ТКО Унечский район	0,35	0
2023	2	Унечский муниципальный район, Старогутнянское сельское поселение	0,58	Мусоросортировочная станция в Унечском районе	0,58	21,3	Вторая очередь полигона ТКО Унечский район	0,36	0
2023	2	Унечский муниципальный район, Старосельское сельское поселение	0,31	Мусоросортировочная станция в Унечском районе	0,31	78,8	Вторая очередь полигона ТКО Унечский район	0,19	0
2023	2	Унечский муниципальный район, Унечское городское поселение	9,64	Мусоросортировочная станция в Унечском районе	9,64	32,9	Вторая очередь полигона ТКО Унечский район	6,07	0
2024	1	Брасовский муниципальный район, Брасовское сельское поселение	0,59	Мусоросортировочная станция в Комаричском районе	0,59	59,9	Полигон ТКО Комаричский район	0,37	0
2024	1	Брасовский муниципальный район, Веребское сельское поселение	0,15	Мусоросортировочная станция в Комаричском районе	0,15	66,4	Полигон ТКО Комаричский район	0,10	0
2024	1	Брасовский муниципальный район, Вороновологское сельское поселение	0,38	Мусоросортировочная станция в Комаричском районе	0,38	62,3	Полигон ТКО Комаричский район	0,24	0
2024	1	Брасовский муниципальный район, Глодневское сельское поселение	0,36	Мусоросортировочная станция в Комаричском районе	0,36	48,3	Полигон ТКО Комаричский район	0,23	0
2024	1	Брасовский муниципальный район, Добриковское сельское поселение	0,27	Мусоросортировочная станция в Комаричском районе	0,27	81,5	Полигон ТКО Комаричский район	0,17	0
2024	1	Брасовский муниципальный район, Дубровское сельское поселение	0,22	Мусоросортировочная станция в Комаричском районе	0,22	78,5	Полигон ТКО Комаричский район	0,14	0
2024	1	Брасовский муниципальный район, Крупецкое сельское поселение	0,37	Мусоросортировочная станция в Комаричском районе	0,37	70,9	Полигон ТКО Комаричский район	0,23	0
2024	1	Брасовский муниципальный район, Локотское городское поселение	5,18	Мусоросортировочная станция в Комаричском районе	5,18	67,4	Полигон ТКО Комаричский район	3,26	0
2024	1	Брасовский муниципальный район, Погребское сельское поселение	0,60	Мусоросортировочная станция в Комаричском районе	0,60	65,3	Полигон ТКО Комаричский район	0,38	0
2024	1	Брасовский муниципальный район, Сныткинское сельское поселение	0,29	Мусоросортировочная станция в Комаричском районе	0,29	51,1	Полигон ТКО Комаричский район	0,18	0
2024	1	Брасовский муниципальный район, Столбовское сельское поселение	0,40	Мусоросортировочная станция в Комаричском районе	0,40	52,3	Полигон ТКО Комаричский район	0,25	0
2024	1	Брянский муниципальный район, Глинищевское сельское поселение	2,23	Мусоросортировочный комплекс АО «Чистая планета»	2,23	59,4	Вторая очередь полигона ТКО г, Брянск	1,40	0
2024	1	Брянский муниципальный район, Добрунское сельское поселение	2,31	Мусоросортировочный комплекс АО «Чистая планета»	2,31	51,2	Вторая очередь полигона ТКО г, Брянск	1,46	0
2024	1	Брянский муниципальный район, Домашовское сельское поселение	0,27	Мусоросортировочная станция в Дятьковском районе	0,27	58,3	Полигон ТКО г, Фокино	0,17	0
2024	1	Брянский муниципальный район, Журиничское сельское поселение	0,60	Мусоросортировочный комплекс АО «Чистая планета»	0,60	56,7	Вторая очередь полигона ТКО г, Брянск	0,38	0

Детализация потока (с учетом дистанций на маршрутах сбора отходов)									
Год	Зона РО	Муниципальное образование	Масса образованных отходов (тыс.тонн)	Объект обработки	Масса поступивших на обработку отходов (тыс.тонн)	Средняя дистанция по маршрутам района (км)	Объект размещения	Масса поступивших на размещение отходов (тыс.тонн)	Средняя дистанция по маршрутам района (км)
2024	1	Брянский муниципальный район, Мичуринское сельское поселение, Восточная часть (п, Мичуринский, с, Елисеевичи)	1,22	Мусоросортировочный комплекс АО «Чистая планета»	1,22	46,6	Вторая очередь полигона ТКО г, Брянск	0,77	0
2024	1	Брянский муниципальный район, Мичуринское сельское поселение, Западная часть (д, Меркульево, д, Колтово)	0,35	Мусоросортировочный комплекс АО «Чистая планета»	0,35	41,0	Вторая очередь полигона ТКО г, Брянск	0,22	0
2024	1	Брянский муниципальный район, Нетьинское сельское поселение	1,45	Мусоросортировочная станция в Дятьковском районе	1,45	46,8	Полигон ТКО г, Фокино	0,92	0
2024	1	Брянский муниципальный район, Новодарковичское сельское поселение	1,34	Мусоросортировочная станция в Дятьковском районе	1,34	32,6	Полигон ТКО г, Фокино	0,85	0
2024	1	Брянский муниципальный район, Новосельское сельское поселение	0,58	Мусоросортировочная станция в Жуковском районе	0,58	57,5	Полигон ТКО Жуковский район	0,37	0
2024	1	Брянский муниципальный район, Отрадненское сельское поселение	0,99	Мусоросортировочный комплекс АО «Чистая планета»	0,99	50,7	Вторая очередь полигона ТКО г, Брянск	0,62	0
2024	1	Брянский муниципальный район, Пальцовское сельское поселение	0,29	Мусоросортировочная станция в Карачевском районе	0,29	30,4	Полигон ТКО Карачевский район	0,18	0
2024	1	Брянский муниципальный район, Свенское сельское поселение	1,36	Мусоросортировочный комплекс АО «Чистая планета»	1,36	48,4	Вторая очередь полигона ТКО г, Брянск	0,85	0
2024	1	Брянский муниципальный район, Снежское сельское поселение	3,79	Мусоросортировочный комплекс АО «Чистая планета»	3,79	45,2	Вторая очередь полигона ТКО г, Брянск	2,39	0
2024	1	Брянский муниципальный район, Стекляннорадицкое сельское поселение, Северная часть (д, Стеклянная Радица, п, Орловские Дворики)	0,49	Мусоросортировочная станция в Дятьковском районе	0,49	26,4	Полигон ТКО г, Фокино	0,31	0
2024	1	Брянский муниципальный район, Стекляннорадицкое сельское поселение, Южная часть (п, Батагово, с, Лесное, ст, Козелкино, ст, Чернец, п, Козелкино, ст, Урицкий	0,87	Мусоросортировочный комплекс АО «Чистая планета»	0,87	40,1	Вторая очередь полигона ТКО г, Брянск	0,55	0
2024	1	Брянский муниципальный район, Супоневское сельское поселение	4,58	Мусоросортировочный комплекс АО «Чистая планета»	4,58	45,6	Вторая очередь полигона ТКО г, Брянск	2,88	0
2024	1	Брянский муниципальный район, Чернетовское сельское поселение	0,56				Полигон ТКО Жирятинский район	0,56	41,5
2024	1	Выгоничский муниципальный район, Выгоничское городское поселение	2,51				Полигон ТКО Выгоничский район	2,51	29,9
2024	1	Выгоничский муниципальный район, Кокинское сельское поселение	2,44				Полигон ТКО Выгоничский район	2,44	33,9
2024	1	Выгоничский муниципальный район, Красносельское сельское поселение	0,48				Полигон ТКО Выгоничский район	0,48	34,1
2024	1	Выгоничский муниципальный район, Лопушское сельское поселение	0,62				Полигон ТКО Выгоничский район	0,62	36,4
2024	1	Выгоничский муниципальный район, Орменское сельское поселение	0,76				Полигон ТКО Выгоничский район	0,76	30,2
2024	1	Выгоничский муниципальный район, Скрябинское сельское поселение	0,50				Полигон ТКО Выгоничский район	0,50	33,1
2024	1	Выгоничский муниципальный район, Сосновское сельское поселение	0,41				Полигон ТКО Выгоничский район	0,41	28,7
2024	1	Выгоничский муниципальный район, Утынское сельское поселение	0,50				Полигон ТКО Выгоничский район	0,50	47,5

Детализация потока (с учетом дистанций на маршрутах сбора отходов)									
Год	Зона РО	Муниципальное образование	Масса образованных отходов (тыс.тонн)	Объект обработки	Масса поступивших на обработку отходов (тыс.тонн)	Средняя дистанция по маршрутам района (км)	Объект размещения	Масса поступивших на размещение отходов (тыс.тонн)	Средняя дистанция по маршрутам района (км)
2024	1	Выгоничский муниципальный район, Хмелевское сельское поселение	0,74				Полигон ТКО Выгоничский район	0,74	47,7
2024	1	Выгоничский муниципальный район, Хутор-Борское сельское поселение	0,26				Полигон ТКО Выгоничский район	0,26	51,3
2024	1	Городской округ г, Брянск, Бежицкий район	69,03	Мусоросортировочный комплекс АО «Чистая планета»	69,03	32,4	Вторая очередь полигона ТКО г, Брянск	43,49	0
2024	1	Городской округ г, Брянск, Володарский район	32,92	Мусоросортировочный комплекс АО «Чистая планета»	32,92	20,5	Вторая очередь полигона ТКО г, Брянск	20,74	0
2024	1	Городской округ г, Брянск, Советский район	57,50	Мусоросортировочный комплекс АО «Чистая планета»	57,50	25,8	Вторая очередь полигона ТКО г, Брянск	36,23	0
2024	1	Городской округ г, Брянск, Фокинский район	36,66	Мусоросортировочный комплекс АО «Чистая планета»	36,66	26,0	Вторая очередь полигона ТКО г, Брянск	23,09	0
2024	1	Городской округ г, Сельцо	6,83	Мусоросортировочная станция в Дятьковском районе	6,83	55,6	Полигон ТКО г, Фокино	4,30	0
2024	1	Городской округ г, Фокино	4,98	Мусоросортировочная станция в Дятьковском районе	4,98	14,8	Полигон ТКО г, Фокино	3,14	0
2024	1	Дубровский муниципальный район, Алешинское сельское поселение	0,19	Мусоросортировочная станция в Жуковском районе	0,19	68,7	Полигон ТКО Жуковский район	0,12	0
2024	1	Дубровский муниципальный район, Дубровское городское поселение	4,64	Мусоросортировочная станция в Жуковском районе	4,64	69,5	Полигон ТКО Жуковский район	2,92	0
2024	1	Дубровский муниципальный район, Пеклинское сельское поселение	0,45	Мусоросортировочная станция в Жуковском районе	0,45	56,5	Полигон ТКО Жуковский район	0,28	0
2024	1	Дубровский муниципальный район, Рековичское сельское поселение	0,40	Мусоросортировочная станция в Жуковском районе	0,40	76,3	Полигон ТКО Жуковский район	0,25	0
2024	1	Дубровский муниципальный район, Рябчинское сельское поселение	0,28	Мусоросортировочная станция в Жуковском районе	0,28	52,3	Полигон ТКО Жуковский район	0,18	0
2024	1	Дубровский муниципальный район, Сергеевское сельское поселение	0,11	Мусоросортировочная станция в Жуковском районе	0,11	84,5	Полигон ТКО Жуковский район	0,07	0
2024	1	Дубровский муниципальный район, Сещинское сельское поселение	1,90	Мусоросортировочная станция в Жуковском районе	1,90	77,5	Полигон ТКО Жуковский район	1,20	0
2024	1	Дятьковский муниципальный район, Березинское сельское поселение	0,93	Мусоросортировочная станция в Дятьковском районе	0,93	16,9	Полигон ТКО г, Фокино	0,58	0
2024	1	Дятьковский муниципальный район, Большежуковское сельское поселение	1,01	Мусоросортировочная станция в Дятьковском районе	1,01	48,7	Полигон ТКО г, Фокино	0,63	0
2024	1	Дятьковский муниципальный район, Бытошское городское поселение	1,89	Мусоросортировочная станция в Жуковском районе	1,89	74,9	Полигон ТКО Жуковский район	1,19	0
2024	1	Дятьковский муниципальный район, Верховское сельское поселение	0,14	Мусоросортировочная станция в Дятьковском районе	0,14	10,8	Полигон ТКО г, Фокино	0,09	0
2024	1	Дятьковский муниципальный район, Дятьковское городское поселение	10,76	Мусоросортировочная станция в Дятьковском районе	10,76	51,1	Полигон ТКО г, Фокино	6,78	0
2024	1	Дятьковский муниципальный район, Ивотское городское поселение	2,69	Мусоросортировочная станция в Дятьковском районе	2,69	62,3	Полигон ТКО г, Фокино	1,70	0
2024	1	Дятьковский муниципальный район, Любохонское городское поселение	2,17	Мусоросортировочная станция в Дятьковском районе	2,17	30,7	Полигон ТКО г, Фокино	1,37	0
2024	1	Дятьковский муниципальный район, Немеричское сельское поселение	0,27	Мусоросортировочная станция в Жуковском районе	0,27	58,5	Полигон ТКО Жуковский район	0,17	0

Детализация потока (с учетом дистанций на маршрутах сбора отходов)									
Год	Зона РО	Муниципальное образование	Масса образованных отходов (тыс.тонн)	Объект обработки	Масса поступивших на обработку отходов (тыс.тонн)	Средняя дистанция по маршрутам района (км)	Объект размещения	Масса поступивших на размещение отходов (тыс.тонн)	Средняя дистанция по маршрутам района (км)
2024	1	Дятьковский муниципальный район, Слободищенское сельское поселение	0,92	Мусоросортировочная станция в Дятьковском районе	0,92	35,0	Полигон ТКО г, Фокино	0,58	0
2024	1	Дятьковский муниципальный район, Старское городское поселение	1,89	Мусоросортировочная станция в Дятьковском районе	1,89	64,3	Полигон ТКО г, Фокино	1,19	0
2024	1	Жирятинский муниципальный район, Воробейнское сельское поселение	0,69				Полигон ТКО Жирятинский район	0,69	51,3
2024	1	Жирятинский муниципальный район, Жирятинское сельское поселение	1,64				Полигон ТКО Жирятинский район	1,64	23,3
2024	1	Жирятинский муниципальный район, Морачевское сельское поселение	0,28				Полигон ТКО Жирятинский район	0,28	30,3
2024	1	Жуковский муниципальный район, Гришинослободское сельское поселение	0,63	Мусоросортировочная станция в Жуковском районе	0,63	35,0	Полигон ТКО Жуковский район	0,40	0
2024	1	Жуковский муниципальный район, Жуковское городское поселение	8,24	Мусоросортировочная станция в Жуковском районе	8,24	24,6	Полигон ТКО Жуковский район	5,19	0
2024	1	Жуковский муниципальный район, Заборско-Никольское сельское поселение	0,44	Мусоросортировочная станция в Жуковском районе	0,44	44,4	Полигон ТКО Жуковский район	0,28	0
2024	1	Жуковский муниципальный район, Крыжинское сельское поселение	0,52				Полигон ТКО Жирятинский район	0,52	46,7
2024	1	Жуковский муниципальный район, Летошницкое сельское поселение	0,71	Мусоросортировочная станция в Жуковском районе	0,71	31,7	Полигон ТКО Жуковский район	0,45	0
2024	1	Жуковский муниципальный район, Овстугское сельское поселение	0,45	Мусоросортировочная станция в Жуковском районе	0,45	61,3	Полигон ТКО Жуковский район	0,28	0
2024	1	Жуковский муниципальный район, Ржаницкое сельское поселение	1,89	Мусоросортировочная станция в Жуковском районе	1,89	44,8	Полигон ТКО Жуковский район	1,19	0
2024	1	Жуковский муниципальный район, Троснянское сельское поселение	0,76	Мусоросортировочная станция в Жуковском районе	0,76	27,2	Полигон ТКО Жуковский район	0,48	0
2024	1	Жуковский муниципальный район, Ходиловичское сельское поселение	0,54	Мусоросортировочная станция в Жуковском районе	0,54	44,1	Полигон ТКО Жуковский район	0,34	0
2024	1	Жуковский муниципальный район, Шамординское сельское поселение	0,53	Мусоросортировочная станция в Жуковском районе	0,53	50,0	Полигон ТКО Жуковский район	0,33	0
2024	1	Карачевский муниципальный район, Бошинское сельское поселение	0,41	Мусоросортировочная станция в Карачевском районе	0,41	36,7	Полигон ТКО Карачевский район	0,26	0
2024	1	Карачевский муниципальный район, Вельяминовское сельское поселение	0,77	Мусоросортировочная станция в Карачевском районе	0,77	42,8	Полигон ТКО Карачевский район	0,49	0
2024	1	Карачевский муниципальный район, Верхопольское сельское поселение	0,34	Мусоросортировочная станция в Карачевском районе	0,34	65,0	Полигон ТКО Карачевский район	0,21	0
2024	1	Карачевский муниципальный район, Дроновское сельское поселение	0,36	Мусоросортировочная станция в Карачевском районе	0,36	43,9	Полигон ТКО Карачевский район	0,23	0
2024	1	Карачевский муниципальный район, Карачевское городское поселение	9,91	Мусоросортировочная станция в Карачевском районе	9,91	24,2	Полигон ТКО Карачевский район	6,25	0
2024	1	Карачевский муниципальный район, Мылинское сельское поселение	0,56	Мусоросортировочная станция в Карачевском районе	0,56	31,4	Полигон ТКО Карачевский район	0,35	0
2024	1	Карачевский муниципальный район, Песоченское сельское поселение	0,34	Мусоросортировочная станция в Карачевском районе	0,34	33,8	Полигон ТКО Карачевский район	0,21	0
2024	1	Карачевский муниципальный район, Ревенское сельское поселение	0,32	Мусоросортировочная станция в Карачевском районе	0,32	48,2	Полигон ТКО Карачевский район	0,20	0

Детализация потока (с учетом дистанций на маршрутах сбора отходов)									
Год	Зона РО	Муниципальное образование	Масса образованных отходов (тыс.тонн)	Объект обработки	Масса поступивших на обработку отходов (тыс.тонн)	Средняя дистанция по маршрутам района (км)	Объект размещения	Масса поступивших на размещение отходов (тыс.тонн)	Средняя дистанция по маршрутам района (км)
2024	1	Клетнянский муниципальный район, Акуличское сельское поселение	0,31				Полигон ТКО Жирятинский район	0,31	61,9
2024	1	Клетнянский муниципальный район, Клетнянское городское поселение	5,61	Мусоросортировочная станция в Жуковском районе	5,61	79,1	Полигон ТКО Жуковский район	3,53	0
2024	1	Клетнянский муниципальный район, Лутенское сельское поселение	0,43	Мусоросортировочная станция в Жуковском районе	0,43	86,4	Полигон ТКО Жуковский район	0,27	0
2024	1	Клетнянский муниципальный район, Мирнинское сельское поселение	0,61	Мусоросортировочная станция в Жуковском районе	0,61	97,3	Полигон ТКО Жуковский район	0,38	0
2024	1	Клетнянский муниципальный район, Мужиновское сельское поселение	0,37				Полигон ТКО Жирятинский район	0,37	73,3
2024	1	Клетнянский муниципальный район, Надвинское сельское поселение	0,21	Мусоросортировочная станция в Жуковском районе	0,21	69,3	Полигон ТКО Жуковский район	0,13	0
2024	1	Комаричский муниципальный район, Аркинское сельское поселение	0,34	Мусоросортировочная станция в Комаричском районе	0,34	29,0	Полигон ТКО Комаричский район	0,21	0
2024	1	Комаричский муниципальный район, Быховское сельское поселение	0,34	Мусоросортировочная станция в Комаричском районе	0,34	37,0	Полигон ТКО Комаричский район	0,21	0
2024	1	Комаричский муниципальный район, Игрицкое сельское поселение	0,48	Мусоросортировочная станция в Комаричском районе	0,48	58,3	Полигон ТКО Комаричский район	0,31	0
2024	1	Комаричский муниципальный район, Комаричское городское поселение	3,35	Мусоросортировочная станция в Комаричском районе	3,35	28,1	Полигон ТКО Комаричский район	2,11	0
2024	1	Комаричский муниципальный район, Литюжское сельское поселение	0,43	Мусоросортировочная станция в Комаричском районе	0,43	41,4	Полигон ТКО Комаричский район	0,27	0
2024	1	Комаричский муниципальный район, Лопандинское сельское поселение	0,94	Мусоросортировочная станция в Комаричском районе	0,94	26,8	Полигон ТКО Комаричский район	0,59	0
2024	1	Комаричский муниципальный район, Марьинское сельское поселение	0,39	Мусоросортировочная станция в Комаричском районе	0,39	15,9	Полигон ТКО Комаричский район	0,25	0
2024	1	Комаричский муниципальный район, Усожское сельское поселение	0,38	Мусоросортировочная станция в Комаричском районе	0,38	40,9	Полигон ТКО Комаричский район	0,24	0
2024	1	Навлинский муниципальный район, Алешенское сельское поселение	0,32	Мусоросортировочная станция в Комаричском районе	0,32	89,3	Полигон ТКО Комаричский район	0,20	0
2024	1	Навлинский муниципальный район, Алтуховское городское поселение	0,60	Мусоросортировочная станция в Комаричском районе	0,60	79,6	Полигон ТКО Комаричский район	0,38	0
2024	1	Навлинский муниципальный район, Бяковское сельское поселение	0,34	Мусоросортировочная станция в Комаричском районе	0,34	92,0	Полигон ТКО Комаричский район	0,21	0
2024	1	Навлинский муниципальный район, Вздруженское сельское поселение	0,15	Мусоросортировочная станция в Комаричском районе	0,15	116,1	Полигон ТКО Комаричский район	0,09	0
2024	1	Навлинский муниципальный район, Клюковенское сельское поселение	0,40	Мусоросортировочная станция в Комаричском районе	0,40	103,4	Полигон ТКО Комаричский район	0,25	0
2024	1	Навлинский муниципальный район, Навлинское городское поселение	6,20	Мусоросортировочная станция в Комаричском районе	6,20	100,0	Полигон ТКО Комаричский район	3,91	0
2024	1	Навлинский муниципальный район, Пролысовское сельское поселение	0,17	Мусоросортировочная станция в Комаричском районе	0,17	119,5	Полигон ТКО Комаричский район	0,11	0
2024	1	Навлинский муниципальный район, Ревенское сельское поселение	0,27	Мусоросортировочная станция в Комаричском районе	0,27	127,1	Полигон ТКО Комаричский район	0,17	0
2024	1	Навлинский муниципальный район, Салтановское сельское поселение	0,31	Мусоросортировочная станция в Комаричском районе	0,31	122,3	Полигон ТКО Комаричский район	0,20	0

Детализация потока (с учетом дистанций на маршрутах сбора отходов)									
Год	Зона РО	Муниципальное образование	Масса образованных отходов (тыс.тонн)	Объект обработки	Масса поступивших на обработку отходов (тыс.тонн)	Средняя дистанция по маршрутам района (км)	Объект размещения	Масса поступивших на размещение отходов (тыс.тонн)	Средняя дистанция по маршрутам района (км)
2024	1	Навлинский муниципальный район, Синезерское сельское поселение	0,50	Мусоросортировочная станция в Комаричском районе	0,50	106,4	Полигон ТКО Комаричский район	0,31	0
2024	1	Навлинский муниципальный район, Соколовское сельское поселение	0,30	Мусоросортировочная станция в Комаричском районе	0,30	111,2	Полигон ТКО Комаричский район	0,19	0
2024	1	Навлинский муниципальный район, Чичковское сельское поселение	0,45	Мусоросортировочная станция в Комаричском районе	0,45	110,4	Полигон ТКО Комаричский район	0,28	0
2024	1	Навлинский муниципальный район, Щегловское сельское поселение	0,31	Мусоросортировочная станция в Комаричском районе	0,31	103,5	Полигон ТКО Комаричский район	0,19	0
2024	1	Почепский муниципальный район, Бакланское сельское поселение	0,70	Мусоросортировочная станция в Мглинском районе	0,70	92,4	Полигон ТКО Мглинский район	0,44	0
2024	1	Почепский муниципальный район, Бельковское сельское поселение	0,21	Мусоросортировочная станция в Мглинском районе	0,21	59,6	Полигон ТКО Мглинский район	0,14	0
2024	1	Почепский муниципальный район, Валуецкое сельское поселение	0,31	Мусоросортировочная станция в Мглинском районе	0,31	86,5	Полигон ТКО Мглинский район	0,19	0
2024	1	Почепский муниципальный район, Витовское сельское поселение	0,43	Мусоросортировочная станция в Мглинском районе	0,43	65,1	Полигон ТКО Мглинский район	0,27	0
2024	1	Почепский муниципальный район, Гущинское сельское поселение	0,47	Мусоросортировочная станция в Мглинском районе	0,47	81,8	Полигон ТКО Мглинский район	0,29	0
2024	1	Почепский муниципальный район, Дмитровское сельское поселение	0,24	Мусоросортировочная станция в Мглинском районе	0,24	79,5	Полигон ТКО Мглинский район	0,15	0
2024	1	Почепский муниципальный район, Доманичское сельское поселение	0,52	Мусоросортировочная станция в Мглинском районе	0,52	84,2	Полигон ТКО Мглинский район	0,33	0
2024	1	Почепский муниципальный район, Краснорогское сельское поселение	0,98	Мусоросортировочная станция в Мглинском районе	0,98	88,8	Полигон ТКО Мглинский район	0,62	0
2024	1	Почепский муниципальный район, Московское сельское поселение	0,50	Мусоросортировочная станция в Мглинском районе	0,50	84,3	Полигон ТКО Мглинский район	0,32	0
2024	1	Почепский муниципальный район, Первомайское сельское поселение	0,34	Мусоросортировочная станция в Мглинском районе	0,34	65,3	Полигон ТКО Мглинский район	0,21	0
2024	1	Почепский муниципальный район, Польниковское сельское поселение	0,40	Мусоросортировочная станция в Мглинском районе	0,40	51,1	Полигон ТКО Мглинский район	0,25	0
2024	1	Почепский муниципальный район, Почепское городское поселение	7,08	Мусоросортировочная станция в Мглинском районе	7,08	68,5	Полигон ТКО Мглинский район	4,46	0
2024	1	Почепский муниципальный район, Рагозинское сельское поселение	0,22	Мусоросортировочная станция в Мглинском районе	0,22	70,0	Полигон ТКО Мглинский район	0,14	0
2024	1	Почепский муниципальный район, Рамасухское городское поселение	0,17	Мусоросортировочная станция в Мглинском районе	0,17	77,4	Полигон ТКО Мглинский район	0,11	0
2024	1	Почепский муниципальный район, Речицкое сельское поселение	1,09	Мусоросортировочная станция в Мглинском районе	1,09	69,9	Полигон ТКО Мглинский район	0,69	0
2024	1	Почепский муниципальный район, Семецкое сельское поселение	0,47	Мусоросортировочная станция в Мглинском районе	0,47	88,1	Полигон ТКО Мглинский район	0,29	0
2024	1	Почепский муниципальный район, Сетоловское сельское поселение	0,56	Мусоросортировочная станция в Мглинском районе	0,56	74,8	Полигон ТКО Мглинский район	0,35	0
2024	1	Почепский муниципальный район, Титовское сельское поселение	0,29	Мусоросортировочная станция в Мглинском районе	0,29	69,6	Полигон ТКО Мглинский район	0,18	0
2024	1	Почепский муниципальный район, Чоповское сельское поселение	0,57	Мусоросортировочная станция в Мглинском районе	0,57	58,7	Полигон ТКО Мглинский район	0,36	0

Детализация потока (с учетом дистанций на маршрутах сбора отходов)									
Год	Зона РО	Муниципальное образование	Масса образованных отходов (тыс.тонн)	Объект обработки	Масса поступивших на обработку отходов (тыс.тонн)	Средняя дистанция по маршрутам района (км)	Объект размещения	Масса поступивших на размещение отходов (тыс.тонн)	Средняя дистанция по маршрутам района (км)
2024	1	Рогнединский муниципальный район, Вороновское сельское поселение	0,30	Мусоросортировочная станция в Жуковском районе	0,30	64,7	Полигон ТКО Жуковский район	0,19	0
2024	1	Рогнединский муниципальный район, Рогнединское городское поселение	1,27	Мусоросортировочная станция в Жуковском районе	1,27	87,2	Полигон ТКО Жуковский район	0,80	0
2024	1	Рогнединский муниципальный район, Селиловичское сельское поселение	0,24	Мусоросортировочная станция в Жуковском районе	0,24	85,3	Полигон ТКО Жуковский район	0,15	0
2024	1	Рогнединский муниципальный район, Тюнинское сельское поселение	0,18	Мусоросортировочная станция в Жуковском районе	0,18	101,9	Полигон ТКО Жуковский район	0,12	0
2024	1	Рогнединский муниципальный район, Федоровское сельское поселение	0,40	Мусоросортировочная станция в Жуковском районе	0,40	104,5	Полигон ТКО Жуковский район	0,25	0
2024	1	Рогнединский муниципальный район, Шаровичское сельское поселение	0,12	Мусоросортировочная станция в Жуковском районе	0,12	110,6	Полигон ТКО Жуковский район	0,08	0
2024	1	Севский муниципальный район, Доброводское сельское поселение	0,39	Мусоросортировочная станция в Комаричском районе	0,39	88,1	Полигон ТКО Комаричский район	0,24	0
2024	1	Севский муниципальный район, Косицкое сельское поселение	0,44	Мусоросортировочная станция в Комаричском районе	0,44	101,0	Полигон ТКО Комаричский район	0,27	0
2024	1	Севский муниципальный район, Новоямское сельское поселение	0,54	Мусоросортировочная станция в Комаричском районе	0,54	58,6	Полигон ТКО Комаричский район	0,34	0
2024	1	Севский муниципальный район, Подлесно-Новосельское сельское поселение	0,47	Мусоросортировочная станция в Комаричском районе	0,47	102,0	Полигон ТКО Комаричский район	0,30	0
2024	1	Севский муниципальный район, Пушкинское сельское поселение	0,26	Мусоросортировочная станция в Комаричском районе	0,26	82,0	Полигон ТКО Комаричский район	0,16	0
2024	1	Севский муниципальный район, Севское городское поселение	3,15	Мусоросортировочная станция в Комаричском районе	3,15	74,5	Полигон ТКО Комаричский район	1,99	0
2024	1	Севский муниципальный район, Троебортновское сельское поселение	0,22	Мусоросортировочная станция в Комаричском районе	0,22	109,5	Полигон ТКО Комаричский район	0,14	0
2024	1	Севский муниципальный район, Чемлыжское сельское поселение	0,46	Мусоросортировочная станция в Комаричском районе	0,46	81,1	Полигон ТКО Комаричский район	0,29	0
2024	1	Суземский муниципальный район, Алешковичское сельское поселение	0,69	Мусоросортировочная станция в Трубчевском районе	0,69	95,8	Вторая очередь полигона ТКО Трубчевский район	0,43	0
2024	1	Суземский муниципальный район, Кокоревское городское поселение	0,85	Мусоросортировочная станция в Комаричском районе	0,85	87,1	Полигон ТКО Комаричский район	0,54	0
2024	1	Суземский муниципальный район, Невдольское сельское поселение	0,56	Мусоросортировочная станция в Трубчевском районе	0,56	90,1	Вторая очередь полигона ТКО Трубчевский район	0,36	0
2024	1	Суземский муниципальный район, Новопогощенское сельское поселение	0,33	Мусоросортировочная станция в Трубчевском районе	0,33	54,4	Вторая очередь полигона ТКО Трубчевский район	0,21	0
2024	1	Суземский муниципальный район, Селеченское сельское поселение	0,25	Мусоросортировочная станция в Трубчевском районе	0,25	81,6	Вторая очередь полигона ТКО Трубчевский район	0,16	0
2024	1	Суземский муниципальный район, Суземское городское поселение	3,85				Полигон ТКО Суземский район	3,85	33,6
2024	1	Суземский муниципальный район, Холмечское сельское поселение	0,30	Мусоросортировочная станция в Комаричском районе	0,30	81,6	Полигон ТКО Комаричский район	0,19	0
2024	1	Трубчевский муниципальный район, Белоберезковское городское поселение	1,91				Полигон ТКО пос, Белая Березка Трубчевский район	1,91	13,4
2024	1	Трубчевский муниципальный район, Городецкое сельское поселение	0,87	Мусоросортировочная станция в Трубчевском районе	0,87	14,5	Вторая очередь полигона ТКО Трубчевский район	0,55	0

Детализация потока (с учетом дистанций на маршрутах сбора отходов)									
Год	Зона РО	Муниципальное образование	Масса образованных отходов (тыс.тонн)	Объект обработки	Масса поступивших на обработку отходов (тыс.тонн)	Средняя дистанция по маршрутам района (км)	Объект размещения	Масса поступивших на размещение отходов (тыс.тонн)	Средняя дистанция по маршрутам района (км)
2024	1	Трубчевский муниципальный район, Селецкое сельское поселение	0,98	Мусоросортировочная станция в Трубчевском районе	0,98	54,6	Вторая очередь полигона ТКО Трубчевский район	0,61	0
2024	1	Трубчевский муниципальный район, Семячковское сельское поселение	0,82	Мусоросортировочная станция в Трубчевском районе	0,82	44,2	Вторая очередь полигона ТКО Трубчевский район	0,51	0
2024	1	Трубчевский муниципальный район, Телецкое сельское поселение	1,04	Мусоросортировочная станция в Трубчевском районе	1,04	40,0	Вторая очередь полигона ТКО Трубчевский район	0,66	0
2024	1	Трубчевский муниципальный район, Трубчевское городское поселение	5,73	Мусоросортировочная станция в Трубчевском районе	5,73	30,1	Вторая очередь полигона ТКО Трубчевский район	3,61	0
2024	1	Трубчевский муниципальный район, Усохское сельское поселение	0,55	Мусоросортировочная станция в Трубчевском районе	0,55	20,6	Вторая очередь полигона ТКО Трубчевский район	0,35	0
2024	1	Трубчевский муниципальный район, Юровское сельское поселение	0,95	Мусоросортировочная станция в Трубчевском районе	0,95	47,8	Вторая очередь полигона ТКО Трубчевский район	0,60	0
2024	2	Гордеевский муниципальный район, Глинновское сельское поселение	0,29	Мусоросортировочная станция в Красногорском районе	0,29	63,4	Полигон ТКО Красногорский район	0,18	0
2024	2	Гордеевский муниципальный район, Гордеевское сельское поселение	1,37	Мусоросортировочная станция в Красногорском районе	1,37	49,8	Полигон ТКО Красногорский район	0,86	0
2024	2	Гордеевский муниципальный район, Мирнинское сельское поселение	0,62	Мусоросортировочная станция в Красногорском районе	0,62	27,1	Полигон ТКО Красногорский район	0,39	0
2024	2	Гордеевский муниципальный район, Петровобудское сельское поселение	0,35	Мусоросортировочная станция в Красногорском районе	0,35	38,0	Полигон ТКО Красногорский район	0,22	0
2024	2	Гордеевский муниципальный район, Рудневоробьевское сельское поселение	0,39	Мусоросортировочная станция в Красногорском районе	0,39	42,2	Полигон ТКО Красногорский район	0,25	0
2024	2	Гордеевский муниципальный район, Творишинское сельское поселение	0,49	Мусоросортировочная станция в Красногорском районе	0,49	61,4	Полигон ТКО Красногорский район	0,31	0
2024	2	Гордеевский муниципальный район, Уношевское сельское поселение	0,35	Мусоросортировочная станция в Красногорском районе	0,35	37,8	Полигон ТКО Красногорский район	0,22	0
2024	2	Городской округ г, Клинцы	32,01	Мусоросортировочная станция в г, Клинцы	32,01	19,6	Полигон ТКО г, Клинцы	20,17	0
2024	2	Городской округ г, Стародуб	7,97	Мусоросортировочная станция в Погарском районе	7,97	69,0	Полигон ТКО Погарский район	5,02	0
2024	2	Злынковский муниципальный район, Вышковское городское поселение	1,19	Мусоросортировочная станция в Злынковском районе	1,19	31,6	Полигон ТКО Злынковский район	0,75	0
2024	2	Злынковский муниципальный район, Денисковичское сельское поселение	0,24	Мусоросортировочная станция в Злынковском районе	0,24	27,7	Полигон ТКО Злынковский район	0,15	0
2024	2	Злынковский муниципальный район, Злынковское городское поселение	2,25	Мусоросортировочная станция в Злынковском районе	2,25	30,2	Полигон ТКО Злынковский район	1,42	0
2024	2	Злынковский муниципальный район, Роговское сельское поселение	0,30	Мусоросортировочная станция в Злынковском районе	0,30	38,6	Полигон ТКО Злынковский район	0,19	0
2024	2	Злынковский муниципальный район, Спиридоновобудское сельское поселение	0,43	Мусоросортировочная станция в Злынковском районе	0,43	38,6	Полигон ТКО Злынковский район	0,27	0
2024	2	Злынковский муниципальный район, Щербиничское сельское поселение	0,34	Мусоросортировочная станция в Злынковском районе	0,34	43,6	Полигон ТКО Злынковский район	0,21	0
2024	2	Климовский муниципальный район, Брахловское сельское поселение	0,26	Мусоросортировочная станция в Новозыбковском городском округе (в 2 км по направлению на юго-запад от села Манюки)	0,26	60,0	Полигон ТКО Новозыбковский городской округ (в 2 км по направлению на юго-запад от села Манюки)	0,16	0
2024	2	Климовский муниципальный район, Истопское сельское поселение	0,53	Мусоросортировочная станция в Новозыбковском городском округе (в 2 км по направлению на юго-запад от села Манюки)	0,53	61,1	Полигон ТКО Новозыбковский городской округ (в 2 км по направлению на юго-запад от села Манюки)	0,34	0

Детализация потока (с учетом дистанций на маршрутах сбора отходов)									
Год	Зона РО	Муниципальное образование	Масса образованных отходов (тыс.тонн)	Объект обработки	Масса поступивших на обработку отходов (тыс.тонн)	Средняя дистанция по маршрутам района (км)	Объект размещения	Масса поступивших на размещение отходов (тыс.тонн)	Средняя дистанция по маршрутам района (км)
2024	2	Климовский муниципальный район, Каменскохуторское сельское поселение	0,30	Мусоросортировочная станция в Новозыбковском городском округе (в 2 км по направлению на юго-запад от села Манюки)	0,30	72,5	Полигон ТКО Новозыбковский городской округ (в 2 км по направлению на юго-запад от села Манюки)	0,19	0
2024	2	Климовский муниципальный район, Кирилловское сельское поселение	0,27	Мусоросортировочная станция в Новозыбковском городском округе (в 2 км по направлению на юго-запад от села Манюки)	0,27	79,6	Полигон ТКО Новозыбковский городской округ (в 2 км по направлению на юго-запад от села Манюки)	0,17	0
2024	2	Климовский муниципальный район, Климовское городское поселение	5,53	Мусоросортировочная станция в Новозыбковском городском округе (в 2 км по направлению на юго-запад от села Манюки)	5,53	52,6	Полигон ТКО Новозыбковский городской округ (в 2 км по направлению на юго-запад от села Манюки)	3,48	0
2024	2	Климовский муниципальный район, Лакомобудское сельское поселение	0,13	Мусоросортировочная станция в Новозыбковском городском округе (в 2 км по направлению на юго-запад от села Манюки)	0,13	33,1	Полигон ТКО Новозыбковский городской округ (в 2 км по направлению на юго-запад от села Манюки)	0,08	0
2024	2	Климовский муниципальный район, Митьковское сельское поселение	0,31	Мусоросортировочная станция в Новозыбковском городском округе (в 2 км по направлению на юго-запад от села Манюки)	0,31	37,8	Полигон ТКО Новозыбковский городской округ (в 2 км по направлению на юго-запад от села Манюки)	0,19	0
2024	2	Климовский муниципальный район, Новоропское сельское поселение	0,54	Мусоросортировочная станция в Новозыбковском городском округе (в 2 км по направлению на юго-запад от села Манюки)	0,54	69,7	Полигон ТКО Новозыбковский городской округ (в 2 км по направлению на юго-запад от села Манюки)	0,34	0
2024	2	Климовский муниципальный район, Новоюрковичское сельское поселение	0,35	Мусоросортировочная станция в Новозыбковском городском округе (в 2 км по направлению на юго-запад от села Манюки)	0,35	85,5	Полигон ТКО Новозыбковский городской округ (в 2 км по направлению на юго-запад от села Манюки)	0,22	0
2024	2	Климовский муниципальный район, Плавенское сельское поселение	0,40	Мусоросортировочная станция в Новозыбковском городском округе (в 2 км по направлению на юго-запад от села Манюки)	0,40	65,9	Полигон ТКО Новозыбковский городской округ (в 2 км по направлению на юго-запад от села Манюки)	0,25	0
2024	2	Климовский муниципальный район, Сачковичское сельское поселение	0,67	Мусоросортировочная станция в Новозыбковском городском округе (в 2 км по направлению на юго-запад от села Манюки)	0,67	53,2	Полигон ТКО Новозыбковский городской округ (в 2 км по направлению на юго-запад от села Манюки)	0,42	0
2024	2	Климовский муниципальный район, Сытобудское сельское поселение	0,25	Мусоросортировочная станция в Новозыбковском городском округе (в 2 км по направлению на юго-запад от села Манюки)	0,25	47,5	Полигон ТКО Новозыбковский городской округ (в 2 км по направлению на юго-запад от села Манюки)	0,15	0
2024	2	Климовский муниципальный район, Хороменское сельское поселение	0,29	Мусоросортировочная станция в Новозыбковском городском округе (в 2 км по направлению на юго-запад от села Манюки)	0,29	75,6	Полигон ТКО Новозыбковский городской округ (в 2 км по направлению на юго-запад от села Манюки)	0,18	0
2024	2	Климовский муниципальный район, Челховское сельское поселение	0,44	Мусоросортировочная станция в Новозыбковском городском округе (в 2 км по направлению на юго-запад от села Манюки)	0,44	67,5	Полигон ТКО Новозыбковский городской округ (в 2 км по направлению на юго-запад от села Манюки)	0,27	0
2024	2	Климовский муниципальный район, Чуровичское сельское поселение	0,53	Мусоросортировочная станция в Новозыбковском городском округе (в 2 км по направлению на юго-запад от села Манюки)	0,53	76,6	Полигон ТКО Новозыбковский городской округ (в 2 км по направлению на юго-запад от села Манюки)	0,33	0
2024	2	Клинцовский муниципальный район, Великотопальское сельское поселение	0,44	Мусоросортировочная станция в Новозыбковском городском округе (в 2 км по направлению на юго-запад от села Манюки)	0,44	56,4	Полигон ТКО Новозыбковский городской округ (в 2 км по направлению на юго-запад от села Манюки)	0,27	0
2024	2	Клинцовский муниципальный район, Гулевское сельское поселение	0,48	Мусоросортировочная станция в г, Клинцы	0,48	46,5	Полигон ТКО г, Клинцы	0,30	0
2024	2	Клинцовский муниципальный район, Коржоволубовское сельское поселение	2,25	Мусоросортировочная станция в г, Клинцы	2,25	37,6	Полигон ТКО г, Клинцы	1,41	0

Детализация потока (с учетом дистанций на маршрутах сбора отходов)									
Год	Зона РО	Муниципальное образование	Масса образованных отходов (тыс.тонн)	Объект обработки	Масса поступивших на обработку отходов (тыс.тонн)	Средняя дистанция по маршрутам района (км)	Объект размещения	Масса поступивших на размещение отходов (тыс.тонн)	Средняя дистанция по маршрутам района (км)
2024	2	Клинцовский муниципальный район, Лопатенское сельское поселение	0,42	Мусоросортировочная станция в г, Клинцы	0,42	34,8	Полигон ТКО г, Клинцы	0,26	0
2024	2	Клинцовский муниципальный район, Медведовское сельское поселение	0,82	Мусоросортировочная станция в г, Клинцы	0,82	51,7	Полигон ТКО г, Клинцы	0,51	0
2024	2	Клинцовский муниципальный район, Первомайское сельское поселение	1,01	Мусоросортировочная станция в г, Клинцы	1,01	27,8	Полигон ТКО г, Клинцы	0,63	0
2024	2	Клинцовский муниципальный район, Рожновское сельское поселение	0,56	Мусоросортировочная станция в г, Клинцы	0,56	28,8	Полигон ТКО г, Клинцы	0,35	0
2024	2	Клинцовский муниципальный район, Смолевичское сельское поселение	0,82	Мусоросортировочная станция в г, Клинцы	0,82	42,2	Полигон ТКО г, Клинцы	0,51	0
2024	2	Клинцовский муниципальный район, Смотровобудское сельское поселение	1,09	Мусоросортировочная станция в г, Клинцы	1,09	35,9	Полигон ТКО г, Клинцы	0,69	0
2024	2	Красногорский муниципальный район, Колюдовское сельское поселение	0,32	Мусоросортировочная станция в Красногорском районе	0,32	47,1	Полигон ТКО Красногорский район	0,20	0
2024	2	Красногорский муниципальный район, Красногорское городское поселение	3,01	Мусоросортировочная станция в Красногорском районе	3,01	30,5	Полигон ТКО Красногорский район	1,90	0
2024	2	Красногорский муниципальный район, Лотаковское сельское поселение	0,27	Мусоросортировочная станция в Красногорском районе	0,27	41,8	Полигон ТКО Красногорский район	0,17	0
2024	2	Красногорский муниципальный район, Любовшанское сельское поселение	0,39	Мусоросортировочная станция в Красногорском районе	0,39	25,4	Полигон ТКО Красногорский район	0,24	0
2024	2	Красногорский муниципальный район, Макаричское сельское поселение	0,32	Мусоросортировочная станция в Красногорском районе	0,32	44,3	Полигон ТКО Красногорский район	0,20	0
2024	2	Красногорский муниципальный район, Перелазское сельское поселение	0,40	Мусоросортировочная станция в Красногорском районе	0,40	45,4	Полигон ТКО Красногорский район	0,25	0
2024	2	Красногорский муниципальный район, Яловское сельское поселение	0,16	Мусоросортировочная станция в Красногорском районе	0,16	34,9	Полигон ТКО Красногорский район	0,10	0
2024	2	Мглинский муниципальный район, Беловодское сельское поселение	0,28	Мусоросортировочная станция в Мглинском районе	0,28	11,9	Полигон ТКО Мглинский район	0,18	0
2024	2	Мглинский муниципальный район, Вельжичское сельское поселение	0,25	Мусоросортировочная станция в Мглинском районе	0,25	30,8	Полигон ТКО Мглинский район	0,16	0
2024	2	Мглинский муниципальный район, Ветлевское сельское поселение	0,52	Мусоросортировочная станция в Мглинском районе	0,52	30,0	Полигон ТКО Мглинский район	0,33	0
2024	2	Мглинский муниципальный район, Высокское сельское поселение	0,29	Мусоросортировочная станция в Мглинском районе	0,29	44,9	Полигон ТКО Мглинский район	0,18	0
2024	2	Мглинский муниципальный район, Краснокосаровское сельское поселение	0,37	Мусоросортировочная станция в Мглинском районе	0,37	38,6	Полигон ТКО Мглинский район	0,23	0
2024	2	Мглинский муниципальный район, Мглинское городское поселение	3,02	Мусоросортировочная станция в Мглинском районе	3,02	25,1	Полигон ТКО Мглинский район	1,90	0
2024	2	Мглинский муниципальный район, Молодьковское сельское поселение	0,20	Мусоросортировочная станция в Мглинском районе	0,20	43,9	Полигон ТКО Мглинский район	0,13	0
2024	2	Мглинский муниципальный район, Новоромановское сельское поселение	0,47	Мусоросортировочная станция в Мглинском районе	0,47	31,0	Полигон ТКО Мглинский район	0,30	0
2024	2	Мглинский муниципальный район, Новочешуйковское сельское поселение	0,29	Мусоросортировочная станция в Мглинском районе	0,29	35,6	Полигон ТКО Мглинский район	0,18	0
2024	2	Мглинский муниципальный район, Осколковское сельское поселение	0,22	Мусоросортировочная станция в Мглинском районе	0,22	28,5	Полигон ТКО Мглинский район	0,14	0

Детализация потока (с учетом дистанций на маршрутах сбора отходов)									
Год	Зона РО	Муниципальное образование	Масса образованных отходов (тыс.тонн)	Объект обработки	Масса поступивших на обработку отходов (тыс.тонн)	Средняя дистанция по маршрутам района (км)	Объект размещения	Масса поступивших на размещение отходов (тыс.тонн)	Средняя дистанция по маршрутам района (км)
2024	2	Мглинский муниципальный район, Симонтовское сельское поселение	0,22	Мусоросортировочная станция в Мглинском районе	0,22	18,7	Полигон ТКО Мглинский район	0,14	0
2024	2	Мглинский муниципальный район, Соколовское сельское поселение	0,20	Мусоросортировочная станция в Мглинском районе	0,20	36,0	Полигон ТКО Мглинский район	0,13	0
2024	2	Мглинский муниципальный район, Шумаровское сельское поселение	0,24	Мусоросортировочная станция в Мглинском районе	0,24	13,5	Полигон ТКО Мглинский район	0,15	0
2024	2	Новозыбковский городской округ (населенные пункты за исключением г, Новозыбков)	4,10	Мусоросортировочная станция в Новозыбковском городском округе (в 2 км по направлению на юго-запад от села Манюки)	4,10	41,7	Полигон ТКО Новозыбковский городской округ (в 2 км по направлению на юго-запад от села Манюки)	2,58	0
2024	2	Новозыбковский городской округ, г, Новозыбков	16,37	Мусоросортировочная станция в Новозыбковском городском округе (в 2 км по направлению на юго-запад от села Манюки)	16,37	26,5	Полигон ТКО Новозыбковский городской округ (в 2 км по направлению на юго-запад от села Манюки)	10,31	0
2024	2	Погарский муниципальный район, Борщовское сельское поселение	0,35	Мусоросортировочная станция в Погарском районе	0,35	38,7	Полигон ТКО Погарский район	0,22	0
2024	2	Погарский муниципальный район, Вадьковское сельское поселение	0,32	Мусоросортировочная станция в Погарском районе	0,32	19,7	Полигон ТКО Погарский район	0,20	0
2024	2	Погарский муниципальный район, Вадьковское сельское поселение (бывшее Стеченское сельское поселение)	0,58	Мусоросортировочная станция в Погарском районе	0,58	44,8	Полигон ТКО Погарский район	0,36	0
2024	2	Погарский муниципальный район, Витемлянское сельское поселение	0,33	Мусоросортировочная станция в Погарском районе	0,33	54,3	Полигон ТКО Погарский район	0,21	0
2024	2	Погарский муниципальный район, Гетуновское сельское поселение	0,56	Мусоросортировочная станция в Погарском районе	0,56	39,7	Полигон ТКО Погарский район	0,35	0
2024	2	Погарский муниципальный район, Городищенское сельское поселение	0,58	Мусоросортировочная станция в Погарском районе	0,58	51,3	Полигон ТКО Погарский район	0,37	0
2024	2	Погарский муниципальный район, Гриневское сельское поселение	0,31	Мусоросортировочная станция в Погарском районе	0,31	34,3	Полигон ТКО Погарский район	0,20	0
2024	2	Погарский муниципальный район, Долботовское сельское поселение	0,34	Мусоросортировочная станция в Погарском районе	0,34	27,7	Полигон ТКО Погарский район	0,21	0
2024	2	Погарский муниципальный район, Кистерское сельское поселение	0,39	Мусоросортировочная станция в Погарском районе	0,39	59,1	Полигон ТКО Погарский район	0,25	0
2024	2	Погарский муниципальный район, Погарское городское поселение	3,86	Мусоросортировочная станция в Погарском районе	3,86	32,9	Полигон ТКО Погарский район	2,43	0
2024	2	Погарский муниципальный район, Посудичское сельское поселение	0,43	Мусоросортировочная станция в Погарском районе	0,43	22,7	Полигон ТКО Погарский район	0,27	0
2024	2	Погарский муниципальный район, Посудичское сельское поселение (бывшее Прирубкинское сельское поселение)	0,27	Мусоросортировочная станция в Погарском районе	0,27	27,5	Полигон ТКО Погарский район	0,17	0
2024	2	Погарский муниципальный район, Суворовское сельское поселение	0,61	Мусоросортировочная станция в Погарском районе	0,61	24,2	Полигон ТКО Погарский район	0,38	0
2024	2	Погарский муниципальный район, Чаусовское сельское поселение	0,29	Мусоросортировочная станция в Погарском районе	0,29	48,6	Полигон ТКО Погарский район	0,18	0
2024	2	Погарский муниципальный район, Юдиновское сельское поселение	0,47	Мусоросортировочная станция в Погарском районе	0,47	31,1	Полигон ТКО Погарский район	0,30	0
2024	2	Стародубский муниципальный район, Воронокское сельское поселение	1,23	Мусоросортировочная станция в г, Клинцы	1,23	83,3	Полигон ТКО г, Клинцы	0,77	0
2024	2	Стародубский муниципальный район, Гарцевское сельское поселение	0,33	Мусоросортировочная станция в Погарском районе	0,33	49,5	Полигон ТКО Погарский район	0,21	0

Детализация потока (с учетом дистанций на маршрутах сбора отходов)									
Год	Зона РО	Муниципальное образование	Масса образованных отходов (тыс.тонн)	Объект обработки	Масса поступивших на обработку отходов (тыс.тонн)	Средняя дистанция по маршрутам района (км)	Объект размещения	Масса поступивших на размещение отходов (тыс.тонн)	Средняя дистанция по маршрутам района (км)
2024	2	Стародубский муниципальный район, Десятуховское сельское поселение	0,96	Мусоросортировочная станция в Погарском районе	0,96	71,9	Полигон ТКО Погарский район	0,61	0
2024	2	Стародубский муниципальный район, Занковское сельское поселение	0,56	Мусоросортировочная станция в г, Клинцы	0,56	86,4	Полигон ТКО г, Клинцы	0,35	0
2024	2	Стародубский муниципальный район, Запольскохалеевичское сельское поселение	0,38	Мусоросортировочная станция в г, Клинцы	0,38	44,3	Полигон ТКО г, Клинцы	0,24	0
2024	2	Стародубский муниципальный район, Каменское сельское поселение	0,51	Мусоросортировочная станция в г, Клинцы	0,51	60,7	Полигон ТКО г, Клинцы	0,32	0
2024	2	Стародубский муниципальный район, Меленское сельское поселение	0,66	Мусоросортировочная станция в Погарском районе	0,66	59,0	Полигон ТКО Погарский район	0,42	0
2024	2	Стародубский муниципальный район, Мишковское сельское поселение	0,68	Мусоросортировочная станция в Погарском районе	0,68	63,0	Полигон ТКО Погарский район	0,43	0
2024	2	Стародубский муниципальный район, Мохоновское сельское поселение	0,91	Мусоросортировочная станция в г, Клинцы	0,91	64,1	Полигон ТКО г, Клинцы	0,57	0
2024	2	Стародубский муниципальный район, Понуровское сельское поселение	0,50	Мусоросортировочная станция в Погарском районе	0,50	81,1	Полигон ТКО Погарский район	0,31	0
2024	2	Суражский муниципальный район, Влазовичское сельское поселение	0,63	Мусоросортировочная станция в Суражском районе	0,63	35,6	Полигон ТКО Суражский район	0,40	0
2024	2	Суражский муниципальный район, Дегтяревское сельское поселение	0,33	Мусоросортировочная станция в Суражском районе	0,33	65,4	Полигон ТКО Суражский район	0,21	0
2024	2	Суражский муниципальный район, Дубровское сельское поселение	0,58	Мусоросортировочная станция в Суражском районе	0,58	33,4	Полигон ТКО Суражский район	0,37	0
2024	2	Суражский муниципальный район, Кулажское сельское поселение	0,71	Мусоросортировочная станция в Суражском районе	0,71	40,4	Полигон ТКО Суражский район	0,44	0
2024	2	Суражский муниципальный район, Лопазненское сельское поселение	0,47	Мусоросортировочная станция в Суражском районе	0,47	47,2	Полигон ТКО Суражский район	0,30	0
2024	2	Суражский муниципальный район, Нивнянское сельское поселение	0,49	Мусоросортировочная станция в Суражском районе	0,49	50,1	Полигон ТКО Суражский район	0,31	0
2024	2	Суражский муниципальный район, Овчинское сельское поселение	0,77	Мусоросортировочная станция в Суражском районе	0,77	38,8	Полигон ТКО Суражский район	0,49	0
2024	2	Суражский муниципальный район, Суражское городское поселение	4,26	Мусоросортировочная станция в Суражском районе	4,26	25,2	Полигон ТКО Суражский район	2,68	0
2024	2	Унечский муниципальный район, Березинское сельское поселение	0,50	Мусоросортировочная станция в Унечском районе	0,50	41,6	Вторая очередь полигона ТКО Унечский район	0,31	0
2024	2	Унечский муниципальный район, Высокское сельское поселение	0,57	Мусоросортировочная станция в Унечском районе	0,57	59,2	Вторая очередь полигона ТКО Унечский район	0,36	0
2024	2	Унечский муниципальный район, Ивайтенское сельское поселение	0,27	Мусоросортировочная станция в Унечском районе	0,27	63,4	Вторая очередь полигона ТКО Унечский район	0,17	0
2024	2	Унечский муниципальный район, Красновичское сельское поселение	0,51	Мусоросортировочная станция в Унечском районе	0,51	38,7	Вторая очередь полигона ТКО Унечский район	0,32	0
2024	2	Унечский муниципальный район, Найтоповичское сельское поселение	0,54	Мусоросортировочная станция в Унечском районе	0,54	54,9	Вторая очередь полигона ТКО Унечский район	0,34	0
2024	2	Унечский муниципальный район, Павловское сельское поселение	0,56	Мусоросортировочная станция в Унечском районе	0,56	50,9	Вторая очередь полигона ТКО Унечский район	0,35	0
2024	2	Унечский муниципальный район, Старогутнянское сельское поселение	0,58	Мусоросортировочная станция в Унечском районе	0,58	21,3	Вторая очередь полигона ТКО Унечский район	0,37	0

Детализация потока (с учетом дистанций на маршрутах сбора отходов)									
Год	Зона РО	Муниципальное образование	Масса образованных отходов (тыс.тонн)	Объект обработки	Масса поступивших на обработку отходов (тыс.тонн)	Средняя дистанция по маршрутам района (км)	Объект размещения	Масса поступивших на размещение отходов (тыс.тонн)	Средняя дистанция по маршрутам района (км)
2024	2	Унечский муниципальный район, Старосельское сельское поселение	0,31	Мусоросортировочная станция в Унечском районе	0,31	78,8	Вторая очередь полигона ТКО Унечский район	0,20	0
2024	2	Унечский муниципальный район, Унечское городское поселение	9,66	Мусоросортировочная станция в Унечском районе	9,66	32,9	Вторая очередь полигона ТКО Унечский район	6,09	0
2025	1	Брасовский муниципальный район, Брасовское сельское поселение	0,59	Мусоросортировочная станция в Комаричском районе	0,59	59,9	Полигон ТКО Комаричский район	0,37	0
2025	1	Брасовский муниципальный район, Веребское сельское поселение	0,15	Мусоросортировочная станция в Комаричском районе	0,15	66,4	Полигон ТКО Комаричский район	0,10	0
2025	1	Брасовский муниципальный район, Вороновологское сельское поселение	0,38	Мусоросортировочная станция в Комаричском районе	0,38	62,3	Полигон ТКО Комаричский район	0,24	0
2025	1	Брасовский муниципальный район, Глодневское сельское поселение	0,36	Мусоросортировочная станция в Комаричском районе	0,36	48,3	Полигон ТКО Комаричский район	0,23	0
2025	1	Брасовский муниципальный район, Добриковское сельское поселение	0,27	Мусоросортировочная станция в Комаричском районе	0,27	81,5	Полигон ТКО Комаричский район	0,17	0
2025	1	Брасовский муниципальный район, Дубровское сельское поселение	0,22	Мусоросортировочная станция в Комаричском районе	0,22	78,5	Полигон ТКО Комаричский район	0,14	0
2025	1	Брасовский муниципальный район, Крупецкое сельское поселение	0,37	Мусоросортировочная станция в Комаричском районе	0,37	70,9	Полигон ТКО Комаричский район	0,23	0
2025	1	Брасовский муниципальный район, Локотское городское поселение	5,19	Мусоросортировочная станция в Комаричском районе	5,19	66,5	Полигон ТКО Комаричский район	3,27	0
2025	1	Брасовский муниципальный район, Погребское сельское поселение	0,60	Мусоросортировочная станция в Комаричском районе	0,60	65,3	Полигон ТКО Комаричский район	0,38	0
2025	1	Брасовский муниципальный район, Сныткинское сельское поселение	0,29	Мусоросортировочная станция в Комаричском районе	0,29	51,1	Полигон ТКО Комаричский район	0,18	0
2025	1	Брасовский муниципальный район, Столбовское сельское поселение	0,40	Мусоросортировочная станция в Комаричском районе	0,40	52,3	Полигон ТКО Комаричский район	0,25	0
2025	1	Брянский муниципальный район, Глинищевское сельское поселение	2,23	Мусоросортировочный комплекс АО «Чистая планета»	2,23	59,4	Вторая очередь полигона ТКО г, Брянск	1,41	0
2025	1	Брянский муниципальный район, Добрунское сельское поселение	2,32	Мусоросортировочный комплекс АО «Чистая планета»	2,32	51,2	Вторая очередь полигона ТКО г, Брянск	1,46	0
2025	1	Брянский муниципальный район, Домашовское сельское поселение	0,27	Мусоросортировочная станция в Дятьковском районе	0,27	58,3	Полигон ТКО г, Фокино	0,17	0
2025	1	Брянский муниципальный район, Журиничское сельское поселение	0,60	Мусоросортировочный комплекс АО «Чистая планета»	0,60	56,7	Вторая очередь полигона ТКО г, Брянск	0,38	0
2025	1	Брянский муниципальный район, Мичуринское сельское поселение, Восточная часть (п, Мичуринский, с, Елисеевичи)	1,23	Мусоросортировочный комплекс АО «Чистая планета»	1,23	46,6	Вторая очередь полигона ТКО г, Брянск	0,77	0
2025	1	Брянский муниципальный район, Мичуринское сельское поселение, Западная часть (д, Меркульево, д, Колтово)	0,35	Мусоросортировочный комплекс АО «Чистая планета»	0,35	41,0	Вторая очередь полигона ТКО г, Брянск	0,22	0
2025	1	Брянский муниципальный район, Нетьинское сельское поселение	1,46	Мусоросортировочная станция в Дятьковском районе	1,46	46,8	Полигон ТКО г, Фокино	0,92	0
2025	1	Брянский муниципальный район, Новодарковичское сельское поселение	1,35	Мусоросортировочная станция в Дятьковском районе	1,35	32,6	Полигон ТКО г, Фокино	0,85	0
2025	1	Брянский муниципальный район, Новосельское сельское поселение	0,58	Мусоросортировочная станция в Жуковском районе	0,58	57,5	Полигон ТКО Жуковский район	0,37	0
2025	1	Брянский муниципальный район, Отрадненское сельское поселение	0,99	Мусоросортировочный комплекс АО «Чистая планета»	0,99	50,7	Вторая очередь полигона ТКО г, Брянск	0,62	0

Детализация потока (с учетом дистанций на маршрутах сбора отходов)									
Год	Зона РО	Муниципальное образование	Масса образованных отходов (тыс.тонн)	Объект обработки	Масса поступивших на обработку отходов (тыс.тонн)	Средняя дистанция по маршрутам района (км)	Объект размещения	Масса поступивших на размещение отходов (тыс.тонн)	Средняя дистанция по маршрутам района (км)
2025	1	Брянский муниципальный район, Пальцовское сельское поселение	0,29	Мусоросортировочная станция в Карачевском районе	0,29	30,4	Полигон ТКО Карачевский район	0,18	0
2025	1	Брянский муниципальный район, Свенское сельское поселение	1,36	Мусоросортировочный комплекс АО «Чистая планета»	1,36	48,4	Вторая очередь полигона ТКО г, Брянск	0,86	0
2025	1	Брянский муниципальный район, Снежское сельское поселение	3,80	Мусоросортировочный комплекс АО «Чистая планета»	3,80	45,2	Вторая очередь полигона ТКО г, Брянск	2,40	0
2025	1	Брянский муниципальный район, Стекляннорадицкое сельское поселение, Северная часть (д, Стеклянная Радица, п, Орловские Дворики)	0,49	Мусоросортировочная станция в Дятьковском районе	0,49	26,4	Полигон ТКО г, Фокино	0,31	0
2025	1	Брянский муниципальный район, Стекляннорадицкое сельское поселение, Южная часть (п, Батагово, с, Лесное, ст, Козелкино, ст, Чернец, п, Козелкино, ст, Урицкий	0,87	Мусоросортировочный комплекс АО «Чистая планета»	0,87	40,1	Вторая очередь полигона ТКО г, Брянск	0,55	0
2025	1	Брянский муниципальный район, Супоневское сельское поселение	4,59	Мусоросортировочный комплекс АО «Чистая планета»	4,59	45,6	Вторая очередь полигона ТКО г, Брянск	2,89	0
2025	1	Брянский муниципальный район, Чернетовское сельское поселение	0,56				Полигон ТКО Жирятинский район	0,56	41,5
2025	1	Выгоничский муниципальный район, Выгоничское городское поселение	2,52				Полигон ТКО Жирятинский район	2,52	48,8
2025	1	Выгоничский муниципальный район, Кокинское сельское поселение	2,45				Полигон ТКО Жирятинский район	2,45	52,5
2025	1	Выгоничский муниципальный район, Красносельское сельское поселение	0,48				Полигон ТКО Жирятинский район	0,48	52,3
2025	1	Выгоничский муниципальный район, Лопушское сельское поселение	0,62				Полигон ТКО Жирятинский район	0,62	55,2
2025	1	Выгоничский муниципальный район, Орменское сельское поселение	0,76				Полигон ТКО Жирятинский район	0,76	32,8
2025	1	Выгоничский муниципальный район, Скрябинское сельское поселение	0,50				Полигон ТКО Жирятинский район	0,50	51,9
2025	1	Выгоничский муниципальный район, Сосновское сельское поселение	0,42				Полигон ТКО Жирятинский район	0,42	48,0
2025	1	Выгоничский муниципальный район, Утынское сельское поселение	0,50	Мусоросортировочная станция в Трубчевском районе	0,50	53,5	Вторая очередь полигона ТКО Трубчевский район	0,32	0
2025	1	Выгоничский муниципальный район, Хмелевское сельское поселение	0,74				Полигон ТКО Жирятинский район	0,74	66,4
2025	1	Выгоничский муниципальный район, Хутор-Борское сельское поселение	0,26				Полигон ТКО Жирятинский район	0,26	71,0
2025	1	Городской округ г, Брянск, Бежицкий район	69,19	Мусоросортировочный комплекс АО «Чистая планета»	69,19	32,3	Вторая очередь полигона ТКО г, Брянск	43,59	0
2025	1	Городской округ г, Брянск, Володарский район	33,00	Мусоросортировочный комплекс АО «Чистая планета»	33,00	20,5	Вторая очередь полигона ТКО г, Брянск	20,79	0
2025	1	Городской округ г, Брянск, Советский район	57,64	Мусоросортировочный комплекс АО «Чистая планета»	57,64	25,8	Вторая очередь полигона ТКО г, Брянск	36,31	0
2025	1	Городской округ г, Брянск, Фокинский район	36,74	Мусоросортировочный комплекс АО «Чистая планета»	36,74	26,0	Вторая очередь полигона ТКО г, Брянск	23,15	0
2025	1	Городской округ г, Сельцо	6,85	Мусоросортировочная станция в Дятьковском районе	6,85	55,6	Полигон ТКО г, Фокино	4,31	0

Детализация потока (с учетом дистанций на маршрутах сбора отходов)									
Год	Зона РО	Муниципальное образование	Масса образованных отходов (тыс.тонн)	Объект обработки	Масса поступивших на обработку отходов (тыс.тонн)	Средняя дистанция по маршрутам района (км)	Объект размещения	Масса поступивших на размещение отходов (тыс.тонн)	Средняя дистанция по маршрутам района (км)
2025	1	Городской округ г, Фокино	4,99	Мусоросортировочная станция в Дятьковском районе	4,99	14,7	Полигон ТКО г, Фокино	3,14	0
2025	1	Дубровский муниципальный район, Алешинское сельское поселение	0,19	Мусоросортировочная станция в Жуковском районе	0,19	68,7	Полигон ТКО Жуковский район	0,12	0
2025	1	Дубровский муниципальный район, Дубровское городское поселение	4,65	Мусоросортировочная станция в Жуковском районе	4,65	69,5	Полигон ТКО Жуковский район	2,93	0
2025	1	Дубровский муниципальный район, Пеклинское сельское поселение	0,45	Мусоросортировочная станция в Жуковском районе	0,45	56,5	Полигон ТКО Жуковский район	0,28	0
2025	1	Дубровский муниципальный район, Рековичское сельское поселение	0,40	Мусоросортировочная станция в Жуковском районе	0,40	76,3	Полигон ТКО Жуковский район	0,25	0
2025	1	Дубровский муниципальный район, Рябчинское сельское поселение	0,28	Мусоросортировочная станция в Жуковском районе	0,28	52,3	Полигон ТКО Жуковский район	0,18	0
2025	1	Дубровский муниципальный район, Сергеевское сельское поселение	0,11	Мусоросортировочная станция в Жуковском районе	0,11	84,5	Полигон ТКО Жуковский район	0,07	0
2025	1	Дубровский муниципальный район, Сещинское сельское поселение	1,91	Мусоросортировочная станция в Жуковском районе	1,91	77,5	Полигон ТКО Жуковский район	1,20	0
2025	1	Дятьковский муниципальный район, Березинское сельское поселение	0,93	Мусоросортировочная станция в Дятьковском районе	0,93	16,9	Полигон ТКО г, Фокино	0,59	0
2025	1	Дятьковский муниципальный район, Большежуковское сельское поселение	1,01	Мусоросортировочная станция в Дятьковском районе	1,01	48,7	Полигон ТКО г, Фокино	0,64	0
2025	1	Дятьковский муниципальный район, Бытошское городское поселение	1,89	Мусоросортировочная станция в Жуковском районе	1,89	74,9	Полигон ТКО Жуковский район	1,19	0
2025	1	Дятьковский муниципальный район, Верховское сельское поселение	0,14	Мусоросортировочная станция в Дятьковском районе	0,14	10,8	Полигон ТКО г, Фокино	0,09	0
2025	1	Дятьковский муниципальный район, Дятьковское городское поселение	10,79	Мусоросортировочная станция в Дятьковском районе	10,79	51,1	Полигон ТКО г, Фокино	6,80	0
2025	1	Дятьковский муниципальный район, Ивотское городское поселение	2,70	Мусоросортировочная станция в Дятьковском районе	2,70	62,3	Полигон ТКО г, Фокино	1,70	0
2025	1	Дятьковский муниципальный район, Любохонское городское поселение	2,17	Мусоросортировочная станция в Дятьковском районе	2,17	30,7	Полигон ТКО г, Фокино	1,37	0
2025	1	Дятьковский муниципальный район, Немеричское сельское поселение	0,27	Мусоросортировочная станция в Жуковском районе	0,27	58,5	Полигон ТКО Жуковский район	0,17	0
2025	1	Дятьковский муниципальный район, Слободищенское сельское поселение	0,92	Мусоросортировочная станция в Дятьковском районе	0,92	35,0	Полигон ТКО г, Фокино	0,58	0
2025	1	Дятьковский муниципальный район, Старское городское поселение	1,89	Мусоросортировочная станция в Дятьковском районе	1,89	64,3	Полигон ТКО г, Фокино	1,19	0
2025	1	Жирятинский муниципальный район, Воробейнское сельское поселение	0,69				Полигон ТКО Жирятинский район	0,69	51,3
2025	1	Жирятинский муниципальный район, Жирятинское сельское поселение	1,64				Полигон ТКО Жирятинский район	1,64	23,3
2025	1	Жирятинский муниципальный район, Морачевское сельское поселение	0,28				Полигон ТКО Жирятинский район	0,28	30,3
2025	1	Жуковский муниципальный район, Гришинослободское сельское поселение	0,63	Мусоросортировочная станция в Жуковском районе	0,63	35,0	Полигон ТКО Жуковский район	0,40	0
2025	1	Жуковский муниципальный район, Жуковское городское поселение	8,26	Мусоросортировочная станция в Жуковском районе	8,26	24,5	Полигон ТКО Жуковский район	5,21	0

Детализация потока (с учетом дистанций на маршрутах сбора отходов)									
Год	Зона РО	Муниципальное образование	Масса образованных отходов (тыс.тонн)	Объект обработки	Масса поступивших на обработку отходов (тыс.тонн)	Средняя дистанция по маршрутам района (км)	Объект размещения	Масса поступивших на размещение отходов (тыс.тонн)	Средняя дистанция по маршрутам района (км)
2025	1	Жуковский муниципальный район, Заборско-Никольское сельское поселение	0,44	Мусоросортировочная станция в Жуковском районе	0,44	44,4	Полигон ТКО Жуковский район	0,28	0
2025	1	Жуковский муниципальный район, Крыжинское сельское поселение	0,52				Полигон ТКО Жирятинский район	0,52	46,7
2025	1	Жуковский муниципальный район, Летошницкое сельское поселение	0,71	Мусоросортировочная станция в Жуковском районе	0,71	31,7	Полигон ТКО Жуковский район	0,45	0
2025	1	Жуковский муниципальный район, Овстугское сельское поселение	0,45	Мусоросортировочная станция в Жуковском районе	0,45	61,3	Полигон ТКО Жуковский район	0,28	0
2025	1	Жуковский муниципальный район, Ржаницкое сельское поселение	1,90	Мусоросортировочная станция в Жуковском районе	1,90	44,8	Полигон ТКО Жуковский район	1,20	0
2025	1	Жуковский муниципальный район, Троснянское сельское поселение	0,76	Мусоросортировочная станция в Жуковском районе	0,76	27,2	Полигон ТКО Жуковский район	0,48	0
2025	1	Жуковский муниципальный район, Ходиловичское сельское поселение	0,55	Мусоросортировочная станция в Жуковском районе	0,55	44,1	Полигон ТКО Жуковский район	0,34	0
2025	1	Жуковский муниципальный район, Шамординское сельское поселение	0,53	Мусоросортировочная станция в Жуковском районе	0,53	50,0	Полигон ТКО Жуковский район	0,34	0
2025	1	Карачевский муниципальный район, Бошинское сельское поселение	0,41	Мусоросортировочная станция в Карачевском районе	0,41	36,7	Полигон ТКО Карачевский район	0,26	0
2025	1	Карачевский муниципальный район, Вельяминовское сельское поселение	0,77	Мусоросортировочная станция в Карачевском районе	0,77	42,8	Полигон ТКО Карачевский район	0,49	0
2025	1	Карачевский муниципальный район, Верхопольское сельское поселение	0,34	Мусоросортировочная станция в Карачевском районе	0,34	65,0	Полигон ТКО Карачевский район	0,21	0
2025	1	Карачевский муниципальный район, Дроновское сельское поселение	0,36	Мусоросортировочная станция в Карачевском районе	0,36	43,9	Полигон ТКО Карачевский район	0,23	0
2025	1	Карачевский муниципальный район, Карачевское городское поселение	9,94	Мусоросортировочная станция в Карачевском районе	9,94	24,2	Полигон ТКО Карачевский район	6,26	0
2025	1	Карачевский муниципальный район, Мылинское сельское поселение	0,56	Мусоросортировочная станция в Карачевском районе	0,56	31,4	Полигон ТКО Карачевский район	0,35	0
2025	1	Карачевский муниципальный район, Песоченское сельское поселение	0,34	Мусоросортировочная станция в Карачевском районе	0,34	33,8	Полигон ТКО Карачевский район	0,21	0
2025	1	Карачевский муниципальный район, Ревенское сельское поселение	0,32	Мусоросортировочная станция в Карачевском районе	0,32	48,2	Полигон ТКО Карачевский район	0,20	0
2025	1	Клетнянский муниципальный район, Акуличское сельское поселение	0,31				Полигон ТКО Жирятинский район	0,31	61,9
2025	1	Клетнянский муниципальный район, Клетнянское городское поселение	5,62	Мусоросортировочная станция в Жуковском районе	5,62	79,1	Полигон ТКО Жуковский район	3,54	0
2025	1	Клетнянский муниципальный район, Лутенское сельское поселение	0,43	Мусоросортировочная станция в Жуковском районе	0,43	86,4	Полигон ТКО Жуковский район	0,27	0
2025	1	Клетнянский муниципальный район, Мирнинское сельское поселение	0,61	Мусоросортировочная станция в Жуковском районе	0,61	97,3	Полигон ТКО Жуковский район	0,38	0
2025	1	Клетнянский муниципальный район, Мужиновское сельское поселение	0,37				Полигон ТКО Жирятинский район	0,37	73,3
2025	1	Клетнянский муниципальный район, Надвинское сельское поселение	0,21	Мусоросортировочная станция в Жуковском районе	0,21	69,3	Полигон ТКО Жуковский район	0,13	0
2025	1	Комаричский муниципальный район, Аркинское сельское поселение	0,34	Мусоросортировочная станция в Комаричском районе	0,34	29,0	Полигон ТКО Комаричский район	0,21	0

Детализация потока (с учетом дистанций на маршрутах сбора отходов)									
Год	Зона РО	Муниципальное образование	Масса образованных отходов (тыс.тонн)	Объект обработки	Масса поступивших на обработку отходов (тыс.тонн)	Средняя дистанция по маршрутам района (км)	Объект размещения	Масса поступивших на размещение отходов (тыс.тонн)	Средняя дистанция по маршрутам района (км)
2025	1	Комаричский муниципальный район, Быховское сельское поселение	0,34	Мусоросортировочная станция в Комаричском районе	0,34	37,0	Полигон ТКО Комаричский район	0,21	0
2025	1	Комаричский муниципальный район, Игрицкое сельское поселение	0,49	Мусоросортировочная станция в Комаричском районе	0,49	58,3	Полигон ТКО Комаричский район	0,31	0
2025	1	Комаричский муниципальный район, Комаричское городское поселение	3,36	Мусоросортировочная станция в Комаричском районе	3,36	28,1	Полигон ТКО Комаричский район	2,12	0
2025	1	Комаричский муниципальный район, Литижское сельское поселение	0,43	Мусоросортировочная станция в Комаричском районе	0,43	41,4	Полигон ТКО Комаричский район	0,27	0
2025	1	Комаричский муниципальный район, Лопандинское сельское поселение	0,94	Мусоросортировочная станция в Комаричском районе	0,94	26,8	Полигон ТКО Комаричский район	0,59	0
2025	1	Комаричский муниципальный район, Марьинское сельское поселение	0,39	Мусоросортировочная станция в Комаричском районе	0,39	15,9	Полигон ТКО Комаричский район	0,25	0
2025	1	Комаричский муниципальный район, Усожское сельское поселение	0,38	Мусоросортировочная станция в Комаричском районе	0,38	40,9	Полигон ТКО Комаричский район	0,24	0
2025	1	Навлинский муниципальный район, Алешенское сельское поселение	0,32	Мусоросортировочная станция в Комаричском районе	0,32	89,3	Полигон ТКО Комаричский район	0,20	0
2025	1	Навлинский муниципальный район, Алтуховское городское поселение	0,60	Мусоросортировочная станция в Комаричском районе	0,60	79,6	Полигон ТКО Комаричский район	0,38	0
2025	1	Навлинский муниципальный район, Бяковское сельское поселение	0,34	Мусоросортировочная станция в Комаричском районе	0,34	92,0	Полигон ТКО Комаричский район	0,21	0
2025	1	Навлинский муниципальный район, Вздруженское сельское поселение	0,15	Мусоросортировочная станция в Комаричском районе	0,15	116,1	Полигон ТКО Комаричский район	0,09	0
2025	1	Навлинский муниципальный район, Клюковенское сельское поселение	0,40	Мусоросортировочная станция в Комаричском районе	0,40	103,4	Полигон ТКО Комаричский район	0,25	0
2025	1	Навлинский муниципальный район, Навлинское городское поселение	6,21	Мусоросортировочная станция в Комаричском районе	6,21	100,0	Полигон ТКО Комаричский район	3,92	0
2025	1	Навлинский муниципальный район, Пролысовское сельское поселение	0,17	Мусоросортировочная станция в Комаричском районе	0,17	119,5	Полигон ТКО Комаричский район	0,11	0
2025	1	Навлинский муниципальный район, Ревенское сельское поселение	0,27	Мусоросортировочная станция в Комаричском районе	0,27	127,1	Полигон ТКО Комаричский район	0,17	0
2025	1	Навлинский муниципальный район, Салтановское сельское поселение	0,31	Мусоросортировочная станция в Комаричском районе	0,31	122,3	Полигон ТКО Комаричский район	0,20	0
2025	1	Навлинский муниципальный район, Синезерское сельское поселение	0,50	Мусоросортировочная станция в Комаричском районе	0,50	106,4	Полигон ТКО Комаричский район	0,31	0
2025	1	Навлинский муниципальный район, Соколовское сельское поселение	0,30	Мусоросортировочная станция в Комаричском районе	0,30	111,2	Полигон ТКО Комаричский район	0,19	0
2025	1	Навлинский муниципальный район, Чичковское сельское поселение	0,45	Мусоросортировочная станция в Комаричском районе	0,45	110,4	Полигон ТКО Комаричский район	0,29	0
2025	1	Навлинский муниципальный район, Щегловское сельское поселение	0,31	Мусоросортировочная станция в Комаричском районе	0,31	103,5	Полигон ТКО Комаричский район	0,19	0
2025	1	Почепский муниципальный район, Бакланское сельское поселение	0,70	Мусоросортировочная станция в Мглинском районе	0,70	92,4	Полигон ТКО Мглинский район	0,44	0
2025	1	Почепский муниципальный район, Бельковское сельское поселение	0,22	Мусоросортировочная станция в Мглинском районе	0,22	59,6	Полигон ТКО Мглинский район	0,14	0
2025	1	Почепский муниципальный район, Валуецкое сельское поселение	0,31	Мусоросортировочная станция в Мглинском районе	0,31	86,5	Полигон ТКО Мглинский район	0,20	0

Детализация потока (с учетом дистанций на маршрутах сбора отходов)									
Год	Зона РО	Муниципальное образование	Масса образованных отходов (тыс.тонн)	Объект обработки	Масса поступивших на обработку отходов (тыс.тонн)	Средняя дистанция по маршрутам района (км)	Объект размещения	Масса поступивших на размещение отходов (тыс.тонн)	Средняя дистанция по маршрутам района (км)
2025	1	Почепский муниципальный район, Витовское сельское поселение	0,43	Мусоросортировочная станция в Мглинском районе	0,43	65,1	Полигон ТКО Мглинский район	0,27	0
2025	1	Почепский муниципальный район, Гущинское сельское поселение	0,47	Мусоросортировочная станция в Мглинском районе	0,47	81,8	Полигон ТКО Мглинский район	0,30	0
2025	1	Почепский муниципальный район, Дмитровское сельское поселение	0,24	Мусоросортировочная станция в Мглинском районе	0,24	79,5	Полигон ТКО Мглинский район	0,15	0
2025	1	Почепский муниципальный район, Доманичское сельское поселение	0,52	Мусоросортировочная станция в Мглинском районе	0,52	84,2	Полигон ТКО Мглинский район	0,33	0
2025	1	Почепский муниципальный район, Краснорогское сельское поселение	0,98	Мусоросортировочная станция в Мглинском районе	0,98	88,8	Полигон ТКО Мглинский район	0,62	0
2025	1	Почепский муниципальный район, Московское сельское поселение	0,50	Мусоросортировочная станция в Мглинском районе	0,50	84,3	Полигон ТКО Мглинский район	0,32	0
2025	1	Почепский муниципальный район, Первомайское сельское поселение	0,34	Мусоросортировочная станция в Мглинском районе	0,34	65,3	Полигон ТКО Мглинский район	0,21	0
2025	1	Почепский муниципальный район, Польниковское сельское поселение	0,40	Мусоросортировочная станция в Мглинском районе	0,40	51,1	Полигон ТКО Мглинский район	0,25	0
2025	1	Почепский муниципальный район, Почепское городское поселение	7,10	Мусоросортировочная станция в Мглинском районе	7,10	68,5	Полигон ТКО Мглинский район	4,47	0
2025	1	Почепский муниципальный район, Рагозинское сельское поселение	0,22	Мусоросортировочная станция в Мглинском районе	0,22	70,0	Полигон ТКО Мглинский район	0,14	0
2025	1	Почепский муниципальный район, Рамасухское городское поселение	0,17	Мусоросортировочная станция в Мглинском районе	0,17	77,4	Полигон ТКО Мглинский район	0,11	0
2025	1	Почепский муниципальный район, Речицкое сельское поселение	1,09	Мусоросортировочная станция в Мглинском районе	1,09	69,9	Полигон ТКО Мглинский район	0,69	0
2025	1	Почепский муниципальный район, Семецкое сельское поселение	0,47	Мусоросортировочная станция в Мглинском районе	0,47	88,1	Полигон ТКО Мглинский район	0,30	0
2025	1	Почепский муниципальный район, Сетоловское сельское поселение	0,56	Мусоросортировочная станция в Мглинском районе	0,56	74,8	Полигон ТКО Мглинский район	0,35	0
2025	1	Почепский муниципальный район, Титовское сельское поселение	0,29	Мусоросортировочная станция в Мглинском районе	0,29	69,6	Полигон ТКО Мглинский район	0,18	0
2025	1	Почепский муниципальный район, Чоповское сельское поселение	0,58	Мусоросортировочная станция в Мглинском районе	0,58	58,7	Полигон ТКО Мглинский район	0,36	0
2025	1	Рогнединский муниципальный район, Вороновское сельское поселение	0,30	Мусоросортировочная станция в Жуковском районе	0,30	64,7	Полигон ТКО Жуковский район	0,19	0
2025	1	Рогнединский муниципальный район, Рогнединское городское поселение	1,27	Мусоросортировочная станция в Жуковском районе	1,27	87,2	Полигон ТКО Жуковский район	0,80	0
2025	1	Рогнединский муниципальный район, Селиловичское сельское поселение	0,24	Мусоросортировочная станция в Жуковском районе	0,24	85,3	Полигон ТКО Жуковский район	0,15	0
2025	1	Рогнединский муниципальный район, Тюнинское сельское поселение	0,19	Мусоросортировочная станция в Жуковском районе	0,19	101,9	Полигон ТКО Жуковский район	0,12	0
2025	1	Рогнединский муниципальный район, Федоровское сельское поселение	0,40	Мусоросортировочная станция в Жуковском районе	0,40	104,5	Полигон ТКО Жуковский район	0,25	0
2025	1	Рогнединский муниципальный район, Шаровичское сельское поселение	0,12	Мусоросортировочная станция в Жуковском районе	0,12	110,6	Полигон ТКО Жуковский район	0,08	0
2025	1	Севский муниципальный район, Доброводское сельское поселение	0,39	Мусоросортировочная станция в Комаричском районе	0,39	88,1	Полигон ТКО Комаричский район	0,24	0

Детализация потока (с учетом дистанций на маршрутах сбора отходов)									
Год	Зона РО	Муниципальное образование	Масса образованных отходов (тыс.тонн)	Объект обработки	Масса поступивших на обработку отходов (тыс.тонн)	Средняя дистанция по маршрутам района (км)	Объект размещения	Масса поступивших на размещение отходов (тыс.тонн)	Средняя дистанция по маршрутам района (км)
2025	1	Севский муниципальный район, Косицкое сельское поселение	0,44	Мусоросортировочная станция в Комаричском районе	0,44	101,0	Полигон ТКО Комаричский район	0,27	0
2025	1	Севский муниципальный район, Новоямское сельское поселение	0,54	Мусоросортировочная станция в Комаричском районе	0,54	58,6	Полигон ТКО Комаричский район	0,34	0
2025	1	Севский муниципальный район, Подлесно-Новосельское сельское поселение	0,47	Мусоросортировочная станция в Комаричском районе	0,47	102,0	Полигон ТКО Комаричский район	0,30	0
2025	1	Севский муниципальный район, Пушкинское сельское поселение	0,26	Мусоросортировочная станция в Комаричском районе	0,26	82,0	Полигон ТКО Комаричский район	0,16	0
2025	1	Севский муниципальный район, Севское городское поселение	3,16	Мусоросортировочная станция в Комаричском районе	3,16	74,5	Полигон ТКО Комаричский район	1,99	0
2025	1	Севский муниципальный район, Троебортновское сельское поселение	0,22	Мусоросортировочная станция в Комаричском районе	0,22	109,5	Полигон ТКО Комаричский район	0,14	0
2025	1	Севский муниципальный район, Чемлыжское сельское поселение	0,46	Мусоросортировочная станция в Комаричском районе	0,46	81,1	Полигон ТКО Комаричский район	0,29	0
2025	1	Суземский муниципальный район, Алешковичское сельское поселение	0,69	Мусоросортировочная станция в Трубчевском районе	0,69	95,8	Вторая очередь полигона ТКО Трубчевский район	0,43	0
2025	1	Суземский муниципальный район, Кокоревское городское поселение	0,85	Мусоросортировочная станция в Комаричском районе	0,85	87,1	Полигон ТКО Комаричский район	0,54	0
2025	1	Суземский муниципальный район, Невдольское сельское поселение	0,56	Мусоросортировочная станция в Трубчевском районе	0,56	90,1	Вторая очередь полигона ТКО Трубчевский район	0,36	0
2025	1	Суземский муниципальный район, Новопогощенское сельское поселение	0,33	Мусоросортировочная станция в Трубчевском районе	0,33	54,4	Вторая очередь полигона ТКО Трубчевский район	0,21	0
2025	1	Суземский муниципальный район, Селеченское сельское поселение	0,25	Мусоросортировочная станция в Трубчевском районе	0,25	81,6	Вторая очередь полигона ТКО Трубчевский район	0,16	0
2025	1	Суземский муниципальный район, Суземское городское поселение	3,86	Мусоросортировочная станция в Трубчевском районе	3,86	77,2	Вторая очередь полигона ТКО Трубчевский район	2,43	0
2025	1	Суземский муниципальный район, Холмечское сельское поселение	0,30	Мусоросортировочная станция в Комаричском районе	0,30	81,6	Полигон ТКО Комаричский район	0,19	0
2025	1	Трубчевский муниципальный район, Белоберезковское городское поселение	1,92				Полигон ТКО пос, Белая Березка Трубчевский район	1,92	13,4
2025	1	Трубчевский муниципальный район, Городецкое сельское поселение	0,87	Мусоросортировочная станция в Трубчевском районе	0,87	14,5	Вторая очередь полигона ТКО Трубчевский район	0,55	0
2025	1	Трубчевский муниципальный район, Селецкое сельское поселение	0,98	Мусоросортировочная станция в Трубчевском районе	0,98	54,6	Вторая очередь полигона ТКО Трубчевский район	0,62	0
2025	1	Трубчевский муниципальный район, Семячковское сельское поселение	0,82	Мусоросортировочная станция в Трубчевском районе	0,82	44,2	Вторая очередь полигона ТКО Трубчевский район	0,52	0
2025	1	Трубчевский муниципальный район, Телецкое сельское поселение	1,04	Мусоросортировочная станция в Трубчевском районе	1,04	40,0	Вторая очередь полигона ТКО Трубчевский район	0,66	0
2025	1	Трубчевский муниципальный район, Трубчевское городское поселение	5,75	Мусоросортировочная станция в Трубчевском районе	5,75	29,8	Вторая очередь полигона ТКО Трубчевский район	3,62	0
2025	1	Трубчевский муниципальный район, Усохское сельское поселение	0,55	Мусоросортировочная станция в Трубчевском районе	0,55	20,6	Вторая очередь полигона ТКО Трубчевский район	0,35	0
2025	1	Трубчевский муниципальный район, Юровское сельское поселение	0,96	Мусоросортировочная станция в Трубчевском районе	0,96	47,8	Вторая очередь полигона ТКО Трубчевский район	0,60	0
2025	2	Гордеевский муниципальный район, Глинновское сельское поселение	0,29	Мусоросортировочная станция в Красногорском районе	0,29	63,4	Полигон ТКО Красногорский район	0,18	0

Детализация потока (с учетом дистанций на маршрутах сбора отходов)									
Год	Зона РО	Муниципальное образование	Масса образованных отходов (тыс.тонн)	Объект обработки	Масса поступивших на обработку отходов (тыс.тонн)	Средняя дистанция по маршрутам района (км)	Объект размещения	Масса поступивших на размещение отходов (тыс.тонн)	Средняя дистанция по маршрутам района (км)
2025	2	Гордеевский муниципальный район, Гордеевское сельское поселение	1,37	Мусоросортировочная станция в Красногорском районе	1,37	49,8	Полигон ТКО Красногорский район	0,86	0
2025	2	Гордеевский муниципальный район, Мирнинское сельское поселение	0,62	Мусоросортировочная станция в Красногорском районе	0,62	27,1	Полигон ТКО Красногорский район	0,39	0
2025	2	Гордеевский муниципальный район, Петровобудское сельское поселение	0,35	Мусоросортировочная станция в Красногорском районе	0,35	38,0	Полигон ТКО Красногорский район	0,22	0
2025	2	Гордеевский муниципальный район, Рудневоробьевское сельское поселение	0,39	Мусоросортировочная станция в Красногорском районе	0,39	42,2	Полигон ТКО Красногорский район	0,25	0
2025	2	Гордеевский муниципальный район, Творишинское сельское поселение	0,50	Мусоросортировочная станция в Красногорском районе	0,50	61,4	Полигон ТКО Красногорский район	0,31	0
2025	2	Гордеевский муниципальный район, Уношевское сельское поселение	0,35	Мусоросортировочная станция в Красногорском районе	0,35	37,8	Полигон ТКО Красногорский район	0,22	0
2025	2	Городской округ г, Клинцы	32,09	Мусоросортировочная станция в г, Клинцы	32,09	19,6	Полигон ТКО г, Клинцы	20,22	0
2025	2	Городской округ г, Стародуб	7,99	Мусоросортировочная станция в Погарском районе	7,99	69,0	Полигон ТКО Погарский район	5,03	0
2025	2	Злынковский муниципальный район, Вышковское городское поселение	1,19	Мусоросортировочная станция в Злынковском районе	1,19	31,6	Полигон ТКО Злынковский район	0,75	0
2025	2	Злынковский муниципальный район, Денисковичское сельское поселение	0,24	Мусоросортировочная станция в Злынковском районе	0,24	27,7	Полигон ТКО Злынковский район	0,15	0
2025	2	Злынковский муниципальный район, Злынковское городское поселение	2,26	Мусоросортировочная станция в Злынковском районе	2,26	30,2	Полигон ТКО Злынковский район	1,42	0
2025	2	Злынковский муниципальный район, Роговское сельское поселение	0,30	Мусоросортировочная станция в Злынковском районе	0,30	38,6	Полигон ТКО Злынковский район	0,19	0
2025	2	Злынковский муниципальный район, Спиридоновобудское сельское поселение	0,43	Мусоросортировочная станция в Злынковском районе	0,43	38,6	Полигон ТКО Злынковский район	0,27	0
2025	2	Злынковский муниципальный район, Щербиничское сельское поселение	0,34	Мусоросортировочная станция в Злынковском районе	0,34	43,6	Полигон ТКО Злынковский район	0,21	0
2025	2	Климовский муниципальный район, Брахловское сельское поселение	0,26	Мусоросортировочная станция в Новозыбковском городском округе (в 2 км по направлению на юго-запад от села Манюки)	0,26	60,0	Полигон ТКО Новозыбковский городской округ (в 2 км по направлению на юго-запад от села Манюки)	0,17	0
2025	2	Климовский муниципальный район, Истопское сельское поселение	0,54	Мусоросортировочная станция в Новозыбковском городском округе (в 2 км по направлению на юго-запад от села Манюки)	0,54	61,1	Полигон ТКО Новозыбковский городской округ (в 2 км по направлению на юго-запад от села Манюки)	0,34	0
2025	2	Климовский муниципальный район, Каменскохуторское сельское поселение	0,30	Мусоросортировочная станция в Новозыбковском городском округе (в 2 км по направлению на юго-запад от села Манюки)	0,30	72,5	Полигон ТКО Новозыбковский городской округ (в 2 км по направлению на юго-запад от села Манюки)	0,19	0
2025	2	Климовский муниципальный район, Кирилловское сельское поселение	0,27	Мусоросортировочная станция в Новозыбковском городском округе (в 2 км по направлению на юго-запад от села Манюки)	0,27	79,6	Полигон ТКО Новозыбковский городской округ (в 2 км по направлению на юго-запад от села Манюки)	0,17	0
2025	2	Климовский муниципальный район, Климовское городское поселение	5,54	Мусоросортировочная станция в Новозыбковском городском округе (в 2 км по направлению на юго-запад от села Манюки)	5,54	52,6	Полигон ТКО Новозыбковский городской округ (в 2 км по направлению на юго-запад от села Манюки)	3,49	0
2025	2	Климовский муниципальный район, Лакомобудское сельское поселение	0,13	Мусоросортировочная станция в Новозыбковском городском округе (в 2 км по направлению на юго-запад от села Манюки)	0,13	33,1	Полигон ТКО Новозыбковский городской округ (в 2 км по направлению на юго-запад от села Манюки)	0,08	0
2025	2	Климовский муниципальный район, Митьковское сельское поселение	0,31	Мусоросортировочная станция в Новозыбковском городском округе (в 2 км по направлению на юго-запад от села Манюки)	0,31	37,8	Полигон ТКО Новозыбковский городской округ (в 2 км по направлению на юго-запад от села Манюки)	0,19	0

Детализация потока (с учетом дистанций на маршрутах сбора отходов)									
Год	Зона РО	Муниципальное образование	Масса образованных отходов (тыс.тонн)	Объект обработки	Масса поступивших на обработку отходов (тыс.тонн)	Средняя дистанция по маршрутам района (км)	Объект размещения	Масса поступивших на размещение отходов (тыс.тонн)	Средняя дистанция по маршрутам района (км)
2025	2	Климовский муниципальный район, Новоропское сельское поселение	0,54	Мусоросортировочная станция в Новозыбковском городском округе (в 2 км по направлению на юго-запад от села Манюки)	0,54	69,7	Полигон ТКО Новозыбковский городской округ (в 2 км по направлению на юго-запад от села Манюки)	0,34	0
2025	2	Климовский муниципальный район, Новоюрковичское сельское поселение	0,35	Мусоросортировочная станция в Новозыбковском городском округе (в 2 км по направлению на юго-запад от села Манюки)	0,35	85,5	Полигон ТКО Новозыбковский городской округ (в 2 км по направлению на юго-запад от села Манюки)	0,22	0
2025	2	Климовский муниципальный район, Плавенское сельское поселение	0,40	Мусоросортировочная станция в Новозыбковском городском округе (в 2 км по направлению на юго-запад от села Манюки)	0,40	65,9	Полигон ТКО Новозыбковский городской округ (в 2 км по направлению на юго-запад от села Манюки)	0,25	0
2025	2	Климовский муниципальный район, Сачковичское сельское поселение	0,68	Мусоросортировочная станция в Новозыбковском городском округе (в 2 км по направлению на юго-запад от села Манюки)	0,68	53,2	Полигон ТКО Новозыбковский городской округ (в 2 км по направлению на юго-запад от села Манюки)	0,43	0
2025	2	Климовский муниципальный район, Сытобудское сельское поселение	0,25	Мусоросортировочная станция в Новозыбковском городском округе (в 2 км по направлению на юго-запад от села Манюки)	0,25	47,5	Полигон ТКО Новозыбковский городской округ (в 2 км по направлению на юго-запад от села Манюки)	0,16	0
2025	2	Климовский муниципальный район, Хороменское сельское поселение	0,29	Мусоросортировочная станция в Новозыбковском городском округе (в 2 км по направлению на юго-запад от села Манюки)	0,29	75,6	Полигон ТКО Новозыбковский городской округ (в 2 км по направлению на юго-запад от села Манюки)	0,18	0
2025	2	Климовский муниципальный район, Челховское сельское поселение	0,44	Мусоросортировочная станция в Новозыбковском городском округе (в 2 км по направлению на юго-запад от села Манюки)	0,44	67,5	Полигон ТКО Новозыбковский городской округ (в 2 км по направлению на юго-запад от села Манюки)	0,27	0
2025	2	Климовский муниципальный район, Чуровичское сельское поселение	0,53	Мусоросортировочная станция в Новозыбковском городском округе (в 2 км по направлению на юго-запад от села Манюки)	0,53	76,6	Полигон ТКО Новозыбковский городской округ (в 2 км по направлению на юго-запад от села Манюки)	0,33	0
2025	2	Клинцовский муниципальный район, Великотопальское сельское поселение	0,44	Мусоросортировочная станция в Новозыбковском городском округе (в 2 км по направлению на юго-запад от села Манюки)	0,44	56,4	Полигон ТКО Новозыбковский городской округ (в 2 км по направлению на юго-запад от села Манюки)	0,28	0
2025	2	Клинцовский муниципальный район, Гулевское сельское поселение	0,48	Мусоросортировочная станция в г, Клинцы	0,48	46,5	Полигон ТКО г, Клинцы	0,30	0
2025	2	Клинцовский муниципальный район, Коржоволубовское сельское поселение	2,25	Мусоросортировочная станция в г, Клинцы	2,25	37,6	Полигон ТКО г, Клинцы	1,42	0
2025	2	Клинцовский муниципальный район, Лопатенское сельское поселение	0,42	Мусоросортировочная станция в г, Клинцы	0,42	34,8	Полигон ТКО г, Клинцы	0,26	0
2025	2	Клинцовский муниципальный район, Медведовское сельское поселение	0,82	Мусоросортировочная станция в г, Клинцы	0,82	51,7	Полигон ТКО г, Клинцы	0,52	0
2025	2	Клинцовский муниципальный район, Первомайское сельское поселение	1,01	Мусоросортировочная станция в г, Клинцы	1,01	27,8	Полигон ТКО г, Клинцы	0,64	0
2025	2	Клинцовский муниципальный район, Рожновское сельское поселение	0,56	Мусоросортировочная станция в г, Клинцы	0,56	28,8	Полигон ТКО г, Клинцы	0,35	0
2025	2	Клинцовский муниципальный район, Смолевичское сельское поселение	0,82	Мусоросортировочная станция в г, Клинцы	0,82	42,2	Полигон ТКО г, Клинцы	0,51	0
2025	2	Клинцовский муниципальный район, Смотровобудское сельское поселение	1,10	Мусоросортировочная станция в г, Клинцы	1,10	35,9	Полигон ТКО г, Клинцы	0,69	0
2025	2	Красногорский муниципальный район, Колюдовское сельское поселение	0,32	Мусоросортировочная станция в Красногорском районе	0,32	47,1	Полигон ТКО Красногорский район	0,20	0
2025	2	Красногорский муниципальный район, Красногорское городское поселение	3,02	Мусоросортировочная станция в Красногорском районе	3,02	30,5	Полигон ТКО Красногорский район	1,90	0

Детализация потока (с учетом дистанций на маршрутах сбора отходов)									
Год	Зона РО	Муниципальное образование	Масса образованных отходов (тыс.тонн)	Объект обработки	Масса поступивших на обработку отходов (тыс.тонн)	Средняя дистанция по маршрутам района (км)	Объект размещения	Масса поступивших на размещение отходов (тыс.тонн)	Средняя дистанция по маршрутам района (км)
2025	2	Красногорский муниципальный район, Лотаковское сельское поселение	0,27	Мусоросортировочная станция в Красногорском районе	0,27	41,8	Полигон ТКО Красногорский район	0,17	0
2025	2	Красногорский муниципальный район, Любовщанское сельское поселение	0,39	Мусоросортировочная станция в Красногорском районе	0,39	25,4	Полигон ТКО Красногорский район	0,25	0
2025	2	Красногорский муниципальный район, Макаричское сельское поселение	0,32	Мусоросортировочная станция в Красногорском районе	0,32	44,3	Полигон ТКО Красногорский район	0,20	0
2025	2	Красногорский муниципальный район, Перелазское сельское поселение	0,40	Мусоросортировочная станция в Красногорском районе	0,40	45,4	Полигон ТКО Красногорский район	0,25	0
2025	2	Красногорский муниципальный район, Яловское сельское поселение	0,16	Мусоросортировочная станция в Красногорском районе	0,16	34,9	Полигон ТКО Красногорский район	0,10	0
2025	2	Мглинский муниципальный район, Беловодское сельское поселение	0,28	Мусоросортировочная станция в Мглинском районе	0,28	11,9	Полигон ТКО Мглинский район	0,18	0
2025	2	Мглинский муниципальный район, Вельжичское сельское поселение	0,25	Мусоросортировочная станция в Мглинском районе	0,25	30,8	Полигон ТКО Мглинский район	0,16	0
2025	2	Мглинский муниципальный район, Ветлевское сельское поселение	0,52	Мусоросортировочная станция в Мглинском районе	0,52	30,0	Полигон ТКО Мглинский район	0,33	0
2025	2	Мглинский муниципальный район, Высокское сельское поселение	0,29	Мусоросортировочная станция в Мглинском районе	0,29	44,9	Полигон ТКО Мглинский район	0,18	0
2025	2	Мглинский муниципальный район, Краснокосаровское сельское поселение	0,37	Мусоросортировочная станция в Мглинском районе	0,37	38,6	Полигон ТКО Мглинский район	0,23	0
2025	2	Мглинский муниципальный район, Мглинское городское поселение	3,03	Мусоросортировочная станция в Мглинском районе	3,03	25,1	Полигон ТКО Мглинский район	1,91	0
2025	2	Мглинский муниципальный район, Молодьковское сельское поселение	0,21	Мусоросортировочная станция в Мглинском районе	0,21	43,9	Полигон ТКО Мглинский район	0,13	0
2025	2	Мглинский муниципальный район, Новороmановское сельское поселение	0,48	Мусоросортировочная станция в Мглинском районе	0,48	31,0	Полигон ТКО Мглинский район	0,30	0
2025	2	Мглинский муниципальный район, Новочешуйковское сельское поселение	0,29	Мусоросортировочная станция в Мглинском районе	0,29	35,6	Полигон ТКО Мглинский район	0,18	0
2025	2	Мглинский муниципальный район, Осколковское сельское поселение	0,22	Мусоросортировочная станция в Мглинском районе	0,22	28,5	Полигон ТКО Мглинский район	0,14	0
2025	2	Мглинский муниципальный район, Симонтовское сельское поселение	0,22	Мусоросортировочная станция в Мглинском районе	0,22	18,7	Полигон ТКО Мглинский район	0,14	0
2025	2	Мглинский муниципальный район, Соколовское сельское поселение	0,20	Мусоросортировочная станция в Мглинском районе	0,20	36,0	Полигон ТКО Мглинский район	0,13	0
2025	2	Мглинский муниципальный район, Шумаровское сельское поселение	0,24	Мусоросортировочная станция в Мглинском районе	0,24	13,5	Полигон ТКО Мглинский район	0,15	0
2025	2	Новозыбковский городской округ (населенные пункты за исключением г, Новозыбков)	4,11	Мусоросортировочная станция в Новозыбковском городском округе (в 2 км по направлению на юго-запад от села Манюки)	4,11	41,7	Полигон ТКО Новозыбковский городской округ (в 2 км по направлению на юго-запад от села Манюки)	2,59	0
2025	2	Новозыбковский городской округ, г, Новозыбков	16,41	Мусоросортировочная станция в Новозыбковском городском округе (в 2 км по направлению на юго-запад от села Манюки)	16,41	26,5	Полигон ТКО Новозыбковский городской округ (в 2 км по направлению на юго-запад от села Манюки)	10,34	0
2025	2	Погарский муниципальный район, Борщовское сельское поселение	0,35	Мусоросортировочная станция в Погарском районе	0,35	38,7	Полигон ТКО Погарский район	0,22	0
2025	2	Погарский муниципальный район, Вадьковское сельское поселение	0,32	Мусоросортировочная станция в Погарском районе	0,32	19,7	Полигон ТКО Погарский район	0,20	0

Детализация потока (с учетом дистанций на маршрутах сбора отходов)									
Год	Зона РО	Муниципальное образование	Масса образованных отходов (тыс.тонн)	Объект обработки	Масса поступивших на обработку отходов (тыс.тонн)	Средняя дистанция по маршрутам района (км)	Объект размещения	Масса поступивших на размещение отходов (тыс.тонн)	Средняя дистанция по маршрутам района (км)
2025	2	Погарский муниципальный район, Вадьковское сельское поселение (бывшее Стеченское сельское поселение)	0,58	Мусоросортировочная станция в Погарском районе	0,58	44,8	Полигон ТКО Погарский район	0,37	0
2025	2	Погарский муниципальный район, Витемлянское сельское поселение	0,33	Мусоросортировочная станция в Погарском районе	0,33	54,3	Полигон ТКО Погарский район	0,21	0
2025	2	Погарский муниципальный район, Гетуновское сельское поселение	0,56	Мусоросортировочная станция в Погарском районе	0,56	39,7	Полигон ТКО Погарский район	0,35	0
2025	2	Погарский муниципальный район, Городищенское сельское поселение	0,58	Мусоросортировочная станция в Погарском районе	0,58	51,3	Полигон ТКО Погарский район	0,37	0
2025	2	Погарский муниципальный район, Гриневское сельское поселение	0,32	Мусоросортировочная станция в Погарском районе	0,32	34,3	Полигон ТКО Погарский район	0,20	0
2025	2	Погарский муниципальный район, Долботовское сельское поселение	0,34	Мусоросортировочная станция в Погарском районе	0,34	27,7	Полигон ТКО Погарский район	0,21	0
2025	2	Погарский муниципальный район, Кистерское сельское поселение	0,39	Мусоросортировочная станция в Погарском районе	0,39	59,1	Полигон ТКО Погарский район	0,25	0
2025	2	Погарский муниципальный район, Погарское городское поселение	3,87	Мусоросортировочная станция в Погарском районе	3,87	32,9	Полигон ТКО Погарский район	2,44	0
2025	2	Погарский муниципальный район, Посудичское сельское поселение	0,43	Мусоросортировочная станция в Погарском районе	0,43	22,7	Полигон ТКО Погарский район	0,27	0
2025	2	Погарский муниципальный район, Посудичское сельское поселение (бывшее Прирубкинское сельское поселение)	0,27	Мусоросортировочная станция в Погарском районе	0,27	27,5	Полигон ТКО Погарский район	0,17	0
2025	2	Погарский муниципальный район, Суворовское сельское поселение	0,61	Мусоросортировочная станция в Погарском районе	0,61	24,2	Полигон ТКО Погарский район	0,38	0
2025	2	Погарский муниципальный район, Чаусовское сельское поселение	0,29	Мусоросортировочная станция в Погарском районе	0,29	48,6	Полигон ТКО Погарский район	0,18	0
2025	2	Погарский муниципальный район, Юдиновское сельское поселение	0,47	Мусоросортировочная станция в Погарском районе	0,47	31,1	Полигон ТКО Погарский район	0,30	0
2025	2	Стародубский муниципальный район, Воронокское сельское поселение	1,23	Мусоросортировочная станция в г, Клинцы	1,23	83,3	Полигон ТКО г, Клинцы	0,77	0
2025	2	Стародубский муниципальный район, Гарцевское сельское поселение	0,33	Мусоросортировочная станция в Погарском районе	0,33	49,5	Полигон ТКО Погарский район	0,21	0
2025	2	Стародубский муниципальный район, Десятуховское сельское поселение	0,96	Мусоросортировочная станция в Погарском районе	0,96	71,9	Полигон ТКО Погарский район	0,61	0
2025	2	Стародубский муниципальный район, Занковское сельское поселение	0,56	Мусоросортировочная станция в г, Клинцы	0,56	86,4	Полигон ТКО г, Клинцы	0,35	0
2025	2	Стародубский муниципальный район, Запольскохалеевичское сельское поселение	0,38	Мусоросортировочная станция в г, Клинцы	0,38	44,3	Полигон ТКО г, Клинцы	0,24	0
2025	2	Стародубский муниципальный район, Каменское сельское поселение	0,51	Мусоросортировочная станция в г, Клинцы	0,51	60,7	Полигон ТКО г, Клинцы	0,32	0
2025	2	Стародубский муниципальный район, Меленское сельское поселение	0,66	Мусоросортировочная станция в Погарском районе	0,66	59,0	Полигон ТКО Погарский район	0,42	0
2025	2	Стародубский муниципальный район, Мишковское сельское поселение	0,68	Мусоросортировочная станция в Погарском районе	0,68	63,0	Полигон ТКО Погарский район	0,43	0
2025	2	Стародубский муниципальный район, Мохоновское сельское поселение	0,91	Мусоросортировочная станция в г, Клинцы	0,91	64,1	Полигон ТКО г, Клинцы	0,57	0
2025	2	Стародубский муниципальный район, Понуровское сельское поселение	0,50	Мусоросортировочная станция в Погарском районе	0,50	81,1	Полигон ТКО Погарский район	0,31	0

Детализация потока (с учетом дистанций на маршрутах сбора отходов)									
Год	Зона РО	Муниципальное образование	Масса образованных отходов (тыс.тонн)	Объект обработки	Масса поступивших на обработку отходов (тыс.тонн)	Средняя дистанция по маршрутам района (км)	Объект размещения	Масса поступивших на размещение отходов (тыс.тонн)	Средняя дистанция по маршрутам района (км)
2025	2	Суражский муниципальный район, Влазовичское сельское поселение	0,64	Мусоросортировочная станция в Суражском районе	0,64	35,6	Полигон ТКО Суражский район	0,40	0
2025	2	Суражский муниципальный район, Дегтяревское сельское поселение	0,33	Мусоросортировочная станция в Суражском районе	0,33	65,4	Полигон ТКО Суражский район	0,21	0
2025	2	Суражский муниципальный район, Дубровское сельское поселение	0,59	Мусоросортировочная станция в Суражском районе	0,59	33,4	Полигон ТКО Суражский район	0,37	0
2025	2	Суражский муниципальный район, Кулажское сельское поселение	0,71	Мусоросортировочная станция в Суражском районе	0,71	40,4	Полигон ТКО Суражский район	0,45	0
2025	2	Суражский муниципальный район, Лопазненское сельское поселение	0,47	Мусоросортировочная станция в Суражском районе	0,47	47,2	Полигон ТКО Суражский район	0,30	0
2025	2	Суражский муниципальный район, Нивнянское сельское поселение	0,49	Мусоросортировочная станция в Суражском районе	0,49	50,1	Полигон ТКО Суражский район	0,31	0
2025	2	Суражский муниципальный район, Овчинское сельское поселение	0,78	Мусоросортировочная станция в Суражском районе	0,78	38,8	Полигон ТКО Суражский район	0,49	0
2025	2	Суражский муниципальный район, Суражское городское поселение	4,27	Мусоросортировочная станция в Суражском районе	4,27	24,9	Полигон ТКО Суражский район	2,69	0
2025	2	Унечский муниципальный район, Березинское сельское поселение	0,50	Мусоросортировочная станция в Унечском районе	0,50	41,6	Вторая очередь полигона ТКО Унечский район	0,32	0
2025	2	Унечский муниципальный район, Высокское сельское поселение	0,57	Мусоросортировочная станция в Унечском районе	0,57	59,2	Вторая очередь полигона ТКО Унечский район	0,36	0
2025	2	Унечский муниципальный район, Ивайтенское сельское поселение	0,28	Мусоросортировочная станция в Унечском районе	0,28	63,4	Вторая очередь полигона ТКО Унечский район	0,17	0
2025	2	Унечский муниципальный район, Красновичское сельское поселение	0,51	Мусоросортировочная станция в Унечском районе	0,51	38,7	Вторая очередь полигона ТКО Унечский район	0,32	0
2025	2	Унечский муниципальный район, Найтоповичское сельское поселение	0,54	Мусоросортировочная станция в Унечском районе	0,54	54,9	Вторая очередь полигона ТКО Унечский район	0,34	0
2025	2	Унечский муниципальный район, Павловское сельское поселение	0,56	Мусоросортировочная станция в Унечском районе	0,56	50,9	Вторая очередь полигона ТКО Унечский район	0,35	0
2025	2	Унечский муниципальный район, Старогутнянское сельское поселение	0,58	Мусоросортировочная станция в Унечском районе	0,58	21,3	Вторая очередь полигона ТКО Унечский район	0,37	0
2025	2	Унечский муниципальный район, Старосельское сельское поселение	0,31	Мусоросортировочная станция в Унечском районе	0,31	78,8	Вторая очередь полигона ТКО Унечский район	0,20	0
2025	2	Унечский муниципальный район, Унечское городское поселение	9,69	Мусоросортировочная станция в Унечском районе	9,69	32,9	Вторая очередь полигона ТКО Унечский район	6,10	0
2026	1	Брасовский муниципальный район, Брасовское сельское поселение	0,59	Мусоросортировочная станция в Комаричском районе	0,59	59,9	Полигон ТКО Комаричский район	0,37	0
2026	1	Брасовский муниципальный район, Веребское сельское поселение	0,15	Мусоросортировочная станция в Комаричском районе	0,15	66,4	Полигон ТКО Комаричский район	0,10	0
2026	1	Брасовский муниципальный район, Вороновологское сельское поселение	0,38	Мусоросортировочная станция в Комаричском районе	0,38	62,3	Полигон ТКО Комаричский район	0,24	0
2026	1	Брасовский муниципальный район, Глодневское сельское поселение	0,36	Мусоросортировочная станция в Комаричском районе	0,36	48,3	Полигон ТКО Комаричский район	0,23	0
2026	1	Брасовский муниципальный район, Добриковское сельское поселение	0,27	Мусоросортировочная станция в Комаричском районе	0,27	81,5	Полигон ТКО Комаричский район	0,17	0
2026	1	Брасовский муниципальный район, Дубровское сельское поселение	0,22	Мусоросортировочная станция в Комаричском районе	0,22	78,5	Полигон ТКО Комаричский район	0,14	0

Детализация потока (с учетом дистанций на маршрутах сбора отходов)									
Год	Зона РО	Муниципальное образование	Масса образованных отходов (тыс.тонн)	Объект обработки	Масса поступивших на обработку отходов (тыс.тонн)	Средняя дистанция по маршрутам района (км)	Объект размещения	Масса поступивших на размещение отходов (тыс.тонн)	Средняя дистанция по маршрутам района (км)
2026	1	Брасовский муниципальный район, Крупецкое сельское поселение	0,37	Мусоросортировочная станция в Комаричском районе	0,37	70,9	Полигон ТКО Комаричский район	0,23	0
2026	1	Брасовский муниципальный район, Локотское городское поселение	5,20	Мусоросортировочная станция в Комаричском районе	5,20	66,5	Полигон ТКО Комаричский район	3,28	0
2026	1	Брасовский муниципальный район, Погребское сельское поселение	0,60	Мусоросортировочная станция в Комаричском районе	0,60	65,3	Полигон ТКО Комаричский район	0,38	0
2026	1	Брасовский муниципальный район, Сныткинское сельское поселение	0,29	Мусоросортировочная станция в Комаричском районе	0,29	51,1	Полигон ТКО Комаричский район	0,18	0
2026	1	Брасовский муниципальный район, Столбовское сельское поселение	0,40	Мусоросортировочная станция в Комаричском районе	0,40	52,3	Полигон ТКО Комаричский район	0,25	0
2026	1	Брянский муниципальный район, Глинищевское сельское поселение	2,24	Мусоросортировочный комплекс АО «Чистая планета»	2,24	59,4	Вторая очередь полигона ТКО г, Брянск	1,41	0
2026	1	Брянский муниципальный район, Добрунское сельское поселение	2,32	Мусоросортировочный комплекс АО «Чистая планета»	2,32	51,2	Вторая очередь полигона ТКО г, Брянск	1,46	0
2026	1	Брянский муниципальный район, Домашовское сельское поселение	0,27	Мусоросортировочная станция в Дятьковском районе	0,27	58,3	Полигон ТКО г, Фокино	0,17	0
2026	1	Брянский муниципальный район, Журиничское сельское поселение	0,60	Мусоросортировочный комплекс АО «Чистая планета»	0,60	56,7	Вторая очередь полигона ТКО г, Брянск	0,38	0
2026	1	Брянский муниципальный район, Мичуринское сельское поселение, Восточная часть (п, Мичуринский, с, Елисеевичи)	1,23	Мусоросортировочный комплекс АО «Чистая планета»	1,23	46,6	Вторая очередь полигона ТКО г, Брянск	0,77	0
2026	1	Брянский муниципальный район, Мичуринское сельское поселение, Западная часть (д, Меркульево, д, Колтово)	0,35	Мусоросортировочный комплекс АО «Чистая планета»	0,35	41,0	Вторая очередь полигона ТКО г, Брянск	0,22	0
2026	1	Брянский муниципальный район, Нетьинское сельское поселение	1,46	Мусоросортировочная станция в Дятьковском районе	1,46	46,8	Полигон ТКО г, Фокино	0,92	0
2026	1	Брянский муниципальный район, Новодарковичское сельское поселение	1,35	Мусоросортировочная станция в Дятьковском районе	1,35	32,6	Полигон ТКО г, Фокино	0,85	0
2026	1	Брянский муниципальный район, Новосельское сельское поселение	0,58	Мусоросортировочная станция в Жуковском районе	0,58	57,5	Полигон ТКО Жуковский район	0,37	0
2026	1	Брянский муниципальный район, Отрадненское сельское поселение	0,99	Мусоросортировочный комплекс АО «Чистая планета»	0,99	50,7	Вторая очередь полигона ТКО г, Брянск	0,62	0
2026	1	Брянский муниципальный район, Пальцовское сельское поселение	0,29	Мусоросортировочная станция в Карачевском районе	0,29	30,4	Полигон ТКО Карачевский район	0,19	0
2026	1	Брянский муниципальный район, Свенское сельское поселение	1,36	Мусоросортировочный комплекс АО «Чистая планета»	1,36	48,4	Вторая очередь полигона ТКО г, Брянск	0,86	0
2026	1	Брянский муниципальный район, Снежское сельское поселение	3,81	Мусоросортировочный комплекс АО «Чистая планета»	3,81	45,2	Вторая очередь полигона ТКО г, Брянск	2,40	0
2026	1	Брянский муниципальный район, Стекляннорадицкое сельское поселение, Северная часть (д, Стеклянная Радица, п, Орловские Дворики)	0,49	Мусоросортировочная станция в Дятьковском районе	0,49	26,4	Полигон ТКО г, Фокино	0,31	0
2026	1	Брянский муниципальный район, Стекляннорадицкое сельское поселение, Южная часть (п, Батагово, с, Лесное, ст, Козелкино, ст, Чернец, п, Козелкино, ст, Урицкий	0,87	Мусоросортировочный комплекс АО «Чистая планета»	0,87	40,1	Вторая очередь полигона ТКО г, Брянск	0,55	0
2026	1	Брянский муниципальный район, Супоневское сельское поселение	4,60	Мусоросортировочный комплекс АО «Чистая планета»	4,60	45,6	Вторая очередь полигона ТКО г, Брянск	2,90	0

Детализация потока (с учетом дистанций на маршрутах сбора отходов)									
Год	Зона РО	Муниципальное образование	Масса образованных отходов (тыс.тонн)	Объект обработки	Масса поступивших на обработку отходов (тыс.тонн)	Средняя дистанция по маршрутам района (км)	Объект размещения	Масса поступивших на размещение отходов (тыс.тонн)	Средняя дистанция по маршрутам района (км)
2026	1	Брянский муниципальный район, Чернетовское сельское поселение	0,56				Полигон ТКО Жирятинский район	0,56	41,5
2026	1	Выгоничский муниципальный район, Выгоничское городское поселение	2,53				Полигон ТКО Жирятинский район	2,53	48,8
2026	1	Выгоничский муниципальный район, Кокинское сельское поселение	2,45				Полигон ТКО Жирятинский район	2,45	52,5
2026	1	Выгоничский муниципальный район, Красносельское сельское поселение	0,48				Полигон ТКО Жирятинский район	0,48	52,3
2026	1	Выгоничский муниципальный район, Лопушское сельское поселение	0,62				Полигон ТКО Жирятинский район	0,62	55,2
2026	1	Выгоничский муниципальный район, Орменское сельское поселение	0,76				Полигон ТКО Жирятинский район	0,76	32,8
2026	1	Выгоничский муниципальный район, Скрябинское сельское поселение	0,50				Полигон ТКО Жирятинский район	0,50	51,9
2026	1	Выгоничский муниципальный район, Сосновское сельское поселение	0,42				Полигон ТКО Жирятинский район	0,42	48,0
2026	1	Выгоничский муниципальный район, Утынское сельское поселение	0,50	Мусоросортировочная станция в Трубчевском районе	0,50	53,5	Вторая очередь полигона ТКО Трубчевский район	0,32	0
2026	1	Выгоничский муниципальный район, Хмелевское сельское поселение	0,75				Полигон ТКО Жирятинский район	0,75	66,4
2026	1	Выгоничский муниципальный район, Хутор-Борское сельское поселение	0,26				Полигон ТКО Жирятинский район	0,26	71,0
2026	1	Городской округ г, Брянск, Бежицкий район	69,36	Мусоросортировочный комплекс АО «Чистая планета»	69,36	32,2	Вторая очередь полигона ТКО г, Брянск	43,69	0
2026	1	Городской округ г, Брянск, Володарский район	33,08	Мусоросортировочный комплекс АО «Чистая планета»	33,08	20,2	Вторая очередь полигона ТКО г, Брянск	20,84	0
2026	1	Городской округ г, Брянск, Советский район	57,78	Мусоросортировочный комплекс АО «Чистая планета»	57,78	25,5	Вторая очередь полигона ТКО г, Брянск	36,40	0
2026	1	Городской округ г, Брянск, Фокинский район	36,83	Мусоросортировочный комплекс АО «Чистая планета»	36,83	25,8	Вторая очередь полигона ТКО г, Брянск	23,20	0
2026	1	Городской округ г, Сельцо	6,86	Мусоросортировочная станция в Дятьковском районе	6,86	54,8	Полигон ТКО г, Фокино	4,32	0
2026	1	Городской округ г, Фокино	5,00	Мусоросортировочная станция в Дятьковском районе	5,00	14,7	Полигон ТКО г, Фокино	3,15	0
2026	1	Дубровский муниципальный район, Алешинское сельское поселение	0,19	Мусоросортировочная станция в Жуковском районе	0,19	68,7	Полигон ТКО Жуковский район	0,12	0
2026	1	Дубровский муниципальный район, Дубровское городское поселение	4,66	Мусоросортировочная станция в Жуковском районе	4,66	69,5	Полигон ТКО Жуковский район	2,94	0
2026	1	Дубровский муниципальный район, Пеклинское сельское поселение	0,45	Мусоросортировочная станция в Жуковском районе	0,45	56,5	Полигон ТКО Жуковский район	0,28	0
2026	1	Дубровский муниципальный район, Рековичское сельское поселение	0,40	Мусоросортировочная станция в Жуковском районе	0,40	76,3	Полигон ТКО Жуковский район	0,25	0
2026	1	Дубровский муниципальный район, Рябчинское сельское поселение	0,28	Мусоросортировочная станция в Жуковском районе	0,28	52,3	Полигон ТКО Жуковский район	0,18	0
2026	1	Дубровский муниципальный район, Сергеевское сельское поселение	0,11	Мусоросортировочная станция в Жуковском районе	0,11	84,5	Полигон ТКО Жуковский район	0,07	0

Детализация потока (с учетом дистанций на маршрутах сбора отходов)									
Год	Зона РО	Муниципальное образование	Масса образованных отходов (тыс.тонн)	Объект обработки	Масса поступивших на обработку отходов (тыс.тонн)	Средняя дистанция по маршрутам района (км)	Объект размещения	Масса поступивших на размещение отходов (тыс.тонн)	Средняя дистанция по маршрутам района (км)
2026	1	Дубровский муниципальный район, Сещинское сельское поселение	1,91	Мусоросортировочная станция в Жуковском районе	1,91	77,5	Полигон ТКО Жуковский район	1,20	0
2026	1	Дятьковский муниципальный район, Березинское сельское поселение	0,93	Мусоросортировочная станция в Дятьковском районе	0,93	16,9	Полигон ТКО г, Фокино	0,59	0
2026	1	Дятьковский муниципальный район, Большежуковское сельское поселение	1,01	Мусоросортировочная станция в Дятьковском районе	1,01	48,7	Полигон ТКО г, Фокино	0,64	0
2026	1	Дятьковский муниципальный район, Бытошское городское поселение	1,90	Мусоросортировочная станция в Жуковском районе	1,90	74,9	Полигон ТКО Жуковский район	1,19	0
2026	1	Дятьковский муниципальный район, Верховское сельское поселение	0,14	Мусоросортировочная станция в Дятьковском районе	0,14	10,8	Полигон ТКО г, Фокино	0,09	0
2026	1	Дятьковский муниципальный район, Дятьковское городское поселение	10,81	Мусоросортировочная станция в Дятьковском районе	10,81	51,1	Полигон ТКО г, Фокино	6,81	0
2026	1	Дятьковский муниципальный район, Ивотское городское поселение	2,71	Мусоросортировочная станция в Дятьковском районе	2,71	62,3	Полигон ТКО г, Фокино	1,71	0
2026	1	Дятьковский муниципальный район, Любохонское городское поселение	2,18	Мусоросортировочная станция в Дятьковском районе	2,18	30,7	Полигон ТКО г, Фокино	1,37	0
2026	1	Дятьковский муниципальный район, Немеричское сельское поселение	0,27	Мусоросортировочная станция в Жуковском районе	0,27	58,5	Полигон ТКО Жуковский район	0,17	0
2026	1	Дятьковский муниципальный район, Слободищенское сельское поселение	0,93	Мусоросортировочная станция в Дятьковском районе	0,93	35,0	Полигон ТКО г, Фокино	0,58	0
2026	1	Дятьковский муниципальный район, Старское городское поселение	1,90	Мусоросортировочная станция в Дятьковском районе	1,90	64,3	Полигон ТКО г, Фокино	1,19	0
2026	1	Жирятинский муниципальный район, Воробейнское сельское поселение	0,70				Полигон ТКО Жирятинский район	0,70	51,3
2026	1	Жирятинский муниципальный район, Жирятинское сельское поселение	1,65				Полигон ТКО Жирятинский район	1,65	23,3
2026	1	Жирятинский муниципальный район, Морачевское сельское поселение	0,28				Полигон ТКО Жирятинский район	0,28	30,3
2026	1	Жуковский муниципальный район, Гришинослободское сельское поселение	0,63	Мусоросортировочная станция в Жуковском районе	0,63	35,0	Полигон ТКО Жуковский район	0,40	0
2026	1	Жуковский муниципальный район, Жуковское городское поселение	8,28	Мусоросортировочная станция в Жуковском районе	8,28	24,5	Полигон ТКО Жуковский район	5,22	0
2026	1	Жуковский муниципальный район, Заборско-Никольское сельское поселение	0,44	Мусоросортировочная станция в Жуковском районе	0,44	44,4	Полигон ТКО Жуковский район	0,28	0
2026	1	Жуковский муниципальный район, Крыжинское сельское поселение	0,52				Полигон ТКО Жирятинский район	0,52	46,7
2026	1	Жуковский муниципальный район, Летошницкое сельское поселение	0,71	Мусоросортировочная станция в Жуковском районе	0,71	31,7	Полигон ТКО Жуковский район	0,45	0
2026	1	Жуковский муниципальный район, Овстугское сельское поселение	0,45	Мусоросортировочная станция в Жуковском районе	0,45	61,3	Полигон ТКО Жуковский район	0,28	0
2026	1	Жуковский муниципальный район, Ржаницкое сельское поселение	1,90	Мусоросортировочная станция в Жуковском районе	1,90	44,8	Полигон ТКО Жуковский район	1,20	0
2026	1	Жуковский муниципальный район, Троснянское сельское поселение	0,76	Мусоросортировочная станция в Жуковском районе	0,76	27,2	Полигон ТКО Жуковский район	0,48	0
2026	1	Жуковский муниципальный район, Ходиловичское сельское поселение	0,55	Мусоросортировочная станция в Жуковском районе	0,55	44,1	Полигон ТКО Жуковский район	0,34	0

Детализация потока (с учетом дистанций на маршрутах сбора отходов)									
Год	Зона РО	Муниципальное образование	Масса образованных отходов (тыс.тонн)	Объект обработки	Масса поступивших на обработку отходов (тыс.тонн)	Средняя дистанция по маршрутам района (км)	Объект размещения	Масса поступивших на размещение отходов (тыс.тонн)	Средняя дистанция по маршрутам района (км)
2026	1	Жуковский муниципальный район, Шамординское сельское поселение	0,53	Мусоросортировочная станция в Жуковском районе	0,53	50,0	Полигон ТКО Жуковский район	0,34	0
2026	1	Карачевский муниципальный район, Бошинское сельское поселение	0,41	Мусоросортировочная станция в Карачевском районе	0,41	36,7	Полигон ТКО Карачевский район	0,26	0
2026	1	Карачевский муниципальный район, Вельяминовское сельское поселение	0,77	Мусоросортировочная станция в Карачевском районе	0,77	42,8	Полигон ТКО Карачевский район	0,49	0
2026	1	Карачевский муниципальный район, Верхопольское сельское поселение	0,34	Мусоросортировочная станция в Карачевском районе	0,34	65,0	Полигон ТКО Карачевский район	0,21	0
2026	1	Карачевский муниципальный район, Дроновское сельское поселение	0,36	Мусоросортировочная станция в Карачевском районе	0,36	43,9	Полигон ТКО Карачевский район	0,23	0
2026	1	Карачевский муниципальный район, Карачевское городское поселение	9,96	Мусоросортировочная станция в Карачевском районе	9,96	24,4	Полигон ТКО Карачевский район	6,28	0
2026	1	Карачевский муниципальный район, Мылинское сельское поселение	0,56	Мусоросортировочная станция в Карачевском районе	0,56	31,4	Полигон ТКО Карачевский район	0,35	0
2026	1	Карачевский муниципальный район, Песоченское сельское поселение	0,34	Мусоросортировочная станция в Карачевском районе	0,34	33,8	Полигон ТКО Карачевский район	0,21	0
2026	1	Карачевский муниципальный район, Ревенское сельское поселение	0,32	Мусоросортировочная станция в Карачевском районе	0,32	48,2	Полигон ТКО Карачевский район	0,20	0
2026	1	Клетнянский муниципальный район, Акуличское сельское поселение	0,31				Полигон ТКО Жирятинский район	0,31	61,9
2026	1	Клетнянский муниципальный район, Клетнянское городское поселение	5,64	Мусоросортировочная станция в Жуковском районе	5,64	79,1	Полигон ТКО Жуковский район	3,55	0
2026	1	Клетнянский муниципальный район, Лутенское сельское поселение	0,43	Мусоросортировочная станция в Жуковском районе	0,43	86,4	Полигон ТКО Жуковский район	0,27	0
2026	1	Клетнянский муниципальный район, Мирнинское сельское поселение	0,61	Мусоросортировочная станция в Жуковском районе	0,61	97,3	Полигон ТКО Жуковский район	0,39	0
2026	1	Клетнянский муниципальный район, Мужиновское сельское поселение	0,37				Полигон ТКО Жирятинский район	0,37	73,3
2026	1	Клетнянский муниципальный район, Надвинское сельское поселение	0,21	Мусоросортировочная станция в Жуковском районе	0,21	69,3	Полигон ТКО Жуковский район	0,13	0
2026	1	Комаричский муниципальный район, Аркинское сельское поселение	0,34	Мусоросортировочная станция в Комаричском районе	0,34	29,0	Полигон ТКО Комаричский район	0,21	0
2026	1	Комаричский муниципальный район, Быховское сельское поселение	0,34	Мусоросортировочная станция в Комаричском районе	0,34	37,0	Полигон ТКО Комаричский район	0,21	0
2026	1	Комаричский муниципальный район, Игрицкое сельское поселение	0,49	Мусоросортировочная станция в Комаричском районе	0,49	58,3	Полигон ТКО Комаричский район	0,31	0
2026	1	Комаричский муниципальный район, Комаричское городское поселение	3,37	Мусоросортировочная станция в Комаричском районе	3,37	28,1	Полигон ТКО Комаричский район	2,12	0
2026	1	Комаричский муниципальный район, Литижское сельское поселение	0,43	Мусоросортировочная станция в Комаричском районе	0,43	41,4	Полигон ТКО Комаричский район	0,27	0
2026	1	Комаричский муниципальный район, Лопандинское сельское поселение	0,94	Мусоросортировочная станция в Комаричском районе	0,94	26,8	Полигон ТКО Комаричский район	0,59	0
2026	1	Комаричский муниципальный район, Марьинское сельское поселение	0,39	Мусоросортировочная станция в Комаричском районе	0,39	15,9	Полигон ТКО Комаричский район	0,25	0
2026	1	Комаричский муниципальный район, Усожское сельское поселение	0,38	Мусоросортировочная станция в Комаричском районе	0,38	40,9	Полигон ТКО Комаричский район	0,24	0

Детализация потока (с учетом дистанций на маршрутах сбора отходов)									
Год	Зона РО	Муниципальное образование	Масса образованных отходов (тыс.тонн)	Объект обработки	Масса поступивших на обработку отходов (тыс.тонн)	Средняя дистанция по маршрутам района (км)	Объект размещения	Масса поступивших на размещение отходов (тыс.тонн)	Средняя дистанция по маршрутам района (км)
2026	1	Навлинский муниципальный район, Алешенское сельское поселение	0,32	Мусоросортировочная станция в Комаричском районе	0,32	89,3	Полигон ТКО Комаричский район	0,20	0
2026	1	Навлинский муниципальный район, Алтуховское городское поселение	0,60	Мусоросортировочная станция в Комаричском районе	0,60	79,6	Полигон ТКО Комаричский район	0,38	0
2026	1	Навлинский муниципальный район, Бяковское сельское поселение	0,34	Мусоросортировочная станция в Комаричском районе	0,34	92,0	Полигон ТКО Комаричский район	0,22	0
2026	1	Навлинский муниципальный район, Вздруженское сельское поселение	0,15	Мусоросортировочная станция в Комаричском районе	0,15	116,1	Полигон ТКО Комаричский район	0,10	0
2026	1	Навлинский муниципальный район, Клюковенское сельское поселение	0,40	Мусоросортировочная станция в Комаричском районе	0,40	103,4	Полигон ТКО Комаричский район	0,25	0
2026	1	Навлинский муниципальный район, Навлинское городское поселение	6,23	Мусоросортировочная станция в Комаричском районе	6,23	100,0	Полигон ТКО Комаричский район	3,92	0
2026	1	Навлинский муниципальный район, Пролысовское сельское поселение	0,17	Мусоросортировочная станция в Комаричском районе	0,17	119,5	Полигон ТКО Комаричский район	0,11	0
2026	1	Навлинский муниципальный район, Ревенское сельское поселение	0,28	Мусоросортировочная станция в Комаричском районе	0,28	127,1	Полигон ТКО Комаричский район	0,17	0
2026	1	Навлинский муниципальный район, Салтановское сельское поселение	0,31	Мусоросортировочная станция в Комаричском районе	0,31	122,3	Полигон ТКО Комаричский район	0,20	0
2026	1	Навлинский муниципальный район, Синезерское сельское поселение	0,50	Мусоросортировочная станция в Комаричском районе	0,50	106,4	Полигон ТКО Комаричский район	0,32	0
2026	1	Навлинский муниципальный район, Соколовское сельское поселение	0,30	Мусоросортировочная станция в Комаричском районе	0,30	111,2	Полигон ТКО Комаричский район	0,19	0
2026	1	Навлинский муниципальный район, Чичковское сельское поселение	0,45	Мусоросортировочная станция в Комаричском районе	0,45	110,4	Полигон ТКО Комаричский район	0,29	0
2026	1	Навлинский муниципальный район, Щегловское сельское поселение	0,31	Мусоросортировочная станция в Комаричском районе	0,31	103,5	Полигон ТКО Комаричский район	0,19	0
2026	1	Почепский муниципальный район, Бакланское сельское поселение	0,70	Мусоросортировочная станция в Мглинском районе	0,70	92,4	Полигон ТКО Мглинский район	0,44	0
2026	1	Почепский муниципальный район, Бельковское сельское поселение	0,22	Мусоросортировочная станция в Мглинском районе	0,22	59,6	Полигон ТКО Мглинский район	0,14	0
2026	1	Почепский муниципальный район, Валуецкое сельское поселение	0,31	Мусоросортировочная станция в Мглинском районе	0,31	86,5	Полигон ТКО Мглинский район	0,20	0
2026	1	Почепский муниципальный район, Витовское сельское поселение	0,44	Мусоросортировочная станция в Мглинском районе	0,44	65,1	Полигон ТКО Мглинский район	0,27	0
2026	1	Почепский муниципальный район, Гущинское сельское поселение	0,47	Мусоросортировочная станция в Мглинском районе	0,47	81,8	Полигон ТКО Мглинский район	0,30	0
2026	1	Почепский муниципальный район, Дмитровское сельское поселение	0,24	Мусоросортировочная станция в Мглинском районе	0,24	79,5	Полигон ТКО Мглинский район	0,15	0
2026	1	Почепский муниципальный район, Доманичское сельское поселение	0,52	Мусоросортировочная станция в Мглинском районе	0,52	84,2	Полигон ТКО Мглинский район	0,33	0
2026	1	Почепский муниципальный район, Краснорогское сельское поселение	0,98	Мусоросортировочная станция в Мглинском районе	0,98	88,8	Полигон ТКО Мглинский район	0,62	0
2026	1	Почепский муниципальный район, Московское сельское поселение	0,51	Мусоросортировочная станция в Мглинском районе	0,51	84,3	Полигон ТКО Мглинский район	0,32	0
2026	1	Почепский муниципальный район, Первомайское сельское поселение	0,34	Мусоросортировочная станция в Мглинском районе	0,34	65,3	Полигон ТКО Мглинский район	0,21	0

Детализация потока (с учетом дистанций на маршрутах сбора отходов)									
Год	Зона РО	Муниципальное образование	Масса образованных отходов (тыс.тонн)	Объект обработки	Масса поступивших на обработку отходов (тыс.тонн)	Средняя дистанция по маршрутам района (км)	Объект размещения	Масса поступивших на размещение отходов (тыс.тонн)	Средняя дистанция по маршрутам района (км)
2026	1	Почепский муниципальный район, Польниковское сельское поселение	0,40	Мусоросортировочная станция в Мглинском районе	0,40	51,1	Полигон ТКО Мглинский район	0,25	0
2026	1	Почепский муниципальный район, Почепское городское поселение	7,12	Мусоросортировочная станция в Мглинском районе	7,12	68,5	Полигон ТКО Мглинский район	4,48	0
2026	1	Почепский муниципальный район, Рагозинское сельское поселение	0,23	Мусоросортировочная станция в Мглинском районе	0,23	70,0	Полигон ТКО Мглинский район	0,14	0
2026	1	Почепский муниципальный район, Рамасухское городское поселение	0,18	Мусоросортировочная станция в Мглинском районе	0,18	77,4	Полигон ТКО Мглинский район	0,11	0
2026	1	Почепский муниципальный район, Речицкое сельское поселение	1,09	Мусоросортировочная станция в Мглинском районе	1,09	69,9	Полигон ТКО Мглинский район	0,69	0
2026	1	Почепский муниципальный район, Семецкое сельское поселение	0,47	Мусоросортировочная станция в Мглинском районе	0,47	88,1	Полигон ТКО Мглинский район	0,30	0
2026	1	Почепский муниципальный район, Сетоловское сельское поселение	0,56	Мусоросортировочная станция в Мглинском районе	0,56	74,8	Полигон ТКО Мглинский район	0,35	0
2026	1	Почепский муниципальный район, Титовское сельское поселение	0,29	Мусоросортировочная станция в Мглинском районе	0,29	69,6	Полигон ТКО Мглинский район	0,18	0
2026	1	Почепский муниципальный район, Чоповское сельское поселение	0,58	Мусоросортировочная станция в Мглинском районе	0,58	58,7	Полигон ТКО Мглинский район	0,36	0
2026	1	Рогнединский муниципальный район, Вороновское сельское поселение	0,30	Мусоросортировочная станция в Жуковском районе	0,30	64,7	Полигон ТКО Жуковский район	0,19	0
2026	1	Рогнединский муниципальный район, Рогнединское городское поселение	1,27	Мусоросортировочная станция в Жуковском районе	1,27	87,2	Полигон ТКО Жуковский район	0,80	0
2026	1	Рогнединский муниципальный район, Селиловичское сельское поселение	0,24	Мусоросортировочная станция в Жуковском районе	0,24	85,3	Полигон ТКО Жуковский район	0,15	0
2026	1	Рогнединский муниципальный район, Тюнинское сельское поселение	0,19	Мусоросортировочная станция в Жуковском районе	0,19	101,9	Полигон ТКО Жуковский район	0,12	0
2026	1	Рогнединский муниципальный район, Федоровское сельское поселение	0,40	Мусоросортировочная станция в Жуковском районе	0,40	104,5	Полигон ТКО Жуковский район	0,26	0
2026	1	Рогнединский муниципальный район, Шаровичское сельское поселение	0,12	Мусоросортировочная станция в Жуковском районе	0,12	110,6	Полигон ТКО Жуковский район	0,08	0
2026	1	Севский муниципальный район, Доброводское сельское поселение	0,39	Мусоросортировочная станция в Комаричском районе	0,39	88,1	Полигон ТКО Комаричский район	0,24	0
2026	1	Севский муниципальный район, Косицкое сельское поселение	0,44	Мусоросортировочная станция в Комаричском районе	0,44	101,0	Полигон ТКО Комаричский район	0,28	0
2026	1	Севский муниципальный район, Новоямское сельское поселение	0,54	Мусоросортировочная станция в Комаричском районе	0,54	58,6	Полигон ТКО Комаричский район	0,34	0
2026	1	Севский муниципальный район, Подлесно-Новосельское сельское поселение	0,47	Мусоросортировочная станция в Комаричском районе	0,47	102,0	Полигон ТКО Комаричский район	0,30	0
2026	1	Севский муниципальный район, Пушкинское сельское поселение	0,26	Мусоросортировочная станция в Комаричском районе	0,26	82,0	Полигон ТКО Комаричский район	0,17	0
2026	1	Севский муниципальный район, Севское городское поселение	3,17	Мусоросортировочная станция в Комаричском районе	3,17	74,5	Полигон ТКО Комаричский район	2,00	0
2026	1	Севский муниципальный район, Троебортновское сельское поселение	0,22	Мусоросортировочная станция в Комаричском районе	0,22	109,5	Полигон ТКО Комаричский район	0,14	0
2026	1	Севский муниципальный район, Чемлыжское сельское поселение	0,46	Мусоросортировочная станция в Комаричском районе	0,46	81,1	Полигон ТКО Комаричский район	0,29	0

Детализация потока (с учетом дистанций на маршрутах сбора отходов)									
Год	Зона РО	Муниципальное образование	Масса образованных отходов (тыс.тонн)	Объект обработки	Масса поступивших на обработку отходов (тыс.тонн)	Средняя дистанция по маршрутам района (км)	Объект размещения	Масса поступивших на размещение отходов (тыс.тонн)	Средняя дистанция по маршрутам района (км)
2026	1	Суземский муниципальный район, Алешковичское сельское поселение	0,69	Мусоросортировочная станция в Трубчевском районе	0,69	95,8	Вторая очередь полигона ТКО Трубчевский район	0,43	0
2026	1	Суземский муниципальный район, Кокоревское городское поселение	0,85	Мусоросортировочная станция в Комаричском районе	0,85	87,1	Полигон ТКО Комаричский район	0,54	0
2026	1	Суземский муниципальный район, Невдольское сельское поселение	0,57	Мусоросортировочная станция в Трубчевском районе	0,57	90,1	Вторая очередь полигона ТКО Трубчевский район	0,36	0
2026	1	Суземский муниципальный район, Новопогощенское сельское поселение	0,33	Мусоросортировочная станция в Трубчевском районе	0,33	54,4	Вторая очередь полигона ТКО Трубчевский район	0,21	0
2026	1	Суземский муниципальный район, Селеченское сельское поселение	0,25	Мусоросортировочная станция в Трубчевском районе	0,25	81,6	Вторая очередь полигона ТКО Трубчевский район	0,16	0
2026	1	Суземский муниципальный район, Суземское городское поселение	3,87	Мусоросортировочная станция в Трубчевском районе	3,87	77,2	Вторая очередь полигона ТКО Трубчевский район	2,44	0
2026	1	Суземский муниципальный район, Холмечское сельское поселение	0,30	Мусоросортировочная станция в Комаричском районе	0,30	81,6	Полигон ТКО Комаричский район	0,19	0
2026	1	Трубчевский муниципальный район, Белоберезковское городское поселение	1,92	Мусоросортировочная станция в Трубчевском районе	1,92	56,6	Вторая очередь полигона ТКО Трубчевский район	1,21	0
2026	1	Трубчевский муниципальный район, Городецкое сельское поселение	0,87	Мусоросортировочная станция в Трубчевском районе	0,87	14,5	Вторая очередь полигона ТКО Трубчевский район	0,55	0
2026	1	Трубчевский муниципальный район, Селецкое сельское поселение	0,98	Мусоросортировочная станция в Трубчевском районе	0,98	54,6	Вторая очередь полигона ТКО Трубчевский район	0,62	0
2026	1	Трубчевский муниципальный район, Семячковское сельское поселение	0,82	Мусоросортировочная станция в Трубчевском районе	0,82	44,2	Вторая очередь полигона ТКО Трубчевский район	0,52	0
2026	1	Трубчевский муниципальный район, Телецкое сельское поселение	1,05	Мусоросортировочная станция в Трубчевском районе	1,05	40,0	Вторая очередь полигона ТКО Трубчевский район	0,66	0
2026	1	Трубчевский муниципальный район, Трубчевское городское поселение	5,76	Мусоросортировочная станция в Трубчевском районе	5,76	29,8	Вторая очередь полигона ТКО Трубчевский район	3,63	0
2026	1	Трубчевский муниципальный район, Усохское сельское поселение	0,55	Мусоросортировочная станция в Трубчевском районе	0,55	20,6	Вторая очередь полигона ТКО Трубчевский район	0,35	0
2026	1	Трубчевский муниципальный район, Юровское сельское поселение	0,96	Мусоросортировочная станция в Трубчевском районе	0,96	47,8	Вторая очередь полигона ТКО Трубчевский район	0,60	0
2026	2	Гордеевский муниципальный район, Глинновское сельское поселение	0,29	Мусоросортировочная станция в Красногорском районе	0,29	63,4	Полигон ТКО Красногорский район	0,18	0
2026	2	Гордеевский муниципальный район, Гордеевское сельское поселение	1,37	Мусоросортировочная станция в Красногорском районе	1,37	49,8	Полигон ТКО Красногорский район	0,86	0
2026	2	Гордеевский муниципальный район, Мирнинское сельское поселение	0,62	Мусоросортировочная станция в Красногорском районе	0,62	27,1	Полигон ТКО Красногорский район	0,39	0
2026	2	Гордеевский муниципальный район, Петровобудское сельское поселение	0,35	Мусоросортировочная станция в Красногорском районе	0,35	38,0	Полигон ТКО Красногорский район	0,22	0
2026	2	Гордеевский муниципальный район, Рудневоробьевское сельское поселение	0,39	Мусоросортировочная станция в Красногорском районе	0,39	42,2	Полигон ТКО Красногорский район	0,25	0
2026	2	Гордеевский муниципальный район, Творишинское сельское поселение	0,50	Мусоросортировочная станция в Красногорском районе	0,50	61,4	Полигон ТКО Красногорский район	0,31	0
2026	2	Гордеевский муниципальный район, Уношевское сельское поселение	0,36	Мусоросортировочная станция в Красногорском районе	0,36	37,8	Полигон ТКО Красногорский район	0,22	0
2026	2	Городской округ г, Клинцы	32,17	Мусоросортировочная станция в г, Клинцы	32,17	19,6	Полигон ТКО г, Клинцы	20,26	0
2026	2	Городской округ г, Стародуб	8,01	Мусоросортировочная станция в Погарском районе	8,01	69,0	Полигон ТКО Погарский район	5,04	0

Детализация потока (с учетом дистанций на маршрутах сбора отходов)									
Год	Зона РО	Муниципальное образование	Масса образованных отходов (тыс.тонн)	Объект обработки	Масса поступивших на обработку отходов (тыс.тонн)	Средняя дистанция по маршрутам района (км)	Объект размещения	Масса поступивших на размещение отходов (тыс.тонн)	Средняя дистанция по маршрутам района (км)
2026	2	Злынковский муниципальный район, Вышковское городское поселение	1,19	Мусоросортировочная станция в Злынковском районе	1,19	31,6	Полигон ТКО Злынковский район	0,75	0
2026	2	Злынковский муниципальный район, Денисковичское сельское поселение	0,24	Мусоросортировочная станция в Злынковском районе	0,24	27,7	Полигон ТКО Злынковский район	0,15	0
2026	2	Злынковский муниципальный район, Злынковское городское поселение	2,26	Мусоросортировочная станция в Злынковском районе	2,26	30,2	Полигон ТКО Злынковский район	1,43	0
2026	2	Злынковский муниципальный район, Роговское сельское поселение	0,30	Мусоросортировочная станция в Злынковском районе	0,30	38,6	Полигон ТКО Злынковский район	0,19	0
2026	2	Злынковский муниципальный район, Спиридоновобудское сельское поселение	0,43	Мусоросортировочная станция в Злынковском районе	0,43	38,6	Полигон ТКО Злынковский район	0,27	0
2026	2	Злынковский муниципальный район, Щербиничское сельское поселение	0,34	Мусоросортировочная станция в Злынковском районе	0,34	43,6	Полигон ТКО Злынковский район	0,21	0
2026	2	Климовский муниципальный район, Брахловское сельское поселение	0,26	Мусоросортировочная станция в Новозыбковском городском округе (в 2 км по направлению на юго-запад от села Манюки)	0,26	60,0	Полигон ТКО Новозыбковский городской округ (в 2 км по направлению на юго-запад от села Манюки)	0,17	0
2026	2	Климовский муниципальный район, Истопское сельское поселение	0,54	Мусоросортировочная станция в Новозыбковском городском округе (в 2 км по направлению на юго-запад от села Манюки)	0,54	61,1	Полигон ТКО Новозыбковский городской округ (в 2 км по направлению на юго-запад от села Манюки)	0,34	0
2026	2	Климовский муниципальный район, Каменскохуторское сельское поселение	0,30	Мусоросортировочная станция в Новозыбковском городском округе (в 2 км по направлению на юго-запад от села Манюки)	0,30	72,5	Полигон ТКО Новозыбковский городской округ (в 2 км по направлению на юго-запад от села Манюки)	0,19	0
2026	2	Климовский муниципальный район, Кирилловское сельское поселение	0,27	Мусоросортировочная станция в Новозыбковском городском округе (в 2 км по направлению на юго-запад от села Манюки)	0,27	79,6	Полигон ТКО Новозыбковский городской округ (в 2 км по направлению на юго-запад от села Манюки)	0,17	0
2026	2	Климовский муниципальный район, Климовское городское поселение	5,56	Мусоросортировочная станция в Новозыбковском городском округе (в 2 км по направлению на юго-запад от села Манюки)	5,56	52,6	Полигон ТКО Новозыбковский городской округ (в 2 км по направлению на юго-запад от села Манюки)	3,50	0
2026	2	Климовский муниципальный район, Лакомобудское сельское поселение	0,14	Мусоросортировочная станция в Новозыбковском городском округе (в 2 км по направлению на юго-запад от села Манюки)	0,14	33,1	Полигон ТКО Новозыбковский городской округ (в 2 км по направлению на юго-запад от села Манюки)	0,09	0
2026	2	Климовский муниципальный район, Митьковское сельское поселение	0,31	Мусоросортировочная станция в Новозыбковском городском округе (в 2 км по направлению на юго-запад от села Манюки)	0,31	37,8	Полигон ТКО Новозыбковский городской округ (в 2 км по направлению на юго-запад от села Манюки)	0,19	0
2026	2	Климовский муниципальный район, Новоропское сельское поселение	0,54	Мусоросортировочная станция в Новозыбковском городском округе (в 2 км по направлению на юго-запад от села Манюки)	0,54	69,7	Полигон ТКО Новозыбковский городской округ (в 2 км по направлению на юго-запад от села Манюки)	0,34	0
2026	2	Климовский муниципальный район, Новоюрковичское сельское поселение	0,35	Мусоросортировочная станция в Новозыбковском городском округе (в 2 км по направлению на юго-запад от села Манюки)	0,35	85,5	Полигон ТКО Новозыбковский городской округ (в 2 км по направлению на юго-запад от села Манюки)	0,22	0
2026	2	Климовский муниципальный район, Плавенское сельское поселение	0,40	Мусоросортировочная станция в Новозыбковском городском округе (в 2 км по направлению на юго-запад от села Манюки)	0,40	65,9	Полигон ТКО Новозыбковский городской округ (в 2 км по направлению на юго-запад от села Манюки)	0,25	0
2026	2	Климовский муниципальный район, Сачковичское сельское поселение	0,68	Мусоросортировочная станция в Новозыбковском городском округе (в 2 км по направлению на юго-запад от села Манюки)	0,68	53,2	Полигон ТКО Новозыбковский городской округ (в 2 км по направлению на юго-запад от села Манюки)	0,43	0

Детализация потока (с учетом дистанций на маршрутах сбора отходов)									
Год	Зона РО	Муниципальное образование	Масса образованных отходов (тыс.тонн)	Объект обработки	Масса поступивших на обработку отходов (тыс.тонн)	Средняя дистанция по маршрутам района (км)	Объект размещения	Масса поступивших на размещение отходов (тыс.тонн)	Средняя дистанция по маршрутам района (км)
2026	2	Климовский муниципальный район, Сытобудское сельское поселение	0,25	Мусоросортировочная станция в Новозыбковском городском округе (в 2 км по направлению на юго-запад от села Манюки)	0,25	47,5	Полигон ТКО Новозыбковский городской округ (в 2 км по направлению на юго-запад от села Манюки)	0,16	0
2026	2	Климовский муниципальный район, Хороменское сельское поселение	0,29	Мусоросортировочная станция в Новозыбковском городском округе (в 2 км по направлению на юго-запад от села Манюки)	0,29	75,6	Полигон ТКО Новозыбковский городской округ (в 2 км по направлению на юго-запад от села Манюки)	0,18	0
2026	2	Климовский муниципальный район, Челховское сельское поселение	0,44	Мусоросортировочная станция в Новозыбковском городском округе (в 2 км по направлению на юго-запад от села Манюки)	0,44	67,5	Полигон ТКО Новозыбковский городской округ (в 2 км по направлению на юго-запад от села Манюки)	0,28	0
2026	2	Климовский муниципальный район, Чуровичское сельское поселение	0,53	Мусоросортировочная станция в Новозыбковском городском округе (в 2 км по направлению на юго-запад от села Манюки)	0,53	76,6	Полигон ТКО Новозыбковский городской округ (в 2 км по направлению на юго-запад от села Манюки)	0,34	0
2026	2	Клинцовский муниципальный район, Великотопальское сельское поселение	0,44	Мусоросортировочная станция в Новозыбковском городском округе (в 2 км по направлению на юго-запад от села Манюки)	0,44	56,4	Полигон ТКО Новозыбковский городской округ (в 2 км по направлению на юго-запад от села Манюки)	0,28	0
2026	2	Клинцовский муниципальный район, Гулевское сельское поселение	0,48	Мусоросортировочная станция в г, Клинцы	0,48	46,5	Полигон ТКО г, Клинцы	0,30	0
2026	2	Клинцовский муниципальный район, Коржоволубовское сельское поселение	2,26	Мусоросортировочная станция в г, Клинцы	2,26	37,6	Полигон ТКО г, Клинцы	1,42	0
2026	2	Клинцовский муниципальный район, Лопатенское сельское поселение	0,42	Мусоросортировочная станция в г, Клинцы	0,42	34,8	Полигон ТКО г, Клинцы	0,26	0
2026	2	Клинцовский муниципальный район, Медведовское сельское поселение	0,82	Мусоросортировочная станция в г, Клинцы	0,82	51,7	Полигон ТКО г, Клинцы	0,52	0
2026	2	Клинцовский муниципальный район, Первомайское сельское поселение	1,01	Мусоросортировочная станция в г, Клинцы	1,01	27,8	Полигон ТКО г, Клинцы	0,64	0
2026	2	Клинцовский муниципальный район, Рожновское сельское поселение	0,56	Мусоросортировочная станция в г, Клинцы	0,56	28,8	Полигон ТКО г, Клинцы	0,35	0
2026	2	Клинцовский муниципальный район, Смолевичское сельское поселение	0,82	Мусоросортировочная станция в г, Клинцы	0,82	42,2	Полигон ТКО г, Клинцы	0,52	0
2026	2	Клинцовский муниципальный район, Смотровобудское сельское поселение	1,10	Мусоросортировочная станция в г, Клинцы	1,10	35,9	Полигон ТКО г, Клинцы	0,69	0
2026	2	Красногорский муниципальный район, Колюдовское сельское поселение	0,32	Мусоросортировочная станция в Красногорском районе	0,32	47,1	Полигон ТКО Красногорский район	0,20	0
2026	2	Красногорский муниципальный район, Красногорское городское поселение	3,02	Мусоросортировочная станция в Красногорском районе	3,02	30,5	Полигон ТКО Красногорский район	1,91	0
2026	2	Красногорский муниципальный район, Лотаковское сельское поселение	0,27	Мусоросортировочная станция в Красногорском районе	0,27	41,8	Полигон ТКО Красногорский район	0,17	0
2026	2	Красногорский муниципальный район, Любовшанское сельское поселение	0,39	Мусоросортировочная станция в Красногорском районе	0,39	25,4	Полигон ТКО Красногорский район	0,25	0
2026	2	Красногорский муниципальный район, Макаричское сельское поселение	0,32	Мусоросортировочная станция в Красногорском районе	0,32	44,3	Полигон ТКО Красногорский район	0,20	0
2026	2	Красногорский муниципальный район, Перелазское сельское поселение	0,40	Мусоросортировочная станция в Красногорском районе	0,40	45,4	Полигон ТКО Красногорский район	0,25	0
2026	2	Красногорский муниципальный район, Яловское сельское поселение	0,17	Мусоросортировочная станция в Красногорском районе	0,17	34,9	Полигон ТКО Красногорский район	0,10	0
2026	2	Мглинский муниципальный район, Беловодское сельское поселение	0,28	Мусоросортировочная станция в Мглинском районе	0,28	11,9	Полигон ТКО Мглинский район	0,18	0

Детализация потока (с учетом дистанций на маршрутах сбора отходов)									
Год	Зона РО	Муниципальное образование	Масса образованных отходов (тыс.тонн)	Объект обработки	Масса поступивших на обработку отходов (тыс.тонн)	Средняя дистанция по маршрутам района (км)	Объект размещения	Масса поступивших на размещение отходов (тыс.тонн)	Средняя дистанция по маршрутам района (км)
2026	2	Мглинский муниципальный район, Вельжичское сельское поселение	0,25	Мусоросортировочная станция в Мглинском районе	0,25	30,8	Полигон ТКО Мглинский район	0,16	0
2026	2	Мглинский муниципальный район, Ветлевское сельское поселение	0,52	Мусоросортировочная станция в Мглинском районе	0,52	30,0	Полигон ТКО Мглинский район	0,33	0
2026	2	Мглинский муниципальный район, Высокское сельское поселение	0,29	Мусоросортировочная станция в Мглинском районе	0,29	44,9	Полигон ТКО Мглинский район	0,18	0
2026	2	Мглинский муниципальный район, Краснокосаровское сельское поселение	0,37	Мусоросортировочная станция в Мглинском районе	0,37	38,6	Полигон ТКО Мглинский район	0,23	0
2026	2	Мглинский муниципальный район, Мглинское городское поселение	3,04	Мусоросортировочная станция в Мглинском районе	3,04	25,1	Полигон ТКО Мглинский район	1,91	0
2026	2	Мглинский муниципальный район, Молодьковское сельское поселение	0,21	Мусоросортировочная станция в Мглинском районе	0,21	43,9	Полигон ТКО Мглинский район	0,13	0
2026	2	Мглинский муниципальный район, Новороmановское сельское поселение	0,48	Мусоросортировочная станция в Мглинском районе	0,48	31,0	Полигон ТКО Мглинский район	0,30	0
2026	2	Мглинский муниципальный район, Новочешуйковское сельское поселение	0,29	Мусоросортировочная станция в Мглинском районе	0,29	35,6	Полигон ТКО Мглинский район	0,18	0
2026	2	Мглинский муниципальный район, Осколковское сельское поселение	0,22	Мусоросортировочная станция в Мглинском районе	0,22	28,5	Полигон ТКО Мглинский район	0,14	0
2026	2	Мглинский муниципальный район, Симонтовское сельское поселение	0,22	Мусоросортировочная станция в Мглинском районе	0,22	18,7	Полигон ТКО Мглинский район	0,14	0
2026	2	Мглинский муниципальный район, Соколовское сельское поселение	0,20	Мусоросортировочная станция в Мглинском районе	0,20	36,0	Полигон ТКО Мглинский район	0,13	0
2026	2	Мглинский муниципальный район, Шумаровское сельское поселение	0,24	Мусоросортировочная станция в Мглинском районе	0,24	13,5	Полигон ТКО Мглинский район	0,15	0
2026	2	Новозыбковский городской округ (населенные пункты за исключением г, Новозыбков)	4,12	Мусоросортировочная станция в Новозыбковском городском округе (в 2 км по направлению на юго-запад от села Манюки)	4,12	41,7	Полигон ТКО Новозыбковский городской округ (в 2 км по направлению на юго-запад от села Манюки)	2,59	0
2026	2	Новозыбковский городской округ, г, Новозыбков	16,44	Мусоросортировочная станция в Новозыбковском городском округе (в 2 км по направлению на юго-запад от села Манюки)	16,44	26,3	Полигон ТКО Новозыбковский городской округ (в 2 км по направлению на юго-запад от села Манюки)	10,36	0
2026	2	Погарский муниципальный район, Борщовское сельское поселение	0,35	Мусоросортировочная станция в Погарском районе	0,35	38,7	Полигон ТКО Погарский район	0,22	0
2026	2	Погарский муниципальный район, Вадьковское сельское поселение	0,32	Мусоросортировочная станция в Погарском районе	0,32	19,7	Полигон ТКО Погарский район	0,20	0
2026	2	Погарский муниципальный район, Вадьковское сельское поселение (бывшее Стеченское сельское поселение)	0,58	Мусоросортировочная станция в Погарском районе	0,58	44,8	Полигон ТКО Погарский район	0,37	0
2026	2	Погарский муниципальный район, Витемлянское сельское поселение	0,33	Мусоросортировочная станция в Погарском районе	0,33	54,3	Полигон ТКО Погарский район	0,21	0
2026	2	Погарский муниципальный район, Гетуновское сельское поселение	0,56	Мусоросортировочная станция в Погарском районе	0,56	39,7	Полигон ТКО Погарский район	0,35	0
2026	2	Погарский муниципальный район, Городищенское сельское поселение	0,58	Мусоросортировочная станция в Погарском районе	0,58	51,3	Полигон ТКО Погарский район	0,37	0
2026	2	Погарский муниципальный район, Гриневское сельское поселение	0,32	Мусоросортировочная станция в Погарском районе	0,32	34,3	Полигон ТКО Погарский район	0,20	0
2026	2	Погарский муниципальный район, Долботовское сельское поселение	0,34	Мусоросортировочная станция в Погарском районе	0,34	27,7	Полигон ТКО Погарский район	0,21	0

Детализация потока (с учетом дистанций на маршрутах сбора отходов)									
Год	Зона РО	Муниципальное образование	Масса образованных отходов (тыс.тонн)	Объект обработки	Масса поступивших на обработку отходов (тыс.тонн)	Средняя дистанция по маршрутам района (км)	Объект размещения	Масса поступивших на размещение отходов (тыс.тонн)	Средняя дистанция по маршрутам района (км)
2026	2	Погарский муниципальный район, Кистерское сельское поселение	0,39	Мусоросортировочная станция в Погарском районе	0,39	59,1	Полигон ТКО Погарский район	0,25	0
2026	2	Погарский муниципальный район, Погарское городское поселение	3,88	Мусоросортировочная станция в Погарском районе	3,88	32,9	Полигон ТКО Погарский район	2,44	0
2026	2	Погарский муниципальный район, Посудичское сельское поселение	0,43	Мусоросортировочная станция в Погарском районе	0,43	22,7	Полигон ТКО Погарский район	0,27	0
2026	2	Погарский муниципальный район, Посудичское сельское поселение (бывшее Прирубкинское сельское поселение)	0,27	Мусоросортировочная станция в Погарском районе	0,27	27,5	Полигон ТКО Погарский район	0,17	0
2026	2	Погарский муниципальный район, Суворовское сельское поселение	0,61	Мусоросортировочная станция в Погарском районе	0,61	24,2	Полигон ТКО Погарский район	0,39	0
2026	2	Погарский муниципальный район, Чаусовское сельское поселение	0,29	Мусоросортировочная станция в Погарском районе	0,29	48,6	Полигон ТКО Погарский район	0,18	0
2026	2	Погарский муниципальный район, Юдиновское сельское поселение	0,48	Мусоросортировочная станция в Погарском районе	0,48	31,1	Полигон ТКО Погарский район	0,30	0
2026	2	Стародубский муниципальный район, Воронокское сельское поселение	1,23	Мусоросортировочная станция в г, Клинцы	1,23	83,3	Полигон ТКО г, Клинцы	0,78	0
2026	2	Стародубский муниципальный район, Гарцевское сельское поселение	0,33	Мусоросортировочная станция в Погарском районе	0,33	49,5	Полигон ТКО Погарский район	0,21	0
2026	2	Стародубский муниципальный район, Десятуховское сельское поселение	0,97	Мусоросортировочная станция в Погарском районе	0,97	71,9	Полигон ТКО Погарский район	0,61	0
2026	2	Стародубский муниципальный район, Занковское сельское поселение	0,56	Мусоросортировочная станция в г, Клинцы	0,56	86,4	Полигон ТКО г, Клинцы	0,35	0
2026	2	Стародубский муниципальный район, Запольскохалеевичское сельское поселение	0,38	Мусоросортировочная станция в г, Клинцы	0,38	44,3	Полигон ТКО г, Клинцы	0,24	0
2026	2	Стародубский муниципальный район, Каменское сельское поселение	0,51	Мусоросортировочная станция в г, Клинцы	0,51	60,7	Полигон ТКО г, Клинцы	0,32	0
2026	2	Стародубский муниципальный район, Меленское сельское поселение	0,67	Мусоросортировочная станция в Погарском районе	0,67	59,0	Полигон ТКО Погарский район	0,42	0
2026	2	Стародубский муниципальный район, Мишковское сельское поселение	0,68	Мусоросортировочная станция в Погарском районе	0,68	63,0	Полигон ТКО Погарский район	0,43	0
2026	2	Стародубский муниципальный район, Мохоновское сельское поселение	0,91	Мусоросортировочная станция в г, Клинцы	0,91	64,1	Полигон ТКО г, Клинцы	0,57	0
2026	2	Стародубский муниципальный район, Понуровское сельское поселение	0,50	Мусоросортировочная станция в Погарском районе	0,50	81,1	Полигон ТКО Погарский район	0,32	0
2026	2	Суражский муниципальный район, Влазовичское сельское поселение	0,64	Мусоросортировочная станция в Суражском районе	0,64	35,6	Полигон ТКО Суражский район	0,40	0
2026	2	Суражский муниципальный район, Дегтяревское сельское поселение	0,33	Мусоросортировочная станция в Суражском районе	0,33	65,4	Полигон ТКО Суражский район	0,21	0
2026	2	Суражский муниципальный район, Дубровское сельское поселение	0,59	Мусоросортировочная станция в Суражском районе	0,59	33,4	Полигон ТКО Суражский район	0,37	0
2026	2	Суражский муниципальный район, Кулажское сельское поселение	0,71	Мусоросортировочная станция в Суражском районе	0,71	40,4	Полигон ТКО Суражский район	0,45	0
2026	2	Суражский муниципальный район, Лопазненское сельское поселение	0,47	Мусоросортировочная станция в Суражском районе	0,47	47,2	Полигон ТКО Суражский район	0,30	0
2026	2	Суражский муниципальный район, Нивнянское сельское поселение	0,49	Мусоросортировочная станция в Суражском районе	0,49	50,1	Полигон ТКО Суражский район	0,31	0

Детализация потока (с учетом дистанций на маршрутах сбора отходов)									
Год	Зона РО	Муниципальное образование	Масса образованных отходов (тыс.тонн)	Объект обработки	Масса поступивших на обработку отходов (тыс.тонн)	Средняя дистанция по маршрутам района (км)	Объект размещения	Масса поступивших на размещение отходов (тыс.тонн)	Средняя дистанция по маршрутам района (км)
2026	2	Суражский муниципальный район, Овчинское сельское поселение	0,78	Мусоросортировочная станция в Суражском районе	0,78	38,8	Полигон ТКО Суражский район	0,49	0
2026	2	Суражский муниципальный район, Суражское городское поселение	4,28	Мусоросортировочная станция в Суражском районе	4,28	24,9	Полигон ТКО Суражский район	2,70	0
2026	2	Унечский муниципальный район, Березинское сельское поселение	0,50	Мусоросортировочная станция в Унечском районе	0,50	41,6	Вторая очередь полигона ТКО Унечский район	0,32	0
2026	2	Унечский муниципальный район, Высокское сельское поселение	0,57	Мусоросортировочная станция в Унечском районе	0,57	59,2	Вторая очередь полигона ТКО Унечский район	0,36	0
2026	2	Унечский муниципальный район, Ивайтенское сельское поселение	0,28	Мусоросортировочная станция в Унечском районе	0,28	63,4	Вторая очередь полигона ТКО Унечский район	0,17	0
2026	2	Унечский муниципальный район, Красновичское сельское поселение	0,51	Мусоросортировочная станция в Унечском районе	0,51	38,7	Вторая очередь полигона ТКО Унечский район	0,32	0
2026	2	Унечский муниципальный район, Найтоповичское сельское поселение	0,54	Мусоросортировочная станция в Унечском районе	0,54	54,9	Вторая очередь полигона ТКО Унечский район	0,34	0
2026	2	Унечский муниципальный район, Павловское сельское поселение	0,56	Мусоросортировочная станция в Унечском районе	0,56	50,9	Вторая очередь полигона ТКО Унечский район	0,35	0
2026	2	Унечский муниципальный район, Старогутнянское сельское поселение	0,58	Мусоросортировочная станция в Унечском районе	0,58	21,3	Вторая очередь полигона ТКО Унечский район	0,37	0
2026	2	Унечский муниципальный район, Старосельское сельское поселение	0,31	Мусоросортировочная станция в Унечском районе	0,31	78,8	Вторая очередь полигона ТКО Унечский район	0,20	0
2026	2	Унечский муниципальный район, Унечское городское поселение	9,71	Мусоросортировочная станция в Унечском районе	9,71	32,9	Вторая очередь полигона ТКО Унечский район	6,12	0
2027	1	Брасовский муниципальный район, Брасовское сельское поселение	0,59	Мусоросортировочная станция в Комаричском районе	0,59	59,9	Полигон ТКО Комаричский район	0,37	0
2027	1	Брасовский муниципальный район, Веребское сельское поселение	0,15	Мусоросортировочная станция в Комаричском районе	0,15	66,4	Полигон ТКО Комаричский район	0,10	0
2027	1	Брасовский муниципальный район, Вороновологское сельское поселение	0,38	Мусоросортировочная станция в Комаричском районе	0,38	62,3	Полигон ТКО Комаричский район	0,24	0
2027	1	Брасовский муниципальный район, Глодневское сельское поселение	0,36	Мусоросортировочная станция в Комаричском районе	0,36	48,3	Полигон ТКО Комаричский район	0,23	0
2027	1	Брасовский муниципальный район, Добриковское сельское поселение	0,27	Мусоросортировочная станция в Комаричском районе	0,27	81,5	Полигон ТКО Комаричский район	0,17	0
2027	1	Брасовский муниципальный район, Дубровское сельское поселение	0,22	Мусоросортировочная станция в Комаричском районе	0,22	78,5	Полигон ТКО Комаричский район	0,14	0
2027	1	Брасовский муниципальный район, Крупецкое сельское поселение	0,37	Мусоросортировочная станция в Комаричском районе	0,37	70,9	Полигон ТКО Комаричский район	0,24	0
2027	1	Брасовский муниципальный район, Локотское городское поселение	5,22	Мусоросортировочная станция в Комаричском районе	5,22	66,5	Полигон ТКО Комаричский район	3,29	0
2027	1	Брасовский муниципальный район, Погребское сельское поселение	0,60	Мусоросортировочная станция в Комаричском районе	0,60	65,3	Полигон ТКО Комаричский район	0,38	0
2027	1	Брасовский муниципальный район, Снытkинское сельское поселение	0,29	Мусоросортировочная станция в Комаричском районе	0,29	51,1	Полигон ТКО Комаричский район	0,18	0
2027	1	Брасовский муниципальный район, Столбовское сельское поселение	0,40	Мусоросортировочная станция в Комаричском районе	0,40	52,3	Полигон ТКО Комаричский район	0,25	0
2027	1	Брянский муниципальный район, Глинищевское сельское поселение	2,24	Мусоросортировочный комплекс АО «Чистая планета»	2,24	59,4	Вторая очередь полигона ТКО г, Брянск	1,41	0

Детализация потока (с учетом дистанций на маршрутах сбора отходов)									
Год	Зона РО	Муниципальное образование	Масса образованных отходов (тыс.тонн)	Объект обработки	Масса поступивших на обработку отходов (тыс.тонн)	Средняя дистанция по маршрутам района (км)	Объект размещения	Масса поступивших на размещение отходов (тыс.тонн)	Средняя дистанция по маршрутам района (км)
2027	1	Брянский муниципальный район, Добрунское сельское поселение	2,33	Мусоросортировочный комплекс АО «Чистая планета»	2,33	51,2	Вторая очередь полигона ТКО г, Брянск	1,47	0
2027	1	Брянский муниципальный район, Домашовское сельское поселение	0,24	Мусоросортировочная станция в Дятьковском районе	0,24	58,3	Полигон ТКО Дятьковский район	0,15	34,2
2027	1	Брянский муниципальный район, Домашовское сельское поселение	0,03	Мусоросортировочная станция в Дятьковском районе	0,03	58,3	Полигон ТКО г, Фокино	0,02	0
2027	1	Брянский муниципальный район, Журиничское сельское поселение	0,61	Мусоросортировочный комплекс АО «Чистая планета»	0,61	56,7	Вторая очередь полигона ТКО г, Брянск	0,38	0
2027	1	Брянский муниципальный район, Мичуринское сельское поселение, Восточная часть (п, Мичуринский, с, Елисеевичи)	1,23	Мусоросортировочный комплекс АО «Чистая планета»	1,23	46,6	Вторая очередь полигона ТКО г, Брянск	0,78	0
2027	1	Брянский муниципальный район, Мичуринское сельское поселение, Западная часть (д, Меркульево, д, Колтово)	0,35	Мусоросортировочный комплекс АО «Чистая планета»	0,35	41,0	Вторая очередь полигона ТКО г, Брянск	0,22	0
2027	1	Брянский муниципальный район, Нетьинское сельское поселение	1,30	Мусоросортировочная станция в Дятьковском районе	1,30	46,8	Полигон ТКО Дятьковский район	0,82	34,2
2027	1	Брянский муниципальный район, Нетьинское сельское поселение	0,16	Мусоросортировочная станция в Дятьковском районе	0,16	46,8	Полигон ТКО г, Фокино	0,10	0
2027	1	Брянский муниципальный район, Новодарковичское сельское поселение	1,20	Мусоросортировочная станция в Дятьковском районе	1,20	32,6	Полигон ТКО Дятьковский район	0,76	34,2
2027	1	Брянский муниципальный район, Новодарковичское сельское поселение	0,15	Мусоросортировочная станция в Дятьковском районе	0,15	32,6	Полигон ТКО г, Фокино	0,10	0
2027	1	Брянский муниципальный район, Новосельское сельское поселение	0,58	Мусоросортировочная станция в Жуковском районе	0,58	57,5	Полигон ТКО Жуковский район	0,37	0
2027	1	Брянский муниципальный район, Отрадненское сельское поселение	0,99	Мусоросортировочный комплекс АО «Чистая планета»	0,99	50,7	Вторая очередь полигона ТКО г, Брянск	0,63	0
2027	1	Брянский муниципальный район, Пальцовское сельское поселение	0,29	Мусоросортировочная станция в Карачевском районе	0,29	30,4	Полигон ТКО Карачевский район	0,19	0
2027	1	Брянский муниципальный район, Свенское сельское поселение	1,37	Мусоросортировочный комплекс АО «Чистая планета»	1,37	48,4	Вторая очередь полигона ТКО г, Брянск	0,86	0
2027	1	Брянский муниципальный район, Снежское сельское поселение	3,82	Мусоросортировочный комплекс АО «Чистая планета»	3,82	45,2	Вторая очередь полигона ТКО г, Брянск	2,41	0
2027	1	Брянский муниципальный район, Стеклянноградицкое сельское поселение, Северная часть (д, Стеклянная Радица, п, Орловские Дворики)	0,05	Мусоросортировочная станция в Дятьковском районе	0,05	26,4	Полигон ТКО г, Фокино	0,03	0
2027	1	Брянский муниципальный район, Стеклянноградицкое сельское поселение, Северная часть (д, Стеклянная Радица, п, Орловские Дворики)	0,44	Мусоросортировочная станция в Дятьковском районе	0,44	26,4	Полигон ТКО Дятьковский район	0,27	34,2
2027	1	Брянский муниципальный район, Стеклянноградицкое сельское поселение, Южная часть (п, Батагово, с, Лесное, ст, Козелкино, ст, Чернец, п, Козелкино, ст, Урицкий	0,87	Мусоросортировочный комплекс АО «Чистая планета»	0,87	40,1	Вторая очередь полигона ТКО г, Брянск	0,55	0
2027	1	Брянский муниципальный район, Супоневское сельское поселение	4,61	Мусоросортировочный комплекс АО «Чистая планета»	4,61	45,6	Вторая очередь полигона ТКО г, Брянск	2,91	0
2027	1	Брянский муниципальный район, Чернетовское сельское поселение	0,56	Мусоросортировочный комплекс АО «Чистая планета»	0,56	68,7	Вторая очередь полигона ТКО г, Брянск	0,35	0
2027	1	Выгоничский муниципальный район, Выгоничское городское поселение	2,53				Полигон ТКО Жирятинский район	2,53	48,8

Детализация потока (с учетом дистанций на маршрутах сбора отходов)									
Год	Зона РО	Муниципальное образование	Масса образованных отходов (тыс.тонн)	Объект обработки	Масса поступивших на обработку отходов (тыс.тонн)	Средняя дистанция по маршрутам района (км)	Объект размещения	Масса поступивших на размещение отходов (тыс.тонн)	Средняя дистанция по маршрутам района (км)
2027	1	Выгоничский муниципальный район, Кокинское сельское поселение	2,46	Мусоросортировочный комплекс АО «Чистая планета»	2,46	61,0	Вторая очередь полигона ТКО г, Брянск	1,55	0
2027	1	Выгоничский муниципальный район, Красносельское сельское поселение	0,48				Полигон ТКО Жирятинский район	0,48	52,3
2027	1	Выгоничский муниципальный район, Лопушское сельское поселение	0,62				Полигон ТКО Жирятинский район	0,62	55,2
2027	1	Выгоничский муниципальный район, Орменское сельское поселение	0,76				Полигон ТКО Жирятинский район	0,76	32,8
2027	1	Выгоничский муниципальный район, Скрябинское сельское поселение	0,50	Мусоросортировочный комплекс АО «Чистая планета»	0,50	59,1	Вторая очередь полигона ТКО г, Брянск	0,32	0
2027	1	Выгоничский муниципальный район, Сосновское сельское поселение	0,42				Полигон ТКО Жирятинский район	0,42	48,0
2027	1	Выгоничский муниципальный район, Утынское сельское поселение	0,50	Мусоросортировочная станция в Трубчевском районе	0,50	53,5	Вторая очередь полигона ТКО Трубчевский район	0,32	0
2027	1	Выгоничский муниципальный район, Хмелевское сельское поселение	0,75				Полигон ТКО Жирятинский район	0,75	66,4
2027	1	Выгоничский муниципальный район, Хутор-Борское сельское поселение	0,26				Полигон ТКО Жирятинский район	0,26	71,0
2027	1	Городской округ г, Брянск, Бежицкий район	69,52	Мусоросортировочный комплекс АО «Чистая планета»	69,52	32,3	Вторая очередь полигона ТКО г, Брянск	43,80	0
2027	1	Городской округ г, Брянск, Володарский район	33,16	Мусоросортировочный комплекс АО «Чистая планета»	33,16	20,1	Вторая очередь полигона ТКО г, Брянск	20,89	0
2027	1	Городской округ г, Брянск, Советский район	57,91	Мусоросортировочный комплекс АО «Чистая планета»	57,91	25,5	Вторая очередь полигона ТКО г, Брянск	36,48	0
2027	1	Городской округ г, Брянск, Фокинский район	36,92	Мусоросортировочный комплекс АО «Чистая планета»	36,92	25,9	Вторая очередь полигона ТКО г, Брянск	23,26	0
2027	1	Городской округ г, Сельцо	0,77	Мусоросортировочная станция в Дятьковском районе	0,77	54,8	Полигон ТКО г, Фокино	0,49	0
2027	1	Городской округ г, Сельцо	6,11	Мусоросортировочная станция в Дятьковском районе	6,11	54,8	Полигон ТКО Дятьковский район	3,85	34,2
2027	1	Городской округ г, Фокино	0,56	Мусоросортировочная станция в Дятьковском районе	0,56	14,7	Полигон ТКО г, Фокино	0,35	0
2027	1	Городской округ г, Фокино	4,45	Мусоросортировочная станция в Дятьковском районе	4,45	14,7	Полигон ТКО Дятьковский район	2,81	34,2
2027	1	Дубровский муниципальный район, Алешинское сельское поселение	0,19	Мусоросортировочная станция в Жуковском районе	0,19	68,7	Полигон ТКО Жуковский район	0,12	0
2027	1	Дубровский муниципальный район, Дубровское городское поселение	4,67	Мусоросортировочная станция в Жуковском районе	4,67	69,5	Полигон ТКО Жуковский район	2,94	0
2027	1	Дубровский муниципальный район, Пеклинское сельское поселение	0,45	Мусоросортировочная станция в Жуковском районе	0,45	56,5	Полигон ТКО Жуковский район	0,28	0
2027	1	Дубровский муниципальный район, Рековичское сельское поселение	0,40	Мусоросортировочная станция в Жуковском районе	0,40	76,3	Полигон ТКО Жуковский район	0,25	0
2027	1	Дубровский муниципальный район, Рябчинское сельское поселение	0,28	Мусоросортировочная станция в Жуковском районе	0,28	52,3	Полигон ТКО Жуковский район	0,18	0
2027	1	Дубровский муниципальный район, Сергеевское сельское поселение	0,11	Мусоросортировочная станция в Жуковском районе	0,11	84,5	Полигон ТКО Жуковский район	0,07	0

Детализация потока (с учетом дистанций на маршрутах сбора отходов)									
Год	Зона РО	Муниципальное образование	Масса образованных отходов (тыс.тонн)	Объект обработки	Масса поступивших на обработку отходов (тыс.тонн)	Средняя дистанция по маршрутам района (км)	Объект размещения	Масса поступивших на размещение отходов (тыс.тонн)	Средняя дистанция по маршрутам района (км)
2027	1	Дубровский муниципальный район, Сещинское сельское поселение	1,92	Мусоросортировочная станция в Жуковском районе	1,92	77,5	Полигон ТКО Жуковский район	1,21	0
2027	1	Дятьковский муниципальный район, Березинское сельское поселение	0,10	Мусоросортировочная станция в Дятьковском районе	0,10	16,9	Полигон ТКО г, Фокино	0,07	0
2027	1	Дятьковский муниципальный район, Березинское сельское поселение	0,83	Мусоросортировочная станция в Дятьковском районе	0,83	16,9	Полигон ТКО Дятьковский район	0,52	34,2
2027	1	Дятьковский муниципальный район, Большежуковское сельское поселение	0,90	Мусоросортировочная станция в Дятьковском районе	0,90	48,7	Полигон ТКО Дятьковский район	0,57	34,2
2027	1	Дятьковский муниципальный район, Большежуковское сельское поселение	0,11	Мусоросортировочная станция в Дятьковском районе	0,11	48,7	Полигон ТКО г, Фокино	0,07	0
2027	1	Дятьковский муниципальный район, Бытошское городское поселение	1,90	Мусоросортировочная станция в Жуковском районе	1,90	74,9	Полигон ТКО Жуковский район	1,20	0
2027	1	Дятьковский муниципальный район, Верховское сельское поселение	0,02	Мусоросортировочная станция в Дятьковском районе	0,02	10,8	Полигон ТКО г, Фокино	0,01	0
2027	1	Дятьковский муниципальный район, Верховское сельское поселение	0,13	Мусоросортировочная станция в Дятьковском районе	0,13	10,8	Полигон ТКО Дятьковский район	0,08	34,2
2027	1	Дятьковский муниципальный район, Дятьковское городское поселение	1,21	Мусоросортировочная станция в Дятьковском районе	1,21	50,9	Полигон ТКО г, Фокино	0,76	0
2027	1	Дятьковский муниципальный район, Дятьковское городское поселение	9,63	Мусоросортировочная станция в Дятьковском районе	9,63	50,9	Полигон ТКО Дятьковский район	6,06	34,2
2027	1	Дятьковский муниципальный район, Ивотское городское поселение	0,30	Мусоросортировочная станция в Дятьковском районе	0,30	62,3	Полигон ТКО г, Фокино	0,19	0
2027	1	Дятьковский муниципальный район, Ивотское городское поселение	2,41	Мусоросортировочная станция в Дятьковском районе	2,41	62,3	Полигон ТКО Дятьковский район	1,52	34,2
2027	1	Дятьковский муниципальный район, Любохонское городское поселение	1,94	Мусоросортировочная станция в Дятьковском районе	1,94	30,7	Полигон ТКО Дятьковский район	1,22	34,2
2027	1	Дятьковский муниципальный район, Любохонское городское поселение	0,24	Мусоросортировочная станция в Дятьковском районе	0,24	30,7	Полигон ТКО г, Фокино	0,15	0
2027	1	Дятьковский муниципальный район, Немеричское сельское поселение	0,27	Мусоросортировочная станция в Жуковском районе	0,27	58,5	Полигон ТКО Жуковский район	0,17	0
2027	1	Дятьковский муниципальный район, Слободищенское сельское поселение	0,10	Мусоросортировочная станция в Дятьковском районе	0,10	35,0	Полигон ТКО г, Фокино	0,07	0
2027	1	Дятьковский муниципальный район, Слободищенское сельское поселение	0,82	Мусоросортировочная станция в Дятьковском районе	0,82	35,0	Полигон ТКО Дятьковский район	0,52	34,2
2027	1	Дятьковский муниципальный район, Старское городское поселение	0,21	Мусоросортировочная станция в Дятьковском районе	0,21	64,3	Полигон ТКО г, Фокино	0,13	0
2027	1	Дятьковский муниципальный район, Старское городское поселение	1,69	Мусоросортировочная станция в Дятьковском районе	1,69	64,3	Полигон ТКО Дятьковский район	1,06	34,2
2027	1	Жирятинский муниципальный район, Воробейнское сельское поселение	0,70				Полигон ТКО Жирятинский район	0,70	51,3
2027	1	Жирятинский муниципальный район, Жирятинское сельское поселение	1,65				Полигон ТКО Жирятинский район	1,65	23,3
2027	1	Жирятинский муниципальный район, Морачевское сельское поселение	0,28				Полигон ТКО Жирятинский район	0,28	30,3
2027	1	Жуковский муниципальный район, Гришинослободское сельское поселение	0,63	Мусоросортировочная станция в Жуковском районе	0,63	35,0	Полигон ТКО Жуковский район	0,40	0

Детализация потока (с учетом дистанций на маршрутах сбора отходов)									
Год	Зона РО	Муниципальное образование	Масса образованных отходов (тыс.тонн)	Объект обработки	Масса поступивших на обработку отходов (тыс.тонн)	Средняя дистанция по маршрутам района (км)	Объект размещения	Масса поступивших на размещение отходов (тыс.тонн)	Средняя дистанция по маршрутам района (км)
2027	1	Жуковский муниципальный район, Жуковское городское поселение	8,30	Мусоросортировочная станция в Жуковском районе	8,30	24,4	Полигон ТКО Жуковский район	5,23	0
2027	1	Жуковский муниципальный район, Заборско-Никольское сельское поселение	0,45	Мусоросортировочная станция в Жуковском районе	0,45	44,4	Полигон ТКО Жуковский район	0,28	0
2027	1	Жуковский муниципальный район, Крыжинское сельское поселение	0,52				Полигон ТКО Жирятинский район	0,52	46,7
2027	1	Жуковский муниципальный район, Летошницкое сельское поселение	0,72	Мусоросортировочная станция в Жуковском районе	0,72	31,7	Полигон ТКО Жуковский район	0,45	0
2027	1	Жуковский муниципальный район, Овстугское сельское поселение	0,45	Мусоросортировочная станция в Жуковском районе	0,45	61,3	Полигон ТКО Жуковский район	0,29	0
2027	1	Жуковский муниципальный район, Ржаницкое сельское поселение	1,91	Мусоросортировочная станция в Жуковском районе	1,91	44,8	Полигон ТКО Жуковский район	1,20	0
2027	1	Жуковский муниципальный район, Троснянское сельское поселение	0,76	Мусоросортировочная станция в Жуковском районе	0,76	27,2	Полигон ТКО Жуковский район	0,48	0
2027	1	Жуковский муниципальный район, Ходиловичское сельское поселение	0,55	Мусоросортировочная станция в Жуковском районе	0,55	44,1	Полигон ТКО Жуковский район	0,35	0
2027	1	Жуковский муниципальный район, Шамординское сельское поселение	0,53	Мусоросортировочная станция в Жуковском районе	0,53	50,0	Полигон ТКО Жуковский район	0,34	0
2027	1	Карачевский муниципальный район, Бошинское сельское поселение	0,41	Мусоросортировочная станция в Карачевском районе	0,41	36,7	Полигон ТКО Карачевский район	0,26	0
2027	1	Карачевский муниципальный район, Вельяминовское сельское поселение	0,78	Мусоросортировочная станция в Карачевском районе	0,78	42,8	Полигон ТКО Карачевский район	0,49	0
2027	1	Карачевский муниципальный район, Верхопольское сельское поселение	0,34	Мусоросортировочная станция в Карачевском районе	0,34	65,0	Полигон ТКО Карачевский район	0,21	0
2027	1	Карачевский муниципальный район, Дроновское сельское поселение	0,36	Мусоросортировочная станция в Карачевском районе	0,36	43,9	Полигон ТКО Карачевский район	0,23	0
2027	1	Карачевский муниципальный район, Карачевское городское поселение	9,99	Мусоросортировочная станция в Карачевском районе	9,99	24,4	Полигон ТКО Карачевский район	6,29	0
2027	1	Карачевский муниципальный район, Мылинское сельское поселение	0,56	Мусоросортировочная станция в Карачевском районе	0,56	31,4	Полигон ТКО Карачевский район	0,35	0
2027	1	Карачевский муниципальный район, Песоченское сельское поселение	0,34	Мусоросортировочная станция в Карачевском районе	0,34	33,8	Полигон ТКО Карачевский район	0,22	0
2027	1	Карачевский муниципальный район, Ревенское сельское поселение	0,33	Мусоросортировочная станция в Карачевском районе	0,33	48,2	Полигон ТКО Карачевский район	0,20	0
2027	1	Клетнянский муниципальный район, Акуличское сельское поселение	0,31				Полигон ТКО Жирятинский район	0,31	61,9
2027	1	Клетнянский муниципальный район, Клетнянское городское поселение	5,65	Мусоросортировочная станция в Жуковском районе	5,65	79,1	Полигон ТКО Жуковский район	3,56	0
2027	1	Клетнянский муниципальный район, Лутенское сельское поселение	0,43	Мусоросортировочная станция в Жуковском районе	0,43	86,4	Полигон ТКО Жуковский район	0,27	0
2027	1	Клетнянский муниципальный район, Мирнинское сельское поселение	0,61	Мусоросортировочная станция в Жуковском районе	0,61	97,3	Полигон ТКО Жуковский район	0,39	0
2027	1	Клетнянский муниципальный район, Мужиновское сельское поселение	0,37				Полигон ТКО Жирятинский район	0,37	73,3
2027	1	Клетнянский муниципальный район, Надвинское сельское поселение	0,21	Мусоросортировочная станция в Жуковском районе	0,21	69,3	Полигон ТКО Жуковский район	0,13	0

Детализация потока (с учетом дистанций на маршрутах сбора отходов)									
Год	Зона РО	Муниципальное образование	Масса образованных отходов (тыс.тонн)	Объект обработки	Масса поступивших на обработку отходов (тыс.тонн)	Средняя дистанция по маршрутам района (км)	Объект размещения	Масса поступивших на размещение отходов (тыс.тонн)	Средняя дистанция по маршрутам района (км)
2027	1	Комаричский муниципальный район, Аркинское сельское поселение	0,34	Мусоросортировочная станция в Комаричском районе	0,34	29,0	Полигон ТКО Комаричский район	0,21	0
2027	1	Комаричский муниципальный район, Быховское сельское поселение	0,34	Мусоросортировочная станция в Комаричском районе	0,34	37,0	Полигон ТКО Комаричский район	0,21	0
2027	1	Комаричский муниципальный район, Игрицкое сельское поселение	0,49	Мусоросортировочная станция в Комаричском районе	0,49	58,3	Полигон ТКО Комаричский район	0,31	0
2027	1	Комаричский муниципальный район, Комаричское городское поселение	3,38	Мусоросортировочная станция в Комаричском районе	3,38	28,1	Полигон ТКО Комаричский район	2,13	0
2027	1	Комаричский муниципальный район, Литижское сельское поселение	0,43	Мусоросортировочная станция в Комаричском районе	0,43	41,4	Полигон ТКО Комаричский район	0,27	0
2027	1	Комаричский муниципальный район, Лопандинское сельское поселение	0,95	Мусоросортировочная станция в Комаричском районе	0,95	26,8	Полигон ТКО Комаричский район	0,60	0
2027	1	Комаричский муниципальный район, Марьинское сельское поселение	0,39	Мусоросортировочная станция в Комаричском районе	0,39	15,9	Полигон ТКО Комаричский район	0,25	0
2027	1	Комаричский муниципальный район, Усожское сельское поселение	0,38	Мусоросортировочная станция в Комаричском районе	0,38	40,9	Полигон ТКО Комаричский район	0,24	0
2027	1	Навлинский муниципальный район, Алешенское сельское поселение	0,32	Мусоросортировочная станция в Комаричском районе	0,32	89,3	Полигон ТКО Комаричский район	0,20	0
2027	1	Навлинский муниципальный район, Алтуховское городское поселение	0,61	Мусоросортировочная станция в Комаричском районе	0,61	79,6	Полигон ТКО Комаричский район	0,38	0
2027	1	Навлинский муниципальный район, Бяковское сельское поселение	0,34	Мусоросортировочная станция в Комаричском районе	0,34	92,0	Полигон ТКО Комаричский район	0,22	0
2027	1	Навлинский муниципальный район, Вздруженское сельское поселение	0,15	Мусоросортировочная станция в Комаричском районе	0,15	116,1	Полигон ТКО Комаричский район	0,10	0
2027	1	Навлинский муниципальный район, Клюковенское сельское поселение	0,40	Мусоросортировочная станция в Комаричском районе	0,40	103,4	Полигон ТКО Комаричский район	0,25	0
2027	1	Навлинский муниципальный район, Навлинское городское поселение	6,24	Мусоросортировочная станция в Комаричском районе	6,24	100,0	Полигон ТКО Комаричский район	3,93	0
2027	1	Навлинский муниципальный район, Пролысовское сельское поселение	0,17	Мусоросортировочная станция в Комаричском районе	0,17	119,5	Полигон ТКО Комаричский район	0,11	0
2027	1	Навлинский муниципальный район, Ревенское сельское поселение	0,28	Мусоросортировочная станция в Комаричском районе	0,28	127,1	Полигон ТКО Комаричский район	0,17	0
2027	1	Навлинский муниципальный район, Салтановское сельское поселение	0,31	Мусоросортировочная станция в Комаричском районе	0,31	122,3	Полигон ТКО Комаричский район	0,20	0
2027	1	Навлинский муниципальный район, Синезерское сельское поселение	0,50	Мусоросортировочная станция в Комаричском районе	0,50	106,4	Полигон ТКО Комаричский район	0,32	0
2027	1	Навлинский муниципальный район, Соколовское сельское поселение	0,30	Мусоросортировочная станция в Комаричском районе	0,30	111,2	Полигон ТКО Комаричский район	0,19	0
2027	1	Навлинский муниципальный район, Чичковское сельское поселение	0,45	Мусоросортировочная станция в Комаричском районе	0,45	110,4	Полигон ТКО Комаричский район	0,29	0
2027	1	Навлинский муниципальный район, Щегловское сельское поселение	0,31	Мусоросортировочная станция в Комаричском районе	0,31	103,5	Полигон ТКО Комаричский район	0,19	0
2027	1	Почепский муниципальный район, Бакланское сельское поселение	0,70	Мусоросортировочная станция в Мглинском районе	0,70	92,4	Полигон ТКО Мглинский район	0,44	0
2027	1	Почепский муниципальный район, Бельковское сельское поселение	0,22	Мусоросортировочная станция в Мглинском районе	0,22	59,6	Полигон ТКО Мглинский район	0,14	0

Детализация потока (с учетом дистанций на маршрутах сбора отходов)									
Год	Зона РО	Муниципальное образование	Масса образованных отходов (тыс.тонн)	Объект обработки	Масса поступивших на обработку отходов (тыс.тонн)	Средняя дистанция по маршрутам района (км)	Объект размещения	Масса поступивших на размещение отходов (тыс.тонн)	Средняя дистанция по маршрутам района (км)
2027	1	Почепский муниципальный район, Валуецкое сельское поселение	0,31	Мусоросортировочная станция в Мглинском районе	0,31	86,5	Полигон ТКО Мглинский район	0,20	0
2027	1	Почепский муниципальный район, Витовское сельское поселение	0,44	Мусоросортировочная станция в Мглинском районе	0,44	65,1	Полигон ТКО Мглинский район	0,27	0
2027	1	Почепский муниципальный район, Гущинское сельское поселение	0,47	Мусоросортировочная станция в Мглинском районе	0,47	81,8	Полигон ТКО Мглинский район	0,30	0
2027	1	Почепский муниципальный район, Дмитровское сельское поселение	0,24	Мусоросортировочная станция в Мглинском районе	0,24	79,5	Полигон ТКО Мглинский район	0,15	0
2027	1	Почепский муниципальный район, Доманичское сельское поселение	0,52	Мусоросортировочная станция в Мглинском районе	0,52	84,2	Полигон ТКО Мглинский район	0,33	0
2027	1	Почепский муниципальный район, Краснорогское сельское поселение	0,98	Мусоросортировочная станция в Мглинском районе	0,98	88,8	Полигон ТКО Мглинский район	0,62	0
2027	1	Почепский муниципальный район, Московское сельское поселение	0,51	Мусоросортировочная станция в Мглинском районе	0,51	84,3	Полигон ТКО Мглинский район	0,32	0
2027	1	Почепский муниципальный район, Первомайское сельское поселение	0,34	Мусоросортировочная станция в Мглинском районе	0,34	65,3	Полигон ТКО Мглинский район	0,21	0
2027	1	Почепский муниципальный район, Польниковское сельское поселение	0,40	Мусоросортировочная станция в Мглинском районе	0,40	51,1	Полигон ТКО Мглинский район	0,25	0
2027	1	Почепский муниципальный район, Почепское городское поселение	7,13	Мусоросортировочная станция в Мглинском районе	7,13	68,5	Полигон ТКО Мглинский район	4,49	0
2027	1	Почепский муниципальный район, Рагозинское сельское поселение	0,23	Мусоросортировочная станция в Мглинском районе	0,23	70,0	Полигон ТКО Мглинский район	0,14	0
2027	1	Почепский муниципальный район, Рамасухское городское поселение	0,18	Мусоросортировочная станция в Мглинском районе	0,18	77,4	Полигон ТКО Мглинский район	0,11	0
2027	1	Почепский муниципальный район, Речицкое сельское поселение	1,10	Мусоросортировочная станция в Мглинском районе	1,10	69,9	Полигон ТКО Мглинский район	0,69	0
2027	1	Почепский муниципальный район, Семецкое сельское поселение	0,47	Мусоросортировочная станция в Мглинском районе	0,47	88,1	Полигон ТКО Мглинский район	0,30	0
2027	1	Почепский муниципальный район, Сетоловское сельское поселение	0,56	Мусоросортировочная станция в Мглинском районе	0,56	74,8	Полигон ТКО Мглинский район	0,35	0
2027	1	Почепский муниципальный район, Титовское сельское поселение	0,29	Мусоросортировочная станция в Мглинском районе	0,29	69,6	Полигон ТКО Мглинский район	0,18	0
2027	1	Почепский муниципальный район, Чоповское сельское поселение	0,58	Мусоросортировочная станция в Мглинском районе	0,58	58,7	Полигон ТКО Мглинский район	0,36	0
2027	1	Рогнединский муниципальный район, Вороновское сельское поселение	0,31	Мусоросортировочная станция в Жуковском районе	0,31	64,7	Полигон ТКО Жуковский район	0,19	0
2027	1	Рогнединский муниципальный район, Рогнединское городское поселение	1,28	Мусоросортировочная станция в Жуковском районе	1,28	87,2	Полигон ТКО Жуковский район	0,80	0
2027	1	Рогнединский муниципальный район, Селиловичское сельское поселение	0,24	Мусоросортировочная станция в Жуковском районе	0,24	85,3	Полигон ТКО Жуковский район	0,15	0
2027	1	Рогнединский муниципальный район, Тюнинское сельское поселение	0,19	Мусоросортировочная станция в Жуковском районе	0,19	101,9	Полигон ТКО Жуковский район	0,12	0
2027	1	Рогнединский муниципальный район, Федоровское сельское поселение	0,41	Мусоросортировочная станция в Жуковском районе	0,41	104,5	Полигон ТКО Жуковский район	0,26	0
2027	1	Рогнединский муниципальный район, Шаровичское сельское поселение	0,12	Мусоросортировочная станция в Жуковском районе	0,12	110,6	Полигон ТКО Жуковский район	0,08	0

Детализация потока (с учетом дистанций на маршрутах сбора отходов)									
Год	Зона РО	Муниципальное образование	Масса образованных отходов (тыс.тонн)	Объект обработки	Масса поступивших на обработку отходов (тыс.тонн)	Средняя дистанция по маршрутам района (км)	Объект размещения	Масса поступивших на размещение отходов (тыс.тонн)	Средняя дистанция по маршрутам района (км)
2027	1	Севский муниципальный район, Доброводское сельское поселение	0,39	Мусоросортировочная станция в Комаричском районе	0,39	88,1	Полигон ТКО Комаричский район	0,25	0
2027	1	Севский муниципальный район, Косицкое сельское поселение	0,44	Мусоросортировочная станция в Комаричском районе	0,44	101,0	Полигон ТКО Комаричский район	0,28	0
2027	1	Севский муниципальный район, Новоямское сельское поселение	0,55	Мусоросортировочная станция в Комаричском районе	0,55	58,6	Полигон ТКО Комаричский район	0,34	0
2027	1	Севский муниципальный район, Подлесно-Новосельское сельское поселение	0,47	Мусоросортировочная станция в Комаричском районе	0,47	102,0	Полигон ТКО Комаричский район	0,30	0
2027	1	Севский муниципальный район, Пушкинское сельское поселение	0,26	Мусоросортировочная станция в Комаричском районе	0,26	82,0	Полигон ТКО Комаричский район	0,17	0
2027	1	Севский муниципальный район, Севское городское поселение	3,18	Мусоросортировочная станция в Комаричском районе	3,18	74,5	Полигон ТКО Комаричский район	2,00	0
2027	1	Севский муниципальный район, Троебортновское сельское поселение	0,22	Мусоросортировочная станция в Комаричском районе	0,22	109,5	Полигон ТКО Комаричский район	0,14	0
2027	1	Севский муниципальный район, Чемлыжское сельское поселение	0,46	Мусоросортировочная станция в Комаричском районе	0,46	81,1	Полигон ТКО Комаричский район	0,29	0
2027	1	Суземский муниципальный район, Алешковичское сельское поселение	0,69	Мусоросортировочная станция в Трубчевском районе	0,69	95,8	Вторая очередь полигона ТКО Трубчевский район	0,43	0
2027	1	Суземский муниципальный район, Кокоревское городское поселение	0,86	Мусоросортировочная станция в Комаричском районе	0,86	87,1	Полигон ТКО Комаричский район	0,54	0
2027	1	Суземский муниципальный район, Невдольское сельское поселение	0,57	Мусоросортировочная станция в Трубчевском районе	0,57	90,1	Вторая очередь полигона ТКО Трубчевский район	0,36	0
2027	1	Суземский муниципальный район, Новологощенское сельское поселение	0,33	Мусоросортировочная станция в Трубчевском районе	0,33	54,4	Вторая очередь полигона ТКО Трубчевский район	0,21	0
2027	1	Суземский муниципальный район, Селеченское сельское поселение	0,26	Мусоросортировочная станция в Трубчевском районе	0,26	81,6	Вторая очередь полигона ТКО Трубчевский район	0,16	0
2027	1	Суземский муниципальный район, Суземское городское поселение	3,88	Мусоросортировочная станция в Трубчевском районе	3,88	77,2	Вторая очередь полигона ТКО Трубчевский район	2,44	0
2027	1	Суземский муниципальный район, Холмечское сельское поселение	0,30	Мусоросортировочная станция в Комаричском районе	0,30	81,6	Полигон ТКО Комаричский район	0,19	0
2027	1	Трубчевский муниципальный район, Белоберезковское городское поселение	1,92	Мусоросортировочная станция в Трубчевском районе	1,92	56,6	Вторая очередь полигона ТКО Трубчевский район	1,21	0
2027	1	Трубчевский муниципальный район, Городецкое сельское поселение	0,88	Мусоросортировочная станция в Трубчевском районе	0,88	14,5	Вторая очередь полигона ТКО Трубчевский район	0,55	0
2027	1	Трубчевский муниципальный район, Селецкое сельское поселение	0,98	Мусоросортировочная станция в Трубчевском районе	0,98	54,6	Вторая очередь полигона ТКО Трубчевский район	0,62	0
2027	1	Трубчевский муниципальный район, Семячковское сельское поселение	0,82	Мусоросортировочная станция в Трубчевском районе	0,82	44,2	Вторая очередь полигона ТКО Трубчевский район	0,52	0
2027	1	Трубчевский муниципальный район, Телецкое сельское поселение	1,05	Мусоросортировочная станция в Трубчевском районе	1,05	40,0	Вторая очередь полигона ТКО Трубчевский район	0,66	0
2027	1	Трубчевский муниципальный район, Трубчевское городское поселение	5,77	Мусоросортировочная станция в Трубчевском районе	5,77	29,8	Вторая очередь полигона ТКО Трубчевский район	3,64	0
2027	1	Трубчевский муниципальный район, Усохское сельское поселение	0,55	Мусоросортировочная станция в Трубчевском районе	0,55	20,6	Вторая очередь полигона ТКО Трубчевский район	0,35	0
2027	1	Трубчевский муниципальный район, Юровское сельское поселение	0,96	Мусоросортировочная станция в Трубчевском районе	0,96	47,8	Вторая очередь полигона ТКО Трубчевский район	0,61	0

Детализация потока (с учетом дистанций на маршрутах сбора отходов)									
Год	Зона РО	Муниципальное образование	Масса образованных отходов (тыс.тонн)	Объект обработки	Масса поступивших на обработку отходов (тыс.тонн)	Средняя дистанция по маршрутам района (км)	Объект размещения	Масса поступивших на размещение отходов (тыс.тонн)	Средняя дистанция по маршрутам района (км)
2027	2	Гордеевский муниципальный район, Глинновское сельское поселение	0,29	Мусоросортировочная станция в Красногорском районе	0,29	63,4	Полигон ТКО Красногорский район	0,18	0
2027	2	Гордеевский муниципальный район, Гордеевское сельское поселение	1,38	Мусоросортировочная станция в Красногорском районе	1,38	49,8	Полигон ТКО Красногорский район	0,87	0
2027	2	Гордеевский муниципальный район, Мирнинское сельское поселение	0,62	Мусоросортировочная станция в Красногорском районе	0,62	27,1	Полигон ТКО Красногорский район	0,39	0
2027	2	Гордеевский муниципальный район, Петровобудское сельское поселение	0,35	Мусоросортировочная станция в Красногорском районе	0,35	38,0	Полигон ТКО Красногорский район	0,22	0
2027	2	Гордеевский муниципальный район, Рудневоробьевское сельское поселение	0,39	Мусоросортировочная станция в Красногорском районе	0,39	42,2	Полигон ТКО Красногорский район	0,25	0
2027	2	Гордеевский муниципальный район, Творишинское сельское поселение	0,50	Мусоросортировочная станция в Красногорском районе	0,50	61,4	Полигон ТКО Красногорский район	0,31	0
2027	2	Гордеевский муниципальный район, Уношевское сельское поселение	0,36	Мусоросортировочная станция в Красногорском районе	0,36	37,8	Полигон ТКО Красногорский район	0,22	0
2027	2	Городской округ г, Клинцы	32,24	Мусоросортировочная станция в г, Клинцы	32,24	19,6	Полигон ТКО г, Клинцы	20,31	0
2027	2	Городской округ г, Стародуб	8,03	Мусоросортировочная станция в Погарском районе	8,03	69,0	Полигон ТКО Погарский район	5,06	0
2027	2	Злынковский муниципальный район, Вышковское городское поселение	1,20	Мусоросортировочная станция в Злынковском районе	1,20	31,6	Полигон ТКО Злынковский район	0,75	0
2027	2	Злынковский муниципальный район, Денисковичское сельское поселение	0,24	Мусоросортировочная станция в Злынковском районе	0,24	27,7	Полигон ТКО Злынковский район	0,15	0
2027	2	Злынковский муниципальный район, Злынковское городское поселение	2,27	Мусоросортировочная станция в Злынковском районе	2,27	30,2	Полигон ТКО Злынковский район	1,43	0
2027	2	Злынковский муниципальный район, Роговское сельское поселение	0,30	Мусоросортировочная станция в Злынковском районе	0,30	38,6	Полигон ТКО Злынковский район	0,19	0
2027	2	Злынковский муниципальный район, Спиридоновобудское сельское поселение	0,43	Мусоросортировочная станция в Злынковском районе	0,43	38,6	Полигон ТКО Злынковский район	0,27	0
2027	2	Злынковский муниципальный район, Щербиничское сельское поселение	0,34	Мусоросортировочная станция в Злынковском районе	0,34	43,6	Полигон ТКО Злынковский район	0,21	0
2027	2	Климовский муниципальный район, Брахловское сельское поселение	0,26	Мусоросортировочная станция в Новозыбковском городском округе (в 2 км по направлению на юго-запад от села Манюки)	0,26	60,0	Полигон ТКО Новозыбковский городской округ (в 2 км по направлению на юго-запад от села Манюки)	0,17	0
2027	2	Климовский муниципальный район, Истопское сельское поселение	0,54	Мусоросортировочная станция в Новозыбковском городском округе (в 2 км по направлению на юго-запад от села Манюки)	0,54	61,1	Полигон ТКО Новозыбковский городской округ (в 2 км по направлению на юго-запад от села Манюки)	0,34	0
2027	2	Климовский муниципальный район, Каменскохуторское сельское поселение	0,30	Мусоросортировочная станция в Новозыбковском городском округе (в 2 км по направлению на юго-запад от села Манюки)	0,30	72,5	Полигон ТКО Новозыбковский городской округ (в 2 км по направлению на юго-запад от села Манюки)	0,19	0
2027	2	Климовский муниципальный район, Кирилловское сельское поселение	0,27	Мусоросортировочная станция в Новозыбковском городском округе (в 2 км по направлению на юго-запад от села Манюки)	0,27	79,6	Полигон ТКО Новозыбковский городской округ (в 2 км по направлению на юго-запад от села Манюки)	0,17	0
2027	2	Климовский муниципальный район, Климовское городское поселение	5,57	Мусоросортировочная станция в Новозыбковском городском округе (в 2 км по направлению на юго-запад от села Манюки)	5,57	52,6	Полигон ТКО Новозыбковский городской округ (в 2 км по направлению на юго-запад от села Манюки)	3,51	0
2027	2	Климовский муниципальный район, Лакомобудское сельское поселение	0,14	Мусоросортировочная станция в Новозыбковском городском округе (в 2 км по направлению на юго-запад от села Манюки)	0,14	33,1	Полигон ТКО Новозыбковский городской округ (в 2 км по направлению на юго-запад от села Манюки)	0,09	0

Детализация потока (с учетом дистанций на маршрутах сбора отходов)									
Год	Зона РО	Муниципальное образование	Масса образованных отходов (тыс.тонн)	Объект обработки	Масса поступивших на обработку отходов (тыс.тонн)	Средняя дистанция по маршрутам района (км)	Объект размещения	Масса поступивших на размещение отходов (тыс.тонн)	Средняя дистанция по маршрутам района (км)
2027	2	Климовский муниципальный район, Митьковское сельское поселение	0,31	Мусоросортировочная станция в Новозыбковском городском округе (в 2 км по направлению на юго-запад от села Манюки)	0,31	37,8	Полигон ТКО Новозыбковский городской округ (в 2 км по направлению на юго-запад от села Манюки)	0,19	0
2027	2	Климовский муниципальный район, Новоропское сельское поселение	0,54	Мусоросортировочная станция в Новозыбковском городском округе (в 2 км по направлению на юго-запад от села Манюки)	0,54	69,7	Полигон ТКО Новозыбковский городской округ (в 2 км по направлению на юго-запад от села Манюки)	0,34	0
2027	2	Климовский муниципальный район, Новоюрковичское сельское поселение	0,35	Мусоросортировочная станция в Новозыбковском городском округе (в 2 км по направлению на юго-запад от села Манюки)	0,35	85,5	Полигон ТКО Новозыбковский городской округ (в 2 км по направлению на юго-запад от села Манюки)	0,22	0
2027	2	Климовский муниципальный район, Плавенское сельское поселение	0,40	Мусоросортировочная станция в Новозыбковском городском округе (в 2 км по направлению на юго-запад от села Манюки)	0,40	65,9	Полигон ТКО Новозыбковский городской округ (в 2 км по направлению на юго-запад от села Манюки)	0,25	0
2027	2	Климовский муниципальный район, Сачковичское сельское поселение	0,68	Мусоросортировочная станция в Новозыбковском городском округе (в 2 км по направлению на юго-запад от села Манюки)	0,68	53,2	Полигон ТКО Новозыбковский городской округ (в 2 км по направлению на юго-запад от села Манюки)	0,43	0
2027	2	Климовский муниципальный район, Сытобудское сельское поселение	0,25	Мусоросортировочная станция в Новозыбковском городском округе (в 2 км по направлению на юго-запад от села Манюки)	0,25	47,5	Полигон ТКО Новозыбковский городской округ (в 2 км по направлению на юго-запад от села Манюки)	0,16	0
2027	2	Климовский муниципальный район, Хороменское сельское поселение	0,29	Мусоросортировочная станция в Новозыбковском городском округе (в 2 км по направлению на юго-запад от села Манюки)	0,29	75,6	Полигон ТКО Новозыбковский городской округ (в 2 км по направлению на юго-запад от села Манюки)	0,18	0
2027	2	Климовский муниципальный район, Челховское сельское поселение	0,44	Мусоросортировочная станция в Новозыбковском городском округе (в 2 км по направлению на юго-запад от села Манюки)	0,44	67,5	Полигон ТКО Новозыбковский городской округ (в 2 км по направлению на юго-запад от села Манюки)	0,28	0
2027	2	Климовский муниципальный район, Чуровичское сельское поселение	0,53	Мусоросортировочная станция в Новозыбковском городском округе (в 2 км по направлению на юго-запад от села Манюки)	0,53	76,6	Полигон ТКО Новозыбковский городской округ (в 2 км по направлению на юго-запад от села Манюки)	0,34	0
2027	2	Клинцовский муниципальный район, Великотопальское сельское поселение	0,44	Мусоросортировочная станция в Новозыбковском городском округе (в 2 км по направлению на юго-запад от села Манюки)	0,44	56,4	Полигон ТКО Новозыбковский городской округ (в 2 км по направлению на юго-запад от села Манюки)	0,28	0
2027	2	Клинцовский муниципальный район, Гулевское сельское поселение	0,48	Мусоросортировочная станция в г, Клинцы	0,48	46,5	Полигон ТКО г, Клинцы	0,30	0
2027	2	Клинцовский муниципальный район, Коржоволоубовское сельское поселение	2,26	Мусоросортировочная станция в г, Клинцы	2,26	37,6	Полигон ТКО г, Клинцы	1,42	0
2027	2	Клинцовский муниципальный район, Лопатенское сельское поселение	0,42	Мусоросортировочная станция в г, Клинцы	0,42	34,8	Полигон ТКО г, Клинцы	0,27	0
2027	2	Клинцовский муниципальный район, Медведовское сельское поселение	0,82	Мусоросортировочная станция в г, Клинцы	0,82	51,7	Полигон ТКО г, Клинцы	0,52	0
2027	2	Клинцовский муниципальный район, Первомайское сельское поселение	1,02	Мусоросортировочная станция в г, Клинцы	1,02	27,8	Полигон ТКО г, Клинцы	0,64	0
2027	2	Клинцовский муниципальный район, Рожновское сельское поселение	0,56	Мусоросортировочная станция в г, Клинцы	0,56	28,8	Полигон ТКО г, Клинцы	0,35	0
2027	2	Клинцовский муниципальный район, Смолевичское сельское поселение	0,82	Мусоросортировочная станция в г, Клинцы	0,82	42,2	Полигон ТКО г, Клинцы	0,52	0
2027	2	Клинцовский муниципальный район, Смотровобудское сельское поселение	1,10	Мусоросортировочная станция в г, Клинцы	1,10	35,9	Полигон ТКО г, Клинцы	0,69	0

Детализация потока (с учетом дистанций на маршрутах сбора отходов)									
Год	Зона РО	Муниципальное образование	Масса образованных отходов (тыс.тонн)	Объект обработки	Масса поступивших на обработку отходов (тыс.тонн)	Средняя дистанция по маршрутам района (км)	Объект размещения	Масса поступивших на размещение отходов (тыс.тонн)	Средняя дистанция по маршрутам района (км)
2027	2	Красногорский муниципальный район, Колюдовское сельское поселение	0,32	Мусоросортировочная станция в Красногорском районе	0,32	47,1	Полигон ТКО Красногорский район	0,20	0
2027	2	Красногорский муниципальный район, Красногорское городское поселение	3,03	Мусоросортировочная станция в Красногорском районе	3,03	30,5	Полигон ТКО Красногорский район	1,91	0
2027	2	Красногорский муниципальный район, Лотаковское сельское поселение	0,27	Мусоросортировочная станция в Красногорском районе	0,27	41,8	Полигон ТКО Красногорский район	0,17	0
2027	2	Красногорский муниципальный район, Любовшанское сельское поселение	0,39	Мусоросортировочная станция в Красногорском районе	0,39	25,4	Полигон ТКО Красногорский район	0,25	0
2027	2	Красногорский муниципальный район, Макаричское сельское поселение	0,32	Мусоросортировочная станция в Красногорском районе	0,32	44,3	Полигон ТКО Красногорский район	0,20	0
2027	2	Красногорский муниципальный район, Перелазское сельское поселение	0,40	Мусоросортировочная станция в Красногорском районе	0,40	45,4	Полигон ТКО Красногорский район	0,25	0
2027	2	Красногорский муниципальный район, Яловское сельское поселение	0,17	Мусоросортировочная станция в Красногорском районе	0,17	34,9	Полигон ТКО Красногорский район	0,10	0
2027	2	Мглинский муниципальный район, Беловодское сельское поселение	0,28	Мусоросортировочная станция в Мглинском районе	0,28	11,9	Полигон ТКО Мглинский район	0,18	0
2027	2	Мглинский муниципальный район, Вельжичское сельское поселение	0,25	Мусоросортировочная станция в Мглинском районе	0,25	30,8	Полигон ТКО Мглинский район	0,16	0
2027	2	Мглинский муниципальный район, Ветлевское сельское поселение	0,52	Мусоросортировочная станция в Мглинском районе	0,52	30,0	Полигон ТКО Мглинский район	0,33	0
2027	2	Мглинский муниципальный район, Высокское сельское поселение	0,29	Мусоросортировочная станция в Мглинском районе	0,29	44,9	Полигон ТКО Мглинский район	0,18	0
2027	2	Мглинский муниципальный район, Краснокосаровское сельское поселение	0,37	Мусоросортировочная станция в Мглинском районе	0,37	38,6	Полигон ТКО Мглинский район	0,23	0
2027	2	Мглинский муниципальный район, Мглинское городское поселение	3,04	Мусоросортировочная станция в Мглинском районе	3,04	25,1	Полигон ТКО Мглинский район	1,92	0
2027	2	Мглинский муниципальный район, Молодьковское сельское поселение	0,21	Мусоросортировочная станция в Мглинском районе	0,21	43,9	Полигон ТКО Мглинский район	0,13	0
2027	2	Мглинский муниципальный район, Новоромановское сельское поселение	0,48	Мусоросортировочная станция в Мглинском районе	0,48	31,0	Полигон ТКО Мглинский район	0,30	0
2027	2	Мглинский муниципальный район, Новочешуйковское сельское поселение	0,29	Мусоросортировочная станция в Мглинском районе	0,29	35,6	Полигон ТКО Мглинский район	0,18	0
2027	2	Мглинский муниципальный район, Осколковское сельское поселение	0,23	Мусоросортировочная станция в Мглинском районе	0,23	28,5	Полигон ТКО Мглинский район	0,14	0
2027	2	Мглинский муниципальный район, Симонтовское сельское поселение	0,22	Мусоросортировочная станция в Мглинском районе	0,22	18,7	Полигон ТКО Мглинский район	0,14	0
2027	2	Мглинский муниципальный район, Соколовское сельское поселение	0,20	Мусоросортировочная станция в Мглинском районе	0,20	36,0	Полигон ТКО Мглинский район	0,13	0
2027	2	Мглинский муниципальный район, Шумаровское сельское поселение	0,24	Мусоросортировочная станция в Мглинском районе	0,24	13,5	Полигон ТКО Мглинский район	0,15	0
2027	2	Новозыбковский городской округ (населенные пункты за исключением г, Новозыбков)	4,12	Мусоросортировочная станция в Новозыбковском городском округе (в 2 км по направлению на юго-запад от села Манюки)	4,12	41,7	Полигон ТКО Новозыбковский городской округ (в 2 км по направлению на юго-запад от села Манюки)	2,60	0
2027	2	Новозыбковский городской округ, г, Новозыбков	16,48	Мусоросортировочная станция в Новозыбковском городском округе (в 2 км по направлению на юго-запад от села Манюки)	16,48	26,3	Полигон ТКО Новозыбковский городской округ (в 2 км по направлению на юго-запад от села Манюки)	10,38	0

Детализация потока (с учетом дистанций на маршрутах сбора отходов)									
Год	Зона РО	Муниципальное образование	Масса образованных отходов (тыс.тонн)	Объект обработки	Масса поступивших на обработку отходов (тыс.тонн)	Средняя дистанция по маршрутам района (км)	Объект размещения	Масса поступивших на размещение отходов (тыс.тонн)	Средняя дистанция по маршрутам района (км)
2027	2	Погарский муниципальный район, Борщовское сельское поселение	0,35	Мусоросортировочная станция в Погарском районе	0,35	38,7	Полигон ТКО Погарский район	0,22	0
2027	2	Погарский муниципальный район, Вадьковское сельское поселение	0,32	Мусоросортировочная станция в Погарском районе	0,32	19,7	Полигон ТКО Погарский район	0,20	0
2027	2	Погарский муниципальный район, Вадьковское сельское поселение (бывшее Стеченское сельское поселение)	0,58	Мусоросортировочная станция в Погарском районе	0,58	44,8	Полигон ТКО Погарский район	0,37	0
2027	2	Погарский муниципальный район, Витемлянское сельское поселение	0,33	Мусоросортировочная станция в Погарском районе	0,33	54,3	Полигон ТКО Погарский район	0,21	0
2027	2	Погарский муниципальный район, Гетуновское сельское поселение	0,56	Мусоросортировочная станция в Погарском районе	0,56	39,7	Полигон ТКО Погарский район	0,35	0
2027	2	Погарский муниципальный район, Городищенское сельское поселение	0,59	Мусоросортировочная станция в Погарском районе	0,59	51,3	Полигон ТКО Погарский район	0,37	0
2027	2	Погарский муниципальный район, Гриневское сельское поселение	0,32	Мусоросортировочная станция в Погарском районе	0,32	34,3	Полигон ТКО Погарский район	0,20	0
2027	2	Погарский муниципальный район, Долботовское сельское поселение	0,34	Мусоросортировочная станция в Погарском районе	0,34	27,7	Полигон ТКО Погарский район	0,21	0
2027	2	Погарский муниципальный район, Кистерское сельское поселение	0,39	Мусоросортировочная станция в Погарском районе	0,39	59,1	Полигон ТКО Погарский район	0,25	0
2027	2	Погарский муниципальный район, Погарское городское поселение	3,89	Мусоросортировочная станция в Погарском районе	3,89	32,9	Полигон ТКО Погарский район	2,45	0
2027	2	Погарский муниципальный район, Посудичское сельское поселение	0,43	Мусоросортировочная станция в Погарском районе	0,43	22,7	Полигон ТКО Погарский район	0,27	0
2027	2	Погарский муниципальный район, Посудичское сельское поселение (бывшее Прирубкинское сельское поселение)	0,27	Мусоросортировочная станция в Погарском районе	0,27	27,5	Полигон ТКО Погарский район	0,17	0
2027	2	Погарский муниципальный район, Суворовское сельское поселение	0,61	Мусоросортировочная станция в Погарском районе	0,61	24,2	Полигон ТКО Погарский район	0,39	0
2027	2	Погарский муниципальный район, Чаусовское сельское поселение	0,29	Мусоросортировочная станция в Погарском районе	0,29	48,6	Полигон ТКО Погарский район	0,18	0
2027	2	Погарский муниципальный район, Юдиновское сельское поселение	0,48	Мусоросортировочная станция в Погарском районе	0,48	31,1	Полигон ТКО Погарский район	0,30	0
2027	2	Стародубский муниципальный район, Воронокское сельское поселение	1,24	Мусоросортировочная станция в г, Клинцы	1,24	83,3	Полигон ТКО г, Клинцы	0,78	0
2027	2	Стародубский муниципальный район, Гарцевское сельское поселение	0,33	Мусоросортировочная станция в Погарском районе	0,33	49,5	Полигон ТКО Погарский район	0,21	0
2027	2	Стародубский муниципальный район, Десятуховское сельское поселение	0,97	Мусоросортировочная станция в Погарском районе	0,97	71,9	Полигон ТКО Погарский район	0,61	0
2027	2	Стародубский муниципальный район, Занковское сельское поселение	0,56	Мусоросортировочная станция в г, Клинцы	0,56	86,4	Полигон ТКО г, Клинцы	0,35	0
2027	2	Стародубский муниципальный район, Запольскохалеевичское сельское поселение	0,38	Мусоросортировочная станция в г, Клинцы	0,38	44,3	Полигон ТКО г, Клинцы	0,24	0
2027	2	Стародубский муниципальный район, Каменское сельское поселение	0,51	Мусоросортировочная станция в г, Клинцы	0,51	60,7	Полигон ТКО г, Клинцы	0,32	0
2027	2	Стародубский муниципальный район, Меленское сельское поселение	0,67	Мусоросортировочная станция в Погарском районе	0,67	59,0	Полигон ТКО Погарский район	0,42	0
2027	2	Стародубский муниципальный район, Мишковское сельское поселение	0,69	Мусоросортировочная станция в Погарском районе	0,69	63,0	Полигон ТКО Погарский район	0,43	0

Детализация потока (с учетом дистанций на маршрутах сбора отходов)									
Год	Зона РО	Муниципальное образование	Масса образованных отходов (тыс.тонн)	Объект обработки	Масса поступивших на обработку отходов (тыс.тонн)	Средняя дистанция по маршрутам района (км)	Объект размещения	Масса поступивших на размещение отходов (тыс.тонн)	Средняя дистанция по маршрутам района (км)
2027	2	Стародубский муниципальный район, Мохоновское сельское поселение	0,91	Мусоросортировочная станция в г, Клинцы	0,91	64,1	Полигон ТКО г, Клинцы	0,58	0
2027	2	Стародубский муниципальный район, Понуровское сельское поселение	0,50	Мусоросортировочная станция в Погарском районе	0,50	81,1	Полигон ТКО Погарский район	0,32	0
2027	2	Суражский муниципальный район, Влазовичское сельское поселение	0,64	Мусоросортировочная станция в Суражском районе	0,64	35,6	Полигон ТКО Суражский район	0,40	0
2027	2	Суражский муниципальный район, Дегтяревское сельское поселение	0,33	Мусоросортировочная станция в Суражском районе	0,33	65,4	Полигон ТКО Суражский район	0,21	0
2027	2	Суражский муниципальный район, Дубровское сельское поселение	0,59	Мусоросортировочная станция в Суражском районе	0,59	33,4	Полигон ТКО Суражский район	0,37	0
2027	2	Суражский муниципальный район, Кулажское сельское поселение	0,71	Мусоросортировочная станция в Суражском районе	0,71	40,4	Полигон ТКО Суражский район	0,45	0
2027	2	Суражский муниципальный район, Лопазненское сельское поселение	0,47	Мусоросортировочная станция в Суражском районе	0,47	47,2	Полигон ТКО Суражский район	0,30	0
2027	2	Суражский муниципальный район, Нивнянское сельское поселение	0,49	Мусоросортировочная станция в Суражском районе	0,49	50,1	Полигон ТКО Суражский район	0,31	0
2027	2	Суражский муниципальный район, Овчинское сельское поселение	0,78	Мусоросортировочная станция в Суражском районе	0,78	38,8	Полигон ТКО Суражский район	0,49	0
2027	2	Суражский муниципальный район, Суражское городское поселение	4,29	Мусоросортировочная станция в Суражском районе	4,29	24,9	Полигон ТКО Суражский район	2,70	0
2027	2	Унечский муниципальный район, Березинское сельское поселение	0,50	Мусоросортировочная станция в Унечском районе	0,50	41,6	Вторая очередь полигона ТКО Унечский район	0,32	0
2027	2	Унечский муниципальный район, Высокское сельское поселение	0,57	Мусоросортировочная станция в Унечском районе	0,57	59,2	Вторая очередь полигона ТКО Унечский район	0,36	0
2027	2	Унечский муниципальный район, Ивайтенское сельское поселение	0,28	Мусоросортировочная станция в Унечском районе	0,28	63,4	Вторая очередь полигона ТКО Унечский район	0,17	0
2027	2	Унечский муниципальный район, Красновичское сельское поселение	0,52	Мусоросортировочная станция в Унечском районе	0,52	38,7	Вторая очередь полигона ТКО Унечский район	0,32	0
2027	2	Унечский муниципальный район, Найтоповичское сельское поселение	0,55	Мусоросортировочная станция в Унечском районе	0,55	54,9	Вторая очередь полигона ТКО Унечский район	0,34	0
2027	2	Унечский муниципальный район, Павловское сельское поселение	0,56	Мусоросортировочная станция в Унечском районе	0,56	50,9	Вторая очередь полигона ТКО Унечский район	0,35	0
2027	2	Унечский муниципальный район, Старогутнянское сельское поселение	0,58	Мусоросортировочная станция в Унечском районе	0,58	21,3	Вторая очередь полигона ТКО Унечский район	0,37	0
2027	2	Унечский муниципальный район, Старосельское сельское поселение	0,31	Мусоросортировочная станция в Унечском районе	0,31	78,8	Вторая очередь полигона ТКО Унечский район	0,20	0
2027	2	Унечский муниципальный район, Унечское городское поселение	9,73	Мусоросортировочная станция в Унечском районе	9,73	32,9	Вторая очередь полигона ТКО Унечский район	6,13	0
2028	1	Брасовский муниципальный район, Брасовское сельское поселение	0,60	Мусоросортировочная станция в Комаричском районе	0,60	59,9	Полигон ТКО Комаричский район	0,38	0
2028	1	Брасовский муниципальный район, Веребское сельское поселение	0,15	Мусоросортировочная станция в Комаричском районе	0,15	66,4	Полигон ТКО Комаричский район	0,10	0
2028	1	Брасовский муниципальный район, Вороноволгское сельское поселение	0,39	Мусоросортировочная станция в Комаричском районе	0,39	62,3	Полигон ТКО Комаричский район	0,24	0
2028	1	Брасовский муниципальный район, Глодневское сельское поселение	0,36	Мусоросортировочная станция в Комаричском районе	0,36	48,3	Полигон ТКО Комаричский район	0,23	0

Детализация потока (с учетом дистанций на маршрутах сбора отходов)									
Год	Зона РО	Муниципальное образование	Масса образованных отходов (тыс.тонн)	Объект обработки	Масса поступивших на обработку отходов (тыс.тонн)	Средняя дистанция по маршрутам района (км)	Объект размещения	Масса поступивших на размещение отходов (тыс.тонн)	Средняя дистанция по маршрутам района (км)
2028	1	Брасовский муниципальный район, Добриковское сельское поселение	0,27	Мусоросортировочная станция в Комаричском районе	0,27	81,5	Полигон ТКО Комаричский район	0,17	0
2028	1	Брасовский муниципальный район, Дубровское сельское поселение	0,22	Мусоросортировочная станция в Комаричском районе	0,22	78,5	Полигон ТКО Комаричский район	0,14	0
2028	1	Брасовский муниципальный район, Крупецкое сельское поселение	0,37	Мусоросортировочная станция в Комаричском районе	0,37	70,9	Полигон ТКО Комаричский район	0,24	0
2028	1	Брасовский муниципальный район, Локотское городское поселение	5,23	Мусоросортировочная станция в Комаричском районе	5,23	66,5	Полигон ТКО Комаричский район	3,29	0
2028	1	Брасовский муниципальный район, Погребское сельское поселение	0,61	Мусоросортировочная станция в Комаричском районе	0,61	65,3	Полигон ТКО Комаричский район	0,38	0
2028	1	Брасовский муниципальный район, Снытkинское сельское поселение	0,29	Мусоросортировочная станция в Комаричском районе	0,29	51,1	Полигон ТКО Комаричский район	0,19	0
2028	1	Брасовский муниципальный район, Столбовское сельское поселение	0,40	Мусоросортировочная станция в Комаричском районе	0,40	52,3	Полигон ТКО Комаричский район	0,25	0
2028	1	Брянский муниципальный район, Глинищевское сельское поселение	2,25	Мусоросортировочный комплекс АО «Чистая планета»	2,25	59,4	Вторая очередь полигона ТКО г, Брянск	1,42	0
2028	1	Брянский муниципальный район, Добрунское сельское поселение	2,33	Мусоросортировочный комплекс АО «Чистая планета»	2,33	51,2	Вторая очередь полигона ТКО г, Брянск	1,47	0
2028	1	Брянский муниципальный район, Домашовское сельское поселение	0,28	Мусоросортировочная станция в Дятьковском районе	0,28	58,3	Полигон ТКО Дятьковский район	0,17	34,2
2028	1	Брянский муниципальный район, Журиничское сельское поселение	0,61	Мусоросортировочный комплекс АО «Чистая планета»	0,61	56,7	Вторая очередь полигона ТКО г, Брянск	0,38	0
2028	1	Брянский муниципальный район, Мичуринское сельское поселение, Восточная часть (п, Мичуринский, с, Елисеевичи)	1,23	Мусоросортировочный комплекс АО «Чистая планета»	1,23	46,6	Вторая очередь полигона ТКО г, Брянск	0,78	0
2028	1	Брянский муниципальный район, Мичуринское сельское поселение, Западная часть (д, Меркульево, д, Колтово)	0,35	Мусоросортировочный комплекс АО «Чистая планета»	0,35	41,0	Вторая очередь полигона ТКО г, Брянск	0,22	0
2028	1	Брянский муниципальный район, Нетьинское сельское поселение	1,47	Мусоросортировочная станция в Дятьковском районе	1,47	46,8	Полигон ТКО Дятьковский район	0,92	34,2
2028	1	Брянский муниципальный район, Новодарковичское сельское поселение	1,36	Мусоросортировочная станция в Дятьковском районе	1,36	32,6	Полигон ТКО Дятьковский район	0,86	34,2
2028	1	Брянский муниципальный район, Новосельское сельское поселение	0,59	Мусоросортировочная станция в Жуковском районе	0,59	57,5	Полигон ТКО Жуковский район	0,37	0
2028	1	Брянский муниципальный район, Отрадненское сельское поселение	1,00	Мусоросортировочный комплекс АО «Чистая планета»	1,00	50,7	Вторая очередь полигона ТКО г, Брянск	0,63	0
2028	1	Брянский муниципальный район, Пальцовское сельское поселение	0,30	Мусоросортировочная станция в Карачевском районе	0,30	30,4	Полигон ТКО Карачевский район	0,19	0
2028	1	Брянский муниципальный район, Свенское сельское поселение	1,37	Мусоросортировочный комплекс АО «Чистая планета»	1,37	48,4	Вторая очередь полигона ТКО г, Брянск	0,86	0
2028	1	Брянский муниципальный район, Снежское сельское поселение	3,83	Мусоросортировочный комплекс АО «Чистая планета»	3,83	45,2	Вторая очередь полигона ТКО г, Брянск	2,41	0
2028	1	Брянский муниципальный район, Стекляннорадицкое сельское поселение, Северная часть (д, Стеклянная Радица, п, Орловские Дворики)	0,49	Мусоросортировочная станция в Дятьковском районе	0,49	26,4	Полигон ТКО Дятьковский район	0,31	34,2

Детализация потока (с учетом дистанций на маршрутах сбора отходов)									
Год	Зона РО	Муниципальное образование	Масса образованных отходов (тыс.тонн)	Объект обработки	Масса поступивших на обработку отходов (тыс.тонн)	Средняя дистанция по маршрутам района (км)	Объект размещения	Масса поступивших на размещение отходов (тыс.тонн)	Средняя дистанция по маршрутам района (км)
2028	1	Брянский муниципальный район, Стекляннорадицкое сельское поселение, Южная часть (п, Батагово, с, Лесное, ст, Козелкино, ст, Чернец, п, Козелкино, ст, Урицкий	0,88	Мусоросортировочный комплекс АО «Чистая планета»	0,88	40,1	Вторая очередь полигона ТКО г, Брянск	0,55	0
2028	1	Брянский муниципальный район, Супоневское сельское поселение	4,62	Мусоросортировочный комплекс АО «Чистая планета»	4,62	45,6	Вторая очередь полигона ТКО г, Брянск	2,91	0
2028	1	Брянский муниципальный район, Чернетовское сельское поселение	0,56	Мусоросортировочная станция в Жуковском районе	0,56	68,4	Полигон ТКО Жуковский район	0,35	0
2028	1	Выгоничский муниципальный район, Выгоничское городское поселение	2,54	Мусоросортировочный комплекс АО «Чистая планета»	2,54	62,7	Вторая очередь полигона ТКО г, Брянск	1,60	0
2028	1	Выгоничский муниципальный район, Кокинское сельское поселение	2,47	Мусоросортировочный комплекс АО «Чистая планета»	2,47	61,0	Вторая очередь полигона ТКО г, Брянск	1,55	0
2028	1	Выгоничский муниципальный район, Красносельское сельское поселение	0,48	Мусоросортировочный комплекс АО «Чистая планета»	0,48	71,8	Вторая очередь полигона ТКО г, Брянск	0,31	0
2028	1	Выгоничский муниципальный район, Лопушское сельское поселение	0,62	Мусоросортировочный комплекс АО «Чистая планета»	0,62	74,7	Вторая очередь полигона ТКО г, Брянск	0,39	0
2028	1	Выгоничский муниципальный район, Орменское сельское поселение	0,76	Мусоросортировочный комплекс АО «Чистая планета»	0,76	76,6	Вторая очередь полигона ТКО г, Брянск	0,48	0
2028	1	Выгоничский муниципальный район, Скрябинское сельское поселение	0,50	Мусоросортировочный комплекс АО «Чистая планета»	0,50	59,1	Вторая очередь полигона ТКО г, Брянск	0,32	0
2028	1	Выгоничский муниципальный район, Сосновское сельское поселение	0,42	Мусоросортировочная станция в Трубчевском районе	0,42	57,2	Вторая очередь полигона ТКО Трубчевский район	0,26	0
2028	1	Выгоничский муниципальный район, Утынское сельское поселение	0,51	Мусоросортировочная станция в Трубчевском районе	0,51	53,5	Вторая очередь полигона ТКО Трубчевский район	0,32	0
2028	1	Выгоничский муниципальный район, Хмелевское сельское поселение	0,75	Мусоросортировочный комплекс АО «Чистая планета»	0,75	86,0	Вторая очередь полигона ТКО г, Брянск	0,47	0
2028	1	Выгоничский муниципальный район, Хутор-Борское сельское поселение	0,26	Мусоросортировочный комплекс АО «Чистая планета»	0,26	46,1	Вторая очередь полигона ТКО г, Брянск	0,17	0
2028	1	Городской округ г, Брянск, Бежицкий район	69,68	Мусоросортировочный комплекс АО «Чистая планета»	69,68	32,3	Вторая очередь полигона ТКО г, Брянск	43,90	0
2028	1	Городской округ г, Брянск, Володарский район	33,24	Мусоросортировочный комплекс АО «Чистая планета»	33,24	19,7	Вторая очередь полигона ТКО г, Брянск	20,94	0
2028	1	Городской округ г, Брянск, Советский район	58,05	Мусоросортировочный комплекс АО «Чистая планета»	58,05	25,5	Вторая очередь полигона ТКО г, Брянск	36,57	0
2028	1	Городской округ г, Брянск, Фокинский район	37,00	Мусоросортировочный комплекс АО «Чистая планета»	37,00	25,9	Вторая очередь полигона ТКО г, Брянск	23,31	0
2028	1	Городской округ г, Сельцо	6,90	Мусоросортировочная станция в Дятьковском районе	6,90	54,8	Полигон ТКО Дятьковский район	4,34	34,2
2028	1	Городской округ г, Фокино	5,03	Мусоросортировочная станция в Дятьковском районе	5,03	14,7	Полигон ТКО Дятьковский район	3,17	34,2
2028	1	Дубровский муниципальный район, Алешинское сельское поселение	0,19	Мусоросортировочная станция в Жуковском районе	0,19	68,7	Полигон ТКО Жуковский район	0,12	0
2028	1	Дубровский муниципальный район, Дубровское городское поселение	4,68	Мусоросортировочная станция в Жуковском районе	4,68	69,5	Полигон ТКО Жуковский район	2,95	0
2028	1	Дубровский муниципальный район, Пеклинское сельское поселение	0,45	Мусоросортировочная станция в Жуковском районе	0,45	56,5	Полигон ТКО Жуковский район	0,28	0

Детализация потока (с учетом дистанций на маршрутах сбора отходов)									
Год	Зона РО	Муниципальное образование	Масса образованных отходов (тыс.тонн)	Объект обработки	Масса поступивших на обработку отходов (тыс.тонн)	Средняя дистанция по маршрутам района (км)	Объект размещения	Масса поступивших на размещение отходов (тыс.тонн)	Средняя дистанция по маршрутам района (км)
2028	1	Дубровский муниципальный район, Рековичское сельское поселение	0,41	Мусоросортировочная станция в Жуковском районе	0,41	76,3	Полигон ТКО Жуковский район	0,26	0
2028	1	Дубровский муниципальный район, Рябчинское сельское поселение	0,28	Мусоросортировочная станция в Жуковском районе	0,28	52,3	Полигон ТКО Жуковский район	0,18	0
2028	1	Дубровский муниципальный район, Сергеевское сельское поселение	0,11	Мусоросортировочная станция в Жуковском районе	0,11	84,5	Полигон ТКО Жуковский район	0,07	0
2028	1	Дубровский муниципальный район, Сещинское сельское поселение	1,92	Мусоросортировочная станция в Жуковском районе	1,92	77,5	Полигон ТКО Жуковский район	1,21	0
2028	1	Дятьковский муниципальный район, Березинское сельское поселение	0,94	Мусоросортировочная станция в Дятьковском районе	0,94	16,9	Полигон ТКО Дятьковский район	0,59	34,2
2028	1	Дятьковский муниципальный район, Большежуковское сельское поселение	1,02	Мусоросортировочная станция в Дятьковском районе	1,02	48,7	Полигон ТКО Дятьковский район	0,64	34,2
2028	1	Дятьковский муниципальный район, Бытошское городское поселение	1,90	Мусоросортировочная станция в Жуковском районе	1,90	74,9	Полигон ТКО Жуковский район	1,20	0
2028	1	Дятьковский муниципальный район, Верховское сельское поселение	0,14	Мусоросортировочная станция в Дятьковском районе	0,14	10,8	Полигон ТКО Дятьковский район	0,09	34,2
2028	1	Дятьковский муниципальный район, Дятьковское городское поселение	10,87	Мусоросортировочная станция в Дятьковском районе	10,87	50,9	Полигон ТКО Дятьковский район	6,85	34,2
2028	1	Дятьковский муниципальный район, Ивотское городское поселение	2,72	Мусоросортировочная станция в Дятьковском районе	2,72	62,3	Полигон ТКО Дятьковский район	1,71	34,2
2028	1	Дятьковский муниципальный район, Любохонское городское поселение	2,19	Мусоросортировочная станция в Дятьковском районе	2,19	30,7	Полигон ТКО Дятьковский район	1,38	34,2
2028	1	Дятьковский муниципальный район, Немеричское сельское поселение	0,27	Мусоросортировочная станция в Жуковском районе	0,27	58,5	Полигон ТКО Жуковский район	0,17	0
2028	1	Дятьковский муниципальный район, Слободищенское сельское поселение	0,93	Мусоросортировочная станция в Дятьковском районе	0,93	35,0	Полигон ТКО Дятьковский район	0,59	34,2
2028	1	Дятьковский муниципальный район, Старское городское поселение	1,90	Мусоросортировочная станция в Дятьковском районе	1,90	64,3	Полигон ТКО Дятьковский район	1,20	34,2
2028	1	Жирятинский муниципальный район, Воробейнское сельское поселение	0,70	Мусоросортировочная станция в Жуковском районе	0,70	92,7	Полигон ТКО Жуковский район	0,44	0
2028	1	Жирятинский муниципальный район, Жирятинское сельское поселение	1,66	Мусоросортировочная станция в Жуковском районе	1,66	70,8	Полигон ТКО Жуковский район	1,04	0
2028	1	Жирятинский муниципальный район, Морачевское сельское поселение	0,28	Мусоросортировочная станция в Жуковском районе	0,28	57,0	Полигон ТКО Жуковский район	0,18	0
2028	1	Жуковский муниципальный район, Гришинослободское сельское поселение	0,63	Мусоросортировочная станция в Жуковском районе	0,63	35,0	Полигон ТКО Жуковский район	0,40	0
2028	1	Жуковский муниципальный район, Жуковское городское поселение	8,32	Мусоросортировочная станция в Жуковском районе	8,32	24,4	Полигон ТКО Жуковский район	5,24	0
2028	1	Жуковский муниципальный район, Заборско-Никольское сельское поселение	0,45	Мусоросортировочная станция в Жуковском районе	0,45	44,4	Полигон ТКО Жуковский район	0,28	0
2028	1	Жуковский муниципальный район, Крыжинское сельское поселение	0,52	Мусоросортировочная станция в Жуковском районе	0,52	45,3	Полигон ТКО Жуковский район	0,33	0
2028	1	Жуковский муниципальный район, Летошницкое сельское поселение	0,72	Мусоросортировочная станция в Жуковском районе	0,72	31,7	Полигон ТКО Жуковский район	0,45	0
2028	1	Жуковский муниципальный район, Овстугское сельское поселение	0,45	Мусоросортировочная станция в Жуковском районе	0,45	61,3	Полигон ТКО Жуковский район	0,29	0

Детализация потока (с учетом дистанций на маршрутах сбора отходов)									
Год	Зона РО	Муниципальное образование	Масса образованных отходов (тыс.тонн)	Объект обработки	Масса поступивших на обработку отходов (тыс.тонн)	Средняя дистанция по маршрутам района (км)	Объект размещения	Масса поступивших на размещение отходов (тыс.тонн)	Средняя дистанция по маршрутам района (км)
2028	1	Жуковский муниципальный район, Ржаницкое сельское поселение	1,91	Мусоросортировочная станция в Жуковском районе	1,91	44,8	Полигон ТКО Жуковский район	1,20	0
2028	1	Жуковский муниципальный район, Троснянское сельское поселение	0,77	Мусоросортировочная станция в Жуковском районе	0,77	27,2	Полигон ТКО Жуковский район	0,48	0
2028	1	Жуковский муниципальный район, Ходиловичское сельское поселение	0,55	Мусоросортировочная станция в Жуковском районе	0,55	44,1	Полигон ТКО Жуковский район	0,35	0
2028	1	Жуковский муниципальный район, Шамординское сельское поселение	0,54	Мусоросортировочная станция в Жуковском районе	0,54	50,0	Полигон ТКО Жуковский район	0,34	0
2028	1	Карачевский муниципальный район, Бошинское сельское поселение	0,41	Мусоросортировочная станция в Карачевском районе	0,41	36,7	Полигон ТКО Карачевский район	0,26	0
2028	1	Карачевский муниципальный район, Вельяминовское сельское поселение	0,78	Мусоросортировочная станция в Карачевском районе	0,78	42,8	Полигон ТКО Карачевский район	0,49	0
2028	1	Карачевский муниципальный район, Верхопольское сельское поселение	0,34	Мусоросортировочная станция в Карачевском районе	0,34	65,0	Полигон ТКО Карачевский район	0,21	0
2028	1	Карачевский муниципальный район, Дроновское сельское поселение	0,36	Мусоросортировочная станция в Карачевском районе	0,36	43,9	Полигон ТКО Карачевский район	0,23	0
2028	1	Карачевский муниципальный район, Карачевское городское поселение	10,01	Мусоросортировочная станция в Карачевском районе	10,01	24,4	Полигон ТКО Карачевский район	6,31	0
2028	1	Карачевский муниципальный район, Мылинское сельское поселение	0,56	Мусоросортировочная станция в Карачевском районе	0,56	31,4	Полигон ТКО Карачевский район	0,36	0
2028	1	Карачевский муниципальный район, Песоченское сельское поселение	0,34	Мусоросортировочная станция в Карачевском районе	0,34	33,8	Полигон ТКО Карачевский район	0,22	0
2028	1	Карачевский муниципальный район, Ревенское сельское поселение	0,33	Мусоросортировочная станция в Карачевском районе	0,33	48,2	Полигон ТКО Карачевский район	0,21	0
2028	1	Клетнянский муниципальный район, Акуличское сельское поселение	0,31	Мусоросортировочная станция в Жуковском районе	0,31	99,0	Полигон ТКО Жуковский район	0,20	0
2028	1	Клетнянский муниципальный район, Клетнянское городское поселение	5,66	Мусоросортировочная станция в Жуковском районе	5,66	79,1	Полигон ТКО Жуковский район	3,57	0
2028	1	Клетнянский муниципальный район, Лутенское сельское поселение	0,43	Мусоросортировочная станция в Жуковском районе	0,43	86,4	Полигон ТКО Жуковский район	0,27	0
2028	1	Клетнянский муниципальный район, Мирнинское сельское поселение	0,62	Мусоросортировочная станция в Жуковском районе	0,62	97,3	Полигон ТКО Жуковский район	0,39	0
2028	1	Клетнянский муниципальный район, Мужиновское сельское поселение	0,37	Мусоросортировочная станция в Жуковском районе	0,37	92,8	Полигон ТКО Жуковский район	0,23	0
2028	1	Клетнянский муниципальный район, Надвинское сельское поселение	0,21	Мусоросортировочная станция в Жуковском районе	0,21	69,3	Полигон ТКО Жуковский район	0,13	0
2028	1	Комаричский муниципальный район, Аркинское сельское поселение	0,34	Мусоросортировочная станция в Комаричском районе	0,34	29,0	Полигон ТКО Комаричский район	0,21	0
2028	1	Комаричский муниципальный район, Быховское сельское поселение	0,34	Мусоросортировочная станция в Комаричском районе	0,34	37,0	Полигон ТКО Комаричский район	0,21	0
2028	1	Комаричский муниципальный район, Игрицкое сельское поселение	0,49	Мусоросортировочная станция в Комаричском районе	0,49	58,3	Полигон ТКО Комаричский район	0,31	0
2028	1	Комаричский муниципальный район, Комаричское городское поселение	3,38	Мусоросортировочная станция в Комаричском районе	3,38	28,1	Полигон ТКО Комаричский район	2,13	0
2028	1	Комаричский муниципальный район, Литижское сельское поселение	0,43	Мусоросортировочная станция в Комаричском районе	0,43	41,4	Полигон ТКО Комаричский район	0,27	0

Детализация потока (с учетом дистанций на маршрутах сбора отходов)									
Год	Зона РО	Муниципальное образование	Масса образованных отходов (тыс.тонн)	Объект обработки	Масса поступивших на обработку отходов (тыс.тонн)	Средняя дистанция по маршрутам района (км)	Объект размещения	Масса поступивших на размещение отходов (тыс.тонн)	Средняя дистанция по маршрутам района (км)
2028	1	Комаричский муниципальный район, Лопандинское сельское поселение	0,95	Мусоросортировочная станция в Комаричском районе	0,95	26,8	Полигон ТКО Комаричский район	0,60	0
2028	1	Комаричский муниципальный район, Марьинское сельское поселение	0,39	Мусоросортировочная станция в Комаричском районе	0,39	15,9	Полигон ТКО Комаричский район	0,25	0
2028	1	Комаричский муниципальный район, Усожское сельское поселение	0,38	Мусоросортировочная станция в Комаричском районе	0,38	40,9	Полигон ТКО Комаричский район	0,24	0
2028	1	Навлинский муниципальный район, Алешенское сельское поселение	0,32	Мусоросортировочная станция в Комаричском районе	0,32	89,3	Полигон ТКО Комаричский район	0,20	0
2028	1	Навлинский муниципальный район, Алтуховское городское поселение	0,61	Мусоросортировочная станция в Комаричском районе	0,61	79,6	Полигон ТКО Комаричский район	0,38	0
2028	1	Навлинский муниципальный район, Бяковское сельское поселение	0,34	Мусоросортировочная станция в Комаричском районе	0,34	92,0	Полигон ТКО Комаричский район	0,22	0
2028	1	Навлинский муниципальный район, Вздруженское сельское поселение	0,15	Мусоросортировочная станция в Комаричском районе	0,15	116,1	Полигон ТКО Комаричский район	0,10	0
2028	1	Навлинский муниципальный район, Клюковенское сельское поселение	0,40	Мусоросортировочная станция в Комаричском районе	0,40	103,4	Полигон ТКО Комаричский район	0,25	0
2028	1	Навлинский муниципальный район, Навлинское городское поселение	6,26	Мусоросортировочная станция в Комаричском районе	6,26	100,0	Полигон ТКО Комаричский район	3,94	0
2028	1	Навлинский муниципальный район, Пролысовское сельское поселение	0,17	Мусоросортировочная станция в Комаричском районе	0,17	119,5	Полигон ТКО Комаричский район	0,11	0
2028	1	Навлинский муниципальный район, Ревенское сельское поселение	0,28	Мусоросортировочная станция в Комаричском районе	0,28	127,1	Полигон ТКО Комаричский район	0,17	0
2028	1	Навлинский муниципальный район, Салтановское сельское поселение	0,31	Мусоросортировочная станция в Комаричском районе	0,31	122,3	Полигон ТКО Комаричский район	0,20	0
2028	1	Навлинский муниципальный район, Синезерское сельское поселение	0,50	Мусоросортировочная станция в Комаричском районе	0,50	106,4	Полигон ТКО Комаричский район	0,32	0
2028	1	Навлинский муниципальный район, Соколовское сельское поселение	0,31	Мусоросортировочная станция в Комаричском районе	0,31	111,2	Полигон ТКО Комаричский район	0,19	0
2028	1	Навлинский муниципальный район, Чичковское сельское поселение	0,46	Мусоросортировочная станция в Комаричском районе	0,46	110,4	Полигон ТКО Комаричский район	0,29	0
2028	1	Навлинский муниципальный район, Щегловское сельское поселение	0,31	Мусоросортировочная станция в Комаричском районе	0,31	103,5	Полигон ТКО Комаричский район	0,20	0
2028	1	Почепский муниципальный район, Бакланское сельское поселение	0,71	Мусоросортировочная станция в Мглинском районе	0,71	92,4	Полигон ТКО Мглинский район	0,44	0
2028	1	Почепский муниципальный район, Бельковское сельское поселение	0,22	Мусоросортировочная станция в Мглинском районе	0,22	59,6	Полигон ТКО Мглинский район	0,14	0
2028	1	Почепский муниципальный район, Валуецкое сельское поселение	0,31	Мусоросортировочная станция в Мглинском районе	0,31	86,5	Полигон ТКО Мглинский район	0,20	0
2028	1	Почепский муниципальный район, Витовское сельское поселение	0,44	Мусоросортировочная станция в Мглинском районе	0,44	65,1	Полигон ТКО Мглинский район	0,28	0
2028	1	Почепский муниципальный район, Гущинское сельское поселение	0,47	Мусоросортировочная станция в Мглинском районе	0,47	81,8	Полигон ТКО Мглинский район	0,30	0
2028	1	Почепский муниципальный район, Дмитровское сельское поселение	0,24	Мусоросортировочная станция в Мглинском районе	0,24	79,5	Полигон ТКО Мглинский район	0,15	0
2028	1	Почепский муниципальный район, Доманичское сельское поселение	0,53	Мусоросортировочная станция в Мглинском районе	0,53	84,2	Полигон ТКО Мглинский район	0,33	0

Детализация потока (с учетом дистанций на маршрутах сбора отходов)									
Год	Зона РО	Муниципальное образование	Масса образованных отходов (тыс.тонн)	Объект обработки	Масса поступивших на обработку отходов (тыс.тонн)	Средняя дистанция по маршрутам района (км)	Объект размещения	Масса поступивших на размещение отходов (тыс.тонн)	Средняя дистанция по маршрутам района (км)
2028	1	Почепский муниципальный район, Краснорогское сельское поселение	0,99	Мусоросортировочная станция в Мглинском районе	0,99	88,8	Полигон ТКО Мглинский район	0,62	0
2028	1	Почепский муниципальный район, Московское сельское поселение	0,51	Мусоросортировочная станция в Мглинском районе	0,51	84,3	Полигон ТКО Мглинский район	0,32	0
2028	1	Почепский муниципальный район, Первомайское сельское поселение	0,34	Мусоросортировочная станция в Мглинском районе	0,34	65,3	Полигон ТКО Мглинский район	0,21	0
2028	1	Почепский муниципальный район, Польниковское сельское поселение	0,40	Мусоросортировочная станция в Мглинском районе	0,40	51,1	Полигон ТКО Мглинский район	0,25	0
2028	1	Почепский муниципальный район, Почепское городское поселение	7,15	Мусоросортировочная станция в Мглинском районе	7,15	68,5	Полигон ТКО Мглинский район	4,50	0
2028	1	Почепский муниципальный район, Рагозинское сельское поселение	0,23	Мусоросортировочная станция в Мглинском районе	0,23	70,0	Полигон ТКО Мглинский район	0,14	0
2028	1	Почепский муниципальный район, Рамасухское городское поселение	0,18	Мусоросортировочная станция в Мглинском районе	0,18	77,4	Полигон ТКО Мглинский район	0,11	0
2028	1	Почепский муниципальный район, Речицкое сельское поселение	1,10	Мусоросортировочная станция в Мглинском районе	1,10	69,9	Полигон ТКО Мглинский район	0,69	0
2028	1	Почепский муниципальный район, Семецкое сельское поселение	0,47	Мусоросортировочная станция в Мглинском районе	0,47	88,1	Полигон ТКО Мглинский район	0,30	0
2028	1	Почепский муниципальный район, Сетоловское сельское поселение	0,56	Мусоросортировочная станция в Мглинском районе	0,56	74,8	Полигон ТКО Мглинский район	0,36	0
2028	1	Почепский муниципальный район, Титовское сельское поселение	0,29	Мусоросортировочная станция в Мглинском районе	0,29	69,6	Полигон ТКО Мглинский район	0,18	0
2028	1	Почепский муниципальный район, Чоповское сельское поселение	0,58	Мусоросортировочная станция в Мглинском районе	0,58	58,7	Полигон ТКО Мглинский район	0,37	0
2028	1	Рогнединский муниципальный район, Вороновское сельское поселение	0,31	Мусоросортировочная станция в Жуковском районе	0,31	64,7	Полигон ТКО Жуковский район	0,19	0
2028	1	Рогнединский муниципальный район, Рогнединское городское поселение	1,28	Мусоросортировочная станция в Жуковском районе	1,28	87,2	Полигон ТКО Жуковский район	0,81	0
2028	1	Рогнединский муниципальный район, Селиловичское сельское поселение	0,24	Мусоросортировочная станция в Жуковском районе	0,24	85,3	Полигон ТКО Жуковский район	0,15	0
2028	1	Рогнединский муниципальный район, Тюнинское сельское поселение	0,19	Мусоросортировочная станция в Жуковском районе	0,19	101,9	Полигон ТКО Жуковский район	0,12	0
2028	1	Рогнединский муниципальный район, Федоровское сельское поселение	0,41	Мусоросортировочная станция в Жуковском районе	0,41	104,5	Полигон ТКО Жуковский район	0,26	0
2028	1	Рогнединский муниципальный район, Шаровичское сельское поселение	0,12	Мусоросортировочная станция в Жуковском районе	0,12	110,6	Полигон ТКО Жуковский район	0,08	0
2028	1	Севский муниципальный район, Доброводское сельское поселение	0,39	Мусоросортировочная станция в Комаричском районе	0,39	88,1	Полигон ТКО Комаричский район	0,25	0
2028	1	Севский муниципальный район, Косицкое сельское поселение	0,44	Мусоросортировочная станция в Комаричском районе	0,44	101,0	Полигон ТКО Комаричский район	0,28	0
2028	1	Севский муниципальный район, Новоямское сельское поселение	0,55	Мусоросортировочная станция в Комаричском районе	0,55	58,6	Полигон ТКО Комаричский район	0,34	0
2028	1	Севский муниципальный район, Подлесно-Новосельское сельское поселение	0,47	Мусоросортировочная станция в Комаричском районе	0,47	102,0	Полигон ТКО Комаричский район	0,30	0
2028	1	Севский муниципальный район, Пушкинское сельское поселение	0,26	Мусоросортировочная станция в Комаричском районе	0,26	82,0	Полигон ТКО Комаричский район	0,17	0

Детализация потока (с учетом дистанций на маршрутах сбора отходов)									
Год	Зона РО	Муниципальное образование	Масса образованных отходов (тыс.тонн)	Объект обработки	Масса поступивших на обработку отходов (тыс.тонн)	Средняя дистанция по маршрутам района (км)	Объект размещения	Масса поступивших на размещение отходов (тыс.тонн)	Средняя дистанция по маршрутам района (км)
2028	1	Севский муниципальный район, Севское городское поселение	3,18	Мусоросортировочная станция в Комаричском районе	3,18	74,5	Полигон ТКО Комаричский район	2,01	0
2028	1	Севский муниципальный район, Троебортновское сельское поселение	0,22	Мусоросортировочная станция в Комаричском районе	0,22	109,5	Полигон ТКО Комаричский район	0,14	0
2028	1	Севский муниципальный район, Чемлыжское сельское поселение	0,46	Мусоросортировочная станция в Комаричском районе	0,46	81,1	Полигон ТКО Комаричский район	0,29	0
2028	1	Суземский муниципальный район, Алешковичское сельское поселение	0,69	Мусоросортировочная станция в Трубчевском районе	0,69	95,8	Вторая очередь полигона ТКО Трубчевский район	0,44	0
2028	1	Суземский муниципальный район, Кокоревское городское поселение	0,86	Мусоросортировочная станция в Комаричском районе	0,86	87,1	Полигон ТКО Комаричский район	0,54	0
2028	1	Суземский муниципальный район, Невдольское сельское поселение	0,57	Мусоросортировочная станция в Трубчевском районе	0,57	90,1	Вторая очередь полигона ТКО Трубчевский район	0,36	0
2028	1	Суземский муниципальный район, Новопогощенское сельское поселение	0,33	Мусоросортировочная станция в Трубчевском районе	0,33	54,4	Вторая очередь полигона ТКО Трубчевский район	0,21	0
2028	1	Суземский муниципальный район, Селеченское сельское поселение	0,26	Мусоросортировочная станция в Трубчевском районе	0,26	81,6	Вторая очередь полигона ТКО Трубчевский район	0,16	0
2028	1	Суземский муниципальный район, Суземское городское поселение	3,89	Мусоросортировочная станция в Трубчевском районе	3,89	77,2	Вторая очередь полигона ТКО Трубчевский район	2,45	0
2028	1	Суземский муниципальный район, Холмечское сельское поселение	0,30	Мусоросортировочная станция в Комаричском районе	0,30	81,6	Полигон ТКО Комаричский район	0,19	0
2028	1	Трубчевский муниципальный район, Белоберезковское городское поселение	1,93	Мусоросортировочная станция в Трубчевском районе	1,93	56,6	Вторая очередь полигона ТКО Трубчевский район	1,22	0
2028	1	Трубчевский муниципальный район, Городецкое сельское поселение	0,88	Мусоросортировочная станция в Трубчевском районе	0,88	14,5	Вторая очередь полигона ТКО Трубчевский район	0,55	0
2028	1	Трубчевский муниципальный район, Селецкое сельское поселение	0,98	Мусоросортировочная станция в Трубчевском районе	0,98	54,6	Вторая очередь полигона ТКО Трубчевский район	0,62	0
2028	1	Трубчевский муниципальный район, Семячковское сельское поселение	0,82	Мусоросортировочная станция в Трубчевском районе	0,82	44,2	Вторая очередь полигона ТКО Трубчевский район	0,52	0
2028	1	Трубчевский муниципальный район, Телецкое сельское поселение	1,05	Мусоросортировочная станция в Трубчевском районе	1,05	40,0	Вторая очередь полигона ТКО Трубчевский район	0,66	0
2028	1	Трубчевский муниципальный район, Трубчевское городское поселение	5,79	Мусоросортировочная станция в Трубчевском районе	5,79	29,8	Вторая очередь полигона ТКО Трубчевский район	3,65	0
2028	1	Трубчевский муниципальный район, Усохское сельское поселение	0,55	Мусоросортировочная станция в Трубчевском районе	0,55	20,6	Вторая очередь полигона ТКО Трубчевский район	0,35	0
2028	1	Трубчевский муниципальный район, Юровское сельское поселение	0,96	Мусоросортировочная станция в Трубчевском районе	0,96	47,8	Вторая очередь полигона ТКО Трубчевский район	0,61	0
2028	2	Гордеевский муниципальный район, Глинновское сельское поселение	0,29	Мусоросортировочная станция в Красногорском районе	0,29	63,4	Полигон ТКО Красногорский район	0,18	0
2028	2	Гордеевский муниципальный район, Гордеевское сельское поселение	1,38	Мусоросортировочная станция в Красногорском районе	1,38	49,8	Полигон ТКО Красногорский район	0,87	0
2028	2	Гордеевский муниципальный район, Мирнинское сельское поселение	0,63	Мусоросортировочная станция в Красногорском районе	0,63	27,1	Полигон ТКО Красногорский район	0,39	0
2028	2	Гордеевский муниципальный район, Петровобудское сельское поселение	0,35	Мусоросортировочная станция в Красногорском районе	0,35	38,0	Полигон ТКО Красногорский район	0,22	0
2028	2	Гордеевский муниципальный район, Рудневоробьевское сельское поселение	0,39	Мусоросортировочная станция в Красногорском районе	0,39	42,2	Полигон ТКО Красногорский район	0,25	0

Детализация потока (с учетом дистанций на маршрутах сбора отходов)									
Год	Зона РО	Муниципальное образование	Масса образованных отходов (тыс.тонн)	Объект обработки	Масса поступивших на обработку отходов (тыс.тонн)	Средняя дистанция по маршрутам района (км)	Объект размещения	Масса поступивших на размещение отходов (тыс.тонн)	Средняя дистанция по маршрутам района (км)
2028	2	Гордеевский муниципальный район, Творишинское сельское поселение	0,50	Мусоросортировочная станция в Красногорском районе	0,50	61,4	Полигон ТКО Красногорский район	0,31	0
2028	2	Гордеевский муниципальный район, Уношевское сельское поселение	0,36	Мусоросортировочная станция в Красногорском районе	0,36	37,8	Полигон ТКО Красногорский район	0,23	0
2028	2	Городской округ г, Клинцы	32,32	Мусоросортировочная станция в г, Клинцы	32,32	19,7	Полигон ТКО г, Клинцы	20,36	0
2028	2	Городской округ г, Стародуб	8,05	Мусоросортировочная станция в Погарском районе	8,05	69,0	Полигон ТКО Погарский район	5,07	0
2028	2	Злынковский муниципальный район, Вышковское городское поселение	1,20	Мусоросортировочная станция в Злынковском районе	1,20	31,6	Полигон ТКО Злынковский район	0,76	0
2028	2	Злынковский муниципальный район, Денисковичское сельское поселение	0,24	Мусоросортировочная станция в Злынковском районе	0,24	27,7	Полигон ТКО Злынковский район	0,15	0
2028	2	Злынковский муниципальный район, Злынковское городское поселение	2,28	Мусоросортировочная станция в Злынковском районе	2,28	30,2	Полигон ТКО Злынковский район	1,43	0
2028	2	Злынковский муниципальный район, Роговское сельское поселение	0,30	Мусоросортировочная станция в Злынковском районе	0,30	38,6	Полигон ТКО Злынковский район	0,19	0
2028	2	Злынковский муниципальный район, Спиридоновобудское сельское поселение	0,43	Мусоросортировочная станция в Злынковском районе	0,43	38,6	Полигон ТКО Злынковский район	0,27	0
2028	2	Злынковский муниципальный район, Щербиничское сельское поселение	0,34	Мусоросортировочная станция в Злынковском районе	0,34	43,6	Полигон ТКО Злынковский район	0,21	0
2028	2	Климовский муниципальный район, Брахловское сельское поселение	0,26	Мусоросортировочная станция в Новозыбковском городском округе (в 2 км по направлению на юго-запад от села Манюки)	0,26	60,0	Полигон ТКО Новозыбковский городской округ (в 2 км по направлению на юго-запад от села Манюки)	0,17	0
2028	2	Климовский муниципальный район, Истопское сельское поселение	0,54	Мусоросортировочная станция в Новозыбковском городском округе (в 2 км по направлению на юго-запад от села Манюки)	0,54	61,1	Полигон ТКО Новозыбковский городской округ (в 2 км по направлению на юго-запад от села Манюки)	0,34	0
2028	2	Климовский муниципальный район, Каменскохуторское сельское поселение	0,31	Мусоросортировочная станция в Новозыбковском городском округе (в 2 км по направлению на юго-запад от села Манюки)	0,31	72,5	Полигон ТКО Новозыбковский городской округ (в 2 км по направлению на юго-запад от села Манюки)	0,19	0
2028	2	Климовский муниципальный район, Кирилловское сельское поселение	0,27	Мусоросортировочная станция в Новозыбковском городском округе (в 2 км по направлению на юго-запад от села Манюки)	0,27	79,6	Полигон ТКО Новозыбковский городской округ (в 2 км по направлению на юго-запад от села Манюки)	0,17	0
2028	2	Климовский муниципальный район, Климовское городское поселение	5,58	Мусоросортировочная станция в Новозыбковском городском округе (в 2 км по направлению на юго-запад от села Манюки)	5,58	52,6	Полигон ТКО Новозыбковский городской округ (в 2 км по направлению на юго-запад от села Манюки)	3,52	0
2028	2	Климовский муниципальный район, Лакомобудское сельское поселение	0,14	Мусоросортировочная станция в Новозыбковском городском округе (в 2 км по направлению на юго-запад от села Манюки)	0,14	33,1	Полигон ТКО Новозыбковский городской округ (в 2 км по направлению на юго-запад от села Манюки)	0,09	0
2028	2	Климовский муниципальный район, Митьковское сельское поселение	0,31	Мусоросортировочная станция в Новозыбковском городском округе (в 2 км по направлению на юго-запад от села Манюки)	0,31	37,8	Полигон ТКО Новозыбковский городской округ (в 2 км по направлению на юго-запад от села Манюки)	0,19	0
2028	2	Климовский муниципальный район, Новоропское сельское поселение	0,54	Мусоросортировочная станция в Новозыбковском городском округе (в 2 км по направлению на юго-запад от села Манюки)	0,54	69,7	Полигон ТКО Новозыбковский городской округ (в 2 км по направлению на юго-запад от села Манюки)	0,34	0
2028	2	Климовский муниципальный район, Новоюрковичское сельское поселение	0,35	Мусоросортировочная станция в Новозыбковском городском округе (в 2 км по направлению на юго-запад от села Манюки)	0,35	85,5	Полигон ТКО Новозыбковский городской округ (в 2 км по направлению на юго-запад от села Манюки)	0,22	0

Детализация потока (с учетом дистанций на маршрутах сбора отходов)									
Год	Зона РО	Муниципальное образование	Масса образованных отходов (тыс.тонн)	Объект обработки	Масса поступивших на обработку отходов (тыс.тонн)	Средняя дистанция по маршрутам района (км)	Объект размещения	Масса поступивших на размещение отходов (тыс.тонн)	Средняя дистанция по маршрутам района (км)
2028	2	Климовский муниципальный район, Плавенское сельское поселение	0,40	Мусоросортировочная станция в Новозыбковском городском округе (в 2 км по направлению на юго-запад от села Манюки)	0,40	65,9	Полигон ТКО Новозыбковский городской округ (в 2 км по направлению на юго-запад от села Манюки)	0,25	0
2028	2	Климовский муниципальный район, Сачковичское сельское поселение	0,68	Мусоросортировочная станция в Новозыбковском городском округе (в 2 км по направлению на юго-запад от села Манюки)	0,68	53,2	Полигон ТКО Новозыбковский городской округ (в 2 км по направлению на юго-запад от села Манюки)	0,43	0
2028	2	Климовский муниципальный район, Сытобудское сельское поселение	0,25	Мусоросортировочная станция в Новозыбковском городском округе (в 2 км по направлению на юго-запад от села Манюки)	0,25	47,5	Полигон ТКО Новозыбковский городской округ (в 2 км по направлению на юго-запад от села Манюки)	0,16	0
2028	2	Климовский муниципальный район, Хороменское сельское поселение	0,29	Мусоросортировочная станция в Новозыбковском городском округе (в 2 км по направлению на юго-запад от села Манюки)	0,29	75,6	Полигон ТКО Новозыбковский городской округ (в 2 км по направлению на юго-запад от села Манюки)	0,18	0
2028	2	Климовский муниципальный район, Челховское сельское поселение	0,44	Мусоросортировочная станция в Новозыбковском городском округе (в 2 км по направлению на юго-запад от села Манюки)	0,44	67,5	Полигон ТКО Новозыбковский городской округ (в 2 км по направлению на юго-запад от села Манюки)	0,28	0
2028	2	Климовский муниципальный район, Чуровичское сельское поселение	0,54	Мусоросортировочная станция в Новозыбковском городском округе (в 2 км по направлению на юго-запад от села Манюки)	0,54	76,6	Полигон ТКО Новозыбковский городской округ (в 2 км по направлению на юго-запад от села Манюки)	0,34	0
2028	2	Клинцовский муниципальный район, Великотопальское сельское поселение	0,44	Мусоросортировочная станция в Новозыбковском городском округе (в 2 км по направлению на юго-запад от села Манюки)	0,44	56,4	Полигон ТКО Новозыбковский городской округ (в 2 км по направлению на юго-запад от села Манюки)	0,28	0
2028	2	Клинцовский муниципальный район, Гулевское сельское поселение	0,48	Мусоросортировочная станция в г, Клинцы	0,48	46,5	Полигон ТКО г, Клинцы	0,31	0
2028	2	Клинцовский муниципальный район, Коржовоголубовское сельское поселение	2,27	Мусоросортировочная станция в г, Клинцы	2,27	37,6	Полигон ТКО г, Клинцы	1,43	0
2028	2	Клинцовский муниципальный район, Лопатенское сельское поселение	0,42	Мусоросортировочная станция в г, Клинцы	0,42	34,8	Полигон ТКО г, Клинцы	0,27	0
2028	2	Клинцовский муниципальный район, Медведовское сельское поселение	0,82	Мусоросортировочная станция в г, Клинцы	0,82	51,7	Полигон ТКО г, Клинцы	0,52	0
2028	2	Клинцовский муниципальный район, Первомайское сельское поселение	1,02	Мусоросортировочная станция в г, Клинцы	1,02	27,8	Полигон ТКО г, Клинцы	0,64	0
2028	2	Клинцовский муниципальный район, Рожновское сельское поселение	0,56	Мусоросортировочная станция в г, Клинцы	0,56	28,8	Полигон ТКО г, Клинцы	0,35	0
2028	2	Клинцовский муниципальный район, Смолевичское сельское поселение	0,82	Мусоросортировочная станция в г, Клинцы	0,82	42,2	Полигон ТКО г, Клинцы	0,52	0
2028	2	Клинцовский муниципальный район, Смотровобудское сельское поселение	1,11	Мусоросортировочная станция в г, Клинцы	1,11	35,9	Полигон ТКО г, Клинцы	0,70	0
2028	2	Красногорский муниципальный район, Колюдовское сельское поселение	0,32	Мусоросортировочная станция в Красногорском районе	0,32	47,1	Полигон ТКО Красногорский район	0,20	0
2028	2	Красногорский муниципальный район, Красногорское городское поселение	3,04	Мусоросортировочная станция в Красногорском районе	3,04	30,5	Полигон ТКО Красногорский район	1,91	0
2028	2	Красногорский муниципальный район, Лотаковское сельское поселение	0,27	Мусоросортировочная станция в Красногорском районе	0,27	41,8	Полигон ТКО Красногорский район	0,17	0
2028	2	Красногорский муниципальный район, Любовшанское сельское поселение	0,39	Мусоросортировочная станция в Красногорском районе	0,39	25,4	Полигон ТКО Красногорский район	0,25	0
2028	2	Красногорский муниципальный район, Макаричское сельское поселение	0,32	Мусоросортировочная станция в Красногорском районе	0,32	44,3	Полигон ТКО Красногорский район	0,20	0

Детализация потока (с учетом дистанций на маршрутах сбора отходов)									
Год	Зона РО	Муниципальное образование	Масса образованных отходов (тыс.тонн)	Объект обработки	Масса поступивших на обработку отходов (тыс.тонн)	Средняя дистанция по маршрутам района (км)	Объект размещения	Масса поступивших на размещение отходов (тыс.тонн)	Средняя дистанция по маршрутам района (км)
2028	2	Красногорский муниципальный район, Перелазское сельское поселение	0,41	Мусоросортировочная станция в Красногорском районе	0,41	45,4	Полигон ТКО Красногорский район	0,26	0
2028	2	Красногорский муниципальный район, Яловское сельское поселение	0,17	Мусоросортировочная станция в Красногорском районе	0,17	34,9	Полигон ТКО Красногорский район	0,10	0
2028	2	Мглинский муниципальный район, Беловодское сельское поселение	0,28	Мусоросортировочная станция в Мглинском районе	0,28	11,9	Полигон ТКО Мглинский район	0,18	0
2028	2	Мглинский муниципальный район, Вельжичское сельское поселение	0,25	Мусоросортировочная станция в Мглинском районе	0,25	30,8	Полигон ТКО Мглинский район	0,16	0
2028	2	Мглинский муниципальный район, Ветлевское сельское поселение	0,52	Мусоросортировочная станция в Мглинском районе	0,52	30,0	Полигон ТКО Мглинский район	0,33	0
2028	2	Мглинский муниципальный район, Высокское сельское поселение	0,29	Мусоросортировочная станция в Мглинском районе	0,29	44,9	Полигон ТКО Мглинский район	0,18	0
2028	2	Мглинский муниципальный район, Краснокосаровское сельское поселение	0,37	Мусоросортировочная станция в Мглинском районе	0,37	38,6	Полигон ТКО Мглинский район	0,23	0
2028	2	Мглинский муниципальный район, Мглинское городское поселение	3,05	Мусоросортировочная станция в Мглинском районе	3,05	25,1	Полигон ТКО Мглинский район	1,92	0
2028	2	Мглинский муниципальный район, Молодьковское сельское поселение	0,21	Мусоросортировочная станция в Мглинском районе	0,21	43,9	Полигон ТКО Мглинский район	0,13	0
2028	2	Мглинский муниципальный район, Новороmановское сельское поселение	0,48	Мусоросортировочная станция в Мглинском районе	0,48	31,0	Полигон ТКО Мглинский район	0,30	0
2028	2	Мглинский муниципальный район, Новочешуйковское сельское поселение	0,29	Мусоросортировочная станция в Мглинском районе	0,29	35,6	Полигон ТКО Мглинский район	0,18	0
2028	2	Мглинский муниципальный район, Осколковское сельское поселение	0,23	Мусоросортировочная станция в Мглинском районе	0,23	28,5	Полигон ТКО Мглинский район	0,14	0
2028	2	Мглинский муниципальный район, Симонтовское сельское поселение	0,22	Мусоросортировочная станция в Мглинском районе	0,22	18,7	Полигон ТКО Мглинский район	0,14	0
2028	2	Мглинский муниципальный район, Соколовское сельское поселение	0,20	Мусоросортировочная станция в Мглинском районе	0,20	36,0	Полигон ТКО Мглинский район	0,13	0
2028	2	Мглинский муниципальный район, Шумаровское сельское поселение	0,24	Мусоросортировочная станция в Мглинском районе	0,24	13,5	Полигон ТКО Мглинский район	0,15	0
2028	2	Новозыбковский городской округ (населенные пункты за исключением г, Новозыбков)	4,13	Мусоросортировочная станция в Новозыбковском городском округе (в 2 км по направлению на юго-запад от села Манюки)	4,13	41,7	Полигон ТКО Новозыбковский городской округ (в 2 км по направлению на юго-запад от села Манюки)	2,60	0
2028	2	Новозыбковский городской округ, г, Новозыбков	16,52	Мусоросортировочная станция в Новозыбковском городском округе (в 2 км по направлению на юго-запад от села Манюки)	16,52	26,2	Полигон ТКО Новозыбковский городской округ (в 2 км по направлению на юго-запад от села Манюки)	10,41	0
2028	2	Погарский муниципальный район, Борщовское сельское поселение	0,35	Мусоросортировочная станция в Погарском районе	0,35	38,7	Полигон ТКО Погарский район	0,22	0
2028	2	Погарский муниципальный район, Вадьковское сельское поселение	0,33	Мусоросортировочная станция в Погарском районе	0,33	19,7	Полигон ТКО Погарский район	0,21	0
2028	2	Погарский муниципальный район, Вадьковское сельское поселение (бывшее Стеченское сельское поселение)	0,58	Мусоросортировочная станция в Погарском районе	0,58	44,8	Полигон ТКО Погарский район	0,37	0
2028	2	Погарский муниципальный район, Витемлянское сельское поселение	0,33	Мусоросортировочная станция в Погарском районе	0,33	54,3	Полигон ТКО Погарский район	0,21	0
2028	2	Погарский муниципальный район, Гетуновское сельское поселение	0,56	Мусоросортировочная станция в Погарском районе	0,56	39,7	Полигон ТКО Погарский район	0,35	0

Детализация потока (с учетом дистанций на маршрутах сбора отходов)									
Год	Зона РО	Муниципальное образование	Масса образованных отходов (тыс.тонн)	Объект обработки	Масса поступивших на обработку отходов (тыс.тонн)	Средняя дистанция по маршрутам района (км)	Объект размещения	Масса поступивших на размещение отходов (тыс.тонн)	Средняя дистанция по маршрутам района (км)
2028	2	Погарский муниципальный район, Городищенское сельское поселение	0,59	Мусоросортировочная станция в Погарском районе	0,59	51,3	Полигон ТКО Погарский район	0,37	0
2028	2	Погарский муниципальный район, Гриневское сельское поселение	0,32	Мусоросортировочная станция в Погарском районе	0,32	34,3	Полигон ТКО Погарский район	0,20	0
2028	2	Погарский муниципальный район, Долботовское сельское поселение	0,34	Мусоросортировочная станция в Погарском районе	0,34	27,7	Полигон ТКО Погарский район	0,21	0
2028	2	Погарский муниципальный район, Кистерское сельское поселение	0,39	Мусоросортировочная станция в Погарском районе	0,39	59,1	Полигон ТКО Погарский район	0,25	0
2028	2	Погарский муниципальный район, Погарское городское поселение	3,90	Мусоросортировочная станция в Погарском районе	3,90	32,9	Полигон ТКО Погарский район	2,46	0
2028	2	Погарский муниципальный район, Посудичское сельское поселение	0,43	Мусоросортировочная станция в Погарском районе	0,43	22,7	Полигон ТКО Погарский район	0,27	0
2028	2	Погарский муниципальный район, Посудичское сельское поселение (бывшее Прирубкинское сельское поселение)	0,27	Мусоросортировочная станция в Погарском районе	0,27	27,5	Полигон ТКО Погарский район	0,17	0
2028	2	Погарский муниципальный район, Суворовское сельское поселение	0,61	Мусоросортировочная станция в Погарском районе	0,61	24,2	Полигон ТКО Погарский район	0,39	0
2028	2	Погарский муниципальный район, Чаусовское сельское поселение	0,29	Мусоросортировочная станция в Погарском районе	0,29	48,6	Полигон ТКО Погарский район	0,18	0
2028	2	Погарский муниципальный район, Юдиновское сельское поселение	0,48	Мусоросортировочная станция в Погарском районе	0,48	31,1	Полигон ТКО Погарский район	0,30	0
2028	2	Стародубский муниципальный район, Воронокское сельское поселение	1,24	Мусоросортировочная станция в г, Клинцы	1,24	83,3	Полигон ТКО г, Клинцы	0,78	0
2028	2	Стародубский муниципальный район, Гарцевское сельское поселение	0,33	Мусоросортировочная станция в Погарском районе	0,33	49,5	Полигон ТКО Погарский район	0,21	0
2028	2	Стародубский муниципальный район, Десятуховское сельское поселение	0,97	Мусоросортировочная станция в Погарском районе	0,97	71,9	Полигон ТКО Погарский район	0,61	0
2028	2	Стародубский муниципальный район, Занковское сельское поселение	0,56	Мусоросортировочная станция в г, Клинцы	0,56	86,4	Полигон ТКО г, Клинцы	0,36	0
2028	2	Стародубский муниципальный район, Запольскохалеевичское сельское поселение	0,38	Мусоросортировочная станция в г, Клинцы	0,38	44,3	Полигон ТКО г, Клинцы	0,24	0
2028	2	Стародубский муниципальный район, Каменское сельское поселение	0,51	Мусоросортировочная станция в г, Клинцы	0,51	60,7	Полигон ТКО г, Клинцы	0,32	0
2028	2	Стародубский муниципальный район, Меленское сельское поселение	0,67	Мусоросортировочная станция в Погарском районе	0,67	59,0	Полигон ТКО Погарский район	0,42	0
2028	2	Стародубский муниципальный район, Мишковское сельское поселение	0,69	Мусоросортировочная станция в Погарском районе	0,69	63,0	Полигон ТКО Погарский район	0,43	0
2028	2	Стародубский муниципальный район, Мохоновское сельское поселение	0,92	Мусоросортировочная станция в г, Клинцы	0,92	64,1	Полигон ТКО г, Клинцы	0,58	0
2028	2	Стародубский муниципальный район, Понуровское сельское поселение	0,50	Мусоросортировочная станция в Погарском районе	0,50	81,1	Полигон ТКО Погарский район	0,32	0
2028	2	Суражский муниципальный район, Влазовичское сельское поселение	0,64	Мусоросортировочная станция в Суражском районе	0,64	35,6	Полигон ТКО Суражский район	0,40	0
2028	2	Суражский муниципальный район, Дегтяревское сельское поселение	0,33	Мусоросортировочная станция в Суражском районе	0,33	65,4	Полигон ТКО Суражский район	0,21	0
2028	2	Суражский муниципальный район, Дубровское сельское поселение	0,59	Мусоросортировочная станция в Суражском районе	0,59	33,4	Полигон ТКО Суражский район	0,37	0

Детализация потока (с учетом дистанций на маршрутах сбора отходов)									
Год	Зона РО	Муниципальное образование	Масса образованных отходов (тыс.тонн)	Объект обработки	Масса поступивших на обработку отходов (тыс.тонн)	Средняя дистанция по маршрутам района (км)	Объект размещения	Масса поступивших на размещение отходов (тыс.тонн)	Средняя дистанция по маршрутам района (км)
2028	2	Суражский муниципальный район, Кулажское сельское поселение	0,71	Мусоросортировочная станция в Суражском районе	0,71	40,4	Полигон ТКО Суражский район	0,45	0
2028	2	Суражский муниципальный район, Лопазненское сельское поселение	0,48	Мусоросортировочная станция в Суражском районе	0,48	47,2	Полигон ТКО Суражский район	0,30	0
2028	2	Суражский муниципальный район, Нивнянское сельское поселение	0,49	Мусоросортировочная станция в Суражском районе	0,49	50,1	Полигон ТКО Суражский район	0,31	0
2028	2	Суражский муниципальный район, Овчинское сельское поселение	0,78	Мусоросортировочная станция в Суражском районе	0,78	38,8	Полигон ТКО Суражский район	0,49	0
2028	2	Суражский муниципальный район, Суражское городское поселение	4,30	Мусоросортировочная станция в Суражском районе	4,30	24,9	Полигон ТКО Суражский район	2,71	0
2028	2	Унечский муниципальный район, Березинское сельское поселение	0,50	Мусоросортировочная станция в Унечском районе	0,50	41,6	Вторая очередь полигона ТКО Унечский район	0,32	0
2028	2	Унечский муниципальный район, Высокское сельское поселение	0,57	Мусоросортировочная станция в Унечском районе	0,57	59,2	Вторая очередь полигона ТКО Унечский район	0,36	0
2028	2	Унечский муниципальный район, Ивайтенское сельское поселение	0,28	Мусоросортировочная станция в Унечском районе	0,28	63,4	Вторая очередь полигона ТКО Унечский район	0,17	0
2028	2	Унечский муниципальный район, Красновичское сельское поселение	0,52	Мусоросортировочная станция в Унечском районе	0,52	38,7	Вторая очередь полигона ТКО Унечский район	0,33	0
2028	2	Унечский муниципальный район, Найтоповичское сельское поселение	0,55	Мусоросортировочная станция в Унечском районе	0,55	54,9	Вторая очередь полигона ТКО Унечский район	0,34	0
2028	2	Унечский муниципальный район, Павловское сельское поселение	0,56	Мусоросортировочная станция в Унечском районе	0,56	50,9	Вторая очередь полигона ТКО Унечский район	0,36	0
2028	2	Унечский муниципальный район, Старогутнянское сельское поселение	0,59	Мусоросортировочная станция в Унечском районе	0,59	21,3	Вторая очередь полигона ТКО Унечский район	0,37	0
2028	2	Унечский муниципальный район, Старосельское сельское поселение	0,31	Мусоросортировочная станция в Унечском районе	0,31	78,8	Вторая очередь полигона ТКО Унечский район	0,20	0
2028	2	Унечский муниципальный район, Унечское городское поселение	9,75	Мусоросортировочная станция в Унечском районе	9,75	32,9	Вторая очередь полигона ТКО Унечский район	6,15	0
2029	1	Брасовский муниципальный район, Брасовское сельское поселение	0,60	Мусоросортировочная станция в Комаричском районе	0,60	59,9	Полигон ТКО Комаричский район	0,38	0
2029	1	Брасовский муниципальный район, Веребское сельское поселение	0,15	Мусоросортировочная станция в Комаричском районе	0,15	66,4	Полигон ТКО Комаричский район	0,10	0
2029	1	Брасовский муниципальный район, Вороновологское сельское поселение	0,39	Мусоросортировочная станция в Комаричском районе	0,39	62,3	Полигон ТКО Комаричский район	0,24	0
2029	1	Брасовский муниципальный район, Глодневское сельское поселение	0,36	Мусоросортировочная станция в Комаричском районе	0,36	48,3	Полигон ТКО Комаричский район	0,23	0
2029	1	Брасовский муниципальный район, Добриковское сельское поселение	0,27	Мусоросортировочная станция в Комаричском районе	0,27	81,5	Полигон ТКО Комаричский район	0,17	0
2029	1	Брасовский муниципальный район, Дубровское сельское поселение	0,22	Мусоросортировочная станция в Комаричском районе	0,22	78,5	Полигон ТКО Комаричский район	0,14	0
2029	1	Брасовский муниципальный район, Крупецкое сельское поселение	0,38	Мусоросортировочная станция в Комаричском районе	0,38	70,9	Полигон ТКО Комаричский район	0,24	0
2029	1	Брасовский муниципальный район, Локотское городское поселение	5,24	Мусоросортировочная станция в Комаричском районе	5,24	66,5	Полигон ТКО Комаричский район	3,30	0
2029	1	Брасовский муниципальный район, Погребское сельское поселение	0,61	Мусоросортировочная станция в Комаричском районе	0,61	65,3	Полигон ТКО Комаричский район	0,38	0

Детализация потока (с учетом дистанций на маршрутах сбора отходов)									
Год	Зона РО	Муниципальное образование	Масса образованных отходов (тыс.тонн)	Объект обработки	Масса поступивших на обработку отходов (тыс.тонн)	Средняя дистанция по маршрутам района (км)	Объект размещения	Масса поступивших на размещение отходов (тыс.тонн)	Средняя дистанция по маршрутам района (км)
2029	1	Брасовский муниципальный район, Сныткинское сельское поселение	0,29	Мусоросортировочная станция в Комаричском районе	0,29	51,1	Полигон ТКО Комаричский район	0,19	0
2029	1	Брасовский муниципальный район, Столбовское сельское поселение	0,40	Мусоросортировочная станция в Комаричском районе	0,40	52,3	Полигон ТКО Комаричский район	0,25	0
2029	1	Брянский муниципальный район, Глинищевское сельское поселение	2,25	Мусоросортировочный комплекс АО «Чистая планета»	2,25	59,4	Вторая очередь полигона ТКО г, Брянск	1,42	0
2029	1	Брянский муниципальный район, Добрунское сельское поселение	2,34	Мусоросортировочный комплекс АО «Чистая планета»	2,34	51,2	Вторая очередь полигона ТКО г, Брянск	1,47	0
2029	1	Брянский муниципальный район, Домашовское сельское поселение	0,28	Мусоросортировочная станция в Дятьковском районе	0,28	58,3	Полигон ТКО Дятьковский район	0,17	34,2
2029	1	Брянский муниципальный район, Журиничское сельское поселение	0,61	Мусоросортировочный комплекс АО «Чистая планета»	0,61	56,7	Вторая очередь полигона ТКО г, Брянск	0,38	0
2029	1	Брянский муниципальный район, Мичуринское сельское поселение, Восточная часть (п, Мичуринский, с, Елисеевичи)	1,24	Мусоросортировочный комплекс АО «Чистая планета»	1,24	46,6	Вторая очередь полигона ТКО г, Брянск	0,78	0
2029	1	Брянский муниципальный район, Мичуринское сельское поселение, Западная часть (д, Меркульево, д, Колтово)	0,35	Мусоросортировочный комплекс АО «Чистая планета»	0,35	41,0	Вторая очередь полигона ТКО г, Брянск	0,22	0
2029	1	Брянский муниципальный район, Нетьинское сельское поселение	1,47	Мусоросортировочная станция в Дятьковском районе	1,47	46,8	Полигон ТКО Дятьковский район	0,93	34,2
2029	1	Брянский муниципальный район, Новодарковичское сельское поселение	1,36	Мусоросортировочная станция в Дятьковском районе	1,36	32,6	Полигон ТКО Дятьковский район	0,86	34,2
2029	1	Брянский муниципальный район, Новосельское сельское поселение	0,59	Мусоросортировочная станция в Жуковском районе	0,59	57,5	Полигон ТКО Жуковский район	0,37	0
2029	1	Брянский муниципальный район, Отрадненское сельское поселение	1,00	Мусоросортировочный комплекс АО «Чистая планета»	1,00	50,7	Вторая очередь полигона ТКО г, Брянск	0,63	0
2029	1	Брянский муниципальный район, Пальцовское сельское поселение	0,30	Мусоросортировочная станция в Карачевском районе	0,30	30,4	Полигон ТКО Карачевский район	0,19	0
2029	1	Брянский муниципальный район, Свенское сельское поселение	1,37	Мусоросортировочный комплекс АО «Чистая планета»	1,37	48,4	Вторая очередь полигона ТКО г, Брянск	0,86	0
2029	1	Брянский муниципальный район, Снежское сельское поселение	3,84	Мусоросортировочный комплекс АО «Чистая планета»	3,84	45,2	Вторая очередь полигона ТКО г, Брянск	2,42	0
2029	1	Брянский муниципальный район, Стекляннорадицкое сельское поселение, Северная часть (д, Стеклянная Радица, п, Орловские Дворики)	0,49	Мусоросортировочная станция в Дятьковском районе	0,49	26,4	Полигон ТКО Дятьковский район	0,31	34,2
2029	1	Брянский муниципальный район, Стекляннорадицкое сельское поселение, Южная часть (п, Батагово, с, Лесное, ст, Козелкино, ст, Чернец, п, Козелкино, ст, Урицкий	0,88	Мусоросортировочный комплекс АО «Чистая планета»	0,88	40,1	Вторая очередь полигона ТКО г, Брянск	0,55	0
2029	1	Брянский муниципальный район, Супоневское сельское поселение	4,63	Мусоросортировочный комплекс АО «Чистая планета»	4,63	45,6	Вторая очередь полигона ТКО г, Брянск	2,92	0
2029	1	Брянский муниципальный район, Чернетовское сельское поселение	0,56	Мусоросортировочная станция в Жуковском районе	0,56	68,4	Полигон ТКО Жуковский район	0,35	0
2029	1	Выгоничский муниципальный район, Выгоничское городское поселение	2,54	Мусоросортировочный комплекс АО «Чистая планета»	2,54	62,7	Вторая очередь полигона ТКО г, Брянск	1,60	0
2029	1	Выгоничский муниципальный район, Кокинское сельское поселение	2,47	Мусоросортировочный комплекс АО «Чистая планета»	2,47	61,0	Вторая очередь полигона ТКО г, Брянск	1,56	0

Детализация потока (с учетом дистанций на маршрутах сбора отходов)									
Год	Зона РО	Муниципальное образование	Масса образованных отходов (тыс.тонн)	Объект обработки	Масса поступивших на обработку отходов (тыс.тонн)	Средняя дистанция по маршрутам района (км)	Объект размещения	Масса поступивших на размещение отходов (тыс.тонн)	Средняя дистанция по маршрутам района (км)
2029	1	Выгоничский муниципальный район, Красносельское сельское поселение	0,49	Мусоросортировочный комплекс АО «Чистая планета»	0,49	71,8	Вторая очередь полигона ТКО г, Брянск	0,31	0
2029	1	Выгоничский муниципальный район, Лопушское сельское поселение	0,62	Мусоросортировочный комплекс АО «Чистая планета»	0,62	74,7	Вторая очередь полигона ТКО г, Брянск	0,39	0
2029	1	Выгоничский муниципальный район, Орменское сельское поселение	0,76	Мусоросортировочный комплекс АО «Чистая планета»	0,76	76,6	Вторая очередь полигона ТКО г, Брянск	0,48	0
2029	1	Выгоничский муниципальный район, Скрябинское сельское поселение	0,50	Мусоросортировочный комплекс АО «Чистая планета»	0,50	59,1	Вторая очередь полигона ТКО г, Брянск	0,32	0
2029	1	Выгоничский муниципальный район, Сосновское сельское поселение	0,42	Мусоросортировочная станция в Трубчевском районе	0,42	57,2	Вторая очередь полигона ТКО Трубчевский район	0,26	0
2029	1	Выгоничский муниципальный район, Утынское сельское поселение	0,51	Мусоросортировочная станция в Трубчевском районе	0,51	53,5	Вторая очередь полигона ТКО Трубчевский район	0,32	0
2029	1	Выгоничский муниципальный район, Хмелевское сельское поселение	0,75	Мусоросортировочный комплекс АО «Чистая планета»	0,75	86,0	Вторая очередь полигона ТКО г, Брянск	0,47	0
2029	1	Выгоничский муниципальный район, Хутор-Борское сельское поселение	0,26	Мусоросортировочный комплекс АО «Чистая планета»	0,26	46,1	Вторая очередь полигона ТКО г, Брянск	0,17	0
2029	1	Городской округ г, Брянск, Бежицкий район	69,85	Мусоросортировочный комплекс АО «Чистая планета»	69,85	32,3	Вторая очередь полигона ТКО г, Брянск	44,00	0
2029	1	Городской округ г, Брянск, Володарский район	33,32	Мусоросортировочный комплекс АО «Чистая планета»	33,32	19,7	Вторая очередь полигона ТКО г, Брянск	20,99	0
2029	1	Городской округ г, Брянск, Советский район	58,19	Мусоросортировочный комплекс АО «Чистая планета»	58,19	25,6	Вторая очередь полигона ТКО г, Брянск	36,66	0
2029	1	Городской округ г, Брянск, Фокинский район	37,09	Мусоросортировочный комплекс АО «Чистая планета»	37,09	25,9	Вторая очередь полигона ТКО г, Брянск	23,37	0
2029	1	Городской округ г, Сельцо	6,91	Мусоросортировочная станция в Дятьковском районе	6,91	54,8	Полигон ТКО Дятьковский район	4,35	34,2
2029	1	Городской округ г, Фокино	5,04	Мусоросортировочная станция в Дятьковском районе	5,04	14,7	Полигон ТКО Дятьковский район	3,17	34,2
2029	1	Дубровский муниципальный район, Алешинское сельское поселение	0,19	Мусоросортировочная станция в Жуковском районе	0,19	68,7	Полигон ТКО Жуковский район	0,12	0
2029	1	Дубровский муниципальный район, Дубровское городское поселение	4,69	Мусоросортировочная станция в Жуковском районе	4,69	69,5	Полигон ТКО Жуковский район	2,96	0
2029	1	Дубровский муниципальный район, Пеклинское сельское поселение	0,45	Мусоросортировочная станция в Жуковском районе	0,45	56,5	Полигон ТКО Жуковский район	0,28	0
2029	1	Дубровский муниципальный район, Рековичское сельское поселение	0,41	Мусоросортировочная станция в Жуковском районе	0,41	76,3	Полигон ТКО Жуковский район	0,26	0
2029	1	Дубровский муниципальный район, Рябчинское сельское поселение	0,28	Мусоросортировочная станция в Жуковском районе	0,28	52,3	Полигон ТКО Жуковский район	0,18	0
2029	1	Дубровский муниципальный район, Сергеевское сельское поселение	0,11	Мусоросортировочная станция в Жуковском районе	0,11	84,5	Полигон ТКО Жуковский район	0,07	0
2029	1	Дубровский муниципальный район, Сещинское сельское поселение	1,92	Мусоросортировочная станция в Жуковском районе	1,92	77,5	Полигон ТКО Жуковский район	1,21	0
2029	1	Дятьковский муниципальный район, Березинское сельское поселение	0,94	Мусоросортировочная станция в Дятьковском районе	0,94	16,9	Полигон ТКО Дятьковский район	0,59	34,2
2029	1	Дятьковский муниципальный район, Большежуковское сельское поселение	1,02	Мусоросортировочная станция в Дятьковском районе	1,02	48,7	Полигон ТКО Дятьковский район	0,64	34,2

Детализация потока (с учетом дистанций на маршрутах сбора отходов)									
Год	Зона РО	Муниципальное образование	Масса образованных отходов (тыс.тонн)	Объект обработки	Масса поступивших на обработку отходов (тыс.тонн)	Средняя дистанция по маршрутам района (км)	Объект размещения	Масса поступивших на размещение отходов (тыс.тонн)	Средняя дистанция по маршрутам района (км)
2029	1	Дятьковский муниципальный район, Бытошское городское поселение	1,91	Мусоросортировочная станция в Жуковском районе	1,91	74,9	Полигон ТКО Жуковский район	1,20	0
2029	1	Дятьковский муниципальный район, Верховское сельское поселение	0,14	Мусоросортировочная станция в Дятьковском районе	0,14	10,8	Полигон ТКО Дятьковский район	0,09	34,2
2029	1	Дятьковский муниципальный район, Дятьковское городское поселение	10,89	Мусоросортировочная станция в Дятьковском районе	10,89	50,9	Полигон ТКО Дятьковский район	6,86	34,2
2029	1	Дятьковский муниципальный район, Ивотское городское поселение	2,73	Мусоросортировочная станция в Дятьковском районе	2,73	62,3	Полигон ТКО Дятьковский район	1,72	34,2
2029	1	Дятьковский муниципальный район, Любохонское городское поселение	2,19	Мусоросортировочная станция в Дятьковском районе	2,19	30,7	Полигон ТКО Дятьковский район	1,38	34,2
2029	1	Дятьковский муниципальный район, Немеричское сельское поселение	0,27	Мусоросортировочная станция в Жуковском районе	0,27	58,5	Полигон ТКО Жуковский район	0,17	0
2029	1	Дятьковский муниципальный район, Слободищенское сельское поселение	0,93	Мусоросортировочная станция в Дятьковском районе	0,93	35,0	Полигон ТКО Дятьковский район	0,59	34,2
2029	1	Дятьковский муниципальный район, Старское городское поселение	1,91	Мусоросортировочная станция в Дятьковском районе	1,91	64,3	Полигон ТКО Дятьковский район	1,20	34,2
2029	1	Жирятинский муниципальный район, Воробейнское сельское поселение	0,70	Мусоросортировочная станция в Жуковском районе	0,70	92,7	Полигон ТКО Жуковский район	0,44	0
2029	1	Жирятинский муниципальный район, Жирятинское сельское поселение	1,66	Мусоросортировочная станция в Жуковском районе	1,66	70,8	Полигон ТКО Жуковский район	1,05	0
2029	1	Жирятинский муниципальный район, Морачевское сельское поселение	0,28	Мусоросортировочная станция в Жуковском районе	0,28	57,0	Полигон ТКО Жуковский район	0,18	0
2029	1	Жуковский муниципальный район, Гришинослободское сельское поселение	0,64	Мусоросортировочная станция в Жуковском районе	0,64	35,0	Полигон ТКО Жуковский район	0,40	0
2029	1	Жуковский муниципальный район, Жуковское городское поселение	8,34	Мусоросортировочная станция в Жуковском районе	8,34	24,4	Полигон ТКО Жуковский район	5,26	0
2029	1	Жуковский муниципальный район, Заборско-Никольское сельское поселение	0,45	Мусоросортировочная станция в Жуковском районе	0,45	44,4	Полигон ТКО Жуковский район	0,28	0
2029	1	Жуковский муниципальный район, Крыжинское сельское поселение	0,52	Мусоросортировочная станция в Жуковском районе	0,52	45,3	Полигон ТКО Жуковский район	0,33	0
2029	1	Жуковский муниципальный район, Летошницкое сельское поселение	0,72	Мусоросортировочная станция в Жуковском районе	0,72	31,7	Полигон ТКО Жуковский район	0,45	0
2029	1	Жуковский муниципальный район, Овстугское сельское поселение	0,46	Мусоросортировочная станция в Жуковском районе	0,46	61,3	Полигон ТКО Жуковский район	0,29	0
2029	1	Жуковский муниципальный район, Ржаницкое сельское поселение	1,91	Мусоросортировочная станция в Жуковском районе	1,91	44,8	Полигон ТКО Жуковский район	1,21	0
2029	1	Жуковский муниципальный район, Троснянское сельское поселение	0,77	Мусоросортировочная станция в Жуковском районе	0,77	27,2	Полигон ТКО Жуковский район	0,48	0
2029	1	Жуковский муниципальный район, Ходиловичское сельское поселение	0,55	Мусоросортировочная станция в Жуковском районе	0,55	44,1	Полигон ТКО Жуковский район	0,35	0
2029	1	Жуковский муниципальный район, Шамординское сельское поселение	0,54	Мусоросортировочная станция в Жуковском районе	0,54	50,0	Полигон ТКО Жуковский район	0,34	0
2029	1	Карачевский муниципальный район, Бошинское сельское поселение	0,41	Мусоросортировочная станция в Карачевском районе	0,41	36,7	Полигон ТКО Карачевский район	0,26	0
2029	1	Карачевский муниципальный район, Вельяминовское сельское поселение	0,78	Мусоросортировочная станция в Карачевском районе	0,78	42,8	Полигон ТКО Карачевский район	0,49	0

Детализация потока (с учетом дистанций на маршрутах сбора отходов)									
Год	Зона РО	Муниципальное образование	Масса образованных отходов (тыс.тонн)	Объект обработки	Масса поступивших на обработку отходов (тыс.тонн)	Средняя дистанция по маршрутам района (км)	Объект размещения	Масса поступивших на размещение отходов (тыс.тонн)	Средняя дистанция по маршрутам района (км)
2029	1	Карачевский муниципальный район, Верхопольское сельское поселение	0,34	Мусоросортировочная станция в Карачевском районе	0,34	65,0	Полигон ТКО Карачевский район	0,21	0
2029	1	Карачевский муниципальный район, Дроновское сельское поселение	0,36	Мусоросортировочная станция в Карачевском районе	0,36	43,9	Полигон ТКО Карачевский район	0,23	0
2029	1	Карачевский муниципальный район, Карачевское городское поселение	10,03	Мусоросортировочная станция в Карачевском районе	10,03	24,4	Полигон ТКО Карачевский район	6,32	0
2029	1	Карачевский муниципальный район, Мылинское сельское поселение	0,57	Мусоросортировочная станция в Карачевском районе	0,57	31,4	Полигон ТКО Карачевский район	0,36	0
2029	1	Карачевский муниципальный район, Песоченское сельское поселение	0,34	Мусоросортировочная станция в Карачевском районе	0,34	33,8	Полигон ТКО Карачевский район	0,22	0
2029	1	Карачевский муниципальный район, Ревенское сельское поселение	0,33	Мусоросортировочная станция в Карачевском районе	0,33	48,2	Полигон ТКО Карачевский район	0,21	0
2029	1	Клетнянский муниципальный район, Акуличское сельское поселение	0,31	Мусоросортировочная станция в Жуковском районе	0,31	99,0	Полигон ТКО Жуковский район	0,20	0
2029	1	Клетнянский муниципальный район, Клетнянское городское поселение	5,68	Мусоросортировочная станция в Жуковском районе	5,68	79,1	Полигон ТКО Жуковский район	3,58	0
2029	1	Клетнянский муниципальный район, Лутенское сельское поселение	0,43	Мусоросортировочная станция в Жуковском районе	0,43	86,4	Полигон ТКО Жуковский район	0,27	0
2029	1	Клетнянский муниципальный район, Мирнинское сельское поселение	0,62	Мусоросортировочная станция в Жуковском районе	0,62	97,3	Полигон ТКО Жуковский район	0,39	0
2029	1	Клетнянский муниципальный район, Мужиновское сельское поселение	0,37	Мусоросортировочная станция в Жуковском районе	0,37	92,8	Полигон ТКО Жуковский район	0,23	0
2029	1	Клетнянский муниципальный район, Надвинское сельское поселение	0,21	Мусоросортировочная станция в Жуковском районе	0,21	69,3	Полигон ТКО Жуковский район	0,13	0
2029	1	Комаричский муниципальный район, Аркинское сельское поселение	0,34	Мусоросортировочная станция в Комаричском районе	0,34	29,0	Полигон ТКО Комаричский район	0,22	0
2029	1	Комаричский муниципальный район, Быховское сельское поселение	0,34	Мусоросортировочная станция в Комаричском районе	0,34	37,0	Полигон ТКО Комаричский район	0,22	0
2029	1	Комаричский муниципальный район, Игрицкое сельское поселение	0,49	Мусоросортировочная станция в Комаричском районе	0,49	58,3	Полигон ТКО Комаричский район	0,31	0
2029	1	Комаричский муниципальный район, Комаричское городское поселение	3,39	Мусоросортировочная станция в Комаричском районе	3,39	28,1	Полигон ТКО Комаричский район	2,14	0
2029	1	Комаричский муниципальный район, Литижское сельское поселение	0,43	Мусоросортировочная станция в Комаричском районе	0,43	41,4	Полигон ТКО Комаричский район	0,27	0
2029	1	Комаричский муниципальный район, Лопандинское сельское поселение	0,95	Мусоросортировочная станция в Комаричском районе	0,95	26,8	Полигон ТКО Комаричский район	0,60	0
2029	1	Комаричский муниципальный район, Марьинское сельское поселение	0,39	Мусоросортировочная станция в Комаричском районе	0,39	15,9	Полигон ТКО Комаричский район	0,25	0
2029	1	Комаричский муниципальный район, Усожское сельское поселение	0,39	Мусоросортировочная станция в Комаричском районе	0,39	40,9	Полигон ТКО Комаричский район	0,24	0
2029	1	Навлинский муниципальный район, Алешенское сельское поселение	0,32	Мусоросортировочная станция в Комаричском районе	0,32	89,3	Полигон ТКО Комаричский район	0,20	0
2029	1	Навлинский муниципальный район, Алтуховское городское поселение	0,61	Мусоросортировочная станция в Комаричском районе	0,61	79,6	Полигон ТКО Комаричский район	0,38	0
2029	1	Навлинский муниципальный район, Бяковское сельское поселение	0,34	Мусоросортировочная станция в Комаричском районе	0,34	92,0	Полигон ТКО Комаричский район	0,22	0

Детализация потока (с учетом дистанций на маршрутах сбора отходов)									
Год	Зона РО	Муниципальное образование	Масса образованных отходов (тыс.тонн)	Объект обработки	Масса поступивших на обработку отходов (тыс.тонн)	Средняя дистанция по маршрутам района (км)	Объект размещения	Масса поступивших на размещение отходов (тыс.тонн)	Средняя дистанция по маршрутам района (км)
2029	1	Навлинский муниципальный район, Вздруженское сельское поселение	0,15	Мусоросортировочная станция в Комаричском районе	0,15	116,1	Полигон ТКО Комаричский район	0,10	0
2029	1	Навлинский муниципальный район, Клюковенское сельское поселение	0,41	Мусоросортировочная станция в Комаричском районе	0,41	103,4	Полигон ТКО Комаричский район	0,26	0
2029	1	Навлинский муниципальный район, Навлинское городское поселение	6,27	Мусоросортировочная станция в Комаричском районе	6,27	100,0	Полигон ТКО Комаричский район	3,95	0
2029	1	Навлинский муниципальный район, Пролысовское сельское поселение	0,17	Мусоросортировочная станция в Комаричском районе	0,17	119,5	Полигон ТКО Комаричский район	0,11	0
2029	1	Навлинский муниципальный район, Ревенское сельское поселение	0,28	Мусоросортировочная станция в Комаричском районе	0,28	127,1	Полигон ТКО Комаричский район	0,17	0
2029	1	Навлинский муниципальный район, Салтановское сельское поселение	0,31	Мусоросортировочная станция в Комаричском районе	0,31	122,3	Полигон ТКО Комаричский район	0,20	0
2029	1	Навлинский муниципальный район, Синезерское сельское поселение	0,50	Мусоросортировочная станция в Комаричском районе	0,50	106,4	Полигон ТКО Комаричский район	0,32	0
2029	1	Навлинский муниципальный район, Соколовское сельское поселение	0,31	Мусоросортировочная станция в Комаричском районе	0,31	111,2	Полигон ТКО Комаричский район	0,19	0
2029	1	Навлинский муниципальный район, Чичковское сельское поселение	0,46	Мусоросортировочная станция в Комаричском районе	0,46	110,4	Полигон ТКО Комаричский район	0,29	0
2029	1	Навлинский муниципальный район, Щегловское сельское поселение	0,31	Мусоросортировочная станция в Комаричском районе	0,31	103,5	Полигон ТКО Комаричский район	0,20	0
2029	1	Почепский муниципальный район, Бакланское сельское поселение	0,71	Мусоросортировочная станция в Мглинском районе	0,71	92,4	Полигон ТКО Мглинский район	0,45	0
2029	1	Почепский муниципальный район, Бельковское сельское поселение	0,22	Мусоросортировочная станция в Мглинском районе	0,22	59,6	Полигон ТКО Мглинский район	0,14	0
2029	1	Почепский муниципальный район, Валуецкое сельское поселение	0,31	Мусоросортировочная станция в Мглинском районе	0,31	86,5	Полигон ТКО Мглинский район	0,20	0
2029	1	Почепский муниципальный район, Витовское сельское поселение	0,44	Мусоросортировочная станция в Мглинском районе	0,44	65,1	Полигон ТКО Мглинский район	0,28	0
2029	1	Почепский муниципальный район, Гущинское сельское поселение	0,47	Мусоросортировочная станция в Мглинском районе	0,47	81,8	Полигон ТКО Мглинский район	0,30	0
2029	1	Почепский муниципальный район, Дмитровское сельское поселение	0,24	Мусоросортировочная станция в Мглинском районе	0,24	79,5	Полигон ТКО Мглинский район	0,15	0
2029	1	Почепский муниципальный район, Доманичское сельское поселение	0,53	Мусоросортировочная станция в Мглинском районе	0,53	84,2	Полигон ТКО Мглинский район	0,33	0
2029	1	Почепский муниципальный район, Краснорогское сельское поселение	0,99	Мусоросортировочная станция в Мглинском районе	0,99	88,8	Полигон ТКО Мглинский район	0,62	0
2029	1	Почепский муниципальный район, Московское сельское поселение	0,51	Мусоросортировочная станция в Мглинском районе	0,51	84,3	Полигон ТКО Мглинский район	0,32	0
2029	1	Почепский муниципальный район, Первомайское сельское поселение	0,34	Мусоросортировочная станция в Мглинском районе	0,34	65,3	Полигон ТКО Мглинский район	0,21	0
2029	1	Почепский муниципальный район, Польниковское сельское поселение	0,40	Мусоросортировочная станция в Мглинском районе	0,40	51,1	Полигон ТКО Мглинский район	0,25	0
2029	1	Почепский муниципальный район, Почепское городское поселение	7,17	Мусоросортировочная станция в Мглинском районе	7,17	68,5	Полигон ТКО Мглинский район	4,52	0
2029	1	Почепский муниципальный район, Рагозинское сельское поселение	0,23	Мусоросортировочная станция в Мглинском районе	0,23	70,0	Полигон ТКО Мглинский район	0,14	0

Детализация потока (с учетом дистанций на маршрутах сбора отходов)									
Год	Зона РО	Муниципальное образование	Масса образованных отходов (тыс.тонн)	Объект обработки	Масса поступивших на обработку отходов (тыс.тонн)	Средняя дистанция по маршрутам района (км)	Объект размещения	Масса поступивших на размещение отходов (тыс.тонн)	Средняя дистанция по маршрутам района (км)
2029	1	Почепский муниципальный район, Рамасухское городское поселение	0,18	Мусоросортировочная станция в Мглинском районе	0,18	77,4	Полигон ТКО Мглинский район	0,11	0
2029	1	Почепский муниципальный район, Речицкое сельское поселение	1,10	Мусоросортировочная станция в Мглинском районе	1,10	69,9	Полигон ТКО Мглинский район	0,69	0
2029	1	Почепский муниципальный район, Семецкое сельское поселение	0,47	Мусоросортировочная станция в Мглинском районе	0,47	88,1	Полигон ТКО Мглинский район	0,30	0
2029	1	Почепский муниципальный район, Сетоловское сельское поселение	0,57	Мусоросортировочная станция в Мглинском районе	0,57	74,8	Полигон ТКО Мглинский район	0,36	0
2029	1	Почепский муниципальный район, Титовское сельское поселение	0,29	Мусоросортировочная станция в Мглинском районе	0,29	69,6	Полигон ТКО Мглинский район	0,18	0
2029	1	Почепский муниципальный район, Чоповское сельское поселение	0,58	Мусоросортировочная станция в Мглинском районе	0,58	58,7	Полигон ТКО Мглинский район	0,37	0
2029	1	Рогнединский муниципальный район, Вороновское сельское поселение	0,31	Мусоросортировочная станция в Жуковском районе	0,31	64,7	Полигон ТКО Жуковский район	0,19	0
2029	1	Рогнединский муниципальный район, Рогнединское городское поселение	1,28	Мусоросортировочная станция в Жуковском районе	1,28	87,2	Полигон ТКО Жуковский район	0,81	0
2029	1	Рогнединский муниципальный район, Селиловичское сельское поселение	0,24	Мусоросортировочная станция в Жуковском районе	0,24	85,3	Полигон ТКО Жуковский район	0,15	0
2029	1	Рогнединский муниципальный район, Тюнинское сельское поселение	0,19	Мусоросортировочная станция в Жуковском районе	0,19	101,9	Полигон ТКО Жуковский район	0,12	0
2029	1	Рогнединский муниципальный район, Федоровское сельское поселение	0,41	Мусоросортировочная станция в Жуковском районе	0,41	104,5	Полигон ТКО Жуковский район	0,26	0
2029	1	Рогнединский муниципальный район, Шаровичское сельское поселение	0,12	Мусоросортировочная станция в Жуковском районе	0,12	110,6	Полигон ТКО Жуковский район	0,08	0
2029	1	Севский муниципальный район, Доброводское сельское поселение	0,39	Мусоросортировочная станция в Комаричском районе	0,39	88,1	Полигон ТКО Комаричский район	0,25	0
2029	1	Севский муниципальный район, Косицкое сельское поселение	0,44	Мусоросортировочная станция в Комаричском районе	0,44	101,0	Полигон ТКО Комаричский район	0,28	0
2029	1	Севский муниципальный район, Новоямское сельское поселение	0,55	Мусоросортировочная станция в Комаричском районе	0,55	58,6	Полигон ТКО Комаричский район	0,35	0
2029	1	Севский муниципальный район, Подлесно-Новосельское сельское поселение	0,48	Мусоросортировочная станция в Комаричском районе	0,48	102,0	Полигон ТКО Комаричский район	0,30	0
2029	1	Севский муниципальный район, Пушкинское сельское поселение	0,26	Мусоросортировочная станция в Комаричском районе	0,26	82,0	Полигон ТКО Комаричский район	0,17	0
2029	1	Севский муниципальный район, Севское городское поселение	3,19	Мусоросортировочная станция в Комаричском районе	3,19	74,5	Полигон ТКО Комаричский район	2,01	0
2029	1	Севский муниципальный район, Троебортновское сельское поселение	0,22	Мусоросортировочная станция в Комаричском районе	0,22	109,5	Полигон ТКО Комаричский район	0,14	0
2029	1	Севский муниципальный район, Чемлыжское сельское поселение	0,46	Мусоросортировочная станция в Комаричском районе	0,46	81,1	Полигон ТКО Комаричский район	0,29	0
2029	1	Суземский муниципальный район, Алешковичское сельское поселение	0,69	Мусоросортировочная станция в Трубчевском районе	0,69	95,8	Вторая очередь полигона ТКО Трубчевский район	0,44	0
2029	1	Суземский муниципальный район, Кокоревское городское поселение	0,86	Мусоросортировочная станция в Комаричском районе	0,86	87,1	Полигон ТКО Комаричский район	0,54	0
2029	1	Суземский муниципальный район, Невдольское сельское поселение	0,57	Мусоросортировочная станция в Трубчевском районе	0,57	90,1	Вторая очередь полигона ТКО Трубчевский район	0,36	0

Детализация потока (с учетом дистанций на маршрутах сбора отходов)									
Год	Зона РО	Муниципальное образование	Масса образованных отходов (тыс.тонн)	Объект обработки	Масса поступивших на обработку отходов (тыс.тонн)	Средняя дистанция по маршрутам района (км)	Объект размещения	Масса поступивших на размещение отходов (тыс.тонн)	Средняя дистанция по маршрутам района (км)
2029	1	Суземский муниципальный район, Новопогощенское сельское поселение	0,33	Мусоросортировочная станция в Трубчевском районе	0,33	54,4	Вторая очередь полигона ТКО Трубчевский район	0,21	0
2029	1	Суземский муниципальный район, Селеченское сельское поселение	0,26	Мусоросортировочная станция в Трубчевском районе	0,26	81,6	Вторая очередь полигона ТКО Трубчевский район	0,16	0
2029	1	Суземский муниципальный район, Суземское городское поселение	3,89	Мусоросортировочная станция в Трубчевском районе	3,89	77,2	Вторая очередь полигона ТКО Трубчевский район	2,45	0
2029	1	Суземский муниципальный район, Холмечское сельское поселение	0,30	Мусоросортировочная станция в Комаричском районе	0,30	81,6	Полигон ТКО Комаричский район	0,19	0
2029	1	Трубчевский муниципальный район, Белоберезковское городское поселение	1,93	Мусоросортировочная станция в Трубчевском районе	1,93	56,6	Вторая очередь полигона ТКО Трубчевский район	1,22	0
2029	1	Трубчевский муниципальный район, Городецкое сельское поселение	0,88	Мусоросортировочная станция в Трубчевском районе	0,88	14,5	Вторая очередь полигона ТКО Трубчевский район	0,55	0
2029	1	Трубчевский муниципальный район, Селецкое сельское поселение	0,99	Мусоросортировочная станция в Трубчевском районе	0,99	54,6	Вторая очередь полигона ТКО Трубчевский район	0,62	0
2029	1	Трубчевский муниципальный район, Семячковское сельское поселение	0,83	Мусоросортировочная станция в Трубчевском районе	0,83	44,2	Вторая очередь полигона ТКО Трубчевский район	0,52	0
2029	1	Трубчевский муниципальный район, Телецкое сельское поселение	1,05	Мусоросортировочная станция в Трубчевском районе	1,05	40,0	Вторая очередь полигона ТКО Трубчевский район	0,66	0
2029	1	Трубчевский муниципальный район, Трубчевское городское поселение	5,80	Мусоросортировочная станция в Трубчевском районе	5,80	29,8	Вторая очередь полигона ТКО Трубчевский район	3,66	0
2029	1	Трубчевский муниципальный район, Усохское сельское поселение	0,56	Мусоросортировочная станция в Трубчевском районе	0,56	20,6	Вторая очередь полигона ТКО Трубчевский район	0,35	0
2029	1	Трубчевский муниципальный район, Юровское сельское поселение	0,97	Мусоросортировочная станция в Трубчевском районе	0,97	47,8	Вторая очередь полигона ТКО Трубчевский район	0,61	0
2029	2	Гордеевский муниципальный район, Глинновское сельское поселение	0,29	Мусоросортировочная станция в Красногорском районе	0,29	63,4	Полигон ТКО Красногорский район	0,18	0
2029	2	Гордеевский муниципальный район, Гордеевское сельское поселение	1,38	Мусоросортировочная станция в Красногорском районе	1,38	49,8	Полигон ТКО Красногорский район	0,87	0
2029	2	Гордеевский муниципальный район, Мирнинское сельское поселение	0,63	Мусоросортировочная станция в Красногорском районе	0,63	27,1	Полигон ТКО Красногорский район	0,39	0
2029	2	Гордеевский муниципальный район, Петровобудское сельское поселение	0,35	Мусоросортировочная станция в Красногорском районе	0,35	38,0	Полигон ТКО Красногорский район	0,22	0
2029	2	Гордеевский муниципальный район, Рудневоробьевское сельское поселение	0,39	Мусоросортировочная станция в Красногорском районе	0,39	42,2	Полигон ТКО Красногорский район	0,25	0
2029	2	Гордеевский муниципальный район, Творишинское сельское поселение	0,50	Мусоросортировочная станция в Красногорском районе	0,50	61,4	Полигон ТКО Красногорский район	0,32	0
2029	2	Гордеевский муниципальный район, Уношевское сельское поселение	0,36	Мусоросортировочная станция в Красногорском районе	0,36	37,8	Полигон ТКО Красногорский район	0,23	0
2029	2	Городской округ г, Клинцы	32,39	Мусоросортировочная станция в г, Клинцы	32,39	19,5	Полигон ТКО г, Клинцы	20,41	0
2029	2	Городской округ г, Стародуб	8,06	Мусоросортировочная станция в Погарском районе	8,06	69,0	Полигон ТКО Погарский район	5,08	0
2029	2	Злынковский муниципальный район, Вышковское городское поселение	1,20	Мусоросортировочная станция в Злынковском районе	1,20	31,6	Полигон ТКО Злынковский район	0,76	0
2029	2	Злынковский муниципальный район, Денисковичское сельское поселение	0,24	Мусоросортировочная станция в Злынковском районе	0,24	27,7	Полигон ТКО Злынковский район	0,15	0
2029	2	Злынковский муниципальный район, Злынковское городское поселение	2,28	Мусоросортировочная станция в Злынковском районе	2,28	30,2	Полигон ТКО Злынковский район	1,44	0

Детализация потока (с учетом дистанций на маршрутах сбора отходов)									
Год	Зона РО	Муниципальное образование	Масса образованных отходов (тыс.тонн)	Объект обработки	Масса поступивших на обработку отходов (тыс.тонн)	Средняя дистанция по маршрутам района (км)	Объект размещения	Масса поступивших на размещение отходов (тыс.тонн)	Средняя дистанция по маршрутам района (км)
2029	2	Злынковский муниципальный район, Роговское сельское поселение	0,30	Мусоросортировочная станция в Злынковском районе	0,30	38,6	Полигон ТКО Злынковский район	0,19	0
2029	2	Злынковский муниципальный район, Спиридоновобудское сельское поселение	0,44	Мусоросортировочная станция в Злынковском районе	0,44	38,6	Полигон ТКО Злынковский район	0,27	0
2029	2	Злынковский муниципальный район, Щербиничское сельское поселение	0,34	Мусоросортировочная станция в Злынковском районе	0,34	43,6	Полигон ТКО Злынковский район	0,21	0
2029	2	Климовский муниципальный район, Брахловское сельское поселение	0,26	Мусоросортировочная станция в Новозыбковском городском округе (в 2 км по направлению на юго-запад от села Манюки)	0,26	60,0	Полигон ТКО Новозыбковский городской округ (в 2 км по направлению на юго-запад от села Манюки)	0,17	0
2029	2	Климовский муниципальный район, Истопское сельское поселение	0,54	Мусоросортировочная станция в Новозыбковском городском округе (в 2 км по направлению на юго-запад от села Манюки)	0,54	61,1	Полигон ТКО Новозыбковский городской округ (в 2 км по направлению на юго-запад от села Манюки)	0,34	0
2029	2	Климовский муниципальный район, Каменскохуторское сельское поселение	0,31	Мусоросортировочная станция в Новозыбковском городском округе (в 2 км по направлению на юго-запад от села Манюки)	0,31	72,5	Полигон ТКО Новозыбковский городской округ (в 2 км по направлению на юго-запад от села Манюки)	0,19	0
2029	2	Климовский муниципальный район, Кирилловское сельское поселение	0,27	Мусоросортировочная станция в Новозыбковском городском округе (в 2 км по направлению на юго-запад от села Манюки)	0,27	79,6	Полигон ТКО Новозыбковский городской округ (в 2 км по направлению на юго-запад от села Манюки)	0,17	0
2029	2	Климовский муниципальный район, Климовское городское поселение	5,59	Мусоросортировочная станция в Новозыбковском городском округе (в 2 км по направлению на юго-запад от села Манюки)	5,59	52,6	Полигон ТКО Новозыбковский городской округ (в 2 км по направлению на юго-запад от села Манюки)	3,52	0
2029	2	Климовский муниципальный район, Лакомобудское сельское поселение	0,14	Мусоросортировочная станция в Новозыбковском городском округе (в 2 км по направлению на юго-запад от села Манюки)	0,14	33,1	Полигон ТКО Новозыбковский городской округ (в 2 км по направлению на юго-запад от села Манюки)	0,09	0
2029	2	Климовский муниципальный район, Митьковское сельское поселение	0,31	Мусоросортировочная станция в Новозыбковском городском округе (в 2 км по направлению на юго-запад от села Манюки)	0,31	37,8	Полигон ТКО Новозыбковский городской округ (в 2 км по направлению на юго-запад от села Манюки)	0,20	0
2029	2	Климовский муниципальный район, Новоропское сельское поселение	0,54	Мусоросортировочная станция в Новозыбковском городском округе (в 2 км по направлению на юго-запад от села Манюки)	0,54	69,7	Полигон ТКО Новозыбковский городской округ (в 2 км по направлению на юго-запад от села Манюки)	0,34	0
2029	2	Климовский муниципальный район, Новоюрковичское сельское поселение	0,36	Мусоросортировочная станция в Новозыбковском городском округе (в 2 км по направлению на юго-запад от села Манюки)	0,36	85,5	Полигон ТКО Новозыбковский городской округ (в 2 км по направлению на юго-запад от села Манюки)	0,22	0
2029	2	Климовский муниципальный район, Плавенское сельское поселение	0,40	Мусоросортировочная станция в Новозыбковском городском округе (в 2 км по направлению на юго-запад от села Манюки)	0,40	65,9	Полигон ТКО Новозыбковский городской округ (в 2 км по направлению на юго-запад от села Манюки)	0,25	0
2029	2	Климовский муниципальный район, Сачковичское сельское поселение	0,68	Мусоросортировочная станция в Новозыбковском городском округе (в 2 км по направлению на юго-запад от села Манюки)	0,68	53,2	Полигон ТКО Новозыбковский городской округ (в 2 км по направлению на юго-запад от села Манюки)	0,43	0
2029	2	Климовский муниципальный район, Сытобудское сельское поселение	0,25	Мусоросортировочная станция в Новозыбковском городском округе (в 2 км по направлению на юго-запад от села Манюки)	0,25	47,5	Полигон ТКО Новозыбковский городской округ (в 2 км по направлению на юго-запад от села Манюки)	0,16	0
2029	2	Климовский муниципальный район, Хороменское сельское поселение	0,29	Мусоросортировочная станция в Новозыбковском городском округе (в 2 км по направлению на юго-запад от села Манюки)	0,29	75,6	Полигон ТКО Новозыбковский городской округ (в 2 км по направлению на юго-запад от села Манюки)	0,18	0

Детализация потока (с учетом дистанций на маршрутах сбора отходов)									
Год	Зона РО	Муниципальное образование	Масса образованных отходов (тыс.тонн)	Объект обработки	Масса поступивших на обработку отходов (тыс.тонн)	Средняя дистанция по маршрутам района (км)	Объект размещения	Масса поступивших на размещение отходов (тыс.тонн)	Средняя дистанция по маршрутам района (км)
2029	2	Климовский муниципальный район, Челховское сельское поселение	0,44	Мусоросортировочная станция в Новозыбковском городском округе (в 2 км по направлению на юго-запад от села Манюки)	0,44	67,5	Полигон ТКО Новозыбковский городской округ (в 2 км по направлению на юго-запад от села Манюки)	0,28	0
2029	2	Климовский муниципальный район, Чуровичское сельское поселение	0,54	Мусоросортировочная станция в Новозыбковском городском округе (в 2 км по направлению на юго-запад от села Манюки)	0,54	76,6	Полигон ТКО Новозыбковский городской округ (в 2 км по направлению на юго-запад от села Манюки)	0,34	0
2029	2	Клинцовский муниципальный район, Великотопальское сельское поселение	0,44	Мусоросортировочная станция в Новозыбковском городском округе (в 2 км по направлению на юго-запад от села Манюки)	0,44	56,4	Полигон ТКО Новозыбковский городской округ (в 2 км по направлению на юго-запад от села Манюки)	0,28	0
2029	2	Клинцовский муниципальный район, Гулевское сельское поселение	0,49	Мусоросортировочная станция в г, Клинцы	0,49	46,5	Полигон ТКО г, Клинцы	0,31	0
2029	2	Клинцовский муниципальный район, Коржоволубовское сельское поселение	2,27	Мусоросортировочная станция в г, Клинцы	2,27	37,6	Полигон ТКО г, Клинцы	1,43	0
2029	2	Клинцовский муниципальный район, Лопатенское сельское поселение	0,42	Мусоросортировочная станция в г, Клинцы	0,42	34,8	Полигон ТКО г, Клинцы	0,27	0
2029	2	Клинцовский муниципальный район, Медведовское сельское поселение	0,83	Мусоросортировочная станция в г, Клинцы	0,83	51,7	Полигон ТКО г, Клинцы	0,52	0
2029	2	Клинцовский муниципальный район, Первомайское сельское поселение	1,02	Мусоросортировочная станция в г, Клинцы	1,02	27,8	Полигон ТКО г, Клинцы	0,64	0
2029	2	Клинцовский муниципальный район, Рожновское сельское поселение	0,56	Мусоросортировочная станция в г, Клинцы	0,56	28,8	Полигон ТКО г, Клинцы	0,35	0
2029	2	Клинцовский муниципальный район, Смолевичское сельское поселение	0,82	Мусоросортировочная станция в г, Клинцы	0,82	42,2	Полигон ТКО г, Клинцы	0,52	0
2029	2	Клинцовский муниципальный район, Смотровобудское сельское поселение	1,11	Мусоросортировочная станция в г, Клинцы	1,11	35,9	Полигон ТКО г, Клинцы	0,70	0
2029	2	Красногорский муниципальный район, Колюдовское сельское поселение	0,32	Мусоросортировочная станция в Красногорском районе	0,32	47,1	Полигон ТКО Красногорский район	0,20	0
2029	2	Красногорский муниципальный район, Красногорское городское поселение	3,05	Мусоросортировочная станция в Красногорском районе	3,05	30,5	Полигон ТКО Красногорский район	1,92	0
2029	2	Красногорский муниципальный район, Лотаковское сельское поселение	0,27	Мусоросортировочная станция в Красногорском районе	0,27	41,8	Полигон ТКО Красногорский район	0,17	0
2029	2	Красногорский муниципальный район, Любовшанское сельское поселение	0,39	Мусоросортировочная станция в Красногорском районе	0,39	25,4	Полигон ТКО Красногорский район	0,25	0
2029	2	Красногорский муниципальный район, Макаричское сельское поселение	0,32	Мусоросортировочная станция в Красногорском районе	0,32	44,3	Полигон ТКО Красногорский район	0,20	0
2029	2	Красногорский муниципальный район, Перелазское сельское поселение	0,41	Мусоросортировочная станция в Красногорском районе	0,41	45,4	Полигон ТКО Красногорский район	0,26	0
2029	2	Красногорский муниципальный район, Яловское сельское поселение	0,17	Мусоросортировочная станция в Красногорском районе	0,17	34,9	Полигон ТКО Красногорский район	0,10	0
2029	2	Мглинский муниципальный район, Беловодское сельское поселение	0,28	Мусоросортировочная станция в Мглинском районе	0,28	11,9	Полигон ТКО Мглинский район	0,18	0
2029	2	Мглинский муниципальный район, Вельжичское сельское поселение	0,25	Мусоросортировочная станция в Мглинском районе	0,25	30,8	Полигон ТКО Мглинский район	0,16	0
2029	2	Мглинский муниципальный район, Ветлевское сельское поселение	0,52	Мусоросортировочная станция в Мглинском районе	0,52	30,0	Полигон ТКО Мглинский район	0,33	0
2029	2	Мглинский муниципальный район, Высокское сельское поселение	0,29	Мусоросортировочная станция в Мглинском районе	0,29	44,9	Полигон ТКО Мглинский район	0,18	0

Детализация потока (с учетом дистанций на маршрутах сбора отходов)									
Год	Зона РО	Муниципальное образование	Масса образованных отходов (тыс.тонн)	Объект обработки	Масса поступивших на обработку отходов (тыс.тонн)	Средняя дистанция по маршрутам района (км)	Объект размещения	Масса поступивших на размещение отходов (тыс.тонн)	Средняя дистанция по маршрутам района (км)
2029	2	Мглинский муниципальный район, Краснокосаровское сельское поселение	0,37	Мусоросортировочная станция в Мглинском районе	0,37	38,6	Полигон ТКО Мглинский район	0,24	0
2029	2	Мглинский муниципальный район, Мглинское городское поселение	3,06	Мусоросортировочная станция в Мглинском районе	3,06	25,1	Полигон ТКО Мглинский район	1,93	0
2029	2	Мглинский муниципальный район, Молодьковское сельское поселение	0,21	Мусоросортировочная станция в Мглинском районе	0,21	43,9	Полигон ТКО Мглинский район	0,13	0
2029	2	Мглинский муниципальный район, Новомановское сельское поселение	0,48	Мусоросортировочная станция в Мглинском районе	0,48	31,0	Полигон ТКО Мглинский район	0,30	0
2029	2	Мглинский муниципальный район, Новочещуйковское сельское поселение	0,29	Мусоросортировочная станция в Мглинском районе	0,29	35,6	Полигон ТКО Мглинский район	0,18	0
2029	2	Мглинский муниципальный район, Осколковское сельское поселение	0,23	Мусоросортировочная станция в Мглинском районе	0,23	28,5	Полигон ТКО Мглинский район	0,14	0
2029	2	Мглинский муниципальный район, Симонтовское сельское поселение	0,22	Мусоросортировочная станция в Мглинском районе	0,22	18,7	Полигон ТКО Мглинский район	0,14	0
2029	2	Мглинский муниципальный район, Соколовское сельское поселение	0,21	Мусоросортировочная станция в Мглинском районе	0,21	36,0	Полигон ТКО Мглинский район	0,13	0
2029	2	Мглинский муниципальный район, Шумаровское сельское поселение	0,24	Мусоросортировочная станция в Мглинском районе	0,24	13,5	Полигон ТКО Мглинский район	0,15	0
2029	2	Новозыбковский городской округ (населенные пункты за исключением г, Новозыбков)	4,14	Мусоросортировочная станция в Новозыбковском городском округе (в 2 км по направлению на юго-запад от села Манюки)	4,14	41,7	Полигон ТКО Новозыбковский городской округ (в 2 км по направлению на юго-запад от села Манюки)	2,61	0
2029	2	Новозыбковский городской округ, г, Новозыбков	16,56	Мусоросортировочная станция в Новозыбковском городском округе (в 2 км по направлению на юго-запад от села Манюки)	16,56	26,2	Полигон ТКО Новозыбковский городской округ (в 2 км по направлению на юго-запад от села Манюки)	10,43	0
2029	2	Погарский муниципальный район, Борщовское сельское поселение	0,35	Мусоросортировочная станция в Погарском районе	0,35	38,7	Полигон ТКО Погарский район	0,22	0
2029	2	Погарский муниципальный район, Вадьковское сельское поселение	0,33	Мусоросортировочная станция в Погарском районе	0,33	19,7	Полигон ТКО Погарский район	0,21	0
2029	2	Погарский муниципальный район, Вадьковское сельское поселение (бывшее Стеченское сельское поселение)	0,59	Мусоросортировочная станция в Погарском районе	0,59	44,8	Полигон ТКО Погарский район	0,37	0
2029	2	Погарский муниципальный район, Витемлянское сельское поселение	0,33	Мусоросортировочная станция в Погарском районе	0,33	54,3	Полигон ТКО Погарский район	0,21	0
2029	2	Погарский муниципальный район, Гетуновское сельское поселение	0,56	Мусоросортировочная станция в Погарском районе	0,56	39,7	Полигон ТКО Погарский район	0,35	0
2029	2	Погарский муниципальный район, Городищенское сельское поселение	0,59	Мусоросортировочная станция в Погарском районе	0,59	51,3	Полигон ТКО Погарский район	0,37	0
2029	2	Погарский муниципальный район, Гриневское сельское поселение	0,32	Мусоросортировочная станция в Погарском районе	0,32	34,3	Полигон ТКО Погарский район	0,20	0
2029	2	Погарский муниципальный район, Долботовское сельское поселение	0,34	Мусоросортировочная станция в Погарском районе	0,34	27,7	Полигон ТКО Погарский район	0,21	0
2029	2	Погарский муниципальный район, Кистерское сельское поселение	0,39	Мусоросортировочная станция в Погарском районе	0,39	59,1	Полигон ТКО Погарский район	0,25	0
2029	2	Погарский муниципальный район, Погарское городское поселение	3,91	Мусоросортировочная станция в Погарском районе	3,91	32,9	Полигон ТКО Погарский район	2,46	0
2029	2	Погарский муниципальный район, Посудичское сельское поселение	0,43	Мусоросортировочная станция в Погарском районе	0,43	22,7	Полигон ТКО Погарский район	0,27	0

Детализация потока (с учетом дистанций на маршрутах сбора отходов)									
Год	Зона РО	Муниципальное образование	Масса образованных отходов (тыс.тонн)	Объект обработки	Масса поступивших на обработку отходов (тыс.тонн)	Средняя дистанция по маршрутам района (км)	Объект размещения	Масса поступивших на размещение отходов (тыс.тонн)	Средняя дистанция по маршрутам района (км)
2029	2	Погарский муниципальный район, Посудичское сельское поселение (бывшее Прирубкинское сельское поселение)	0,27	Мусоросортировочная станция в Погарском районе	0,27	27,5	Полигон ТКО Погарский район	0,17	0
2029	2	Погарский муниципальный район, Суворовское сельское поселение	0,62	Мусоросортировочная станция в Погарском районе	0,62	24,2	Полигон ТКО Погарский район	0,39	0
2029	2	Погарский муниципальный район, Чаусовское сельское поселение	0,29	Мусоросортировочная станция в Погарском районе	0,29	48,6	Полигон ТКО Погарский район	0,18	0
2029	2	Погарский муниципальный район, Юдиновское сельское поселение	0,48	Мусоросортировочная станция в Погарском районе	0,48	31,1	Полигон ТКО Погарский район	0,30	0
2029	2	Стародубский муниципальный район, Вороновское сельское поселение	1,24	Мусоросортировочная станция в г, Клинцы	1,24	83,3	Полигон ТКО г, Клинцы	0,78	0
2029	2	Стародубский муниципальный район, Гарцевское сельское поселение	0,33	Мусоросортировочная станция в Погарском районе	0,33	49,5	Полигон ТКО Погарский район	0,21	0
2029	2	Стародубский муниципальный район, Десятуховское сельское поселение	0,97	Мусоросортировочная станция в Погарском районе	0,97	71,9	Полигон ТКО Погарский район	0,61	0
2029	2	Стародубский муниципальный район, Занковское сельское поселение	0,57	Мусоросортировочная станция в г, Клинцы	0,57	86,4	Полигон ТКО г, Клинцы	0,36	0
2029	2	Стародубский муниципальный район, Запольскохалеевичское сельское поселение	0,38	Мусоросортировочная станция в г, Клинцы	0,38	44,3	Полигон ТКО г, Клинцы	0,24	0
2029	2	Стародубский муниципальный район, Каменское сельское поселение	0,51	Мусоросортировочная станция в г, Клинцы	0,51	60,7	Полигон ТКО г, Клинцы	0,32	0
2029	2	Стародубский муниципальный район, Меленское сельское поселение	0,67	Мусоросортировочная станция в Погарском районе	0,67	59,0	Полигон ТКО Погарский район	0,42	0
2029	2	Стародубский муниципальный район, Мишковское сельское поселение	0,69	Мусоросортировочная станция в Погарском районе	0,69	63,0	Полигон ТКО Погарский район	0,43	0
2029	2	Стародубский муниципальный район, Мохоновское сельское поселение	0,92	Мусоросортировочная станция в г, Клинцы	0,92	64,1	Полигон ТКО г, Клинцы	0,58	0
2029	2	Стародубский муниципальный район, Понуровское сельское поселение	0,50	Мусоросортировочная станция в Погарском районе	0,50	81,1	Полигон ТКО Погарский район	0,32	0
2029	2	Суражский муниципальный район, Влазовичское сельское поселение	0,64	Мусоросортировочная станция в Суражском районе	0,64	35,6	Полигон ТКО Суражский район	0,40	0
2029	2	Суражский муниципальный район, Дегтяревское сельское поселение	0,34	Мусоросортировочная станция в Суражском районе	0,34	65,4	Полигон ТКО Суражский район	0,21	0
2029	2	Суражский муниципальный район, Дубровское сельское поселение	0,59	Мусоросортировочная станция в Суражском районе	0,59	33,4	Полигон ТКО Суражский район	0,37	0
2029	2	Суражский муниципальный район, Кулажское сельское поселение	0,71	Мусоросортировочная станция в Суражском районе	0,71	40,4	Полигон ТКО Суражский район	0,45	0
2029	2	Суражский муниципальный район, Лопазненское сельское поселение	0,48	Мусоросортировочная станция в Суражском районе	0,48	47,2	Полигон ТКО Суражский район	0,30	0
2029	2	Суражский муниципальный район, Нивнянское сельское поселение	0,49	Мусоросортировочная станция в Суражском районе	0,49	50,1	Полигон ТКО Суражский район	0,31	0
2029	2	Суражский муниципальный район, Овчинское сельское поселение	0,78	Мусоросортировочная станция в Суражском районе	0,78	38,8	Полигон ТКО Суражский район	0,49	0
2029	2	Суражский муниципальный район, Суражское городское поселение	4,31	Мусоросортировочная станция в Суражском районе	4,31	24,7	Полигон ТКО Суражский район	2,72	0
2029	2	Унечский муниципальный район, Березинское сельское поселение	0,51	Мусоросортировочная станция в Унечском районе	0,51	41,6	Вторая очередь полигона ТКО Унечский район	0,32	0

Детализация потока (с учетом дистанций на маршрутах сбора отходов)									
Год	Зона РО	Муниципальное образование	Масса образованных отходов (тыс.тонн)	Объект обработки	Масса поступивших на обработку отходов (тыс.тонн)	Средняя дистанция по маршрутам района (км)	Объект размещения	Масса поступивших на размещение отходов (тыс.тонн)	Средняя дистанция по маршрутам района (км)
2029	2	Унечский муниципальный район, Высокское сельское поселение	0,58	Мусоросортировочная станция в Унечском районе	0,58	59,2	Вторая очередь полигона ТКО Унечский район	0,36	0
2029	2	Унечский муниципальный район, Ивайтенское сельское поселение	0,28	Мусоросортировочная станция в Унечском районе	0,28	63,4	Вторая очередь полигона ТКО Унечский район	0,17	0
2029	2	Унечский муниципальный район, Красновичское сельское поселение	0,52	Мусоросортировочная станция в Унечском районе	0,52	38,7	Вторая очередь полигона ТКО Унечский район	0,33	0
2029	2	Унечский муниципальный район, Найтоповичское сельское поселение	0,55	Мусоросортировочная станция в Унечском районе	0,55	54,9	Вторая очередь полигона ТКО Унечский район	0,35	0
2029	2	Унечский муниципальный район, Павловское сельское поселение	0,57	Мусоросортировочная станция в Унечском районе	0,57	50,9	Вторая очередь полигона ТКО Унечский район	0,36	0
2029	2	Унечский муниципальный район, Старогутнянское сельское поселение	0,59	Мусоросортировочная станция в Унечском районе	0,59	21,3	Вторая очередь полигона ТКО Унечский район	0,37	0
2029	2	Унечский муниципальный район, Старосельское сельское поселение	0,31	Мусоросортировочная станция в Унечском районе	0,31	78,8	Вторая очередь полигона ТКО Унечский район	0,20	0
2029	2	Унечский муниципальный район, Унечское городское поселение	9,78	Мусоросортировочная станция в Унечском районе	9,78	32,9	Вторая очередь полигона ТКО Унечский район	6,16	0
2030	1	Брасовский муниципальный район, Брасовское сельское поселение	0,60	Мусоросортировочная станция в Комаричском районе	0,60	59,9	Полигон ТКО Комаричский район	0,38	0
2030	1	Брасовский муниципальный район, Веребское сельское поселение	0,15	Мусоросортировочная станция в Комаричском районе	0,15	66,4	Полигон ТКО Комаричский район	0,10	0
2030	1	Брасовский муниципальный район, Вороновологское сельское поселение	0,39	Мусоросортировочная станция в Комаричском районе	0,39	62,3	Полигон ТКО Комаричский район	0,24	0
2030	1	Брасовский муниципальный район, Глодневское сельское поселение	0,36	Мусоросортировочная станция в Комаричском районе	0,36	48,3	Полигон ТКО Комаричский район	0,23	0
2030	1	Брасовский муниципальный район, Добриковское сельское поселение	0,27	Мусоросортировочная станция в Комаричском районе	0,27	81,5	Полигон ТКО Комаричский район	0,17	0
2030	1	Брасовский муниципальный район, Дубровское сельское поселение	0,22	Мусоросортировочная станция в Комаричском районе	0,22	78,5	Полигон ТКО Комаричский район	0,14	0
2030	1	Брасовский муниципальный район, Крупецкое сельское поселение	0,38	Мусоросортировочная станция в Комаричском районе	0,38	70,9	Полигон ТКО Комаричский район	0,24	0
2030	1	Брасовский муниципальный район, Локотское городское поселение	5,25	Мусоросортировочная станция в Комаричском районе	5,25	66,5	Полигон ТКО Комаричский район	3,31	0
2030	1	Брасовский муниципальный район, Погребское сельское поселение	0,61	Мусоросортировочная станция в Комаричском районе	0,61	65,3	Полигон ТКО Комаричский район	0,38	0
2030	1	Брасовский муниципальный район, Снытkинское сельское поселение	0,30	Мусоросортировочная станция в Комаричском районе	0,30	51,1	Полигон ТКО Комаричский район	0,19	0
2030	1	Брасовский муниципальный район, Столбовское сельское поселение	0,40	Мусоросортировочная станция в Комаричском районе	0,40	52,3	Полигон ТКО Комаричский район	0,25	0
2030	1	Брянский муниципальный район, Глинищевское сельское поселение	2,26	Мусоросортировочный комплекс АО «Чистая планета»	2,26	59,4	Вторая очередь полигона ТКО г, Брянск	1,42	0
2030	1	Брянский муниципальный район, Добрунское сельское поселение	2,35	Мусоросортировочный комплекс АО «Чистая планета»	2,35	51,2	Вторая очередь полигона ТКО г, Брянск	1,48	0
2030	1	Брянский муниципальный район, Домашовское сельское поселение	0,28	Мусоросортировочная станция в Дятьковском районе	0,28	58,3	Полигон ТКО Дятьковский район	0,17	34,2
2030	1	Брянский муниципальный район, Журиничское сельское поселение	0,61	Мусоросортировочный комплекс АО «Чистая планета»	0,61	56,7	Вторая очередь полигона ТКО г, Брянск	0,38	0

Детализация потока (с учетом дистанций на маршрутах сбора отходов)									
Год	Зона РО	Муниципальное образование	Масса образованных отходов (тыс.тонн)	Объект обработки	Масса поступивших на обработку отходов (тыс.тонн)	Средняя дистанция по маршрутам района (км)	Объект размещения	Масса поступивших на размещение отходов (тыс.тонн)	Средняя дистанция по маршрутам района (км)
2030	1	Брянский муниципальный район, Мичуринское сельское поселение, Восточная часть (п, Мичуринский, с, Елисеевичи)	1,24	Мусоросортировочный комплекс АО «Чистая планета»	1,24	46,6	Вторая очередь полигона ТКО г, Брянск	0,78	0
2030	1	Брянский муниципальный район, Мичуринское сельское поселение, Западная часть (д, Меркульево, д, Колтово)	0,35	Мусоросортировочный комплекс АО «Чистая планета»	0,35	41,0	Вторая очередь полигона ТКО г, Брянск	0,22	0
2030	1	Брянский муниципальный район, Нетьинское сельское поселение	1,47	Мусоросортировочная станция в Дятьковском районе	1,47	46,8	Полигон ТКО Дятьковский район	0,93	34,2
2030	1	Брянский муниципальный район, Новодарковичское сельское поселение	1,36	Мусоросортировочная станция в Дятьковском районе	1,36	32,6	Полигон ТКО Дятьковский район	0,86	34,2
2030	1	Брянский муниципальный район, Новосельское сельское поселение	0,59	Мусоросортировочная станция в Жуковском районе	0,59	57,5	Полигон ТКО Жуковский район	0,37	0
2030	1	Брянский муниципальный район, Отрадненское сельское поселение	1,00	Мусоросортировочный комплекс АО «Чистая планета»	1,00	50,7	Вторая очередь полигона ТКО г, Брянск	0,63	0
2030	1	Брянский муниципальный район, Пальцовское сельское поселение	0,30	Мусоросортировочная станция в Карачевском районе	0,30	30,4	Полигон ТКО Карачевский район	0,19	0
2030	1	Брянский муниципальный район, Свенское сельское поселение	1,38	Мусоросортировочный комплекс АО «Чистая планета»	1,38	48,4	Вторая очередь полигона ТКО г, Брянск	0,87	0
2030	1	Брянский муниципальный район, Снежское сельское поселение	3,85	Мусоросортировочный комплекс АО «Чистая планета»	3,85	45,2	Вторая очередь полигона ТКО г, Брянск	2,42	0
2030	1	Брянский муниципальный район, Стеклянноградицкое сельское поселение, Северная часть (д, Стеклянная Радица, п, Орловские Дворики)	0,49	Мусоросортировочная станция в Дятьковском районе	0,49	26,4	Полигон ТКО Дятьковский район	0,31	34,2
2030	1	Брянский муниципальный район, Стеклянноградицкое сельское поселение, Южная часть (п, Батагово, с, Лесное, ст, Козелкино, ст, Чернец, п, Козелкино, ст, Урицкий	0,88	Мусоросортировочный комплекс АО «Чистая планета»	0,88	40,1	Вторая очередь полигона ТКО г, Брянск	0,55	0
2030	1	Брянский муниципальный район, Супоневское сельское поселение	4,64	Мусоросортировочный комплекс АО «Чистая планета»	4,64	45,6	Вторая очередь полигона ТКО г, Брянск	2,93	0
2030	1	Брянский муниципальный район, Чернетовское сельское поселение	0,56	Мусоросортировочная станция в Жуковском районе	0,56	68,4	Полигон ТКО Жуковский район	0,36	0
2030	1	Выгоничский муниципальный район, Выгоничское городское поселение	2,55	Мусоросортировочный комплекс АО «Чистая планета»	2,55	62,7	Вторая очередь полигона ТКО г, Брянск	1,61	0
2030	1	Выгоничский муниципальный район, Кокинское сельское поселение	2,48	Мусоросортировочный комплекс АО «Чистая планета»	2,48	61,0	Вторая очередь полигона ТКО г, Брянск	1,56	0
2030	1	Выгоничский муниципальный район, Красносельское сельское поселение	0,49	Мусоросортировочный комплекс АО «Чистая планета»	0,49	71,8	Вторая очередь полигона ТКО г, Брянск	0,31	0
2030	1	Выгоничский муниципальный район, Лопушское сельское поселение	0,63	Мусоросортировочный комплекс АО «Чистая планета»	0,63	74,7	Вторая очередь полигона ТКО г, Брянск	0,39	0
2030	1	Выгоничский муниципальный район, Орменское сельское поселение	0,77	Мусоросортировочный комплекс АО «Чистая планета»	0,77	76,6	Вторая очередь полигона ТКО г, Брянск	0,48	0
2030	1	Выгоничский муниципальный район, Скрябинское сельское поселение	0,51	Мусоросортировочный комплекс АО «Чистая планета»	0,51	59,1	Вторая очередь полигона ТКО г, Брянск	0,32	0
2030	1	Выгоничский муниципальный район, Сосновское сельское поселение	0,42	Мусоросортировочная станция в Трубчевском районе	0,42	57,2	Вторая очередь полигона ТКО Трубчевский район	0,26	0
2030	1	Выгоничский муниципальный район, Утынское сельское поселение	0,51	Мусоросортировочная станция в Трубчевском районе	0,51	53,5	Вторая очередь полигона ТКО Трубчевский район	0,32	0

Детализация потока (с учетом дистанций на маршрутах сбора отходов)									
Год	Зона РО	Муниципальное образование	Масса образованных отходов (тыс.тонн)	Объект обработки	Масса поступивших на обработку отходов (тыс.тонн)	Средняя дистанция по маршрутам района (км)	Объект размещения	Масса поступивших на размещение отходов (тыс.тонн)	Средняя дистанция по маршрутам района (км)
2030	1	Выгоничский муниципальный район, Хмелевское сельское поселение	0,75	Мусоросортировочный комплекс АО «Чистая планета»	0,75	86,0	Вторая очередь полигона ТКО г, Брянск	0,47	0
2030	1	Выгоничский муниципальный район, Хутор-Борское сельское поселение	0,26	Мусоросортировочный комплекс АО «Чистая планета»	0,26	46,1	Вторая очередь полигона ТКО г, Брянск	0,17	0
2030	1	Городской округ г, Брянск, Бежицкий район	70,01	Мусоросортировочный комплекс АО «Чистая планета»	70,01	32,4	Вторая очередь полигона ТКО г, Брянск	44,11	0
2030	1	Городской округ г, Брянск, Володарский район	33,39	Мусоросортировочный комплекс АО «Чистая планета»	33,39	19,7	Вторая очередь полигона ТКО г, Брянск	21,04	0
2030	1	Городской округ г, Брянск, Советский район	58,32	Мусоросортировочный комплекс АО «Чистая планета»	58,32	25,3	Вторая очередь полигона ТКО г, Брянск	36,74	0
2030	1	Городской округ г, Брянск, Фокинский район	37,18	Мусоросортировочный комплекс АО «Чистая планета»	37,18	25,9	Вторая очередь полигона ТКО г, Брянск	23,42	0
2030	1	Городской округ г, Сельцо	6,93	Мусоросортировочная станция в Дятьковском районе	6,93	54,8	Полигон ТКО Дятьковский район	4,36	34,2
2030	1	Городской округ г, Фокино	5,05	Мусоросортировочная станция в Дятьковском районе	5,05	14,7	Полигон ТКО Дятьковский район	3,18	34,2
2030	1	Дубровский муниципальный район, Алешинское сельское поселение	0,19	Мусоросортировочная станция в Жуковском районе	0,19	68,7	Полигон ТКО Жуковский район	0,12	0
2030	1	Дубровский муниципальный район, Дубровское городское поселение	4,70	Мусоросортировочная станция в Жуковском районе	4,70	69,5	Полигон ТКО Жуковский район	2,96	0
2030	1	Дубровский муниципальный район, Пеклинское сельское поселение	0,45	Мусоросортировочная станция в Жуковском районе	0,45	56,5	Полигон ТКО Жуковский район	0,28	0
2030	1	Дубровский муниципальный район, Рековичское сельское поселение	0,41	Мусоросортировочная станция в Жуковском районе	0,41	76,3	Полигон ТКО Жуковский район	0,26	0
2030	1	Дубровский муниципальный район, Рябчинское сельское поселение	0,28	Мусоросортировочная станция в Жуковском районе	0,28	52,3	Полигон ТКО Жуковский район	0,18	0
2030	1	Дубровский муниципальный район, Сергеевское сельское поселение	0,11	Мусоросортировочная станция в Жуковском районе	0,11	84,5	Полигон ТКО Жуковский район	0,07	0
2030	1	Дубровский муниципальный район, Сещинское сельское поселение	1,93	Мусоросортировочная станция в Жуковском районе	1,93	77,5	Полигон ТКО Жуковский район	1,22	0
2030	1	Дятьковский муниципальный район, Березинское сельское поселение	0,94	Мусоросортировочная станция в Дятьковском районе	0,94	16,9	Полигон ТКО Дятьковский район	0,59	34,2
2030	1	Дятьковский муниципальный район, Большежуковское сельское поселение	1,02	Мусоросортировочная станция в Дятьковском районе	1,02	48,7	Полигон ТКО Дятьковский район	0,64	34,2
2030	1	Дятьковский муниципальный район, Бытошское городское поселение	1,91	Мусоросортировочная станция в Жуковском районе	1,91	74,9	Полигон ТКО Жуковский район	1,21	0
2030	1	Дятьковский муниципальный район, Верховское сельское поселение	0,15	Мусоросортировочная станция в Дятьковском районе	0,15	10,8	Полигон ТКО Дятьковский район	0,09	34,2
2030	1	Дятьковский муниципальный район, Дятьковское городское поселение	10,92	Мусоросортировочная станция в Дятьковском районе	10,92	51,0	Полигон ТКО Дятьковский район	6,88	34,2
2030	1	Дятьковский муниципальный район, Ивотское городское поселение	2,73	Мусоросортировочная станция в Дятьковском районе	2,73	62,3	Полигон ТКО Дятьковский район	1,72	34,2
2030	1	Дятьковский муниципальный район, Любохонское городское поселение	2,20	Мусоросортировочная станция в Дятьковском районе	2,20	30,7	Полигон ТКО Дятьковский район	1,39	34,2
2030	1	Дятьковский муниципальный район, Немеричское сельское поселение	0,27	Мусоросортировочная станция в Жуковском районе	0,27	58,5	Полигон ТКО Жуковский район	0,17	0

Детализация потока (с учетом дистанций на маршрутах сбора отходов)									
Год	Зона РО	Муниципальное образование	Масса образованных отходов (тыс.тонн)	Объект обработки	Масса поступивших на обработку отходов (тыс.тонн)	Средняя дистанция по маршрутам района (км)	Объект размещения	Масса поступивших на размещение отходов (тыс.тонн)	Средняя дистанция по маршрутам района (км)
2030	1	Дятьковский муниципальный район, Слободищенское сельское поселение	0,93	Мусоросортировочная станция в Дятьковском районе	0,93	35,0	Полигон ТКО Дятьковский район	0,59	34,2
2030	1	Дятьковский муниципальный район, Старское городское поселение	1,91	Мусоросортировочная станция в Дятьковском районе	1,91	64,3	Полигон ТКО Дятьковский район	1,21	34,2
2030	1	Жирятинский муниципальный район, Воробейнское сельское поселение	0,70	Мусоросортировочная станция в Жуковском районе	0,70	92,7	Полигон ТКО Жуковский район	0,44	0
2030	1	Жирятинский муниципальный район, Жирятинское сельское поселение	1,66	Мусоросортировочная станция в Жуковском районе	1,66	70,8	Полигон ТКО Жуковский район	1,05	0
2030	1	Жирятинский муниципальный район, Морачевское сельское поселение	0,28	Мусоросортировочная станция в Жуковском районе	0,28	57,0	Полигон ТКО Жуковский район	0,18	0
2030	1	Жуковский муниципальный район, Гришинослободское сельское поселение	0,64	Мусоросортировочная станция в Жуковском районе	0,64	35,0	Полигон ТКО Жуковский район	0,40	0
2030	1	Жуковский муниципальный район, Жуковское городское поселение	8,36	Мусоросортировочная станция в Жуковском районе	8,36	24,4	Полигон ТКО Жуковский район	5,27	0
2030	1	Жуковский муниципальный район, Заборско-Никольское сельское поселение	0,45	Мусоросортировочная станция в Жуковском районе	0,45	44,4	Полигон ТКО Жуковский район	0,28	0
2030	1	Жуковский муниципальный район, Крыжинское сельское поселение	0,52	Мусоросортировочная станция в Жуковском районе	0,52	45,3	Полигон ТКО Жуковский район	0,33	0
2030	1	Жуковский муниципальный район, Летошницкое сельское поселение	0,72	Мусоросортировочная станция в Жуковском районе	0,72	31,7	Полигон ТКО Жуковский район	0,45	0
2030	1	Жуковский муниципальный район, Овстугское сельское поселение	0,46	Мусоросортировочная станция в Жуковском районе	0,46	61,3	Полигон ТКО Жуковский район	0,29	0
2030	1	Жуковский муниципальный район, Ржаницкое сельское поселение	1,92	Мусоросортировочная станция в Жуковском районе	1,92	44,8	Полигон ТКО Жуковский район	1,21	0
2030	1	Жуковский муниципальный район, Троснянское сельское поселение	0,77	Мусоросортировочная станция в Жуковском районе	0,77	27,2	Полигон ТКО Жуковский район	0,48	0
2030	1	Жуковский муниципальный район, Ходиловичское сельское поселение	0,55	Мусоросортировочная станция в Жуковском районе	0,55	44,1	Полигон ТКО Жуковский район	0,35	0
2030	1	Жуковский муниципальный район, Шамординское сельское поселение	0,54	Мусоросортировочная станция в Жуковском районе	0,54	50,0	Полигон ТКО Жуковский район	0,34	0
2030	1	Карачевский муниципальный район, Бошинское сельское поселение	0,41	Мусоросортировочная станция в Карачевском районе	0,41	36,7	Полигон ТКО Карачевский район	0,26	0
2030	1	Карачевский муниципальный район, Вельяминовское сельское поселение	0,78	Мусоросортировочная станция в Карачевском районе	0,78	42,8	Полигон ТКО Карачевский район	0,49	0
2030	1	Карачевский муниципальный район, Верхопольское сельское поселение	0,34	Мусоросортировочная станция в Карачевском районе	0,34	65,0	Полигон ТКО Карачевский район	0,22	0
2030	1	Карачевский муниципальный район, Дроновское сельское поселение	0,36	Мусоросортировочная станция в Карачевском районе	0,36	43,9	Полигон ТКО Карачевский район	0,23	0
2030	1	Карачевский муниципальный район, Карачевское городское поселение	10,06	Мусоросортировочная станция в Карачевском районе	10,06	24,4	Полигон ТКО Карачевский район	6,34	0
2030	1	Карачевский муниципальный район, Мылинское сельское поселение	0,57	Мусоросортировочная станция в Карачевском районе	0,57	31,4	Полигон ТКО Карачевский район	0,36	0
2030	1	Карачевский муниципальный район, Песоченское сельское поселение	0,34	Мусоросортировочная станция в Карачевском районе	0,34	33,8	Полигон ТКО Карачевский район	0,22	0
2030	1	Карачевский муниципальный район, Ревенское сельское поселение	0,33	Мусоросортировочная станция в Карачевском районе	0,33	48,2	Полигон ТКО Карачевский район	0,21	0

Детализация потока (с учетом дистанций на маршрутах сбора отходов)									
Год	Зона РО	Муниципальное образование	Масса образованных отходов (тыс.тонн)	Объект обработки	Масса поступивших на обработку отходов (тыс.тонн)	Средняя дистанция по маршрутам района (км)	Объект размещения	Масса поступивших на размещение отходов (тыс.тонн)	Средняя дистанция по маршрутам района (км)
2030	1	Клетнянский муниципальный район, Акуличское сельское поселение	0,31	Мусоросортировочная станция в Жуковском районе	0,31	99,0	Полигон ТКО Жуковский район	0,20	0
2030	1	Клетнянский муниципальный район, Клетнянское городское поселение	5,69	Мусоросортировочная станция в Жуковском районе	5,69	79,1	Полигон ТКО Жуковский район	3,58	0
2030	1	Клетнянский муниципальный район, Лутенское сельское поселение	0,43	Мусоросортировочная станция в Жуковском районе	0,43	86,4	Полигон ТКО Жуковский район	0,27	0
2030	1	Клетнянский муниципальный район, Мирнинское сельское поселение	0,62	Мусоросортировочная станция в Жуковском районе	0,62	97,3	Полигон ТКО Жуковский район	0,39	0
2030	1	Клетнянский муниципальный район, Мужиновское сельское поселение	0,37	Мусоросортировочная станция в Жуковском районе	0,37	92,8	Полигон ТКО Жуковский район	0,23	0
2030	1	Клетнянский муниципальный район, Надвинское сельское поселение	0,21	Мусоросортировочная станция в Жуковском районе	0,21	69,3	Полигон ТКО Жуковский район	0,13	0
2030	1	Комаричский муниципальный район, Аркинское сельское поселение	0,34	Мусоросортировочная станция в Комаричском районе	0,34	29,0	Полигон ТКО Комаричский район	0,22	0
2030	1	Комаричский муниципальный район, Быховское сельское поселение	0,34	Мусоросортировочная станция в Комаричском районе	0,34	37,0	Полигон ТКО Комаричский район	0,22	0
2030	1	Комаричский муниципальный район, Игрицкое сельское поселение	0,49	Мусоросортировочная станция в Комаричском районе	0,49	58,3	Полигон ТКО Комаричский район	0,31	0
2030	1	Комаричский муниципальный район, Комаричское городское поселение	3,40	Мусоросортировочная станция в Комаричском районе	3,40	28,1	Полигон ТКО Комаричский район	2,14	0
2030	1	Комаричский муниципальный район, Литижское сельское поселение	0,44	Мусоросортировочная станция в Комаричском районе	0,44	41,4	Полигон ТКО Комаричский район	0,27	0
2030	1	Комаричский муниципальный район, Лопандинское сельское поселение	0,95	Мусоросортировочная станция в Комаричском районе	0,95	26,8	Полигон ТКО Комаричский район	0,60	0
2030	1	Комаричский муниципальный район, Марьинское сельское поселение	0,39	Мусоросортировочная станция в Комаричском районе	0,39	15,9	Полигон ТКО Комаричский район	0,25	0
2030	1	Комаричский муниципальный район, Усожское сельское поселение	0,39	Мусоросортировочная станция в Комаричском районе	0,39	40,9	Полигон ТКО Комаричский район	0,24	0
2030	1	Навлинский муниципальный район, Алешенское сельское поселение	0,32	Мусоросортировочная станция в Комаричском районе	0,32	89,3	Полигон ТКО Комаричский район	0,20	0
2030	1	Навлинский муниципальный район, Алтуховское городское поселение	0,61	Мусоросортировочная станция в Комаричском районе	0,61	79,6	Полигон ТКО Комаричский район	0,38	0
2030	1	Навлинский муниципальный район, Бяковское сельское поселение	0,34	Мусоросортировочная станция в Комаричском районе	0,34	92,0	Полигон ТКО Комаричский район	0,22	0
2030	1	Навлинский муниципальный район, Вздруженское сельское поселение	0,15	Мусоросортировочная станция в Комаричском районе	0,15	116,1	Полигон ТКО Комаричский район	0,10	0
2030	1	Навлинский муниципальный район, Клюковенское сельское поселение	0,41	Мусоросортировочная станция в Комаричском районе	0,41	103,4	Полигон ТКО Комаричский район	0,26	0
2030	1	Навлинский муниципальный район, Навлинское городское поселение	6,29	Мусоросортировочная станция в Комаричском районе	6,29	100,0	Полигон ТКО Комаричский район	3,96	0
2030	1	Навлинский муниципальный район, Пролысовское сельское поселение	0,17	Мусоросортировочная станция в Комаричском районе	0,17	119,5	Полигон ТКО Комаричский район	0,11	0
2030	1	Навлинский муниципальный район, Ревенское сельское поселение	0,28	Мусоросортировочная станция в Комаричском районе	0,28	127,1	Полигон ТКО Комаричский район	0,18	0
2030	1	Навлинский муниципальный район, Салтановское сельское поселение	0,32	Мусоросортировочная станция в Комаричском районе	0,32	122,3	Полигон ТКО Комаричский район	0,20	0

Детализация потока (с учетом дистанций на маршрутах сбора отходов)									
Год	Зона РО	Муниципальное образование	Масса образованных отходов (тыс.тонн)	Объект обработки	Масса поступивших на обработку отходов (тыс.тонн)	Средняя дистанция по маршрутам района (км)	Объект размещения	Масса поступивших на размещение отходов (тыс.тонн)	Средняя дистанция по маршрутам района (км)
2030	1	Навлинский муниципальный район, Синезерское сельское поселение	0,51	Мусоросортировочная станция в Комаричском районе	0,51	106,4	Полигон ТКО Комаричский район	0,32	0
2030	1	Навлинский муниципальный район, Соколовское сельское поселение	0,31	Мусоросортировочная станция в Комаричском районе	0,31	111,2	Полигон ТКО Комаричский район	0,19	0
2030	1	Навлинский муниципальный район, Чичковское сельское поселение	0,46	Мусоросортировочная станция в Комаричском районе	0,46	110,4	Полигон ТКО Комаричский район	0,29	0
2030	1	Навлинский муниципальный район, Щегловское сельское поселение	0,31	Мусоросортировочная станция в Комаричском районе	0,31	103,5	Полигон ТКО Комаричский район	0,20	0
2030	1	Почепский муниципальный район, Бакланское сельское поселение	0,71	Мусоросортировочная станция в Мглинском районе	0,71	92,4	Полигон ТКО Мглинский район	0,45	0
2030	1	Почепский муниципальный район, Бельковское сельское поселение	0,22	Мусоросортировочная станция в Мглинском районе	0,22	59,6	Полигон ТКО Мглинский район	0,14	0
2030	1	Почепский муниципальный район, Валуецкое сельское поселение	0,31	Мусоросортировочная станция в Мглинском районе	0,31	86,5	Полигон ТКО Мглинский район	0,20	0
2030	1	Почепский муниципальный район, Витовское сельское поселение	0,44	Мусоросортировочная станция в Мглинском районе	0,44	65,1	Полигон ТКО Мглинский район	0,28	0
2030	1	Почепский муниципальный район, Гущинское сельское поселение	0,47	Мусоросортировочная станция в Мглинском районе	0,47	81,8	Полигон ТКО Мглинский район	0,30	0
2030	1	Почепский муниципальный район, Дмитровское сельское поселение	0,24	Мусоросортировочная станция в Мглинском районе	0,24	79,5	Полигон ТКО Мглинский район	0,15	0
2030	1	Почепский муниципальный район, Доманичское сельское поселение	0,53	Мусоросортировочная станция в Мглинском районе	0,53	84,2	Полигон ТКО Мглинский район	0,33	0
2030	1	Почепский муниципальный район, Краснорогское сельское поселение	0,99	Мусоросортировочная станция в Мглинском районе	0,99	88,8	Полигон ТКО Мглинский район	0,62	0
2030	1	Почепский муниципальный район, Московское сельское поселение	0,51	Мусоросортировочная станция в Мглинском районе	0,51	84,3	Полигон ТКО Мглинский район	0,32	0
2030	1	Почепский муниципальный район, Первомайское сельское поселение	0,34	Мусоросортировочная станция в Мглинском районе	0,34	65,3	Полигон ТКО Мглинский район	0,21	0
2030	1	Почепский муниципальный район, Польниковское сельское поселение	0,40	Мусоросортировочная станция в Мглинском районе	0,40	51,1	Полигон ТКО Мглинский район	0,26	0
2030	1	Почепский муниципальный район, Почепское городское поселение	7,18	Мусоросортировочная станция в Мглинском районе	7,18	68,5	Полигон ТКО Мглинский район	4,53	0
2030	1	Почепский муниципальный район, Рагозинское сельское поселение	0,23	Мусоросортировочная станция в Мглинском районе	0,23	70,0	Полигон ТКО Мглинский район	0,14	0
2030	1	Почепский муниципальный район, Рамасухское городское поселение	0,18	Мусоросортировочная станция в Мглинском районе	0,18	77,4	Полигон ТКО Мглинский район	0,11	0
2030	1	Почепский муниципальный район, Речицкое сельское поселение	1,10	Мусоросортировочная станция в Мглинском районе	1,10	69,9	Полигон ТКО Мглинский район	0,70	0
2030	1	Почепский муниципальный район, Семецкое сельское поселение	0,47	Мусоросортировочная станция в Мглинском районе	0,47	88,1	Полигон ТКО Мглинский район	0,30	0
2030	1	Почепский муниципальный район, Сетоловское сельское поселение	0,57	Мусоросортировочная станция в Мглинском районе	0,57	74,8	Полигон ТКО Мглинский район	0,36	0
2030	1	Почепский муниципальный район, Титовское сельское поселение	0,29	Мусоросортировочная станция в Мглинском районе	0,29	69,6	Полигон ТКО Мглинский район	0,18	0
2030	1	Почепский муниципальный район, Чоповское сельское поселение	0,58	Мусоросортировочная станция в Мглинском районе	0,58	58,7	Полигон ТКО Мглинский район	0,37	0

Детализация потока (с учетом дистанций на маршрутах сбора отходов)									
Год	Зона РО	Муниципальное образование	Масса образованных отходов (тыс.тонн)	Объект обработки	Масса поступивших на обработку отходов (тыс.тонн)	Средняя дистанция по маршрутам района (км)	Объект размещения	Масса поступивших на размещение отходов (тыс.тонн)	Средняя дистанция по маршрутам района (км)
2030	1	Рогнединский муниципальный район, Вороновское сельское поселение	0,31	Мусоросортировочная станция в Жуковском районе	0,31	64,7	Полигон ТКО Жуковский район	0,19	0
2030	1	Рогнединский муниципальный район, Рогнединское городское поселение	1,29	Мусоросортировочная станция в Жуковском районе	1,29	87,2	Полигон ТКО Жуковский район	0,81	0
2030	1	Рогнединский муниципальный район, Селиловичское сельское поселение	0,25	Мусоросортировочная станция в Жуковском районе	0,25	85,3	Полигон ТКО Жуковский район	0,15	0
2030	1	Рогнединский муниципальный район, Тюнинское сельское поселение	0,19	Мусоросортировочная станция в Жуковском районе	0,19	101,9	Полигон ТКО Жуковский район	0,12	0
2030	1	Рогнединский муниципальный район, Федоровское сельское поселение	0,41	Мусоросортировочная станция в Жуковском районе	0,41	104,5	Полигон ТКО Жуковский район	0,26	0
2030	1	Рогнединский муниципальный район, Шаровичское сельское поселение	0,12	Мусоросортировочная станция в Жуковском районе	0,12	110,6	Полигон ТКО Жуковский район	0,08	0
2030	1	Севский муниципальный район, Доброводское сельское поселение	0,39	Мусоросортировочная станция в Комаричском районе	0,39	88,1	Полигон ТКО Комаричский район	0,25	0
2030	1	Севский муниципальный район, Косицкое сельское поселение	0,44	Мусоросортировочная станция в Комаричском районе	0,44	101,0	Полигон ТКО Комаричский район	0,28	0
2030	1	Севский муниципальный район, Новоямское сельское поселение	0,55	Мусоросортировочная станция в Комаричском районе	0,55	58,6	Полигон ТКО Комаричский район	0,35	0
2030	1	Севский муниципальный район, Подлесно-Новосельское сельское поселение	0,48	Мусоросортировочная станция в Комаричском районе	0,48	102,0	Полигон ТКО Комаричский район	0,30	0
2030	1	Севский муниципальный район, Пушкинское сельское поселение	0,26	Мусоросортировочная станция в Комаричском районе	0,26	82,0	Полигон ТКО Комаричский район	0,17	0
2030	1	Севский муниципальный район, Севское городское поселение	3,20	Мусоросортировочная станция в Комаричском районе	3,20	74,5	Полигон ТКО Комаричский район	2,02	0
2030	1	Севский муниципальный район, Троебортновское сельское поселение	0,22	Мусоросортировочная станция в Комаричском районе	0,22	109,5	Полигон ТКО Комаричский район	0,14	0
2030	1	Севский муниципальный район, Чемлыжское сельское поселение	0,46	Мусоросортировочная станция в Комаричском районе	0,46	81,1	Полигон ТКО Комаричский район	0,29	0
2030	1	Суземский муниципальный район, Алешковичское сельское поселение	0,70	Мусоросортировочная станция в Трубчевском районе	0,70	95,8	Вторая очередь полигона ТКО Трубчевский район	0,44	0
2030	1	Суземский муниципальный район, Кокоревское городское поселение	0,86	Мусоросортировочная станция в Комаричском районе	0,86	87,1	Полигон ТКО Комаричский район	0,54	0
2030	1	Суземский муниципальный район, Невдольское сельское поселение	0,57	Мусоросортировочная станция в Трубчевском районе	0,57	90,1	Вторая очередь полигона ТКО Трубчевский район	0,36	0
2030	1	Суземский муниципальный район, Новопогощенское сельское поселение	0,33	Мусоросортировочная станция в Трубчевском районе	0,33	54,4	Вторая очередь полигона ТКО Трубчевский район	0,21	0
2030	1	Суземский муниципальный район, Селеченское сельское поселение	0,26	Мусоросортировочная станция в Трубчевском районе	0,26	81,6	Вторая очередь полигона ТКО Трубчевский район	0,16	0
2030	1	Суземский муниципальный район, Суземское городское поселение	3,90	Мусоросортировочная станция в Трубчевском районе	3,90	77,2	Вторая очередь полигона ТКО Трубчевский район	2,46	0
2030	1	Суземский муниципальный район, Холмечское сельское поселение	0,30	Мусоросортировочная станция в Комаричском районе	0,30	81,6	Полигон ТКО Комаричский район	0,19	0
2030	1	Трубчевский муниципальный район, Белоберезковское городское поселение	1,94	Мусоросортировочная станция в Трубчевском районе	1,94	56,6	Вторая очередь полигона ТКО Трубчевский район	1,22	0
2030	1	Трубчевский муниципальный район, Городецкое сельское поселение	0,88	Мусоросортировочная станция в Трубчевском районе	0,88	14,5	Вторая очередь полигона ТКО Трубчевский район	0,56	0

Детализация потока (с учетом дистанций на маршрутах сбора отходов)									
Год	Зона РО	Муниципальное образование	Масса образованных отходов (тыс.тонн)	Объект обработки	Масса поступивших на обработку отходов (тыс.тонн)	Средняя дистанция по маршрутам района (км)	Объект размещения	Масса поступивших на размещение отходов (тыс.тонн)	Средняя дистанция по маршрутам района (км)
2030	1	Трубчевский муниципальный район, Селецкое сельское поселение	0,99	Мусоросортировочная станция в Трубчевском районе	0,99	54,6	Вторая очередь полигона ТКО Трубчевский район	0,62	0
2030	1	Трубчевский муниципальный район, Семячковское сельское поселение	0,83	Мусоросортировочная станция в Трубчевском районе	0,83	44,2	Вторая очередь полигона ТКО Трубчевский район	0,52	0
2030	1	Трубчевский муниципальный район, Телецкое сельское поселение	1,06	Мусоросортировочная станция в Трубчевском районе	1,06	40,0	Вторая очередь полигона ТКО Трубчевский район	0,67	0
2030	1	Трубчевский муниципальный район, Трубчевское городское поселение	5,82	Мусоросортировочная станция в Трубчевском районе	5,82	29,8	Вторая очередь полигона ТКО Трубчевский район	3,66	0
2030	1	Трубчевский муниципальный район, Усохское сельское поселение	0,56	Мусоросортировочная станция в Трубчевском районе	0,56	20,6	Вторая очередь полигона ТКО Трубчевский район	0,35	0
2030	1	Трубчевский муниципальный район, Юровское сельское поселение	0,97	Мусоросортировочная станция в Трубчевском районе	0,97	47,8	Вторая очередь полигона ТКО Трубчевский район	0,61	0
2030	2	Гордеевский муниципальный район, Глинковское сельское поселение	0,29	Мусоросортировочная станция в Красногорском районе	0,29	63,4	Полигон ТКО Красногорский район	0,18	0
2030	2	Гордеевский муниципальный район, Гордеевское сельское поселение	1,39	Мусоросортировочная станция в Красногорском районе	1,39	49,8	Полигон ТКО Красногорский район	0,87	0
2030	2	Гордеевский муниципальный район, Мирнинское сельское поселение	0,63	Мусоросортировочная станция в Красногорском районе	0,63	27,1	Полигон ТКО Красногорский район	0,40	0
2030	2	Гордеевский муниципальный район, Петровобудское сельское поселение	0,35	Мусоросортировочная станция в Красногорском районе	0,35	38,0	Полигон ТКО Красногорский район	0,22	0
2030	2	Гордеевский муниципальный район, Рудневоробьевское сельское поселение	0,40	Мусоросортировочная станция в Красногорском районе	0,40	42,2	Полигон ТКО Красногорский район	0,25	0
2030	2	Гордеевский муниципальный район, Творишинское сельское поселение	0,50	Мусоросортировочная станция в Красногорском районе	0,50	61,4	Полигон ТКО Красногорский район	0,32	0
2030	2	Гордеевский муниципальный район, Уношевское сельское поселение	0,36	Мусоросортировочная станция в Красногорском районе	0,36	37,8	Полигон ТКО Красногорский район	0,23	0
2030	2	Городской округ г, Клинцы	32,47	Мусоросортировочная станция в г, Клинцы	32,47	19,5	Полигон ТКО г, Клинцы	20,46	0
2030	2	Городской округ г, Стародуб	8,08	Мусоросортировочная станция в Погарском районе	8,08	69,0	Полигон ТКО Погарский район	5,09	0
2030	2	Злынковский муниципальный район, Вышковское городское поселение	1,20	Мусоросортировочная станция в Злынковском районе	1,20	31,6	Полигон ТКО Злынковский район	0,76	0
2030	2	Злынковский муниципальный район, Денисковичское сельское поселение	0,24	Мусоросортировочная станция в Злынковском районе	0,24	27,7	Полигон ТКО Злынковский район	0,15	0
2030	2	Злынковский муниципальный район, Злынковское городское поселение	2,29	Мусоросортировочная станция в Злынковском районе	2,29	30,2	Полигон ТКО Злынковский район	1,44	0
2030	2	Злынковский муниципальный район, Роговское сельское поселение	0,31	Мусоросортировочная станция в Злынковском районе	0,31	38,6	Полигон ТКО Злынковский район	0,19	0
2030	2	Злынковский муниципальный район, Спиридоновобудское сельское поселение	0,44	Мусоросортировочная станция в Злынковском районе	0,44	38,6	Полигон ТКО Злынковский район	0,27	0
2030	2	Злынковский муниципальный район, Щербиничское сельское поселение	0,34	Мусоросортировочная станция в Злынковском районе	0,34	43,6	Полигон ТКО Злынковский район	0,21	0
2030	2	Климовский муниципальный район, Брахловское сельское поселение	0,27	Мусоросортировочная станция в Новозыбковском городском округе (в 2 км по направлению на юго-запад от села Манюки)	0,27	60,0	Полигон ТКО Новозыбковский городской округ (в 2 км по направлению на юго-запад от села Манюки)	0,17	0
2030	2	Климовский муниципальный район, Истопское сельское поселение	0,54	Мусоросортировочная станция в Новозыбковском городском округе (в 2 км по направлению на юго-запад от села Манюки)	0,54	61,1	Полигон ТКО Новозыбковский городской округ (в 2 км по направлению на юго-запад от села Манюки)	0,34	0

Детализация потока (с учетом дистанций на маршрутах сбора отходов)									
Год	Зона РО	Муниципальное образование	Масса образованных отходов (тыс.тонн)	Объект обработки	Масса поступивших на обработку отходов (тыс.тонн)	Средняя дистанция по маршрутам района (км)	Объект размещения	Масса поступивших на размещение отходов (тыс.тонн)	Средняя дистанция по маршрутам района (км)
2030	2	Климовский муниципальный район, Каменскохуторское сельское поселение	0,31	Мусоросортировочная станция в Новозыбковском городском округе (в 2 км по направлению на юго-запад от села Манюки)	0,31	72,5	Полигон ТКО Новозыбковский городской округ (в 2 км по направлению на юго-запад от села Манюки)	0,19	0
2030	2	Климовский муниципальный район, Кирилловское сельское поселение	0,27	Мусоросортировочная станция в Новозыбковском городском округе (в 2 км по направлению на юго-запад от села Манюки)	0,27	79,6	Полигон ТКО Новозыбковский городской округ (в 2 км по направлению на юго-запад от села Манюки)	0,17	0
2030	2	Климовский муниципальный район, Климовское городское поселение	5,61	Мусоросортировочная станция в Новозыбковском городском округе (в 2 км по направлению на юго-запад от села Манюки)	5,61	52,3	Полигон ТКО Новозыбковский городской округ (в 2 км по направлению на юго-запад от села Манюки)	3,53	0
2030	2	Климовский муниципальный район, Лакомобудское сельское поселение	0,14	Мусоросортировочная станция в Новозыбковском городском округе (в 2 км по направлению на юго-запад от села Манюки)	0,14	33,1	Полигон ТКО Новозыбковский городской округ (в 2 км по направлению на юго-запад от села Манюки)	0,09	0
2030	2	Климовский муниципальный район, Митьковское сельское поселение	0,31	Мусоросортировочная станция в Новозыбковском городском округе (в 2 км по направлению на юго-запад от села Манюки)	0,31	37,8	Полигон ТКО Новозыбковский городской округ (в 2 км по направлению на юго-запад от села Манюки)	0,20	0
2030	2	Климовский муниципальный район, Новоропское сельское поселение	0,54	Мусоросортировочная станция в Новозыбковском городском округе (в 2 км по направлению на юго-запад от села Манюки)	0,54	69,7	Полигон ТКО Новозыбковский городской округ (в 2 км по направлению на юго-запад от села Манюки)	0,34	0
2030	2	Климовский муниципальный район, Новоюрковичское сельское поселение	0,36	Мусоросортировочная станция в Новозыбковском городском округе (в 2 км по направлению на юго-запад от села Манюки)	0,36	85,5	Полигон ТКО Новозыбковский городской округ (в 2 км по направлению на юго-запад от села Манюки)	0,22	0
2030	2	Климовский муниципальный район, Плавенское сельское поселение	0,40	Мусоросортировочная станция в Новозыбковском городском округе (в 2 км по направлению на юго-запад от села Манюки)	0,40	65,9	Полигон ТКО Новозыбковский городской округ (в 2 км по направлению на юго-запад от села Манюки)	0,25	0
2030	2	Климовский муниципальный район, Сачковичское сельское поселение	0,68	Мусоросортировочная станция в Новозыбковском городском округе (в 2 км по направлению на юго-запад от села Манюки)	0,68	53,2	Полигон ТКО Новозыбковский городской округ (в 2 км по направлению на юго-запад от села Манюки)	0,43	0
2030	2	Климовский муниципальный район, Сытобудское сельское поселение	0,25	Мусоросортировочная станция в Новозыбковском городском округе (в 2 км по направлению на юго-запад от села Манюки)	0,25	47,5	Полигон ТКО Новозыбковский городской округ (в 2 км по направлению на юго-запад от села Манюки)	0,16	0
2030	2	Климовский муниципальный район, Хороменское сельское поселение	0,29	Мусоросортировочная станция в Новозыбковском городском округе (в 2 км по направлению на юго-запад от села Манюки)	0,29	75,6	Полигон ТКО Новозыбковский городской округ (в 2 км по направлению на юго-запад от села Манюки)	0,18	0
2030	2	Климовский муниципальный район, Челховское сельское поселение	0,44	Мусоросортировочная станция в Новозыбковском городском округе (в 2 км по направлению на юго-запад от села Манюки)	0,44	67,5	Полигон ТКО Новозыбковский городской округ (в 2 км по направлению на юго-запад от села Манюки)	0,28	0
2030	2	Климовский муниципальный район, Чуровичское сельское поселение	0,54	Мусоросортировочная станция в Новозыбковском городском округе (в 2 км по направлению на юго-запад от села Манюки)	0,54	76,6	Полигон ТКО Новозыбковский городской округ (в 2 км по направлению на юго-запад от села Манюки)	0,34	0
2030	2	Клинцовский муниципальный район, Великотопальское сельское поселение	0,44	Мусоросортировочная станция в Новозыбковском городском округе (в 2 км по направлению на юго-запад от села Манюки)	0,44	56,4	Полигон ТКО Новозыбковский городской округ (в 2 км по направлению на юго-запад от села Манюки)	0,28	0
2030	2	Клинцовский муниципальный район, Гулевское сельское поселение	0,49	Мусоросортировочная станция в г, Клинцы	0,49	46,5	Полигон ТКО г, Клинцы	0,31	0
2030	2	Клинцовский муниципальный район, Коржовоголубовское сельское поселение	2,28	Мусоросортировочная станция в г, Клинцы	2,28	37,6	Полигон ТКО г, Клинцы	1,43	0

Детализация потока (с учетом дистанций на маршрутах сбора отходов)									
Год	Зона РО	Муниципальное образование	Масса образованных отходов (тыс.тонн)	Объект обработки	Масса поступивших на обработку отходов (тыс.тонн)	Средняя дистанция по маршрутам района (км)	Объект размещения	Масса поступивших на размещение отходов (тыс.тонн)	Средняя дистанция по маршрутам района (км)
2030	2	Клинцовский муниципальный район, Лопатенское сельское поселение	0,42	Мусоросортировочная станция в г, Клинцы	0,42	34,8	Полигон ТКО г, Клинцы	0,27	0
2030	2	Клинцовский муниципальный район, Медведовское сельское поселение	0,83	Мусоросортировочная станция в г, Клинцы	0,83	51,7	Полигон ТКО г, Клинцы	0,52	0
2030	2	Клинцовский муниципальный район, Первомайское сельское поселение	1,02	Мусоросортировочная станция в г, Клинцы	1,02	27,8	Полигон ТКО г, Клинцы	0,64	0
2030	2	Клинцовский муниципальный район, Рожновское сельское поселение	0,56	Мусоросортировочная станция в г, Клинцы	0,56	28,8	Полигон ТКО г, Клинцы	0,36	0
2030	2	Клинцовский муниципальный район, Смолевичское сельское поселение	0,83	Мусоросортировочная станция в г, Клинцы	0,83	42,2	Полигон ТКО г, Клинцы	0,52	0
2030	2	Клинцовский муниципальный район, Смотровобудское сельское поселение	1,11	Мусоросортировочная станция в г, Клинцы	1,11	35,9	Полигон ТКО г, Клинцы	0,70	0
2030	2	Красногорский муниципальный район, Колюдовское сельское поселение	0,32	Мусоросортировочная станция в Красногорском районе	0,32	47,1	Полигон ТКО Красногорский район	0,20	0
2030	2	Красногорский муниципальный район, Красногорское городское поселение	3,05	Мусоросортировочная станция в Красногорском районе	3,05	30,5	Полигон ТКО Красногорский район	1,92	0
2030	2	Красногорский муниципальный район, Лотаковское сельское поселение	0,27	Мусоросортировочная станция в Красногорском районе	0,27	41,8	Полигон ТКО Красногорский район	0,17	0
2030	2	Красногорский муниципальный район, Любовшанское сельское поселение	0,39	Мусоросортировочная станция в Красногорском районе	0,39	25,4	Полигон ТКО Красногорский район	0,25	0
2030	2	Красногорский муниципальный район, Макаричское сельское поселение	0,32	Мусоросортировочная станция в Красногорском районе	0,32	44,3	Полигон ТКО Красногорский район	0,20	0
2030	2	Красногорский муниципальный район, Перелазское сельское поселение	0,41	Мусоросортировочная станция в Красногорском районе	0,41	45,4	Полигон ТКО Красногорский район	0,26	0
2030	2	Красногорский муниципальный район, Яловское сельское поселение	0,17	Мусоросортировочная станция в Красногорском районе	0,17	34,9	Полигон ТКО Красногорский район	0,11	0
2030	2	Мглинский муниципальный район, Беловодское сельское поселение	0,28	Мусоросортировочная станция в Мглинском районе	0,28	11,9	Полигон ТКО Мглинский район	0,18	0
2030	2	Мглинский муниципальный район, Вельжичское сельское поселение	0,25	Мусоросортировочная станция в Мглинском районе	0,25	30,8	Полигон ТКО Мглинский район	0,16	0
2030	2	Мглинский муниципальный район, Ветлевское сельское поселение	0,52	Мусоросортировочная станция в Мглинском районе	0,52	30,0	Полигон ТКО Мглинский район	0,33	0
2030	2	Мглинский муниципальный район, Высокское сельское поселение	0,29	Мусоросортировочная станция в Мглинском районе	0,29	44,9	Полигон ТКО Мглинский район	0,18	0
2030	2	Мглинский муниципальный район, Краснокосаровское сельское поселение	0,37	Мусоросортировочная станция в Мглинском районе	0,37	38,6	Полигон ТКО Мглинский район	0,24	0
2030	2	Мглинский муниципальный район, Мглинское городское поселение	3,07	Мусоросортировочная станция в Мглинском районе	3,07	25,1	Полигон ТКО Мглинский район	1,93	0
2030	2	Мглинский муниципальный район, Молодьковское сельское поселение	0,21	Мусоросортировочная станция в Мглинском районе	0,21	43,9	Полигон ТКО Мглинский район	0,13	0
2030	2	Мглинский муниципальный район, Новоромановское сельское поселение	0,48	Мусоросортировочная станция в Мглинском районе	0,48	31,0	Полигон ТКО Мглинский район	0,30	0
2030	2	Мглинский муниципальный район, Новочешуйковское сельское поселение	0,29	Мусоросортировочная станция в Мглинском районе	0,29	35,6	Полигон ТКО Мглинский район	0,18	0
2030	2	Мглинский муниципальный район, Осколковское сельское поселение	0,23	Мусоросортировочная станция в Мглинском районе	0,23	28,5	Полигон ТКО Мглинский район	0,14	0

Детализация потока (с учетом дистанций на маршрутах сбора отходов)									
Год	Зона РО	Муниципальное образование	Масса образованных отходов (тыс.тонн)	Объект обработки	Масса поступивших на обработку отходов (тыс.тонн)	Средняя дистанция по маршрутам района (км)	Объект размещения	Масса поступивших на размещение отходов (тыс.тонн)	Средняя дистанция по маршрутам района (км)
2030	2	Мглинский муниципальный район, Симонтовское сельское поселение	0,22	Мусоросортировочная станция в Мглинском районе	0,22	18,7	Полигон ТКО Мглинский район	0,14	0
2030	2	Мглинский муниципальный район, Соколовское сельское поселение	0,21	Мусоросортировочная станция в Мглинском районе	0,21	36,0	Полигон ТКО Мглинский район	0,13	0
2030	2	Мглинский муниципальный район, Шумаровское сельское поселение	0,24	Мусоросортировочная станция в Мглинском районе	0,24	13,5	Полигон ТКО Мглинский район	0,15	0
2030	2	Новозыбковский городской округ (населенные пункты за исключением г, Новозыбков)	4,15	Мусоросортировочная станция в Новозыбковском городском округе (в 2 км по направлению на юго-запад от села Манюки)	4,15	41,7	Полигон ТКО Новозыбковский городской округ (в 2 км по направлению на юго-запад от села Манюки)	2,62	0
2030	2	Новозыбковский городской округ, г, Новозыбков	16,60	Мусоросортировочная станция в Новозыбковском городском округе (в 2 км по направлению на юго-запад от села Манюки)	16,60	26,2	Полигон ТКО Новозыбковский городской округ (в 2 км по направлению на юго-запад от села Манюки)	10,46	0
2030	2	Погарский муниципальный район, Борщовское сельское поселение	0,35	Мусоросортировочная станция в Погарском районе	0,35	38,7	Полигон ТКО Погарский район	0,22	0
2030	2	Погарский муниципальный район, Вадьковское сельское поселение	0,33	Мусоросортировочная станция в Погарском районе	0,33	19,7	Полигон ТКО Погарский район	0,21	0
2030	2	Погарский муниципальный район, Вадьковское сельское поселение (бывшее Стеченское сельское поселение)	0,59	Мусоросортировочная станция в Погарском районе	0,59	44,8	Полигон ТКО Погарский район	0,37	0
2030	2	Погарский муниципальный район, Витемлянское сельское поселение	0,33	Мусоросортировочная станция в Погарском районе	0,33	54,3	Полигон ТКО Погарский район	0,21	0
2030	2	Погарский муниципальный район, Гетуновское сельское поселение	0,56	Мусоросортировочная станция в Погарском районе	0,56	39,7	Полигон ТКО Погарский район	0,36	0
2030	2	Погарский муниципальный район, Городищенское сельское поселение	0,59	Мусоросортировочная станция в Погарском районе	0,59	51,3	Полигон ТКО Погарский район	0,37	0
2030	2	Погарский муниципальный район, Гриневское сельское поселение	0,32	Мусоросортировочная станция в Погарском районе	0,32	34,3	Полигон ТКО Погарский район	0,20	0
2030	2	Погарский муниципальный район, Долботовское сельское поселение	0,34	Мусоросортировочная станция в Погарском районе	0,34	27,7	Полигон ТКО Погарский район	0,21	0
2030	2	Погарский муниципальный район, Кистерское сельское поселение	0,40	Мусоросортировочная станция в Погарском районе	0,40	59,1	Полигон ТКО Погарский район	0,25	0
2030	2	Погарский муниципальный район, Погарское городское поселение	3,92	Мусоросортировочная станция в Погарском районе	3,92	32,9	Полигон ТКО Погарский район	2,47	0
2030	2	Погарский муниципальный район, Посудичское сельское поселение	0,43	Мусоросортировочная станция в Погарском районе	0,43	22,7	Полигон ТКО Погарский район	0,27	0
2030	2	Погарский муниципальный район, Посудичское сельское поселение (бывшее Прирубкинское сельское поселение)	0,27	Мусоросортировочная станция в Погарском районе	0,27	27,5	Полигон ТКО Погарский район	0,17	0
2030	2	Погарский муниципальный район, Суворовское сельское поселение	0,62	Мусоросортировочная станция в Погарском районе	0,62	24,2	Полигон ТКО Погарский район	0,39	0
2030	2	Погарский муниципальный район, Чаусовское сельское поселение	0,29	Мусоросортировочная станция в Погарском районе	0,29	48,6	Полигон ТКО Погарский район	0,18	0
2030	2	Погарский муниципальный район, Юдиновское сельское поселение	0,48	Мусоросортировочная станция в Погарском районе	0,48	31,1	Полигон ТКО Погарский район	0,30	0
2030	2	Стародубский муниципальный район, Вороновское сельское поселение	1,24	Мусоросортировочная станция в г, Клинцы	1,24	83,3	Полигон ТКО г, Клинцы	0,78	0
2030	2	Стародубский муниципальный район, Гарцевское сельское поселение	0,33	Мусоросортировочная станция в Погарском районе	0,33	49,5	Полигон ТКО Погарский район	0,21	0

Детализация потока (с учетом дистанций на маршрутах сбора отходов)									
Год	Зона РО	Муниципальное образование	Масса образованных отходов (тыс.тонн)	Объект обработки	Масса поступивших на обработку отходов (тыс.тонн)	Средняя дистанция по маршрутам района (км)	Объект размещения	Масса поступивших на размещение отходов (тыс.тонн)	Средняя дистанция по маршрутам района (км)
2030	2	Стародубский муниципальный район, Десятуховское сельское поселение	0,98	Мусоросортировочная станция в Погарском районе	0,98	71,9	Полигон ТКО Погарский район	0,61	0
2030	2	Стародубский муниципальный район, Занковское сельское поселение	0,57	Мусоросортировочная станция в г, Клинцы	0,57	86,4	Полигон ТКО г, Клинцы	0,36	0
2030	2	Стародубский муниципальный район, Запольскохалеевичское сельское поселение	0,38	Мусоросортировочная станция в г, Клинцы	0,38	44,3	Полигон ТКО г, Клинцы	0,24	0
2030	2	Стародубский муниципальный район, Каменское сельское поселение	0,52	Мусоросортировочная станция в г, Клинцы	0,52	60,7	Полигон ТКО г, Клинцы	0,32	0
2030	2	Стародубский муниципальный район, Меленское сельское поселение	0,67	Мусоросортировочная станция в Погарском районе	0,67	59,0	Полигон ТКО Погарский район	0,42	0
2030	2	Стародубский муниципальный район, Мишковское сельское поселение	0,69	Мусоросортировочная станция в Погарском районе	0,69	63,0	Полигон ТКО Погарский район	0,43	0
2030	2	Стародубский муниципальный район, Мохоновское сельское поселение	0,92	Мусоросортировочная станция в г, Клинцы	0,92	64,1	Полигон ТКО г, Клинцы	0,58	0
2030	2	Стародубский муниципальный район, Понуровское сельское поселение	0,51	Мусоросортировочная станция в Погарском районе	0,51	81,1	Полигон ТКО Погарский район	0,32	0
2030	2	Суражский муниципальный район, Влазовичское сельское поселение	0,64	Мусоросортировочная станция в Суражском районе	0,64	35,6	Полигон ТКО Суражский район	0,41	0
2030	2	Суражский муниципальный район, Дегтяревское сельское поселение	0,34	Мусоросортировочная станция в Суражском районе	0,34	65,4	Полигон ТКО Суражский район	0,21	0
2030	2	Суражский муниципальный район, Дубровское сельское поселение	0,59	Мусоросортировочная станция в Суражском районе	0,59	33,4	Полигон ТКО Суражский район	0,37	0
2030	2	Суражский муниципальный район, Кулажское сельское поселение	0,72	Мусоросортировочная станция в Суражском районе	0,72	40,4	Полигон ТКО Суражский район	0,45	0
2030	2	Суражский муниципальный район, Лопазненское сельское поселение	0,48	Мусоросортировочная станция в Суражском районе	0,48	47,2	Полигон ТКО Суражский район	0,30	0
2030	2	Суражский муниципальный район, Нивнянское сельское поселение	0,49	Мусоросортировочная станция в Суражском районе	0,49	50,1	Полигон ТКО Суражский район	0,31	0
2030	2	Суражский муниципальный район, Овчинское сельское поселение	0,79	Мусоросортировочная станция в Суражском районе	0,79	38,8	Полигон ТКО Суражский район	0,49	0
2030	2	Суражский муниципальный район, Суражское городское поселение	4,32	Мусоросортировочная станция в Суражском районе	4,32	24,7	Полигон ТКО Суражский район	2,72	0
2030	2	Унечский муниципальный район, Березинское сельское поселение	0,51	Мусоросортировочная станция в Унечском районе	0,51	41,6	Вторая очередь полигона ТКО Унечский район	0,32	0
2030	2	Унечский муниципальный район, Высокское сельское поселение	0,58	Мусоросортировочная станция в Унечском районе	0,58	59,2	Вторая очередь полигона ТКО Унечский район	0,36	0
2030	2	Унечский муниципальный район, Ивайтенское сельское поселение	0,28	Мусоросортировочная станция в Унечском районе	0,28	63,4	Вторая очередь полигона ТКО Унечский район	0,18	0
2030	2	Унечский муниципальный район, Красновичское сельское поселение	0,52	Мусоросортировочная станция в Унечском районе	0,52	38,7	Вторая очередь полигона ТКО Унечский район	0,33	0
2030	2	Унечский муниципальный район, Найтоповичское сельское поселение	0,55	Мусоросортировочная станция в Унечском районе	0,55	54,9	Вторая очередь полигона ТКО Унечский район	0,35	0
2030	2	Унечский муниципальный район, Павловское сельское поселение	0,57	Мусоросортировочная станция в Унечском районе	0,57	50,9	Вторая очередь полигона ТКО Унечский район	0,36	0
2030	2	Унечский муниципальный район, Старогутнянское сельское поселение	0,59	Мусоросортировочная станция в Унечском районе	0,59	21,3	Вторая очередь полигона ТКО Унечский район	0,37	0

Детализация потока (с учетом дистанций на маршрутах сбора отходов)									
Год	Зона РО	Муниципальное образование	Масса образованных отходов (тыс.тонн)	Объект обработки	Масса поступивших на обработку отходов (тыс.тонн)	Средняя дистанция по маршрутам района (км)	Объект размещения	Масса поступивших на размещение отходов (тыс.тонн)	Средняя дистанция по маршрутам района (км)
2030	2	Унечский муниципальный район, Старосельское сельское поселение	0,31	Мусоросортировочная станция в Унечском районе	0,31	78,8	Вторая очередь полигона ТКО Унечский район	0,20	0
2030	2	Унечский муниципальный район, Унечское городское поселение	9,80	Мусоросортировочная станция в Унечском районе	9,80	32,9	Вторая очередь полигона ТКО Унечский район	6,17	0

Приложение Г1 «Графическое отображение существующей схемы движения отходов от источников образования отходов и мест накопления отходов до объектов обработки, утилизации, обезвреживания отходов, объектов размещения отходов, включенных в государственный реестр объектов размещения отходов», утвержденное постановлением Правительства Брянской области от 25 мая 2020 г. № 224-п

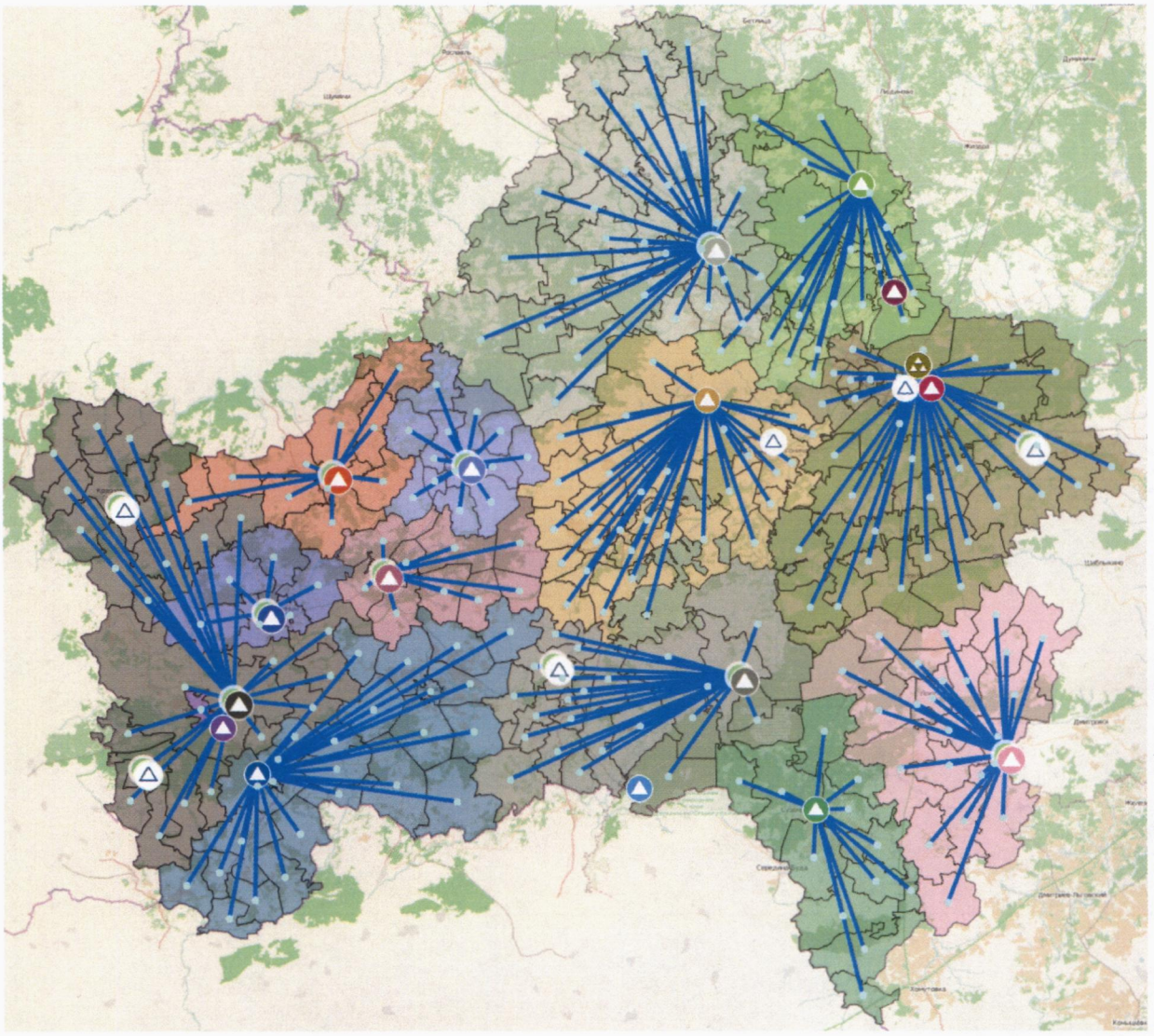

Условные обозначения:

Объект хранения/захоронения отходов.

Объект сортировки/утилизации отходов.

Объект обезвреживания отходов.

Объект обработки/перегрузки отходов.

Объект, планируемый к вводу в эксплуатацию.

Объект, вышедший из эксплуатации.

- поток транспортирования отходов