



## ПРАВИТЕЛЬСТВО БРЯНСКОЙ ОБЛАСТИ

# ПОСТАНОВЛЕНИЕ

от 14 октября 2019 г. № 476-п  
г. Брянск

Об утверждении основной части проекта планировки территории, содержащей проект межевания территории, для размещения линейного объекта на реконструкцию автомобильной дороги «Брянск – Новозыбков» – Трубчевск» – Мошки на участке км 0+000 – км 9+236 в Трубчевском районе Брянской области

В соответствии с пунктом 2 статьи 42, пунктом 3 статьи 43, статьями 7, 45 Градостроительного кодекса Российской Федерации, согласно пункту 7 статьи 5 Закона Брянской области от 15 марта 2007 года № 28-3 «О градостроительной деятельности в Брянской области» Правительство Брянской области

**ПОСТАНОВЛЯЕТ:**

1. Утвердить прилагаемую основную часть проекта планировки территории, содержащую проект межевания территории, для размещения линейного объекта на реконструкцию автомобильной дороги «Брянск – Новозыбков» – Трубчевск» – Мошки на участке км 0+000 – км 9+236 в Трубчевском районе Брянской области.

2. Опубликовать постановление на «Официальном интернет-портале правовой информации» ([pravo.gov.ru](http://pravo.gov.ru)).

3. Постановление вступает в силу после его официального опубликования.

4. Контроль за исполнением постановления возложить на заместителя Губернатора Брянской области Мокренко Ю.В.

Губернатор



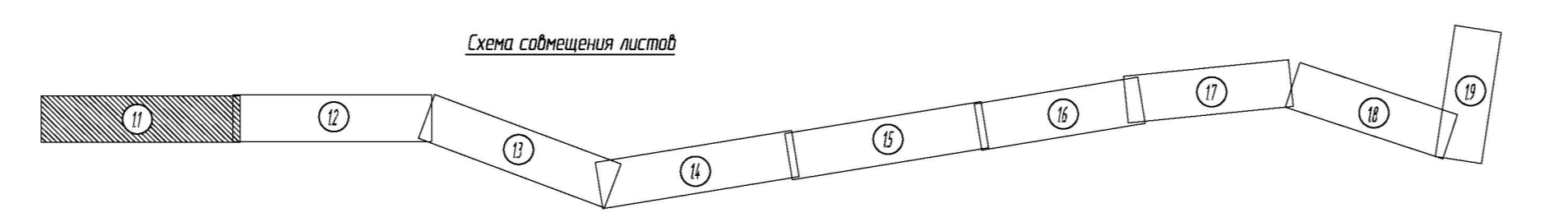
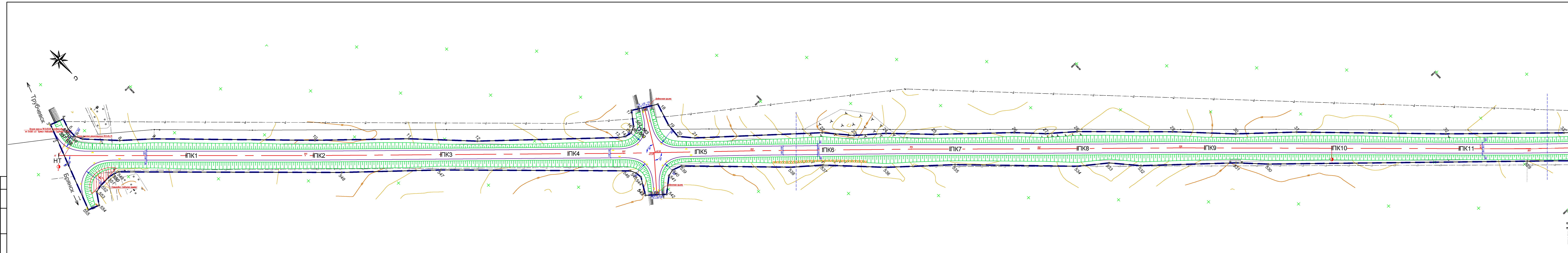
А.В. Богомаз

Утверждена  
постановлением Правительства  
Брянской области  
от 14 октября 2019 г. № 476-п



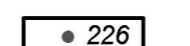
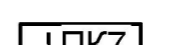
## ОСНОВНАЯ ЧАСТЬ

проекта планировки территории, содержащая проект межевания территории,  
для размещения линейного объекта на реконструкцию автомобильной дороги  
«Брянск – Новозыбков» – Трубчевск» – Мошки на участке км 0+000 –  
км 9+236 в Трубчевском районе Брянской области

Раздел 1. Проект планировки территории. Графическая часть



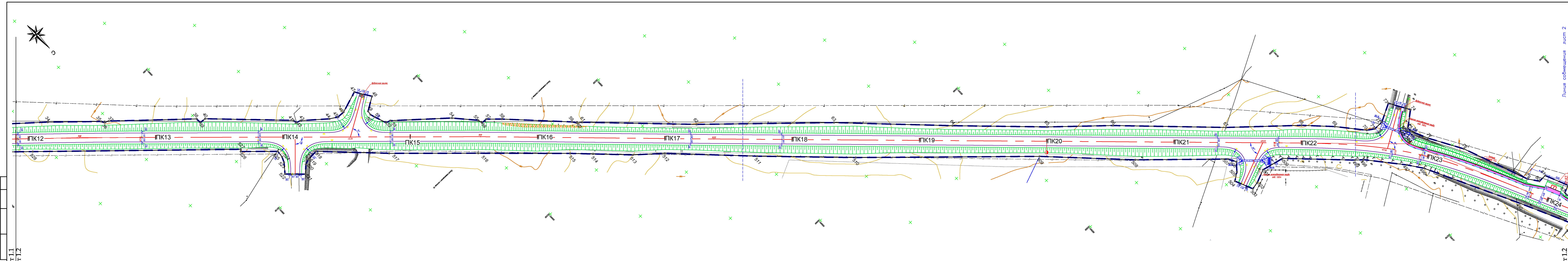
**Условные обозначения**

-  Устанавливаемые красные линии
-  Полоса отвода автодороги
-  226 Поворотные точки
-  ИПК7 Пикеты



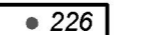
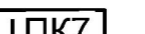
					3-604-2019					
Изм.	Кол.уч.	Лист	Ндоч	Подп.	Дата	Реконструкция автомобильной дороги "Брянск-Новозыбков"-Трубчевск"-Мошки на участке км 0+000- км 9+236 в Трубчевском районе Брянской области				
Разраб.	Толкачева				06.19	Основная часть проекта планировки территории	1:1000	1.1		ООО ПИИ "БРЯНСКГРАЖДАНПРОЕКТ"
Пров.	Курочкина				06.19					
Гл. спец.	Тимофеева				06.19					
Гл.арх.БГП	Скачков				06.19	Чертеж красных линий.				
ГИП	Максименко				06.19					
Н. контр.	Курочкина				06.19					

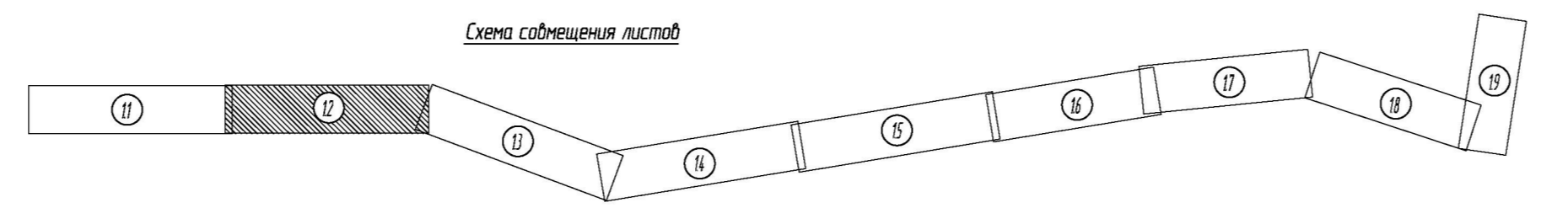
Составлено  
Изд. № подл.  
382

лист 1.1  
лист 1.2



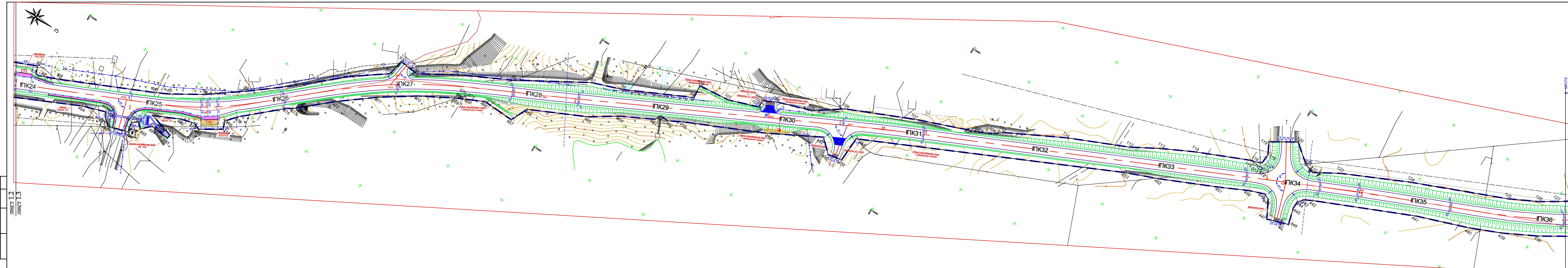
**Условные обозначения**

-  Устанавливаемые красные линии
-  Полоса отвода автодороги
-  Поворотные точки
-  Пикеты



						3-604-2019		
Изм.	Кол. у.	Лист	Издок	Подп.	Дата	Реконструкция автомобильной дороги "Брянск-Новозыбков"-Трубчевск"-Мошки на участке км 0+000- км 9+236 в Трубчевском районе Брянской области		
Разраб.	Толкачева				06.19	Основная часть проекта планировки территории	1:1000	Лист 1.2
Пров.	Курочкина				06.19			
Гл. спец.	Тимофеева				06.19			
Гл. арх. БГП	Скачков				06.19	Чертеж красных линий.	ООО ПИИ "БРЯНСКГРАЖДАНПРОЕКТ"	
ГИП	Максименко				06.19			
Н. контр.	Курочкина				06.19			

Сегментация  
 Лист 1.1  
 Лист 1.2  
 Лист 1.3  
 Формат А4 х 6







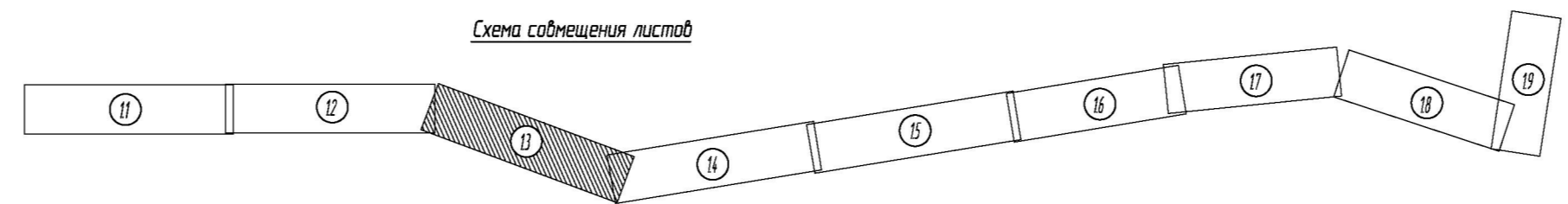
ЛИСТ 1.2  
ЛИСТ 1.3

Лист 3  
Лист 4

ЛИСТ 1.3  
ЛИСТ 1.4

**Условные обозначения**

-  Устанавливаемые красные линии
-  Полоса отвода автодороги
-  Поворотные точки
-  Пикеты



					3-604-2019					
Изм.	Кол.уч.	Лист	Ниж	Подп.	Дата	Реконструкция автомобильной дороги "Брянск-Новозыбков"-Трубчевск"-Мошки на участке км 0+000- км 9+236 в Трубчевском районе Брянской области				
Разраб.	Толкачева				06.19	Основная часть проекта планировки территории	1:1000	1.3		ООО ПИИ "БРЯНСКГРАЖДАНПРОЕКТ"
Пров.	Курочкина				06.19					
Гл. спец.	Тимофеева				06.19					
Гл.арх.БГП	Скачков				06.19					
ГИП	Максименко				06.19					
Н. контр.	Курочкина				06.19	Чертеж красных линий.				

Специально  
Инв. № подл.  
382


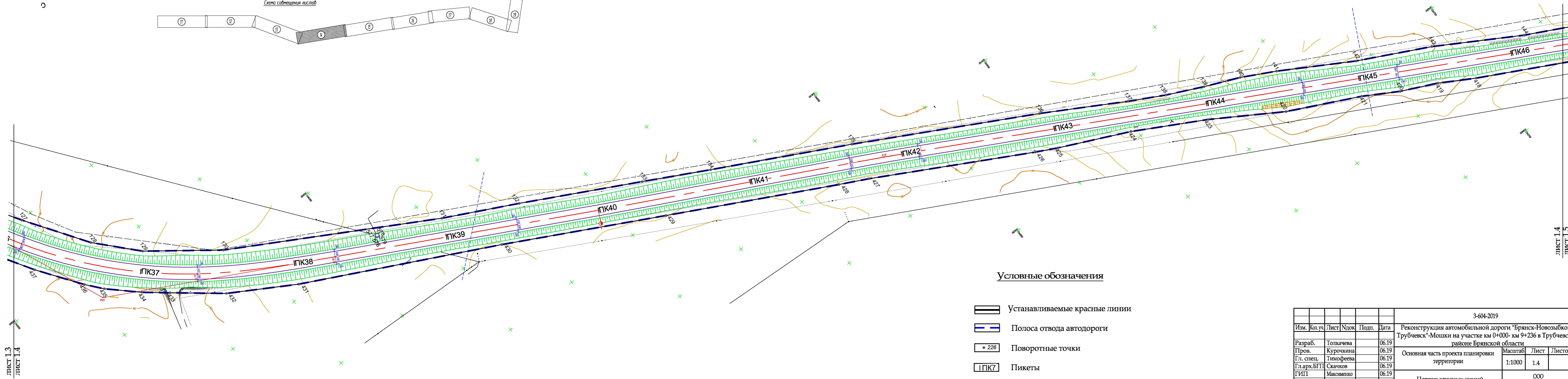
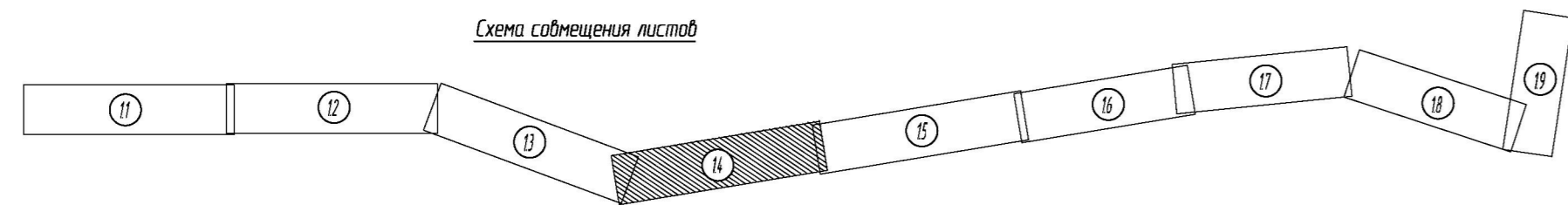



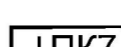


Схема соотнесения листов



**Условные обозначения**


-  Устанавливаемые красные линии
-  Полоса отвода автодороги
-  Поворотные точки
-  Пикеты

3-604-2019									
Изм.	Кол.уч.	Лист	Ндок	Подп.	Дата	Реконструкция автомобильной дороги "Брянск-Новозыбков"-Трубчевск"-Мошки на участке км 0+000- км 9+236 в Трубчевском районе Брянской области			
Разраб.	Толкачева				06.19	Основная часть проекта планировки территории	Масштаб 1:1000	Лист 1.4	Листов
Пров.	Курочкина				06.19				
Гл. спец.	Тимофеева				06.19				
Гл.арх.БТИ	Скачков				06.19				
ГИП	Максименко				06.19	Чертеж красных линий.			ООО "БрянскГражданПроект"
Н. контр.	Курочкина				06.19				

Создано  
Векс. шиф. №  
Листы и даты  
Лист № табл.

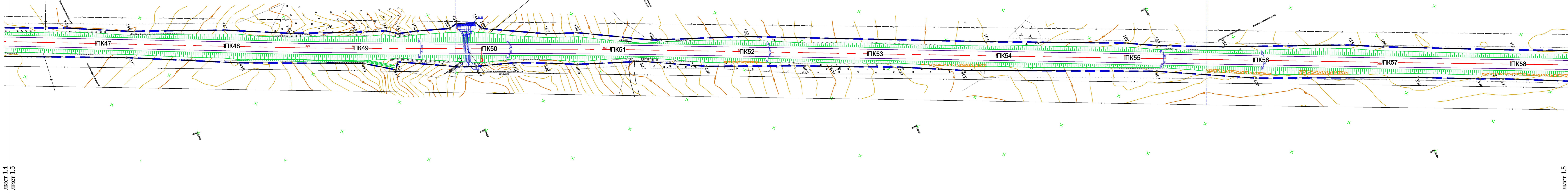
Лист 1.3  
Лист 1.4

Лист 1.4  
Лист 1.5







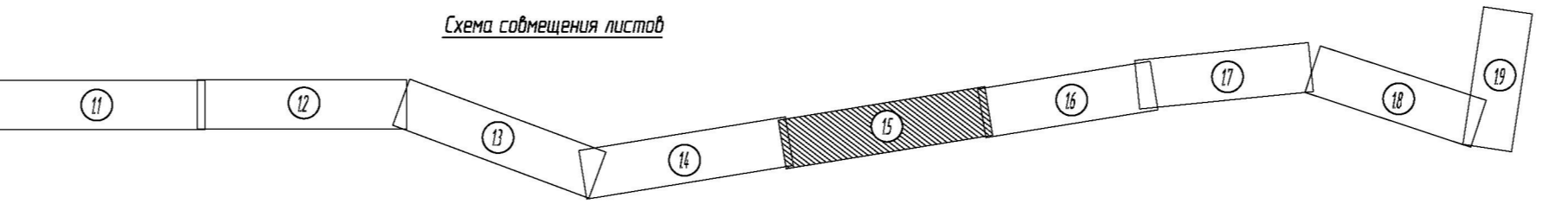
лист 1.4  
лист 1.5

лист 1.5  
лист 1.6



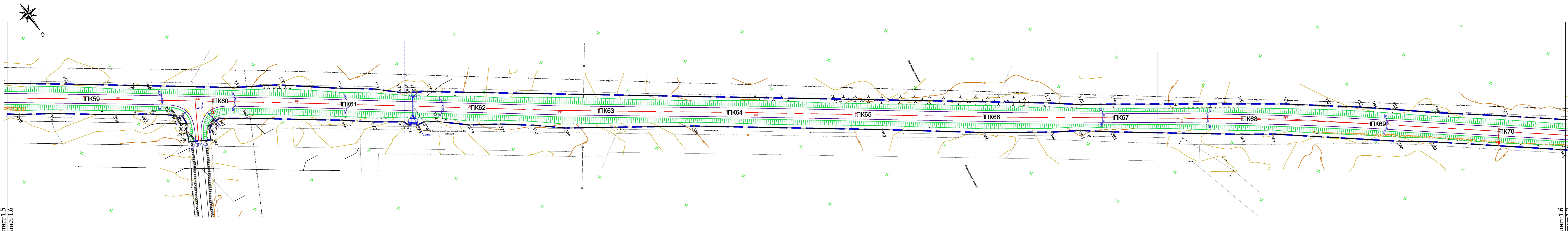
**Условные обозначения**

-  Устанавливаемые красные линии
-  Полоса отвода автодороги
-  226 Поворотные точки
-  ПК7 Пикеты



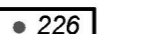
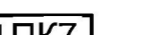


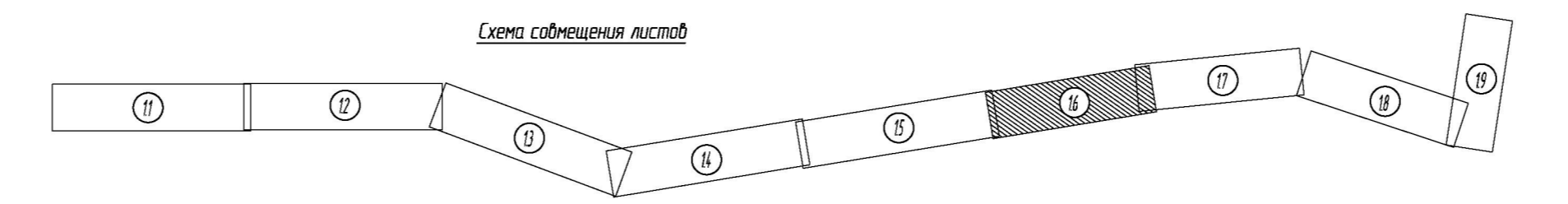
Специально			
Инв. № подл.	387		
Листы в сборе			
Взам. инв. №			

3-604-2019								
Изм.	Кол. уч.	Лист	Ндох	Подп.	Дата	Реконструкция автомобильной дороги "Брянск-Новозыбков"-Трубчевск"-Мошки на участке км 0+000- км 9+236 в Трубчевском районе Брянской области		
Разраб.	Толкачева				06.19	Основная часть проекта планировки территории	1:1000	1.5
Пров.	Курочкина				06.19			
Гл. спец.	Тимофеева				06.19			
Гл. арх. БТИ	Скачков				06.19	Чертеж красных линий.	ООО	ПИИ "БРЯНСКГРАЖДАНПРОЕКТ"
ГИП	Максименко				06.19			
Н. контр.	Курочкина				06.19			



**Условные обозначения**

-  Устанавливаемые красные линии
-  Полоса отвода автодороги
-  • 226 Поворотные точки
-  Пикеты



Изм.	Кол. уч.	Лист	Ндоч	Подп.	Дата	3-604-2019		
						Реконструкция автомобильной дороги "Брянск-Новозыбков"-		
						Трубчевск"-Мошки на участке км 0+000- км 9+236 в Трубчевском		
						районе Брянской области		
Разраб.	Толкачева				06.19	Основная часть проекта планировки территории	1:1000	1.6
Пров.	Курочкина				06.19			
Гл. спец.	Тумофеева				06.19			
Гл. арх. БТИ	Скачков				06.19			
ГИП	Максименко				06.19	Чертеж красных линий.	ООО	
Н. контр.	Курочкина				06.19		ПИИ "БРЯНСКГРАЖДАНПРОЕКТ"	

Согласовано

Лист 1.5

Лист 1.6

Лист 1.7

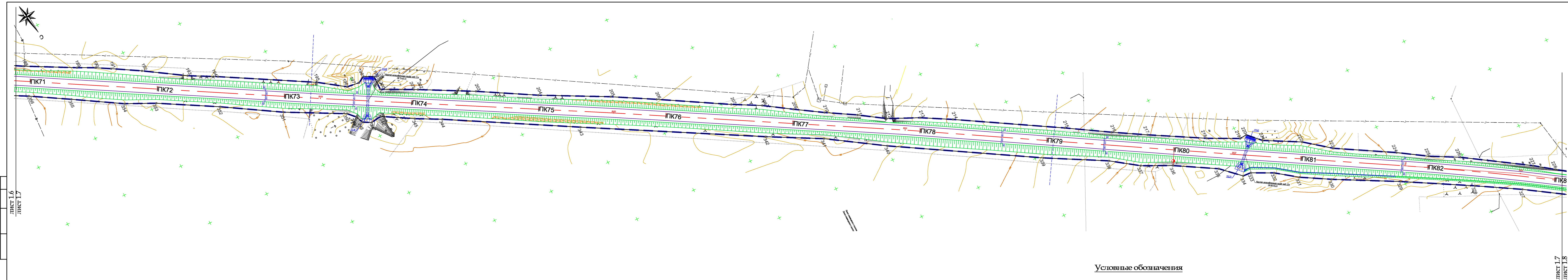
Изд. № подл.

387

Изд. №

Взам. инв. №





Подпись и дата

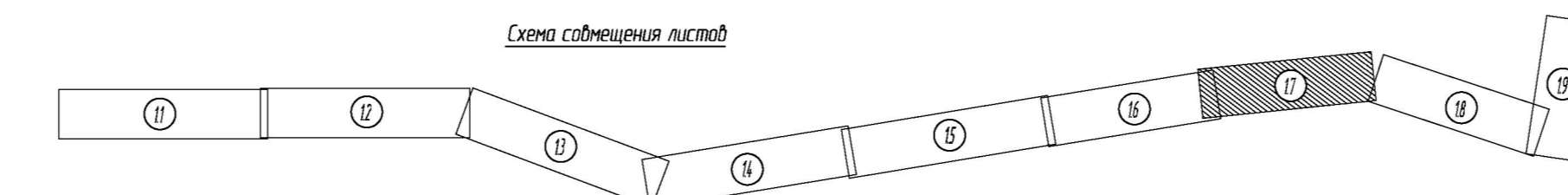


ЛИСТ 1.6  
ЛИСТ 1.7


ЛИСТ 1.7  
ЛИСТ 1.8

**Условные обозначения**

-  Устанавливаемые красные линии
-  Полоса отвода автодороги
-  Поворотные точки
-  Пикеты

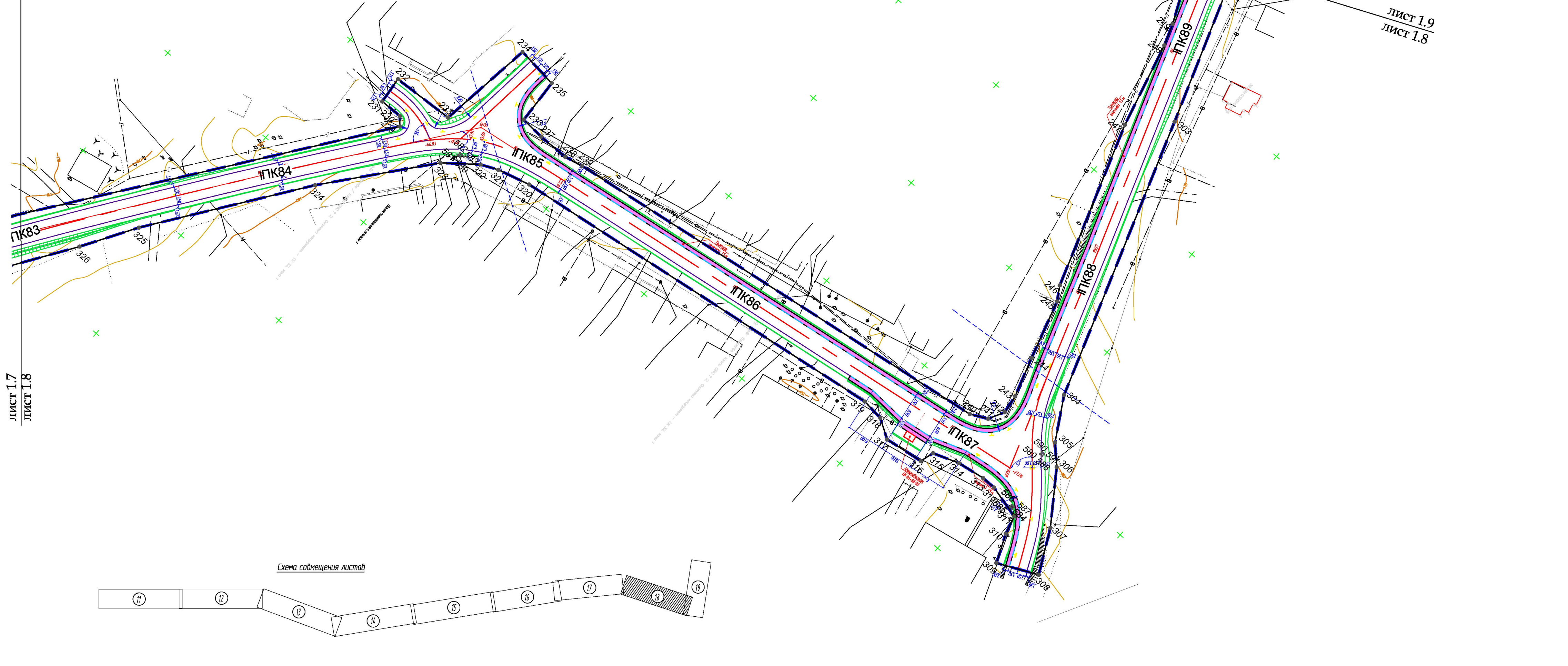


3-604-2019						
Изм.	Кол.уч.	Лист	Ндох	Подп.	Дата	
Разраб.	Толкачева				06.19	
Пров.	Курочкина				06.19	
Гл. спец.	Тимофеева				06.19	
Гл.арх.БТИ	Скачков				06.19	
ГИП	Максименко				06.19	
Н. контр.	Курочкина				06.19	
Реконструкция автомобильной дороги "Брянск-Новозыбков"-Трубчевск"-Мошки на участке км 0+000- км 9+236 в Трубчевском районе Брянской области						
Основная часть проекта планировки территории				Масштаб	Лист	Листов
				1:1000	1.7	
Чертеж красных линий.				ООО ПИИ "БРЯНСКГРАЖДАНПРОЕКТ"		



ЛИСТ 1.7  
ЛИСТ 1.8

Содержание				
Взам. инв. №				
Подпись и дата				
Инв. № подл.	362			



ЛИСТ 1.9  
ЛИСТ 1.8

**Условные обозначения**





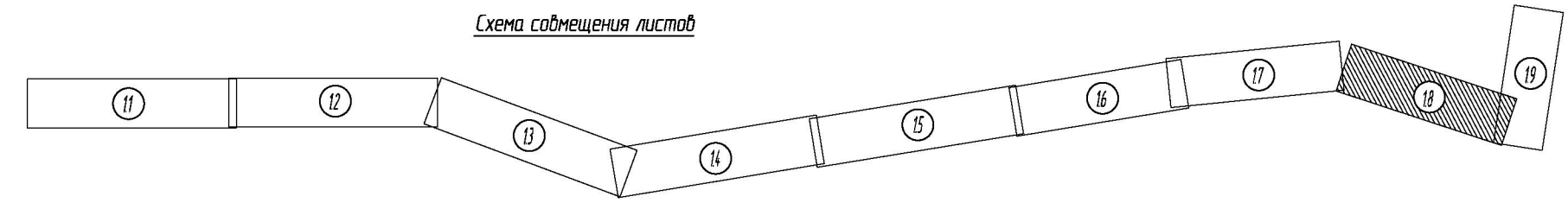
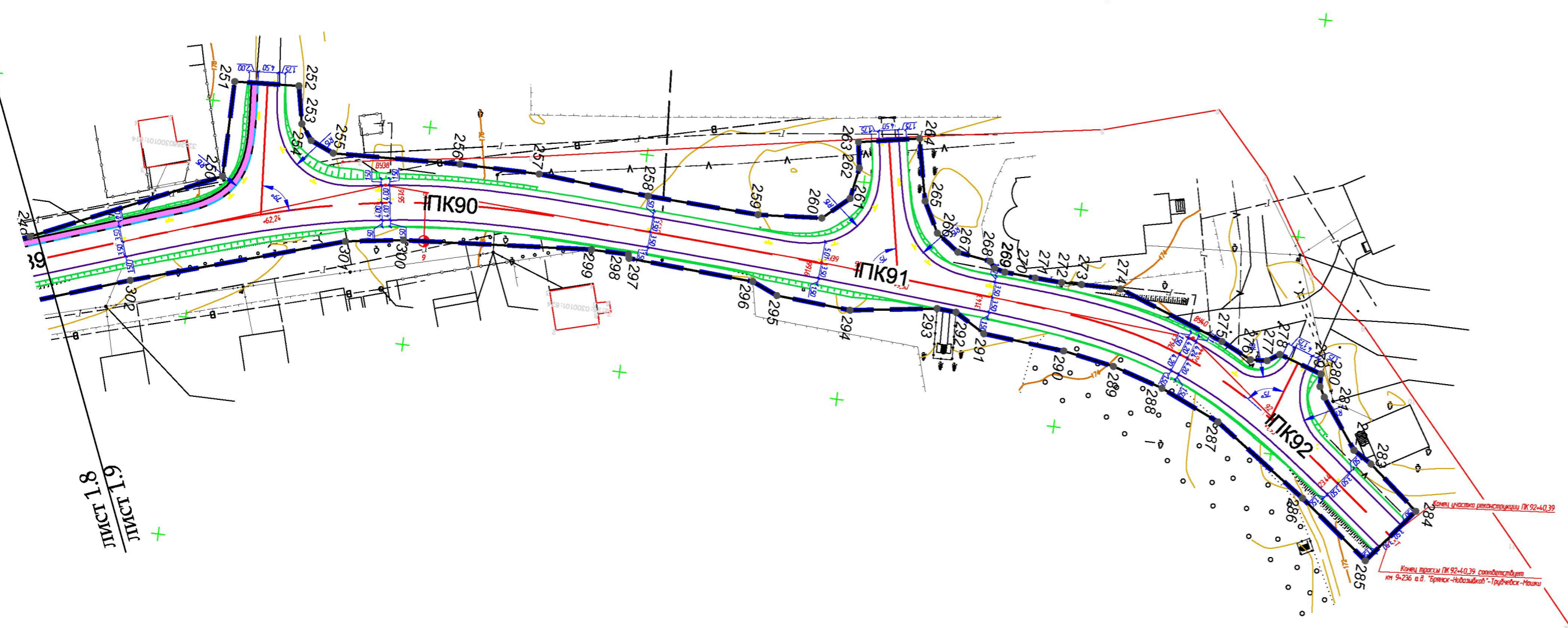
-  Устанавливаемые красные линии
-  Полоса отвода автодороги
-  Поворотные точки
-  Пикеты



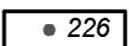

Схема соотнесения листов



3-604-2019									
Изм.	Кол. уч.	Лист	Индок	Подп.	Дата	Реконструкция автомобильной дороги "Брянск-Новозыбков"-Трубчевск"-Мошки на участке км 0+000- км 9+236 в Трубчевском районе Брянской области			
Разраб.		Толкачева			06.19	Основная часть проекта планировки территории	Масштаб 1:1000	Лист 1.8	Листов
Пров.		Курочкина			06.19				
Гл. спец.		Тимофеева			06.19				
Гл. арх. Б.П.		Скачков			06.19				
ГИП		Максименко			06.19	Чертеж красных линий.	ООО ПИИ "БРЯНСКГРАЖДАНПРОЕКТ"		
Н. контр.		Курочкина			06.19				

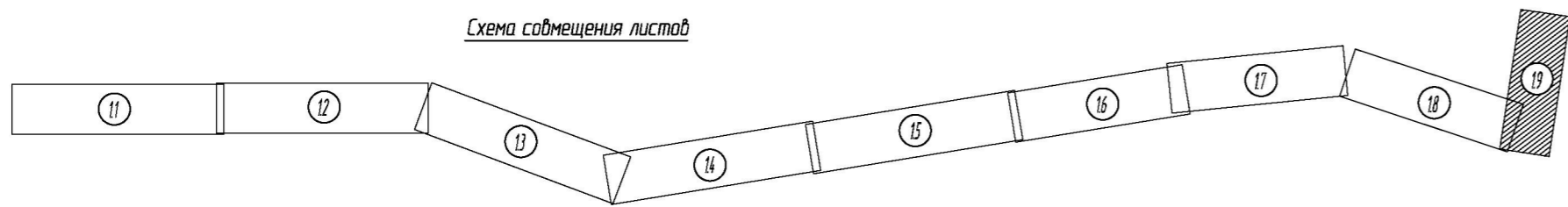


**Условные обозначения**

-  Устанавливаемые красные линии
-  Полоса отвода автодороги
-  Поворотные точки
-  Пикеты

ЛИСТ 11  
ЛИСТ 8

Схема смещения листов



						3-604-2019			
Изм.	Кол. уч.	Лист	Индок	Подп.	Дата	Реконструкция автомобильной дороги "Брянск-Новозыбков"-Трубчевск"-Мошки на участке км 0+000- км 9+236 в Трубчевском районе Брянской области			
Разраб.		Толкачева			06.19	Основная часть проекта планировки территории	Масштаб 1:1000	Лист 1.9	Листов
Пров.		Курочкина			06.19				
Гл. спец.		Тимофеева			06.19				
Гл. арх. БП		Скачков			06.19				
ГИП		Максименко			06.19	Чертеж красных линий.	ООО ПИИ "БРЯНСКГРАЖДАНПРОЕКТ"		
Н. контр.		Курочкина			06.19				

Согласовано

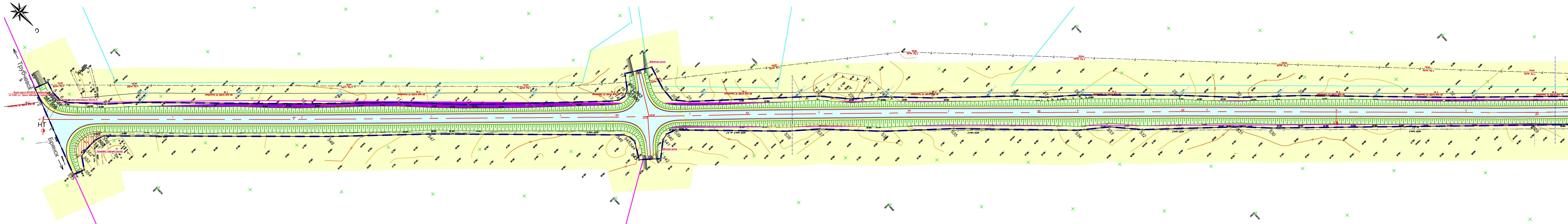

Инд. № подл.	382
Подпись и дата	
Взам. инв. №	

Ведомость координат поворотных точек

Main data table with columns for N п.п., Угол в точке (град/мин), Длина отрезка (м), Координатные значения (X, Y), and other technical specifications for road reconstruction.

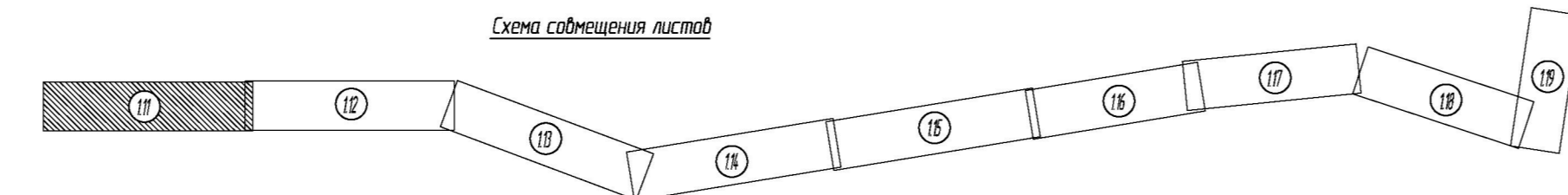
S=221128m2-29m2=221099m2

Table with 5 columns: Изм., Кол.уч., Лист, Подп., Дата. It contains project details and signatures of the project manager and technical staff.



**Условные обозначения**


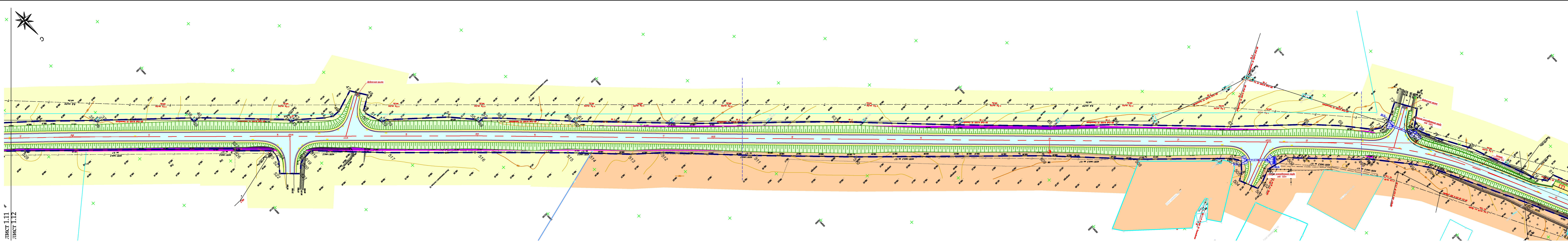
- устанавливаемые красные линии
- граница отвода автодороги
- кадастровые границы кварталов
- кадастровые границы земельных участков
- поворотные точки
- пикеты
- земли сельскохозяйственного назначения
- асфальтовое дорожное покрытие
- обочина
- откос



3-604-2019					
Изм.	Кол. у.	Лист	Ндоч	Подп.	Дата
Разраб.	Толкачева				06.19
Пров.	Курочкина				06.19
Гл. спец.	Тимофеева				06.19
Гл. арх. БП	Скачков				06.19
ГИП	Максименко				06.19
Н. контр.	Курочкина				06.19
Реконструкция автомобильной дороги "Брянск-Новозыбков"-Трубчевск"-Мошки на участке км 0+000- км 9+236 в Трубчевском районе Брянской области					
Основная часть проекта планировки территории				Масштаб	Лист
				1:1000	1.11
Чертеж границ зон планируемого размещения линейного объекта				Листов	
				ООО ПИИ "БРЯНСКГРАЖДАНПРОЕКТ"	

Сегашное  
 Взам. инв. №  
 Подпись и дата  
 Инв. № подл.  
 387

лист 1.11  
 лист 1.12

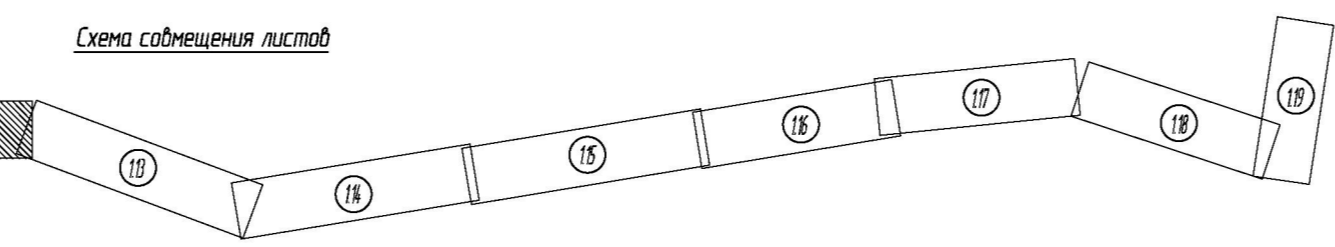


лист 1.11  
лист 1.12

лист 1.12  
лист 1.13

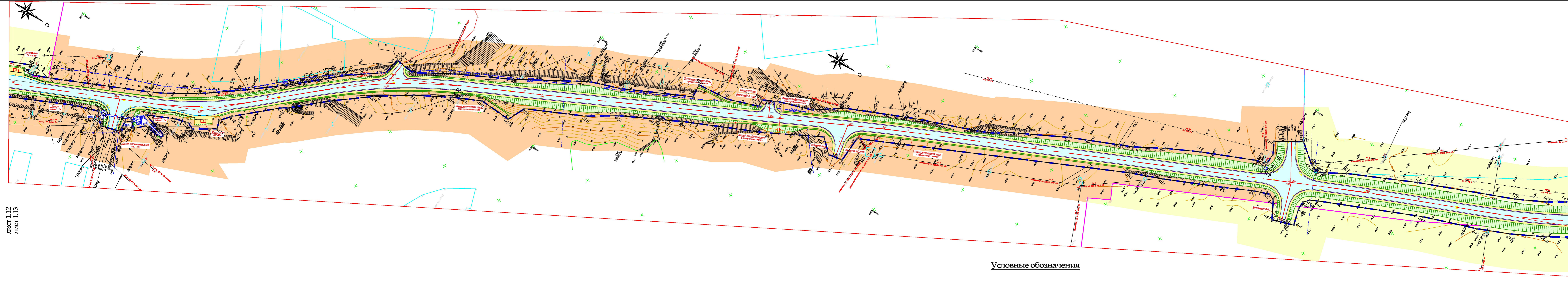
**Условные обозначения**

- |  |  |
|--|--|
| устанавливаемые красные линии          | земли населенных пунктов               |
| граница отвода автодороги              | земли сельскохозяйственного назначения |
| кадастровые границы кварталов          | асфальтовое и дорожное покрытие        |
| кадастровые границы земельных участков | обочина                                |
| поворотные точки                       | откос                                  |
| пикеты                                 | тротуар                                |
| водоперепускная труба                  |  |



						3-604-2019		
Изм.	Кол.уч.	Лист	Ниж	Подп.	Дата	Реконструкция автомобильной дороги "Брянск-Новозыбков"-Трубчевск"-Мошки на участке км 0+000- км 9+236 в Трубчевском районе Брянской области		
Разраб.	Толкачева				06.19	Основная часть проекта планировки территории	1:1000	1.12
Пров.	Курочкина				06.19			
Гл. спец.	Тимофеева				06.19			
Гл.арх.БГП	Скачков				06.19	Чертеж границ зон планируемого размещения линейного объекта	ООО	ПИИ "БРЯНСКГРАЖДАНПРОЕКТ"
ГИП	Максименко				06.19			
Н. контр.	Курочкина				06.19			

Специально  
Изд. № подл.  
382

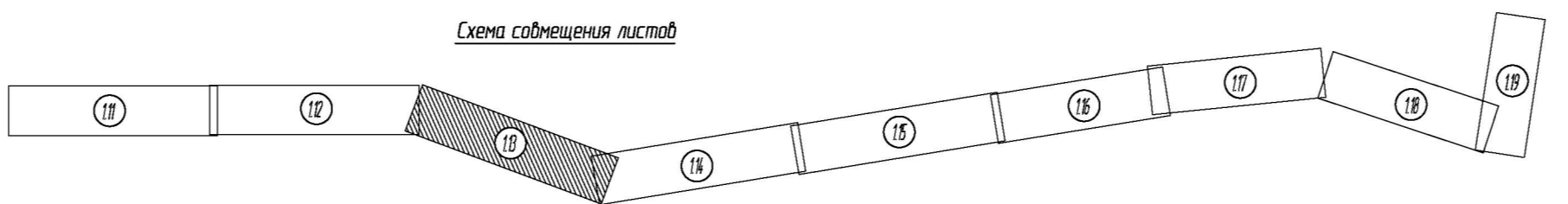


лист 1.12  
лист 1.13

лист 1.13  
лист 1.14

**Условные обозначения**

- |  |  |  |  |
|--|--|--|--|
|  | устанавливаемые красные линии          |  | земли населенных пунктов               |
|  | граница отвода автодороги              |  | земли сельскохозяйственного назначения |
|  | кадастровые границы кварталов          |  | асфальтовое и дорожное покрытие        |
|  | кадастровые границы земельных участков |  | обочина                                |
|  | поворотные точки                       |  | откос                                  |
|  | пикеты                                 |  | тротуар                                |
|  | водоперепускная труба                  |  |  |



3-604-2019					
Изм.	Кол. у.	Лист	№ док	Подп.	Дата
Разраб.	Толкачева				06.19
Пров.	Курочкина				06.19
Гл. спец.	Тимофеева				06.19
Гл. арх. БП	Скачков				06.19
ГИП	Максименко				06.19
Н. контр.	Курочкина				06.19
Реконструкция автомобильной дороги "Брянск-Новозыбков"-Трубчевск"-Мошки на участке км 0+000- км 9+236 в Трубчевском районе Брянской области					
Основная часть проекта планировки территории					
			Масштаб	Лист	Листов
			1:1000	1.13	
Чертеж границ зон планируемого размещения линейного объекта					
ООО ПИИ "БРЯНСКГРАЖДАНПРОЕКТ"					


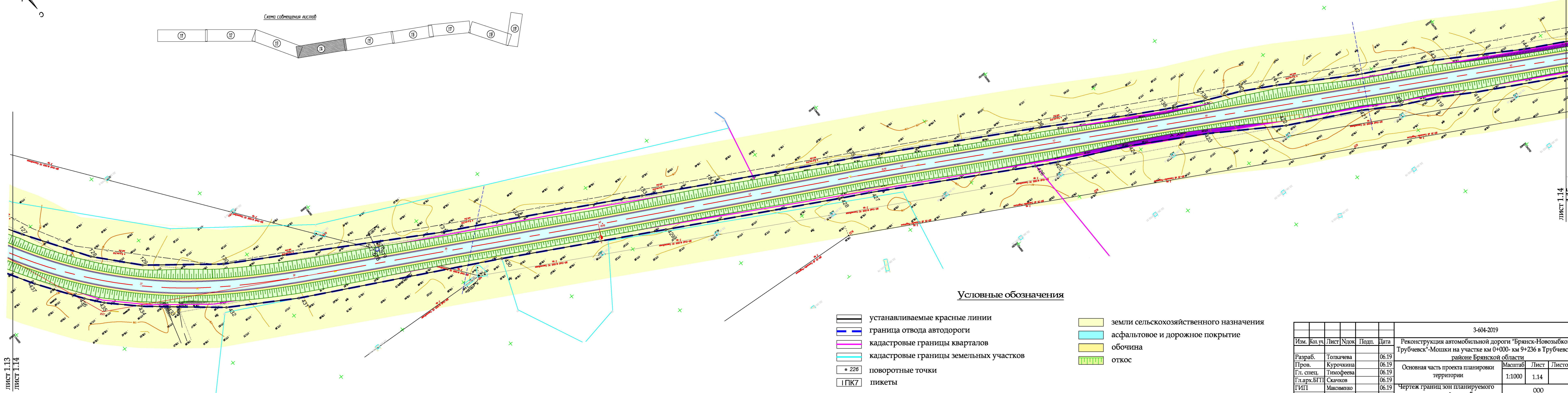
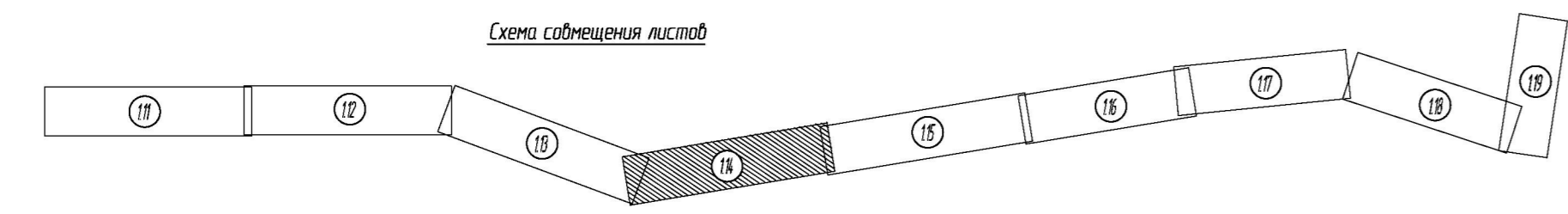


Схема соотнесения листов



**Условные обозначения**

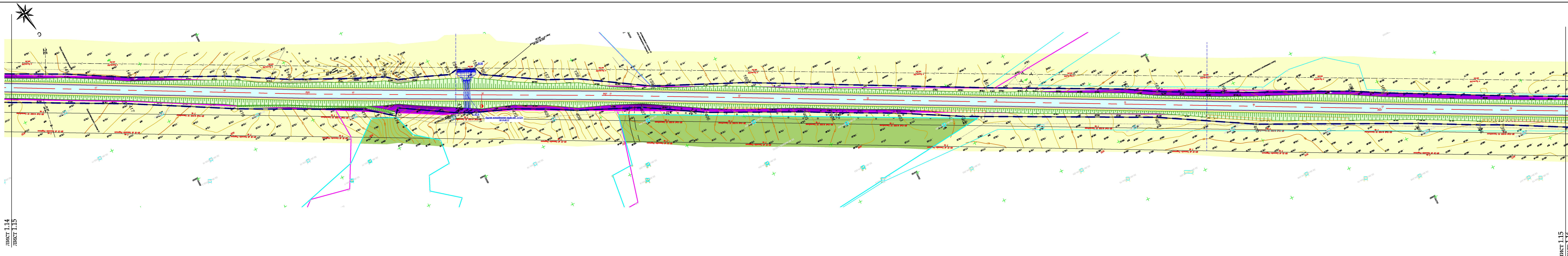
- устанавливаемые красные линии
- граница отвода автодороги
- кадастровые границы кварталов
- кадастровые границы земельных участков
- поворотные точки
- пикеты
- земли сельскохозяйственного назначения
- асфальтовое и дорожное покрытие
- обочина
- откос

ЛИСТ 1.13  
ЛИСТ 1.14

ЛИСТ 1.14  
ЛИСТ 1.15

Составлено  
Взвешено  
Листы  
Листы  
Листы

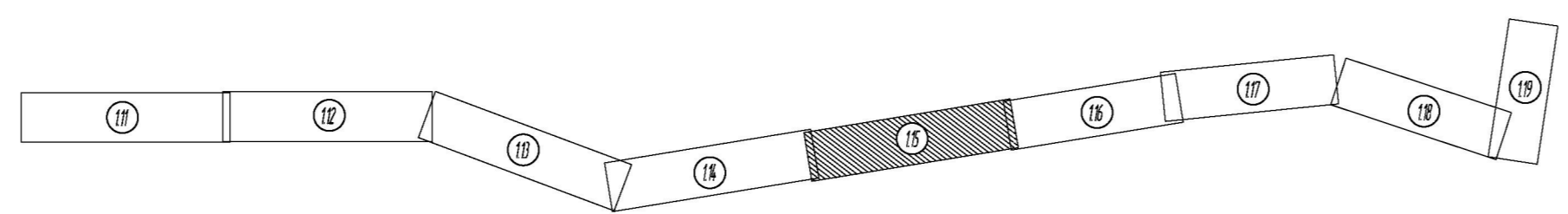
						3-604-2019		
Изм.	Кол.уч.	Лист	Индок.	Подп.	Дата	Реконструкция автомобильной дороги "Брянск-Новозыбков"-Трубчевск"-Мошки на участке км 0+000- км 9+236 в Трубчевском районе Брянской области		
Разраб.	Толкачева				06.19	Основная часть проекта планировки территории	Масштаб 1:1000	Лист 1.14
Пров.	Курочкина				06.19			
Гл. спец.	Тимофеева				06.19	Чертеж границ зон планируемого размещения линейного объекта	ООО ЛИИ "БРЯНСКГРАЖДАНПРОЕКТ"	
Гл.арх.БТИ	Скачков				06.19			
ГИП	Максименко				06.19			
Н. контр.	Курочкина				06.19			



лист 1.14  
лист 1.15

лист 1.15  
лист 1.16

Схема соединения листов

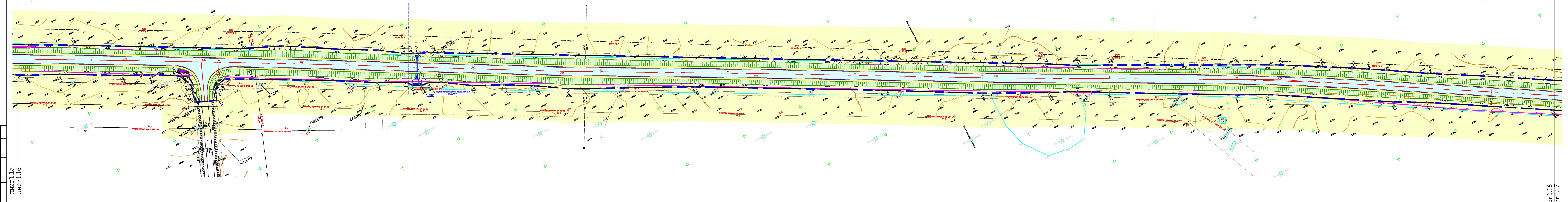



Условные обозначения

- |  |  |
|--|--|
| устанавливаемые красные линии          | земли лесного фонда                    |
| граница отвода автодороги              | земли сельскохозяйственного назначения |
| кадастровые границы кварталов          | асфальтовое и дорожное покрытие        |
| кадастровые границы земельных участков | обочина                                |
| поворотные точки                       | откос                                  |
| пикеты                                 |  |
| водоперепускная труба                  |  |

Изм.	Кол.уч.	Лист	Ндоч	Подп.	Дата	3-604-2019		
						Реконструкция автомобильной дороги "Брянск-Новозыбков"-Трубчевск"-Мошки на участке км 0+000- км 9+236 в Трубчевском районе Брянской области		
Разраб.	Толкачева				06.19	Основная часть проекта планировки территории	1:1000	1.15
Пров.	Курочкина				06.19			
Гл. спец.	Тимофеева				06.19			
Гл.арх.БП	Скачков				06.19	Чертеж границ зон планируемого размещения линейного объекта	ООО ПИИ "БРЯНСКГРАЖДАНПРОЕКТ"	
ГИП	Максименко				06.19			
Н. контр.	Курочкина				06.19			

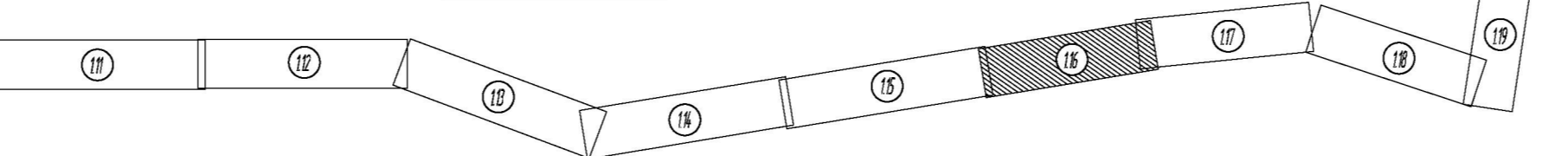
Специально  
Взам. инв. №  
Подпись и дата  
Инв. № подл.  
387









ЛИСТ 1.15  
ЛИСТ 1.16

ЛИСТ 1.16  
ЛИСТ 1.17





Схема смещения листов



**Условные обозначения**

-  устанавливаемые красные линии
-  граница отвода автодороги
-  кадастровые границы кварталов
-  кадастровые границы земельных участков
-  поворотные точки
-  пикеты

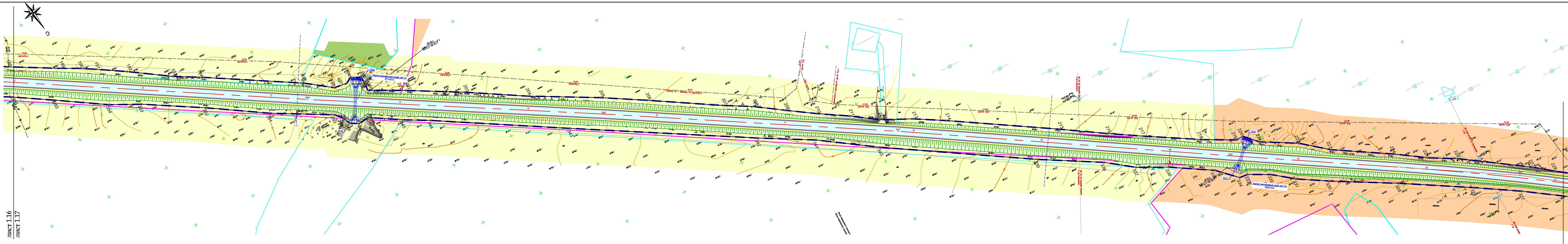
**Территории**

-  земли сельскохозяйственного назначения
-  асфальтовое и дорожное покрытие
-  обочина
-  откос

3-604-2019					
Изм.	Кол.уч.	Лист	Ндоч	Подп.	Дата
Разраб.	Толкачева				06.19
Пров.	Курочкина				06.19
Гл. спец.	Тимофеева				06.19
Гл.арх.БГП	Скачков				06.19
ГИП	Максименко				06.19
Н. контр.	Курочкина				06.19







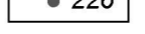
Реконструкция автомобильной дороги "Брянск-Новозыбков"-Трубчевск"-Мошки на участке км 0+000- км 9+236 в Трубчевском районе Брянской области					
Основная часть проекта планировки территории			Масштаб	Лист	Листов
			1:1000	1.16	
Чертеж границ зон планируемого размещения линейного объекта			ООО ПИИ "БРЯНСКГРАЖДАНПРОЕКТ"		









ЛИСТ 1.16  
ЛИСТ 1.17

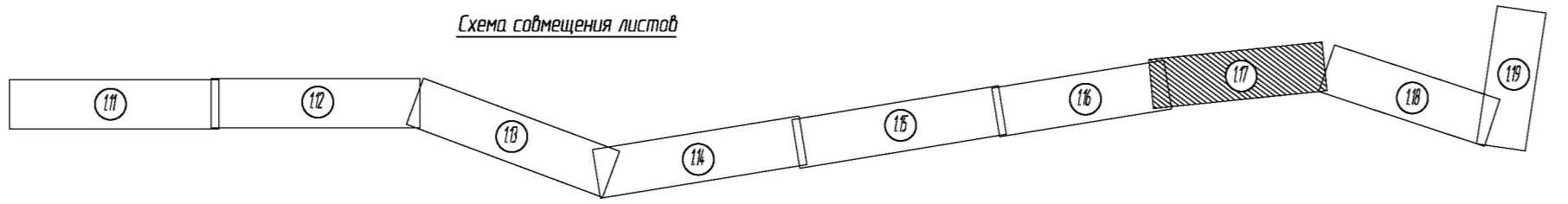
ЛИСТ 1.17  
ЛИСТ 1.18

**Условные обозначения**

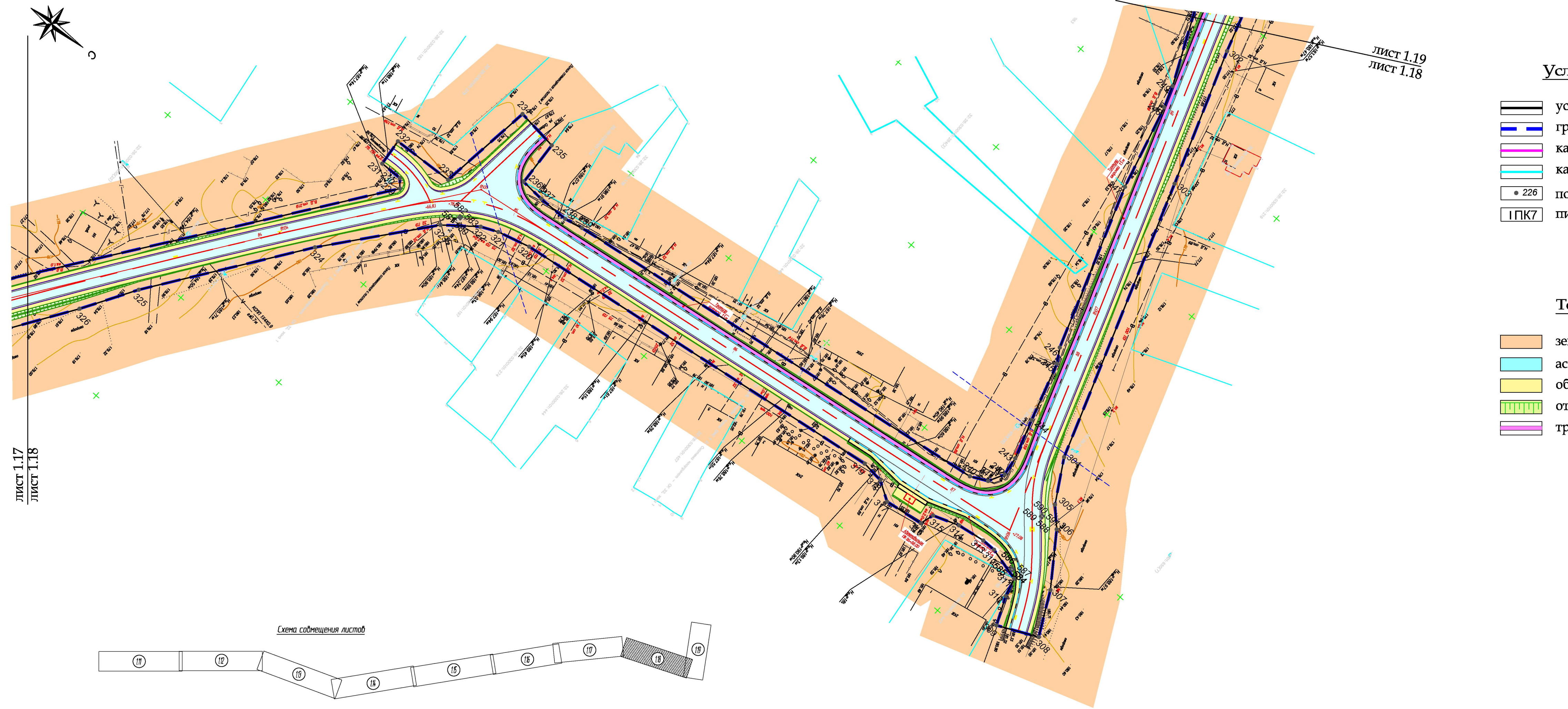

-  устанавливаемые красные линии
-  граница отвода автодороги
-  кадастровые границы кварталов
-  кадастровые границы земельных участков
-  поворотные точки
-  пикеты
-  водоперепускная труба

**Территории**

-  земли лесного фонда
-  земли населенных пунктов
-  земли сельскохозяйственного назначения
-  асфальтовое и дорожное покрытие
-  обочина
-  откос









						3-604-2019		
Изм.	Кол. у.	Лист	Подп.	Дата	Реконструкция автомобильной дороги "Брянск-Новозыбков"-Трубчевск"-Мошки на участке км 0+000- км 9+236 в Трубчевском районе Брянской области			
Разраб.	Толкачева			06.19	Основная часть проекта планировки территории			
Пров.	Курочкина			06.19				
Гл. спец.	Тимофеева			06.19	1:1000	Лист 1.17	Листов	
Гл. арх. БТИ	Скачков			06.19				
ГИП	Максименко			06.19	Чертеж границ зон планируемого размещения линейного объекта			
Н. контр.	Курочкина			06.19				
						ООО ПИИ "БРЯНСКГРАЖДАНПРОЕКТ"		



лист 1.19  
лист 1.18

лист 1.17  
лист 1.18

**Условные обозначения**

-  устанавливаемые красные линии
-  граница отвода автодороги
-  кадастровые границы кварталов
-  кадастровые границы земельных участков
-  226 поворотные точки
-  ПК7 пикеты

**Территории**






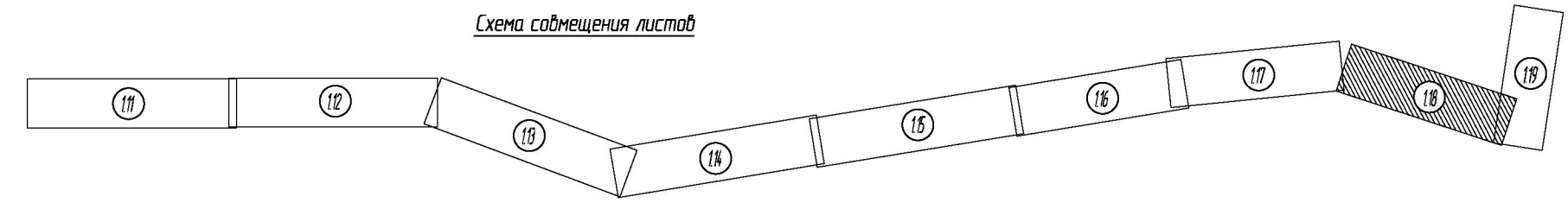
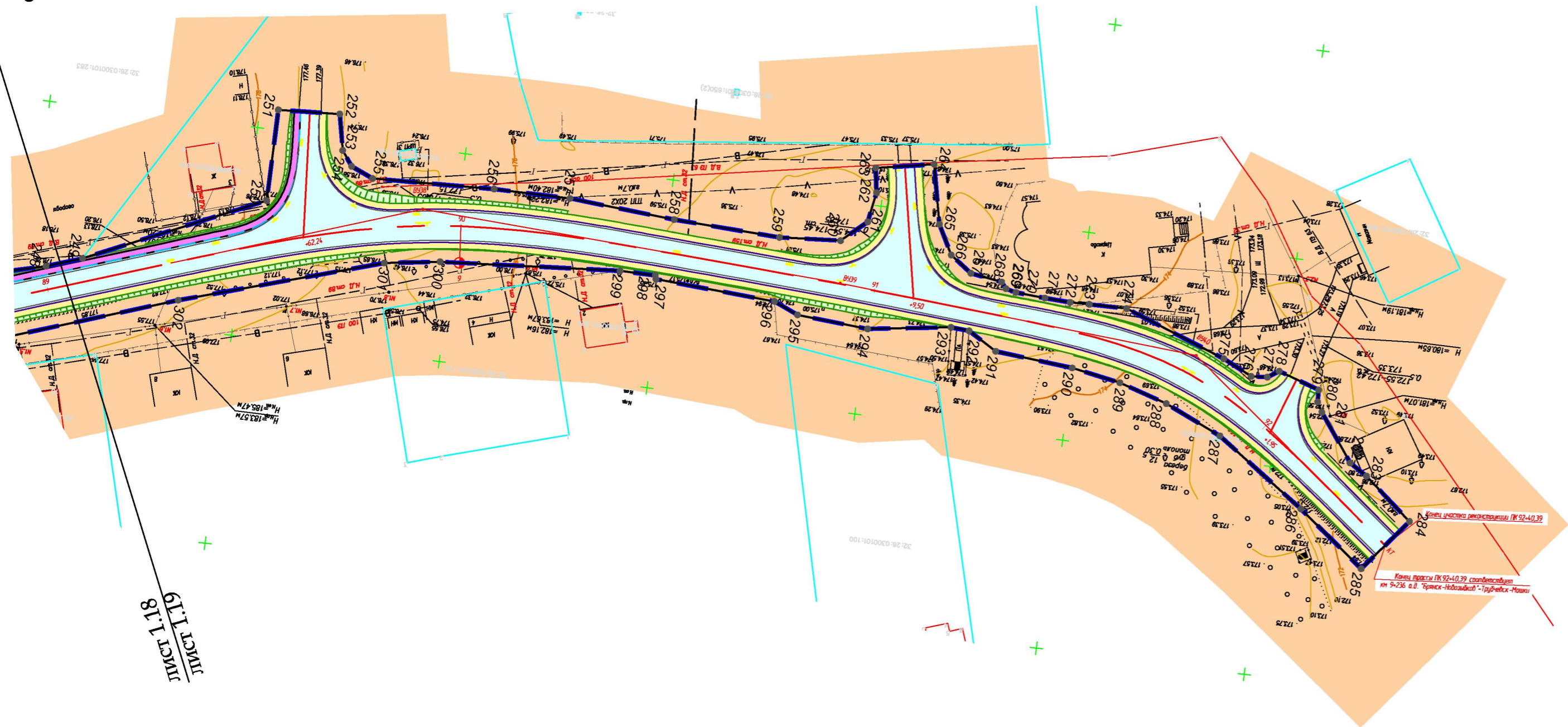
-  земли населенных пунктов
-  асфальтовое и дорожное покрытие
-  обочина
-  откос
-  тротуар







Схема совмещения листов








						3-604-2019		
Изм.	Кол. уч.	Лист	Ндок	Подп.	Дата	Реконструкция автомобильной дороги "Брянск-Новозыбков"-Трубчевск"-Мошки на участке км 0+000- км 9+236 в Трубчевском районе Брянской области		
Разраб.		Толкачева			06.19	Основная часть проекта планировки территории	Масштаб 1:1000	Лист 1.18
Пров.		Курочкина			06.19			
Гл. спец.		Тимофеева			06.19			
Гл. арх. Б.П.		Скачков			06.19	Чертеж границ зон планируемого размещения линейного объекта	ООО ПИИ "БРЯНСКГРАЖДАНПРОЕКТ"	
ГИП		Максименко			06.19			
Н. контр.		Курочкина			06.19			



**Условные обозначения**

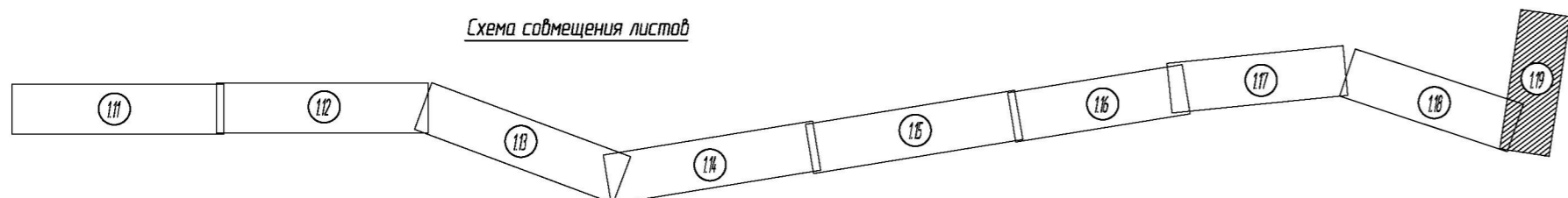
-  устанавливаемые красные линии
-  граница отвода автодороги
-  кадастровые границы кварталов
-  кадастровые границы земельных участков
-  поворотные точки
-  пикеты

**Территории**

-  земли населенных пунктов
-  асфальтовое и дорожное покрытие
-  обочина
-  откос
-  тротуар

Лист 11  
Лист 12  
Лист 13  
Лист 14  
Лист 15  
Лист 16  
Лист 17  
Лист 18  
Лист 19

Схема совмещения листов



						3-604-2019			
Изм.	Кол.уч.	Лист	Ндок	Подп.	Дата	Реконструкция автомобильной дороги "Брянск-Новозыбков"-Трубчевск"-Мошки на участке км 0+000- км 9+236 в Трубчевском районе Брянской области			
Разраб.		Толкачева			06.19	Основная часть проекта планировки территории	Масштаб 1:1000	Лист 1.19	Листов
Пров.		Курочкина			06.19				
Гл. спец.		Тимофеева			06.19				
Гл. арх. БП		Скачков			06.19				
ГИП		Максименко			06.19	Чертеж границ зон планируемого размещения линейного объекта	ООО ПИИ "БРЯНСКГРАЖДАНПРОЕКТ"		
Н. контр.		Курочкина			06.19				

Согласовано


Взам. инв. №  
Подпись и дата  
Инв. № подл.  
382

## **РАЗДЕЛ 2. «ПОЛОЖЕНИЕ О РАЗМЕЩЕНИИ ЛИНЕЙНЫХ ОБЪЕКТОВ»**

### **2.1. ОБЩАЯ ЧАСТЬ**

Подготовка документации по планировке территории осуществляется в целях обеспечения устойчивого развития территорий, выделения элементов планировочной структуры, установления границ земельных участков, предназначенных для реконструкции линейных объектов.

Подготовка проекта межевания территории осуществляется в соответствии с системой координат, используемой для ведения государственного кадастра недвижимости на территории Брянской области.

Подготовка основной части проекта межевания территории осуществлена в составе основной части проекта планировки территории и приведена в приложении №1 к разделу 2.

Проект планировки территории, содержащий проект межевания территории, для размещения линейного объекта на реконструкцию автомобильной дороги "Брянск-Новозыбков"- Трубчевск)- Мошки на участке км 0+000- км 9+236 в Трубчевском районе Брянской области, разработан на основании следующих документов:

1. Государственная программа Российской Федерации «Комплексное развитие сельских территорий» утвержденной, постановлением Правительства Российской Федерации от 31 мая 2019 г. № 696;
2. Схема территориального планирования Брянской области, утвержденной постановлением администрации Брянской области от 14.06. 2011 № 528 (в редакции постановлений Правительства Брянской области от 26.09.2016 № 505-п, от 14.05.2018 № 236-п, от 15.04.2019 № 157-п);
3. Генеральный план Юровского сельского поселения Трубчевского муниципального района Брянской области утвержденного Решение Трубчевского районного Совета народных депутатов № 5-402 от 28.02.2017;
4. Приказ КУ «Управления автомобильных дорог Брянской области» от 17.04.2019 № 125 «О подготовке документации по планировке территории для размещения линейных объектов регионального значения», приказа КУ «Управления автомобильных дорог Брянской области» от 17.07.2019 № 282 «О внесении изменений в Приказ от 17.04.2019 № 125 «О подготовке документации по планировке территории для размещения линейных объектов регионального значения»;
5. Техническое задание на разработку проекта планировки, содержащего проекта межевания территории, на реконструкцию автомобильной дороги «Брянск-

Новозыбков»- Трубчевск» - Мошки на участке км 0+000- км 9+236 в Трубчевском районе Брянской области;

6. Технический отчет по результатам инженерно – геодезических изысканий;
7. Технический отчет по результатам инженерно – геологических изысканий;
8. Технический отчет по результатам инженерно – экологических изысканий.

## **2.2. НАИМЕНОВАНИЕ, ОСНОВНЫЕ ХАРАКТЕРИСТИКИ И НАЗНАЧЕНИЕ ПЛАНИРУЕМЫХ ДЛЯ РАЗМЕЩЕНИЯ ЛИНЕЙНЫХ ОБЪЕКТОВ**

Наименование: Реконструкция автомобильной дороги "Брянск-Новозыбков"- Трубчевск»- Мошки на участке км 0+000- км 9+236 в Трубчевском районе Брянской области.

Начало участка реконструируемой автомобильной дороги: ПК 0+04,75 (км 0+000), соответствует примыканию к автомобильной дороги «Брянск-Новозыбков»- Трубчевск на км 40+380 (справа).

Конец участка ПК92+40,39 (соответствует км 9+236 автомобильной дороги «Брянск-Новозыбков»- Трубчевск» - Мошки) - съезд к магазину.

Назначение: Обеспечение транспортной доступности населения и предприятий сельскохозяйственного комплекса.

Основные характеристики:

<b>Параметры элементов дороги</b>	<b>Автомобильная дорога</b>
Категория дороги	IV
Протяженность дороги, км	9,236
Расчетная скорость, км/час	80
Ширина земляного полотна, м	10,0
Ширина проезжей части, м	6,0
Ширина полосы движения, м	3,0
Ширина обочины, м	2,0x2
Ширина укрепленных полос обочины за пределами краевой полосы, м	0,5x2
Наибольший продольный уклон, ‰	60
Наименьший радиус:	
- кривой в плане, м	300
- выпуклой кривой, м	5000
- вогнутой кривой, м	2000
Тип дорожной одежды	Облегченный
Вид покрытия	Асфальтобетон
Расчетная нагрузка на дорожную одежду	АК-10

### **2.3. ПЕРЕЧЕНЬ АДМИНИСТРАТИВНО-ТЕРРИТОРИАЛЬНЫХ ЕДИНИЦ, НА ТЕРРИТОРИЯХ КОТОРЫХ УСТАНОВЛИВАЮТСЯ ЗОНЫ ПЛАНИРУЕМОГО РАЗМЕЩЕНИЯ ЛИНЕЙНЫХ ОБЪЕКТОВ**

Объект расположен в Центральном федеральном округе на территории Юровского сельского поселения Трубчевского района Брянской области.

Категории земель, на которых планируется размещение объекта планировочной структуры:

- земли промышленности, энергетики, транспорта, связи, радиовещания, телевидения, информатики, земли для обеспечения космической деятельности, земли обороны, Безопасности и земли иного специального назначения;
- земли населенных пунктов;
- земли сельскохозяйственного назначения.

### **2.4. ПРЕДЛОЖЕНИЯ ПО УСТАНОВЛЕНИЮ ПУБЛИЧНЫХ СЕРВИТУТОВ И ТЕРРИТОРИИ ОБЩЕГО ПОЛЬЗОВАНИЯ**

Проектом не предусмотрено установление сервитута для строительства и обслуживания автомобильной дороги «Брянск-Новозыбков»- Трубчевск»- Мошки на участке км 0+000 - км 9+236 в Трубчевском районе Брянской области.

Вся территория, входящая в границы объекта планировочной структуры, относится к территориям общего пользования.

**2.5. ПЕРЕЧЕНЬ КООРДИНАТ ХАРАКТЕРНЫХ ТОЧЕК ГРАНИЦ ЗОН  
ПЛАНИРУЕМОГО РАЗМЕЩЕНИЯ ЛИНЕЙНЫХ ОБЪЕКТОВ**

№	X	Y
1	431109,53	1346777,31
2	431090,75	1346770,51
3	431078,17	1346766,05
4	431081,80	1346755,69
5	431090,40	1346758,43
6	431098,00	1346758,49
7	431103,61	1346755,66
8	431124,64	1346735,33
9	431142,48	1346714,75
10	431230,39	1346624,32
11	431280,48	1346570,08
12	431318,87	1346532,53
13	431393,68	1346450,13
14	431396,63	1346445,70
15	431397,63	1346440,67
16	431395,24	1346435,67
17	431385,12	1346428,21
18	431395,81	1346409,94
19	431413,56	1346415,17
20	431425,07	1346415,97
21	431435,13	1346407,13
22	431501,23	1346331,92
23	431520,05	1346315,31
24	431536,14	1346296,11
25	431562,60	1346269,52
26	431605,18	1346222,88
27	431622,82	1346205,67
28	431638,72	1346186,64
29	431690,58	1346132,46
30	431725,97	1346097,81
31	431758,10	1346062,11
32	431839,90	1345978,45
33	431903,45	1345910,67
34	431925,20	1345885,83
35	431953,81	1345855,13
36	431956,31	1345853,70
37	431957,79	1345850,54
38	432004,16	1345799,46
39	432008,24	1345799,44
40	432008,65	1345794,58
41	432057,55	1345745,18
42	432060,34	1345744,92
43	432061,45	1345741,41
44	432076,18	1345723,96
45	432079,71	1345718,20
46	432080,04	1345712,39
47	432074,43	1345695,31

48	432086,41	1345687,56
49	432092,81	1345697,90
50	432096,01	1345698,37
51	432099,58	1345697,26
52	432109,06	1345693,87
53	432110,23	1345690,34
54	432142,17	1345653,89
55	432157,71	1345640,22
56	432161,17	1345639,48
57	432161,36	1345634,97
58	432169,74	1345626,19
59	432209,47	1345587,78
60	432212,93	1345585,43
61	432215,25	1345582,14
62	432278,37	1345518,41
63	432351,93	1345439,32
64	432417,89	1345373,74
65	432469,76	1345320,78
66	432504,82	1345282,52
67	432567,24	1345219,26
68	432607,03	1345175,21
69	432625,74	1345156,95
70	432645,21	1345140,77
71	432648,72	1345135,49
72	432648,72	1345127,80
73	432641,58	1345113,92
74	432657,17	1345104,79
75	432666,29	1345116,31
76	432669,68	1345116,15
77	432682,87	1345110,30
78	432708,34	1345095,74
79	432759,76	1345075,95
80	432767,74	1345070,30
81	432767,65	1345063,97
82	432785,57	1345056,26
83	432787,92	1345061,94
84	432790,08	1345062,32
85	432805,57	1345056,03
86	432874,01	1345024,89
87	432885,04	1345019,31
88	432908,48	1345004,84
89	432934,70	1344985,26
90	432963,85	1344961,74
91	432996,41	1344932,57
92	433022,57	1344913,18
93	433025,24	1344900,30
94	433040,39	1344902,07
95	433066,89	1344886,05

96	433107,27	1344865,53
97	433160,17	1344834,26
98	433183,85	1344825,72
99	433234,28	1344801,23
100	433233,40	1344790,78
101	433258,39	1344788,28
102	433281,35	1344780,04
103	433281,12	1344774,37
104	433291,65	1344769,08
105	433318,15	1344760,18
106	433339,14	1344745,28
107	433389,53	1344722,93
108	433436,68	1344704,70
109	433448,28	1344699,26
110	433453,91	1344694,48
111	433498,14	1344671,32
112	433544,15	1344650,90
113	433565,92	1344638,42
114	433589,77	1344626,39
115	433629,24	1344609,08
116	433637,00	1344606,56
117	433638,76	1344605,24
118	433639,10	1344597,67
119	433634,31	1344588,70
120	433653,89	1344576,61
121	433668,83	1344588,47
122	433676,39	1344590,69
123	433695,33	1344579,49
124	433745,70	1344555,90
125	433816,88	1344526,10
126	433838,55	1344514,95
127	433850,46	1344507,39
128	433889,30	1344480,85
129	433914,20	1344457,68
130	433945,66	1344415,78
131	434015,80	1344291,17
132	434038,83	1344245,61
133	434076,27	1344174,03
134	434097,31	1344134,15
135	434140,17	1344051,60
136	434198,65	1343943,31
137	434227,44	1343893,10
138	434239,25	1343871,16
139	434250,04	1343848,32
140	434259,61	1343826,21
141	434270,81	1343804,97
142	434297,04	1343760,21
143	434319,68	1343715,61
144	434350,35	1343663,82
145	434380,58	1343605,14
146	434405,06	1343562,83
147	434438,39	1343495,60
148	434463,39	1343452,11
149	434485,42	1343407,53
150	434495,72	1343384,71

151	434502,16	1343376,78
152	434506,91	1343363,22
153	434516,86	1343339,35
154	434515,82	1343332,78
155	434522,25	1343319,23
156	434528,23	1343317,09
157	434554,58	1343274,42
158	434565,31	1343251,83
159	434596,24	1343203,66
160	434626,90	1343137,68
161	434715,76	1342972,70
162	434765,87	1342876,99
163	434778,99	1342855,66
164	434803,04	1342810,49
165	434846,88	1342721,86
166	434859,46	1342700,27
167	434907,65	1342611,29
168	434946,56	1342536,87
169	435008,92	1342420,84
170	435022,26	1342390,18
171	435045,16	1342350,96
172	435059,31	1342324,82
173	435071,04	1342307,70
174	435073,82	1342301,73
175	435076,61	1342296,22
176	435079,83	1342288,98
177	435307,65	1341862,73
178	435320,19	1341841,07
179	435331,17	1341818,61
180	435375,37	1341731,97
181	435391,32	1341700,73
182	435407,61	1341671,84
183	435419,93	1341650,02
184	435425,80	1341639,95
185	435433,84	1341626,74
186	435451,09	1341598,61
187	435477,57	1341552,29
188	435523,78	1341474,40
189	435543,96	1341437,52
190	435550,54	1341424,75
191	435556,87	1341413,93
192	435569,42	1341393,18
193	435589,06	1341363,09
194	435600,62	1341342,11
195	435640,11	1341274,73
196	435653,92	1341255,39
197	435655,34	1341245,44
198	435652,42	1341240,30
199	435656,52	1341232,97
200	435667,51	1341233,11
201	435679,68	1341209,70
202	435681,17	1341206,87
203	435703,11	1341166,92
204	435728,09	1341124,77
205	435755,05	1341074,64

206	435773,33	1341043,38
207	435803,54	1340993,07
208	435815,39	1340971,73
209	435829,13	1340951,30
210	435842,47	1340930,82
211	435856,01	1340908,53
212	435869,02	1340889,41
213	435880,33	1340865,79
214	435893,26	1340843,42
215	435939,14	1340768,36
216	435958,91	1340737,05
217	435973,49	1340712,95
218	435997,16	1340672,74
219	436009,31	1340649,32
220	436008,91	1340643,86
221	436018,67	1340634,36
222	436033,80	1340607,32
223	436049,50	1340587,58
224	436075,05	1340544,97
225	436089,17	1340523,72
226	436101,14	1340502,03
227	436132,99	1340454,15
228	436143,81	1340439,72
229	436236,40	1340312,80
230	436233,74	1340309,75
231	436224,94	1340309,97
232	436223,89	1340299,52
233	436248,24	1340298,05
234	436253,39	1340260,05
235	436269,82	1340261,80
236	436270,91	1340279,59
237	436280,25	1340280,08
238	436292,33	1340279,86
239	436299,57	1340278,28
240	436475,54	1340252,71
241	436482,06	1340249,47
242	436485,25	1340243,37
243	436484,28	1340236,04
244	436479,32	1340220,69
245	436472,57	1340197,79
246	436469,27	1340192,37
247	436447,73	1340129,03
248	436439,15	1340095,92
249	436436,22	1340087,54
250	436417,00	1340045,64
251	436395,16	1340045,59
252	436394,31	1340030,90
253	436402,84	1340029,16
254	436406,35	1340026,56
255	436408,62	1340021,22
256	436407,48	1339992,12
257	436407,42	1339973,87
258	436409,33	1339948,56
259	436410,40	1339923,12
260	436409,33	1339908,55

261	436404,08	1339902,68
262	436396,90	1339901,46
263	436391,06	1339902,39
264	436388,46	1339888,67
265	436402,54	1339885,61
266	436409,44	1339881,91
267	436413,17	1339876,72
268	436414,31	1339869,17
269	436415,76	1339867,93
270	436416,37	1339865,49
271	436416,82	1339858,43
272	436417,10	1339852,34
273	436416,99	1339847,76
274	436416,88	1339838,78
275	436425,86	1339814,26
276	436429,21	1339807,27
277	436428,93	1339803,42
278	436427,15	1339800,78
279	436430,42	1339790,87
280	436433,28	1339790,76
281	436435,58	1339789,45
282	436446,76	1339781,21
283	436449,40	1339776,99
284	436458,85	1339765,43
285	436471,49	1339775,45
286	436459,12	1339791,51
287	436444,25	1339812,88
288	436438,20	1339826,54
289	436434,64	1339838,18
290	436432,56	1339849,89
291	436430,93	1339868,50
292	436426,86	1339875,42
293	436426,58	1339879,80
294	436429,44	1339899,52
295	436428,22	1339916,51
296	436425,71	1339922,36
297	436423,99	1339951,09
298	436423,12	1339951,36
299	436423,09	1339959,85
300	436426,32	1340002,75
301	436428,27	1340015,91
302	436443,26	1340063,61
303	436461,44	1340115,59
304	436498,23	1340223,30
305	436507,55	1340239,45
306	436514,29	1340246,24
307	436527,80	1340265,54
308	436536,26	1340282,20
309	436520,96	1340289,47
310	436516,27	1340278,59
311	436514,30	1340271,36
312	436501,14	1340268,02
313	436495,69	1340268,02
314	436484,80	1340269,78
315	436474,72	1340273,43

316	436473,08	1340278,81
317	436457,80	1340281,02
318	436450,34	1340276,47
319	436441,65	1340275,61
320	436288,87	1340297,07
321	436276,14	1340300,59
322	436269,62	1340303,52
323	436257,44	1340313,18
324	436226,45	1340351,43
325	436185,72	1340408,37
326	436173,23	1340428,87
327	436145,80	1340470,06
328	436126,28	1340502,08
329	436096,71	1340552,56
330	436070,60	1340599,82
331	436057,57	1340621,74
332	436045,50	1340637,84
333	436037,03	1340654,22
334	436036,53	1340660,60
335	436022,76	1340675,14
336	436004,20	1340705,99
337	435992,72	1340728,72
338	435978,02	1340749,03
339	435952,48	1340793,92
340	435888,40	1340898,56
341	435860,64	1340940,44
342	435838,40	1340980,53
343	435765,45	1341106,80
344	435710,68	1341200,34
345	435700,36	1341219,49
346	435686,52	1341242,60
347	435687,63	1341250,98
348	435684,04	1341257,42
349	435678,16	1341259,76
350	435672,71	1341265,02
351	435648,83	1341309,06
352	435622,52	1341351,25
353	435597,21	1341394,63
354	435586,11	1341417,19
355	435564,12	1341452,63
356	435546,64	1341481,30
357	435534,70	1341502,96
358	435521,04	1341524,75
359	435470,60	1341610,28
360	435458,07	1341633,89
361	435408,49	1341718,48
362	435397,34	1341740,79
363	435350,20	1341828,84
364	435337,91	1341850,63
365	435328,96	1341870,73
366	435305,24	1341918,00
367	435267,11	1341987,43
368	435198,02	1342116,67
369	435154,04	1342205,92
370	435140,73	1342227,33

371	435128,33	1342249,63
372	435117,73	1342271,74
373	435103,97	1342292,71
374	435099,71	1342301,88
375	435099,52	1342307,42
376	435096,23	1342313,82
377	435092,38	1342315,94
378	435081,51	1342337,42
379	435069,54	1342358,05
380	435034,71	1342422,81
381	435024,65	1342442,46
382	435026,24	1342449,33
383	435028,66	1342452,90
384	435036,67	1342456,02
385	435030,15	1342471,72
386	435026,65	1342470,27
387	435023,89	1342470,46
388	435021,13	1342469,26
389	435017,59	1342466,64
390	435009,87	1342467,15
391	435007,70	1342471,87
392	435004,40	1342476,03
393	434995,41	1342492,44
394	434985,69	1342512,46
395	434962,31	1342556,39
396	434951,44	1342579,26
397	434924,30	1342627,91
398	434916,18	1342643,98
399	434893,33	1342686,20
400	434836,43	1342798,66
401	434796,56	1342865,03
402	434727,35	1342998,88
403	434702,66	1343041,62
404	434678,28	1343088,32
405	434668,21	1343106,75
406	434633,81	1343174,90
407	434607,68	1343217,63
408	434586,84	1343263,45
409	434574,78	1343284,96
410	434563,17	1343307,10
411	434552,44	1343334,19
412	434546,82	1343346,20
413	434521,55	1343386,90
414	434526,30	1343391,16
415	434510,74	1343410,97
416	434465,52	1343498,12
417	434422,58	1343573,34
418	434353,41	1343705,35
419	434340,79	1343726,97
420	434330,05	1343749,58
421	434317,42	1343771,17
422	434295,28	1343816,04
423	434268,51	1343859,16
424	434244,09	1343903,53
425	434223,60	1343947,42

426	434216,78	1343960,73
427	434164,62	1344056,49
428	434155,68	1344074,21
429	434103,04	1344175,30
430	434053,03	1344270,82
431	433993,00	1344390,53
432	433969,06	1344431,38
433	433946,40	1344460,09
434	433934,98	1344474,37
435	433918,28	1344492,27
436	433908,28	1344500,74
437	433881,07	1344520,41
438	433852,61	1344538,14
439	433827,91	1344551,08
440	433803,90	1344561,53
441	433763,36	1344576,13
442	433688,11	1344609,38
443	433682,13	1344612,49
444	433678,55	1344616,50
445	433678,43	1344622,51
446	433682,12	1344635,46
447	433665,56	1344640,98
448	433658,11	1344627,26
449	433653,45	1344625,19
450	433641,55	1344629,55
451	433620,67	1344639,74
452	433576,95	1344659,54
453	433552,61	1344669,37
454	433359,38	1344760,35
455	433358,55	1344780,53
456	433347,42	1344782,64
457	433337,00	1344773,02
458	433296,20	1344794,97
459	433237,57	1344821,80
460	433226,63	1344827,73
461	433220,75	1344827,26
462	433219,71	1344827,80
463	433217,65	1344832,04
464	433193,32	1344844,60
465	433172,27	1344858,39
466	433128,68	1344879,15
467	433122,40	1344892,72
468	433097,51	1344891,68
469	433076,64	1344901,62
470	433050,48	1344916,30
471	433024,69	1344933,81
472	432998,50	1344954,38
473	432972,93	1344977,11
474	432968,78	1344979,63
475	432939,88	1345005,87
476	432933,06	1345013,99
477	432935,25	1345020,22
478	432919,15	1345030,71
479	432913,81	1345028,21
480	432903,62	1345031,12

481	432882,80	1345040,67
482	432902,60	1345046,52
483	432902,07	1345049,60
484	432887,01	1345048,13
485	432880,22	1345054,94
486	432876,15	1345050,75
487	432871,87	1345054,23
488	432872,36	1345058,39
489	432873,79	1345061,92
490	432857,71	1345066,72
491	432853,72	1345062,82
492	432851,55	1345060,55
493	432850,06	1345058,06
494	432832,09	1345064,02
495	432770,07	1345093,10
496	432697,87	1345128,79
497	432686,61	1345136,78
498	432660,13	1345158,57
499	432655,72	1345163,66
500	432615,51	1345203,84
501	432611,32	1345221,24
502	432615,46	1345231,10
503	432616,59	1345237,23
504	432602,50	1345243,27
505	432598,41	1345237,17
506	432592,23	1345231,94
507	432586,26	1345235,33
508	432536,40	1345288,35
509	432482,53	1345340,86
510	432383,55	1345445,91
511	432329,33	1345501,17
512	432277,59	1345552,10
513	432261,21	1345571,05
514	432239,02	1345593,23
515	432226,20	1345606,03
516	432176,38	1345658,08
517	432128,11	1345708,70
518	432087,35	1345749,18
519	432087,69	1345757,66
520	432089,20	1345762,01
521	432094,48	1345767,64
522	432083,39	1345779,10
523	432076,20	1345773,33
524	432071,90	1345771,48
525	432066,65	1345770,94
526	432046,57	1345792,05
527	432045,32	1345790,86
528	431933,85	1345910,27
529	431899,74	1345946,81
530	431760,85	1346095,64
531	431742,76	1346113,22
532	431692,73	1346168,79
533	431673,93	1346185,43
534	431658,57	1346205,30
535	431591,34	1346273,88

536	431555,64	1346314,35
537	431519,78	1346349,29
538	431503,76	1346368,56
539	431443,66	1346429,97
540	431441,21	1346437,24
541	431442,48	1346442,37
542	431451,83	1346453,76
543	431440,95	1346466,37
544	431428,01	1346458,97
545	431423,14	1346459,64
546	431418,82	1346461,69
547	431315,47	1346568,92
548	431263,11	1346626,59
549	431142,06	1346752,79
550	431140,42	1346756,62
551	431139,65	1346760,59
552	431139,96	1346770,47
553	431141,26	1346776,21
554	431150,30	1346782,16
555	431147,06	1346790,67
1	431109,53	1346777,31

**S=221128m2**

№	X	Y
556	431096,12	1346762,71
557	431093,92	1346762,71
558	431093,92	1346760,51
559	431096,12	1346760,51
556	431096,12	1346762,71

**S=5m2**

№	X	Y
560	431400,85	1346434,98
561	431398,65	1346434,98
562	431398,65	1346432,78
563	431400,85	1346432,78
560	431400,85	1346434,98

**S=5m2**

№	X	Y
564	432670,73	1345119,83
565	432668,53	1345119,83
566	432668,53	1345117,63
567	432670,73	1345117,63
564	432670,73	1345119,83

**S=5m2**

№	X	Y
568	433082,70	1344896,88
569	433081,70	1344896,88
570	433081,70	1344895,88
571	433082,70	1344895,88
568	433082,70	1344896,88

**S=1m2**

№	X	Y
572	433641,02	1344610,99
573	433638,82	1344610,99
574	433638,82	1344608,79
575	433641,02	1344608,79
572	433641,02	1344610,99

**S=5m2**

№	X	Y
576	433999,44	1344332,58
577	433997,49	1344331,55
578	433998,54	1344329,60
579	434000,47	1344330,63
576	433999,44	1344332,58

**S=5m2**

№	X	Y
580	436261,75	1340306,46
581	436260,75	1340306,46
582	436260,75	1340305,46
583	436261,75	1340305,46
580	436261,75	1340306,46

**S=1m2**

№	X	Y
584	436511,82	1340269,70
585	436510,82	1340269,70
586	436510,82	1340268,70
587	436511,82	1340268,70
584	436511,82	1340269,70

**S=1m2**

№	X	Y
588	436507,20	1340246,59
589	436506,20	1340246,59
590	436506,20	1340245,59
591	436507,20	1340245,59
588	436507,20	1340246,59

**S=1m2**

**S=221128m2-29m2=221099m2**

## **2.6. ПРЕДЕЛЬНЫЕ ПАРАМЕТРЫ РАЗРЕШЕННОГО СТРОИТЕЛЬСТВА, РЕКОНСТРУКЦИИ ОБЪЕКТОВ КАПИТАЛЬНОГО СТРОИТЕЛЬСТВА, ВХОДЯЩИХ В СОСТАВ ЛИНЕЙНЫХ ОБЪЕКТОВ В ГРАНИЦАХ ЗОН ИХ ПЛАНИРУЕМОГО РАЗМЕЩЕНИЯ**

В составе объекта планировочной структуры в границах зон его планируемого размещения предусмотрено обеспечение условий сохранения и развития системы улиц и дорог и размещение сетей инженерно-технического обеспечения.

Согласно положениям Градостроительного кодекса РФ, действия градостроительного регламента не распространяется на земельные участки в границах территории общего пользования и предназначенные для размещения линейных объектов и (или) занятые линейными объектами.

## **2.7. МЕРОПРИЯТИЯ ПО ЗАЩИТЕ СОХРАНЯЕМЫХ ОБЪЕКТОВ КАПИТАЛЬНОГО СТРОИТЕЛЬСТВА**

В границе проектируемой территории объектов капитального строительства, планируемых к строительству в соответствии с ранее утвержденной документацией по планированию территории, не обнаружено.

Трассу линейного объекта пересекают и параллельно следуют вдоль дороги воздушные и подземные коммуникации:

- газопроводы высокого, среднего и низкого давления;
- линии электропередач и связи;
- водопровод.

В местах пересечения подземных коммуникаций при необходимости производится шурфление, с обязательным разрешением и присутствием представителей эксплуатирующих организаций.

Производство земляных, строительно-монтажных, пусконаладочных работах без вызова представителей обслуживающих организаций и получения письменного разрешения на производство работ, не допускается.

По окончании производства работ необходимо восстановление всех разрушенных элементов благоустройства.

Для предохранения от размывов необходимо укрепление откосов и русел у оголовков водопропускной трубы монолитным бетоном, очистка водопропускных труб от ила, грязи и мусора.

## **2.8. КУЛЬТУРНОЕ НАСЛЕДИЕ**

Участок реконструкции рассматриваемой автомобильной дороги расположен вне зон охраны и защитных зон объектов культурного наследия.

## **2.9. МЕРОПРИЯТИЯ ПО ОХРАНЕ ОКРУЖАЮЩЕЙ СРЕДЫ**

Все строительные работы должны выполняться в строгом соответствии с проектом и требованиями соответствующих стандартов, действующих нормативных документов.

Организационно – технологические решения, принятые в проекте, разработаны с учётом требований по охране окружающей природной среды.

Временные здания и сооружения в пределах строительной площадки должны быть размещены на специально выделенных для этого местах; бытовые временные помещения контейнерного типа не оказывают воздействия на окружающую среду, при соблюдении правил их эксплуатации. Предусмотреть применение биотуалетов, а также контейнеров для сбора бытового мусора.

В процессе строительства, проектом рекомендуется выполнение следующих мероприятий, обеспечивающих уменьшение загрязнения атмосферы, воды, почвы, снижение уровня шума:

- снятие и вывоз плодородного слоя для последующей рекультивации;
- применение машин и механизмов с электроприводом;
- применение для нужд строительства электроэнергии взамен жидкого или твердого топлива;
- устранение открытого хранения, погрузки, разгрузки и перевозки сыпучих, пылящих материалов, применение пневмоперегрузочных устройств;
- запрещение мойки оборудования, машин и других погрузо-разгрузочных средств, применение асфальтобетонных и битумоварочных установок в пределах стройплощадки;
- отвод бытовых стоков производится в металлический контейнер, который очищается специальной машиной по мере накопления стоков, но не реже одного раза в неделю;
- подвозка материалов и конструкций по мере необходимости, исключающая загромождение и захламление территории строительства.

На всех видах работ допускается использование технически исправных машин, механизмов и оборудования. Проведение техобслуживания и ремонта производится вне пределов стройплощадки. Выполнение работ предусматривается последовательным методом, исключающим одновременное использование предусмотренных машин и механизмов.

Подрядчики, осуществляющие строительство автодороги должны иметь свои индивидуальные автотранспортные базы, на которых производится ремонт и обслуживание дорожно-строительной техники. Поэтому на объекте строительства не будут складироваться изношенные шины, лом цветного металла, черного металла, отработанные масла, ветошь и т.п. Сбор, хранение и транспортирование в целях утилизации этих отходов должны производиться в установленном порядке в соответствии с договором, заключенным подрядчиком строительных работ со специализированными организациями, имеющими лицензию на данный вид деятельности.

На заключительном этапе должна быть предусмотрена полная ликвидация строительных площадок, демонтаж вспомогательных сооружений и устройств, очистка территории от строительных и коммунальных отходов.

## **2.10. МЕРОПРИЯТИЯ ПО ЗАЩИТЕ ТЕРРИТОРИИ ОТ ЧРЕЗВЫЧАЙНЫХ СИТУАЦИЙ ПРИРОДНОГО И ТЕХНОГЕННОГО ХАРАКТЕРА, В ТОМ ЧИСЛЕ ПО ОБЕСПЕЧЕНИЮ ПОЖАРНОЙ БЕЗОПАСНОСТИ И ГРАЖДАНСКОЙ ОБОРОНЕ**

Мероприятия по защите территорий от чрезвычайных ситуаций природного и техногенного характера, в том числе по обеспечению пожарной безопасности и гражданской обороне, проводить в соответствии с требованиями действующего законодательства ФЗ №123 «Технический регламент о требованиях пожарной безопасности», т.к. проектируемый линейный объект, в соответствии с документами территориального планирования и Генерального плана Юровского сельского поселения и Трубчевского муниципального района Брянской области не попадает в зону с возможным образованием чрезвычайных ситуаций природного и техногенного характера.

Возможными источниками чрезвычайных ситуаций природного характера могут являться: снежные заносы и гололед. Такие погодные явления могут послужить причиной прерывания транспортного сообщения, обрыва электрических проводов. С целью снижения негативных последствий данной ЧС необходимо:

Проверка систем оповещения и подготовка к заблаговременному оповещению участников движения информацией о действительных погодных условиях на дороге. Для передачи таких сведений и прогноза погоды используются региональные станции, которые имеют постоянный контакт с другими дорожными службами и информируют руководство, если этого требует дорожная обстановка.

Снегозащитные устройства (щиты, заборы, изгороди, насаждения). Цель снегозащитных устройств – не допустить снег на дорогу или способствовать его переносу через нее.

Среди чрезвычайных ситуаций техногенного характера большая доля приходится на аварии на автодорогах.

### **Пожарная безопасность**

При реконструкции участка автомобильной дороги материалы и конструкции с пожарной опасностью не должны применяться. Заправка дорожных и транспортных машин топливом и смазочными материалами должна проводиться в специально выделенном месте, оборудованном средствами и инвентарем противопожарной безопасности.

Производство сварочных работ при изготовлении конструктивных элементов должно осуществляться в специально отведенных огороженных местах, оборудованных настилом и другими средствами, исключающими возгорание горючих веществ и материалов, а также средствами пожаротушения.

### Мероприятия по профилактике лесных пожаров и противопожарному благоустройству лесного фонда:

1. Мероприятия по предупреждению возникновения лесных пожаров и контролю за соблюдением правил пожарной безопасности в лесах;

2. Разъяснение правил пожарной безопасности (лекции, плакаты, публикации, выступления по радио и телевидению).

### В соответствии с правилами пожарной безопасности запрещается:

- разведение костров в пожароопасных местах;
- бросание горящих спичек, окурков, тлеющих костров;
- использование на охоте пыжей из тлеющих материалов;
- выжигание сухой травы на участках, примыкающих к лесу, и т.д.

### **Техногенная ситуация**

Техногенная чрезвычайная ситуация - состояние, при котором в результате возникновения источника техногенной чрезвычайной ситуации на объекте, определенной территории или акватории нарушаются нормальные условия жизни и деятельности людей, возникает угроза их жизни и здоровью, наносится ущерб имуществу населения, народному хозяйству и окружающей природной среде.

Опасность чрезвычайных ситуаций техногенного характера для населения и территорий может возникнуть в случае аварий:

- на потенциально опасных объектах, на которых используются, производятся, перерабатываются, хранятся и транспортируются пожароопасные, опасные химические и биологические вещества;

- установках, складах, хранилищах, инженерных сооружениях и коммуникациях, разрушение (повреждение) которых может привести к нарушению нормальной

жизнедеятельности людей (прекращению обеспечения водой, газом, теплом, электроэнергией, затоплению жилых массивов, выходу из строя систем канализации и очистки сточных вод).

Техногенная обстановка на реконструируемом участке автомобильной дороги спокойная.

#### **Радиационное загрязнение**

Радиационная обстановка по Трубчевскому району, по информации Роспотребнадзора, удовлетворительная. Изменения за последнее время не наблюдались, радиационных аварий не зарегистрировано.

#### **В тектоническом отношении**

Реконструируемый участок автомобильной дороги расположен в пределах Восточно-Европейской (Русской) равнины (структура 1 порядка) и приурочен к северо-западной части Воронежской антеклизы (структура 2 порядка) в районе сочленения Московской синеклизы и Днепровско-Донецкой впадины.

Расчетная сейсмическая интенсивность Брянской обл. - 5 баллов шкалы MSK-64.

**ОСНОВНАЯ ЧАСТЬ ПРОЕКТА МЕЖЕВАНИЯ ТЕРРИТОРИИ ДЛЯ РАЗМЕЩЕНИЯ  
ЛИНЕЙНОГО ОБЪЕКТА НА РЕКОНСТРУКЦИЮ АВТОМОБИЛЬНОЙ ДОРОГИ  
«БРЯНСК-НОВОЗЫБКОВ»- ТРУБЧЕВСК»- МОШКИ НА УЧАСТКЕ КМ 0+000 -  
КМ 9+236 В ТРУБЧЕВСКОМ РАЙОНЕ БРЯНСКОЙ ОБЛАСТИ**

**1. «ПРОЕКТ МЕЖЕВАНИЯ ТЕРРИТОРИИ. ТЕКСТОВАЯ ЧАСТЬ»**

**1.1. АНАЛИЗ СУЩЕСТВУЮЩЕГО ПОЛОЖЕНИЯ**

Территория межевания расположена в Центральном федеральном округе на территории Юровского сельского поселения Трубчевского района Брянской области.

Начало участка реконструируемой автомобильной дороги: ПК 0+04,75 (км 0+000), соответствует примыканию к автомобильной дороги «Брянск-Новозыбков»- Трубчевск на км 40+380 (справа).

Конец участка ПК92+40,39 (соответствует км 9+236 автомобильной дороги «Брянск-Новозыбков»- Трубчевск) - Мошки) - съезд к магазину.

Реконструируемый участок автомобильной дороги проходит через село Юрово и село Плюсково.

Рассматриваемая территория расположена в границах кадастровых кварталов: 32:26:0280153, 32:26:0280105, 32:26:0280133, 32:26:0040106, 32:26:0040103, 32:26:0040101, 32:26:0300401, 32:26:0040105, 32:26:0040102, 32:26:0040104, 32:26:0040503, 32:26:0030104, 32:26:0030103, 32:26:0300101.

В границу рассматриваемой территории попадают следующие земельные участки, стоящие на кадастровом учете:

№ п/п	Обозначение земельного участка	Кадастровый квартал, кадастровый номер земельного участка, пересекаемого дорогой	Площадь земельного участка под дорогой, м <sub>2</sub>	Местоположение(адрес) земельного участка	Наименование правообладателя земельного участка	Вид разрешенного использования земельного участка	Категория земель
Образуемые земельные участки из земель находящихся в государственной или муниципальной собственности общей площадью - 216717 кв.м.							
1	:1:ЗУ1	32:26:0280153:1(входит в единое землепользование 32:26:000000:1	83979,12	Местоположение установлено относительно ориентира, расположенного в границах участка. Почтовый адрес ориентира: обл.Брянская, р-н Трубчевский.	Казенное управление «Управление автомобильных дорог Брянской области»	Под объекты транспорта автомобильного	Земли промышленности, энергетики. Транспорта, связи, радиовещания, телевидения, информатики, земли для обеспечения космической деятельности, земли обороны, безопасности и иного специального назначения.-
2	:1:ЗУ1	32:26:0280105:1(входит в единое землепользование 32:26:000000:1	42161,34	Местоположение установлено относительно ориентира, расположенного в границах участка. Почтовый адрес ориентира: обл.Брянская, р-н Трубчевский.	Казенное управление «Управление автомобильных дорог Брянской области»	Под объекты транспорта автомобильного	Земли промышленности, энергетики. Транспорта, связи, радиовещания, телевидения, информатики, земли для обеспечения космической деятельности, земли обороны, безопасности и иного специального назначения.-
3	:ЗУ1	32:26:0280133	21,28	Брянская область, р-н Трубчевский	-	Под объекты транспорта автомобильного	Земли промышленности, энергетики. Транспорта, связи, радиовещания, телевидения, информатики, земли для обеспечения космической деятельности, земли обороны, безопасности и иного специального назначения.-
4	:ЗУ1	32:26:0040106	180,47	Брянская область, р-н Трубчевский	-	Для сельскохозяйственного производства	Земли сельскохозяйственного назначения
5	:ЗУ2		8490,59				
6	:ЗУ1	32:26:0040103	3813,77	Брянская область, р-н Трубчевский	-	Для сельскохозяйственного производства	Земли сельскохозяйственного назначения
7	:ЗУ1	32:26:0040101	1883,22	Брянская область, р-н Трубчевский	-	Для сельскохозяйственного производства	Земли сельскохозяйственного назначения
8	:ЗУ2		28,86				
9	:ЗУ3		264,05				
10	:ЗУ4		2088,45				
11	:ЗУ5		19,45				
12	:ЗУ1	32:26:0300401	27544,50	Брянская область, р-н Трубчевский	-	-	Земли населенных пунктов

№ п/п	Обозначение земельного участка	Кадастровый квартал, кадастровый номер земельного участка, пересекаемого дорогой	Площадь земельного участка под дорогой, м <sup>2</sup>	Местоположение(адрес) земельного участка	Наименование правообладателя земельного участка	Вид разрешенного использования земельного участка	Категория земель
13	:ЗУ1	32:26:0040105	3582,61	Брянская область, р-н Трубчевский	-	Для сельскохозяйственного производства	Земли сельскохозяйственного назначения
14	:ЗУ1	32:26:0040102	59,23	Брянская область, р-н Трубчевский	-	Для сельскохозяйственного производства	Земли сельскохозяйственного назначения
15	:ЗУ2		905,47				
16	:ЗУ1	32:26:0040104	1605,00	Брянская область, р-н Трубчевский	-	Для сельскохозяйственного производства	Земли сельскохозяйственного назначения
17	:ЗУ2		2171,77				
18	:2/чзу1	32:26:0040503	402,38	Брянская область, р-н Трубчевский	-	Для сельскохозяйственного производства	Земли сельскохозяйственного назначения
19	:ЗУ1	32:26:0040503	65,90	Брянская область, р-н Трубчевский	-	Для сельскохозяйственного производства	Земли сельскохозяйственного назначения
20	:ЗУ1	32:26:0030104	3229,06	Брянская область, р-н Трубчевский	-	Для сельскохозяйственного производства	Земли сельскохозяйственного назначения
21	:ЗУ2		41,99				
22	:ЗУ3		422,31				
23	:ЗУ4		12,30				
24	:ЗУ5		21,29				
25	:ЗУ1	32:26:0030103	4697,43	Брянская область, р-н Трубчевский	-	Для сельскохозяйственного производства	Земли сельскохозяйственного назначения
26	:ЗУ2		4,97				
27	:ЗУ3		22,21				
28	:658/чзу1	32:26:0300101	2361,46	Брянская область, р-н Трубчевский	-	Для сельскохозяйственного производства	Земли сельскохозяйственного назначения
29	:658/чзу2		1143,50				
30	:ЗУ1	32:26:0300101	48,62	Брянская область, р-н Трубчевский	-	-	Земли населенных пунктов
31	:ЗУ2		25444,25				

№ п/п	Обозначение земельного участка	Кадастровый квартал, кадастровый номер земельного участка, пересекаемого дорогой	Площадь земельного участка под дорогой, м <sup>2</sup>	Местоположение(адрес) земельного участка	Наименование правообладателя земельного участка	Вид разрешенного использования земельного участка	Вид права на земельный участок	Категория земель
Образуемые земельные участки из земель находящихся в частной собственности общей площадью - 4382 кв.м.								
32	:24/чзу1	32:26:0030103	960,29	обл. Брянская, р-н Трубчевский, ( в границах бывшего СХПК "Плюсковский")	Общество с ограниченной ответственностью "Брянская мясная компания"	Для сельскохозяйственного производства	Собственность	Земли сельскохозяйственного назначения
33	:24/чзу2		1897,05					
34	:264/чзу1	32:26:0030104	339,88	обл. Брянская, р-н Трубчевский, ( в границах бывшего СХПК "Плюсковский")	Общество с ограниченной ответственностью "Брянская мясная компания"	Для сельскохозяйственного производства	Собственность	Земли сельскохозяйственного назначения
35	:10/чзу1	32:26:0040105	111,38	Брянская область, р-н Трубчевский, (в границах бывшего АО Юрово)	Общество с ограниченной ответственностью "Брянская мясная компания"	Для сельскохозяйственного производства	Собственность	Земли сельскохозяйственного назначения
36	:129/чзу1	32:26:0040101	352,78	Установлено относительно ориентира, расположенного за пределами участка. Ориентир населенный пункт. Участок находится примерно в 570м от ориентира по направлению на юго-восток. Почтовый адрес ориентира: обл. Брянская, р-н Трубчевский, с. Юрово, СПК "Юрово"	Общество с ограниченной ответственностью "Молочное "	для строительства комплекса по хранению и переработке картофеля	аренда	Земли сельскохозяйственного назначения
37	:129/чзу2		334,23					
38	:90/чзу1	32:26:0040106	90,83	Брянская область, р-н Трубчевский, СПК Юрово, участок расположен на расстоянии 15 м по направлению на юг от с Юрово	Общество с ограниченной ответственностью "Брянская мясная компания"	Для сельскохозяйственного производства	Собственность	Земли сельскохозяйственного назначения
39	:90/чзу2		295,35					
<b>Итого</b>			221099					

## 1.2. ПРЕДЛОЖЕНИЯ ПО ИСПРАВЛЕНИЮ КАДАСТРОВЫХ ОШИБОК

Проект межевания территории на реконструкцию автомобильной дороги «Брянск-Новозыбков»- Трубчевск»- Мошки на участке км 0+000- км 9+236 в Трубчевском районе Брянской области выявил наличие реестровой ошибки в сведениях Единого государственного реестра недвижимости в местоположении границ земельного участка с кадастровым номером 32:26:0300101:283 (см.таблицу).

Площадь земельного участка под дорогой, м <sup>2</sup>	Местоположение(адрес) земельного участка	Наименование правообладателя земельного участка	Вид разрешенного использования земельного участка	Вид права на земельный участок	Категория земель
3,02	Брянская обл, р-н Трубчевский, с Плюсково, ул Советская, д 1	Карловский Виктор Иванович, Карловская Вера Александровна	для ведения личного подсобного хозяйства	Долевая собственность	Земли населённых пунктов

Необходимо проведение кадастровых работ по исправлению ошибки в местоположении границ данного земельного участка.

Границы образуемых земельных участков попадающих в полосу отвода автомобильной дороги подлежат изъятию.

## 1.3. ПРОЕКТНОЕ ПРЕДЛОЖЕНИЕ ПО МЕЖЕВАНИЮ ТЕРРИТОРИИ

Проект межевания территории включает в себя чертеж межевания территории, на котором отображаются:

### 1. Красные линии

Проект межевания территории предусматривает отображение красных линий, утвержденных в составе проекта планировки территории.

### 2. Линии отступа от красных линий в целях определения места допустимого размещения зданий, строений, сооружений

Расположение линий регулирования застройки устанавливается действующими генеральным планом Юоровского сельского поселения Трубчевского муниципального района Брянской области.

### 3. Границы образуемых земельных участков на кадастровом плане территорий, условные номера образуемых земельных участков

Границы и условные номера образуемых земельных участков отображены на чертеже проекта межевания.

#### **4. Границы территорий объектов культурного наследия**

В соответствии с проектом планировки территории в границах полосы отвода объекты культурного наследия (памятники истории и культуры) не расположены.

#### **5. Границы зон с особыми условиями использования территорий**

Проектируемый объект пересекает границы охранных зон линий электропередач, трансформаторных подстанций, кабелей связи, газопровода.

#### **6. Границы зон действия публичных сервитутов**

Проект межевания не содержит предложений по установлению границ зон действия публичных сервитутов.

### **1.4. ВЫВОДЫ**

В рамках данного проекта межевания:

Под автомобильную дорогу отводятся земельные участки общей площадью 221099 кв.м. из них:

- образуются земельные участки из земель находящихся в государственной или муниципальной собственности общей площадью - 216717 кв.м.

- образуются земельные участки из земель находящихся в частной собственности общей площадью - 4382 кв.м.

К территориям общего пользования или имуществу общего пользования отнесены земельные участки общей площадью – 29 кв.м.

По окончании Реконструкции автомобильной дороги «Брянск-Новозыбков»-Трубчевск»- Мошки на участке км 0+000- км 9+236 в Трубчевском районе Брянской области предусматривается изъятие образуемых земельных участков путем выкупа их у собственников.

## 1.5. КАТАЛОГ КООРДИНАТ ОБРАЗУЕМЫХ ЗЕМЕЛЬНЫХ УЧАСТКОВ

### Земельный участок – 32:26:0280133:3У1

Х	Y
431078,27	1346765,76
431090,30	1346770,09
431110,55	1346777,39
431147,19	1346790,33
431147,06	1346790,67
431109,53	1346777,31
431090,75	1346770,51
431078,17	1346766,05
431078,27	1346765,76
S=21.28м2	

### Земельный участок – 32:26:0040106:3У1

Х	Y
431104,84	1346754,48
431090,30	1346770,09
431078,27	1346765,76
431081,80	1346755,69
431090,40	1346758,43
431098,00	1346758,49
431103,61	1346755,66
431104,84	1346754,48
S=180.47м2	

### Земельный участок – 32:26:0040106:3У2

Х	Y
431408,30	1346418,04
431411,73	1346420,27
431421,61	1346419,01
431435,13	1346407,13
431501,23	1346331,92
431520,05	1346315,31
431536,14	1346296,12
431562,60	1346269,52
431605,18	1346222,88
431622,82	1346205,67

431638,72	1346186,64
431690,58	1346132,46
431725,97	1346097,81
431758,10	1346062,11
431839,90	1345978,45
431903,45	1345910,67
431925,20	1345885,83
431953,81	1345855,13
431956,31	1345853,70
431957,79	1345850,54
432004,16	1345799,46
432008,24	1345799,44
432008,65	1345794,58
432057,55	1345745,18
432060,34	1345744,92
432061,45	1345741,41
432076,18	1345723,96
432079,71	1345718,20
432079,84	1345715,98
432096,85	1345698,11
432099,58	1345697,26
432109,06	1345693,87
432110,23	1345690,34
432142,17	1345653,89
432157,71	1345640,22
432161,17	1345639,48
432161,36	1345634,97
432169,74	1345626,19
432209,47	1345587,78
432212,93	1345585,43
432215,25	1345582,14
432278,37	1345518,41
432351,93	1345439,32
432417,89	1345373,74
432469,76	1345320,78
432504,82	1345282,52
432567,24	1345219,26
432607,03	1345175,21
432625,74	1345156,95
432645,21	1345140,77
432648,72	1345135,49
432648,72	1345127,80
432641,58	1345113,92

432657,17	1345104,79
432666,29	1345116,31
432669,68	1345116,15
432682,87	1345110,30
432708,34	1345095,74
432759,76	1345075,95
432767,74	1345070,30
432767,65	1345063,97
432785,57	1345056,26
432787,92	1345061,94
432790,08	1345062,32
432801,59	1345057,64
432655,23	1345138,11
432644,42	1345143,75
432496,51	1345293,06
432294,50	1345504,16
432146,01	1345659,72
432105,18	1345702,68
432090,93	1345717,67
431953,13	1345862,70
431836,93	1345983,95
431684,45	1346145,52
431540,99	1346296,06
431415,84	1346429,28
431363,01	1346483,91
431393,68	1346450,13
431396,63	1346445,70
431397,63	1346440,67
431395,24	1346435,67
431385,12	1346428,21
431394,02	1346413,00
431405,31	1346421,09
431408,30	1346418,04
431400,85	1346432,78
431400,85	1346434,98
431398,65	1346434,98
431398,65	1346432,78
431400,85	1346432,78
432668,53	1345117,63
432670,73	1345117,63
432670,73	1345119,83
432668,53	1345119,83
432668,53	1345117,63
S=8490.59м2	

Земельный участок –

**32:26:0040103:3У1**

X	Y
431429,59	1346442,38
431442,92	1346464,09
431440,95	1346466,37
431428,01	1346458,97
431423,14	1346459,64
431418,82	1346461,69
431315,47	1346568,92
431263,11	1346626,59
431142,06	1346752,79
431140,42	1346756,62
431139,65	1346760,59
431139,96	1346770,47
431141,26	1346776,21
431150,30	1346782,16
431147,19	1346790,33
431110,55	1346777,39
431209,03	1346670,48
431429,59	1346442,38
S=3813.77м2	

Земельный участок –

**32:26:0280105:3У1**

X	Y
432655,23	1345138,11
432660,63	1345156,72
432654,53	1345159,90
432510,13	1345306,30
432308,23	1345517,29
432238,29	1345590,56
432159,77	1345672,82
432046,52	1345792,00
432045,32	1345790,86
431933,85	1345910,27
431850,70	1345997,04
431698,24	1346158,59
431554,79	1346309,11
431429,59	1346442,38
431209,03	1346670,48
431110,55	1346777,39
431090,30	1346770,09
431104,84	1346754,48
431124,64	1346735,33
431142,48	1346714,75
431230,39	1346624,32
431280,48	1346570,08
431318,87	1346532,53

431363,01	1346483,91
431415,84	1346429,28
431540,99	1346296,06
431684,45	1346145,52
431836,93	1345983,95
431953,13	1345862,70
432090,93	1345717,67
432105,18	1345702,68
432146,01	1345659,72
432294,50	1345504,16
432496,51	1345293,06
432644,42	1345143,75
432655,23	1345138,11
S=42161.34м2	

**Земельный участок –  
32:26:0040106:90/чзу1**

X	Y
431411,67	1346414,61
431405,31	1346421,09
431394,02	1346413,00
431395,81	1346409,94
431411,67	1346414,61
S=90.83м2	

**Земельный участок –  
32:26:0040106:90/чзу2**

X	Y
432086,41	1345687,56
432092,81	1345697,90
432096,01	1345698,37
432096,85	1345698,11
432079,84	1345715,98
432080,04	1345712,39
432074,43	1345695,31
432086,41	1345687,56
S=295.35м2	

**Земельный участок –  
32:26:0040101:3У1**

X	Y
431933,85	1345910,27
431899,74	1345946,81
431760,85	1346095,64
431742,76	1346113,22
431692,73	1346168,79
431673,93	1346185,43
431658,57	1346205,30
431591,34	1346273,88

431555,64	1346314,35
431519,78	1346349,29
431503,76	1346368,56
431443,66	1346429,97
431441,21	1346437,24
431442,48	1346442,37
431451,83	1346453,76
431442,92	1346464,09
431429,59	1346442,38
431554,79	1346309,11
431698,24	1346158,59
431850,70	1345997,04
431933,85	1345910,27
S=1883.22м2	

**Земельный участок –  
32:26:0040101:3У2**

X	Y
432238,29	1345590,56
432160,00	1345672,82
432087,35	1345749,18
432066,65	1345770,94
432046,57	1345792,05
432046,52	1345792,00
432159,77	1345672,82
432238,29	1345590,56
S=28.86м2	

**Земельный участок –  
32:26:0040101:3У3**

X	Y
433678,46	1344620,73
433678,43	1344622,52
433682,12	1344635,46
433665,56	1344640,98
433659,41	1344629,66
433663,53	1344627,72
433678,46	1344620,73
S=264.05м2	

**Земельный участок –  
32:26:0040101:3У4**

X	Y
434214,67	1343960,32
434217,02	1343960,25
434216,78	1343960,73
434164,62	1344056,49
434155,68	1344074,21
434103,04	1344175,30

434053,03	1344270,82
433993,00	1344390,53
433969,06	1344431,38
433946,40	1344460,09
433934,98	1344474,37
433918,28	1344492,27
433908,28	1344500,74
433881,07	1344520,41
433852,61	1344538,14
433827,91	1344551,08
433803,90	1344561,53
433788,31	1344567,14
433869,11	1344523,77
433916,17	1344492,12
433937,06	1344470,10
433962,31	1344436,77
434001,30	1344364,48
434015,82	1344337,55
434074,22	1344223,40
434136,49	1344106,77
434172,69	1344038,96
434212,73	1343963,95
434214,67	1343960,32
S=2088.45м2	

**Земельный участок –  
32:26:0040101:3У5**

X	Y
434524,48	1343389,52
434526,30	1343391,16
434516,49	1343403,65
434524,48	1343389,52
S=19.45м2	

**Земельный участок –  
32:26:0040101:129/чзу1**

X	Y
432087,35	1345749,18
432087,69	1345757,66
432089,20	1345762,01
432094,48	1345767,64
432083,39	1345779,10
432076,20	1345773,33
432071,90	1345771,48
432066,65	1345770,94
432087,35	1345749,18
S=352.78м2	

**Земельный участок –  
32:26:0040101:129/чзу2**

X	Y
432238,29	1345590,56
432239,02	1345593,23
432226,20	1345606,03
432176,38	1345658,08
432128,11	1345708,70
432087,35	1345749,18
432160,00	1345672,82
432238,29	1345590,56
S=334.23м2	

**Земельный участок –  
32:26:0300401:3У1**

X	Y
433653,82	1344576,65
433670,20	1344603,45
433654,30	1344610,89
433663,53	1344627,72
433659,41	1344629,66
433658,11	1344627,26
433653,45	1344625,19
433641,55	1344629,55
433620,67	1344639,74
433576,95	1344659,54
433552,61	1344669,37
433359,38	1344760,35
433358,55	1344780,53
433347,42	1344782,64
433337,00	1344773,02
433296,20	1344794,97
433237,57	1344821,80
433226,63	1344827,73
433220,75	1344827,26
433219,71	1344827,80
433217,65	1344832,04
433193,32	1344844,60
433172,27	1344858,39
433128,68	1344879,15
433122,40	1344892,72
433097,51	1344891,68
433076,64	1344901,62
433050,48	1344916,30
433024,69	1344933,81
432998,50	1344954,38
432972,93	1344977,11
432968,78	1344979,63

432939,88	1345005,87
432933,06	1345013,99
432935,25	1345020,22
432919,15	1345030,71
432913,81	1345028,21
432903,62	1345031,12
432882,80	1345040,67
432902,60	1345046,52
432902,07	1345049,60
432887,01	1345048,13
432880,22	1345054,94
432876,15	1345050,75
432871,87	1345054,23
432872,36	1345058,39
432873,79	1345061,92
432857,71	1345066,72
432853,72	1345062,82
432851,55	1345060,55
432850,06	1345058,06
432832,09	1345064,02
432770,07	1345093,10
432697,87	1345128,79
432686,61	1345136,78
432660,13	1345158,57
432655,72	1345163,66
432615,51	1345203,84
432611,32	1345221,24
432615,46	1345231,10
432616,59	1345237,23
432602,50	1345243,27
432598,41	1345237,17
432592,23	1345231,94
432586,26	1345235,33
432536,40	1345288,35
432482,53	1345340,86
432383,55	1345445,91
432329,33	1345501,17
432277,59	1345552,10
432261,21	1345571,05
432239,02	1345593,23
432238,29	1345590,56
432308,23	1345517,29
432510,13	1345306,30
432654,53	1345159,90
432660,63	1345156,72
432655,23	1345138,11
432801,59	1345057,64

432805,57	1345056,03
432874,01	1345024,89
432885,04	1345019,31
432908,48	1345004,84
432934,70	1344985,26
432963,85	1344961,74
432996,41	1344932,57
433022,57	1344913,18
433025,24	1344900,30
433040,39	1344902,07
433066,89	1344886,05
433107,27	1344865,53
433160,17	1344834,27
433183,85	1344825,72
433234,28	1344801,23
433233,40	1344790,78
433258,39	1344788,28
433281,35	1344780,04
433281,12	1344774,37
433291,65	1344769,08
433318,15	1344760,18
433339,14	1344745,28
433389,53	1344722,93
433436,68	1344704,70
433448,28	1344699,26
433453,91	1344694,48
433498,14	1344671,32
433544,15	1344650,90
433565,92	1344638,42
433589,77	1344626,39
433629,24	1344609,08
433637,00	1344606,56
433638,76	1344605,24
433639,10	1344597,67
433634,31	1344588,70
433653,82	1344576,65
433082,70	1344895,88
433082,70	1344896,88
433081,70	1344896,88
433081,70	1344895,88
433082,70	1344895,88
433638,82	1344608,79
433641,02	1344608,79
433641,02	1344610,99
433638,82	1344610,99

433638,82	1344608,79
S=27544.50м2	

**Земельный участок –  
32:26:0040105:10/чзУ1**

X	Y
433676,39	1344590,69
433666,19	1344596,72
433653,89	1344576,61
433668,83	1344588,47
433676,39	1344590,69
S=111.38м2	

**Земельный участок –  
32:26:0040105:3У1**

X	Y
434110,10	1344109,52
434113,16	1344110,12
434057,46	1344214,46
433999,65	1344327,54
433998,54	1344329,60
433998,54	1344329,60
433997,49	1344331,55
433997,49	1344331,55
433946,67	1344425,95
433922,24	1344458,20
433903,13	1344478,26
433858,97	1344507,71
433748,49	1344566,96
433670,20	1344603,45
433653,82	1344576,65
433653,89	1344576,61
433666,19	1344596,72
433676,39	1344590,69
433695,33	1344579,49
433745,70	1344555,90
433816,88	1344526,10
433838,56	1344514,95
433850,46	1344507,39
433889,30	1344480,85
433914,20	1344457,68
433945,66	1344415,78
434015,80	1344291,17
434038,83	1344245,61
434076,27	1344174,03
434097,31	1344134,15
434110,10	1344109,52
S=3582.61м2	

**Земельный участок –  
32:26:0280153:3У1**

X	Y
433998,54	1344329,60
433999,65	1344327,54
434057,46	1344214,46
434113,17	1344110,12
434191,99	1343962,46
434264,51	1343826,62
434401,90	1343568,29
434405,06	1343562,83
434408,32	1343556,24
434524,96	1343350,11
434545,95	1343301,14
434596,35	1343203,83
434718,97	1342967,19
434766,95	1342875,23
434778,99	1342855,66
434803,04	1342810,49
434842,85	1342730,00
434854,89	1342708,12
434859,46	1342700,27
434875,96	1342669,80
435051,32	1342350,97
435274,19	1341931,85
435399,92	1341693,92
435475,70	1341571,94
435577,67	1341396,27
435683,25	1341213,68
435749,37	1341099,33
435861,48	1340908,44
435916,10	1340814,15
435970,71	1340719,85
435985,66	1340731,95
435902,39	1340875,70
435888,40	1340898,56
435860,64	1340940,44
435838,40	1340980,53
435765,45	1341106,80
435710,68	1341200,34
435700,36	1341219,49
435686,52	1341242,60
435686,88	1341245,35
435678,66	1341259,56
435678,16	1341259,76
435672,71	1341265,02
435648,83	1341309,06
435622,52	1341351,25

435597,21	1341394,63
435586,11	1341417,19
435564,12	1341452,63
435546,64	1341481,30
435534,70	1341502,96
435521,04	1341524,75
435470,60	1341610,28
435458,07	1341633,89
435430,11	1341681,59
435416,75	1341703,16
435410,14	1341715,67
435408,49	1341718,48
435405,71	1341724,05
435359,54	1341811,40
435350,20	1341828,84
435337,91	1341850,63
435333,14	1341861,33
435291,68	1341939,77
435068,04	1342359,99
434856,93	1342743,83
434735,82	1342975,95
434626,70	1343186,52
434607,68	1343217,63
434586,84	1343263,45
434574,78	1343284,96
434563,17	1343307,10
434552,44	1343334,19
434546,82	1343346,20
434521,55	1343386,90
434524,48	1343389,52
434516,49	1343403,65
434510,74	1343410,97
434492,90	1343445,36
434424,63	1343566,01
434281,28	1343835,55
434269,73	1343857,18
434268,51	1343859,16
434244,09	1343903,53
434237,82	1343916,96
434214,67	1343960,32
434212,73	1343963,95
434172,69	1344038,96
434136,49	1344106,77
434074,22	1344223,40
434015,82	1344337,55
434001,30	1344364,48
433962,31	1344436,77

433937,06	1344470,10
433916,17	1344492,12
433869,11	1344523,77
433788,31	1344567,14
433763,36	1344576,13
433688,11	1344609,38
433682,13	1344612,49
433678,55	1344616,50
433678,46	1344620,73
433663,53	1344627,72
433654,30	1344610,89
433670,20	1344603,45
433748,49	1344566,96
433858,97	1344507,71
433903,13	1344478,26
433922,24	1344458,20
433946,67	1344425,95
433997,49	1344331,55
433999,44	1344332,58
434000,47	1344330,63
433998,54	1344329,60
434000,47	1344330,63
433999,44	1344332,58
433997,49	1344331,55
433998,54	1344329,60
S=83979.09M2	

**Земельный участок –  
32:26:0040102:3У1**

X	Y
434237,82	1343916,96
434223,60	1343947,42
434217,02	1343960,25
434214,67	1343960,32
434237,82	1343916,96
S=59.23M2	

**Земельный участок –  
32:26:0040102:3У2**

X	Y
434492,90	1343445,36
434465,52	1343498,12
434422,58	1343573,34
434353,41	1343705,35
434340,79	1343726,97
434330,05	1343749,58
434317,42	1343771,17
434295,28	1343816,04

434269,73	1343857,18
434281,28	1343835,55
434424,63	1343566,01
434492,90	1343445,36
S=905.47м2	

**Земельный участок –  
32:26:0040104:3У1**

X	Y
434401,90	1343568,29
434264,51	1343826,62
434191,99	1343962,46
434113,16	1344110,12
434110,10	1344109,52
434140,17	1344051,60
434198,65	1343943,31
434227,44	1343893,10
434239,25	1343871,16
434250,04	1343848,32
434259,61	1343826,21
434270,81	1343804,97
434297,04	1343760,21
434319,68	1343715,61
434350,35	1343663,82
434380,58	1343605,14
434401,90	1343568,29
S=1605.00м2	

**Земельный участок –  
32:26:0040104:3У2**

X	Y
434596,08	1343203,91
434596,35	1343203,83
434545,95	1343301,14
434524,96	1343350,11
434408,32	1343556,24
434438,39	1343495,60
434463,39	1343452,11
434485,42	1343407,53
434495,72	1343384,71
434502,16	1343376,78
434506,91	1343363,22
434516,86	1343339,35
434515,82	1343332,78
434522,25	1343319,23
434528,23	1343317,09
434554,58	1343274,42
434565,31	1343251,83

434596,08	1343203,91
S=2171.77м2	

**Земельный участок –  
32:26:0040503:2/чзУ1**

X	Y
434715,76	1342972,70
434596,24	1343203,66
434626,90	1343137,68
434715,76	1342972,70
S=402.38м2	

**Земельный участок –  
32:26:0040503:3У1**

X	Y
434718,93	1342966,64
434718,97	1342967,19
434596,35	1343203,83
434596,08	1343203,91
434596,24	1343203,66
434715,76	1342972,70
434718,93	1342966,64
S=65.90м2	

**Земельный участок –  
32:26:0030104:3У1**

X	Y
435333,14	1341861,33
435328,96	1341870,73
435305,24	1341918,00
435267,11	1341987,43
435198,02	1342116,67
435154,04	1342205,92
435140,73	1342227,33
435128,33	1342249,63
435117,73	1342271,74
435103,97	1342292,71
435099,71	1342301,88
435099,52	1342307,42
435096,23	1342313,82
435092,38	1342315,94
435081,51	1342337,42
435069,54	1342358,05
435034,71	1342422,81
435024,65	1342442,46
435012,07	1342467,00
435009,87	1342467,15
435007,70	1342471,87
435004,40	1342476,03

434995,41	1342492,44
434985,69	1342512,46
434962,32	1342556,39
434951,44	1342579,26
434924,30	1342627,91
434916,18	1342643,98
434893,33	1342686,20
434836,43	1342798,66
434796,56	1342865,03
434727,35	1342998,88
434702,66	1343041,62
434678,28	1343088,32
434668,21	1343106,75
434633,81	1343174,90
434626,70	1343186,52
434735,82	1342975,95
434856,93	1342743,83
435068,04	1342359,99
435291,68	1341939,77
435333,14	1341861,33
S=3229.06м2	

**Земельный участок –  
32:26:0030104:3У2**

X	Y
435686,88	1341245,35
435687,63	1341250,98
435684,04	1341257,42
435678,66	1341259,56
435686,88	1341245,35
S=41.99м2	

**Земельный участок –  
32:26:0030104:3У3**

X	Y
436008,50	1340693,84
436009,68	1340696,89
436004,20	1340705,99
435992,72	1340728,72
435978,02	1340749,03
435952,48	1340793,92
435902,39	1340875,70
435985,66	1340731,95
436008,50	1340693,84
S=422.31м2	

**Земельный участок –  
32:26:0030104:3У4**

X	Y
435430,11	1341681,59
435410,14	1341715,67
435416,75	1341703,16
435430,11	1341681,59
S=12.30м2	

**Земельный участок –  
32:26:0030104:3У5**

X	Y
435405,71	1341724,05
435397,34	1341740,79
435359,54	1341811,40
435405,71	1341724,05
S=21.29м2	

**Земельный участок –  
32:26:0030104:264/чзу1**

X	Y
435024,65	1342442,46
435026,24	1342449,33
435028,66	1342452,90
435036,67	1342456,02
435030,15	1342471,72
435026,65	1342470,27
435023,89	1342470,46
435021,13	1342469,26
435017,59	1342466,64
435012,07	1342467,00
435024,65	1342442,46
S=339.88м2	

**Земельный участок –  
32:26:0030103:3У1**

X	Y
435679,68	1341209,70
435683,25	1341213,68
435577,67	1341396,27
435475,70	1341571,94
435399,92	1341693,92
435274,19	1341931,85
435051,32	1342350,97
434875,96	1342669,80
434907,65	1342611,29
434946,56	1342536,87
435066,68	1342317,97
435307,65	1341862,73
435320,19	1341841,07

435331,17	1341818,61
435335,78	1341809,58
435373,91	1341737,54
435457,77	1341594,72
435640,45	1341278,34
435638,98	1341276,66
435640,11	1341274,73
435653,92	1341255,39
435655,34	1341245,44
435652,42	1341240,30
435656,52	1341232,97
435667,51	1341233,11
435679,68	1341209,70
S=4697.43м2	

**Земельный участок –  
32:26:0030103:3У2**

X	Y
434854,89	1342708,12
434842,85	1342730,00
434846,88	1342721,86
434854,89	1342708,12
S=4.97	

**Земельный участок –  
32:26:0030103:3У3**

X	Y
434766,95	1342875,23
434718,97	1342967,19
434718,93	1342966,64
434765,87	1342876,99
434766,95	1342875,23
S=22.21м2	

**Земельный участок –  
32:26:0030103:24/чзу1**

X	Y
435307,65	1341862,73
435066,68	1342317,97
434946,56	1342536,87
435008,92	1342420,84
435022,26	1342390,18
435045,16	1342350,96
435059,31	1342324,82
435071,04	1342307,70
435073,82	1342301,73
435076,61	1342296,22
435079,83	1342288,98
435307,65	1341862,73
S=960.29м2	

**Земельный участок –  
32:26:0030103:24/чзу2**

X	Y
435638,98	1341276,66
435640,45	1341278,34
435457,77	1341594,72
435373,91	1341737,54
435335,78	1341809,58
435375,37	1341731,97
435391,32	1341700,73
435407,61	1341671,84
435419,93	1341650,02
435425,80	1341639,95
435433,84	1341626,74
435451,09	1341598,61
435477,57	1341552,29
435523,78	1341474,40
435543,96	1341437,52
435550,54	1341424,75
435556,87	1341413,93
435569,42	1341393,18
435589,06	1341363,09
435600,62	1341342,11
435638,98	1341276,66
S=1897.05м2	

**Земельный участок –  
32:26:0300101:658/чзу1**

X	Y
435869,01	1340889,43
435871,63	1340890,91
435866,56	1340899,68
435861,48	1340908,44
435749,37	1341099,33
435683,25	1341213,68
435679,68	1341209,70
435681,17	1341206,87
435703,11	1341166,92
435728,09	1341124,77
435755,05	1341074,64
435773,33	1341043,38
435803,54	1340993,07
435815,39	1340971,73
435829,14	1340951,30
435842,47	1340930,82
435856,01	1340908,53
435869,01	1340889,43
S=2361.46м2	

**Земельный участок –  
32:26:0300101:658/чзУ2**

X	Y
436001,25	1340664,85
436008,95	1340668,69
435976,85	1340721,73
435970,71	1340719,85
435878,32	1340879,34
435874,83	1340877,27
435880,33	1340865,79
435893,26	1340843,42
435939,14	1340768,36
435958,91	1340737,05
435973,49	1340712,95
435997,16	1340672,74
436001,25	1340664,85
S=1143.50м2	

**Земельный участок –  
32:26:0300101:3У1**

X	Y
435970,71	1340719,85
435916,10	1340814,15
435861,48	1340908,44
435866,56	1340899,68
435871,63	1340890,91
435869,01	1340889,43
435869,02	1340889,41
435874,83	1340877,27
435878,32	1340879,34
435970,71	1340719,85
S=48.62м2	

**Земельный участок –  
32:26:0300101:3У2**

X	Y
436458,85	1339765,43
436471,49	1339775,45
436459,12	1339791,51
436444,25	1339812,88
436438,20	1339826,54
436434,64	1339838,18
436432,56	1339849,89
436430,93	1339868,50
436426,86	1339875,42
436426,58	1339879,80
436429,44	1339899,52
436428,22	1339916,51

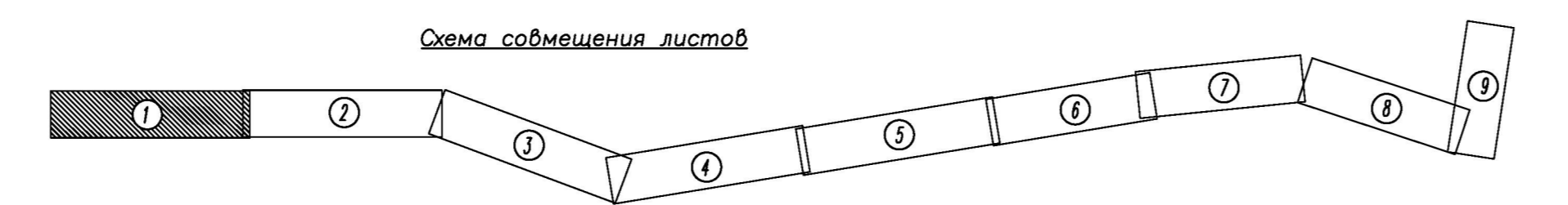
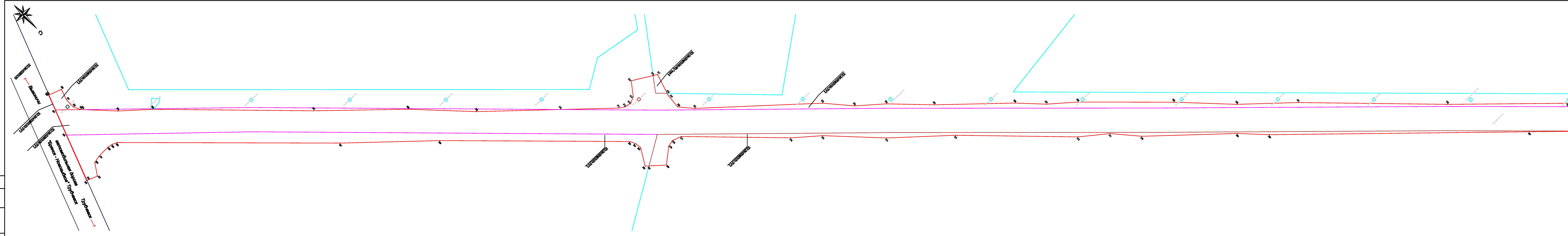
436425,71	1339922,36
436423,99	1339951,09
436423,12	1339951,36
436423,09	1339959,85
436426,32	1340002,75
436428,27	1340015,91
436443,26	1340063,61
436461,44	1340115,59
436498,23	1340223,30
436507,55	1340239,45
436514,29	1340246,25
436527,80	1340265,54
436536,26	1340282,20
436520,96	1340289,47
436516,27	1340278,59
436514,30	1340271,36
436501,14	1340268,02
436495,69	1340268,02
436484,80	1340269,78
436474,72	1340273,43
436473,08	1340278,81
436457,80	1340281,02
436450,34	1340276,47
436441,65	1340275,61
436288,87	1340297,07
436276,14	1340300,59
436269,62	1340303,52
436257,44	1340313,18
436226,45	1340351,43
436185,72	1340408,37
436173,23	1340428,87
436145,80	1340470,06
436126,28	1340502,08
436096,71	1340552,56
436070,60	1340599,82
436057,57	1340621,74
436045,50	1340637,84
436037,03	1340654,22
436036,53	1340660,60
436022,76	1340675,14
436009,68	1340696,89
436008,50	1340693,84
435985,66	1340731,95
435970,71	1340719,85
435976,85	1340721,73
436008,95	1340668,69
436001,25	1340664,85

436009,31	1340649,32
436008,91	1340643,86
436018,67	1340634,36
436033,80	1340607,32
436049,50	1340587,58
436075,05	1340544,97
436089,17	1340523,72
436101,14	1340502,03
436132,99	1340454,15
436143,81	1340439,72
436236,40	1340312,80
436233,74	1340309,75
436224,94	1340309,97
436223,89	1340299,52
436248,24	1340298,05
436253,39	1340260,05
436269,82	1340261,80
436270,91	1340279,59
436280,25	1340280,08
436292,33	1340279,86
436299,57	1340278,28
436475,54	1340252,71
436482,06	1340249,47
436485,25	1340243,37
436484,28	1340236,04
436479,32	1340220,69
436472,57	1340197,79
436469,27	1340192,37
436447,73	1340129,03
436439,15	1340095,92
436436,22	1340087,54
436417,00	1340045,64
436395,16	1340045,59
436394,31	1340030,90
436402,84	1340029,16
436406,35	1340026,56
436408,62	1340021,22
436407,48	1339992,12
436407,42	1339973,87
436409,33	1339948,56
436410,40	1339923,12
436409,33	1339908,55
436404,08	1339902,68
436396,90	1339901,46
436391,06	1339902,39
436388,46	1339888,67

436402,54	1339885,61
436409,44	1339881,91
436413,17	1339876,72
436414,31	1339869,17
436415,76	1339867,93
436416,37	1339865,49
436416,82	1339858,43
436417,10	1339852,34
436416,99	1339847,76
436416,88	1339838,78
436425,86	1339814,26
436429,21	1339807,27
436428,93	1339803,42
436427,15	1339800,78
436430,42	1339790,87
436433,28	1339790,76
436435,58	1339789,45
436446,76	1339781,21
436449,40	1339776,99
436458,85	1339765,43
436506,20	1340245,59
436507,20	1340245,59
436507,20	1340246,59
436506,20	1340246,59
436506,20	1340245,59
436511,82	1340268,70
436511,82	1340269,70
436510,82	1340269,70
436510,82	1340268,70
436511,82	1340268,70
436261,75	1340305,46
436261,75	1340306,46
436260,75	1340306,46
436260,75	1340305,46
436261,75	1340305,46
S=25444.30M2	

## **2. «ПРОЕКТ МЕЖЕВАНИЯ ТЕРРИТОРИИ. ГРАФИЧЕСКАЯ ЧАСТЬ»**

Согласовано  
Инв. ? по ул. Подпись и дата  
382

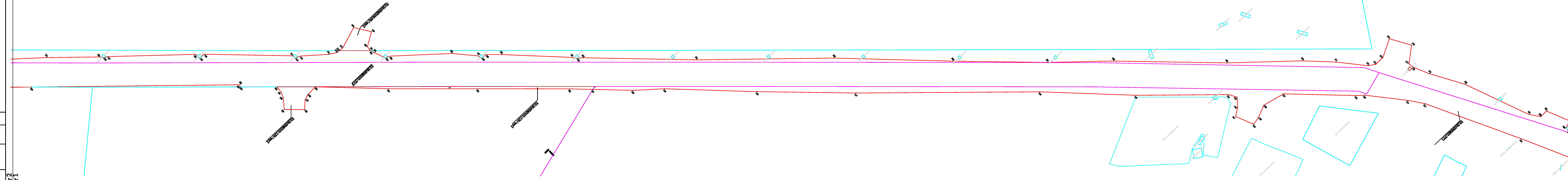



- Условные обозначения**
- Устанавливаемые красные линии
  - Граница кадастрового квартала
  - Граница земельного участка включенная в ГКН
  - Уточняемая граница земельного участка
  - Обозначение кадастрового квартала
  - Обозначение существующих земельных участков
  - Обозначение образуемых земельных участков
  - Обозначение части образуемых земельных участков
  - 1  
● номер характерной точки красной линии
  - Охранная зона от сетей инженерной инфраструктуры

3-604/19						
Изм.	Кол. уч.	Лист	Подп.	Дата	Реконструкция автомобильной дороги "Брянск-Новозыбков"-Трубчевск-Мошки на участке км 0+000- км 9+236 в Трубчевском районе Брянской области	
Разраб.	Толкачева			06.19	Основная часть проекта межевания	
Пров.	Курочкина			06.19		
Гл. спец.	Тимофеева			06.19		
ГИП	Максименко			06.19		
Н. контр.	Курочкина			06.19	Чертеж межевания территории	
				Масштаб	Лист	Листов
				1:1000	1	9
				ООО ПИИ "БРЯНСГРАЖДАНПРОЕКТ"		

Лист 2  
Лист 1

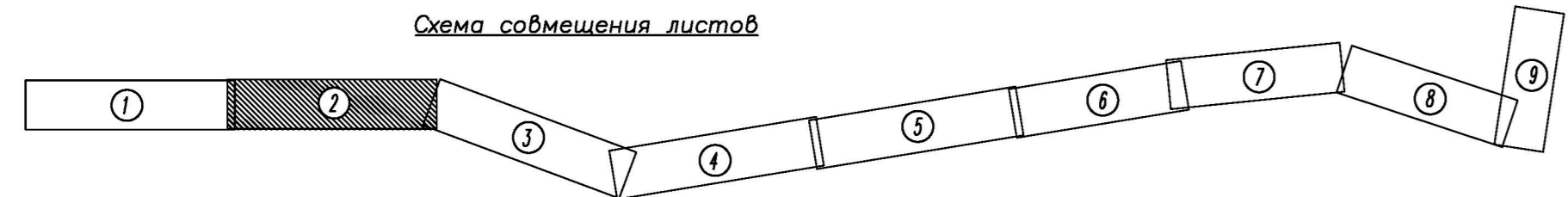
Формат А4:6



Согласовано  
Инв. ? подл. Подпись и дата  
382

ЛИСТ 2  
ЛИСТ 1

Схема совмещения листов

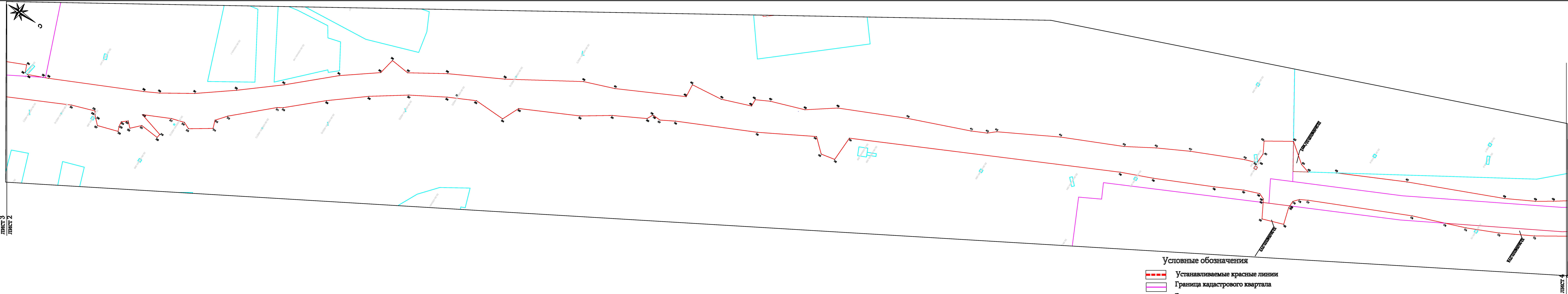


Условные обозначения

- Устанавливаемые красные линии
- Граница кадастрового квартала
- Граница земельного участка включенная в ГКН
- Уточняемая граница земельного участка
- 32:26:0030104 Обозначение кадастрового квартала
- 32:26:0030104:241 Обозначение существующих земельных участков
- 32:26:0030104:3У1 Обозначение образуемых земельных участков
- 32:26:0030104:10/чзу1 Обозначение части образуемых земельных участков
- 1 номер характерной точки красной линии

3-604/19									
Изм.	Кат. уч.	Лист	Индок.	Подп.	Дата	Реконструкция автомобильной дороги "Брянск-Новозыбков"-Трубчевск-Мошки на участке км 0+000- км 9+236 в Трубчевском районе Брянской области			
Разраб.	Толкачева				06.19	Основная часть проекта межевания	Масштаб	Лист	Листов
Пров.	Курочкина				06.19				
Гл. спец.	Тимофеева				06.19				
Гл. арх. БТИ	Скачков				06.19				
ГИП	Максименко				06.19	Чертеж межевания территории	ООО	ПИИ "БРЯНСГРАЖДАНПРОЕКТ"	
Н. контр.	Курочкина				06.19				

ЛИСТ 3  
ЛИСТ 2



Лист 3  
Лист 2

Лист 4  
Лист 3

**Условные обозначения**





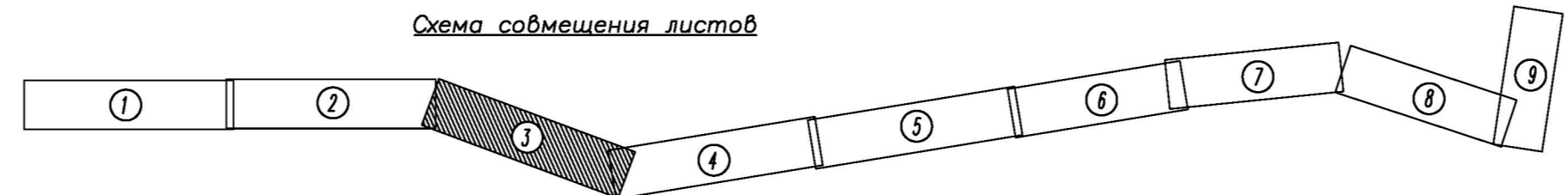
-  Устанавливаемые красные линии
-  Граница кадастрового квартала
-  Граница земельного участка включенная в ГКН
-  Уточняемая граница земельного участка
- 32:26:0030104 Обозначение кадастрового квартала
- 32:26:0030104:241 Обозначение существующих земельных участков
- 32:26:0030104:3У1 Обозначение образуемых земельных участков
- 32:26:0030104:10/чзУ1 Обозначение части образуемых земельных участков
- 1  
● номер характерной точки красной линии

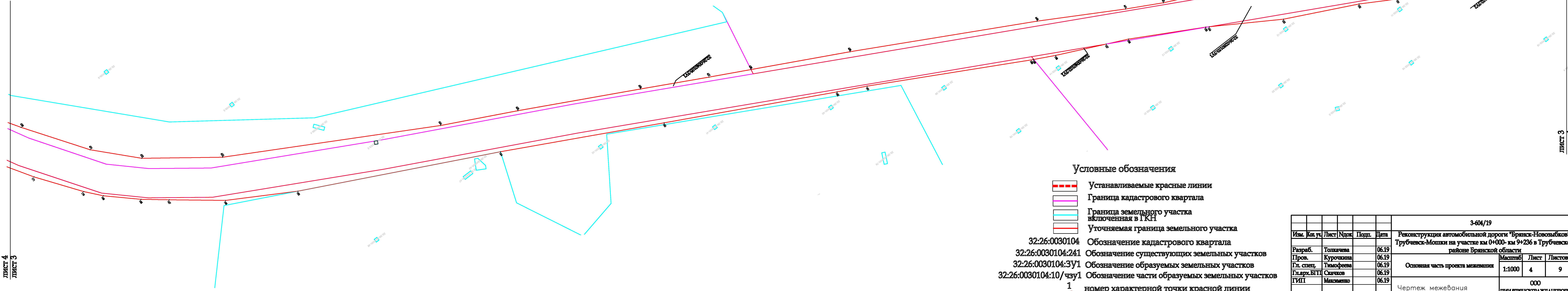
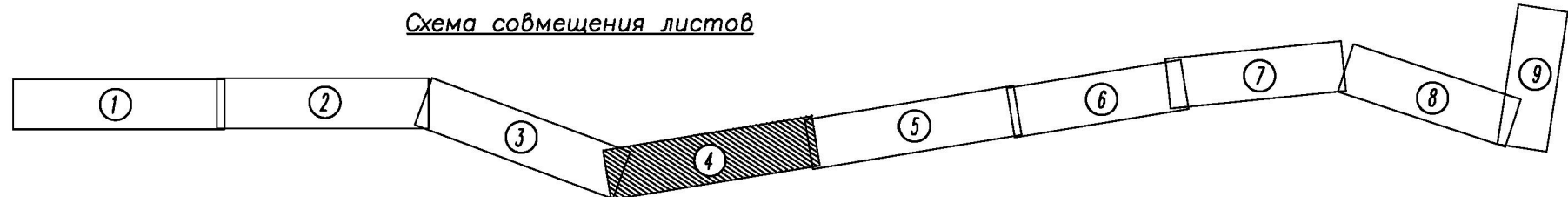
Схема совмещения листов



3-604/19									
Изм.	Кол. уч.	Лист	Индок.	Подп.	Дата	Реконструкция автомобильной дороги "Брянск-Новозыбков"-Трубчевск-Мошки на участке км 0+000- км 9+236 в Трубчевском районе Брянской области			
Разраб.	Толкачева				06.19	Основная часть проекта межевания	Масштаб	Лист	Листов
Пров.	Курочкина				06.19				
Гл. спец.	Тимофеева				06.19				
Гл. арх. БТИ	Скачков				06.19				
ГИП	Максименко				06.19	Чертеж межевания территории	ООО	ПИИ "БРЯНСГРАЖДАНПРОЕКТ"	
Н. контр.	Курочкина				06.19				



Схема совмещения листов



Условные обозначения

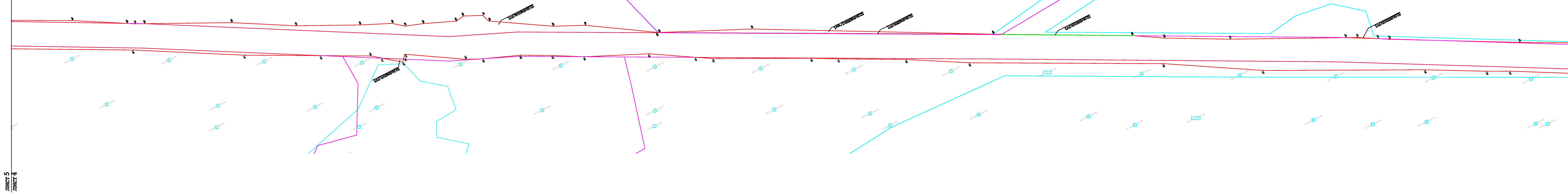
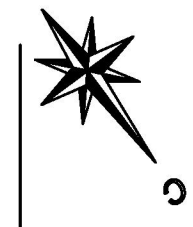
- Устанавливаемые красные линии
- Граница кадастрового квартала
- Граница земельного участка включенная в ГКН
- Уточняемая граница земельного участка
- 32:26:0030104    Обозначение кадастрового квартала
- 32:26:0030104:241    Обозначение существующих земельных участков
- 32:26:0030104:3У1    Обозначение образуемых земельных участков
- 32:26:0030104:10/чзу1    Обозначение части образуемых земельных участков
- 1    номер характерной точки красной линии

3-604/19								
Изм.	Кол. уч.	Лист	Издок	Подп.	Дата	Реконструкция автомобильной дороги "Брянск-Новозыбков"- Трубчевск-Мошки на участке км 0+000- км 9+236 в Трубчевском районе Брянской области		
Разраб.	Толкачева				06.19			
Пров.	Курочкина				06.19			
Гл. спец.	Тимофеева				06.19			
Гл. арх.	БГП	Скачков			06.19	Основная часть проекта межевания		
ГИП	Максименко				06.19			
Н. контр.						Курочкина	06.19	Чертеж межевания территории
Масштаб    Лист    Листов								
1:1000    4    9								
ООО ПИИ "БРЯНСКГРАЖДАНПРОЕКТ"								

Согласовано  
 Инв. ? подл. Подпись и штамп инв.

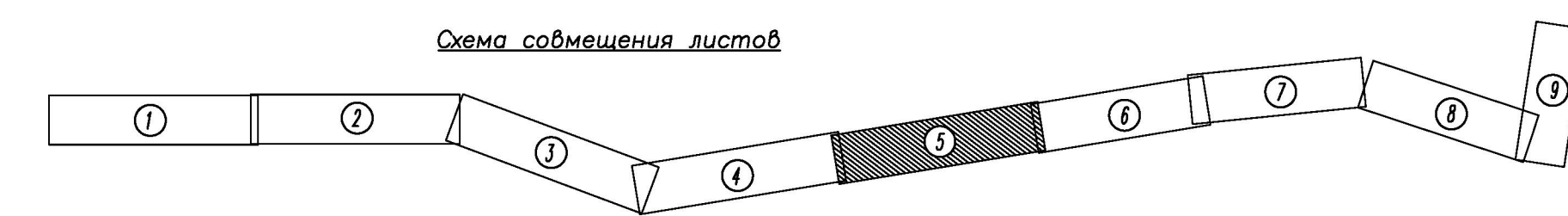
ЛИСТ 4  
 ЛИСТ 3

ЛИСТ 3  
 ЛИСТ 4



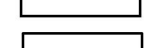




ЛИСТ 5  
ЛИСТ 4

ЛИСТ 6  
ЛИСТ 5


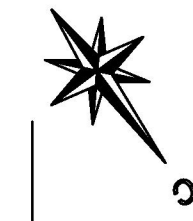


**Условные обозначения**

-  Устанавливаемые красные линии
-  Граница кадастрового квартала
-  Граница земельного участка включенная в ГКН
-  Уточняемая граница земельного участка
- 32:26:0030104    Обозначение кадастрового квартала
- 32:26:0030104:241    Обозначение существующих земельных участков
- 32:26:0030104:3У1    Обозначение образуемых земельных участков
- 32:26:0030104:10/чзу1    Обозначение части образуемых земельных участков
- 1    номер характерной точки красной линии
- 

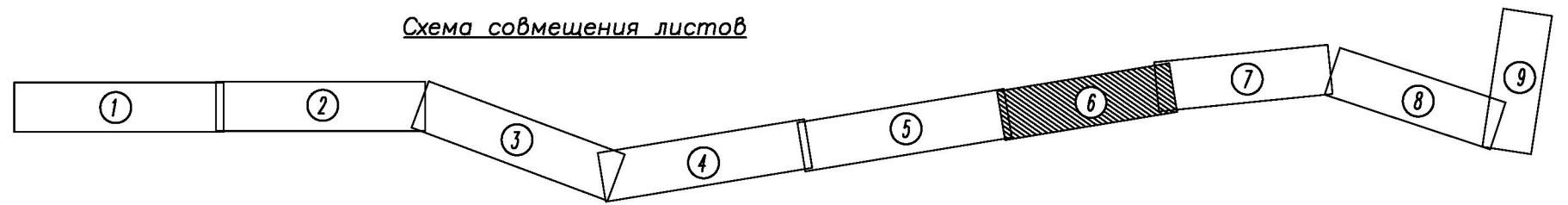
					3-604/19			
Изм.	Кол. уз.	Лист	Подп.	Дата	Реконструкция автомобильной дороги "Брянск-Новозыбков"-Трубчевск-Мошки на участке км 0+000- км 9+236 в Трубчевском районе Брянской области			
Разраб.	Толкачева			06.19	Основная часть проекта межевания	Масштаб 1:1000	Лист 5	Листов 9
Пров.	Курочкина			06.19				
Гл. спец.	Тимофеева			06.19				
Гл.арх.ЕИП	Скачков			06.19				
ГИП	Максименко			06.19				
Н. контр.	Курочкина			06.19	Чертеж межевания территории			
					ООО ПИИ "БРЯНСГРАЖДАНПРОЕКТ"			

Согласовано  
 Инв. ? подл. Подпись и дата  
 362








Согласовано  
ЛИСТ 6  
ЛИСТ 5

Инв. ? подл. Подпись и дата  
382



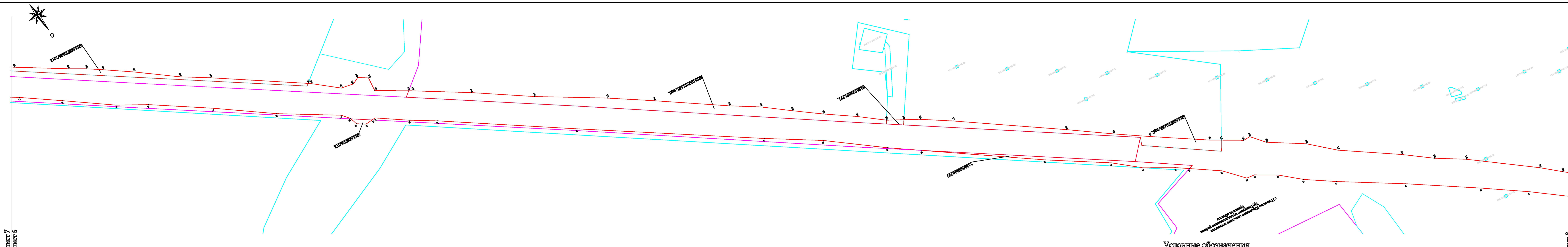
Условные обозначения

-  Устанавливаемые красные линии
-  Граница кадастрового квартала
-  Граница земельного участка включенная в ГКН
-  Уточняемая граница земельного участка
- 32:26:0030104 Обозначение кадастрового квартала
- 32:26:0030104:241 Обозначение существующих земельных участков
- 32:26:0030104:3У1 Обозначение образуемых земельных участков
- 32:26:0030104:10/чзу1 Обозначение части образуемых земельных участков
- 1  
 номер характерной точки красной линии

3-604/19							
Изм.	Кол. уч.	Лист	Подп.	Дата	Реконструкция автомобильной дороги "Брянск-Новозыбков"-Трубчевск-Мошки на участке км 0+000- км 9+236 в Трубчевском районе Брянской области		
Разраб.	Толкачева			06.19	Основная часть проекта межевания		
Пров.	Курочкина			06.19			
Гл. спец.	Тимофеева			06.19			
Гл.арх.БТИ	Скачков			06.19			
ГИП	Максименко			06.19	Чертеж межевания территории		
Н. контр.	Курочкина			06.19			
					Масштаб	Лист	Листов
					1:1000	6	9
					ООО ПИИ "БРЯНСГРАЖДАНПРОЕКТ"		

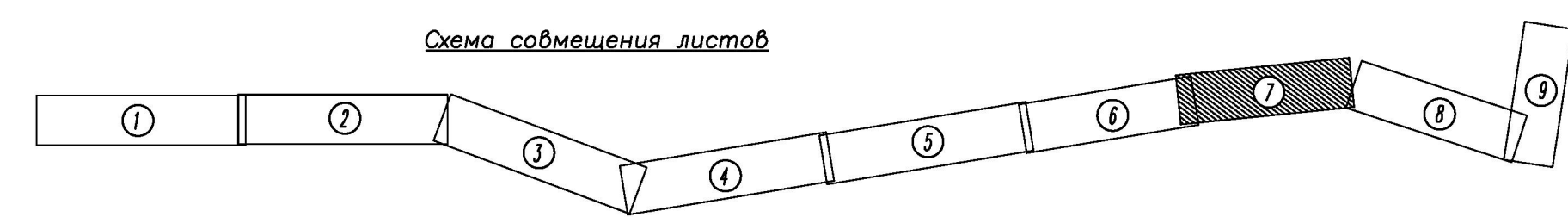
ЛИСТ 7  
ЛИСТ 6

Согласовано  
 Инв. ? подл. Подпись и дата  
 382



ЛИСТ 7  
 ЛИСТ 6


ЛИСТ 8  
 ЛИСТ 7



Условные обозначения

- Устанавливаемые красные линии
- Граница кадастрового квартала
- Граница земельного участка включенная в ГКН
- Уточняемая граница земельного участка
- Граница населенного пункта
- 32:26:0030104 Обозначение кадастрового квартала
- 32:26:0030104:241 Обозначение существующих земельных участков
- 32:26:0030104:3У1 Обозначение образуемых земельных участков
- 32:26:0030104:10/чзу1 Обозначение части образуемых земельных участков
- 1 номер характерной точки красной линии

					3-604/19			
Изм.	Кол. уз.	Лист	Подп.	Дата	Реконструкция автомобильной дороги "Брянск-Новозыбков"-Трубчевск-Мошки на участке км 0+000- км 9+236 в Трубчевском районе Брянской области			
Разраб.	Толкачева			06.19	Основная часть проекта межевания	Масштаб	Лист	Листов
Пров.	Курочкина			06.19				
Гл. спец.	Тимофеева			06.19				
Гл.арх.БП	Скачков			06.19	1:1000	7	9	
ГИП	Максименко			06.19	Чертеж межевания территории			ООО ПИИ "БРЯНСКГРАЖДАНПРОЕКТ"
Н. контр.	Курочкина			06.19				Формат А4х6

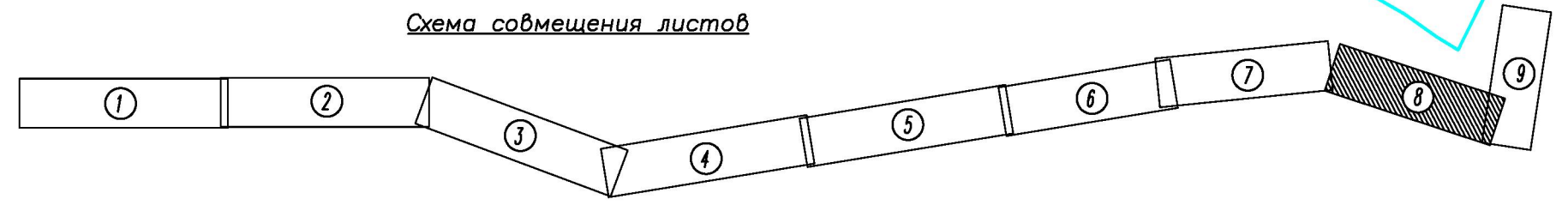


ЛИСТ 8  
ЛИСТ 9

ЛИСТ 8  
ЛИСТ 9

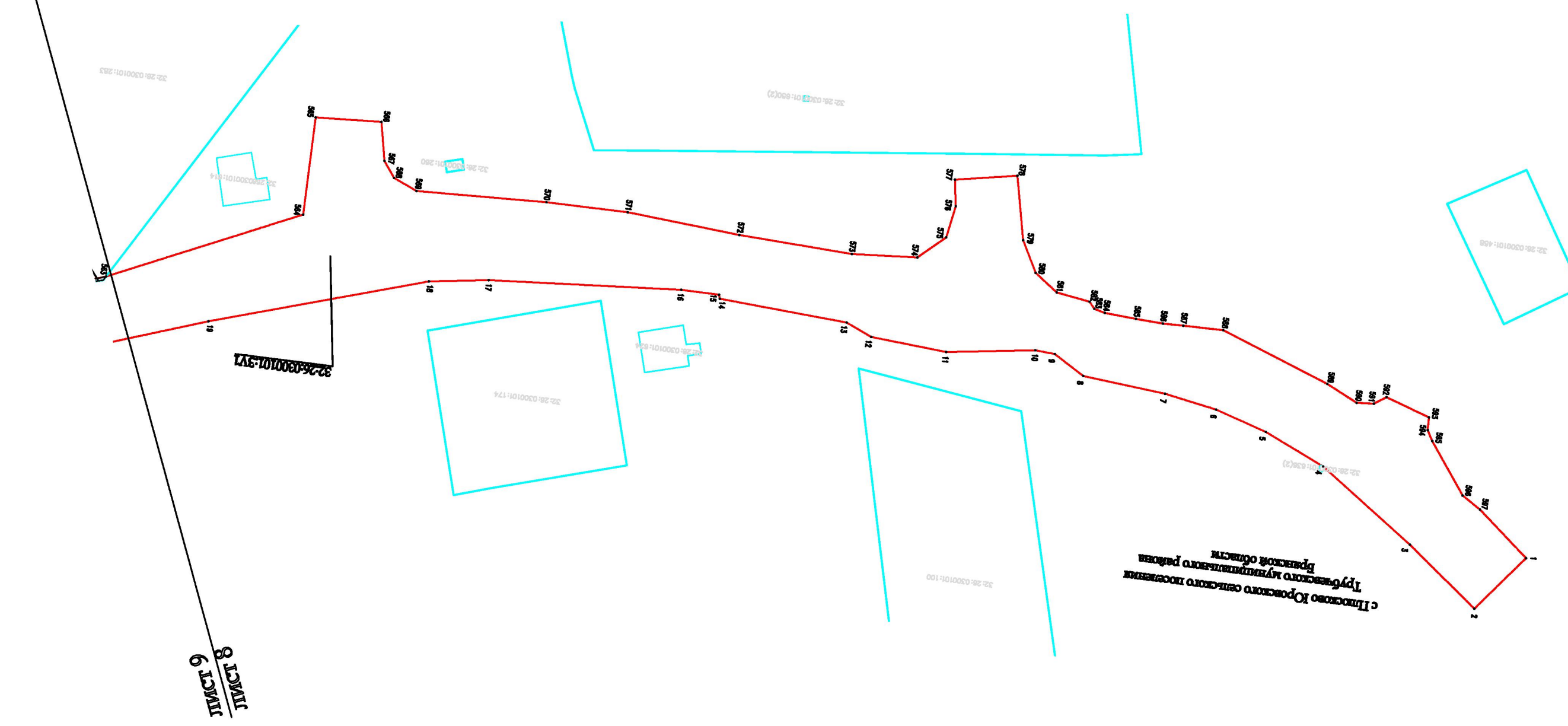
Исходя из данных кадастрового учета, границы земельных участков, образующих кадастровый квартал 32:26:0030104, уточняются в соответствии с требованиями законодательства Российской Федерации.

Схема совмещения листов



- Условные обозначения**
- Устанавливаемые красные линии
  - Граница кадастрового квартала
  - Граница земельного участка включенная в ГКН
  - Уточняемая граница земельного участка
  - 32:26:0030104 Обозначение кадастрового квартала
  - 32:26:0030104:241 Обозначение существующих земельных участков
  - 32:26:0030104:3У1 Обозначение образуемых земельных участков
  - 32:26:0030104:10/чзу1 Обозначение части образуемых земельных участков
  - 1 номер характерной точки красной линии

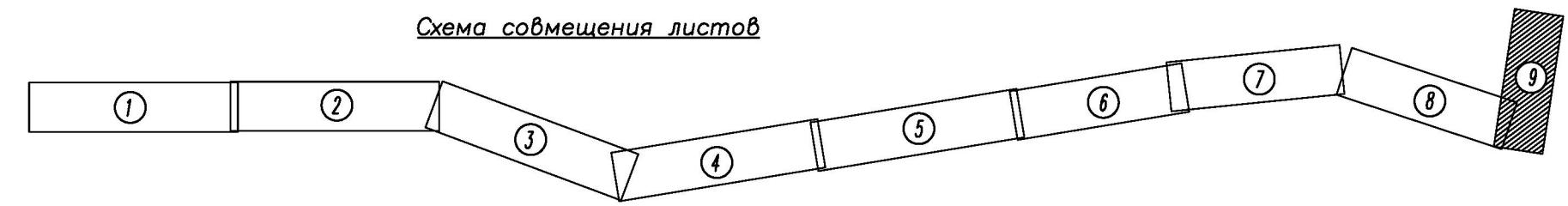
						3-604/19			
Изм.	Кол.уч.	Лист	Индок.	Подп.	Дата	Реконструкция автомобильной дороги "Брянск-Новозыбков"-Трубчевск-Мошки на участке км 0+000- км 9+236 в Трубчевском районе Брянской области			
Разраб.	Толкачева				06.19	Основная часть проекта межевания			
Пров.	Курочкина				06.19				
Гл. спец.	Тимофеева				06.19				
Гл.арх.БТИ	Скачков				06.19				
ГИП	Максименко				06.19	Чертеж межевания территории			
Н. контр.	Курочкина				06.19				
						Масштаб Лист Листов 1:1000 8 9			
						ООО ПЛИИ "БРЯНСКГРАЖДАНПРОЕКТ"			



с Писового Юрковского сельского поселения  
Трубчевского муниципального района  
Брянской области

ЛИСТ 9  
ЛИСТ 8

Схема совмещения листов



Условные обозначения

- Устанавливаемые красные линии
- Граница кадастрового квартала
- Граница земельного участка включенная в ГКН
- Уточняемая граница земельного участка

- 32:26:0030104 Обозначение кадастрового квартала
- 32:26:0030104:241 Обозначение существующих земельных участков
- 32:26:0030104:3У1 Обозначение образуемых земельных участков
- 32:26:0030104:10/чзу1 Обозначение части образуемых земельных участков
- 1 ● номер характерной точки красной линии

						3-604/19			
Изм.	Кол. уч.	Лист	Идок	Подп.	Дата	Реконструкция автомобильной дороги "Брянск-Новозыбков"-Трубчевск-Мошки на участке км 0+000- км 9+236 в Трубчевском районе Брянской области			
Разраб.		Толкачева			06.19	Основная часть проекта межевания	Масштаб	Лист	Листов
Пров.		Курочкина			06.19		1:1000	9	10
Гл. спец.		Тимофеева			06.19				
Гл. арх. БТИ		Скачков			06.19				
ГИП		Максименко			06.19	ООО ПИИ "БРЯНСКГРАЖДАНПРОЕКТ"			
Н. контр.		Курочкина			06.19				Чертеж межевания территории

Согласовано

Инв. ? подл. Подпись и дата/взам. инв. ?  
382