



ПРАВИТЕЛЬСТВО БРЯНСКОЙ ОБЛАСТИ

РАСПОРЯЖЕНИЕ

от 9 января 2017 г. № 5-рп
г. Брянск

Об утверждении проектной документации по установлению и изменению границ лесопарковых зон в лесах ГКУ Брянской области «Дятьковское лесничество»

Рассмотрев проектную документацию по установлению и изменению границ лесопарковых зон в лесах Дятьковского участкового лесничества (бывшее Дятьковское лесничество) ГКУ Брянской области «Дятьковское лесничество», в соответствии с Лесным кодексом Российской Федерации, постановлением Правительства Российской Федерации от 14 декабря 2009 года № 1007 «Об утверждении Положения об определении функциональных зон в лесопарковых зонах, площади и границ лесопарковых зон, зелёных зон»:

1. Утвердить прилагаемую проектную документацию по изменению и установлению границ лесопарковых зон в лесах Дятьковского участкового лесничества (бывшее Дятьковское лесничество) ГКУ Брянской области «Дятьковское лесничество».

2. Лесной участок с кадастровым номером 32:06:0000000:820 площадью 13945 кв. м в квартале 94 части выделов 5, 16, 26, 27, 29, квартале 95 части выделов 1, 32, 33, 37, квартале 102 части выделов 10, 16, 27, 36, 37, квартале 103 части выделов 1, 20, квартале 109 части выделов 6, 9, 11, 13 Дятьковского участкового лесничества (бывшее Дятьковское лесничество) ГКУ Брянской области «Дятьковское лесничество» исключить из границ лесопарковых зон.

3. Лесной участок площадью 1,6 га в квартале 108, выделе 29 Дятьковского участкового лесничества (бывшее Дятьковское лесничество) ГКУ Брянской области «Дятьковское лесничество» отнести к защитным лесам, выполняющим функции защиты природных и иных объектов, – лесопарковые зоны.

4. Управлению лесами Брянской области внести соответствующие изменения в государственный лесной реестр.

5. Опубликовать настоящее распоряжение на официальном сайте Правительства Брянской области.

6. Контроль за исполнением распоряжения возложить на вице-губернатора Брянской области Резунова А.Г.

Губернатор




А.В. Богомаз



Администрация МО
«Дятьковский район»
Брянской области

Утверждена
распоряжением Правительства
Брянской области
от 9 января 2017 г. № 5-рп

ГКУ Брянской области
«Дятьковское лесничество»




ПРОЕКТНАЯ ДОКУМЕНТАЦИЯ

ПО ИЗМЕНЕНИЮ И УСТАНОВЛЕНИЮ ГРАНИЦ
ЛЕСОПАРКОВЫХ ЗОН В ЛЕСАХ
ДЯТЬКОВСКОГО УЧАСТКОВОГО ЛЕСНИЧЕСТВА
ГКУ БРЯНСКОЙ ОБЛАСТИ «ДЯТЬКОВСКОЕ ЛЕСНИЧЕСТВО»
УПРАВЛЕНИЯ ЛЕСАМИ БРЯНСКОЙ ОБЛАСТИ

Разработчик: ЗАПАДНЫЙ ФИЛИАЛ ФЕДЕРАЛЬНОГО
ГОСУДАРСТВЕННОГО БЮДЖЕТНОГО УЧРЕЖДЕНИЯ
«РОСЛЕСИНФОРГ»

Директор филиала



О.И.Глушенков

2016 г.

С о д е р ж а н и е

1. Общие сведения	3
1.1. Основание для разработки проектной документации	3
1.2. Разработчик проектной документации	3
2. Обоснование проектирования границ лесопарковых зон.....	4
2.1. Характеристика лесного участка, проектируемого для исключения из границ лесопарковых зон.....	4
2.2. Характеристика лесного участка, предлагаемого для включения в границы лесопарковых зон.....	7
2.3. Сравнительная таксационная характеристика лесных участков.....	9
2.4. Сведения из государственного лесного реестра	10
Заключение.....	10
ПРИЛОЖЕНИЯ	13
Приложение 1. Лицензия №77-00309Ф от 06 сентября 2012 года на осуществление геодезических и картографических работ федерального назначения, результаты которых имеют общегосударственное, межотраслевое значение	14
Приложение 2. Таксационное описание участка, проектируемого для исключения из границ лесопарковых зон.....	18
Приложение 3. Средние таксационные показатели лесного участка, проектируемого для исключения из границ лесопарковых зон.....	23
Приложение 4. Таксационное описание участка, предлагаемого для включения в границы лесопарковых зон	24
Приложение 5. Кадастровая выписка о земельном участке	25
Приложение 6. Выписки из государственного лесного реестра	31
Приложение 7. Справки о правах пользования	35
Приложение 8. Закон Брянской области от 24.02.2005 г. «О наделении муниципальных образований статусом городского округа, муниципального района, городского поселения, сельского поселения и установлении границ муниципальных образований в Брянской области»	38
Приложение 9. Положение об управлении лесами Брянской области от 29.01.2013 №82	66
Приложение 10. Договор на разработку проектной документации №39 от 28.11.2016 года	74

1. Общие сведения

1.1. Основание для разработки проектной документации

Основанием для разработки проектной документации является Договор на разработку проектной документации №39 от 28.11.2016 года между Управлением лесами Брянской области и Федеральным государственным бюджетным учреждением «Рослесинфорг» в лице Западного филиала Федерального государственного бюджетного учреждения «Рослесинфорг» (далее – филиал ФГБУ «Рослесинфорг» «Заплеспроект»).

Проектная документация по изменению и установлению границ лесопарковых зон подготовлена в пределах полномочий органов государственной власти Брянской области в соответствии со ст. 81 – 83 Лесного кодекса РФ и подлежит согласованию в соответствии с «Положением об определении функциональных зон в лесопарковых зонах, площади и границ лесопарковых зон, зеленых зон» (утверждено постановлением Правительства РФ от 14.12.2009 №1007).

Проектная документация разрабатывается по заказу органов государственной власти субъекта Российской Федерации. Заказчиком является Управление лесами Брянской области.

Положение об Управлении лесами Брянской области приведено в приложении 9.

1.2. Разработчик проектной документации

Проектная документация разработана Западным филиалом федерального государственного бюджетного учреждения «Рослесинфорг».

Юридический адрес: 109316, г. Москва, Волгоградский проспект, д.45 строение 1.

Почтовый адрес: 241021, г. Брянск, ул. Никитина, д.14

Телефон/факс: (8-4832) 29-60-01; 26-39-85.

E-mail: zaples.lp@roslesinforg.ru

Проектная документация разработана в соответствии с Лесным кодексом РФ (2006 г.), Лесоустроительной инструкцией (2011 г.), «Положением об определении функциональных зон в лесопарковых зонах, площади и границ лесопарковых зон, зеленых зон» (2009 г.).

Подготовку проектной документации осуществляют лица, обладающие правом проведения работ по лесоустройству или землеустройству в установленном порядке. Проведение геодезических и картографических работ при лесоустройстве осуществляется в соответствии с Федеральным законом от 26 декабря 1995 г. №209-ФЗ «О геодезии и картографии».

Все планово-картографические материалы разработаны с использованием лицензионных ГИС-средств (MapInfo) на основании лицензии от 06.09.2012 года №77-00309Ф «На осуществление геодезических и картографических работ федерального назначения, результаты которых имеют общегосударственное, межотраслевое значение» (приложение 1).

2. Обоснование проектирования границ лесопарковых зон

2.1. Характеристика лесного участка, проектируемого для исключения из границ лесопарковых зон

Для исключения из границ лесопарковых зон испрашивается участок, расположенный на территории Дятьковского района в Дятьковском участковом лесничестве (бывшее Дятьковское лесничество) ГКУ БО «Дятьковское лесничество» в кв. 94 части выд.5,16,26,27,29, кв.95 части выд.1,32,33,37, кв.102 части выд.10,16,27,36,37, кв.103 части выд. 1,20, кв.109 части выд. 6,9,11,13 общей площадью 13945 м².

Кадастровый номер: 32:06:0000000:820 (приложение 5).

Лесистость муниципального района – 65,8%.

В соответствии со сведениями государственного лесного реестра и лесохозяйственным регламентом лесничества участок, проектируемый для исключения из границ лесопарковых зон, относится к категории защитных лесов – леса, выполняющие функции защиты природных и иных объектов – лесопарковые зоны. Особо охраняемые природные территории (ООПТ) на участке отсутствуют.

Лесной участок предоставлен в пользование ООО «Дятьково-ДОЗ» и его дальнейшее исключение из границ лесопарковых зон согласовано с арендатором (приложение 7).

Причиной изменения границ лесопарковых зон послужило то, что по территории, проектируемой для исключения, планируется размещение линейного объекта – «Газопровод среднего давления от ГРС г. Дятьково к д. Ольшаница Дятьковского района Брянской области», что противоречит Лесному кодексу РФ (ст. 105 ч. 3 п. 5).

Данный участок в составе земель лесного фонда предлагается отнести в установленном порядке к категории защитных лесов – леса, выполняющие функции защиты природных и иных объектов – зеленые зоны.

Граница муниципального образования, в пределах которого проектируется изменение границ лесопарковых зон и территориальное размещение лесного участка, проектируемого для исключения из границ лесопарковых зон, показаны на картах-схемах №1 – №3.

В таблице 1 приводится характеристика лесного участка, проектируемого для исключения из границ лесопарковых зон.

Таблица 1

Количественная и качественная характеристика лесного участка, проектируемого для исключения из границ лесопарковых зон

Наименование участкового лесничества	№ квартала	№ выдела	Площадь, га	Состав насаждений	Возраст, лет	Бонитет ТЛУ	Полнота	Общий запас древесины, м ³		
ГКУ БО «Дятьковское лесничество»										
Дятьковское участковое лесничество (бывшее Дятьковское лесничество)	94	5	0,3397	7С3Е	70	IA Кисз, С ₂	0,7	126		
		16	0,0909	7Е3С	38	II Бр, В ₂	0,6	10		
		26	0,0920	10С	65	IA Кисз, С ₂	0,6	29		
		27	0,0331	10С	60	IA Кисз, С ₂	0,7	12		
		29	0,0020	Дороги грунтовые						
	<i>Итого:</i>		0,5577							177
	95	1	0,0010	7С3Б	60	IA Кисз, С ₂	0,7	-		
		32	0,0019	Поляна для отдыха						
		33	0,0010	8С2Е	65	IA Кисз, С ₂	0,6	-		
		37	0,1285	Просеки квартальные						
		<i>Итого:</i>		0,1324						
	102	10	0,0300	8Е2С	70	IA Кисз, С ₃	0,6	9		
		16	0,0010	5С5Е	75	I Кисз, С ₂	0,6	-		
		27	0,0110	7Е3С	75	IA Кисз, С ₃	0,7	4		
		36	0,0269	7Е3С	75	IA Кисз, С ₃	0,7	10		
		37	0,0206	Газопровод						
	<i>Итого:</i>		0,0895							23

окончание таблицы 1

Наименование участкового лесничества	№ квар- тала	№ вы- дела	Пло- щадь, га	Состав насаж- дений	Воз- раст, лет	Бони- тет ТЛУ	Пол- нота	Общий запас древе- сины, м ³		
Дятьковское участковое лесничество (бывшее Дятьковское лесничество)	103	1	0,3837	8С2Е	70	IA Лщкс, С ₂	0,7	157		
		20	0,1274	Просеки квартальные						
	<i>Итого:</i>		<i>0,5111</i>						<i>157</i>	
	109	6	0,0418	8Е2Е	55	I Орл, В ₂	0,6	8		
		9	0,0486	5С5Е	140	I Кисз, С ₃			0,3	21
		11	0,0124	7Е3С	160	I Кисз, С ₃	0,4	5		
		13	0,0010	Дороги грунтовые						
	<i>Итого:</i>		<i>0,1038</i>						<i>34</i>	
	<i>Всего:</i>			<i>1,3945</i>						<i>391</i>

Полная таксационная характеристика приводится в приложении 2.

Исключение лесного участка из границ лесопарковых зон приведет к уменьшению их площади на территории ГКУ БО «Дятьковское лесничество».

Согласно постановлению Правительства РФ от 14.12.2009 г. №1007 изменение границ лесопарковых зон и зеленых зон, которое может привести к уменьшению площади этих зон, не допускается. При изменении границ лесопарковых зон и зеленых зон площадь исключаемых лесных участков компенсируется включением в границы этих зон лесных участков, площадь которых не меньше площади исключаемых лесных участков и которые расположены на территории того же лесничества, либо на территории ближайших лесничеств.

В соответствии с данным постановлением был подобран равноценный лесной участок на территории ГКУ БО «Дятьковское лесничество» в Дятьковском участковом лесничестве (бывшее Дятьковское лесничество).

2.2. Характеристика лесного участка, предлагаемого для включения в границы лесопарковых зон

Предлагаемый для включения в границы лесопарковых зон лесной участок площадью 1,6 га находится в кв. 108 выд. 29 в Дятьковском участковом лесничестве (бывшее Дятьковское лесничество) ГКУ БО «Дятьковское лесничество».

В соответствии со сведениями государственного лесного реестра и лесохозяйственным регламентом лесничества данный участок относится к категории защитных лесов – леса, выполняющие функции защиты природных и иных объектов - зеленые зоны и предлагается для компенсации участка, проектируемого для исключения из границ лесопарковых зон в Дятьковском участковом лесничестве (бывшее Дятьковское лесничество) ГКУ БО «Дятьковское лесничество» в кв. 94 части выд. 5,16,26,27,29, кв. 95 части выд. 1,32,33,37, кв. 102 части выд. 10,16,27,36,37, кв. 103 части выд. 1,20, кв. 109 части выд. 6,9,11,13 общей площадью 1,3945 га.

Территориальное размещение лесного участка, предлагаемого для включения в границы лесопарковых зон, расположенного в границах Дятьковского района, распределение лесов по целевому назначению, лесных кварталов, лесотаксационных выделов, показано на картах-схемах №4 - №6.

Подробные сведения о границах населенных пунктов и муниципального образования (Дятьковский район) на территории которого проектируются лесопарковые зоны, приводятся в приложении 8.

Особо охраняемые природные территории (ООПТ) отсутствуют.

Лесной участок предоставлен в пользование ООО «Дятьково-ДОЗ» и его дальнейшее включение в границы лесопарковых зон согласовано с арендатором (приложение 7).

Количественная и качественная характеристика участка, предлагаемого для включения в границы лесопарковых зон, приводится в таблице 2. Полная таксационная характеристика предлагаемого лесного участка приведена в приложении 4.

Таблица 2

**Количественная и качественная характеристика лесного участка,
предлагаемого для включения в границы лесопарковых зон**

Наименование участкового лесничества	№ квар- тала	№ вы- дела	Пло- щадь, га	Состав насаж- дений	Воз- раст, лет	Бони- тет Тип леса, ТЛУ	Пол- но- та	Общий запас древе- сины, м ³
ГКУ БО «Дятьковское лесничество»								
Дятьковское участковое лесничество (бывшее Дятьковское лесничество)	108	29	1,6	9С1Е	46	IA Кисз, С3	0,8	480
Всего:			1,6					480

Лесистость Дятьковского района, на территории которого находится участок, предлагаемый для включения в границы лесопарковых зон, составляет 65,8%.

В дальнейшем хозяйственная деятельность, на предлагаемом для включения в лесопарковые зоны лесном участке, должна быть совместима с правовым режимом данной территории.

Основными задачами ведения хозяйства в лесопарковых зонах является:

- формирование долговечных, здоровых, производительных насаждений, отличающихся высокими санитарно-гигиеническими и ландшафтно-эстетическими свойствами;
- усиление охраны и защиты лесов от пожаров и других негативных воздействий;
- снижение и предотвращение рекреационной деградации лесной среды;
- благоустройство лесных территорий;
- пропаганда бережного отношения к лесу и природной среде.

2.3. Сравнительная таксационная характеристика лесных участков

Сравнительная таксационная характеристика участка, проектируемого для исключения из границ лесопарковых зон и предлагаемого для включения в границы лесопарковых зон, приведена в таблице 3.

Таблица 3

Сравнительная средняя таксационная характеристика лесных участков

Показатели	Лесной участок, проектируемый для исключения из границ лесопарковых зон	Лесной участок, предлагаемый для включения в границы лесопарковых зон
Местонахождение	Брянская область ГКУ БО «Дятьковское лесничество» Дятьковское участковое лесничество (бывшее Дятьковское лесничество) кв. 94 части выд.5,16,26, 27,29, кв.95 части выд.1, 32,33,37, кв.102 части выд.10,16,27,36,37, кв.103 части выд. 1,20, кв.109 части выд.6,9,11,13	Брянская область ГКУ БО «Дятьковское лесничество» Дятьковское участковое лесничество (бывшее Дятьковское лесничество) кв.108 выд.29
Площадь, га	1,3945	1,6
Средний состав насаждений	6,6С3,4Е+Б	9С1Е
Средний возраст, лет	70	30
Средний класс бонитета	I ^а ,3	I ^а ,0
Полнота	0,68	0,8
Класс возраста	IV	II
Общий запас насаждений, м ³	391	480
Средний запас на 1 га покрытых лесной расти- тельностью земель, м ³	324	300
Распределение по ТЛУ, %	С ₂ -77 % С ₃ -13% В ₂ -10%	С ₃ - 100 %

Использование, охрана, защита и воспроизводство лесного участка проектируемого для исключения из границ лесопарковых зон и предлагаемого для включения в границы лесопарковых зон должно осуществляться в соответствии с Лесным кодексом РФ и действующими нормативами.

2.4. Сведения из государственного лесного реестра

В соответствии с п.17 «Положения об определении функциональных зон в лесопарковых зонах, площади и границ лесопарковых зон, зелёных зон» (2009) в составе проектной документации приводятся сведения из государственного лесного реестра о правах пользования лесными участками, включаемыми в границы лесопарковых зон (приложение 7), а также выписка из государственного лесного реестра, содержащая перечень границ (кварталов, выделов) спроектированной лесопарковой зоны и сведения о лесистости района (приложение 6).

Внесение документированной информации в государственный лесной реестр и её изменение осуществляются в соответствии со ст. 91 Лесного кодекса РФ.

Заключение

При реализации данной проектной документации необходимо сохранение средообразующих, защитных, санитарно-гигиенических и иных полезных функций лесов. Использование лесов не должно препятствовать пребыванию граждан в лесах, если это не ограничено или не запрещено в соответствии со ст. 11 Лесного кодекса РФ.

Сравнительная характеристика лесных участков представлена в таблице 4.

Таблица 4

Сравнительная характеристика лесных участков

Показатели	Лесной участок, проектируемый для исключения из границ лесопарковых зон	Лесной участок, предлагаемый для включения в границы лесопарковых зон
Субъект РФ	Брянская область	Брянская область
Муниципальное образование	Дятьковский район	Дятьковский район
Лесистость района (%)	65,8	65,8
Категория земель	Земли лесного фонда	Земли лесного фонда
Лесничество	Дятьковское	Дятьковское
Участковое лесничество, номер лесного квартала и лесотаксационных выделов	Дятьковское участковое лесничество (бывшее Дятьковское лесничество) кв. 94 части выд.5,16,26, 27,29, кв.95 части выд.1, 32,33,37, кв.102 части выд.10,16,27,36,37, кв.103 части выд. 1,20, кв. 109 части выд. 6,9, 11,13	Дятьковское участковое лесничество (бывшее Дятьковское лесничество) кв.108 выд.29
Площадь земельных участков, га	1,3945	1,6
Целевое назначение лесов	Защитные леса	Защитные леса
Категория защитных лесов в соответствии с лесохозяйственным регламентом лесничества	Леса, выполняющие функции защиты природных и иных объектов (лесопарковые зоны)	Леса, выполняющие функции защиты природных и иных объектов (зеленые зоны)

Лесной участок, предлагаемый для включения в границы лесопарковых зон в Дятьковском участковом лесничестве (бывшее Дятьковское лесничество) ГКУ БО «Дятьковское лесничество» в кв.108 выд.29 общей площадью 1,6 га полностью компенсирует площадь лесного участка, проектируемого для исключения из границ лесопарковых зон в Дятьковском участковом лесничестве (бывшее Дятьковское лесничество) ГКУ БО «Дятьковское лесничество» в кв. 94 части выд. 5,16,26,27,29, кв. 95 части выд. 1,32,33,37, кв. 102 части выд. 10,16,27,36,37, кв. 103 части выд.1,20, кв. 109 части выд. 6,9,11,13 общей площадью 1,3945 га и на прежнем уровне сохраняется рекреационная емкость лесов лесопарковых зон ГКУ БО «Дятьковское лесничество», что соответствует постановлению Правительства РФ от 14.12.2009 г. №1007 «Об утверждении Положения об определении функциональных зон в лесопарковых зонах, площади и границ лесопарковых зон, зеленых зон».

Автор проектной документации

 Т.В.Быкова

Главный специалист

 М.С.Жаровина

Начальник отдела лесоустройства,
лесного планирования и проектирования

 И.В.Алёшин

21.10.2016 года



ПРИЛОЖЕНИЯ

МИНИСТЕРСТВО ЭКОНОМИЧЕСКОГО РАЗВИТИЯ РОССИЙСКОЙ ФЕДЕРАЦИИ
ФЕДЕРАЛЬНАЯ СЛУЖБА ГОСУДАРСТВЕННОЙ РЕГИСТРАЦИИ,
КАДАСТРА И КАРТОГРАФИИ

ЛИЦЕНЗИЯ

№ 77-00309Ф от 06 сентября 2012 г.

На осуществление геодезических и картографических работ федерального назначения результаты которых имеют общегосударственное межотраслевое значение
(за исключением указанных видов деятельности, осуществляемых в ходе инженерных изысканий, выполняемых для подготовки проектной документации, строительства, реконструкции, капитального ремонта объектов капитального строительства)

Виды работ (услуг), выполняемых (оказываемых) в составе лицензируемого вида деятельности, в соответствии с частью 2 статьи 12 Федерального закона «О лицензировании отдельных видов деятельности»:

для выполнения заявленных работ, указанных в приложении, являющемся неотъемлемой частью настоящей лицензии
(указывается в соответствии с перечнем работ (услуг), установленным положением о лицензировании соответствующего вида деятельности)

Настоящая лицензия предоставлена Федеральное государственное унитарное предприятие «Рослесинфорг»
(указывается полное и (в случае если имеется) сокращенное наименование (в том числе фирменное наименование))

ФГУП «Рослесинфорг»
организационно-правовая форма юридического лица

фамилия, имя и (в случае если имеется) отчество индивидуального предпринимателя, наименование и реквизиты документа, удостоверяющего его личность

Основной государственный регистрационный номер юридического лица (индивидуального предпринимателя) (ОГРН) 1037739350835

Идентификационный номер налогоплательщика 7705028865

Место нахождения и места осуществления лицензируемого вида деятельности

115035, г. Москва, ул. Садовническая, д. 56/49, стр. 1

(указываются адрес места нахождения (места жительства - для индивидуального предпринимателя)

109316, г. Москва, Волгоградский проспект, д. 45, стр. 1

и адреса мест осуществления работ (услуг), выполняемых (оказываемых)

в составе лицензируемого вида деятельности)

Настоящая лицензия предоставлена на срок:

бессрочно

до " " Г.

указывается в случае, если федеральными законами, регулирующими осуществление видов деятельности, указанных в ч. 4 ст. 1 Федерального закона «О лицензировании отдельных видов деятельности», предусмотрен иной срок действия лицензии)

Настоящая лицензия предоставлена на основании решения лицензирующего органа - приказа (распоряжения) от "06" сентября 2012 г.

№ П/72-л

Действие настоящей лицензии на основании решения лицензирующего органа - приказа (распоряжения) от " " Г.

№

продлено до " " Г.

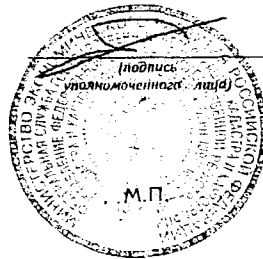
указывается в случае, если федеральными законами, регулирующими осуществление видов деятельности, указанных в ч. 4 ст. 1 Федерального закона «О лицензировании отдельных видов деятельности», предусмотрен иной срок действия лицензии)

Настоящая лицензия переоформлена на основании решения лицензирующего органа - приказа (распоряжения) от " " г. №

Настоящая лицензия имеет 1 приложение (приложения), являющееся ее неотъемлемой частью на 1 листах

Руководитель Управления Росреестра по Москве

(должность уполномоченного лица)



С.Д. Денисенко

(Ф.И.О.
уполномоченного лица)

РГ № 0066983




ФЕДЕРАЛЬНАЯ СЛУЖБА ГОСУДАРСТВЕННОЙ РЕГИСТРАЦИИ,
КАДАСТРА И КАРТОГРАФИИ

ПРИЛОЖЕНИЕ К ЛИЦЕНЗИИ

Регистрационный номер 77-00309Ф от 06 сентября 2012
(без лицензии недействительно)

- 1.) 2
Создание и обновление государственных топографических карт и планов в графической, цифровой, фотографической и иных формах, точность и содержание которых обеспечивают решение общегосударственных, оборонных, научно-исследовательских и иных задач; издание этих карт и планов; топографический мониторинг
- 2.) 6
Создание и ведение географических информационных систем федерального и регионального назначения
- 3.) 7
Проектирование, составление и издание общегеографических, политико-административных, научно-справочных и других тематических карт и атласов межотраслевого назначения, учебных картографических пособий
- 4.) 10
Обеспечение геодезическими, картографическими, топографическими и гидрографическими материалами и данными об установлении и изменении границ субъектов Российской Федерации, границ муниципальных образований
- 5.) 11.3
Картографирование территорий иностранных государств, в том числе создание топографических карт

Руководитель Управления Росреестра по Москве




С.Д. Деннсенко

(подпись)

М.П.

окончание приложения 1



ПЛ № 0016855

Таксационное описание

ГКУ БО "Дятьковское л-во" Дятьковское уч.л-во (б.Дятьковское лес-во)
 ЛЕСОПАРКОВЫЕ ЗОНЫ

Квартал: 94

№	Площадь, га	Состав	Э	л	В	Д	К	Г	Б	Тип	П	Запас сырья	К	Запас на выделе, м3	Един. захламен.	Хозяйственные распоряжения			
5 ,3397	7С3Е	1 С 27 Е подрост: 10Е (35) 7,0 м, 1,0 тыс.шт/га СОСТАВ НЕОДНОРОДНЫЙ, ПОЛНОТА НЕРАВНОМЕРНАЯ, РАЗМЕЩЕНИЕ ПОДРОСТА ГРУППОВОЕ	70	27	32	4	2	1А	КИСЗ С2	,7	370	126	88 38						
16 ,0909	лесные культуры 7ЕЗС	1 Е 14 С	38	14	14	2	1	2	БР В2	,6	110	10	7 3						
26 ,0920	лесные культуры 10С+Е	1 С подрост: 10Е (35) 8,0 м, 3,0 тыс.шт/га	65	27	28	4	2	1А	КИСЗ С2	,6	320	29	29						
27 ,0331	лесные культуры 10С+Е	1 С подрост: 10Е (20) 4,0 м, 3,0 тыс.шт/га	60	26	26	3	2	1А	КИСЗ С2	,7	350	12	12						
29 ,0020	ДОРОГИ ГРУНТОВЫЕ ЛЕСОХОЗЯЙСТВЕННАЯ, ширина 4,0 м, протяженность 0,005 км, СОСТОЯНИЕ УДОВЛЕТВОРИТЕЛЬНОЕ, СЕЗОН. - ЛЕТОМ																		
итого по кварталу											177								
0,4407	по составляющим породам											С	132						
												Е	45						

Таксационное описание

ГКУ БО "Дятьковское л-во" Дятьковское уч.л-во (б.Дятьковское лес-во)
 ЛЕСОПАРКОВЫЕ ЗОНЫ

Квартал: 95

№	Площадь, га	Состав	Э	л	В	Д	К	Г	Б	Тип	П	Запас сырья	К	Запас на выделе, м3	Един.	Захламлен.	Хозяйственные
№	Площадь, га	Состав	Э	л	В	Д	К	Г	Б	Тип	П	Запас сырья	К	Запас на выделе, м3	Един.	Захламлен.	Хозяйственные

1 ,0010 7СЗВ+Е 1 С 60 27 30 3 2 1А КИСЗ ,7 370
 27 Б 26 26 С2
 подрост: 10Е (35) 7,0 м, 2,5 тыс.шт/га
 подлесок: ЛЩ РЕДКИЙ

32 ,0019 ПОЛЯНА ДЛЯ ОТДЫХА

33 ,0010 8С2Е+Б 1 С 65 28 32 4 2 1А КИСЗ ,6 350
 28 Б 28 30 С2
 подрост: 10Е (20) 6,0 м, 4,0 тыс.шт/га
 подлесок: ЛЩ РЕДКИЙ
 РАЗМЕЩЕНИЕ ПОДРОСТА ГРУППОВОЕ

37 ,1285 ПРОСЕКИ КВАРТАЛЬНЫЕ
 ширина 4,0 м, протяженность 0,32 км, ЧИСТЫЕ

итого по кварталу
 ,1324

по составляющим породам

С
 Е
 Б

Таксационное описание

ГКУ БО "Дятьковское л-во" Дятьковское уч.л-во (б.Дятьковское лес-во)
ЛЕСОПАРКОВЫЕ ЗОНЫ

Квартал: 102

№	Код	Состав	Э	Л	В	Д	К	Г	Б	Тип	П	Запас сырья	рост.	К	Запас на выделе	м3	Л	Един:	Захламлен.	Хозяйственные:
Н	в	Пло-	подрост,	Я	л	е	о	В	и	л	р	о	леса	о	леса	м3	л	дер.	распоряжения	
о	ы	шадь,	подлесок,	р	е	с	з	ы	а	н	л	л	л	л	л	л	л	л	л	
м	д	почва,	рельеф,	у	м	а	р	с	м	в	и	тип	н	На	В	т.	ч.	о	дер.	
е	е	га	особенности	с	е	а	о	е	о	о	т	лесор.	о	Общий:	по	в	Сухо:	Ре-	ест.	
р	л	выдела	н	т	с	т	т	з	з	е	услов.	т	га	на	сост.	а	стоя:	дин:	воз.	
а	а	н	т	т	а	р	р	р	т	а	а	а	а	а	а	а	а	а	а	
10	,0300	8Е2С	1 Е 26 С	70	26	26	4	2	1А	КИСЗ	,6	280	9	7						
СОСТАВ НЕОДНОРОДНЫЙ, ПОЛНОТА НЕРАВНОМЕРНАЯ, НАСАЖДЕНИЕ РАЗНОВОЗРАСТНОЕ																				
16	,0010	5С5Е	1 С 26 Е	75	26	30	4	2	1	КИСЗ	,6	300								
подрост: 10Е (30) 5,0 м, 1,0 тыс.шт/га повреждение БОЛЕЗНЯМИ ЛЕСА, СОСНА, СЛАБАЯ СТЕПЕНЬ ПОВР., РАК СЕРЯНКА СОСТАВ НЕОДНОРОДНЫЙ, ПОЛНОТА НЕРАВНОМЕРНАЯ, НАСАЖДЕНИЕ РАЗНОВОЗРАСТНОЕ																				
27	,0110	7ЕЗС	1 Е 28 С	75	28	32	4	2	1А	КИСЗ	,7	370	4	3						
подрост: 10Е (25) 4,0 м, 1,0 тыс.шт/га																				
36	,0269	7ЕЗС	1 Е 28 С	75	28	32	4	2	1А	КИСЗ	,7	370	10	7						
подрост: 10Е (35) 7,0 м, 6,0 тыс.шт/га СОСТАВ НЕОДНОРОДНЫЙ, ПОЛНОТА НЕРАВНОМЕРНАЯ, НАСАЖДЕНИЕ РАЗНОВОЗРАСТНОЕ																				
37	,0206	ГАЗОПРОВОД	ширина 30,0 м, протяженность 0,007 км, ЧИСТЫЕ																	
итого по кварталу											23									
0,0895	по составляющим породам										С	6								
											Е	17								

Таксационное описание

ГКУ ВО "Дятьковское л-во" Дятьковское уч.л-во (б.Дятьковское лес-во)
 ЛЕСОПАРКОВЫЕ ЗОНЫ

Квартал: 103

 : : Состав, : Э л : В : Д : К Г : В : Тип : П : Запас сырораств. : К : Запас на выделе, м3 : :
 : Н в : Пло- : подрост, : Я : л е : о : В : и : л р : о : леса : о : леса, м3 : л : : : :
 : о м : шадь, : подлесок, : р : е с : з : ы : а : : н : : л : : : : : Един : Захламлен. : Хозяйственные : :
 : м д : : почва, : у : м а : р : с : м : в в : и : тип : н : На : : В т.ч.о : : дер. : : : : : распоряжения : :
 : е е : га : рельеф, : с : е : а : о : е : о о : т : лесор. : о : : Общий : по : в : Сухо : Ре- : ест. : : : : : : :
 : р л : : особенности : - : н : с : т : т : з з : е : услов. : т : га : на : сост. : а : стоя : дин : воз. : : Общий : Лик- : : : : : :
 : а : : выдела : н : т : : т : а : р : р р : т : : а : : выдел : пород : р : : : : : : : вида : :

1 ,3837 8С2Е 1 С 70 30 32 4 2 1А ЛШКС ,7 410 157 126
 29 Е 27 28 С2 31
 подрост: 10Е (30) 5,0 м, 4,0 тыс.шт/га
 подлесок: ЛЩ ГУСТОЙ

20 ,1274 ПРОСЕКИ КВАРТАЛЬНЫЕ
 ширина 4,0 м, протяженность 0,32 км, ЧИСТЫЕ МИНЕРАЛИЗОВАННЫЕ

итого по кварталу
 0,5111

по составляющим породам 157
 С 126
 Е 31

Таксационное описание

ГКУ БО "Дятьковское л-во" Дятьковское уч.л-во (б.Дятьковское лес-во)
 ЛЕСОПАРКОВЫЕ ЗОНЫ

Квартал: 109

№	Площадь, га	Состав	Э	Л	В	Д	К	Г	Б	Тип	П	Запас сырья	К	Запас на выделе, м3	Л	Един.	Захламлен.	Хозяйственные
№	№	№	№	№	№	№	№	№	№	№	№	№	№	№	№	№	№	№

6 ,0418 8Е2Е+С+С
 1 Е 55 20 20 3 2 1 ОРЛ ,6 200 8 7
 21 Е 95 27 36 В2 1
 С 95
 С 125
 подрост: 10Е (35) 7,0 м, 1,5 тыс.шт/га
 ПОЛНОТА НЕРАВНОМЕРНАЯ, НАСАЖДЕНИЕ РАЗНОВОЗРАСТНОЕ, РАЗМЕЩЕНИЕ ПОДРОСТА ГРУППОВОЕ

9 ,0486 5С5Е
 1 С 140 32 48 7 4 1 КИСЗ ,3 200 10 5 1
 32 Е 32 40 СЗ 5 1
 10Е 2 Е 70 25 26 ,5 220 11 11 1
 подрост: 10Е (35) 7,0 м, 2,0 тыс.шт/га
 повреждение ЭНТОМОВРЕДИТЕЛЯМИ, ЕЛЬ, СЛАБАЯ СТЕПЕНЬ ПОВР., КОРОЕД ТИПОГРАФ
 СОСТАВ НЕОДНОРОДНЫЙ, ПОЛНОТА НЕРАВНОМЕРНАЯ, НАСАЖДЕНИЕ РАЗНОВОЗРАСТНОЕ, РАЗМЕЩЕНИЕ ПОДРОСТА ГРУППОВОЕ
 селекционная оценка: МИНУСОВЫЕ

11 ,0124 7ЕЗС
 1 Е 160 32 36 8 4 1 КИСЗ ,4 260 3 2 1
 32 С 32 40 СЗ 1 1
 10Е 2 Е 60 23 26 ,5 200 2 2 1
 подрост: 10Е (15) 1,5 м, 2,0 тыс.шт/га
 СОСТАВ НЕОДНОРОДНЫЙ, ПОЛНОТА НЕРАВНОМЕРНАЯ, НАСАЖДЕНИЕ РАЗНОВОЗРАСТНОЕ

13 ,0010 ДОРОГИ ГРУНТОВЫЕ
 ЛЕСОХОЗЯЙСТВЕННАЯ, ширина 4,0 м, протяженность 0,002 км, СОСТОЯНИЕ УДОВЛЕТВОРИТЕЛЬНОЕ, СЕЗОН. - ЛЕТОМ

итого по кварталу
 0,1038
 по составляющим породам
 С 6
 Е 28

Средние таксационные показатели лесных насаждений

Средние таксационные показатели									
1	2	3	4	5	6	7	8	9	10
ЗАЩИТНЫЕ ЛЕСА									
Категория защитности ЛЕСОПАРКОВЫЕ ЗОНЫ									
Хозсекция СОСНОВАЯ									
СОСНА	9,001	73	1а,1	,69	420	354	5,5	4,9	7,6С 2,4Е +В:
Хозсекция ЕЛОВАЯ									
ЕЛЬ	,2130	60	1,1	,64	460	198	3,6	3,9	7,8Е 2,2С:
Итого по категории ЛЕСОПАРКОВЫЕ ЗОНЫ									
	1,1131	70	1а,3	,68	428	324	5,1	4,7	6,6С 3,4Е +В:
Распределение по хозяйствам:									
Хвойные	1,1131	70	1а,3	,68	428	324	5,1	4,7	6,6С 3,4Е +В:

Приложение 4

Таксационное описание

ГКУ ВО "Дятьковское л-во" Дятьковское уч.л-во (б.Дятьковское лес-во)
ЗЕЛЕННЫЕ ЗОНЫ

Квартал: 108

№	Площадь, га	Состав, вид	Э	Л	В	Д	К	Г	Б	Тип	П	Запас сырья	раст.	К	Запас на выделе, м3	Един.	Захламлен.	Хозяйственные
:	:	Состав, вид	:	:	:	:	:	:	:	:	:	:	:	:	:	:	:	:
29	1,6	лесные культуры																
		9С1Е	1	С	46	20	20	3	2	1А	КИСЗ	,8	300	480	432	1		
		подлесок: ЛЩ Р РЕДКИЙ	20	Е	23	24					СЗ			48	1			
		итога по кварталу													480			
	1,6																	
		по составляющим породам																

ПРОРЕЖИВ.1 Оч.
10%

Филиал федерального государственного бюджетного учреждения «Федеральная кадастровая палата Федеральной службы государственной регистрации, кадастра и картографии» по Брянской области

(полномочия выделены органом исполнительной власти)

КВ.1

КАДАСТРОВАЯ ВЫПИСКА О ЗЕМЕЛЬНОМ УЧАСТКЕ

"30" сентября 2016г. № 32/201/16-301196

1	Кадастровый номер:	32:06:0000000:820	2	Лист № 1	3	Всего листов: 6
4	Номер кадастрового квартала:	32:06:0000000				
5	Предыдущие номера: 32:06:0000000:1		6	Дата внесения номера в государственный кадастр недвижимости: 27.09.2016		
7	---					
8	Кадастровые номера объектов капитального строительства: ---					
9	Адрес (описание местоположения): Брянская область, р-н Дятьковский					
10	Категория земель: Земли лесного фонда					
11	Разрешенное использование: для ведения лесного хозяйства					
12	Площадь: 15325 +/- 216 кв. м					
13	Кадастровая стоимость: 3923,20 руб.					
14	Система координат: СК 32, зона 2					
15	Сведения о правах: Сведения о регистрации прав отсутствуют					
16	Особые отметки: ---					
17	Характер сведений государственного кадастра недвижимости (статус записи о земельном участке): Сведения об объекте недвижимости имеют статус учтенные					
18	Дополнительные сведения:					
	18.1	Сведения о природных объектах, расположенных в пределах земельного участка: ---				
	18.2	Кадастровые номера участков, образованных из земельного участка: ---				
19	Сведения о кадастровых инженерах: Левин Алексей Михайлович №31-14-197, 26.09.2016					

заместитель начальника

(подпись, должность)

М.П.

(подпись)

С.В. Карлов

(подпись, фамилия)

КАДАСТРОВАЯ ВЫПИСКА О ЗЕМЕЛЬНОМ УЧАСТКЕ

"31" сентября 2016г. № 32/201/16-301196

1	Кадастровый номер: 32:06:000000:820	2	Лист № 2	3	Всего листов: 6
4	План (чертеж, схема) земельного участка:				
5	Масштаб: —				

заместитель начальника

(подпись, печать должного лица)

М.П.

(подпись)

С.В. Карлов

(подпись, фамилия)

КАДАСТРОВАЯ ВЫПИСКА О ЗЕМЕЛЬНОМ УЧАСТКЕ

"30" сентября 2016г. № 32/201/16-301196

1	Кадастровый номер	32:06:0040000:820			2	Лист № 3	3	Всего листов: 6
Описание местоположения границ земельного участка:								
Номер п/п	Номер точки	Номер точки	Дирекционный угол	Горизонтальное проложение (м)	Описание закрепления на местности	Кадастровые номера смежных участков	Особые отметки	
1	2	3	4	5	6	7	8	
1	1	2	183° 45'	151.66	---	---	---	
2	2	3	182° 48'	73.27	---	---	---	
3	3	4	182° 48'	74.34	---	---	---	
4	4	5	182° 48'	148.50	---	---	---	
5	5	6	182° 23'	176.40	---	---	---	
6	6	7	182° 19'	103.84	---	---	---	
7	7	8	181° 39'	216.57	---	---	---	
8	8	9	181° 43'	128.88	---	---	---	
9	9	10	182° 0'	293.41	---	---	---	
10	10	11	182° 44'	348.58	---	---	---	
11	11	12	184° 17'	60.96	---	---	---	
12	12	13	182° 20'	81.73	---	---	---	
13	13	14	226° 9'	62.59	---	---	---	
14	14	15	135° 42'	59.17	---	---	---	
15	15	16	182° 26'	311.80	---	---	---	
16	16	17	181° 58'	262.68	---	---	---	
17	17	18	102° 29'	6.10	---	---	---	
18	18	19	1° 58'	263.76	---	---	---	
19	19	20	2° 26'	314.37	---	---	---	
20	20	21	315° 42'	55.72	---	---	---	
21	21	22	46° 8'	58.96	---	---	---	
22	22	23	2° 20'	84.04	---	---	---	
23	23	24	4° 17'	60.94	---	---	---	
24	24	25	2° 44'	348.69	---	---	---	
25	25	26	2° 0'	293.47	---	---	---	
26	26	27	1° 42'	128.90	---	---	---	
27	27	28	1° 39'	216.53	---	---	---	
28	28	29	2° 19'	103.80	---	---	---	
29	29	30	2° 23'	176.37	---	---	---	
30	30	31	2° 48'	148.49	---	---	---	

заместитель начальника
(подпись)

М.П.

(подпись)

С.В. Карпов
(подпись, фамилия)

КАДАСТРОВАЯ ВЫПИСКА О ЗЕМЕЛЬНОМ УЧАСТКЕ

"30" сентября 2016г. № 32/201/16-301196

1	Кадастровый номер:	32:06:0000000:320	2	Лист № 4	3	Всего листов: 6		
Описание местоположения границ земельного участка:								
4	Номер п/п	Номер точки	Номер точки	Дирекционный угол	Горизонтальное проложение (м)	Описание закрепления на местности	Кадастровые номера смежных участков	Особые отметки
	1	2	3	4	5	6	7	8
	31	31	32	2°48'	74.33	---	---	---
	32	32	33	2°48'	73.22	---	---	---
	33	33	34	3°45'	151.63	---	---	---
	34	34	35	273°31'	0.65	---	---	---
35	35	1	273°39'	5.35	---	---	---	

 заместитель начальника
(подпись)

М.П.

(подпись)

 С.В. Карлов
(инициалы, фамилия)

КАДАСТРОВАЯ ВЫПИСКА О ЗЕМЕЛЬНОМ УЧАСТКЕ

"30" сентября 2016г. № 32/201/16-301196

1	Кадастровый номер: 32:06:0040000:820		2	Лист № 5	3	Всего листов: 6
Описание поворотных точек границ земельного участка						
Номер точки	Координаты		Описание закрепления на местности	Особые отметки (точность определения)		
	X	Y				
1	2	3	4	5		
1	531793.11	2176954.14	---	5		
2	531641.77	2176944.24	---	5		
3	531568.59	2176940.66	---	5		
4	531494.34	2176937.02	---	5		
5	531346.02	2176929.75	---	5		
6	531169.77	2176922.41	---	5		
7	531066.01	2176918.21	---	5		
8	530849.53	2176911.96	---	5		
9	530720.71	2176908.11	---	5		
10	530427.48	2176897.85	---	5		
11	530079.30	2176881.19	---	5		
12	530018.51	2176876.63	---	5		
13	529936.85	2176873.31	---	5		
14	529893.49	2176828.17	---	5		
15	529851.14	2176869.49	---	5		
16	529539.62	2176856.24	---	5		
17	529277.09	2176847.25	---	5		
18	529275.77	2176853.21	---	5		
19	529539.38	2176862.24	---	5		
20	529853.47	2176875.60	---	5		
21	529893.35	2176836.69	---	5		
22	529934.20	2176879.20	---	5		
23	530018.17	2176882.63	---	5		
24	530078.94	2176887.18	---	5		
25	530427.23	2176903.85	---	5		
26	530720.52	2176914.11	---	5		
27	530849.36	2176917.95	---	5		
28	531065.80	2176924.21	---	5		
29	531169.52	2176928.40	---	5		
30	531345.74	2176935.74	---	5		

заместитель начальника

(подпись)

М.П.

(подпись)

С.В. Карпов

(подпись (фамилия))

КАДАСТРОВАЯ ВЫПИСКА О ЗЕМЕЛЬНОМ УЧАСТКЕ

"30" сентября 2016г. № 32/201/16-301196

1	Кадастровый номер:	32:06:0000000:820	2	Лист № 6	3	Всего листов: 6
Описание поворотных точек границ земельного участка						
4	Номер точки	Координаты		Описание закрепления на местности	Особые отметки (точность определения)	
		X	Y			
	1	2	3	4	5	
	31	531494.05	2176943.01	---	5	
	32	531568.29	2176946.65	---	5	
	33	531641.42	2176950.23	---	5	
	34	531792.73	2176960.13	---	5	
35	531792.77	2176959.48	---	5		

заместитель начальника

(подпись)

М.П.

(подпись)

С.В. Карпов

(подпись, фамилия)

ВЫПИСКА
ИЗ ГОСУДАРСТВЕННОГО ЛЕСНОГО РЕЕСТРА №21
ЛЕСНОЙ УЧАСТОК

Адрес (местоположение) Брянская область, Дятьковский район
(указывается субъект Российской Федерации, муниципальное образование, лесничество или лесопарк, квартал и (или) выдел)

ГКУ БО «Дятьковское лесничество» Дятьковское участковое лесничество
(бывшее Дятьковское лесничество) кв. 94 части выд. 5,16,26,27,29, кв. 95
части выд. 1,32,33,37, кв. 102 части выд. 10,16,27,36,37, кв. 103 части выд.
1,20, кв. 109 части выд. 6,9,11,13

Наименование (реквизиты) юридического лица, фамилия, имя,
отчество физического лица, местонахождения (регистрация)
правообладателя Российская Федерация

Назначение лесного участка (вид(ы) использования) Заготовка древесины,
заготовка и сбор недревесных лесных ресурсов, заготовка пищевых ресурсов
и сбор лекарственных растений, осуществление научно-исследовательской
деятельности, образовательной деятельности, осуществление рекреационной
деятельности, строительство гидротехнических сооружений, осуществление
религиозной деятельности.

Площадь – 1,3945 га

Документы – основания пользования лесным участком: договор аренды от
10.12.2012 года. Арендатор ООО «Дятьково – ДОЗ».

(договор аренды лесного участка, постоянное (бессрочное) пользование лесным участком, договор безвозмездного срочного
пользования лесным участком, реквизиты договора, срок пользования)

Особые отметки: Категория земель – земли лесного фонда. Категория
защитных лесов – леса, выполняющие функции защиты природных и иных
объектов – лесопарковые зоны.

Лесистость Дятьковский района – 65,8 %

Должностное лицо органа,
осуществляющего ведение
государственного лесного
реестра

_____ Дата _____ Подпись _____
(Ф.И.О) М.П.

продолжение приложения 6

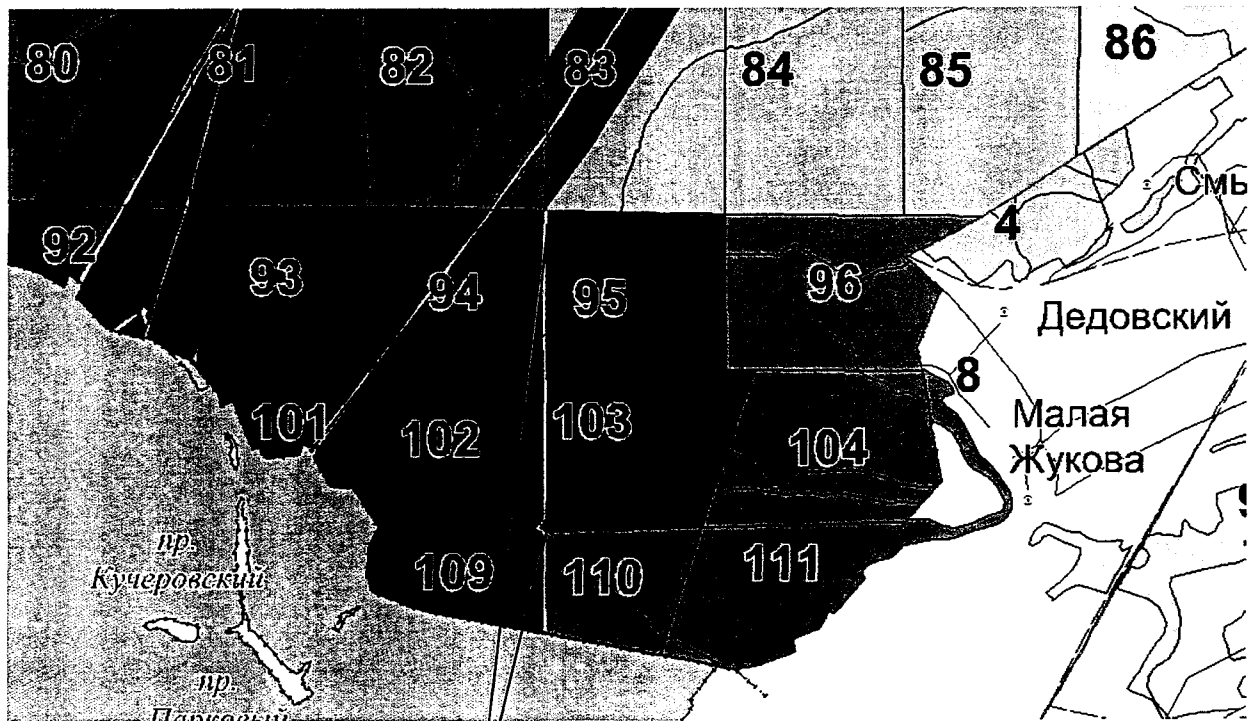
Оборотная сторона

КАРТА-СХЕМА
расположения и границы лесного участка
 Брянская область, Дятьковский район
 (субъект Российской Федерации, муниципальное образование)


Лесничество (лесопарк)

Дятьковское
(название)

Участковое лесничество

Дятьковское
(название)

Условные обозначения:

Лесной участок, проектируемый для
исключения из границ лесопарковых зон

Должностное лицо органа,
осуществляющего ведение
государственного лесного
реестра

(Ф.И.О)

Дата

Подпись

М.П.

ВЫПИСКА
ИЗ ГОСУДАРСТВЕННОГО ЛЕСНОГО РЕЕСТРА №22
ЛЕСНОЙ УЧАСТОК

Адрес (местоположение) Брянская область, Дятьковский район
(указывается субъект Российской Федерации, муниципальное образование, лесничество или лесопарк, квартал и (или) выдел)

ГКУ БО «Дятьковское лесничество» Дятьковское участковое лесничество
(бывшее Дятьковское лесничество) кв. 108 выд. 29

Наименование (реквизиты) юридического лица, фамилия, имя,
отчество физического лица, местонахождения (регистрация)
правообладателя Российская Федерация

Назначение лесного участка (вид(ы) использования): Заготовка древесины,
заготовка и сбор недревесных лесных ресурсов, заготовка пищевых ресурсов
и сбор лекарственных растений, сенокошение, пчеловодство, научно-
исследовательская и образовательная деятельность, рекреационная
деятельность, строительство гидротехнических сооружений, линий связи,
ЛЭП, подземных трубопроводов, религиозная деятельность.

Площадь – 1,6 га

Документы – основания пользования лесным участком: договор аренды от
10.12.2012 года. Арендатор ООО «Дятьково – ДОЗ».

(договор аренды лесного участка, постоянное (бессрочное) пользование лесным участком, договор безвозмездного срочного
пользования лесным участком, реквизиты договора, срок пользования)

Особые отметки: Категория земель – земли лесного фонда. Категория
защитных лесов – леса, выполняющие функции защиты природных и иных
объектов – зеленые зоны.

Лесистость Дятьковского района – 65,8 %

Должностное лицо органа,
осуществляющего ведение
государственного лесного
реестра

_____ Дата _____ Подпись _____
(Ф.И.О) М.П.

окончание приложения 6

Оборотная сторона

КАРТА-СХЕМА
расположения и границы лесного участка
 Брянская область, Дятьковский район
 (субъект Российской Федерации, муниципальное образование)


Лесничество (лесопарк)

Дятьковское
(название)

Участковое лесничество

Дятьковское
(название)

Условные обозначения:

Лесной участок, предлагаемый для
включения в границы лесопарковых зон

Должностное лицо органа,
осуществляющего ведение
государственного лесного
реестра

(Ф.И.О)

Дата

Подпись

М.П

Справка о правах пользования

По состоянию на 21.10.2016 года лесной участок, проектируемый для исключения из границ лесопарковых зон, расположенный на территории Дятьковского района Брянской области в лесах Дятьковского участкового лесничества (бывшее Дятьковское лесничество) ГКУ БО «Дятьковское лесничество» в кв. 94 части выд.5,16,26,27,29, кв.95 части выд.1,32,33,37, кв.102 части выд.10,16,27,36,37 кв.103 части выд.1,20, кв.109 части выд.6,9,11,13 общей площадью 1,3945 га передан в аренду ООО «Дятьково-ДОЗ» в соответствии с договором аренды от 10.12.2012 года.

Особо охраняемые природные территории на участке отсутствуют.


продолжение приложения 7

Справка о правах пользования

По состоянию на 21.10.2016 года лесной участок, предлагаемый для включения в границы лесопарковых зон, расположенный на территории Дятьковского района Брянской области в лесах Дятьковского участкового лесничества (бывшее Дятьковское лесничество) ГКУ БО «Дятьковское лесничество» в кв.108 выд. 29 общей площадью 1,6 га находится в пользование ООО «Дятьково-ДОЗ» в соответствии с договором аренды от 10.12.2012 года.

Особо охраняемые природные территории на участке отсутствуют.

В. И. Дзубан



окончание приложения 7

**РОССИЙСКАЯ ФЕДЕРАЦИЯ**

**Общество с ограниченной ответственностью
Дятково-ДОЗ**

Адрес: 242600, Брянская обл., г. Дятково, ул. Ленина 225.
ИНН 3245007545 КПП 324501001 ОКВЭД 20.20.1 ОГРН 1153256007442

Тел/факс: (48333) 3-28-75 секретарь, 3-77-18 – главный бухгалтер
Электронный адрес: DDoz@dyatkovo.ru

г. Дятково

ИСХ. № 182 от «19» октября 2016г.


Западный филиал государственной
инвентаризации лесов («Залеспект»)

241021, г. Брянск, ул. Никитина, д. 14

ООО «Дятково – ДОЗ» не возражает против исключения из границ лесопарковых зон участка, переданного нам в аренду в соответствии с договором аренды от 10.12.2012 года, расположенного на территории Дятковского района Брянской области в Дятковском лесничестве в лесах Дятковского участкового лесничества (бывшее Дятковское лесничество) в кв. 94 части выд. 5, 16, 26, 27, 29, кв. 95 части выд. 1, 32, 33, 37, кв. 102 части выд. 10, 16, 27, 36, 37, кв. 103 части выд. 1, 20, кв. 109 части выд. 6, 9, 11, 13 общей площадью 1,3945 га, а также включения в границы лесопарковых зон участка, на этом же арендном участке в кв. 108 выд. 29 общей площадью 1,6 га.

Генеральный директор

О.А. Прудников



Лукутова
84833337719

БРЯНСКАЯ ОБЛАСТЬ**ЗАКОН****О наделении муниципальных образований статусом городского округа, муниципального района, городского поселения, сельского поселения и установлении границ муниципальных образований в Брянской области**

(с изменениями на 8 ноября 2013 года)

Документ с изменениями, внесенными:

Законом Брянской области от 09.08.2005 N 54-3,
Законом Брянской области от 11.10.2006 N 85-3,
Законом Брянской области от 29.12.2006 N 131-3,
Законом Брянской области от 11.07.2007 N 104-3,
Законом Брянской области от 28.12.2007 N 178-3,
Законом Брянской области от 07.07.2009 N 52-3,
Законом Брянской области от 11.04.2011 N 26-3,
Законом Брянской области от 12.07.2011 N 63-3,
Законом Брянской области от 12.07.2011 N 72-3,
Законом Брянской области от 05.10.2011 N 87-3,
Законом Брянской области от 01.12.2011 N 126-3,
Законом Брянской области от 29.02.2012 N 7-3,
Законом Брянской области от 06.04.2012 N 13-3,
Законом Брянской области от 07.06.2012 N 28-3,
Законом Брянской области от 01.08.2012 N 54-3,
Законом Брянской области от 05.04.2013 N 15-3,
Законом Брянской области от 07.10.2013 N 76-3,
Законом Брянской области от 08.11.2013 N 91-3.

Принят

Брянской областной Думой 24 февраля 2005 года

Настоящий Закон в соответствии с Конституцией Российской Федерации и Федеральным законом от 6 октября 2003 года N 131-ФЗ "Об общих принципах организации местного самоуправления в Российской Федерации" наделяет муниципальные образования статусом городского округа, муниципального района, городского поселения, сельского поселения и устанавливает границы муниципальных образований в Брянской области.

Статья 1.

Наделить статусом городского округа муниципальные образования городов Брянск, Клинцы, Новозыбков, Сельцо.

Муниципальные образования городов Стародуб, Фокино являются городскими округами в соответствии с абзацем 4 части 3 статьи 84 Федерального закона от 6 октября 2003 года N 131-ФЗ "Об общих принципах организации местного самоуправления в Российской Федерации". (абзац в ред. закона Брянской области от 28.12.2007 N 178-3)

Установить границы городских округов, указанных в частях первой и второй настоящей статьи, согласно приложению 1.

Статья 2.

Наделить статусом муниципальных районов муниципальные образования Брасовского, Брянского, Выгоничского, Гордеевского, Дубровского, Дятьковского, Жирятинского, Жуковского, Злынковского, Карачевского, Клетнянского, Климовского, Клинцовского, Комаричского, Красногорского, Мглинского, Навлинского, Новозыбковского, Погарского, Почепского, Рогнединского, Севского, Стародубского, Суземского, Суражского, Трубчевского, Унечского районов, установив границы согласно приложению 2.

Статья 2¹

(статья введена Законом Брянской области от 11.10.2006 N 85-3)

Определить с учетом местных традиций, сложившейся социальной инфраструктуры и места нахождения представительных органов муниципальных образований административными центрами муниципальных районов следующие населенные пункты:

- 1) поселок Локоть - административный центр Брасовского муниципального района;
- 2) город Брянск - административный центр Брянского муниципального района;
- 3) поселок Выгоничи - административный центр Выгоничского муниципального района;
- 4) село Гордеевка - административный центр Гордеевского муниципального района;
- 5) поселок Дубровка - административный центр Дубровского муниципального района; (в ред. Закона Брянской области от 29.02.2012 N 7-3)
- 6) город Дятьково - административный центр Дятьковского муниципального района;
- 7) село Жирятино - административный центр Жирятинского муниципального района;
- 8) город Жуковка - административный центр Жуковского муниципального района;
- 9) город Злынка - административный центр Злынковского муниципального района;
- 10) город Карачев - административный центр Карачевского муниципального района;
- 11) поселок Клетня - административный центр Клетнянского муниципального района;
- 12) поселок Климово - административный центр Климовского муниципального района; (в ред. Закона Брянской области от 29.02.2012 N 7-3)
- 13) город Клинцы - административный центр Клинцовского муниципального района;
- 14) поселок Комаричи - административный центр Комаричского муниципального района; (в ред. Закона Брянской области от 29.02.2012 N 7-3)
- 15) поселок Красная Гора - административный центр Красногорского муниципального района; (в ред. Закона Брянской области от 29.02.2012 N 7-3)
- 16) город Мглин - административный центр Мглинского муниципального района;
- 17) поселок Навля - административный центр Навлинского муниципального района;
- 18) город Новозыбков - административный центр Новозыбковского муниципального района;
- 19) поселок Погар - административный центр Погарского муниципального района; (в ред. Закона Брянской области от 29.02.2012 N 7-3)
- 20) город Почеп - административный центр Почепского муниципального района;

- 21) поселок Рогнедино - административный центр Рогнединского муниципального района;
- 22) город Севск - административный центр Севского муниципального района;
- 23) город Стародуб - административный центр Стародубского муниципального района;
- 24) поселок Суземка - административный центр Суземского муниципального района; (в ред. Закона Брянской области от 29.02.2012 N 7-3)
- 25) город Сураж - административный центр Суражского муниципального района;
- 26) город Трубчевск - административный центр Трубчевского муниципального района;
- 27) город Унеча - административный центр Унечского муниципального района.

Описание границ муниципальных районов

Дятьковский район

Административная территория Дятьковского района Брянской области является кадастровой единицей с кадастровым номером 06. Административная граница Дятьковского района совпадает с границей кадастрового района "Дятьковский район". Общая протяженность внешней границы района составляет 306,4 км, в том числе с:

Калужской областью - 119,3 км, с Брянским районом - 106,7 км;

Жуковским районом - 53,2 км, с Рогнединским районом - 32,2 км.

Граница района от точки 1 берет западно-северо-западное направление и проходит 389 м по южной границе 62 квартала Дятьковского опытного лесхоза до точки 2. В точке 2 в западном направлении 385 м по южной границе 62 квартала Дятьковского опытного лесхоза до точки 3. От точки 3 до точки 5 839 м западно-северо-западного направления граница проходит по южной границе 53 квартала Дятьковского опытного лесхоза. От точки 5 до точки 12 в западном направлении 1588 м проходит по южной границе 52 и 53 кварталов того же лесничества. В точке 12 граница резко поворачивает на север на протяжении 685 м до точки 13 по западной границе 52 квартала, от точки 13 до точки 14 - 104 м в восточно-северо-восточном направлении, в точке 14 поворачивает на северо-запад на протяжении 170 м до точки 15; граница в промежутке от точки 12 до точки 15 проходит по южной границе квартала 52 Дятьковского опытного лесхоза. От точки 15 до точки 17-722 м в западно-северо-западном направлении, далее в северо-западном направлении 706 м, от точки 18 до точки 19 в западно-северо-западном направлении 733 м. В точке 19 граница в северо-западном направлении 540 м идет до точки 20, граница идет по южной и западной границе 41 квартала Дятьковского опытного лесхоза. От точки 20 до точки 26 граница идет в северо-восточном направлении 646 м. В точке 26 поворачивает на северо-запад на расстоянии 329 м до точки 27, далее в юго-западном направлении 260 м до точки 29. В точке 29 граница меняет направление на северо-северо-западное на протяжении 649 м до точки 31. Граница от 20 точки до 31, описанная выше, проходит по западной границе 30 квартала Дятьковского опытного лесхоза.

От точки 31 в северном направлении по западной границе 19 квартала на протяжении 828 м до точки 33. От точки 33 до точки 34 в северо-восточном направлении 80 м по западной границе того же квартала. От точки 34 до точки 35 граница идет по северо-западному направлению на расстоянии 276 м по западной границе 8 квартала Дятьковского опытного лесхоза. От точки 35 до точки 36 в северо-северо-восточном направлении на расстоянии 296 м по западной границе 8 квартала. От точки 36 до точки 37 в северо-северо-западном направлении на расстоянии 725 м по западной границе того же квартала. В точке 37 граница резко поворачивает на восток и переходит на восточно-юго-восточное направление, затем на восточное до точки 48 на протяжении 2666 м. От точки 37 до точки 48 граница проходит по землям Дятьковского опытного лесхоза по северной границе 8 и 9 кварталов. В точке 48 граница резко поворачивает на северное,

северо-северо-восточное направление до 53 точки на расстоянии 605 м по западной границе 10 квартала Дятьковского опытного лесхоза. В точке 53 граница поворачивает на восток на расстоянии 1714 м до точки 56, при этом пересекая несколько раз реку Березна, и проходит по северной границе 10 и 11 кварталов Дятьковского опытного лесхоза.

От точки 56 до точки 57 на расстоянии 694 м граница идет в восточно-северо-восточном направлении по кварталу 11 и 1, пересекая реку Березна. В точке 57 граница резко поворачивает в северо-северо-западном направлении и северо-западное направление до точки 67 на расстоянии 1906 м граница проходит по западной границе 1 и 94 кварталов Дятьковского опытного лесхоза.

В точке 67 граница меняет направление на северо-восточное и на расстоянии 717 м идет по западной границе 86 квартала того же лесхоза до точки 70. Далее граница поворачивает на северо-западное направление от точки 70 до точки 78 на расстоянии 1332 м, проходит по западной границе 86 квартала. В промежутке между точками 71 и 72 границу пересекает лесная дорога. В точке 78 граница поворачивает в западном направлении на расстоянии 1892 м до точки 89, граница проходит по южной стороне 72, 71 и 70 кварталов того же лесничества. В точке 89 граница переходит в северо-западное направление до 97 точки на расстоянии 1371 м по западной границе 70 и 53 кварталов, между точками 94 и 95 границу пересекает лесная дорога. В точке 97 граница меняет направление на северо-восточное на расстоянии 1673 м до точки 101, проходит по западной границе 53 квартала Дятьковского опытного лесхоза. В точке 101 граница меняет направление на восточно-юго-восточное на расстоянии 1210 м до точки 109, пересекая лесную дорогу между точками 104 и 105, по северной границе 54 и 55 кварталов. В точке 109 граница идет в северо-восточном направлении на расстоянии 1514 м до 114 точки по западной границе 38 квартала, далее поворачивает на восточное направление на расстоянии 1988 м до 123 точки, идет по северной границе 38 и 39 кварталов Дятьковского опытного лесхоза. В точке 123 граница резко меняет направление на северное на расстоянии 670 м до точки 126, идет по западной границе 106 квартала. В точке 126 граница идет в северо-западном направлении на расстоянии 298 м до точки 127 по лесным угодьям СПК "Бытошский", далее на расстоянии 184 м до 128 точки по залесенным пастбищам СПК "Бытошский". Далее граница идет в этом же направлении на расстоянии 131 м. В точке 129 граница поворачивает в северо-западном направлении на расстоянии 213 м до 130 точки, далее в западно-северо-западном направлении до точки 134 на расстоянии 1263 м по южной границе 105 квартала Дятьковского опытного лесхоза. Затем граница поворачивает на юго-запад на расстоянии 226 м до точки 135, поворачивает на западно-северо-западное направление до точки 137 на расстоянии 344 м по южной границе 105 квартала. Далее меняет направление на северо-северо-восточное до точки 139 на расстоянии 369 м по западной границе 105 квартала. Резко поворачивает на север до точки 140 на расстоянии 225 м. В точке 140 направление меняется на северо-северо-западное до 145 точки на расстоянии 1216 м. От точки 139 до точки 142 граница идет по западной границе 104, 105 кварталов Дятьковского опытного лесхоза. В точке 142 граница пересекает проселочную дорогу Александровка (Жуковский район)-Любегощь (Дятьковский район). От точки 142 до точки 143 - по землям СПК "Бытошский", далее от 143 до точки 145 - по пахотным землям этого же хозяйства. От точки 145 до точки 146 на расстоянии 321 м в направлении северо-северо-восточном граница идет по лесным землям СПК "Бытошский". В точке 146 заканчивается граница СПК "Бытошский" и начинаются земли Дятьковского опытного лесхоза.

От точки 146 до точки 153 примерно на расстоянии около 1,3 км граница проходит по западной границе 102 квартала Дятьковского опытного лесхоза. Здесь заканчивается граница лесхоза и начинаются земли СПК "Бытошский". От точки 153 до точки 156 граница идет на расстоянии 638 м по лесным угодьям СПК "Бытошский". От точки 156 до

точки 157 на расстоянии 91 м в северо-северо-западном направлении, далее до 158 точки на расстоянии 205 м в северо-северо-восточном направлении, до 159 точки в северо-северо-западном направлении на расстоянии 87 м граница также идет по лесным угодьям того же хозяйства. В 158 точке граница меняет направление на юго-западное на 220 м, идя вдоль реки Ветьма по культурным пастбищам до точки 160. От точки 160 до точки 167 граница идет по культурным сенокосам по правому берегу реки Ветьма на расстоянии 2045 м. С точки 167 до точки 168 на расстоянии 216 м граница идет в юго-юго-западном направлении, далее граница меняет направление на западно-северо-западное на расстоянии 381 м до точки 169, в точке 169 границу пересекает канава, которая впадает в реку Ветьма. Затем граница поворачивает на юго-запад на протяжении 338 м, идет по культурным сенокосам до точки 170, до точки 171 в западном направлении на расстоянии 218 м, затем в западно-юго-западном направлении на расстоянии 190 м идет по тем же угодьям того же хозяйства. В точке 172 граница поворачивает на северо-северо-западное направление на расстоянии 119 м, далее на северо-западное направление на расстоянии 549 м до точки 174. Канава пересекает линию границы между точками 173 и 174. От точки 174 до точки 175 граница идет в северо-северо-западном направлении на расстоянии 325 м по землям СПК "Бытошский".

В точке 175 резко поворачивает в западно-юго-западном направлении на расстоянии 492 м до точки 176 по южной стороне 102 квартала Дятьковского опытного лесхоза. От точки 176 до точки 177 - в западном направлении на расстоянии 146 м, далее в юго-западном направлении на расстоянии 337 м до точки 178 м, затем до 180 точки в западном направлении длиной 652 м по южной границе 102 квартала того же землепользования. В точке 180, резко поворачивая на север, до точки 182 - на расстоянии 844 м, идя по западной границе 102 квартала Дятьковского опытного лесхоза. От точки 182 до точки 185 в западном направлении, пересекая автодорогу на Бацкино, на расстоянии 1196 м, идя по южной границе 100 и 99 кварталов того же лесхоза. В точке 185 граница резко поворачивает на северное направление на расстоянии 2623 м до точки 194, идет по западной границе 99, 96, 93 кварталов. В точке 194 граница идет в западном направлении на протяжении 1592 м, проходя по южной границе 89,88 кварталов. От точки 197 на расстоянии 381 м идет в северо-западном направлении до точки 198, далее до точки 199 на север на протяжении 272 м, меняется направление на северо-северо-восточное длиной 237 м до 200 точки, затем до точки 202 в северном направлении на расстоянии 871 м по западной границе 88 квартала Дятьковского опытного лесхоза. Далее граница поворачивает на северо-северо-западное направление на расстоянии 604 м до узловой точки 204 по западной границе 74 квартала Дятьковского опытного лесхоза, здесь заканчивается граница Жуковского района и начинается Рогнединский район.

От узловой точки граница уходит в восточно-северо-восточном направлении на протяжении 172 м до точки 205 по северной границе 74 квартала, поворачивая на восточное направление 286 м до точки 206 по западной границе 74 квартала Дятьковского опытного лесхоза. Граница из точки 206 уходит в северном направлении на расстоянии 363 м 68 квартала, далее в северо-северо-западном направлении на расстоянии 406 м по западной границе 68 квартала, затем в западно-северо-западном направлении по границе того же квартала на расстоянии 238 м. В точке 210 граница резко поворачивает на западно-юго-западное направление на расстоянии 346 м до точки ^211, в этой точке поворачивает на западно-северо-западное направление на расстоянии 114 м до точки 212 по южной границе 68 квартала Дятьковского опытного лесхоза. В точке 212 поворачивает в северо-восточном направлении на расстоянии 438 м по западной границе того же квартала, далее в точке 213 поворачивает в северо-северо-западном направлении на расстоянии 310 м по той же границе того же лесного массива 68 квартала Дятьковского ОП лесхоза. В точке 214 в этом же направлении на расстоянии 145 м граница идет по

западной стороне 64 квартала вышеуказанного лесничества, от точки 215 до точки 220 на протяжении 1855 м северо-восточного направления по северо-западной границе 64 и 65 кварталов, далее в точке 220 граница поворачивает в юго-восточном направлении на расстоянии 879 м до точки 222 по северо-восточной границе 65 квартала Дятьковского ОП лесхоза. От точки 222 до точки 224 в северо-восточном направлении на протяжении 650 м по северо-западной границе 66 квартала, в точке 224 поворачивает на юго-восток до точки 228 на протяжении 854 м по северо-восточной границе 66 квартала того же лесхоза. От точки 228 до точки 233 граница на протяжении 1998 м идет в северо-западном направлении по границе 106, 104 кварталов Дятьковского ОП лесхоза. Из точки 233 северного направления на протяжении 437 м по западной границе 104 квартала до точки 234. В точке 234 поворачивает резко в восточно-юго-восточном направлении до точки 235 на 329 м. Далее в западном направлении на расстоянии 340 м до точки 236 по южной границе 38 квартала. В этой точке граница уходит в северном направлении до точки 240 на расстоянии 1341 м по западной границе 38 квартала Дятьковского ОП лесхоза. От точки 240 до точки 246 в северо-западном направлении на расстоянии 970 м по юго-западной границе 33 квартала того же лесхоза, переходя к границе 28 квартала. Пройдя 300 м западного направления до точки 247, затем 346 м до точки 248 в западно-северо-западном направлении и до точки 253 на расстоянии 1057 м западного направления по границам южной границы 28, 27 кварталов вышеуказанного лесхоза. От точки 253 до точки 258 уходит в юго-западном направлении на протяжении 1750 м по юго-восточной границе 27,26,32 кварталов Дятьковского ОП лесхоза. От точки 258 до 260 северного направления на расстоянии 364 м по западной границе 32 квартала, далее по южной границе 32 квартала до точки 262 на протяжении 611 м в северо-западном направлении. От точки 262 до 263 на расстоянии 285 м граница снова меняет направление на западно-юго-западное, по границе того же квартала. Плавно меняя направление с северо-западного на северо-северо-западное, доходит через 1847 м по юго-западной границе 24 квартала до точки 267.

По западной границе 24 и 21 кварталов в северном направлении через 703 м в точке 269 граница меняет направление на северо-восточное до точки 272 на протяжении 805 м. На границе 21 и 16 кварталов в точке 272 граница резко поворачивает на западно-северо-западное направление на протяжении 543 м до точки 274 по южной стороне 16 квартала. В точке 274 граница уходит в северном направлении на протяжении 2623 м до точки 282 по западной границе 16, 10, 4 кварталов того же лесхоза. От точки 282 до точки 283 границу пересекает на расстоянии 99 м в северо-северо-восточном направлении р.Батенка, от точки 283 до точки 288 на протяжении 2031 м граница меняет направление с восточного на юго-восточное, затем восточное, восточно-юго-восточное и восточное в виде изломанной линии, пересекает в нескольких местах р.Батенка, которая является естественной границей района в пределах этих точек. В точке 288 граница меняет направление на юго-восточное, 330 м до точки 289, где, поворачивая на юг, через 1814 м доходит до точки 298 по границе восточной границы 5, 11 кварталов Дятьковского ОП лесхоза. В точке 298 граница меняет направление на восточно-северо-восточное до точки 309 по границе северной границы 12,13 кварталов на протяжении 2917 м. От точки 309 до точки 315 граница идет по западной границе 6 квартала Дятьковского ОП лесхоза в северо-северо-восточном направлении на протяжении 1330 м. Точка 315 является узловой точкой, здесь закончилась граница Рогнединского района и начинается граница с Калужской областью. На расстоянии 119,3 км от точки 315 до точки 801 граница Дятьковского района проходит с Калужской областью. Точка 801 является узловой точкой, здесь заканчивается граница Калужской области и начинается граница Брянского района Брянской области. От точки 801 до точки 803 в западном направлении на расстоянии 1663 м граница идет по южной границе кварталов 57, 56, 55 Журиничского

лесхоза. В точке 803, меняя направление на северо-северо-западное 97 м, далее в западно-северо-западном направлении до точки 805, затем в западном направлении 1168 м до точки 806 по южной границе 54, 53, 52 кварталов того же лесхоза. От точки 806 до 810 западно-северо-западного направления на расстоянии 1095 м и до точки 811 в северо-западном направлении 64 м граница проходит по южной границе кварталам 51,50 и 49. Здесь заканчивается граница Журиничского лесхоза и начинается граница землепользования СПК "Фокинский". В точке 811 граница резко меняет направление на юго-западное на протяжении 972 м по границе лесного фонда хозяйства до точки 814. Далее от точки 814 до точки 815 в юго-юго-восточном направлении граница проходит 405 м по сенокосам и до 817 точки на протяжении 687 м по пашне хозяйства. Здесь граница поворачивает в восточно-юго-восточном направлении по пашне хозяйства 145 м до точки 818, затем граница принимает восточное направление 243 м до 819 точки по границе лесного фонда хозяйства. От точки 819 до точки 824 - в юго-восточном направлении на протяжении 1030 м по границе лесного фонда хозяйства. В точке 824 заканчивается граница СПК "Фокинский" и начинается граница ПСХ ФЗКДТ. Далее она плавно принимает восточно-юго-восточное направление на протяжении 1379 м по землям лесного фонда ПСХ до 830 точки. В точке 830 берет южное направление, пересекая проселочную дорогу к н. п. Пастушье Дятьковского района, и идет 406 м по восточной границе хозяйства до 831 точки.

В точке 831 в юго-западном направлении 631 м до 833 точки, пересекая квартальную просеку, далее 154 м в западно-юго-западном направлении по границе лесного фонда подсобного хозяйства до точки 834. Потом граница меняет направление на западно-северо-западное 100 м, далее до 838 точки западного направления 940 м по южной границе хозяйства.

В точке 838 граница резко уходит в южном направлении до точки 844 на протяжении 1889 м по восточной границе хозяйства, пересекая ручей Радица. В точке 844 граница меняет направление на запад и на протяжении 2198 м - по южной границе лесного фонда хозяйства до точки 850, и уходит резко в северном направлении 318 м по западной границе хозяйства, пересекая пруд, до точки 851. В этой точке меняет направление на северо-западное 128 м по лесу до 852 точки, где в западном направлении, пересекая безымянный ручей, - 130 м по южной границе хозяйства, далее в точке 853 в северном направлении на расстоянии 23 м по сенокосам до точки 854, далее на расстоянии 37 м в западно-северо-западном направлении идет по сенокосам до 855 точки, резко поворачивает на север на протяжении 54 м до 856 точки, пройдя 114 м в западном направлении по сенокосам ПСХ, и пересекает автодорогу Пастушье-Ст.Радица до точки 857, далее она принимает северное направление и идет 208 м с левой стороны той же автодороги до точки 858, в данной точке, меняя направление на западно-северо-западное, пройдя 146 м по сенокосным угодьям ПСХ, до точки 859. От точки 859 до точки 861 - по сенокосам в северо-северо-восточном направлении 494 м. Точка 861 находится в полосе отвода автодороги Пастушье-Стегляная Радица, от нее - в западно-северо-западном направлении на расстоянии 66 м по сенокосам до точки 862, здесь граница меняет направление на северо-северо-запад, пройдя 858 м по границе садтоварищества "Орловские Дворики" до точки 864, далее граница поворачивает на запад 386 м и проходит по землям того же садтоварищества. В точке 865 граница идет по тем же землям 421 м в западно-северо-западном направлении до точки 866. В этой точке граница берет северное направление и идет до точки 869 на протяжении 622 м по землям того же садтоварищества, а до точки 872 на протяжении 965 м по западной границе земель лесного фонда ПСХ ФЗКДТ. Здесь заканчивается граница подсобного хозяйства и начинается граница СПК "Фокинский". В точке 872 граница в западно-северо-западном направлении на протяжении 150 м плавно меняет направление на западно-юго-западное,

идет 290 м до точки 874 вдоль полевой дороги, в точке 874 граница меняет направление на северо-северо-западное, пересекая проселочную дорогу Радица Дятьковского района-Орловские Дворики Брянского района на протяжении 451 м до точки 875.

От точки 875 резко поворачивает в северо-восточном направлении на протяжении 280 м по землям лесного фонда СПК "Фокинский" до точки 876, далее до точки 881 в северном направлении на протяжении 1077 м по землям СПК "Фокинский". От точки 881 в северо-северо-западном направлении 226 м по тем же землям до точки 883. От точки 883 идет вдоль проселочной дороги 79 м в северо-западном направлении до пересечения реки Болдыж.

От точки 884 в западно-северо-западном направлении на протяжении 166 м по закустаренным землям хозяйства до точки 885. Здесь граница берет северное направление на протяжении 31 м до точки 886, затем в западно-северо-западном направлении на расстоянии 134 м до точки 887 по середине русла реки Болдыж, далее в западном направлении на протяжении 711 м по руслу р.Болдыж до точки 889. Здесь в северо-северо-западном направлении на протяжении 73 м до точки 890, от которой в западном направлении 74 м до дамбы точка 891. В северном направлении, вдоль дамбы, на протяжении 101 м до точки 892, здесь граница поворачивает на запад и 719 м проходит по середине русла р. Болдыж до точки 893, далее плавно меняет направление на западно-северо-западное до точки 895 по землям СПК "Фокинский" 963 м, при этом пересекает высоковольтную линию электропередач.

От точки 895 идет по землям СПК "Фокинский" 181 м в юго-западном направлении до точки 896, от нее в западно-юго-западном направлении до точки 899 на протяжении 535 м по р.Болдыж, пересекая ж. д. мост ж. дороги Брянск-Дятьково и три высоковольтные линии электропередач. От точки 899 в западном направлении по середине р.Болдыж, пройдя 206 м до точки 900, затем в юго-западном направлении по середине русла р.Болдыж, пересекая высоковольтную линию, 254 м до точки 901, плавно переходя в западно-юго-западное направление по руслу той же реки 196 м до точки 902, затем в западном направлении 201 м до точки 903 по руслу этой реки. В точке 903 переходит на юго-юго-западное направление 33 м по землям лесного фонда хозяйства до точки 904, от нее в западно-юго-западном направлении до точки 907 на протяжении 520 м по закустаренным сенокосам СПК "Фокинский", пересекая две линии электропередач, далее в юго-юго-западном направлении до точки 909, пересекая линии электропередач на протяжении 516 м. В точке 909 граница резко меняет направление на западно-северо-западное, пересекая снова три линии электропередач, на протяжении 675 м до точки 910 по закустаренным землям. В точке 910 граница берет направление на юг, пересекает три высоковольтные линии электропередач, по середине реки Болва на протяжении 1803 м до точки 913. От точки 913 граница идет в юго-восточном направлении по середине р. Болва на протяжении 1380 м до точки 914. Здесь граница меняет направление на юго-запад, проходит по заболоченным кустарникам с правой стороны магистрального газопровода на протяжении 2300 м до точки 915. Из точки 915 граница идет в северном направлении на расстоянии 300 м по кустарникам. Из точки 916 в том же направлении, пересекая 3 линии ЛЭП, на расстоянии 270 м до точки 917. Далее граница идет в северо-западном направлении по кустарникам 350 м до точки 918, здесь граница резко меняет направление на северо-восток и 680 м идет по лесу до точки 920. Из точки 920 граница уходит в юго-восточном направлении по тем же угодьям на протяжении 220 м до точки 920 "б", затем граница идет в западном направлении 130 м до точки 920 "в". Далее в северо-восточном направлении на протяжении 40 м до точки 920 "г". В этой точке граница уходит в северо-западном направлении по лесу на расстоянии 290 м до точки 920 "д". Здесь граница резко поворачивает на юго-запад на расстоянии 100 м до точки 920 "е". Из этой точки граница в северном направлении идет по лесу 70 м до точки 921. От точки 921 в северо-западном

направлении по лесу 490 м до точки 924. В точке 924 граница поворачивает на северо-северо-восток, идет параллельно автодороге Дятьково-Брянск по тем же землям на протяжении 560 м до точки 927. В точке 927 граница резко поворачивает на запад-северо-запад, пересекая автодорогу Дятьково-Брянск, проходит 208 м до точки 928. Здесь граница поворачивает на северо-северо-восток, идет 29 метров до точки 929, далее граница резко поворачивает в западно-северо-западном направлении на протяжении 156 м до точки 931 по землям города Фокино, микрорайон "Шибинец", до точки 931. Здесь граница поворачивает на северо-северо-восток, проходя 137 метров до точки 932, граница снова меняет направление на западно-северо-западное, проходя 216 м до точки 934 по тем же землям. Далее граница уходит на северо-северо-запад, пересекая безымянный ручей на расстоянии 133 м до точки 935, затем в западно-юго-западном направлении на расстоянии 197 м проходит по тем же землям до точки 936. Выходя из этой точки, граница в западно-северо-западном направлении, пересекает высоковольтную линию электропередач, 905 м по землям госземзапаса до точки 939 м. В точке 939 граница берет северное, северо-северо-восточное направление, идет по тем же землям 1139 м до точки 942. Здесь граница района меняет свое направление на западно-юго-западное, проходит 835 м по землям госземзапаса до точки 945. Далее поворачивает на юг на протяжении 628 м до точки 947 по землям вышеуказанного землепользования. В этой точке берет восточно-северо-восточное направление до точки 948 на расстоянии 165 м. В точке 948 в юго-восточном направлении, пройдя 261 м, пересекая высоковольтную линию электропередач, до точки 949 по землям администрации муниципального образования "г.Фокино". В точке 949 граница резко поворачивает в северо-восточном направлении на расстоянии 256 м до точки 950, в этой точке граница плавно поворачивает в восточном направлении и идет 937 м до точки 951 по землям муниципального образования. В точке 951 меняет свое направление на северо-северо-восточное, идет вдоль автодороги Брянск-Дятьково 393 м до 952 точки. В точке 952 на расстоянии 458 м граница в восточно-северо-восточном направлении пересекает автодорогу Брянск-Дятьково и идет вдоль высоковольтной линии электропередач до точки 953, в которой заканчивается граница администрации г.Фокино и начинается граница СПК "Фокинский". Далее граница уходит на север до точки 954 на расстоянии 529 м по культурным сенокосам хозяйства.

В точке 954 на расстоянии 118 м граница поворачивает в северо-северо-восточном направлении до точки 955, далее в северном направлении, пересекая автодорогу Брянск-Дятьково-Фокино, до точки 967 на расстоянии 1224 м, далее в северо-северо-восточном направлении до точки 971 на расстоянии 633 м, здесь заканчивается граница СПК "Фокинский" и начинаются земли ОАО "Победа". В западно-северо-западном направлении от точки 971 182 метра по лесным землям хозяйства до точки 972, в западном направлении 147 метров до точки 973 по тем же угодьям, в западно-юго-западном направлении на протяжении 140 м пересекает автодорогу Брянск-Дятьково и реку Пильня до точки 974. В этой точке граница в северном направлении идет 306 метров вдоль автодороги Брянск-Дятьково до точки 975, здесь граница пересекает автодорогу в западно-юго-западном направлении на протяжении 83 м. В точке 976 граница меняет направление на восточно-северо-восточное, пересекая ручей Быковка, высоковольтную линию электропередач, на расстоянии 1703 м по границе лесного массива ОАО "Победа" до точки 990. В точке 990 граница резко уходит в западно-северо-западном направлении 146 м до точки 991, далее в северо-северо-западном направлении 76 м до точки 992, западно-северо-западном направлении на расстоянии 343 м до точки 993 по тем же землям, далее в том же направлении, пересекая автодорогу Брянск-Дятьково, на расстоянии 584 м по пахотным землям ОАО "Победа" до точки 995. В этой точке граница меняет направление на западное на расстоянии 283 м до точки 996, пересекая высоковольтную линию электропередач. Далее в северо-северо-западном направлении на

расстоянии 200 м до точки 997, параллельно линии электропередач. Здесь граница поворачивает на север 83 метра, пересекая вышеуказанную электролинию. В точке 998 граница уходит в восточном направлении на 58 м до точки 999 по краю пашни. Далее в восточно-северо-восточном направлении 67 м до 1000 точки также по краю пашни.

Затем в восточно-юго-восточном направлении 102 м вдоль по дороге до точки 1001. В этой точке граница резко поворачивает на северо-северо-восточное направление на расстоянии 599 м до точки 1005 по лесу, плавно переходя в северо-восточном направлении 182 метра до точки 1006. Вся граница, описанная выше, идет по пахотным землям ОАО "Победа".

В точке 1006 в северо-северо-восточном направлении, идя 266 м, пересекает автодорогу Брянск-Дятьково, затем в северном направлении 383 м до точки 1008 снова пересекает вышеуказанную автодорогу.

В точке 1008 граница резко уходит в западном направлении 87 м, затем в западно-юго-западном направлении 669 м до точки 1011, плавно меняя направление на западно-северо-западное, переходя в западное, на протяжении 313 м до точки 1013 по краю пашни ОАО "Победа". Далее в западно-юго-западном направлении 172 м до точки 1014. В этой точке граница резко поворачивает на юг 197 м до точки 1015. Далее в юго-западном направлении, пересекая линию электропередач, идет 640 м по пахотным землям того же хозяйства до точки 1018.

В точке 1018 граница уходит в северо-северо-западном направлении по лесным землям 187 м, затем в западно-северо-западном направлении 101 м до точки 1020, поворачивает на западно-юго-западное направление, идет 143 метра до точки 1021, далее в северо-западном направлении 349 м до точки 1023 по тем же землям. В точке 1023 граница резко поворачивает в западно-юго-западном направлении до точки 1024 по пахотным землям на расстоянии 250 м.

Далее из точки 1024 в западно-северо-западном направлении 271 м по лесу до точки 1025. От точки 1025 до точки 1027 в западном направлении на расстоянии 370 м по лесу. В точке 1027 плавно переходит в западно-северо-западное направление 387 м до точки 1029 по лесу. В точке 1029 граница поворачивает в юго-западном направлении 107 м до точки 1030, плавно поворачивает на запад на протяжении 1145 м до точки 1035 по лесным угодьям хозяйства.

В точке 1035 граница уходит в западно-юго-западном направлении 275 м до точки 1037 по заболоченным кустарникам. В точке 1037 поворачивает на запад на протяжении 1020 м до точки 1040 по тем же угодьям. В точке 1040 граница резко меняет направление на северо-запад на расстоянии 2288 м до точки 1049 по угодьям ОАО "Победа". В точке 1049 граница уходит в западно-юго-западном направлении 878 м до точки 1052 по лесным угодьям, залесенным пастбищам и снова по лесным угодьям хозяйства. В точке 1050 резко меняет направление на юго-восточное 237 м до точки 1053 по лесной дороге, меняя направление на северо-восточное, через 70 м поворачивает в точке 1054 в юго-юго-восточном направлении 342 м до точки 1055. От точки 1055 граница в юго-юго-западном направлении на расстоянии 985 м идет по лесным и пахотным землям хозяйства до точки 1057, плавно переходя в западно-юго-западное направление, 528 м до точки 1061 по пахотным и лесным угодьям, затем снова в юго-западном направлении 228 м до точки 1062, переходя в западно-юго-западное направление 124 м, затем юго-юго-западное 904 м по пахотным землям ОАО "Победа" до точки 1066. В этой точке граница уходит в восточно-юго-восточном направлении по пахотным угодьям 197 м до точки 1067. В точке 1067 поворачивает в юго-западном направлении до точки 1071 на расстоянии 908 м по сенокосам и лесным землям. В точке 1071 поворачивает на западно-юго-западное направление 301 м до точки 1072, затем на северо-западное направление на протяжении 473 м, проходит по границе лесного массива хозяйства до точки 1073. Из точки 1073

граница круто меняет направление на северо-восток на расстоянии 212 м по сенокосам и пашне до точки 1074. В точке 1074 поворачивает в западно-северо-западном направлении 156 м до точки 1075. В точке 1075 уходит в северо-северо-восточном направлении на расстоянии 1980 м до точки 1078, а потом идет на северо-запад 114 м до точки 1079, далее в западном направлении 243 м до точки 1080, резко поворачивает на север и, пройдя 233 м до точки 1081 по лесным землям, уходит на восточно-северо-восточное направление по пахотным землям 562 м до точки 1082. В точке 1082 граница плавно поворачивает на северо-запад 300 м по лесу до точки 1083. И от точки 1083 в западно-северо-западном направлении по лесу, пересекая автодорогу на Денисову до пересечения реки Упорой, проходит 530 м до точки 1085. С этой точки граница уходит в северо-восточном, затем в северо-северо-восточном направлениях по середине русла р. Упорой на протяжении 2290 м, которая является границей хозяйства ОАО "Победа", далее также по середине реки Упорой 540 м до точки 1097. Далее в северо-восточном направлении проходит 748 м до точки 1101, а потом в северо-северо-восточном направлении 184 м до точки 1102. В точке 1102 круто поворачивает на западно-северо-западное направление на расстоянии 1088 м до точки 1108, из этой точки граница уходит на северо-восточное направление по тем же землям 436 м до точки 1111, далее на север 347 м до точки 1113. От точки 1113 резко поворачивает в восточно-юго-восточном направлении 973 м до точки 1119. Здесь граница поворачивает на северо-восток 518 м до точки 1121. Далее в точке 1121 меняет направление на северо-западное, проходит 1112 м до точки 1122. В точке 1122 берет западно-северо-западное направление 780 м до точки 1125, заканчивается граница ОАО "Победа" и начинаются земли Дятьковского опытного лесхоза.

В точке 1125 граница берет северо-западное направление, проходит 159 м до точки 1127 по южной границе 72 квартала Дятьковского опытного лесхоза. В точке 1027 граница резко поворачивает на юго-запад, юго-юго-запад, на расстоянии 2615 м до точки 1138 по юго-восточной границе 57, 62 кварталов Дятьковского опытного лесхоза. В точке 1138 граница поворачивает на западно-северо-западное направление 404 м с плавным переходом на западное 79 м до точки 1141 по южной границе 62 квартала по землям того же лесхоза. От точки 1141 до точки 1146 на протяжении 994 м в юго-западном направлении граница идет по юго-восточной границе 61 квартала лесхоза. В точке 1146 поворачивает в юго-юго-западном направлении 248 м до точки 1147, на расстоянии 494 метра в западно-юго-западном направлении до точки 1150. Далее в западном направлении на расстоянии 306 м до точки 1151 по юго-восточной границе 65 квартала вышеуказанного лесхоза, переходя в западно-юго-западное 536 м до точки 1154; затем в западно-северо-западном направлении до точки 1155 на расстоянии 188 м по южной границе 65 квартала Дятьковского опытного лесхоза. В точке 1155 граница меняет направление на юго-юго-западное, идет 294 м до точки 1157, затем на расстоянии 320 м в западно-юго-западном направлении до точки 1159, здесь граница уходит резко в южном направлении, пройдя 744 м до точки 1162 по восточной границе 67 квартала. В точке 1162 граница уходит в западном направлении, идет 2975 м до точки 1174 по южным границам 67,66 и 80 кварталов Дятьковского опытного лесхоза.

От точки 1174 до точки 1176 северо-западного направления на расстоянии 322 м граница переходит в западно-северо-западное направление длиной 264 м до точки 1178 по юго-западной границе 80 квартала. В точке 1178 граница резко поворачивает на север на протяжении 710 м до точки 1180. Из данной точки по северо-северо-восточному направлению 279 м до точки 1181 по западной границе 80 квартала того же лесхоза. От точки 1181 граница уходит в западном направлении на расстоянии 1128 м до точки 1185, граница проходит по южной границе 77 и 76 кварталов лесхоза. От точки 1185 граница поворачивает на север и идет по западной границе 76 квартала до точки 1187. В точке 1187 граница уходит в западном направлении 940 м до точки 1193 по южной границе того

же квартала и лесхоза. В точке 1193 граница уходит в западно-юго-западном направлении, западном на расстоянии 830 м до точки 1200 по землям южной границы 75 квартала того же лесхоза. Из точки 1200 граница уходит в юго-западном направлении на расстоянии 166 м до точки 1201. Из точки 1201 граница резко уходит на юг, пройдя 993 м по восточной границе 79 квартала до точки 1207. В точке 1207 граница резко поворачивает в западном направлении в промежутке длиной 1148 м по южной стороне 79 квартала до точки 1211. Из точки 1211 идет в северо-северо-восточном направлении 1127 м до точки 1219 по западной границе 79 квартала Дятковского опытного лесхоза. От точки 1219 в северном направлении 64 м до точки 1220, затем в северо-северо-западном направлении 371 м до точки 1225 по западной границе 75 квартала Дятковского ОП лесхоза. Здесь граница поворачивает в северо-северо-восточном направлении 176 м до точки 1227, пересекая р.Серижа. В точке 1227 граница резко поворачивает в юго-западном направлении 144 м до точки 1228, далее в западном направлении 48 м до точки 1229, из нее граница идет вдоль р.Хизня в северо-западном направлении 338 м до точки 1233 по западной границе 75 квартала. Из точки 1233 граница плавно переходит в северо-северо-западное направление 146 м до точки 1234 по западной границе 70 квартала того же лесхоза. В точке 1234 граница меняет направление на западно-юго-западное, пересекая р. Терebenь, 111 м до точки 1235, далее граница идет вдоль р.Хизни в западно-северо-западном направлении 355 м до точки 1238. Из этой точки граница уходит в северо-северо-западном направлении 182 м до точки 1240, далее в западно-северо-западном направлении 73 м до точки 1241, пройдя 205 м в северном направлении до точки 1243, граница поворачивает в северо-северо-восточном направлении 301 м до точки 1244, здесь поворачивает в восточном направлении 167 м до точки 1246. В этой точке граница резко поворачивает на север и через 76 м в точке 1247 уходит в западно-северо-западном направлении 187 м до точки 1249. Граница, описанная выше, от точки 1233 до точки 1249 идет по западной границе 70 квартала Дятковского ОП лесхоза. В точке 1249 граница в восточно-юго-восточном направлении идет по южной границе 64 квартала до точки 1251, в которой граница уходит в северо-северо-западном направлении 265 м до точки 1253, далее в северо-западном направлении 104 м по землям того же квартала до точки 1254, здесь граница резко уходит в юго-юго-западном направлении, пересекая безымянный ручей, 338 м до точки 1256. Из точки 1256 граница уходит в западно-юго-западном направлении на расстоянии 187 м, пересекая р. Хизня, до точки 1258, далее граница идет вдоль реки в северо-западном направлении 101 м до точки 1260 по южной границе 64 квартала Дятковского опытного лесхоза. Далее из точки 1260 в западно-северо-западном направлении 406 м до точки 1263 по южной границе 63 квартала вышеназванного лесхоза, от точки 1263 граница уходит в северо-западном направлении также вдоль р. Хизня на протяжении 140 м до точки 1264. Из точки 1264 в западно-северо-западном направлении на протяжении 85 м до точки 1265 и до точки 1 на расстоянии 622 м по южной границе 63 квартала Дятковского опытного лесхоза. Здесь заканчивается граница Брянского района. Точка 1 является точкой схода окружной границы Дятковского района.

Описание границ городских, сельских поселений в составе территорий муниципальных районов

6. Дятковский район

1) Бытошское городское поселение

Расположено в северной части района и включает в себя поселок Бытошь (центр населения) и 5 сельских населенных пунктов. Муниципальное поселение граничит с

северной и восточной сторон с Калужской областью, с южной стороны - с Ивотским городским муниципальным поселением, с западной стороны - с Немеричским сельским поселением. Исходной точкой описания границ является точка пересечения р. Ветьма и створа западной границы 53 квартала Бытошского лесничества. Из этой точки граница берет северное, северо-восточное направление и идет ломаной линией по западным границам 53, 49, 46, 47, 108 кварталов Бытошского лесничества до северо-западного угла 108 квартала. От этой точки граница идет в северном направлении по сельскохозяйственным угодьям до пересечения с Калужской областью. Далее граница совпадает с границей Калужской области и идет в северо-восточном, восточном направлении ломаной линией по сельскохозяйственным угодьям, древесно-кустарниковой растительности, пересекая р.Бытошанка СПК "Будочковский". Через 6,5 км. От пересечения с р.Бытошанка граница берет юго-восточное, южное направление, пересекая р.Маховка, р.Бобровка по тем же угодьям того же кооператива до северо-западного угла 1 кв. Партизанского лесничества Дятьковского лесхоза. Далее по северной границе кв. 1 и 2 до северо-восточного угла кв. 2, пересекая линию электропередач, продолжая направление по восточной стороне до юго-восточного угла 2 кв. От этой точки ломаной линией в юго-восточном направлении по границам кварталов 11,25,37,45,54, пересекает автомагистраль Брянск-Людиново до северо-восточного угла квартала 70. От этой точки в том же направлении по границам кварталов 70,84,95,104 до северо-восточного угла 109 квартала Партизанского лесничества Дятьковского лесхоза. (в ред. Закона Брянской области от 29.02.2012 N 7-3)

В 109 квартале Партизанского лесничества Дятьковского лесхоза граница изменяет свое направление на юго-западное. Протяженность данного отрезка границы 800 метров. В юго-восточном углу 109 квартала граница поворачивает на северо-запад и проходит по южной границе кварталов 109-105 того же лесничества, далее граница поселения проходит по р. Вольнь до её впадения в р. Ветьма, далее по р. Ветьма против течения на северо-запад до исходной точки.

2) Дятьковское городское поселение

Дятьковское муниципальное городское поселение (центр поселения г.Дятьково) имеет общие границы: в северной части - с Бытошским городским поселением, западной - с Ивотским, Старским и Слободищенским муниципальными образованиями, южной, юго-восточной - с Большиежуковским сельским образованием. Восточная граница поселения совпадает с административной границей Брянской области и является смежной с Калужской областью.

Началом описания границ поселения принята точка схождения границ 109 квартала Партизанского, 1 квартала Дятьковского лесничеств и границы Брянской области. От исходной точки граница берет восточное направление и совпадает с границей Брянской области, которая проходит по северной стороне 1 и 2 кварталов Дятьковского лесничества. Далее по заболоченной местности, пересекает р.Болва и через 150 м уходит в юго-восточном направлении, пересекая Московскую железную дорогу до пересечения с р.Болва. Далее по течению реки до впадения в неё руч. Птичино. Далее по ручью против его течения до пересечения с границей земель госземзапаса до пересечения квартала 90 Жиздринского лесхоза, далее идет по его северной стороне до пересечения с магистралью газопровода "Москва-Дашава-Киев". Здесь граница берет юго-западное направление и идет по газопроводу до пересечения его с ручьем. Далее в западном направлении против течения ручья до пересечения с границей 74 квартала (северо-восточный угол) Дятьковского лесничества. Из этой точки граница идет ломаной линией по восточным границам кварталов 74, 86, 85, 96, 104 до юго-восточного угла 104 квартала Дятьковского лесничества, пересекая безымянный ручей, протекающий с южной стороны н. п. Малая

Жукова. Из точки пересечения по ручью до пересечения с межселенной дорогой Дятьково-Малая Жукова. Затем принимает юго-западное направление и идет по оси проезжей части названной дороги до юго-западного угла ПО квартала Дятьковского лесничества. Из этой точки граница уходит в южном направлении по границе городской черты г. Дятьково до пересечения с межселенной дорогой Дятьково-Любынь, меняет направление на восточное и идет по ней 1,0 км. В данной точке (восточная граница садоварищества "Содружество") поворачивает на юго-запад и затем ломаной линией идет по границе городских очистных сооружений до пересечения с безымянным ручьем. Далее по ручью до пересечения с границей городской черты г. Дятьково. Из этой точки граница идет в южном направлении до вершины Дружбинского пруда. Далее по безымянному ручью, против течения, до ул. Совхозной п. Дружба, затем в северо-западном направлении 1000 м по границе города Дятьково до поворотной точки. Здесь граница идет в западном направлении, совпадая с городской чертой, пересекая автомобильную дорогу Дятьково-Любохна до северо-восточного угла 75 квартала Дятьковского лесничества. В этой точке граница принимает общее южное направление и идет по восточной границе 75, 80 кварталов, пересекая Московскую железную дорогу, и, изменив направление на юго-восточное, проходит по северным границам кварталов 88, 89 Дятьковского лесничества. В северо-восточном углу 89 квартала изменяет направление на юго-западное, а в юго-западном углу данного квартала на северо-западное и идет до пересечения с автомобильной дорогой Дятьково-Брянск. Из этой точки по оси проезжей части автомобильной дороги в северном направлении до пересечения с южной границей квартала 117 Дятьковского лесничества. Из этой точки граница берет общее западное направление и ограничивает с южной стороны кварталы 117, 116, 28 и идет до юго-восточного угла 28 квартала Дятьковского лесничества. Из этой точки граница уходит на север по западным границам следующих кварталов: 28, 27, 105, 97, 87, в 75 квартале пересекает автодорогу Дятьково-Ивот, далее в том же направлении по западным границам кварталов 63, 52, 43 Дятьковского лесничества и идет до северо-западного угла квартала 43. Здесь граница изменяет направление на юго-восточное и идет по северным границам кварталов 43, 44, 45, 46 до северо-восточного угла квартала 46 Дятьковского лесничества. Далее поворачивает на север и проходит по западным границам кварталов 37, 35, 27, 21, 16, 9, 8, 3 до северо-западного угла квартала 3 Дятьковского лесничества. В данной точке берет восточное направление, идет по северным границам кварталов 3, 4, 5 Дятьковского лесничества, пересекая автомобильную дорогу Дятьково-Людиново, до юго-западного угла 1 квартала Дятьковского лесничества. Из этой точки в северо-восточном направлении по западной стороне квартала 1 до исходной точки.

3) Ивотское городское поселение

Западная граница муниципального образования совмещается с административной границей Дятьковского района (от точки 126 до точки 175 по описанию границ Дятьковского района).

В точке 126 граница идет в северо-западном направлении на расстоянии 298 м до точки 127 по лесным угодьям СПК "Бытошский", далее на расстоянии 184 м до точки 128 по заселенным пастбищам СПК "Бытошский". Далее граница идет в этом же направлении на расстоянии 131 м. В точке 129 граница поворачивает в северо-западном направлении на расстоянии 213 м до точки 130, далее в западно-северо-западном направлении до точки 134 на расстоянии 1263 м по южной границе 105 квартала Дятьковского опытного лесхоза. Затем граница поворачивает на юго-запад на расстоянии 226 м до точки 135, поворачивает на западно-северо-западное направление до точки 137 на расстоянии 344 м по южной границе 105 квартала. Далее меняет направление на северо-северо-восточное до точки 139 на расстоянии 369 м по западной границе 105 квартала. Резко поворачивает на

север до точки 140 на расстоянии 225 м. В точке 140 направление меняется на северо-северо-западное до 145 точки на расстоянии 1216 м. От точки 139 до точки 142 граница идёт по западной границе 104,105 кварталов Дятьковского опытного лесхоза. В точке 142 граница пересекает проселочную дорогу Александровка (Жуковский район) - Любегошь (Дятьковский район). От точки 142 до точки 143 по землям СПК "Бытошский", далее от точки 143 до точки 145 по пахотным землям этого же хозяйства. От точки 145 до точки 146 на расстоянии 321 м в направлении северо-северо-восточном граница идет по лесным землям СПК "Бытошский". В точке 146 заканчивается граница СПК "Бытошский" и начинаются земли Дятьковского опытного лесхоза. От точки 146 до точки 153 примерно на расстоянии около 1,3 км граница проходит по западной границе 102 квартала Дятьковского опытного лесхоза. Здесь заканчивается граница лесхоза и начинаются земли СПК "Бытошский". От точки 153 до точки 156 граница идет на расстоянии 638 м по лесным угодьям СПК "Бытошский". От точки 156 до точки 157 на расстоянии 91 м в северо-северо-западном направлении, далее до 158 точки на расстоянии 205 м в северо-северо-восточном направлении, до 159 точки в северо-северо-, западном направлении на расстоянии 87 м граница также идет по лесным угодьям того же хозяйства. В 158 точке граница меняет направление на юго-западное на 220 м, идя вдоль реки Ветьма по культурным пастбищам до точки 160. От точки 160 до точки 167 граница идет по культурным сенокосам по правому берегу реки Ветьма на расстоянии 2045 м. С точки 167 до точки 168 на расстоянии 216 м граница идет в юго-юго-западном направлении, далее граница меняет направление на западно-северо-западное на расстоянии 381 м до точки 169, в точке 169 границу пересекает канава, которая впадает в реку Ветьма. Затем граница поворачивает на юго-запад на протяжении 338 м, идет по культурным сенокосам до точки 170, до точки 171 в западном направлении на расстоянии 218 м, затем в западно-юго-западном направлении на расстоянии 190 м идет по тем же угодьям того же хозяйства. В точке 172 граница поворачивает на северо-северо-западное направление на расстоянии 119 м, далее на северо-западное направление на расстоянии 549 м до точки 174. Канава пересекает линию границы между точками 173 и 174. От точки 174 до точки 175 граница идет в северо-северо-западном направлении на расстоянии 325 м по землям СПК "Бытошский".

С северной стороны Ивотское городское поселение граничит с территорией Бытошского городского поселения. От точки 175 граница идет в северном направлении по восточным границам кварталов N 102, 101, 98, 95, 92 Бытошского лесничества, далее ломаной линией идет: в восточном направлении - по меже между землями СПК "Бытошский" и южными границами лесных кварталов 111-113, 81, 85, 86, 87 Бытошского лесничества; в северном направлении - ломаной линией по меже между землями СПК "Бытошский" и восточными границами лесных кварталов 87,84 Бытошского лесничества; западном направлении - по меже между землями СПК "Бытошский" и северными границами лесных кварталов 84-82, 110, 116, 115,105 Бытошского лесничества; в северо-восточном направлении - ломаной линией по меже между землями СПК "Бытошский" и южными границами лесных кварталов 40,41 Бытошского лесничества до р. Ветьма. Далее граница идет по р. Ветьма по течению в юго-восточном направлении и до впадения в неё р.Бытошка. После слияния рек граница против течения р.Бытошка идет до точки впадения в неё р. Вольнь. Против течения р. Вольнь граница муниципального образования совмещается с границей Ивотского лесничества и идёт до юго-западного угла 105 квартала Партизанского лесничества Дятьковского лесхоза. Далее граница продолжается в юго-восточном направлении до северо-восточного угла лесного квартала 30 Ивотского лесничества и идет по восточным границам лесных кварталов 30, 42, 54, 71, 84, 90 Ивотского лесничества, в юго-восточном углу лесного квартала 90 Ивотского лесничества меняет направление, идет на запад с южной стороны лесных кварталов 90, 89-87, меняет

направление на южное и идет по восточным сторонам лесных кварталов 24, 25, 37, 52 Ивотского лесничества до автодороги Дятьково-Ивот, затем в северо-западном направлении по автодороге Дятьково-Ивот до поселковой черты поселка Ивот, смежной по восточным границам лесных кварталов 22, 21, 20, 19, 12 и 6 Старского лесничества и до автодороги Ивот-Бытошь, далее по автодороге Ивот-Бытошь до северо-западного угла лесного квартала 1 Старского лесничества. От указанной точки 1 граница поворачивает в юго-западном направлении и ломаной линией идет по меже между землями СПК "Бытошский" и по северным границам лесных кварталов 1, 103, 3, 8, 7, 13, восточной границе квартала 26, северной, западной границам кварталов 41, 106 Старского лесничества и до точки 126.

4) Любохонское городское поселение.

Любохонское городское поселение граничит: в северной части - с Большепежуковским сельским поселением, западной и южной Слободищенским и Березинским сельскими поселениями.

Исходной точкой начала описания является точка пересечения полевой дороги ЭСХ "Дятьково" и поселковой черты п.Любохна. Из исходной точки граница идет в юго-восточном направлении по границе между ЭСХ "Дятьково" и п.Любохна, пересекает автомобильную дорогу Дятьково-Любохна и Московскую железную дорогу до пересечения межселенной дороги Любохна-Неверь. Затем через 0,25 км граница принимает южное направление и через 1,5 км пересекается с рекой Болва, при этом пересекает осушительный канал и межселенную дорогу Любохна-Пупково. Затем граница проходит по течению реки Болва до пересечения с Московской железной дорогой. От точки пересечения берет северо-северо-западное направление и идет вдоль полосы отвода Московской железной дороги на протяжении 4,5 км. После принимает юго-западное направление и по безымянному ручью идет до пересечения с автомагистралью Брянск-Людиново. Из этой точки в северо-западном направлении на расстоянии 0,45 км идет вдоль полосы отвода автомагистрали. Далее до исходной точки граница идет по индивидуальной застройке п.Любохна.

5) Старское городское поселение

Старское городское поселение имеет общую границу с северной стороны с Ивотским городским поселением, с восточной стороны - с Дятьковским городским поселением и Слободищенским сельским поселением, граница по западной и южной части поселения совмещается с административной границей Дятьковского района (от точки 1 до точки 126 и от точки 1127 до точки 1 по описанию границ Дятьковского района).

Граница района от точки N 1 берет западно-северо-западное направление и проходит 389 м по южной границе 62 квартала Дятьковского опытного лесхоза до точки 2. В точке N 2 в западном направлении 385 м по южной границе 62 квартала Дятьковского опытного лесхоза до точки 3. От точки N 3 до точки N 5 839 м западно-северо-западного направления граница проходит по южной границе 53 квартала Дятьковского опытного лесхоза. От точки 5 до точки 12 в западном направлении 1588 м проходит по южной границе 52 и 53 кварталов того же лесничества. В точке 12 граница резко поворачивает на север на протяжении 685 м до точки 13 по западной границе 52 квартала, от точки 13 до точки 14-104 м в восточно-северо-восточном направлении, в точке 14 поворачивает на северо-запад на протяжении 170 м до точки 15; граница в промежутке от точки 12 до точки 15 проходит по южной границе квартала 52 Дятьковского опытного лесхоза. От точки 15 до точки 17 722 м в западно-северо-западном направлении, далее в северо-западном направлении 706 м, от точки 18 до точки 19 в западно-северо-западном

направлении 733 м. В точке 19 граница в северо-западном направлении 540 м идет до точки 20, граница идет по южной и западной границе 41 квартала Дятьковского опытного лесничества. От точки 20 до точки 26 граница в северо-восточном направлении 646 м. В точке 26 поворачивает на северо-запад на расстоянии 329 м до точки 27, далее в юго-западном направлении 260 м до точки 29. В точке 29 граница меняет направление на северо-северо-западное на протяжении 649 м до точки 31. Граница от 20 точки до 31, описанная выше, проходит по западной границе 30 квартала Дятьковского опытного лесхоза.

От точки 31 в северном направлении по западной границе 19 квартала на протяжении 828 м до точки 33. От точки 33 до точки 34 в северо-восточном направлении 80 м по западной границе того же квартала. От точки 34 до точки 35 граница идет по северо-западному направлению на расстоянии 276 м по западной границе 8 квартала Дятьковского опытного лесхоза. От точки 35 до точки 36 в северо-северо-восточном направлении на расстоянии 296 м по западной границе 8 квартала. От точки 36 до точки 37 в северо-северо-западном направлении на расстоянии 725 м по западной границе того же квартала. В точке 37 граница резко поворачивает на восток и переходит на восточно-юго-восточное направление, затем на восточное до точки 48 на протяжении 2666 м. От точки 37 до точки 48 граница проходит по землям Дятьковского опытного лесхоза по северной границе 8 и 9 кварталов. В точке 48 граница поворачивает на северное, северо-северо-восточное направление до 53 точки на расстоянии 605 м по западной границе 10 квартала Дятьковского опытного лесхоза. В точке 53 граница поворачивает на восток на расстоянии 1714 м до точки 56, при этом пересекая несколько раз реку Березна, и проходит по северной границе 10 и 11 кварталов Дятьковского опытного лесхоза.

От точки 56 до точки 57 на расстоянии 694 м граница идет в восточно-северо-восточном направлении по кварталам 11 и 1, пересекая реку Березна. В точке 57 граница резко поворачивает в северо-северо-западном направлении и северо-западном направлении до точки 67 на расстоянии 1906 м, граница проходит по западной границе 1,94 кварталов Дятьковского опытного лесхоза.

В точке 67 граница меняет направление на северо-восточное и на расстоянии 717 м идет по западной границе 86 квартала того же лесхоза до точки 70. Далее граница поворачивает на северо-западное направление от точки 70 до точки 78 на расстоянии 1332 м, проходит по западной границе до точки 86. В промежутке между точками 71 и 72 границу пересекает лесная дорога. В точке 78 граница поворачивает в западном направлении на расстоянии 1892 м до точки 89, граница проходит по южной стороне 72, 71 и 70 кварталов того же лесничества. В точке 89 граница переходит в северо-западное направление до 97 точки на расстоянии 1371 м по западной границе 70 и 53 кварталов, между точками 94 и 95 границу пересекает лесная дорога. В точке 97 граница меняет направление на северо-восточное на расстоянии 1673 м до точки 101, проходит по западной границе 53 квартала Дятьковского опытного лесхоза. В точке 101 граница меняет направление на восточно-юго-восточное на расстоянии 1210 м до точки 109, пересекая лесную дорогу между точками 104 и 105, по северной границе 54 и 55 кварталов. В точке 109 граница идет на северо-восточное направление на расстоянии 1514 м по 114 точки по западной границе 38 квартала, далее поворачивает на восточное направление на расстоянии 1988 м до 123 точки, идет по северной границе 38 и 39 кварталов Дятьковского опытного лесхоза. В точке 123 граница резко меняет направление на северное на расстоянии 670 м до точки 126, идет по западной границе 106 квартала.

В точке 126 граница поворачивает в восточном направлении, проходит между землями СПК "Бытошский" и по северной, восточной границе кварталов 106, 41, далее граница идет в северном направлении по западной границе квартала 26, западной и северной границе квартала 13, в северо-западном углу квартала 13 граница принимает

северо-восточное направление и идет по северным границам кварталов 7, 8, 3, 103, 4, 1 Старского лесничества до пересечения с автомобильной дорогой Ивот-Бытошь, далее по автодороге идет в юго-восточном направлении до поселковой черты п.Ивот. Затем ломаной линией по смежеству с восточной стороны кварталов 6, 12 северной стороны кварталов 19, 20, восточной стороны кварталов 21, 22, до пересечения с автомобильной дорогой Ивот-Дятьково. Далее в юго-восточном направлении по дороге до пересечения с восточной границей квартала 69 Старского лесничества. В точке пересечения граница принимает южное направление и проходит по восточным границам квартала 69, 85 Старского лесничества, 6, 13, 20, 26, 69 Знеберского лесничества до пересечения с границей Слободищенской администрации. В указанной точке граница берет западное направление и ломаной линией идет по южной стороне квартала 69. Из точки пересечения границ кварталов 69 и 68 граница идет в юго-западном направлении до северо-западного угла квартала 40 Знеберского лесничества. Далее в юго-восточном направлении по северным границам кварталов 40,70. В северо-восточном углу берет южное направление и через 300 метров поворачивает на юго-восток и обрамляет по восточной и южной границам 71 квартала Знеберского лесничества. В северо-восточном углу 72 квартала Знеберского лесничества граница меняет направление на северо-западное и по восточной стороне данного квартала идет до точки 1125.

В точке 1125 граница берет северо-западное направление, проходит 159 м до точки 1127 по южной границе 72 квартала Дятьковского ОП лесхоза. В точке 1127 граница резко поворачивает на юго-запад, юго-юго-запад, на расстоянии 2615 м до точки 1138 по юго-восточной с границей 57, 62 кварталов Дятьковского опытного лесхоза. В точке 1138 поворачивает граница на западно-северо-западное направление 404 м с плавным переходом на западное 79 м до точки 1141 по южной границе 62 квартала по землям того же лесхоза. От точки 1141 до точки 1146 на протяжении 994 м в юго-западном направлении граница идет по юго-восточной границе 61 квартала лесхоза. В точке 1146 поворачивает в юго-юго-западном направлении 248 м до точки 1147, на расстоянии 494 метра в западно-юго-западном направлении до точки 1150. Далее в западном направлении на расстоянии 306 м до точки 1151 по юго-восточной границе 65 квартала вышеуказанного лесхоза, переходя в западно-юго-западное 536 м до точки 1154; затем в западно-северо-западном направлении до точки 1155 на расстоянии 188 м по южной границе 65 квартала Дятьковского опытного лесхоза. В точке 1155 граница меняет направление на юго-юго-западное, идет 294 м до точки 1157, затем на расстоянии 320 м в западно-юго-западном направлении до точки 1159, здесь граница уходит резко в южном направлении, пройдя 744 м до точки 1162 по восточной границе 67 квартала. В точке 1162 граница уходит в западном направлении, идет 2975 м до точки 1174 по южным границам 67,66 и 80 кварталов Дятьковского опытного лесхоза.

От точки 1174 до точки 1176 северо-западного направления на расстоянии 322 м граница переходит в западно-северо-западное направление длиной 264 м до точки 1178 по юго-западной границе 80 квартала. В точке 1178 граница резко поворачивает на север на протяжении 710 м до точки 1180. Из данной точки по северо-северо-восточному направлению 279 м до точки 1181 по западной границе 80 квартала того же лесхоза. От точки 1181 граница уходит в западном направлении на расстоянии 1128 м до точки 1185, граница проходит по южной границе 77 и 76 кварталов лесхоза. От точки 1185 граница поворачивает на север и идет по западной границе 76 квартала до точки 1187. В точке 1187 граница уходит в западном направлении 940 м до точки 1193 по южной границе того же квартала и лесхоза. В точке 1193 граница уходит в западно-юго-западном направлении, западном на расстоянии 830 м до точки 1200 по землям южной границы 75 квартала того же лесхоза. Из точки 1200 граница уходит в юго-западном направлении на расстоянии 166 м до точки 1201. Из точки 1201 граница резко уходит на юг, пройдя 993 м по восточной

границе 79 квартала до точки 1207. В точке 1207 граница резко поворачивает в западном направлении в промежутке длиной 1148 м по южной стороне 79 квартала до точки 1211. Из точки 1211 идет в северо-северо-восточном направлении 1127 м до точки 1219, по западной границе 79 квартала Дятьковского опытного лесхоза. От точки 1219 в северном направлении 64 м до точки 1220, затем в северо-северо-западном направлении 371 м до точки 1225 по западной границе 75 квартала Дятьковского ОП лесхоза. Здесь граница поворачивает в северо-северо-восточном направлении 176 м до точки 1227, пересекая р.Серижа. В точке 1227 граница резко поворачивает в юго-западном направлении 144 м до точки 1228, далее в западном направлении 48 м до точки 1229, из нее граница идет вдоль р.Хизня в северо-западном направлении 338 м до точки 1233 по западной границе 75 квартала. Из точки 1233 граница плавно переходит в северо-северо-западное направление 146 м до точки 1234 по западной границе 70 квартал того же лесхоза. В точке 1234 граница меняет направление на западно-юго-западное, пересекая р. Терebenь 111 м до точки 1235, далее граница идет вдоль р.Хизня в западно-северо-западном направлении 355 м до точки 1238. Из этой точки граница уходит в северо-северо-западном направлении 182 м до точки 1240, далее в западно-северо-западном направлении 73 м до точки 1241, пройдя 205 м в северном направлении до точки 1243, граница поворачивает в северо-северо-восточном направлении 301 м до точки 1244, здесь поворачивает в восточном направлении 167 м до точки 1246. В этой точке граница резко поворачивает на север и через 76 м в точке 1247 уходит в западно-северо-западном направлении 187 м до точки 1249. Граница, описанная выше, от точки 1233 до точки 1249 идет по западной границе 70 квартала Дятьковского ОП лесхоза. В точке 1249 граница в восточно-юго-восточном направлении идет по южной границе 64 квартала до точки 1251, в которой граница уходит в северо-северо-западном направлении 265 м до точки 1253, далее в северо-западном направлении 104 м по землям того же квартала до точки 1254, здесь граница резко уходит в юго-юго-западном направлении, пересекая безымянный ручей 338 м до точки 1256. Из точки 1256 граница уходит в западно-юго-западном направлении на расстоянии 187 м, пересекая р.Хизня, до точки 1258, далее граница идет вдоль реки в северо-западном направлении 101 м до точки 1260 по южной границе 64 квартала Дятьковского опытного лесхоза. Далее из точки 1260 в западно-северо-западном направлении 406 м до точки 1263 по южной границе 63 квартала вышеуказанного лесхоза, от точки 1263 граница уходит в северо-западном направлении также вдоль р.Хизня на протяжении 140 м до точки 1264. Из точки 1264 в западно-северо-западном направлении на протяжении 85 м до точки 1265 и до точки 1 на расстоянии 622 м по южной границе 63 квартала Дятьковского опытного лесхоза. Здесь заканчивается граница Брянского района. Точка 1 является точкой схода окружной границы Дятьковского района.

б) Березинское сельское поселение

Муниципальное поселение граничит с Верховским сельским поселением, муниципальным образованием "г.Фокино" и р.Болва (Калужская область).

Исходной точкой начала описания границ является точка пересечения поселковой черты п.Любохна и р.Болва. От исходной точки граница идет против течения р.Болва до пересечения с северо-восточным углом, расположенным на берегу р.Болва, 17 квартал Жиздринского лесхоза Калужской области. Из этой точки идет в юго-западном направлении по северной границе 17 квартала Жиздринского лесхоза до северо-восточного угла квартала 16 того же лесхоза. Затем принимает южное направление и проходит по восточным границам 16, 24, 32, 36 кварталов в восточном направлении вдоль ручья Овсорок и пересекает его. От точки пресечения по течению ручья Овсорок до впадения в него ручья Бердовка. Принимает общее южное направление и идет по ручью Бердовка против его течения до северо-восточного угла квартала 13 Журиничского

лесхоза Брянской области. Далее ломаной линией по границам кварталов 13, 14, 15, 23, 33, 34 Журиничского лесхоза до юго-восточного угла 34 квартала. В этой точке граница принимает западное направление и идет по южным границам кварталов 34-24 Журиничского лесхоза до юго-западного угла квартала 24. В этой точке направление меняется на южное, юго-восточное и на расстоянии 1 км идет по границе квартирно-эксплуатационной части до границы городской черты г. Фокино. Затем в северо-западном направлении граница идет по северной границе городской черты муниципального образования "г. Фокино" до пересечения с Московской железной дорогой. Далее по правой стороне полосы отвода Московской железной дороги до пересечения с р. Болва. Из этой точки по р. Болва против течения до исходной точки.

7) Больнежуковское сельское поселение

Поселение граничит с Калужской областью, также внутрирайонными поселениями: Березинским - с юга, на западе - с Слободищенским и с севера - с Дятьковским.

Исходной точкой описания границ поселения принимается точка пересечения магистрального газопровода "Москва-Дашава-Киев" с рекой Болва на границе с Калужской областью. Из этой точки граница идет вниз по течению реки Болва до пересечения с границей поселковой черты п. Любохна. Из этой точки граница резко поворачивает в северном направлении протяженностью 1,5 км. Пересекая межселенную дорогу Любохна-Пупково, осушительный канал, затем поворачивает на запад и идет пересекая Московскую железную дорогу и автодорогу Дятьково-Любохна, далее идет по границе между п. Любохна и ЭСХ "Дятьково" до пересечения с полевой дорогой, затем по полевой дороге до пересечения с автомагистралью Брянск-Людиново. Из точки пересечения берет северо-западное направление и идет по автомагистрали 0,8 км. Из этой точки в том же направлении по границе между северной границей н.п. Слободище и пахотным массивом ЭСХ "Дятьково" до пересечения с безымянным ручьем, втекающим в населенный пункт Слободище. От точки пересечения граница идет в том же направлении по меже между землепользованием ЭСХ "Дятьково" и госземзапасом, до северо-западного угла лесокустарниковой заросли, расположенной внутри пахотного массива. Здесь граница поворачивает в северном направлении и проходит по аналогичной меже до юго-западного угла 85 квартала Дятьковского лесничества. Из этой точки граница идет по южной стороне 85-89 кварталов в восточном направлении, пересекая автомагистраль, до юго-восточного угла 89 квартала. Далее граница идет в северо-восточном направлении по восточной границе указанного квартала до северо-восточного угла. В этой точке поворачивает на северо-запад и идет по северной границе кварталов 89, 88 до пересечения с Московской железной дорогой, и идет по восточным границам 80, 75 кварталов Дятьковского лесничества. Далее идет в северо-восточном направлении, пересекая автомобильную дорогу Дятьково-Любохна, затем по границе г. Дятьково 1000 м в юго-восточном направлении по улице Совхозной поселка Дружба до пересечения с ручьем. Далее по течению безымянного ручья до вершины Дружбинского пруда. От этой точки граница идет в северном направлении до точки пересечения городской черты г. Дятьково и безымянного ручья. Далее по ручью против течения обрамляет очистные сооружения до восточной границе садтоварищества "Содружество". В этой точке граница берет западное направление и идет по дороге Дятьково-Любышь 1 км, до пересечения с городской чертой. Из этой точки граница берет северное направление и совпадает с городской чертой до юго-западного угла квартала ПО Дятьковского лесничества. Из этой точки граница в северо-восточном направлении по оси проезжей части автодороги Дятьково-Малая Жукова до пересечения с ручьем. Здесь идет против течения по ручью в западном направлении до юго-восточного угла 104 квартала Дятьковского лесничества. Далее в северо-восточном направлении ломаной линией по восточным сторонам кварталов 104,

96, 85, 86, 74 до северо-восточного квартала 74 Дятьковского лесничества, пересечение с ручьем. Затем по течению ручья в северо-восточном направлении до пересечения с газопроводом "Москва-Дашава-Киев". От этой точки идет по газопроводу в северо-восточном направлении до исходной точки.

8) Верховское сельское поселение.

Муниципальное образование граничит: с северной стороны - с Березинским сельским образованием, с западной стороны - МО "г.Фокино", на востоке - частично с Калужской областью, а также Брянским районом Брянской области, на юге - с Брянским районом.

Исходной точкой начала описания границ является точка - северо-восточный угол 39 квартала Журиничского лесхоза Брянской области. Из этой точки граница идет в южном направлении по восточной стороне 39 квартала, северной и восточной сторонам 40 квартала, восточной и южной сторонам 48 квартала до юго-восточного угла 47 квартала. От данной точки по границе СПК "Фокинский" в юго-восточном направлении до точки пересечения с северной границей квартала 57, от стоящей на расстоянии 150 м от квартального столба северо-восточного угла 56 квартала Журиничского лесхоза. Затем граница обрамляет 57 квартал Журиничского лесхоза до его юго-восточного угла и точки схождения и одновременно границ Брянского района Брянской области и Калужской области (801 точка по материалам кадастрового описания границ Дятьковского района). Точка 801 является узловой точкой, здесь заканчивается граница Калужской области и начинается граница Брянского района Брянской области. От точки 801 до точки 803 в западном направлении на расстоянии 1663 м граница идет по южной границе кварталов 57, 56, 55 Журиничского лесхоза. В точке 803, меняя направление северо-северо-западное 97 м, далее в западно-северо-западном направлении до точки 805, затем в западном направлении 1168 м до точки 806 по южной границе 54, 53, 52 кварталов того же лесхоза. От точки 806 до точки 810 западно-северо-западного направления на расстоянии 1095 м и до точки 811 в северо-западном направлении 64 м граница проходит по южной границе кварталов 51, 50 и 49, здесь заканчивается граница Журиничского лесхоза и начинается граница землепользования СПК "Фокинский". В точке 811 граница резко меняет направление на юго-западное на протяжении 972 м по границе лесного фонда хозяйства до точки 814. Далее от точки 814 до точки 815 в юго-юго-восточном направлении граница проходит 405 м по сенокосам и до 817 точки на протяжении 687 м по пашне хозяйства. Здесь граница поворачивает в восточно-юго-восточном направлении по пашне хозяйства 145 м до точки 818, затем граница принимает восточное направление 243 м до 819 точки по границе лесного фонда хозяйства. От точки 819 до точки 824 в юго-восточном направлении на протяжении 1030 м по границе лесного фонда хозяйства. В точке 824 заканчивается граница СПК "Фокинский" и начинается граница ПСХ ФЗКДТ. Далее она плавно принимает восточно-юго-восточное направление на протяжении 1379 м по землям лесного фонда ПСХ до 830 точки. В точке 830 берет южное направление, пересекая проселочную дорогу к н. п. Пастушье Дятьковского района, и идет 406 м по восточной границе хозяйства до 831 точки. В точке 831 в юго-западном направлении 631 м до 833 точки, пересекая квартальную просеку, далее 154 м в западно-юго-западном направлении по границе лесного фонда подсобного хозяйства до точки 834. Потом граница меняет направление на западно-северо-западное 100 м, далее до 838 точки западного направления 940 м по южной границе хозяйства.

В точке 838 граница резко уходит в южном направлении до точки 844 на протяжении 1889 м по восточной границе хозяйства, пересекая ручей Радица. В точке 844 граница меняет направление на запад и на протяжении 2189 м по южной границе лесного фонда хозяйства до точки 850 и уходит резко в северном направлении 318 м по западной

границе хозяйства, пересекая пруд, до точки 851. В этой точке меняет направление на северо-западное 128 м по лесу до 852 точки, где в западном направлении, пересекая безымянный ручей 130 м по южной границе хозяйства, далее в точке 853 в северном направлении на расстоянии 23 м по сенокосам до точки 854, далее на расстоянии 37 м в западно-северо-западном направлении идет по сенокосам до 855 точки, резко поворачивает на север на протяжении 54 м до 856 точки, пройдя 114 м в западном направлении по сенокосам ПСХ. и пересекает автодорогу Пастушье-Ст.Радица до точки 857, далее она принимает северное направление и идет 208 м с левой стороны той же автодороги до точки 858Ю, в данной точке меняя направление на западно-северо-западное, пройдя 146 м по сенокосным угодьям ПСХ до точки 859. От точки 859 до точки 861 по сенокосам в северо-северо-восточном направлении 494 м. Точка 861 находится в полосе отвода автодороги Пастушье-Стеклопанная Радица, от нее в западно-северо-западном направлении на расстоянии 66 м по сенокосам до точки 862, здесь граница меняет направление на северо-северо-запад, пройдя 858 м по границе садтоварищества "Орловские Дворики" до точки 864, далее граница поворачивает на запад 386 м и проходит по землям того же садтоварищества. В точке 865 граница идет по тем же землям 421 м в западно-северо-западном направлении до точки 866. В этой точке граница берет северное направление и идет до точки 869 на протяжении 622 м по землям того же садтоварищества, а до точки 872 на протяжении 965 м по западной границе, землям лесного фонда ПСХ ФЗКДТ. Здесь заканчивается граница подсобного хозяйства и начинается граница СПК "Фокинский". В точке 872 граница в западно-северо-западном направлении на протяжении 150 м плавно меняет направление на западно-юго-западное, идет 290 м до точки 874 вдоль полевой дороги, в точке 874 граница меняет направление на северо-северо-западное, пересекая проселочную дорогу Радица Дятьковского района - Орловские Дворики Брянского района на протяжении 451 м до точки 875.

От точки 875 резко поворачивает в северо-восточном направлении на протяжении 280 м по землям лесного фонда СПК "Фокинский" до точки 876, далее до точки 881 в северном направлении на протяжении 1077 по землям СПК "Фокинский". От точки 881 в северо-северо-западном направлении 226 м по тем же землям до точки 883. От точки 883 идет вдоль проселочной дороги 79 м в северо-западном направлении до пересечения реки Болдыж.

От точки 884 в западно-северо-западном направлении на протяжении 166 м по закустаренным землям хозяйства до точки 885. Здесь граница берет северное направление на протяжении 31 м до точки 886, затем в западно-северо-западном направлении на расстоянии 134 м до точки 887 по середине русла реки Болдыж, далее в западном направлении на протяжении 711 м по руслу р.Болдыж до точки 889. Здесь в северо-северо-западном направлении на протяжении 73 м до точки 890, от которой в западном направлении 74 м до дамбы точка 891. В северном направлении вдоль дамбы на протяжении 101 м до точки 892. От точки 892, пересечение р.Болдыж с безымянным ручьем, граница принимает северное направление и идет против течения ручья до точки схождения границ СПК "Фокинский" и городской черты г.Фокино. Далее ломаной линией в северо-восточном направлении по границе СПК "Фокинский" до пересечения с границей землепользования квартирно-эксплуатационной части (КЭЧ). Затем по границе КЭЧ до северо-западного угла 35 квартала Журиничского лесхоза. Далее в восточном направлении по северным границам 35-38 кварталов Журиничского лесхоза, пересекая ручей Бордовка, по северной границе участка госземзапаса (ур. Будище), затем по северной стороне 39 квартала до исходной точки.

9) Немеричское сельское поселение

Муниципальное поселение граничит: с запада - с Рогнединским районом, в северной

части - с Калужской областью, в восточной - с Бытошским городским поселением, с южной стороны - с Ивотским городским поселением. Исходной точкой описания границ муниципального поселения является точка 175. В точке 175 резко поворачивает в западно-юго-западном направлении на расстоянии 492 м до точки 176 по южной стороне 102 квартала Дятьковского опытного лесхоза. От точки 176 до точки 177 в западном направлении на расстоянии 146 м, далее в юго-западном направлении на расстоянии 337 м до точки 178 м, затем до 180 точки в западном направлении длиной 652 м по южной границе 102 квартала того же землепользования. В точке 180 резко поворачивая на север до точки 182 на расстоянии 844 м, идя по западной границе 102 квартала Дятьковского опытного лесхоза. От точки 182 до точки 185 в западном направлении, пересекая автодорогу на Бацкино, на расстоянии 1196 м, идя по южной границе 100 и 99 кварталов того же лесхоза. В точке 185 граница резко поворачивает на северное направление на расстоянии 2623 м до точки 194, идёт по западной границе 99,96,93 кварталов. В точке 194 граница идет в западном направлении на протяжении 1592 м, проходя по южной границе 89,88 кварталов. От точки 197 на расстоянии 381 м идёт в северо-западном направлении до точки 198, далее до точки 199 на север на протяжении 272 м, меняется направление на северо-северо-восточное длиной 237 м до 200 точки, затем до точки 202 в северном направлении на расстоянии 871 м по западной границе 88 квартала Дятьковского опытного лесхоза. Далее граница поворачивает на северо-северо-западное направление на расстоянии 604 м до узловой точки 204 по западной границе 74 квартала Дятьковского опытного лесхоза, здесь заканчивается граница Жуковского района и начинается Рогнединский район.

От узловой точки граница уходит в восточно-северо-восточном направлении на протяжении 172 м до точки 205 по северной границе 74 квартала, поворачивая на восточное направление 286 м до точки 206 по западной границе 74 квартала Дятьковского опытного лесхоза. Граница из точки 206 уходит в северном направлении на расстоянии 363 м 68 квартала, далее в северо-северо-западном направлении на расстоянии 406 м по западной границе 68 квартала, затем в западно-северо-западном направлении по границе того же квартала на расстоянии 238 м. В точке 210 граница резко поворачивает на западно-юго-западное направление на расстоянии 346 м до точки 211, в этой точке поворачивает на западно-северо-западное направление на расстоянии 114 м до точки 212 по южной границе 68 квартала Дятьковского опытного лесхоза. В точке 212 поворачивает в северо-восточном направлении на расстоянии 438 м по западной границе того же квартала, далее в точке 213 поворачивает в северо-северо-западном направлении на расстоянии 310 м по той же границе того же лесного массива 68 квартала Дятьковского ОП лесхоза. В точке 214 в этом же направлении на расстоянии 145 м граница идет по западной стороне 64 квартала вышеуказанного лесничества, от точки 215 до точки 220 на протяжении 1855 м северо-восточного направления по северо-западной границе 64 и 65 кварталов, далее в точке 220 граница поворачивает в юго-восточном направлении на расстоянии 879 м до точки 222 по северо-восточной границе 65 квартала Дятьковского ОП лесхоза. От точки 222 до точки 224 в северо-восточном направлении на протяжении 650 м по северо-западной границе 66 квартала, в точке 224 поворачивает на юго-восток до точки 228 на протяжении 854 м по северо-восточной границе 66 квартала того же лесхоза. От точки 228 до точки 233 граница на протяжении 1998 м идет в северо-западном направлении по границе 106, 104 кварталов Дятьковского ОП лесхоза. Из точки 233 северного направления на протяжении 437 м по западной границе 104 квартала до точки 234. В точке 234 поворачивает резко в восточно-юго-восточном направлении до точки 235 на 329 м. Далее в западном направлении на расстоянии 340 м до точки 236 по южной границе 38 квартала. В этой точке граница уходит в северном направлении до точки 240 на расстоянии 1341 м по западной границе 38 квартала Дятьковского ОП лесхоза. От

точки 240 до точки 246 в северо-западном направлении на расстоянии 970 м по юго-западной границе 33 квартала того же лесхоза, переходя к границе 28 квартала. Пройдя 300 м западного направления до точки 247, затем 346 м до точки 248 в западно-северо-западном направлении и до точки 253 на расстоянии 1057 м западного направления по границам южной границы 28, 27 кварталов вышеуказанного лесхоза. От точки 253 до точки 258 уходит в юго-западном направлении на протяжении 1750 м по юго-восточной границе 27,26,32 кварталов Дятьковского ОП лесхоза. От точки 258 до точки 260 северного направления на расстоянии 364 м по западной границе 32 квартала, далее по южной границе 32 квартала до точки 262 на протяжении 611 м в северо-западном направлении. От точки 262 до точки 263 на расстоянии 285 м граница снова меняет направление на западно-юго-западное по границе того же квартала. Плавнo меняя направление с северо-западного на северо-северо-западное, доходит через 1847 м по юго-западной границе 24 квартала до точки 267.

По западной границе 24 и 21 кварталов в северном направлении через 703 м в точке 269 граница меняет направление на северо-восточное до точки 272 на протяжении 805 м. На границе 21 и 16 кварталов в точке 272 граница резко поворачивает на западно-северо-западное направление на протяжении 543 м до точки 274 по южной стороне 16 квартала. В точке 274 граница уходит в северном направлении на протяжении 2623 м до точки 282 по западной границе 16,10,4 кварталов того же лесхоза. От точки 282 до точки 283 границу пересекает на расстоянии 99 м в северо-северо-восточном направлении р.Батенка, от точки 283 до точки 288 на протяжении 2031 м граница меняет направление с восточного на юго-восточное, затем восточное, восточно-юго-восточное и восточное в виде изломанной линии пересекает в нескольких местах р.Батенка, которая является естественной границей района в пределах этих точек. В точке 288 граница меняет направление на юго-восточное 330 м до точки 289, где, поворачивая на юг, через 1814 м доходит до точки 298 по границе восточной границы 5,11 кварталов Дятьковского ОП лесхоза. В точке 298 граница северной границы 12,13 кварталов на протяжении 2917 м. От точки 309 до точки 315 граница идет по западной границе 6 квартала Дятьковского ОП лесхоза в северо-северо-восточном направлении на протяжении 1330 м. Точка 315 является узловой точкой, здесь закончилась граница Рогнединского района и начинается граница с Калужской областью.

От точки 315 граница совпадает с границей Калужской области и идет в северо-восточном направлении против течения р.Батенька до пересечения с северной границей 1-го квартала Бытошского лесничества, поворачивает на восток и следует по северным границам квартала 2,2 Бытошского лесничества до северо-восточного угла квартала 3. От данной точки граница муниципального поселения совпадает с границей Калужской области и идет по границе землепользования СПК "Немеричский" по течению безымянного ручья до впадения в р. Ветьма. От точки пересечения безымянного ручья с р. Ветьма граница идет по течению реки Ветьма до впадения в нее осушительной канавы. Далее в том же направлении по р. Ветьма и через 0,75 км граница принимает восточное направление и идет по пахотным и кормовым угодьям, совпадая с границей Калужской области, и через 2,9 км уходит в южном направлении и идет, пересекая межселенные дороги Немеричи-Смолигово и Немеричи-Бытошь, по западным сторонам 108,47,46,49,53 кварталов Бытошского лесничества до юго-западного угла 53 квартала. Далее граница идет в створе с западной границей 53 квартала до пересечения с р. Ветьма. От пересечения граница идет против течения по р. Ветьма до юго-восточного угла 42 квартала Бытошского лесничества. Далее меняет направление на южное, юго-западное, восточное и проходит по границам землепользования СПК "Бытошский", 42, 41, 105, 115, 116, 109, 110, 82-84, 87, 86, 113-111, 92, 95, 98, 101 и 102 кварталов Бытошского лесничества Дятьковского лесхоза.

10) Слободищенское сельское поселение

Граница сельского муниципального поселения в южной части совпадает с административной границей Дятьковского района смежной с Брянским районом. В западной части граничит с Старским городским поселением, в северной части - с Дятьковским городским поселением, в восточной части - с Большележуковским сельским поселением.

Исходной точкой начала описания границ поселения является точка 1006 (нумерация точек согласно описанию границ Дятьковского района), в точке 1006 в северо-северо-восточном направлении, идя 266 м, пересекает автодорогу Брянск-Дятьково, затем в северном направлении 383 м до точки 1008 снова пересекает вышеуказанную автодорогу.

В точке 1008 граница уходит в западном направлении 87 м, затем в западно-юго-западном направлении 669 м до точки 1011, плавно меняя направление на западно-северо-западное, переходя в западное на протяжении 313 м до точки 1013 по краю пашни АО "Победа". Далее в западно-юго-западном направлении 172 м до точки 1014. В этой точке граница резко поворачивает на юг 197 м до точки 1015. Далее в юго-западном направлении, пересекая линию электропередач, идет 640 м по пахотным землям того же хозяйства до точки 1018.

В точке 1018 граница уходит в северо-северо-западном направлении по лесным землям 187 м, затем в западно-северо-западном направлении 101 м до точки 1020, поворачивает на западно-юго-западное направление, идет 143 метра до точки 1021, далее в северо-западном направлении 349 м до точки 1023 по тем же землям. В точке 1023 граница резко поворачивает в западно-юго-западном направлении до точки 1024 по пахотным землям на расстоянии 250 м.

Далее из точки 1024 в западно-северо-западном направлении 271 м по лесу до точки 1025. От точки 1025 до точки 1027 в западном направлении на расстоянии 370 м по лесу. В точке 1027 плавно переходит в западно-северо-западное направление 387 м до точки 1029 по лесу. В точке 1029 граница поворачивает в юго-западном направлении 107 м до точки 1030, плавно поворачивает на запад на протяжении 1145 м до точки 1035 по лесным угодьям хозяйства. В точке 1035 граница уходит в западно-юго-западном направлении 275 м до точки 1037 по заболоченным кустарникам. В точке 1037 поворачивает на запад на протяжении 1020 м до точки 1040 по тем же угодьям. В точке 1040 граница резко меняет направление на северо-запад на расстоянии 2288 м до точки 1049, точки по угодьям ОАО "Победа". В точке 1049 граница уходит в западно-юго-западном направлении 878 м до точки 1052 по лесным угодьям, залесенным пастбищам, и снова по лесным угодьям хозяйства. В точке 1050 резко меняет направление на юго-восточное 237 м до точки 1053 по лесной дороге, меняя направление на северо-восточное, через 70 м поворачивает в точке 1054 на юго-юго-восточное направление 342 м до точки 1055. От точки 1055 граница в юго-юго-западном направлении на расстоянии 985 м идет по лесным и пахотным землям хозяйства до точки 1057, плавно переходя в западно-юго-западное направление 528 м до точки 1061 по пахотным и лесным угодьям, затем снова в юго-западном направлении 228 м до точки 1062, переходя в западно-юго-западное направление 124 м, затем в юго-юго-западное 904 м по пахотным землям АО "Победа" до точки 1066. В этой точке граница уходит в восточно-юго-восточном направлении по пахотным угодьям 197 м до точки 1067. В точке 1067 поворачивает в юго-западном направлении до точки 1071 на расстоянии 908 м по сенокосам и лесным землям. В точке 1071 поворачивает на западно-юго-западное направление 301 м до точки 1072, затем на северо-западное направление на протяжении 473 м, проходит по границе лесного массива хозяйства до точки 1073. Из точки 1073 граница круто меняет направление на северо-

восток на расстоянии 212 м по сенокосам и пашне до точки 1074. В точке 1074 поворачивает в западно-северо-западном направлении 156 м до точки 1075. В точке 1075 уходит в северо-северо-восточном направлении на расстоянии 1980 м до точки 1078, а потом идет на северо-запад 114 м до точки 1079, далее в западном направлении 243 м до точки 1080, резко поворачивает на север и, пройдя 233 до точки 1081, по лесным землям уходит на восточно-северо-восточное направление по пахотным землям 562 м до точки 1082. В точке 1082 граница плавно поворачивает на северо-запад 300 м по лесу до точки 1083. И от точки 1083 в западно-северо-западном направлении по лесу, пересекая автодорогу на Денисовку, до пересечения реки Упорой проходит 530 м до точки 1085. С этой точки граница уходит в северо-восточном, затем в северо-северо-восточном направлениях по середине русла р.Упорой на протяжении 2290 м, которая является границей хозяйства АО "Победа", далее также по середине реки Упорой 540 м до точки 1097. Далее в северо-восточном направлении проходит 748 м до точки 1101, а потом в северо-северо-восточном направлении 184 м до точки 1102. В точке 1102 круто поворачивает на западно-северо-западное направление на расстоянии 1088 м до точки 1108, из этой точки граница уходит на северо-восточное направление по тем же землям 436 м до точки 1111, далее на север 347 м до точки 1113. От точки 1113 резко поворачивает в восточно-юго-восточном направлении 973 м до точки 1119. Здесь граница поворачивает на северо-восток 518 м до точки 1121. Далее в точке 1121 меняет направление на северо-западное, проходит 1112 м до точки 1122. В точке 1122 берет западно-северо-западное направление 780 м до точки 1125, заканчивается граница ОАО "Победа" и начинаются земли Дятьковского опытного лесхоза. Из точки 1125 (точка принята согласно описанию границы кадастрового описания границ Дятьковского района) идет в северо-восточном направлении по восточной границе 72 квартала Знеберского лесничества и до его северо-восточного угла. В этой точке граница поворачивает в юго-восточном направлении и идет по южной границе квартала 71 Знеберского лесничества до его юго-восточного угла. С этой точки граница обрамляет 71 квартал с восточной и северной сторон. Далее идет в северо-западном направлении по северной границе кварталов 70, 40 до северо-западного угла квартала 40. Из этой точки в северо-восточном направлении идет до юго-восточного угла 68 квартала Знеберского лесничества. Далее в восточном направлении ломаной линией по южным границам кварталов 69,28 Знеберского лесничества и 116,117 Дятьковского лесничества до пересечения с автомагистралью Брянск-Людиново. В точке пересечения граница поворачивает в юго-восточном направлении и идет по автомагистрали до пересечения с южной границей квартала 88 Дятьковского лесничества. Из точки пересечения граница принимает западное направление и проходит по южным границам 87,86,85 кварталов Дятьковского лесничества до юго-западного угла 85 квартала, от юго-западного угла 85 квартала в южном направлении по меже между землепользованием ЭСХ "Дятьково" и госземзапасом северо-западного угла лесокустарниковой заросли, расположенной внутри пахотного массива. Здесь граница поворачивает в юго-восточном направлении и идет по границе между н. п. Слободище, северная сторона, и ЭСХ "Дятьково" до пересечения с безымянным ручьем, втекающим в н. п. Слободище. Далее в юго-восточном направлении по полевой дороге до пересечения с автомагистралью Брянск-Людиново от точки пересечения граница идет по выездной дороге в п.Любохна, до границы (поселковой черты) п.Любохна. В точке пересечения граница идет в юго-восточном направлении ломаной линией по границе поселковой черты п. Любохна, пересекая автомобильную магистраль Брянск-Людиново и Московскую железную дорогу, до реки Болва. В точке пересечения граница меняет направление и идет по течению реки Болва до границы между СПК "Фокинский" и госземзапасом, повернув в западном направлении, и идет до исходной точки.

Приложение 4

к Закону Брянской области "О наделении муниципальных образований
статусом городского округа, муниципального района, городского
поселения, сельского поселения и установлении границ
муниципальных образований в Брянской области"
(введено Законом Брянской области от 07.07.2009 N 52-3)

**Перечень
населенных пунктов, входящих в состав территорий городских округов, городских
поселений, сельских поселений**

Дятьковский муниципальный район	
1) Бытошское городское поселение	поселок Бытошь (административный центр)
	деревня Будочки
	деревня Савчино
	деревня Смолигово
	деревня Старая Рубча
	деревня Хотня
2) Дятьковское городское поселение	город Дятьково (административный центр)
	деревня Верещовка
	деревня Олшаница
	деревня Псурский Хутор
	деревня Псурь
	железнодорожная станция Верещовка (строка введена Законом Брянской области от 05.10.2011 N 87-3)
3) Ивотское городское поселение	поселок Ивот (административный центр)
	село Бацкино
	деревня Ивановичи
	деревня Любегощь
	деревня Сельцо
4) Любохонское городское поселение	поселок Любохна (административный центр)
5) Старское городское поселение	поселок Старь (административный центр)
	поселок Кленовский

6) Березинское сельское поселение	деревня Березино
	село Пупково
7) Больнежуковское сельское поселение	поселок Дружба
	село Большая Жукова
	деревня Латышовка
	село Любышь
	деревня Малая Жукова
	железнодорожная станция Малыгин
	деревня Неверь
	поселок Родники
	деревня Романовка
	деревня Сосновка
	деревня Хизовка
8) Верховское сельское поселение	деревня Верхи
	деревня Доманово
	деревня Пастушье
	деревня Радица
	деревня Рублино
9) Немеричское сельское поселение	село Немеричи
	деревня Ивочкины Дворы
10) Слободищенское сельское поселение	село Слободище
	деревня Денисовка
	деревня Колядчино
	деревня Чернятичи
	деревня Щученка

29 января 2013 года №82

УКАЗ
ГУБЕРНАТОРА БРЯНСКОЙ ОБЛАСТИ
ОБ УТВЕРЖДЕНИИ ПОЛОЖЕНИЯ ОБ УПРАВЛЕНИИ
ЛЕСАМИ БРЯНСКОЙ ОБЛАСТИ

В соответствии с Законом Брянской области от 20 декабря 2012 года №92-3 «О Правительстве и системе исполнительных органов государственной власти Брянской области» постановляю:

1. Утвердить прилагаемое Положение об управлении лесами Брянской области.

2. Управлению лесами Брянской области осуществить юридически значимые действия, связанные с реализацией настоящего Указа.

3. Признать утратившими силу Постановления администрации области: от 21 января 2011 года №32 «О внесении изменений в Постановление администрации области от 3 марта 2010 года №197 «Об утверждении Положения об управлении лесами Брянской области»; от 11 октября 2011 года №926 «О внесении изменений в Постановление администрации области от 3 марта 2010 года №197 «Об утверждении Положения об управлении лесами Брянской области».

4. Контроль за исполнением настоящего Указа возложить на временно исполняющего обязанности заместителя Губернатора Брянской области – председателя комитета по сельскому хозяйству и продовольствию Брянской области Симоненко Н.К., временно исполняющего обязанности заместителя Губернатора Брянской области Тимохина И.П.

Губернатор
Н.В.ДЕНИН

г. Брянск
29 января 2013 года
№82

Утверждено
Указом
Губернатора
Брянской области
от 29 января 2013 г. №82

ПОЛОЖЕНИЕ **об управлении лесами Брянской области**

1. Общие положения

1.1. Управление лесами Брянской области (далее – управление) является органом исполнительной власти Брянской области по осуществлению полномочий, возложенных в соответствии с законодательством на исполнительные органы субъектов Российской Федерации в области лесных отношений.

1.2. Управление руководствуется в своей деятельности международными договорами Российской Федерации, Конституцией Российской Федерации, Лесным кодексом Российской Федерации, федеральными законами, указами и распоряжениями Президента Российской Федерации, постановлениями и распоряжениями Правительства Российской Федерации, законами Брянской области, указами и распоряжениями Губернатора Брянской области, постановлениями и распоряжениями Правительства Брянской области, а также настоящим Положением.

1.3. Управление осуществляет возложенные на него полномочия непосредственно или через государственные казенные учреждения и государственное бюджетное учреждение Брянской области «Лесопожарная служба», подведомственные управлению.

1.4. Управление имеет подведомственные государственные казенные учреждения, государственные унитарные предприятия и государственное бюджетное учреждение Брянской области «Лесопожарная служба», управление которыми осуществляется в соответствии с действующим законодательством Российской Федерации и Брянской области.

1.5. Имущество управления является областной собственностью и закрепляется за управлением на праве оперативного управления.

1.6. Финансовое обеспечение деятельности управления осуществляется в рамках средств, запланированных в областном бюджете на соответствующий финансовый год и плановый период, а также федерального бюджета на финансирование переданных полномочий.

1.7. Управление обладает правами юридического лица, имеет самостоятельный баланс, обособленное имущество, счет в управлении Федерального казначейства по Брянской области и финансовом органе

Брянской области, круглую печать с изображением Государственного герба Российской Федерации, со своим наименованием, штампы, фирменные бланки, может от своего имени приобретать и осуществлять имущественные и личные неимущественные права, нести обязанности, выступать истцом, ответчиком, третьим и заинтересованным лицом в судах в соответствии с законодательством Российской Федерации.

1.8. Реорганизация и ликвидация управления осуществляется в соответствии с действующим законодательством Российской Федерации.

1.9. Местонахождение (юридический адрес): 241050, г.Брянск, ул.Калинина, 34.

2. Цель и задачи управления

2.1. Целью управления является обеспечение рационального, непрерывного и неистощительного использования лесов на участках лесного фонда, находящихся на территории Брянской области, основываясь на принципах устойчивого управления лесами и сохранения биологического разнообразия экосистем, повышения экологического и ресурсного потенциала лесов в интересах Российской Федерации и Брянской области.

2.2. Обеспечение своевременной и качественной реализации на территории Брянской области федеральных законов и законов Брянской области, указов и распоряжений Президента Российской Федерации, постановлений и распоряжений Правительства Российской Федерации, законов и иных нормативных правовых актов Брянской области.

2.3. Осуществление государственного управления и контроля за государственными казенными учреждениями, государственными унитарными предприятиями и государственным бюджетным учреждением Брянской области «Лесопожарная служба», подведомственными управлению.

2.4. Участие в разработке и реализации направлений лесопромышленного развития Брянской области и в привлечении инвестиций.

2.5. Обеспечение охраны, защиты лесов от пожаров, вредителей и болезней леса в пределах своей компетенции и в соответствии с Лесным кодексом Российской Федерации.

3. Полномочия управления

Управление осуществляет следующие полномочия в области лесных отношений на территории Брянской области:

3.1. Владение, пользование, распоряжение лесными участками, находящимися в собственности Брянской области.

3.2. Разрабатывает в установленном законодательством порядке предложения по установлению: функциональных зон в лесопарковых зонах, площади лесопарковых зон, зеленых зон; установлению и изменению границ лесопарковых зон, зеленых зон; ставок платы за единицу объема лесных ресурсов и ставок платы за единицу площади лесного участка, находящегося в собственности субъекта Российской Федерации, в целях его аренды; ставок платы за единицу объема древесины, заготавливаемой на землях, находящихся в собственности Брянской области; порядка и нормативов заготовки гражданами древесины для собственных нужд; порядка заготовки гражданами пищевых лесных ресурсов и сбора лекарственных растений для собственных нужд; порядка заготовки и сбора гражданами недревесных лесных ресурсов для собственных нужд; ставок платы по договору купли-продажи лесных насаждений для собственных нужд граждан; исключительных случаев заготовки древесины для обеспечения государственных или муниципальных нужд на основании договоров купли-продажи лесных насаждений; перечня должностных лиц, осуществляющих федеральный государственный лесной надзор (лесную охрану) и федеральный государственный пожарный контроль в лесах; лесного плана области и лесохозяйственных регламентов.

3.3. Организует осуществление мер пожарной безопасности и тушения лесных пожаров в лесах, расположенных на землях особо охраняемых природных территорий регионального значения.

3.4. Организует осуществление мер пожарной безопасности в лесах, расположенных на земельных участках, находящихся в собственности Брянской области.

3.5. Организует разработку и утверждение сводного плана тушения лесных пожаров на территории Брянской области по согласованию с уполномоченным федеральным органом исполнительной власти.

3.6. Предоставляет в пределах земель лесного фонда лесные участки в постоянное (бессрочное) пользование, аренду, безвозмездное срочное пользование, а также заключает договоры купли-продажи лесных насаждений, в том числе организует и проводит соответствующие аукционы.

3.7. Выдает разрешения на выполнение работ по геологическому изучению недр на землях лесного фонда.

3.8. Организует использование лесов, их охрану (в том числе осуществление мер пожарной безопасности и тушение лесных пожаров), защиту (за исключением лесопатологического мониторинга), воспроизводство (за исключением лесного семеноводства) на землях лесного фонда и обеспечение охраны, защиты, воспроизводства лесов (в том числе создание и эксплуатацию лесных дорог, предназначенных для охраны, защиты и воспроизводства лесов) на указанных землях.

3.9. Ведет государственный лесной реестр в отношении лесов, расположенных в границах Брянской области. Предоставляет в

установленном порядке гражданам и юридическим лицам информацию, содержащуюся в государственном лесном реестре, за исключением информации, доступ к которой ограничен федеральными законами (информация ограниченного доступа).

3.10. Осуществляет на землях лесного фонда федеральный государственный лесной надзор (лесная охрана), федеральный государственный пожарный надзор в лесах, за исключением лесов, расположенных на землях обороны и безопасности, землях особо охраняемых природных территорий федерального значения, а также проводит на землях лесного фонда лесоустройство, за исключением проектирования лесничеств, лесопарков, эксплуатационных, защитных, резервных лесов, а также особо защитных участков лесов.

3.11. Осуществляет административное производство в пределах своей компетенции.

3.12. Проводит государственную экспертизу проектов освоения лесов, за исключением проектов освоения лесов, расположенных на землях обороны и безопасности, землях особо охраняемых природных территорий.

3.13. Выполняет функции администратора доходов федерального и областного бюджетов в области лесных отношений.

3.14. Участвует в подготовке в установленном порядке предложений по созданию, реорганизации и ликвидации подведомственных учреждений и предприятий.

3.15. Утверждает по согласованию с управлением имущественных отношений Брянской области уставы подведомственных учреждений и предприятий.

3.16. Согласовывает создание и ликвидацию подведомственными учреждениями и предприятиями филиалов и представительств.

3.17. Организует прием граждан, обеспечивает своевременное и полное рассмотрение устных и письменных обращений граждан, принятие по ним решений и направление заявителям ответов в установленный законодательством Российской Федерации срок.

3.18. Осуществляет функции главного распорядителя и получателя средств областного бюджета, предусмотренных на содержание управления и реализацию возложенных на управление функций.

3.19. Выполняет функции государственного заказчика, в установленном законом порядке размещает заказы и заключает государственные контракты и иные гражданско-правовые договоры.

3.20. Разрабатывает государственные программы в области лесных отношений и обеспечивает их реализацию.

3.21. Рассматривает и утверждает заявки на реализацию приоритетных инвестиционных проектов в области освоения лесов, осуществляет в установленном порядке контроль за реализацией приоритетных инвестиционных проектов.

3.22. Издает нормативные правовые акты в пределах своей компетенции в форме приказов.

3.23. Осуществляет от имени Брянской области права акционеров в отношении акционерных обществ, акции которых находятся в собственности Брянской области, является администратором доходов от участия Брянской области в открытых акционерных обществах.

3.24. Осуществляет иные полномочия, установленные Лесным кодексом Российской Федерации, нормативными правовыми актами Российской Федерации и Брянской области.

4. Организация деятельности управления

4.1. Управление возглавляет начальник, который назначается на должность Губернатором Брянской области по согласованию с уполномоченным федеральным органом исполнительной власти.

4.2. Структуру управления утверждает Губернатор Брянской области по согласованию с уполномоченным федеральным органом исполнительной власти.

4.3. Начальник управления:

4.3.1. Руководит деятельностью управления, обеспечивает исполнение возложенных на управление полномочий, действует без доверенности от имени управления, представляет его интересы во всех государственных и судебных органах, во взаимоотношениях с российскими, зарубежными юридическими и физическими лицами.

4.3.2. Распределяет обязанности между заместителями и начальниками отделов управления и устанавливает круг их ответственности.

4.3.3. Назначает и освобождает от должности работников управления, распределяет их должностные обязанности, заключает с ними контракты (трудовые договоры), утверждает должностные регламенты государственных гражданских служащих и должностные инструкции сотрудников управления, применяет к ним меры поощрения и наказания в соответствии с действующим законодательством.

4.3.4. Открывает счета, необходимые для обеспечения деятельности в соответствии с действующим законодательством.

4.3.5. Заключает договоры и выдает доверенности.

4.3.6. Утверждает уставы учреждений и предприятий, находящихся в ведении управления.

4.3.7. Назначает директоров учреждений и предприятий, находящихся в ведении управления, заключает и расторгает с ними трудовые договоры.

4.3.8. Согласовывает штатные расписания и структуры учреждений и предприятий, находящихся в ведении управления.

4.3.9. Несет персональную ответственность за выполнение управлением входящих в его компетенцию функций и полномочий,

законность принимаемых этим органом правовых актов и осуществляемых им организационно-распорядительных действий.

4.3.10. Распоряжается в соответствии с законодательством и настоящим Положением имуществом и средствами управления.

4.3.11. Утверждает лесохозяйственные регламенты лесничеств, заключения государственной экспертизы проектов освоения лесов.

4.3.12. Осуществляет другие полномочия в соответствии с законодательством Российской Федерации и Брянской области.

4.4. Управление в пределах своей компетенции имеет право:

4.4.1. Запрашивать и получать в установленном порядке сведения, необходимые для принятия решений по отнесенным к компетенции управления вопросам.

4.4.2. Привлекать в установленном порядке для проработки вопросов, отнесенных к компетенции управления, иные органы исполнительной власти Брянской области.

4.4.3. Создавать координационные и совещательные органы (советы, комиссии, группы), в том числе межведомственные, в установленной сфере деятельности.

4.4.4. Готовить в пределах своей компетенции проекты правовых актов.

4.4.5. Издавать приказы по вопросам своей компетенции.

4.4.6. Заключать договоры и соглашения в пределах предоставленных управлению полномочий.

4.4.7. Применять в соответствии с федеральным, региональным законодательством меры административной ответственности к нарушителям в области лесных отношений.

4.4.8. Проводить в установленном порядке ревизии и проверки финансовой деятельности организаций, находящихся в его подчинении.

4.4.9. В установленном порядке участвовать в разработке органами государственной власти Брянской области проектов законов и иных нормативных правовых актов Брянской области, регулирующих отношения в области использования, охраны, защиты лесного фонда и воспроизводства лесов.

4.4.10. Участвовать в проведении лесоустройства.

4.4.11. В установленном порядке и в пределах своей компетенции рассматривать материалы о переводе земель лесного фонда в другие категории в соответствии с действующим законодательством.

4.4.12. Согласовывать в установленном порядке места строительства объектов, влияющих на состояние и воспроизводство лесов.

4.4.13. Привлекать население и общественные объединения к участию в обеспечении рационального использования, охраны, защиты лесного фонда и воспроизводства лесов.

5. Взаимодействие

5.1. Управление осуществляет свою деятельность во взаимодействии с федеральными органами государственной власти, территориальными органами федеральных органов государственной власти, органами государственной власти области, органами местного самоуправления, подведомственными организациями, предприятиями, организациями, физическими лицами и учреждениями независимо от форм собственности.

5.2. Управление в установленном законодательством Российской Федерации порядке принимает участие в осуществлении международного сотрудничества в сфере лесных отношений.

ДОГОВОР № 39
на разработку проектной документации

г. Брянск

« 28 » ноября 2016 г.

Управление лесами Брянской области, именуемое в дальнейшем «Заказчик», в лице Врио по руководству управлением лесами Дзубан Владимира Ивановича, действующего на основании Положения об управлении лесами Брянской области, утвержденного Указом Губернатора Брянской области от 29 января 2013 года № 82, с одной стороны,

и Федеральное государственное бюджетное учреждение «Рослесинфорг» (ФГБУ «Рослесинфорг»), именуемое в дальнейшем «Исполнитель», в лице директора Западного филиала Федерального государственного бюджетного учреждения «Рослесинфорг» (филиала ФГБУ «Рослесинфорг» «Заплеспроект») Глушенкова Олега Иосифовича, действующего на основании доверенности ФГБУ «Рослесинфорг» от 24.05.2016 г. №205-П, с другой стороны (далее Стороны), заключили настоящий договор (далее-Договор) о нижеследующем:

1. ПРЕДМЕТ ДОГОВОРА

1.1. Исполнитель обязуется выполнить по заданию Заказчика, а Заказчик обязуется принять и оплатить разработку проектной документации по установлению и изменению границ лесопарковых зон на территории Дятьковского участкового лесничества (бывшее Дятьковское лесничество) ГКУ Брянской области «Дятьковское лесничество» на площади 1,2775 га для строительства объекта: «Газопровод среднего давления от ГРС г. Дятьково к д. Олышаница Дятьковского района Брянской области».

1.2. Работы по настоящему Договору выполняются в соответствии с Техническим Задаанием (Приложение №1), являющимся неотъемлемой частью настоящего Договора.

2. ЦЕНА ДОГОВОРА И ПОРЯДОК РАСЧЁТОВ

2.1. Цена Договора составляет 20 000,00 (Двадцать тысяч) рублей 00 копеек, в том числе НДС (18 %) - 3 050 (Три тысячи пятьдесят) рублей 85 копеек.

2.2. Оплата работ по Договору осуществляется Заказчиком на основании Акта приёмки выполненных работ (Приложение №2), подписанного полномочными представителями Сторон, и счета на оплату.

2.3. Цена Договора может быть изменена по соглашению Сторон (оформленному надлежащим образом) в случае изменения объёма работ.

3. ПРАВА И ОБЯЗАННОСТИ СТОРОН ДОГОВОРА

3.1. Обязанности Исполнителя:

3.1.1. Выполнить работы в объемах и сроки, определенные настоящим Договором, в полном соответствии с Лесным кодексом РФ, Техническим Задаанием, действующими технологическими инструкциями и методическими рекомендациями.

3.1.2. В течение трех рабочих дней после окончания работ по Договору предоставить Заказчику Акт приемки выполненных работ.

3.1.3. По окончании работ представить Заказчику проектную документацию в бумажном варианте в 4 экземплярах и в электронном виде - 1 диск.

3.1.4. Неисполнение встречных обязанностей по Договору подряда в соответствии с пунктом 1 статьи 719 ГК РФ даёт право Исполнителю не приступать к работе, а начатую работу приостановить в случаях, когда нарушение Заказчиком своих

обязанностей по Договору, в частности, не предоставление технической документации или подлежащей обработке информации, препятствует исполнению Договора, а также при наличии обстоятельств, очевидно свидетельствующих, что исполнение указанных обязанностей не будет произведено в установленный срок (Статья 328 ГК РФ). При этом Исполнитель при наличии обстоятельств, указанных в п.1 статьи 719 ГК РФ, вправе отказаться от исполнения Договора и потребовать возмещения убытков.

3.1.5. При неисполнении Заказчиком обязанности по уплате установленной цены Договора, причитающейся Исполнителю в связи с выполнением настоящего Договора, Исполнитель имеет право на удержание в соответствии со статьями 359 и 360 Гражданского кодекса РФ результата работ (выходной документации) до уплаты Заказчиком соответствующей суммы (статья 712 ГК РФ).

3.2. Исполнитель имеет право:

3.2.1. Требовать от Заказчика исполнения обязательств по настоящему Договору, в том числе своевременного предоставления информации и документов, необходимых для выполнения Исполнителем своих обязательств по настоящему Договору.

3.3. Обязанности Заказчика:

3.3.1. Предоставить Исполнителю в срок до 30 ноября 2016г. всю необходимую для выполнения работ документацию в соответствии с Приложением №1 по Акту.

3.3.2. Оказывать Исполнителю содействие в выполнении работ (п.1 статьи 718 ГК РФ). Если Заказчик не исполняет свои обязанности по содействию исполнению работ, Исполнитель вправе требовать возмещения убытков, включая дополнительные издержки, вызванные простоем, либо перенесения сроков исполнения работы, либо увеличения указанной в Договоре цены работы (подпункт 2 пункта 1 статьи 718 ГК РФ).

3.3.3. Принять выполненные работы и направить Исполнителю подписанный Акт приемки выполненных работ или мотивированный отказ от приемки работ в течение 5-ти календарных дней со дня получения оформленного Исполнителем Акта приёмки выполненных работ. В случае мотивированного отказа Заказчика от приемки работ им составляется акт, в котором указывается перечень необходимых доработок и сроки их выполнения.

Данный акт подписывается Сторонами настоящего Договора. При не подписании Акта в указанный срок работа считается принятой.

3.4. Заказчик может в любое время до сдачи ему результата работы отказаться от исполнения Договора, уплатив Исполнителю часть договорной цены пропорционально части работы, выполненной до получения извещения об отказе Заказчика от исполнения Договора.

4. СРОК ВЫПОЛНЕНИЯ РАБОТ

4.1. Датой начала работ по Договору является дата подписания Договора полномочными представителями Сторон.

4.2. Датой окончания работ по Договору является 16 декабря 2016 года при условии соблюдения Заказчиком пункта 3.3.1. Договора и своевременной оплаты работ.

4.3. В случае несоблюдения Заказчиком условий Договора Исполнитель вправе увеличить срок выполнения работ на период, необходимый Заказчику для выполнения обязательств по настоящему Договору, в соответствии с дополнительным соглашением, подписанным Сторонами Договора.

5. ПОРЯДОК ПРИЁМКИ РАБОТ

5.1. Выполнение работ по Договору оформляется Актом приёмки выполненных работ.

5.2. В случае, когда работы выполнены с ненадлежащим качеством или позже, чем указано в настоящем Договоре, Заказчик вправе направить в адрес Исполнителя мотивированный отказ от приёмки в течение 5-ти календарных дней со дня получения Акта приёмки выполненных работ.

5.3. В случае досрочного выполнения работ, Заказчик вправе досрочно принять и оплатить работы.

6. ОТВЕТСТВЕННОСТЬ СТОРОН

6.1. За нарушение установленного по Договору конечного срока выполнения работ, Заказчик вправе требовать оплаты неустойки. Неустойка начисляется за каждый день просрочки исполнения обязательства, предусмотренного Договором, начиная со дня, следующего за днём истечения установленного Договором срока исполнения обязательства. Размер такой неустойки устанавливается в размере одной трёхсотой действующей на день уплаты неустойки ставки рефинансирования Центрального банка Российской Федерации, но не более 10% от цены Договора. Исполнитель к освобождается от выплаты неустойки, если докажет, что неисполнение или ненадлежащее исполнение им обязательств, предусмотренных Договором, произошло не по его вине.

6.2. При несоблюдении предусмотренных настоящим Договором сроков платежей Исполнитель вправе потребовать уплаты неустойки. Неустойка начисляется за каждый день просрочки исполнения обязательства, предусмотренного Договором, начиная со дня, следующего за днём истечения установленного Договором срока исполнения обязательства. Размер такой неустойки устанавливается в размере одной трёхсотой действующей на день уплаты неустойки ставки рефинансирования Центрального банка Российской Федерации от не уплаченной в срок суммы, уменьшенной на сумму, пропорционально объему обязательств, предусмотренных Договором и фактически выполненных Исполнителем, но не более 10% от цены Договора. Заказчик освобождается от уплаты неустойки, если докажет, что просрочка исполнения указанного обязательства произошла вследствие непреодолимой силы или по вине другой Стороны.

6.3. Ответственность Сторон в иных случаях определяется в соответствии с законодательством Российской Федерации.

6.4. Уплата неустойки не освобождает Стороны от исполнения обязательств по настоящему Договору или устранения нарушений.

7. ОБСТОЯТЕЛЬСТВА НЕПРЕОДОЛИМОЙ СИЛЫ

7.1. Ни одна из Сторон не несет ответственности перед другой Стороной за неисполнение обязательств по настоящему Договору, обусловленное действием обстоятельств непреодолимой силы, т.е. чрезвычайных и непредотвратимых при данных условиях обстоятельств, в том числе объявленная или фактическая война, гражданские волнения, эпидемии, блокада, эмбарго, пожары, землетрясения, наводнения и другие стихийные природные бедствия, а также издание актов государственных органов, препятствующих исполнению обязательств по Договору.

7.2. Свидетельство, выданное соответствующим компетентным органом, является достаточным подтверждением наличия и продолжительности действия непреодолимой силы.

7.3. Сторона, которая не исполняет своего обязательства вследствие действия непреодолимой силы, должна незамедлительно известить другую Сторону о таких обстоятельствах и об их влиянии на исполнение обязательств по Договору.

7.4. Если обстоятельства непреодолимой силы действуют на протяжении 3 (трех) последовательных месяцев, настоящий Договор может быть расторгнут любой из Сторон путем направления письменного уведомления другой Стороне.

8. ПОРЯДОК РАЗРЕШЕНИЯ СПОРОВ

8.1. Все споры или разногласия, возникающие между Сторонами по настоящему Договору или в связи с ним, разрешаются путём переговоров между Сторонами.

8.2. Претензионный порядок досудебного урегулирования споров из Договора является для Сторон обязательным.

8.3. Претензионные письма направляются "Сторонами" нарочным либо заказным почтовым отправлением с уведомлением о вручении по местонахождению Сторон, указанным в п. 14 Договора.

8.4. Срок рассмотрения претензионного письма составляет 10 рабочих дней со дня получения.

8.5. В случае неполучения ответа в указанный выше срок либо несогласия с ответом заинтересованная Сторона вправе обратиться в суд.

8.6. В случае невозможности разрешения споров или разногласий путём переговоров, они подлежат разрешению в Арбитражном суде Брянской области (ч.4, ст.36 АПК).

9. РАСТОРЖЕНИЕ ДОГОВОРА

9.1. Настоящий Договор может быть расторгнут в следующих случаях:

9.1.1. По обоюдному согласию Сторон, оформленному в письменном виде и подписанному уполномоченными представителями Сторон.

9.1.2. Заказчик вправе расторгнуть настоящий Договор в одностороннем порядке в случае задержки Исполнителем сроков выполнения работ.

9.1.3. Исполнитель вправе расторгнуть в одностороннем порядке настоящий Договор и отказаться от своих обязательств в случае, если Заказчик не выполняет свои встречные обязательства в сроки, предусмотренные п. 3.3.1 настоящего Договора.

9.1.4. В случае наступления обстоятельств непреодолимой силы.

9.1.5. В других случаях, предусмотренных действующим законодательством РФ.

9.2. При расторжении настоящего Договора, независимо от причин, по которым он может быть расторгнут, Стороны производят взаиморасчёты по фактически выполненным работам.

10. СРОК ДЕЙСТВИЯ ДОГОВОРА

10.1. Права и обязанности, предусмотренные настоящим Договором, распространяются на Стороны со дня его подписания.

10.2. Договор прекращает своё действие с даты выполнения Сторонами своих обязательств по Договору.

11. ПОРЯДОК ИЗМЕНЕНИЯ И ДОПОЛНЕНИЯ ДОГОВОРА

11.1. Любые изменения и дополнения к Договору имеют силу только в том случае, если они оформлены в письменном виде и подписаны обеими Сторонами.

12. КОНФИДЕНЦИАЛЬНОСТЬ

12.1. Условия настоящего Договора, дополнительных соглашений к нему, иная информация, полученная Сторонами в соответствии с Договором, конфиденциальны и не подлежат разглашению.

13. ПРОЧИЕ УСЛОВИЯ

13.1. Договор составлен на русском языке в двух экземплярах, по одному экземпляру для каждой из Сторон, имеющих одинаковую юридическую силу.

13.2. В случае изменения у какой-либо из Сторон местонахождения, наименования, банковских реквизитов и прочего, она обязана в течение 10 (десяти) дней письменно известить об этом другую Сторону, указав, что это извещение является неотъемлемой частью настоящего Договора.

13.3. К настоящему Договору прилагаются и являются неотъемлемой его частью:

- Приложение № 1 – Техническое задание на 2 листах в 1 экз.
- Приложение № 2 – Форма Акта приёмки выполненных работ на 1 листе в 1 экз.

14. ЮРИДИЧЕСКИЕ АДРЕСА И РЕКВИЗИТЫ СТОРОН

ЗАКАЗЧИК

Управление лесами Брянской области
Юридический адрес:
241050, Российская Федерация,
Брянск, ул. Калинина, 34
Почтовый адрес:
241050, Российская Федерация,
Брянск, ул. Калинина, 34
ИНН 3250071271, КПП 325701001
Банковские реквизиты:
Р/с 40201810600000100013
Отделение Брянск
БИК 041501001
Л/с 03836000680
В Департаменте финансов Брянской области

ИСПОЛНИТЕЛЬ

ФГБУ «Рослесинфорг»
Юридический адрес: 109316, г. Москва,
Волгоградский проспект, д.45, стр.1
Филиал ФГБУ «Рослесинфорг»
Заплеспроект»
Почтовый адрес:
241021, г. Брянск, ул. Никитина, д.14
Тел (483-2) 29-60-03, факс 26-39-85
E-mail: zaples.lp@roslesinforg.ru
ИНН 7722319952 КПП 325743001
ОГРН 1157746215527
Банковские реквизиты:
УФК по Брянской области
(Филиал ФГБУ «Рослесинфорг»
«Заплеспроект», л/с 20276Э24230)
Банк: Отделение Брянск
р/сч. 40501810700012000002
БИК: 041501001

Врио по руководству
управлением лесами
Брянской области

В.И. Дзубан

М.П.

Директор филиала
ФГБУ «Рослесинфорг» «Заплеспроект»
О.И. Глушенков

Подпись
М.П.

Приложение № 1
к Договору №39
от 28 ноября 2016 г.

ТЕХНИЧЕСКОЕ ЗАДАНИЕ

1.Заказчик: Управление лесами Брянской области

2.Исполнитель: ФГБУ «Рослесинфорг» в лице филиала « Заплеспроект»

3.Наименование выполняемых работ: разработка проектной документации по установлению и изменению границ лесопарковых зон на территории Дятьковского участкового лесничества (бывшего Дятьковского лесничества) ГКУ Брянской области «Дятьковское лесничество» на площади 1,2775 га для строительства объекта: «Газопровод среднего давления от ГРС г. Дятьково к д. Ольшаница Дятьковского района Брянской области».

4. Содержание работ:

4.1.Проведение технического совещания.

4.2.Получение от Заказчика перечня лесных участков, предполагаемых к переводу из границ лесопарковой зоны.

4.3.Получение от Заказчика кадастровых паспортов и кадастровых выписок на участки, планируемые к переводу из границ лесопарковой зоны, акта натурного технического обследования участка в электронном виде.

4.4.Согласование с Заказчиком участков, предлагаемых к переводу в границы лесопарковой зоны.

4.5. Составление проектной документации по установлению и изменению границ лесопарковых зон на территории Дятьковского участкового лесничества (бывшее Дятьковское лесничество) ГКУ Брянской области «Дятьковское лесничество» на площади 1,2775 га

4.6.Построение границ испрашиваемых участков в электронном виде на основании полученных материалов (кадастровых выписок);

4.7.Привязка актов натурного технического обследования, их трансформирование и дальнейшая обработка в ГИС;

4.8.Оцифровка контуров и внутренней ситуации с учетом материалов последнего лесоустройства;

4.9.Вычисление площадей испрашиваемых участков;

4.10.Создание совмещенной атрибутивной и картографической информации - разработка заключения о возможности изменения границ лесопарковой зоны.

4.11.Печать, размножение, компоновка, переплет, ламинирование комплекта документов.

5.Место выполнения работ:

Брянская область, ГКУ Брянской области «Дятьковское лесничество», Дятьковское участковое лесничество (бывшее Дятьковское лесничество) в кв. 94 части выд.5,16,26,27,29, кв.95 части выд.1,32,33,37, кв.102 части выд.10,16,27,36,37, кв.103 части выд. 1,20, кв. 109 части выд. 6,9,11,13. Общая площадь- 1,2775 га.

6.Основание для выполнения работ:

- Лесной кодекс РФ, с изменениями;

- Земельный кодекс РФ, с изменениями;

- Лесоустроительная инструкция, утверждённая приказом Федерального Агентства лесного хозяйства (Рослесхоз) от 12.12.2011 г. №516;

- Постановление Правительства РФ от 14.12.2009 г. №1007 «Об утверждении

Положения об определении функциональных зон в лесопарковых зонах, площади и границ лесопарковых зон, зеленых зон».



7. Требования к безопасности выполнения работ и безопасности результатов работ:

Общие требования безопасности.

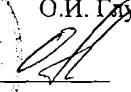

8. Перечень выходной документации, передаваемой Заказчику: проектная документация по установлению и изменению границ лесопарковых зон на территории Дятьковского участкового лесничества (бывшего Дятьковского лесничества) ГКУ Брянской области «Дятьковское лесничество» в бумажном варианте в 4 экземплярах и в электронном виде - 1 диск.

Примечание: Выходная документация передаётся Заказчику только для служебного пользования без права передачи третьим лицам.

Врио по руководству
управлением лесами
Брянской области


М.П. В.И. Дзубан


Директор филиала
ФГБУ «Рослесинфорг» «Заплеспроект»
О.И. Глушников


Подпись
М.П.


Приложение № 2
к Договору №39
от 28 ноября 2016 г.

ФОРМА АКТА ПРИЕМКИ ВЫПОЛНЕННЫХ РАБОТ

г. Брянск

«___» _____ 2016 г.

ФГБУ «Рослесинфорг», в лице директора филиала ФГБУ «Рослесинфорг» «Заплеспроект» Глушенкова О.И., с одной стороны, Управление лесами Брянской области в лице Врио по руководству управлением лесами Дзубан В.И., с, с другой стороны, составили настоящий Акт о нижеследующем:

1) Исполнитель выполнил следующие работы в соответствии с Договором от 28 ноября 2016 № 39 :

2)Заказчик принял результаты работ в форме:

3) Качество выполненных работ соответствует требованиям Договора. Заказчик каких-либо отклонений от условий договора или других недостатков в работах Исполнителя не обнаружил.

4) Общая стоимость выполненных работ составляет _____, в том числе НДС 18 % - _____

5) В соответствии с обязательствами по Договору подлежит оплате _____, в том числе НДС 18 % - _____

Форма Акта согласована:

Врио по руководству
управлением лесами
Брянской области

_____ В.И. Дзубан
М.П.

Директор филиала
ФГБУ «Рослесинфорг» «Заплеспроект»
О.И. Глушенков

Подпись _____
М.П. _____


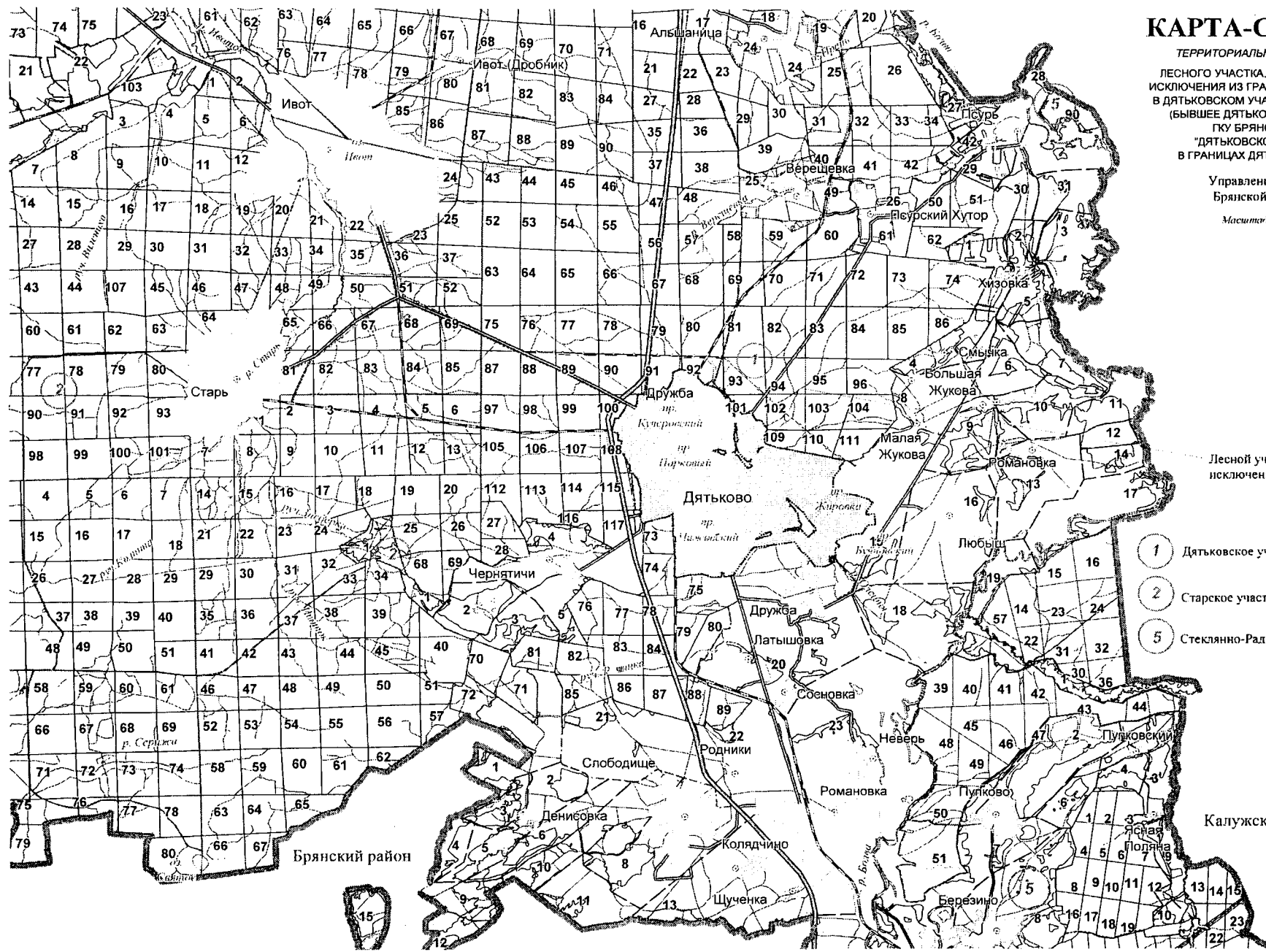


Рис 1



КАРТА-СХЕМА-1

ТЕРРИТОРИАЛЬНОГО РАЗМЕЩЕНИЯ

ЛЕСНОГО УЧАСТКА, ПРОЕКТИРУЕМОГО ДЛЯ ИСКЛЮЧЕНИЯ ИЗ ГРАНИЦ ЛЕСОПАРКОВЫХ ЗОН В ДЯТЬКОВСКОМ УЧАСТКОВОМ ЛЕСНИЧЕСТВЕ (БЫВШЕЕ ДЯТЬКОВСКОЕ ЛЕСНИЧЕСТВО) ПКУ БРЯНСКОЙ ОБЛАСТИ "ДЯТЬКОВСКОЕ ЛЕСНИЧЕСТВО" В ГРАНИЦАХ ДЯТЬКОВСКОГО РАЙОНА

Управление лесами
Брянской области

Масштаб 1 : 100 000

Лесной участок, проектируемый для исключения из лесопарковых зон

- 1 Дятьковское участковое лесничество
- 2 Старское участковое лесничество
- 5 Стекланно-Радницкое участковое лесничество

Брянский район

Калужская область

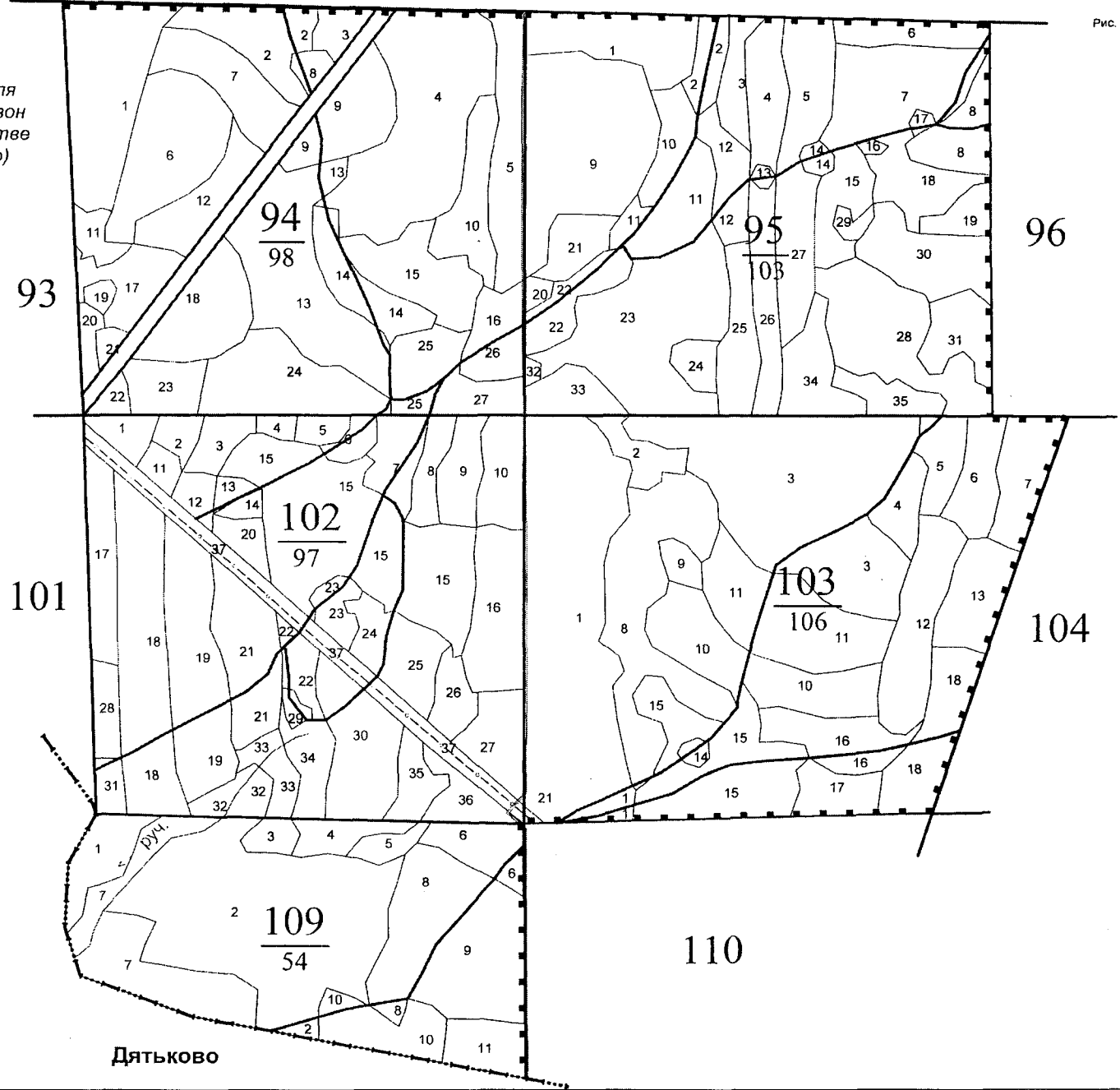
СХЕМА-2


лесного участка, проектируемого для
исключения из границ лесопарковых зон
в Дятьковском участковом лесничестве
(бывшее Дятьковское лесничество)

ГКУ Брянской области
"Дятьковское лесничество"

Управление лесами
Брянской области

Масштаб 1:10 000




 Лесной участок, проектируемый
для исключения из границ
лесопарковых зон
Общая S = 13945 м²

ДЯТЬКОВО

Рис. 3

Защитные полосы лесов, расположенные вдоль железнодорожных путей общего пользования, федеральных автомобильных дорог общего пользования, автомобильных дорог общего пользования, находящихся в собственности субъектов Российской Федерации

Зеленые зоны

Лесопарковые зоны

Леса, расположенные в пустынных, полупустынных, лесостепных, лесотундровых зонах, степях, горах

Запретные полосы лесов, расположенные вдоль водных объектов

Эксплуатационные леса

Лесной участок, проектируемый для исключения из границ лесопарковых зон
S=13945 м²

КАРТА-СХЕМА-3

ОКРАШЕННАЯ ПО
ЦЕЛЕВОМУ НАЗНАЧЕНИЮ

ЛЕСНОГО УЧАСТКА, ПРОЕКТИРУЕМОГО
ДЛЯ ИСКЛЮЧЕНИЯ ИЗ ГРАНИЦ ЛЕСОПАРКОВЫХ ЗОН
ЧАСТИ ДЯТЬКОВСКОГО УЧАСТКОВОГО ЛЕСНИЧЕСТВА
(БЫВШЕЕ ДЯТЬКОВСКОЕ ЛЕСНИЧЕСТВО)
ГКУ БРЯНСКОЙ ОБЛАСТИ
"ДЯТЬКОВСКОЕ ЛЕСНИЧЕСТВО"

Управление лесами
Брянской области
Масштаб 1 : 50 000

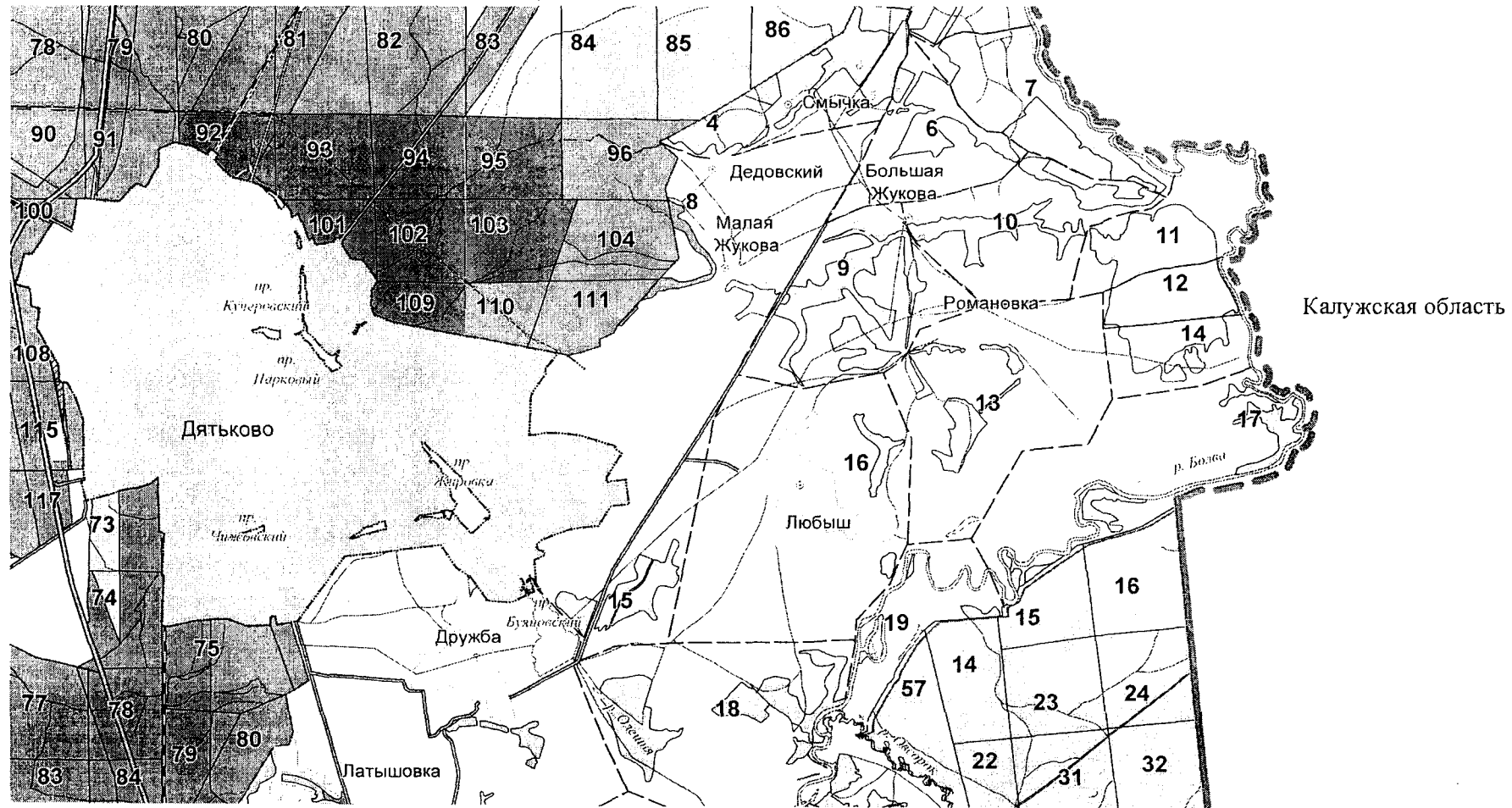


Рис. 4

КАРТА-СХЕМА-4

ТЕРРИТОРИАЛЬНОГО РАЗМЕЩЕНИЯ

ЛЕСНОГО УЧАСТКА, ПРЕДЛАГАЕМОГО ДЛЯ
ВКЛЮЧЕНИЯ В ГРАНИЦЫ ЛЕСОПАРКОВЫХ ЗОН
В ДЯТЬКОВСКОМ УЧАСТКОВОМ ЛЕСНИЧЕСТВЕ
(БЫВШЕЕ ДЯТЬКОВСКОЕ ЛЕСНИЧЕСТВО)
ГКУ БРЯНСКОЙ ОБЛАСТИ
"ДЯТЬКОВСКОЕ ЛЕСНИЧЕСТВО"
В ГРАНИЦАХ ДЯТЬКОВСКОГО РАЙОНА

Управление лесами
Брянской области
Масштаб 1 : 100 000

Лесной участок, предлагаемый для
включения в границы лесопарковых зон

- 1 Дятьковское участковое лесничество
- 2 Старское участковое лесничество
- 5 Стекланно-Радичское участковое лесничество

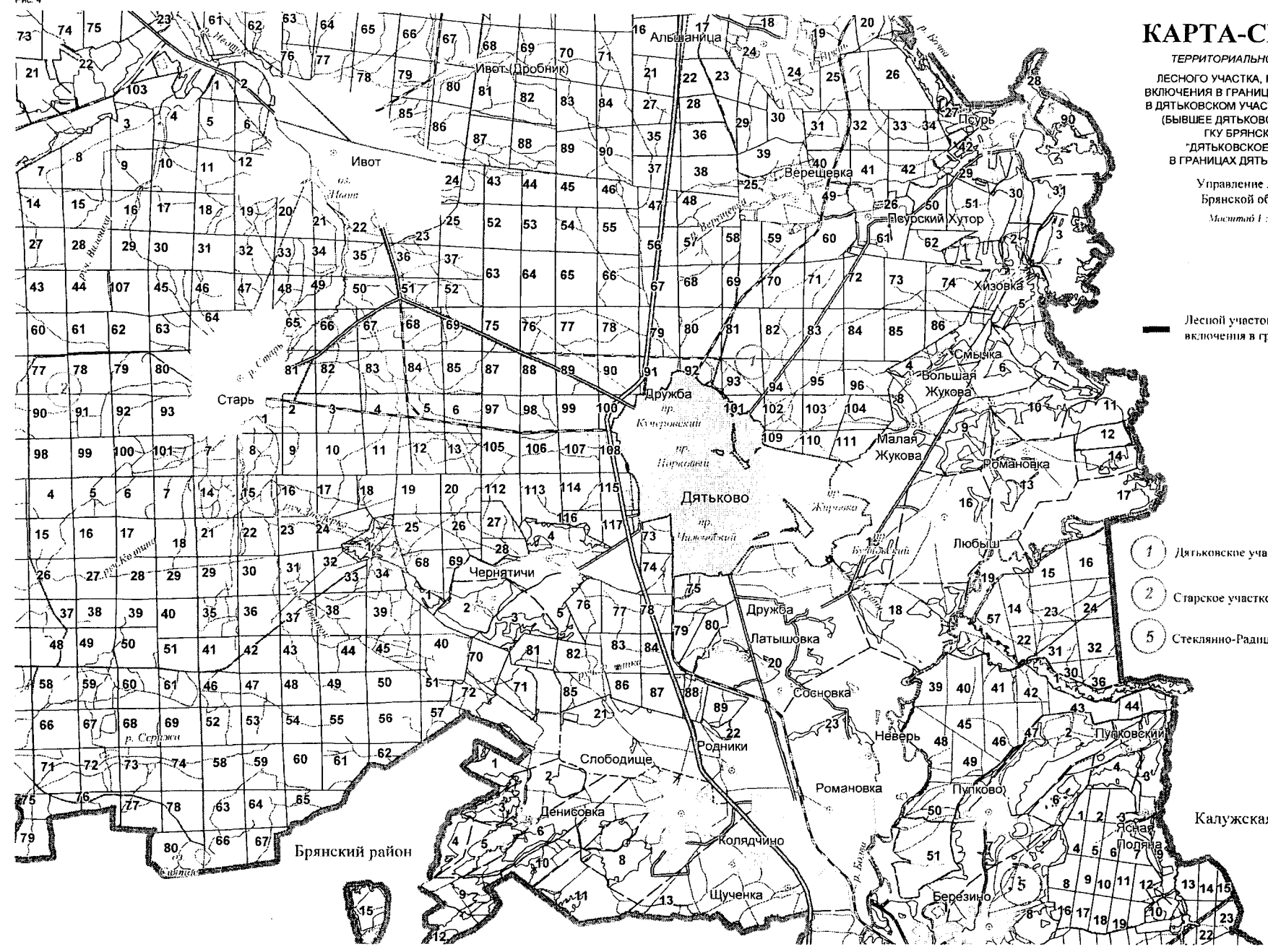



СХЕМА-5

лесного участка, предлагаемого для
включения в границы лесопарковых зон
в Дятьковском участковом лесничестве
(бывшее Дятьковское лесничество)
ГКУ Брянской области
"Дятьковское лесничество"

Управление лесами
Брянской области
Масштаб 1:10 000

 Лесной участок, предлагаемый
для включения в границы
лесопарковых зон
Общая S = 1,60 га

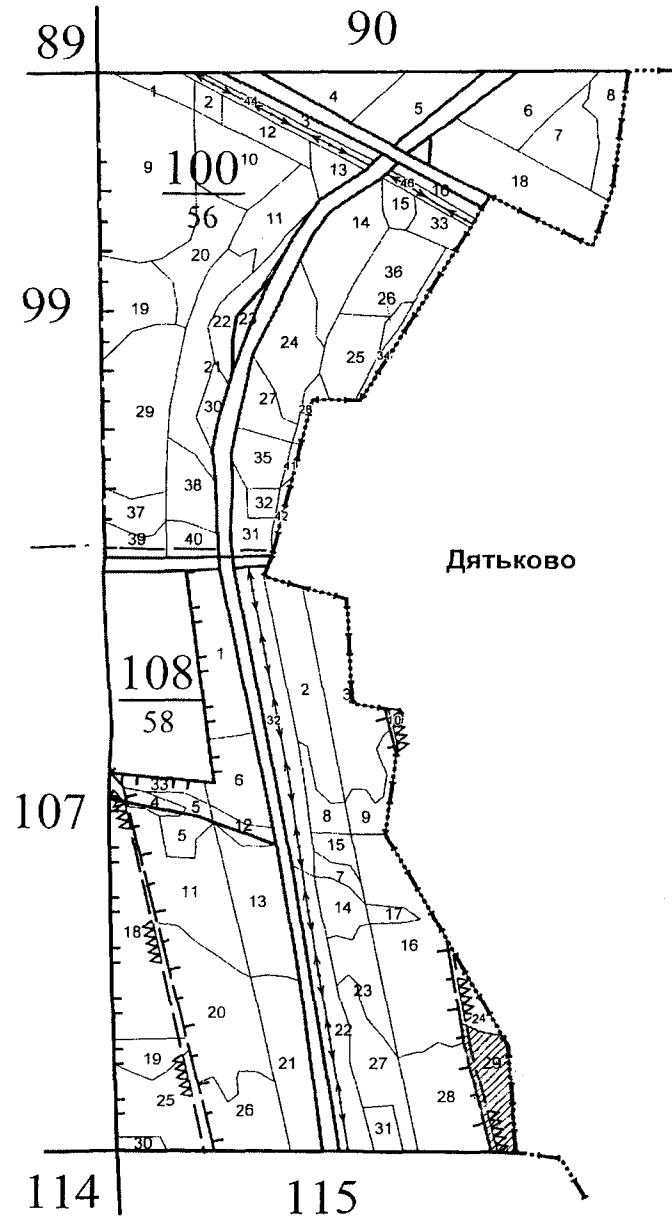
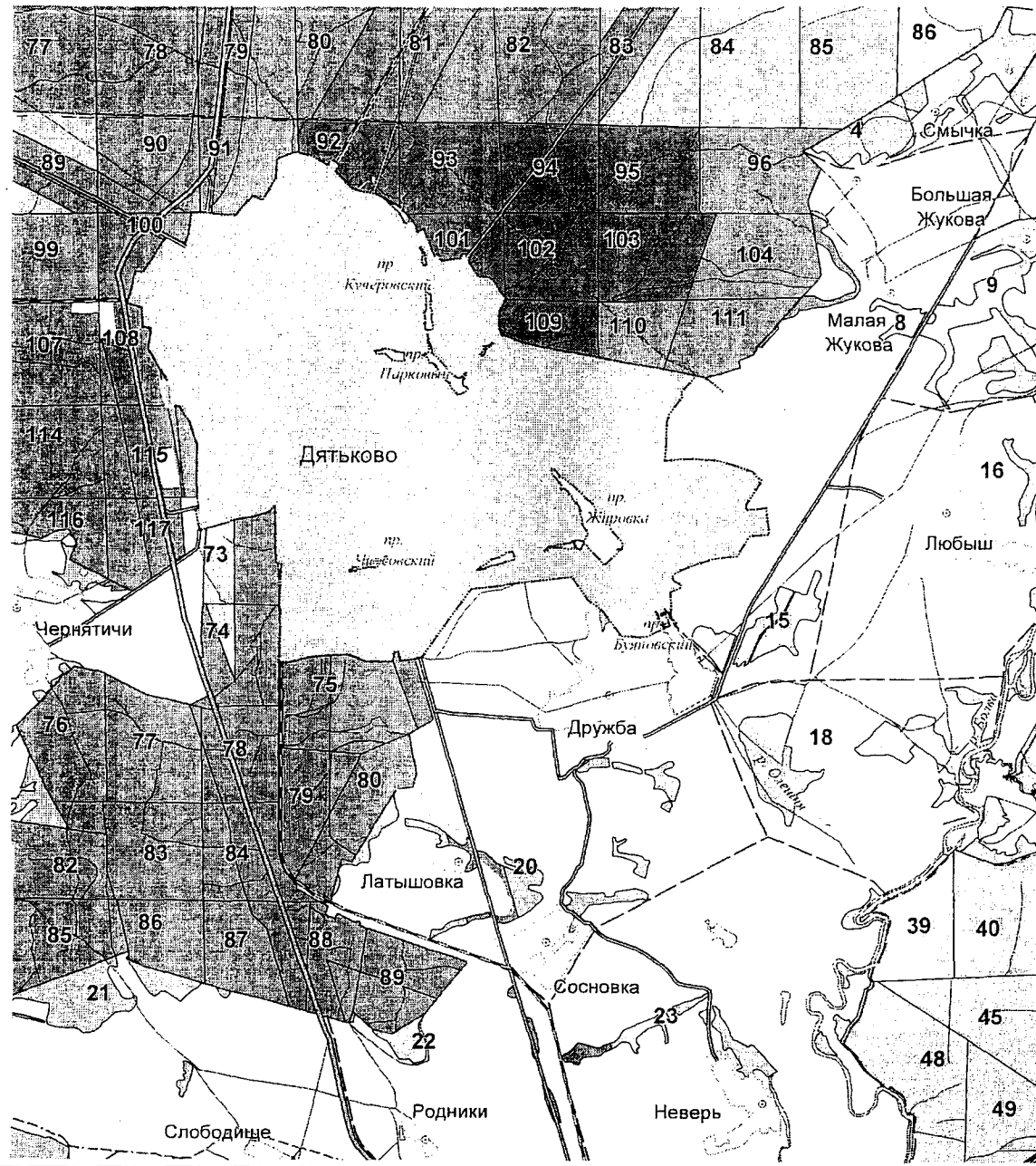








Рис. 6




КАРТА-СХЕМА-6

ОКРАШЕННАЯ ПО
 ЦЕЛЕВОМУ НАЗНАЧЕНИЮ
 ЛЕСНОГО УЧАСТКА, ПРЕДЛАГАЕМОГО
 ДЛЯ ВКЛЮЧЕНИЯ В ГРАНИЦЫ
 ЛЕСОПАРКОВЫХ ЗОН
 ЧАСТИ ДЯТЬКОВСКОГО УЧАСТКОВОГО ЛЕСНИЧЕСТВА
 (БЫВШЕЕ ДЯТЬКОВСКОЕ ЛЕСНИЧЕСТВО)
 ГКУ БРЯНСКОЙ ОБЛАСТИ
 "ДЯТЬКОВСКОЕ ЛЕСНИЧЕСТВО"

Управление лесами
 Брянской области
 Масштаб 1 : 50 000

-  Защитные полосы лесов, расположенные вдоль железнодорожных путей общего пользования, федеральных автомобильных дорог общего пользования, автомобильных дорог общего пользования, находящихся в собственности субъектов Российской Федерации
-  Зеленые зоны
-  Лесопарковые зоны
-  Леса, расположенные в пустынных, полупустынных, лесостепных, лесотундровых зонах, степях, горах
-  Запретные полосы лесов, расположенные вдоль водных объектов
-  Эксплуатационные леса

 Лесной участок, предлагаемый для включения в границы лесопарковых зон
 S=1,60 га

