



АДМИНИСТРАЦИЯ ГУБЕРНАТОРА
БЕЛГОРОДСКОЙ ОБЛАСТИ

ЗАРЕГИСТРИРОВАНО

Регистрационный № 371
от «3» июня 2026 г.



БЕЛГОРОДСКАЯ ОБЛАСТЬ

**УПРАВЛЕНИЕ ГОСУДАРСТВЕННОЙ ОХРАНЫ ОБЪЕКТОВ
КУЛЬТУРНОГО НАСЛЕДИЯ БЕЛГОРОДСКОЙ ОБЛАСТИ**

ПРИКАЗ

Белгород

«03» июня 2026 г.

№ 30-24/166

Об утверждении границ территории объекта культурного наследия регионального значения «Братская могила советских воинов, погибших в боях с фашистскими захватчиками в 1943 году. Захоронено 2 человека, имена установлены. Скульптура советского воина», расположенного по адресу: Белгородская область, Волоконовский муниципальный округ, с. Фощеватово, и режима использования земельного участка в границах данной территории

В соответствии со статьями 3.1 и 5.1 Федерального закона от 25 июня 2002 года № 73-ФЗ «Об объектах культурного наследия (памятниках истории и культуры) народов Российской Федерации», приказом Министерства культуры Российской Федерации от 4 июня 2015 года № 1745 «Об утверждении требований к составлению проектов границ территорий объектов культурного наследия», подпунктом 2.1.4 пункта 2.1 раздела II Положения об управлении государственной охраны объектов культурного наследия Белгородской области, утвержденного постановлением Правительства Белгородской области от 14 декабря 2015 года № 453-пп, в целях приведения правовых актов в соответствие с требованиями действующего законодательства **п р и к а з ы в а ю:**

1. Утвердить границы территории объекта культурного наследия регионального значения «Братская могила советских воинов, погибших в боях с фашистскими захватчиками в 1943 году. Захоронено 2 человека, имена установлены. Скульптура советского воина», расположенного по адресу: Белгородская область, Волоконовский муниципальный округ, с. Фощеватово, в редакции согласно приложению № 1 к настоящему приказу.

2. Утвердить режим использования земельного участка в границах территории объекта культурного наследия регионального значения «Братская могила советских воинов, погибших в боях с фашистскими захватчиками в 1943 году. Захоронено 2 человека, имена установлены. Скульптура советского воина», расположенного по адресу: Белгородская область, Волоконовский муниципальный округ, с. Фощеватово, редакции согласно приложению № 2 к настоящему приказу.

3. Консультанту отдела памятников архитектуры и истории управления государственной охраны объектов культурного наследия Белгородской области (Гапеев Д.А.) в установленные законодательством Российской Федерации сроки и порядке обеспечить:

3.1. Направление копии настоящего приказа в администрацию Волоконовского муниципального округа для учета границ территории объекта культурного наследия и режима использования земельного участка в границах данной территории в документах территориального планирования, правилах землепользования и застройки;

3.2. Внесение сведений о границах территории объекта культурного наследия, указанных в пункте 1 настоящего приказа, в единый государственный реестр объектов культурного наследия (памятников истории и культуры) народов Российской Федерации;

3.3. Направление настоящего приказа для опубликования на сайте «Вестник нормативных правовых актов Белгородской области» (zakonbelregion.ru) и на официальном интернет-портале правовой информации (www.pravo.gov.ru), а также для размещения на официальном сайте управления государственной охраны объектов культурного наследия Белгородской области (uokn.belregion.ru);

3.4. Размещение настоящего приказа в федеральной государственной информационной системе территориального планирования.

4. Настоящий приказ вступает в силу со дня официального опубликования.

5. Контроль за исполнением настоящего приказа возложить на начальника отдела памятников архитектуры и истории управления государственной охраны объектов культурного наследия Белгородской области Кандаурова К.В.

**Заместитель начальника
управления – начальник отдела
государственного контроля
(надзора) и правового обеспечения**

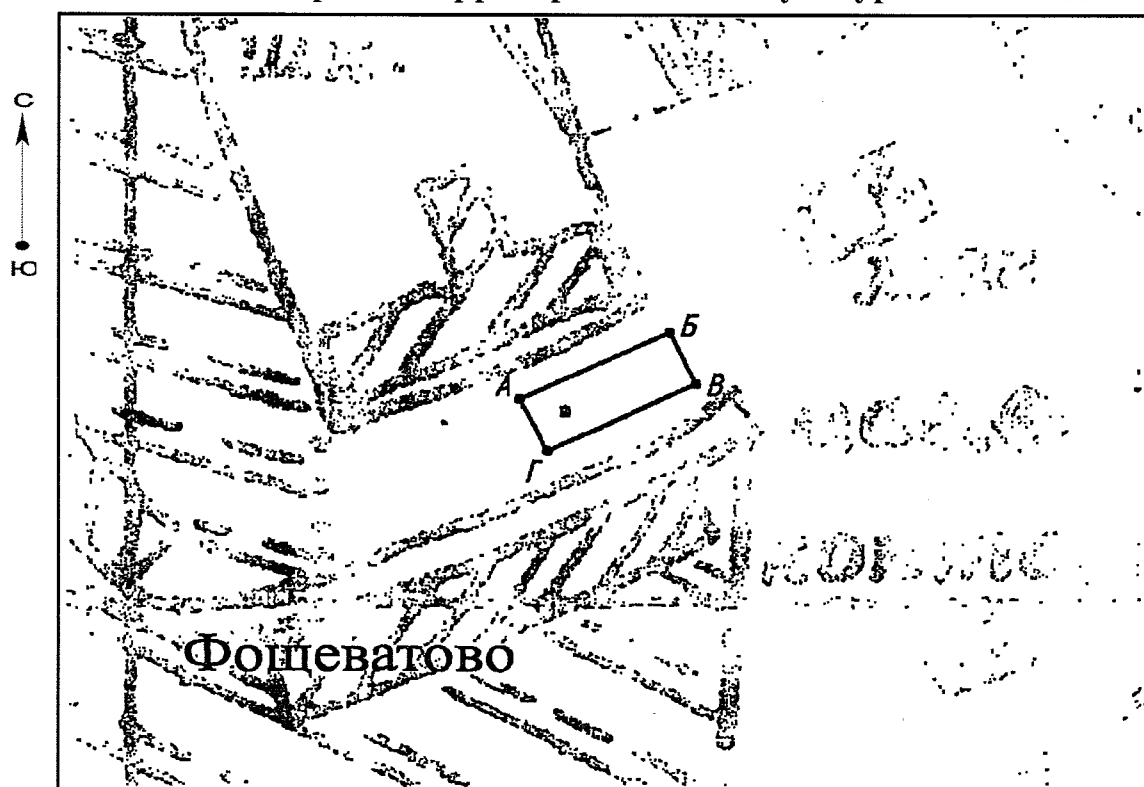


А.А. Костылёва




Приложение № 1
к приказу управления
государственной охраны объектов
культурного наследия
Белгородской области
от «03» июля 2026 г.
№ 30-24/166

Границы территории объекта культурного наследия
регионального значения «Братская могила советских воинов,
погибших в боях с фашистскими захватчиками в 1943 году.
Захоронено 2 человека, имена установлены. Скульптура советского
воина», расположенного по адресу: Белгородская область,
Волоконовский муниципальный округ, с. Фоцеватово

1.1. Схема границ территории объекта культурного наследия



Условные обозначения:

-  граница территории объекта культурного наследия
-  объект культурного наследия
-  поворотные точки границы территории объекта культурного наследия

1.2. Описание границ территории объекта культурного наследия

Прохождение границы		Описание прохождения границы
от точки	до точки	
1	2	3
А	Б	в северо-восточном направлении на протяжении 48,25 м
Б	В	в юго-восточном направлении на протяжении 18,08 м
В	Г	в юго-западном направлении на протяжении 48,02 м
Г	А	в северо-западном направлении на протяжении 18,07 м

1.3. Координаты поворотных точек границ территории объекта культурного наследия

№ поворотной точки	Координаты точек в системе координат МСК-31, м	
	X	Y
А	375064.96	2220112.16
Б	375086.11	2220155.53
В	375069.76	2220163.24
Г	375048.72	2220120.08
А	375064.96	2220112.16

Заместитель начальника
управления – начальник отдела
государственного контроля
(надзора) и правового обеспечения



А.А. Костылёва

Приложение № 2
к приказу управления
государственной охраны объектов
культурного наследия
Белгородской области
от «03» июля 2026 г.
№ 30-24/166

**Режим использования земельного участка
в границах территории объекта культурного наследия регионального
значения «Братская могила советских воинов, погибших в боях
с фашистскими захватчиками в 1943 году. Захоронено 2 человека,
имена установлены. Скульптура советского воина», расположенного
по адресу: Белгородская область, Волоконовский
муниципальный округ, с. Фощеватово**

Разрешается:

- проведение работ, направленных на сохранение объекта культурного наследия, без изменений его особенностей, составляющих предмет охраны, на основании проектов, выполненных, согласованных и утвержденных в установленном порядке;

- проведение земляных работ и благоустройство территории осуществляется на основании согласования органом государственной охраны объектов культурного наследия при условии обеспечения сохранности объекта культурного наследия при проведении указанных работ.

Запрещается:

- снос объекта культурного наследия;
- иные изменения, не согласованные с органом охраны объектов культурного наследия.

**Заместитель начальника
управления – начальник отдела
государственного контроля
(надзора) и правового обеспечения**



А.А. Костылёва