



АДМИНИСТРАЦИЯ ГУБЕРНАТОРА
БЕЛГОРОДСКОЙ ОБЛАСТИ

ЗАРЕГИСТРИРОВАНО

Регистрационный № 113

от «4» МАРТА 2026 г.



БЕЛГОРОДСКАЯ ОБЛАСТЬ

**УПРАВЛЕНИЕ ГОСУДАРСТВЕННОЙ ОХРАНЫ ОБЪЕКТОВ
КУЛЬТУРНОГО НАСЛЕДИЯ БЕЛГОРОДСКОЙ ОБЛАСТИ**

ПРИКАЗ

Белгород

«3» марта 2026 г.

№ 30-24/49

Об утверждении границ территории выявленного объекта культурного наследия Белгородской области «Новосадовый селище-5»

В соответствии со статьями 3.1 и 5.1 Федерального закона от 25 июня 2002 года № 73-ФЗ «Об объектах культурного наследия (памятниках истории и культуры) народов Российской Федерации», подпунктом 2.1.4 Положения об управлении государственной охраны объектов культурного наследия Белгородской области, утвержденного постановлением Правительства Белгородской области от 14 декабря 2015 года № 453-пп, **п р и к а з ы в а ю:**

1. Утвердить границы территории выявленного объекта культурного наследия «Новосадовый селище-5» (Белгородская область, Белгородский муниципальный округ, в 460 м к северо-западу от северо-западной окраины п. Новосадовый (проезд Промышленный, д. 1) (далее – выявленный объект) согласно приложению к настоящему приказу.

2. Особый режим использования земельного участка, в границах которого расположен выявленный объект, установлен статьей 5.1. Федерального закона от 25 июня 2002 года № 73-ФЗ «Об объектах культурного наследия (памятниках истории и культуры) народов Российской Федерации».

3. Консультанту отдела государственного контроля (надзора) и правового обеспечения управления государственной охраны объектов культурного наследия Белгородской области (Малеев А.П.) обеспечить:

- направление копии настоящего приказа администрации Белгородского муниципального округа для учета границ территории выявленного объекта в документах территориального планирования, правилах землепользования и застройки, документации по планировке территории и собственнику/пользователю земельного участка, в границах которого располагается выявленный объект;


- размещение настоящего приказа в федеральной государственной информационной системе территориального планирования;

- направление настоящего приказа на опубликование в сетевом издании «Вестник нормативных правовых актов Белгородской области» (zakonbelregion.ru) и на «Официальном интернет-портале правовой информации» (www.pravo.gov.ru);

- размещение настоящего приказа на официальном сайте управления государственной охраны объектов культурного наследия области в информационно-телекоммуникационной сети Интернет (www.okn31.ru).

4. Контроль за исполнением настоящего приказа возложить на начальника отдела археологии управления государственной охраны объектов культурного наследия Белгородской области (Лошаков К.А.).

**Начальник управления государственной
охраны объектов культурного наследия
Белгородской области**

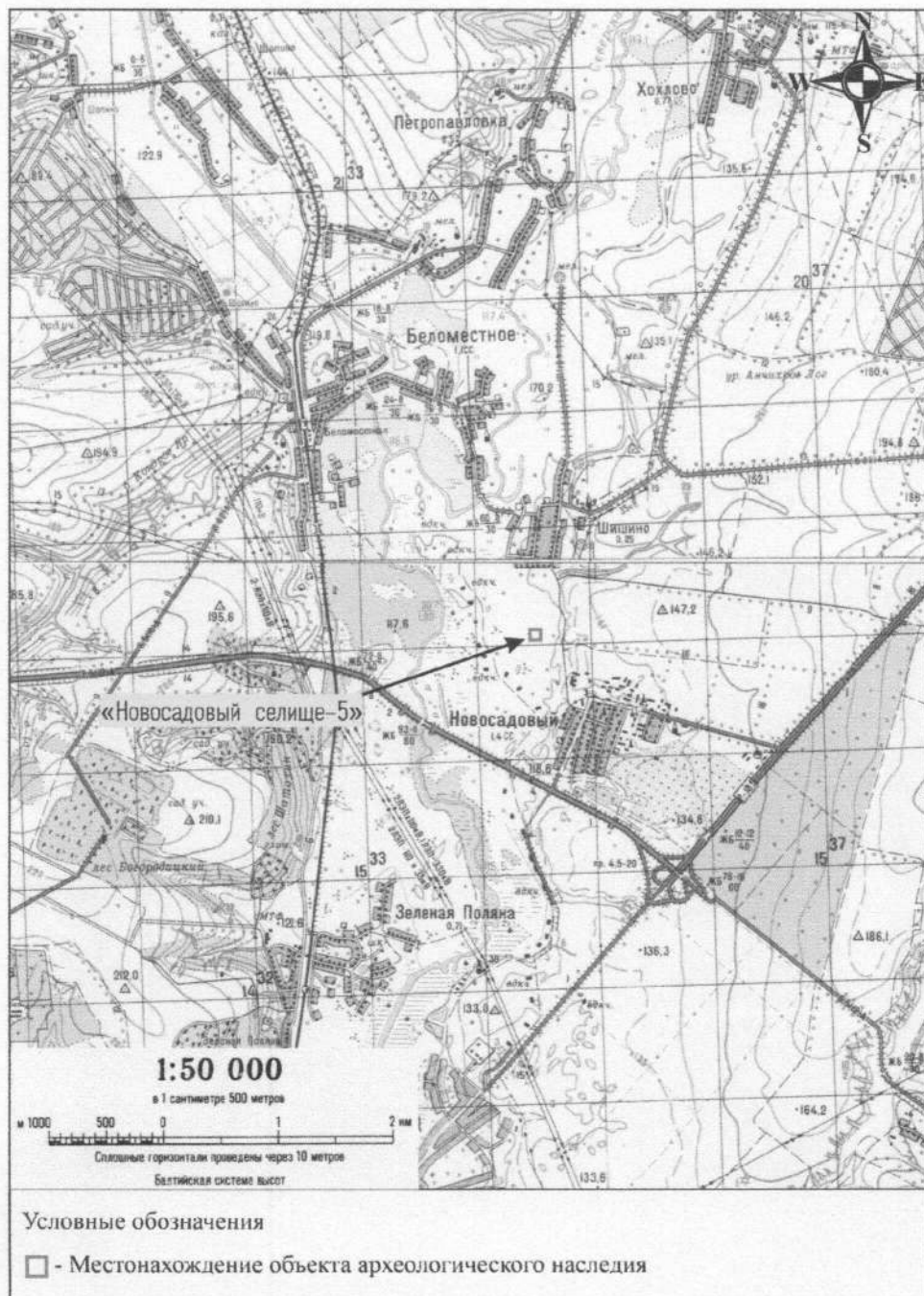


А.С. Чернявский

Приложение
к приказу управления государственной
охраны объектов культурного наследия
Белгородской области
от «3» марта 2026 г.
№ 30-24/49

Границы территории выявленного объекта культурного наследия
«Новосадовый селище-5» (Белгородская область, Белгородский
муниципальный округ, в 460 м к северо-западу от северо-западной окраины
п. Новосадовый (проезд Промышленный, д. 1)

1.1. Ситуационный план границ территории выявленного объекта культурного наследия «Новосадовый селище-5»




1.3. Сведения о частях границ выявленного объекта культурного наследия «Новосадовый селище-5»

Обозначение части границ		Описание прохождения части границ
от точки	до точки	
1	2	в восточном направлении (азимут 90°) на протяжении 70 м
2	3	в южном направлении (азимут 180°) на протяжении 70 м
3	4	в западном направлении (азимут 270°) на протяжении 70 м
4	1	в северном направлении (азимут 0°) на протяжении 70 м

1.4. Координаты поворотных точек границ территории выявленного объекта культурного наследия «Новосадовый селище-5»

Обозначение (номер) характерной точки	Координаты характерных точек во Всемирной геодезической системе координат (WGS-84)		Координаты характерных точек в местной системе координат (МСК-31)	
	Северной широты	Восточной долготы	X	Y
1	50.66130647	36.65689676	402271.154	1333096.492
2	50.66130306	36.65788918	402271.886	1333166.667
3	50.66067396	36.65788649	402201.904	1333167.586
4	50.66067055	36.65689676	402200.415	1333097.613
1	50.66130647	36.65689676	402271.154	1333096.492

Начальник управления государственной
охраны объектов культурного наследия
Белгородской области



А.С. Чернявский