



БЕЛГОРОДСКАЯ ОБЛАСТЬ

УПРАВЛЕНИЕ ГОСУДАРСТВЕННОЙ ОХРАНЫ ОБЪЕКТОВ
КУЛЬТУРНОГО НАСЛЕДИЯ БЕЛГОРОДСКОЙ ОБЛАСТИ

ПРИКАЗ



Белгород
АДМИНИСТРАЦИЯ ГУБЕРНАТОРА
БЕЛГОРОДСКОЙ ОБЛАСТИ

ЗАРЕГИСТРИРОВАНО

Регистрационный № 754

от « 11 » сентября 2024 г.

№ 30-24/333

« 10 » сентября 2024 г.

**Об утверждении границ территории объекта культурного наследия
регионального значения «Усадьба «Архангельское», парк», расположенного
по адресу: Белгородская область, Губкинский городской округ,
с. Архангельское, и режима использования земельного участка
в границах данной территории**

В соответствии со статьями 3.1 и 5.1 Федерального закона от 25 июня 2002 года № 73-ФЗ «Об объектах культурного наследия (памятниках истории и культуры) народов Российской Федерации», приказом Министерства культуры Российской Федерации от 4 июня 2015 года № 1745 «Об утверждении требований к составлению проектов границ территорий объектов культурного наследия», подпунктом 2.1.4 Положения об управлении государственной охраны объектов культурного наследия Белгородской области, утвержденного постановлением Правительства Белгородской области от 14 декабря 2015 года № 453-пп, **п р и к а з ы в а ю:**

1. Утвердить границы территории объекта культурного наследия регионального значения «Усадьба «Архангельское», парк», расположенного по адресу: Белгородская область, Губкинский городской округ, с. Архангельское, в редакции согласно приложению № 1 к настоящему приказу.

2. Утвердить режим использования земельного участка в границах территории объекта культурного наследия регионального значения «Усадьба «Архангельское», парк», расположенного по адресу: Белгородская область, Губкинский городской округ, с. Архангельское, в редакции согласно приложению № 2 к настоящему приказу.

3. Консультанту отдела памятников архитектуры и истории управления государственной охраны объектов культурного наследия Белгородской области (Велижанина Ю.Б.) в установленные законодательством Российской Федерации сроки и порядке обеспечить:

3.1. Внесение сведений о границах территории объекта культурного наследия, указанных в пункте 1 настоящего приказа, в единый государственный

реестр объектов культурного наследия (памятников истории и культуры) народов Российской Федерации;

3.2. Размещение настоящего приказа на официальном интернет-портале правовой информации (www.pravo.gov.ru) и на официальном сайте управления государственной охраны объектов культурного наследия Белгородской области (www.okn31.ru);

3.3. Размещение настоящего приказа в федеральной государственной информационной системе территориального планирования.

4. Контроль за исполнением настоящего приказа возложить на отдел памятников архитектуры и истории управления государственной охраны объектов культурного наследия Белгородской области (Акапьева Г.В.).

**Начальник управления
государственной охраны объектов
культурного наследия
Белгородской области**



А.С. Чернявский

Приложение № 1

УТВЕРЖДЕНЫ

приказом управления
государственной охраны объектов
культурного наследия
Белгородской области

от « 10 » сентября 2024 г.




№ 30-24/333

Границы территории объекта культурного наследия
регионального значения «Усадьба «Архангельское», парк», расположенного
по адресу: Белгородская область, Губкинский городской округ, с. Архангельское

1.1. Схема границ территории объекта культурного наследия. Масштаб 1:5000



Условные обозначения:

-  объект культурного наследия
-  граница территории объекта культурного наследия
-  поворотные (характерные) точки границ территории объекта культурного наследия

1.2. Описание границ территории объекта культурного наследия

Прохождение границы		Описание прохождения границы
от точки	до точки	
1 – 26 – 1		граница проходит по внешнему контуру территории объекта культурного наследия с севера, востока, юга и запада и соответствует координатам поворотных точек границ особо охраняемой территории регионального значения государственного природного заказника «Старинный парк».
27 – 86 – 27		граница проходит по контуру территории объекта культурного наследия на исторической территории усадьбы «Архангельское», пограничной с земельными участками категории «земли населённого пункта» и «земли сельскохозяйственной деятельности», занятых под жилые и хозяйственные объекты в границах межевания по сведениям ЕГРН.


1.3. Координаты поворотных точек границ территории объекта культурного наследия

№ поворотной точки	Координаты точек в системе координат МСК-31, м	
	X	Y
1 – 26 – 1		
1	469327.55	2156564.20
2	469350.76	2156611.40
3	469349.72	2156672.93
4	469334.85	2156766.09
5	469303.79	2156835.75
6	469224.19	2156928.08
7	469146.02	2156976.03
8	469084.11	2156983.27
9	469040.24	2156954.96
10	468996.53	2156944.41
11	468933.07	2156960.74
12	468893.02	2157027.94
13	468869.74	2157106.31
14	468809.61	2157091.10
15	468781.20	2156990.10
16	468745.35	2156947.65
17	468713.21	2156749.18
18	468694.05	2156665.70
19	468642.95	2156596.70
20	468624.53	2156545.55
21	468658.99	2156539.00

22	468669.10	2156527.11
23	468620.11	2156441.83
24	468570.87	2156403.31
25	468627.91	2156359.43
26	468763.94	2156360.89
1	469327.55	2156564.20
27 – 86 – 27		
27	469173.95	2156546.16
28	469292.64	2156567.89
29	469295.90	2156726.50
30	469282.58	2156753.14
31	469277.88	2156762.54
32	469274.80	2156768.70
33	469276.67	2156770.54
34	469304.38	2156797.61
35	469292.08	2156825.18
36	469278.83	2156831.91
37	469229.01	2156810.82
38	469184.59	2156803.26
39	469129.09	2156773.59
40	469118.65	2156779.88
41	469094.54	2156789.79
42	469086.13	2156794.12
43	469074.78	2156801.83
44	469051.56	2156812.34
45	469043.44	2156814.92
46	469029.02	2156814.85
47	469020.50	2156815.04
48	469009.90	2156818.56
49	468992.12	2156826.96
50	468994.52	2156832.45
51	468990.14	2156872.10
52	468973.89	2156893.65
53	468959.55	2156901.68
54	468957.04	2156903.20
55	468899.84	2156953.89
56	468895.63	2156945.46
57	468893.44	2156941.54
58	468892.83	2156941.90
59	468850.82	2156912.85
60	468853.79	2156880.83
61	468864.07	2156866.50
62	468850.82	2156856.98
63	468849.20	2156850.94
64	468851.05	2156835.52
65	468850.31	2156811.69

66	468850.18	2156807.48
67	468859.50	2156807.34
68	468886.83	2156806.92
69	468935.96	2156813.25
70	468965.66	2156815.67
71	468975.04	2156815.94
72	468983.81	2156817.54
73	468988.89	2156820.85
74	468990.96	2156824.52
75	469009.04	2156816.00
76	469020.04	2156812.34
77	469029.00	2156812.15
78	469043.02	2156812.22
79	469050.60	2156809.82
80	469073.46	2156799.47
81	469084.75	2156791.80
82	469093.40	2156787.33
83	469117.43	2156777.46
84	469127.55	2156771.37
85	469125.91	2156703.60
86	469168.75	2156614.22
27	469173.95	2156546.16

**Начальник управления
государственной охраны объектов
культурного наследия
Белгородской области**



А.С. Чернявский

Приложение № 2

УТВЕРЖДЁН
приказом управления
государственной охраны
объектов культурного наследия
Белгородской области
от «10» сентября 2024 г.
№ 30-24/333

Режим использования земельного участка
в границах территории объекта культурного наследия регионального значения
«Усадьба «Архангельское», парк», расположенного по адресу: Белгородская
область, Губкинский городской округ, с. Архангельское

Разрешается:

- осуществление на основании утверждённого в установленном порядке акта лесопатологического обследования рубки аварийных, погибших и повреждённых насаждений, уборки неликвидной древесины, мероприятий по предупреждению распространения вредных биологических организмов;
- проведение учебно-познавательных экскурсий;
- осуществление мероприятий по противопожарному обустройству;
- осуществление деятельности, не противоречащей целям назначения особо охраняемых природных территорий, обеспечивающим функционирование существующих объектов;
- научно-исследовательская деятельность (мониторинг окружающей природной среды, изучение природных экосистем и их компонентов);
- эколого-просветительская деятельность (снятие видеофильмов, фотографирование с целью выпуска полиграфической продукции);
- природоохранная деятельность (обеспечение условий обитания редких и исчезающих видов растений);
- противопожарная деятельность (в соответствии с Правилами пожарной безопасности в лесах);
- биотехническая деятельность (защита растений от вредителей и болезней, ежегодный лесопатологический надзор);
- рекреационная деятельность (транзитные прогулки по разработанным тропам).

Запрещается:

- выполнение любых действий, которые могут нанести вред объекту культурного наследия, в том числе государственному природному комплексу (ландшафтному) заказнику регионального значения «Архангельский» (далее – Заказник), и привести к гибели или уменьшению численности охраняемых видов растений;
- деятельность, влекущая за собой изменение исторически сложившегося природного ландшафта, снижение или уничтожение экологических, эстетических и рекреационных качеств Заказника, изменения гидрологического и гидрогеологического режимов без согласования с уполномоченными органами исполнительной власти субъекта Белгородской области;

- любое новое строительство, возведение строений и сооружений временного и капитального характера (за исключением строений и сооружений временного и капитального характера, назначение которых не противоречит целям создания и режиму Заказника, а также за исключением строительства линейных объектов, возведение (строительство) которых не причиняет ущерб охраняемым объектам и комплексам, в порядке, установленном действующим законодательством, по согласованию с уполномоченным органом исполнительной власти Белгородской области и при наличии необходимых заключений, согласований и экспертиз);

- распашка земель и проведение лесомелиоративных работ, не связанных с функционированием Заказника;

- нарушение почвенно-растительного слоя;

- выпас и прогон сельскохозяйственных животных;

- применение ядохимикатов, минеральных удобрений, химических средств защиты растений и стимуляторов роста на прилегающей территории и без согласования со специально уполномоченным органом исполнительной власти Белгородской области, осуществляющим контроль за соблюдением правового режима особо охраняемых природных территорий регионального значения;

- захоронение отходов, размещение свалок, кладбищ, скотомогильников;


- проведение геологоразведочных и изыскательских работ, разработка полезных ископаемых;

- массовый отдых населения, устройство привалов, бивуаков, туристических стоянок и лагерей, за исключением специально отведенных мест;

- проезд и стоянка любого вида транспорта вне дорог общего пользования, не связанного с функционированием Заказника, за исключением случаев, если это связано с выполнением служебных обязанностей;

- сбор цветов, ягод, плодов, семян всех видов лекарственных растений и технического сырья в промысловых целях, а также иная деятельность, нарушающая естественное развитие природных процессов, угрожающая состоянию природных комплексов.

**Начальник управления
государственной охраны объектов
культурного наследия
Белгородской области**



А.С. Чернявский