



АДМИНИСТРАЦИЯ ГУБЕРНАТОРА  
БЕЛГОРОДСКОЙ ОБЛАСТИ

**ЗАРЕГИСТРИРОВАНО**

Регистрационный № 443  
от « 30 » мая 2024 г.



**БЕЛГОРОДСКАЯ ОБЛАСТЬ**

**УПРАВЛЕНИЕ ГОСУДАРСТВЕННОЙ ОХРАНЫ ОБЪЕКТОВ  
КУЛЬТУРНОГО НАСЛЕДИЯ БЕЛГОРОДСКОЙ ОБЛАСТИ**

**ПРИКАЗ**

Белгород

«28» мая 2024 г.

№ 30-24/198

**Об утверждении границ территории объекта культурного наследия  
федерального значения «Братская могила советских воинов»,  
расположенного по адресу: Белгородская область, Прохоровский район,  
с. Береговое-1, ул. Садовая, 8, и режима использования земельного участка  
в границах данной территории**

В соответствии со статьями 3.1 и 5.1 Федерального закона от 25 июня 2002 года № 73-ФЗ «Об объектах культурного наследия (памятниках истории и культуры) народов Российской Федерации», приказом Министерства культуры Российской Федерации от 4 июня 2015 года № 1745 «Об утверждении требований к составлению проектов границ территорий объектов культурного наследия», подпунктом 2.1.4 Положения об управлении государственной охраны объектов культурного наследия Белгородской области, утверждённого постановлением Правительства Белгородской области от 14 декабря 2015 года № 453-пп,  
**п р и к а з ы в а ю:**

1. Утвердить границы территории объекта культурного наследия федерального значения «Братская могила советских воинов», расположенного по адресу: Белгородская область, Прохоровский район, с. Береговое-1, ул. Садовая, 8, в редакции согласно приложению № 1 к настоящему приказу.

2. Утвердить режим использования земельного участка в границах территории объекта культурного наследия федерального значения «Братская могила советских воинов», расположенного по адресу: Белгородская область, Прохоровский район, с. Береговое-1, ул. Садовая, 8, в редакции согласно приложению № 2 к настоящему приказу.

3. Консультанту отдела памятников архитектуры и истории управления государственной охраны объектов культурного наследия Белгородской области (Монакова А.В.) в установленные законодательством Российской Федерации сроки и порядке обеспечить:

3.1. Внесение сведений о границах территории объекта культурного наследия, указанных в пункте 1 настоящего приказа, в единый государственный реестр объектов культурного наследия (памятников истории и культуры) народов Российской Федерации;


3.2. Размещение настоящего приказа на официальном интернет-портале правовой информации ([www.pravo.gov.ru](http://www.pravo.gov.ru)) и на официальном сайте управления государственной охраны объектов культурного наследия Белгородской области ([www.okn31.ru](http://www.okn31.ru));

3.3. Размещение настоящего приказа в федеральной государственной информационной системе территориального планирования.

4. Признать утратившим силу приказ управления государственной охраны объектов культурного наследия Белгородской области от 15 марта 2024 года № 30-24/91 «О внесении изменений в границы территории объекта культурного наследия федерального значения «Братская могила советских воинов», расположенного по адресу: Белгородская область, Прохоровский район, с. Береговое-1, ул. Садовая, 8, и режим использования земельного участка в границах данной территории».


5. Контроль за исполнением настоящего приказа возложить на отдел памятников архитектуры и истории управления государственной охраны объектов культурного наследия Белгородской области (Акапьева Г.В.).

**Начальник управления  
государственной охраны объектов  
культурного наследия  
Белгородской области**



**А.С. Чернявский**

Кулабужова Маргарита Викторовна

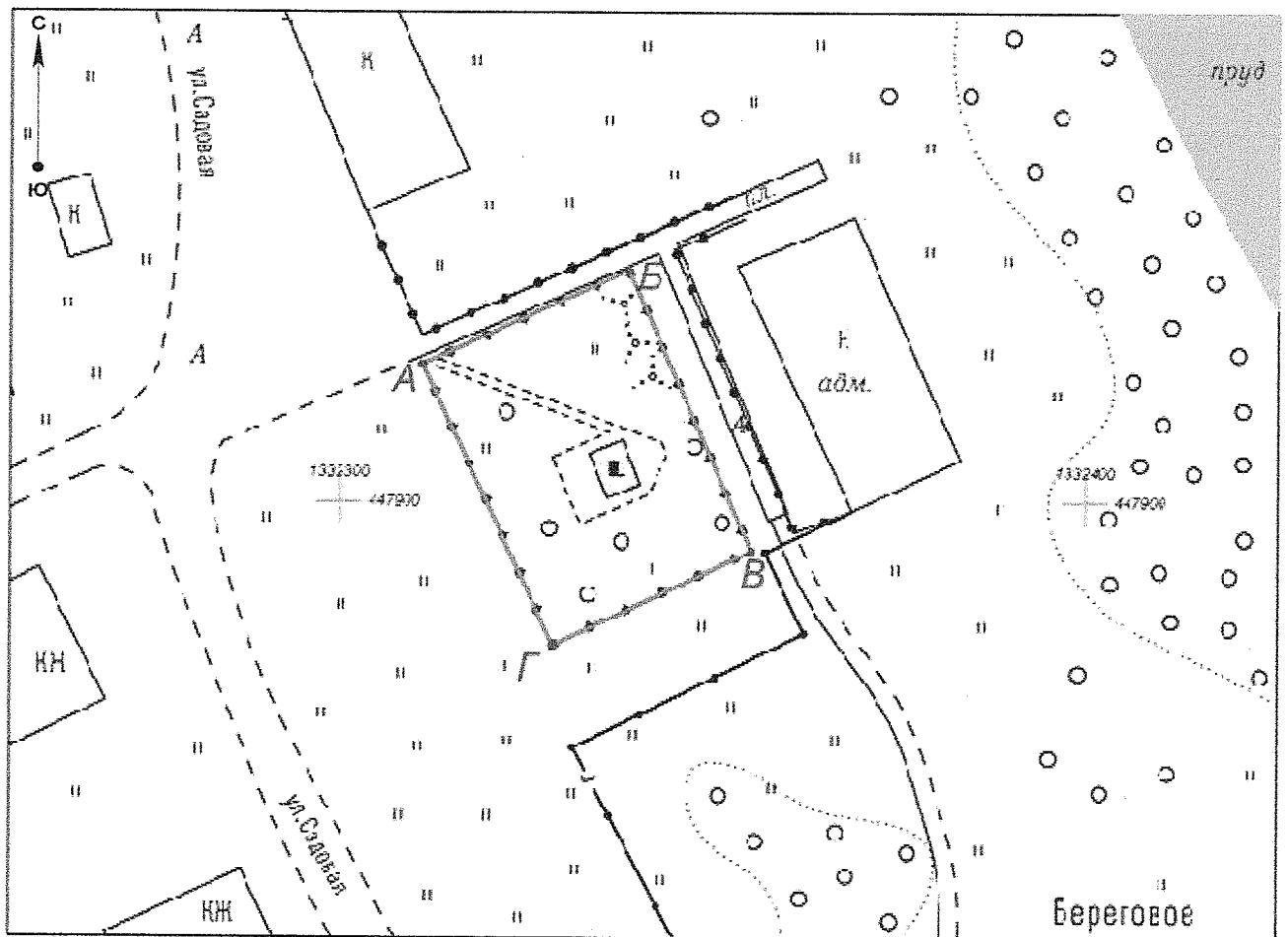


## Приложение № 1

**УТВЕРЖДЕНЫ**  
**приказом управления**  
**государственной охраны объектов**  
**культурного наследия**  
**Белгородской области**  
 от «28» мая 2024 г.  
 № 30-24/198

**Границы территории объекта культурного наследия**  
**федерального значения «Братская могила советских воинов»,**  
**расположенного по адресу: Белгородская область, Прохоровский район,**  
**с. Береговое-1, ул. Садовая, 8**

## 1.1. Схема границ территории объекта культурного наследия



Масштаб 1:1000

Условные обозначения:

----- граница территории объекта культурного наследия


### 1.2. Описание границ территории объекта культурного наследия

Прохождение границы		Описание прохождения границы
от точки	до точки	
1	2	3
А	Б	в северо-восточном направлении – 30,54 м
Б	В	в юго-восточном направлении – 41,38 м
В	Г	в юго-западном направлении – 29,57 м
Г	А	в северо-западном направлении, замыкая контур – 41,76 м

### 1.3. Координаты поворотных точек границ территории объекта культурного наследия

№ поворотной точки	Координаты точек в системе координат МСК-31, м	
	X	Y
А	447918.64	1332311.03
Б	447931.36	1332338.79
В	447893.42	1332355.3
Г	447880.75	1332328.58
А	447918.64	1332311.03

Начальник управления  
государственной охраны объектов  
культурного наследия  
Белгородской области



А.С. Чернявский

## Приложение № 2

## УТВЕРЖДЁН

приказом управления  
государственной охраны объектов  
культурного наследия  
Белгородской области

от «28» мая 2024 г.  
№ 30-24/198

**Режим использования земельного участка  
в границах территории объекта культурного наследия федерального  
значения «Братская могила советских воинов», расположенного по адресу:  
Белгородская область, Прохоровский район, с. Береговое-1,  
ул. Садовая, 8**

**Разрешается:**

- проведение работ, направленных на сохранение объекта культурного наследия (ремонт, реставрация, консервация, приспособление памятника для современного использования) без изменений его особенностей, составляющих предмет охраны, на основании проектов, выполненных, согласованных и утверждённых в установленном порядке;

- ведение хозяйственной деятельности, не противоречащей требованиям обеспечения сохранности объекта культурного наследия и позволяющей обеспечить функционирование объекта культурного наследия в современных условиях;

- воссоздание утраченных объектов военно-инженерного назначения;

- проведение земляных, строительных и хозяйственных работ при условии реализации согласованных органом охраны объектов культурного наследия обязательных разделов об обеспечении сохранности объекта культурного наследия в проектах проведения таких работ или проектов обеспечения сохранности объекта культурного наследия.


**Запрещается:**

- снос объекта культурного наследия;

- строительство объектов капитального строительства и увеличение объёмно-пространственных характеристик существующих на территории памятника объектов капитального строительства;

- иные изменения, не согласованные с органом охраны объектов культурного наследия.

**Начальник управления  
государственной охраны объектов  
культурного наследия  
Белгородской области**



**А.С. Чернявский**