



БЕЛГОРОДСКАЯ ОБЛАСТЬ
УПРАВЛЕНИЕ ГОСУДАРСТВЕННОЙ ОХРАНЫ ОБЪЕКТОВ
КУЛЬТУРНОГО НАСЛЕДИЯ БЕЛГОРОДСКОЙ ОБЛАСТИ


ПРИКАЗ

Белгород

« 14 » _____ 20 24 г.

№ 30-24/172

Об утверждении границ территории объекта культурного наследия регионального значения «Братская могила советских воинов, погибших в боях с фашистскими захватчиками в 1943 году. Захоронено 170 человек, в том числе Герой Советского Союза санинструктор старший сержант Маресева Зинаида Ивановна. Установлены имена 140 человек. Обелиск», расположенного по адресу: Белгородская область, Волоконовский район, п. Пятницкое, ул. Петрачкова, и режимов использования земельного участка в границах данной территории



В соответствии со статьями 3.1 и 5.1 Федерального закона от 25 июня 2002 года № 73-ФЗ «Об объектах культурного наследия (памятниках истории и культуры) народов Российской Федерации», приказом Министерства культуры Российской Федерации от 4 июня 2015 года № 1745 «Об утверждении требований к составлению проектов границ территорий объектов культурного наследия», подпунктом 2.1.4 Положения об управлении государственной охраны объектов культурного наследия Белгородской области, утверждённого постановлением Правительства Белгородской области от 14 декабря 2015 года № 453-пп, **п р и к а з ы в а ю:**

1. Утвердить границы территории объекта культурного наследия регионального значения «Братская могила советских воинов, погибших в боях с фашистскими захватчиками в 1943 году. Захоронено 170 человек, в том числе Герой Советского Союза санинструктор старший сержант Маресева Зинаида Ивановна. Установлены имена 140 человек. Обелиск», расположенного по адресу: Белгородская область, Волоконовский район, п. Пятницкое, ул. Петрачкова, согласно приложению № 1 к настоящему приказу.

2. Утвердить режим использования земельного участка в границах территории объекта культурного наследия регионального значения «Братская могила советских воинов, погибших в боях с фашистскими захватчиками в 1943 году. Захоронено 170 человек, в том числе Герой Советского Союза санинструктор старший сержант Маресева Зинаида Ивановна. Установлены имена 140 человек. Обелиск»,

расположенного по адресу: Белгородская область, Волоконовский район, п. Пятницкое, ул. Петрачкова, согласно приложению № 2 к настоящему приказу.

3. Консультанту отдела памятников архитектуры и истории управления государственной охраны объектов культурного наследия Белгородской области (Еременко О.Г.) в установленные законодательством Российской Федерации сроки и порядке обеспечить:

- направление копии настоящего приказа администрации Волоконовского района для учёта границ территории объекта культурного наследия и режима использования земельного участка в границах данной территории в документах территориального планирования, правилах землепользования и застройки, документации по планировке территории;


- внесение сведений о границах территории объекта культурного наследия, указанных в пункте 1 настоящего приказа, в единый государственный реестр объектов культурного наследия (памятников истории и культуры) народов Российской Федерации;

- размещение настоящего приказа на официальном интернет-портале правовой информации (www.pravo.gov.ru) и на официальном сайте управления государственной охраны объектов культурного наследия Белгородской области (www.okn31.ru);

- размещение настоящего приказа в федеральной государственной информационной системе территориального планирования.

4. Контроль за исполнением настоящего приказа возложить на отдел памятников архитектуры и истории управления государственной охраны объектов культурного наследия Белгородской области (Акапьева Г.В.).

**Начальник управления
государственной охраны объектов
культурного наследия
Белгородской области**



А.С. Чернявский

Приложение № 1

УТВЕРЖДЕНЫ

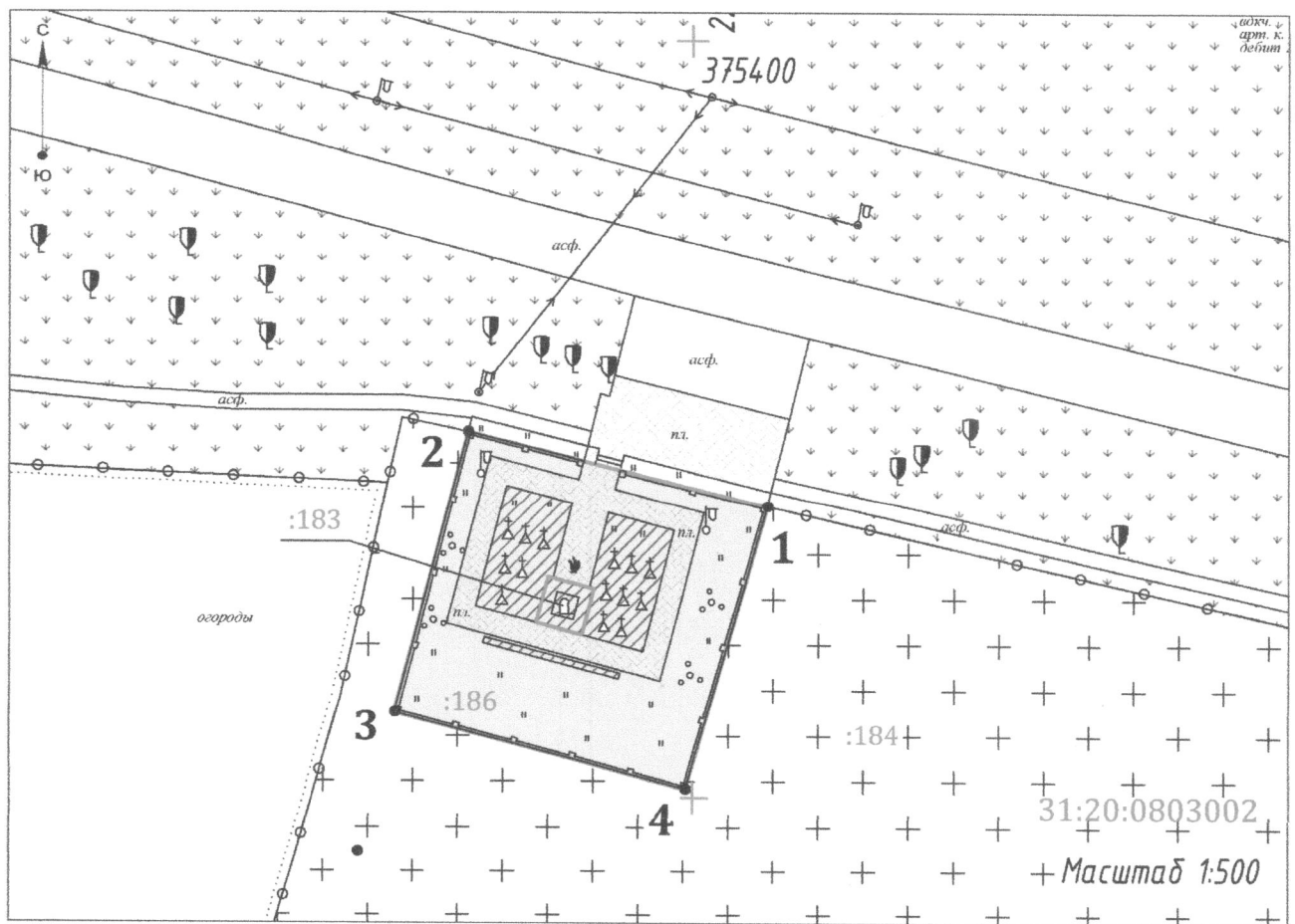
приказом управления государственной
охраны объектов культурного наследия
Белгородской области

от «14» марта 2024 г.

№ 30-24/172

**Границы территории объекта культурного наследия регионального значения
«Братская могила советских воинов, погибших в боях с фашистскими
захватчиками в 1943 году. Захоронено 170 человек, в том числе Герой Советского
Союза санинструктор старший сержант Маресева Зинаида Ивановна. Установлены
имена 140 человек. Обелиск» (Белгородская область, Волоконовский район,
п. Пятницкое, ул. Петрачкова)**


1.1. Схема границ территории объекта культурного наследия



Условные обозначения:



объект культурного наследия



территория объекта культурного наследия

• 1

поворотные (характерные) точки границ территории объекта культурного наследия


1.2. Описание границ территории объекта культурного наследия объекта культурного наследия регионального значения «Братская могила советских воинов, погибших в боях с фашистскими захватчиками в 1943 году. Захоронено 170 человек, в том числе Герой Советского Союза санинструктор старший сержант Маресева Зинаида Ивановна. Установлены имена 140 человек. Обелиск» (Белгородская область, Волоконовский район, п. Пятницкое, ул. Петрачкова)

Прохождение границы		Описание прохождения границы
от точки	до точки	
1	2	3
1	2	в северо-западном направлении – 20,50 метра
2	3	в юго-западном направлении – 19,13 метра
3	4	в юго-восточном направлении – 20,01 метра
4	1	в северо-восточном направлении, замыкая контур – 19,44 метра

1.3. Координаты поворотных точек границ территории объекта культурного наследия регионального значения «Братская могила советских воинов, погибших в боях с фашистскими захватчиками в 1943 году. Захоронено 170 человек, в том числе Герой Советского Союза санинструктор старший сержант Маресева Зинаида Ивановна. Установлены имена 140 человек. Обелиск» (Белгородская область, Волоконовский район, п. Пятницкое, ул. Петрачкова)

№ поворотной точки	Координаты точек в системе координат МСК-31, м	
	X	Y
1	375369.20	2203105.00
2	375374.13	2203085.10
3	375355.64	2203080.20
4	375350.54	2203099.55
1	375369.20	2203105.00

**Начальник управления
государственной охраны
объектов культурного наследия
Белгородской области**



А.С. Чернявский

Приложение № 2

УТВЕРЖДЁН

приказом управления государственной
охраны объектов культурного наследия

Белгородской области

от «14» мая 2024 г.

№ 30-24/172

**Режим использования земельного участка
в границах территории объекта культурного наследия регионального значения
«Братская могила советских воинов, погибших в боях с фашистскими
захватчиками в 1943 году. Захоронено 170 человек, в том числе Герой Советского
Союза санинструктор старший сержант Маресева Зинаида Ивановна. Установлены
имена 140 человек. Обелиск» (Белгородская область, Волоконовский район,
п. Пятницкое, ул. Петрачкова)**

Разрешается:

- проведение работ, направленных на сохранение объекта культурного наследия (ремонт, реставрация, консервация, приспособление памятника для современного использования) без изменений его особенностей, составляющих предмет охраны, на основании проектов, выполненных, согласованных и утверждённых в установленном порядке;

- ведение хозяйственной деятельности, не противоречащей требованиям обеспечения сохранности объекта культурного наследия и позволяющей обеспечить функционирование объекта культурного наследия в современных условиях;

- воссоздание утраченных объектов военно-инженерного назначения;

- проведение земляных, строительных и хозяйственных работ при условии реализации согласованных органом охраны объектов культурного наследия обязательных разделов об обеспечении сохранности объекта культурного наследия в проектах проведения таких работ или проектов обеспечения сохранности объекта культурного наследия.

Запрещается:

- снос объекта культурного наследия;

- строительство объектов капитального строительства и увеличение объёмно-пространственных характеристик существующих на территории памятника объектов капитального строительства;

- иные изменения, не согласованные с органом охраны объектов культурного наследия.

**Начальник управления
государственной охраны
объектов культурного наследия
Белгородской области**



А.С. Чернявский