



БЕЛГОРОДСКАЯ ОБЛАСТЬ
УПРАВЛЕНИЕ ГОСУДАРСТВЕННОЙ ОХРАНЫ ОБЪЕКТОВ
КУЛЬТУРНОГО НАСЛЕДИЯ БЕЛГОРОДСКОЙ ОБЛАСТИ


ПРИКАЗ

Белгород

« 15 » марта 20 24 г.

№ 30-24/90

О внесении изменений в границы территории объекта культурного наследия федерального значения «Блиндаж, окопы, ходы сообщения командного пункта 5-й гвардейской танковой армии», расположенного по адресу: Белгородская область, Прохоровский район, в 5-ти км от с. Береговое, на территории достопримечательного места «Поле танкового сражения под Прохоровкой», и режимы использования земельного участка в границах данной территории



В соответствии со статьями 3.1 и 5.1 Федерального закона от 25 июня 2002 года № 73-ФЗ «Об объектах культурного наследия (памятниках истории и культуры) народов Российской Федерации», приказом Министерства культуры Российской Федерации от 4 июня 2015 года № 1745 «Об утверждении требований к составлению проектов границ территорий объектов культурного наследия», подпунктом 3.1.4 Положения об управлении государственной охраны объектов культурного наследия Белгородской области, утверждённого постановлением Правительства Белгородской области от 14 декабря 2015 года № 453-пп, в целях уточнения границ территории объекта культурного наследия федерального значения «Блиндаж, окопы, ходы сообщения командного пункта 5-й гвардейской танковой армии» **п р и к а з ы в а ю:**

1. Внести изменения в границы территории объекта культурного наследия федерального значения «Блиндаж, окопы, ходы сообщения командного пункта 5-й гвардейской танковой армии», расположенного по адресу: Белгородская область, Прохоровский район, в 5-ти км от с. Береговое, на территории достопримечательного места «Поле танкового сражения под Прохоровкой», утверждённые в пункте 2 распоряжения Правительства Белгородской области от 27 января 2014 года № 31-рп «Об утверждении границ территорий объектов культурного наследия федерального значения, расположенных на территории Прохоровского района Белгородской области, и режимов использования земельных участков в границах данных

территорий», изложив их в новой реакции согласно приложению № 1 к настоящему приказу.

2. Внести изменения в режим использования земельного участка в границах территории объекта культурного наследия федерального значения «Блиндаж, окопы, ходы сообщения командного пункта 5-й гвардейской танковой армии», расположенного по адресу: Белгородская область, Прохоровский район, в 5-ти км от с. Береговое, на территории достопримечательного места «Поле танкового сражения под Прохоровкой», утверждённый в пункте 3 распоряжения Правительства Белгородской области от 27 января 2014 года № 31-рп «Об утверждении границ территорий объектов культурного наследия федерального значения, расположенных на территории Прохоровского района Белгородской области, и режимов использования земельных участков в границах данных территорий», изложив в новой реакции согласно приложению № 2 к настоящему приказу.

3. Настоящий приказ направить в Правительство Белгородской области для внесения изменений в распоряжение Правительства Белгородской области от 27 января 2014 года № 31-рп «Об утверждении границ территорий объектов культурного наследия федерального значения, расположенных на территории Прохоровского района Белгородской области, и режимов использования земельных участков в границах данных территорий» и администрацию Прохоровского района для учёта границ территории объекта культурного наследия и режима использования земельного участка в границах данной территории в документах территориального планирования, правилах землепользования и застройки, документации по планировке территории.

4. Консультанту отдела памятников архитектуры и истории управления государственной охраны объектов культурного наследия Белгородской области (Еременко О.Г.) в установленные законодательством Российской Федерации сроки и порядке обеспечить:


- внесение сведений о границах территории объекта культурного наследия, указанных в пункте 1 настоящего приказа, в единый государственный реестр объектов культурного наследия (памятников истории и культуры) народов Российской Федерации;

- размещение настоящего приказа на официальном интернет-портале правовой информации (www.pravo.gov.ru) и на официальном сайте управления государственной охраны объектов культурного наследия Белгородской области (www.okn31.ru);

- размещение настоящего приказа в федеральной государственной информационной системе территориального планирования.

5. Контроль за исполнением настоящего приказа возложить на отдел памятников архитектуры и истории управления государственной охраны объектов культурного наследия Белгородской области (Акапьева Г.В.).

**Начальник управления
государственной охраны
объектов культурного наследия
Белгородской области**



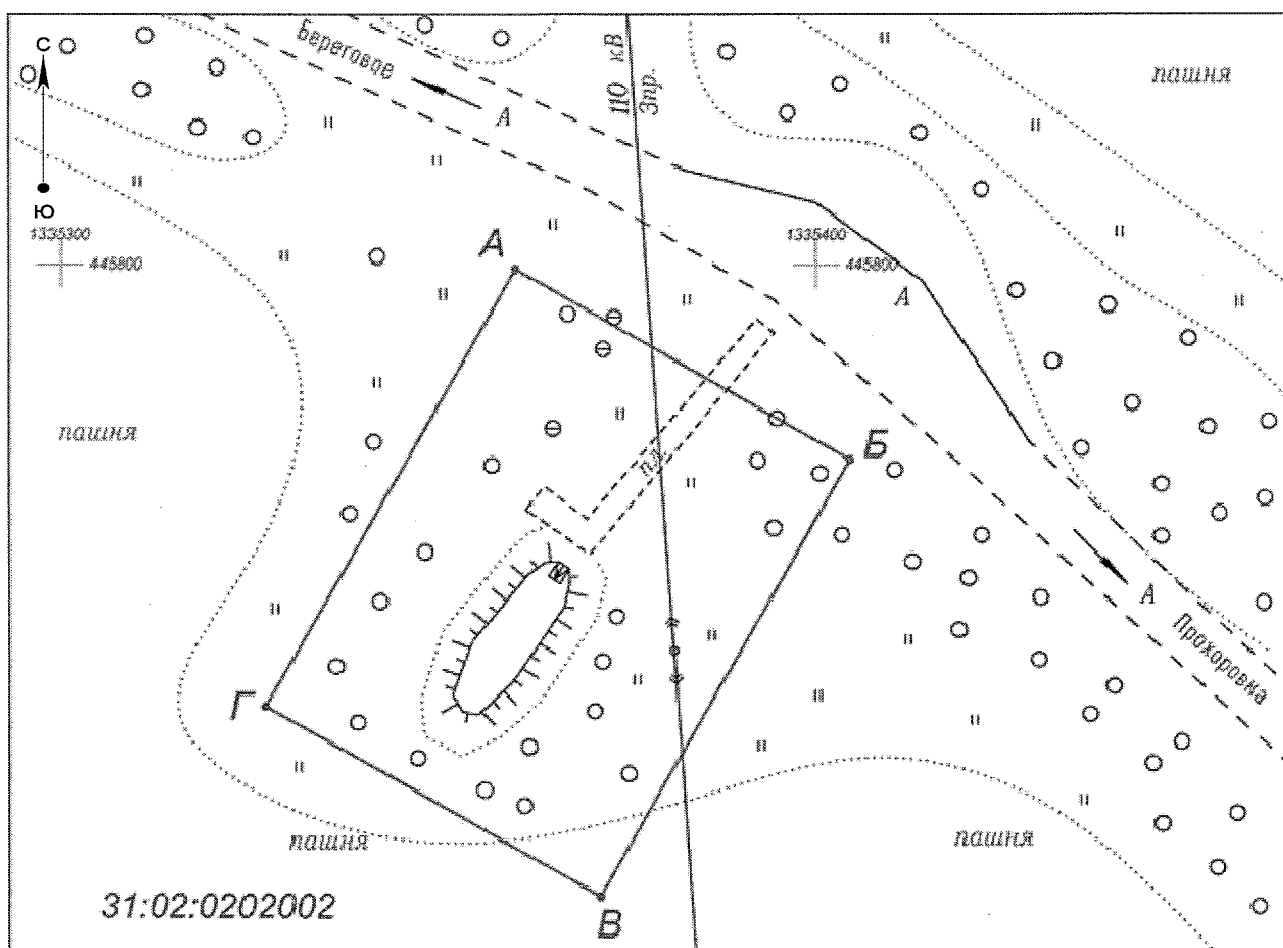
А.С. Чернявский

Приложение № 1

УТВЕРЖДЕНЫ
 приказом управления государственной
 охраны объектов культурного
 наследия Белгородской области
 от «15» марта 2024 г.
 № 30-24/90

**Границы территории объекта культурного наследия
 федерального значения «Блиндаж, окопы, ходы сообщения командного пункта
 5-й гвардейской танковой армии» (Белгородская область, Прохоровский район,
 в 5-ти км от с. Береговое, на территории достопримечательного места
 «Поле танкового сражения под Прохоровкой»)**

1.1. Схема границ территории объекта культурного наследия



Масштаб 1:1000

Условные обозначения:

— граница территории объекта культурного наследия


1.2. Описание границ территории объекта культурного наследия объекта культурного наследия федерального значения «Блиндаж, окопы, ходы сообщения командного пункта 5-й гвардейской танковой армии» (Белгородская область, Прохоровский район, в 5-ти км от с. Береговое, на территории достопримечательного места «Поле танкового сражения под Прохоровкой»)

Прохождение границы		Описание прохождения границы
от точки	до точки	
1	2	3
А	Б	в юго-восточном направлении – 51,01 м
Б	В	в юго-западном направлении – 67,03 м
В	Г	в северо-западном направлении – 51,01 м
Г	А	в северо-восточном направлении, замыкая контур – 67,02 м

1.3. Координаты поворотных точек границ территории объекта культурного наследия федерального значения «Блиндаж, окопы, ходы сообщения командного пункта 5-й гвардейской танковой армии» (Белгородская область, Прохоровский район, в 5-ти км от с. Береговое, на территории достопримечательного места «Поле танкового сражения под Прохоровкой»)

№ поворотной точки	Координаты точек в системе координат МСК-31, м	
	X	Y
А	445799.47	1335360.09
Б	445774.27	1335404.44
В	445715.99	1335371.32
Г	445741.20	1335326.97
А	445799.47	1335360.09

**Начальник управления
государственной охраны
объектов культурного наследия
Белгородской области**



А.С. Чернявский

Приложение № 2

УТВЕРЖДЁН
приказом управления государственной
охраны объектов культурного наследия
Белгородской области

от «15» марта 2024 г.№ 30-24/30

Режим использования земельного участка
в границах территории объекта культурного наследия
«Блиндаж, окопы, ходы сообщения командного пункта 5-й гвардейской
танковой армии» (Белгородская область, Прохоровский район, в 5-ти км
от с. Береговое, на территории достопримечательного места
«Поле танкового сражения под Прохоровкой»)

Разрешается:

- проведение работ, направленных на сохранение объекта культурного наследия (ремонт, реставрация, консервация, приспособление памятника для современного использования) без изменений его особенностей, составляющих предмет охраны, на основании проектов, выполненных, согласованных и утверждённых в установленном порядке;

- ведение хозяйственной деятельности, не противоречащей требованиям обеспечения сохранности объекта культурного наследия и позволяющей обеспечить функционирование объекта культурного наследия в современных условиях;

- воссоздание утраченных объектов военно-инженерного назначения;

- проведение земляных, строительных и хозяйственных работ при условии реализации согласованных органом охраны объектов культурного наследия обязательных разделов об обеспечении сохранности объекта культурного наследия в проектах проведения таких работ или проектов обеспечения сохранности объекта культурного наследия.


Запрещается:

- снос объекта культурного наследия;

- строительство объектов капитального строительства и увеличение объемно-пространственных характеристик существующих на территории памятника объектов капитального строительства;

- иные изменения, не согласованные с органом охраны объектов культурного наследия.

Начальник управления
государственной охраны
объектов культурного наследия
Белгородской области



А.С. Чернявский