



БЕЛГОРОДСКАЯ ОБЛАСТЬ

УПРАВЛЕНИЕ ГОСУДАРСТВЕННОЙ ОХРАНЫ ОБЪЕКТОВ  
КУЛЬТУРНОГО НАСЛЕДИЯ БЕЛГОРОДСКОЙ ОБЛАСТИ


ПРИКАЗ

Белгород

« 14 » сентября 2023 г.

№ 30-24/410

Об утверждении границ территории  
объекта культурного наследия федерального  
значения «Городище, городище-2»



В соответствии со статьями 3.1 и 5.1 Федерального закона от 25 июня 2002 года № 73-ФЗ «Об объектах культурного наследия (памятниках истории и культуры) народов Российской Федерации», приказом Министерства культуры Российской Федерации от 1 сентября 2015 года № 2328 «Об утверждении перечня отдельных сведений об объектах культурного наследия, которые не подлежат опубликованию», подпунктом 2.1.4 Положения об управлении государственной охраны объектов культурного наследия области, утвержденного постановлением Правительства Белгородской области от 14 декабря 2015 года № 453-пп, **п р и к а з ы в а ю:**

1. Утвердить границы территории объекта культурного наследия федерального значения «Городище, городище-2» (Белгородская область, Алексеевский городской округ), включённого в единый государственный реестр объектов культурного наследия (памятников истории и культуры) народов Российской Федерации (далее – Реестр) в соответствии с постановлением главы администрации Белгородской области от 12 мая 1997 года № 229 «Об утверждении дополнительного списка памятников истории и культуры, принимаемых на государственную охрану» (регистрационный номер в Реестре – 311540369780006), согласно приложению 1 к настоящему приказу (не подлежит опубликованию).

2. Утвердить особый режим использования земельного участка, в границах которого располагается объект культурного наследия федерального значения «Городище, городище-2», согласно приложению 2 к настоящему приказу.

3. Консультанту отдела археологии (Качалова Д.А.) обеспечить:

- направление копии настоящего приказа администрации Алексеевского городского округа для учёта границ территории объекта культурного наследия и особого режима использования земельного участка в границах данной территории в документах территориального планирования, правилах землепользования и застройки, документации по планировке территории и собственнику/пользователю земельного участка, в границах которого располагается объект культурного наследия;

- размещение настоящего приказа в федеральной государственной информационной системе территориального планирования;


- внесение сведений о границах территории объекта культурного наследия, указанного в пункте 1 настоящего приказа, в установленном порядке в единый

государственный реестр объектов культурного наследия (памятников истории и культуры) народов Российской Федерации;

- размещение настоящего приказа на официальном сайте управления государственной охраны объектов культурного наследия области в информационно-телекоммуникационной сети Интернет ([www.okn31.ru](http://www.okn31.ru)).

4. Контроль за исполнением настоящего приказа возложить на начальника отдела археологии (Лошаков К.А.).

**Начальник управления  
государственной охраны объектов  
культурного наследия области**



**А.С. Чернявский**

**Приложение 2**  
**к приказу управления государственной**  
**охраны объектов культурного наследия**  
**Белгородской области**  
от «14» сентября 2023 г. № 30-24/410

**Особый режим использования земельного участка, в границах**  
**которого располагается объект культурного наследия**  
**федерального значения «Городище, городище-2»**  
**(Белгородская область, Алексеевский городской округ)**

**Разрешается:**

- проведение археологических полевых работ в порядке, установленном Федеральным законом от 25 июня 2002 года № 73-ФЗ «Об объектах культурного наследия (памятников истории и культуры) народов Российской Федерации» (далее – Федеральный закон), земляных, строительных, мелиоративных, хозяйственных работ, указанных в статье 30 Федерального закона, работ по использованию лесов и иных работ при условии обеспечения сохранности объекта культурного наследия, а также обеспечения доступа граждан к объекту культурного наследия;

- консервация и музеефикация объекта культурного наследия, а также иная деятельность, необходимая для обеспечения сохранности объекта культурного наследия в его историческом и ландшафтном окружении, по согласованию с государственным органом охраны объектов культурного наследия.

**Запрещается:**


- проведение земляных, строительных, мелиоративных, хозяйственных и иных работ, за исключением работ по сохранению объекта культурного наследия, а также работ, определенных особым режимом использования земельного участка, в границах которого располагается объект культурного наследия;

- проведение археологических исследований на территории объекта культурного наследия без наличия разрешения (Открытого листа), выданного в соответствии с действующим законодательством;

- применение металлодетекторов, георадаров и других средств приборного поиска, направленных на выявление и сбор археологических предметов, без наличия разрешения (Открытого листа);

- свалка мусора и бытовых отходов, складирование строительных материалов.

**Начальник управления**  
**государственной охраны объектов**  
**культурного наследия области**



**А.С. Чернявский**