



БЕЛГОРОДСКАЯ ОБЛАСТЬ
УПРАВЛЕНИЕ ГОСУДАРСТВЕННОЙ ОХРАНЫ ОБЪЕКТОВ
КУЛЬТУРНОГО НАСЛЕДИЯ БЕЛГОРОДСКОЙ ОБЛАСТИ


ПРИКАЗ

Белгород

« 6 » июня 2023 г.

№ 30-24/234

**О включении объекта
археологического наследия
в перечень выявленных
объектов культурного наследия
Белгородской области**



В соответствии со статьями 3.1 и 16.1 Федерального закона от 25 июня 2002 года № 73-ФЗ «Об объектах культурного наследия (памятниках истории и культуры) народов Российской Федерации», приказом Министерства культуры Российской Федерации от 1 сентября 2015 года № 2328 «Об утверждении перечня отдельных сведений об объектах культурного наследия, которые не подлежат опубликованию», подпунктом 3.1.4 Положения об управлении государственной охраны объектов культурного наследия области, утвержденного постановлением Правительства Белгородской области от 14 декабря 2015 года № 453-пп,
п р и к а з ы в а ю:

1. Включить в перечень выявленных объектов культурного наследия Белгородской области объект археологического наследия «Принцевка курган-1», эпоха бронзы - ранний железный век (Белгородская область, Валуйский городской округ, 0,5 км к юго-юго-востоку от ж/д переезда автодороги «Принцевка-Углово»), выявленный на основании Открытого листа № 0176-2023 от 13 марта 2023 года, выданного Министерством культуры Российской Федерации на имя Кононенко А.А.

2. Утвердить границы территории выявленного объекта культурного наследия «Принцевка курган-1» согласно приложению 1 к настоящему приказу (не подлежит опубликованию).

3. Утвердить особый режим использования земельного участка, в границах которого располагается выявленный объект культурного наследия «Принцевка курган-1», согласно приложению 2 к настоящему приказу.

4. Консультанту отдела археологии (Качалова Д.А.) обеспечить:

- направление копии настоящего приказа администрации Валуйского городского округа для учёта границ территории выявленного объекта культурного наследия и особого режима использования земельного участка в границах данной территории в документах территориального планирования, правилах землепользования и застройки, документации по планировке территории


и собственнику/пользователю земельного участка, в границах которого располагается выявленный объект культурного наследия;

- размещение настоящего приказа в федеральной государственной информационной системе территориального планирования;

- размещение настоящего приказа на официальном сайте управления государственной охраны объектов культурного наследия области в информационно-телекоммуникационной сети Интернет (www.okn31.ru).

5. Контроль за исполнением настоящего приказа возложить на начальника отдела археологии (Лошаков К.А.).

**Начальник управления
государственной охраны объектов
культурного наследия области**



А.С. Чернявский

Приложение 2
к приказу управления государственной
охраны объектов культурного наследия
Белгородской области
от « 6 » июня 2023 г. № 30-24/234

Особый режим использования земельного участка, в границах которого
располагается выявленный объект культурного наследия
«Принцевка курган-1» (Белгородская область,
Валуйский городской округ)


Разрешается:

- проведение археологических полевых работ в порядке, установленном Федеральным законом от 25 июня 2002 года № 73-ФЗ «Об объектах культурного наследия (памятников истории и культуры) народов Российской Федерации» (далее – Федеральный закон), земляных, строительных, мелиоративных, хозяйственных работ, указанных в статье 30 Федерального закона, работ по использованию лесов и иных работ при условии обеспечения сохранности выявленного объекта культурного наследия, а также обеспечения доступа граждан к выявленному объекту культурного наследия;
- консервация и музеефикация выявленного объекта культурного наследия, а также иная деятельность, необходимая для обеспечения сохранности выявленного объекта культурного наследия в его историческом и ландшафтном окружении, по согласованию с государственным органом охраны объектов культурного наследия.

Запрещается:

- проведение земляных, строительных, мелиоративных, хозяйственных и иных работ, за исключением работ по сохранению выявленного объекта культурного наследия, а также работ, определенных особым режимом использования земельного участка, в границах которого располагается выявленный объект культурного наследия;
- проведение археологических исследований на территории выявленного объекта культурного наследия без наличия разрешения (Открытого листа), выданного в соответствии с действующим законодательством;
- применение металлодетекторов, георадаров и других средств приборного поиска, направленных на выявление и сбор археологических предметов, без наличия разрешения (Открытого листа);
- свалка мусора и бытовых отходов, складирование строительных материалов.

Начальник управления
государственной охраны объектов
культурного наследия области



А.С. Чернявский