



БЕЛГОРОДСКАЯ ОБЛАСТЬ

УПРАВЛЕНИЕ ГОСУДАРСТВЕННОЙ ОХРАНЫ ОБЪЕКТОВ
КУЛЬТУРНОГО НАСЛЕДИЯ БЕЛГОРОДСКОЙ ОБЛАСТИ


ПРИКАЗ

Белгород

«05» мая 2023 г.

№ 30-24/158

О включении выявленного объекта культурного наследия «Братская могила» (Белгородская область, Валуйский городской округ, п. Дальний) в единый государственный реестр объектов культурного наследия (памятников истории и культуры) народов Российской Федерации в качестве объекта культурного наследия регионального значения «Братская могила двух советских лётчиков, погибших в 1942 году. Памятник воинам-землякам, погибшим в годы Великой Отечественной войны», (Белгородская область, Валуйский городской округ, п. Дальний, ул. Центральная, 2б), утверждении границ его территории, режима использования земельного участка в границах данной территории и предмета охраны



В соответствии со статьями 3.1, 9.2 и 18 Федерального закона от 25 июня 2002 года № 73-ФЗ «Об объектах культурного наследия (памятниках истории и культуры) народов Российской Федерации», статьёй 6 закона Белгородской области от 13 ноября 2003 года № 97 «Об объектах культурного наследия (памятниках истории и культуры) Белгородской области», положением об управлении государственной охраны объектов культурного наследия Белгородской области, утверждённым постановлением Правительства Белгородской области от 14 декабря 2015 года № 453-пп, на основании положительного заключения государственной историко-культурной экспертизы от 15 ноября 2022 года (эксперт Зеленова Светлана Валерьевна, приказ Министерства культуры Российской Федерации от 26 апреля 2021 года № 557 «Об аттестации экспертов по проведению государственной историко-культурной экспертизы») **п р и к а з ы в а ю:**

1. Включить выявленный объект культурного наследия «Братская могила», расположенный по адресу: Белгородская область, Валуйский городской округ, п. Дальний, в единый государственный реестр объектов культурного наследия (памятников истории и культуры) народов Российской Федерации в качестве объекта культурного наследия регионального значения «Братская могила двух советских лётчиков, погибших в 1942 году. Памятник воинам-землякам, погибшим в годы Великой

Отечественной войны», 1942 год, 2005 год, расположенного по адресу: Белгородская область, Валуйский городской округ, п. Дальний, ул. Центральная, 2б, и установить вид указанного объекта – памятник.

2. Утвердить границы территории и режим использования земельного участка в границах территории объекта культурного наследия регионального значения «Братская могила двух советских лётчиков, погибших в 1942 году. Памятник воинам-землякам, погибшим в годы Великой Отечественной войны», расположенного по адресу: Белгородская область, Валуйский городской округ, п. Дальний, ул. Центральная, 2б (приложение № 1).

3. Утвердить предмет охраны объекта культурного наследия регионального значения «Братская могила двух советских лётчиков, погибших в 1942 году. Памятник воинам-землякам, погибшим в годы Великой Отечественной войны», расположенного по адресу: Белгородская область, Валуйский городской округ, п. Дальний, ул. Центральная, 2б (приложение № 2).

4. Исключить выявленный объект культурного наследия «Братская могила», расположенный по адресу: Белгородская область, Валуйский городской округ, п. Дальний, из перечня выявленных объектов культурного наследия Белгородской области.

5. Консультанту отдела памятников архитектуры и истории управления государственной охраны объектов культурного наследия Белгородской области (Еременко О.Г.) в установленные законодательством Российской Федерации сроки и порядке обеспечить:

- внесение сведений об объекте культурного наследия, указанном в пункте 1 настоящего приказа, в единый государственный реестр объектов культурного наследия (памятников истории и культуры) народов Российской Федерации;

- уведомление заинтересованных лиц о принятии настоящего приказа;

- направление сведений об объекте культурного наследия, указанном в пункте 1 настоящего приказа, и его границах территории в Единый государственный реестр недвижимости;


- размещение настоящего приказа на официальном интернет-портале правовой информации (www.pravo.gov.ru) и на официальном сайте управления государственной охраны объектов культурного наследия Белгородской области (www.okn31.ru);

- размещение настоящего приказа в федеральной государственной информационной системе территориального планирования;

- направление копии настоящего приказа в орган местного самоуправления для учёта границ территории объекта культурного наследия и режима использования земельного участка в границах данной территории в документах территориального планирования, правилах землепользования и застройки, документации по планировке территории.

6. Контроль за исполнением настоящего приказа возложить на отдел памятников архитектуры и истории управления государственной охраны объектов культурного наследия Белгородской области (Акапьева Г.В.).

**Начальник управления
государственной охраны
объектов культурного наследия
Белгородской области**



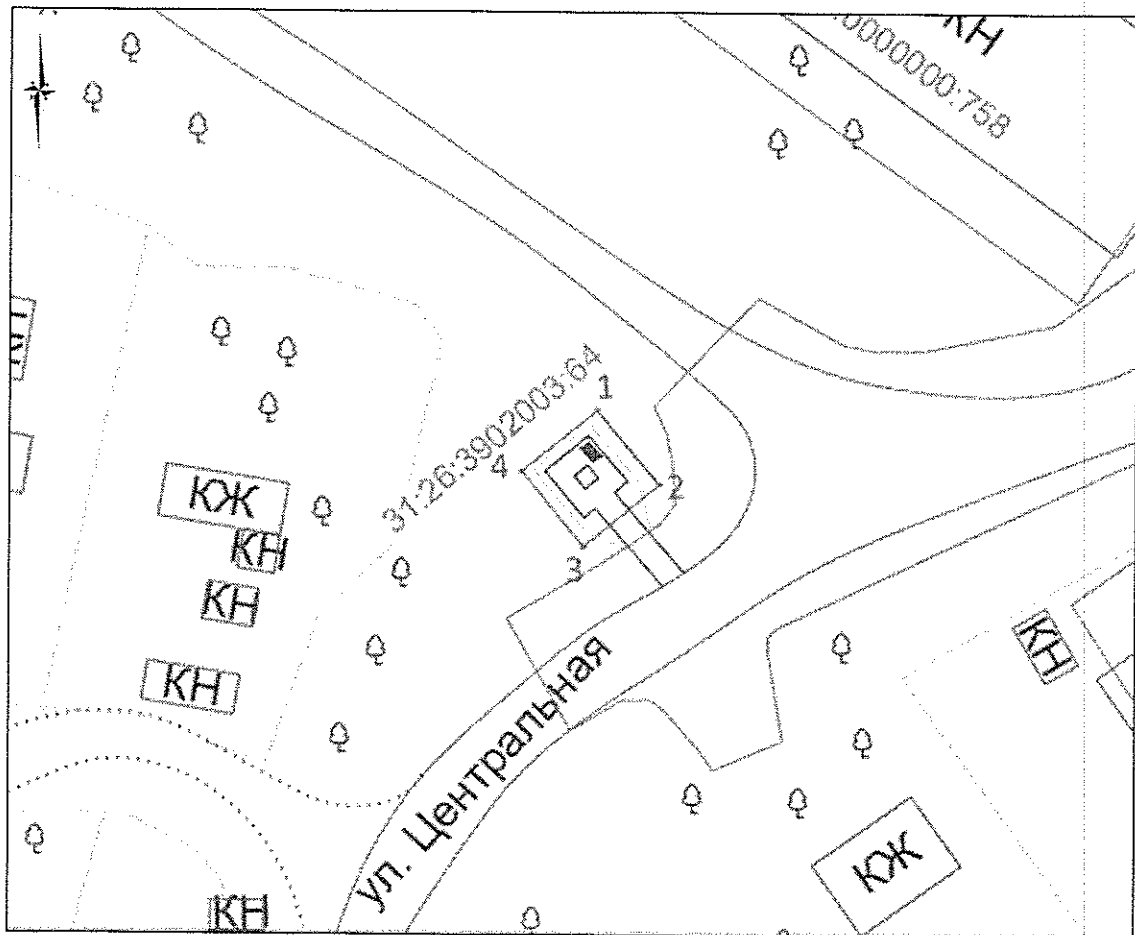
А.С. Чернявский

Приложение № 1

УТВЕРЖДЕНЫ
приказом управления государственной
охраны объектов культурного наследия
Белгородской области
от «05» мая 2023 г.
№ 30-24/158

Границы территории объекта культурного наследия
регионального значения «Братская могила двух советских лётчиков, погибших
в 1942 году. Памятник воинам-землякам, погибшим в годы Великой Отечественной
войны» (Белгородская область, Валуйский городской округ,
п. Дальний, ул. Центральная, 26)

1.1. Схема границ территории объекта культурного наследия



масштаб 1:1000

Условные обозначения:



объект культурного наследия



граница территории объекта культурного наследия

1.2. Описание границ территории объекта культурного наследия

Граница территории объекта культурного наследия проходит по часовой стрелке следующим образом: в юго-восточном направлении вдоль северо-восточной части ограждения (точки 1-2), далее в юго-западном направлении (точки 2-3), далее в северо-западном направлении вдоль ограждения (точки 3-4), далее в северо-восточном направлении вдоль ограждения (точки 4-1).

1.3 Координаты поворотных точек границ территории объекта культурного наследия

№ поворотной точки	Координаты точек в системе координат МСК-31, м	
	X	Y
1	322520.22	2223225.27
2	322510.95	2223232.89
3	322503.33	2223223.624
4	322512.6	2223216
1	322520.22	2223225.27

1.4. Режим использования территории объекта культурного наследия

Разрешается:

- проведение работ по реставрации, консервации, ремонту и приспособлению объекта культурного наследия для современного использования;
- обеспечение визуального восприятия объекта культурного наследия в его историко-градостроительной и природной среде;
- прокладка, ремонт, реконструкция подземных инженерных коммуникаций для обеспечения функционирования объекта культурного наследия с последующим восстановлением нарушенных участков поверхности земли;
- проведение работ по благоустройству территории, направленных на формирование близкого к историческому контексту восприятия объекта культурного наследия;
- проведение мероприятий по обеспечению пожарной и экологической безопасности объекта культурного наследия;
- размещение на территории объекта культурного наследия информационных стендов, памятных знаков;
- устройство архитектурной подсветки объекта культурного наследия и его территории;
- создание и установка новых архитектурно-скульптурных композиций, связанных с данным историческим событием, при согласовании с региональным органом государственной охраны объектов культурного наследия Белгородской области.

Запрещается:

- строительство объектов капитального строительства;
- проведение земляных, строительных, мелиоративных и иных работ, за исключением работ по сохранению объекта культурного наследия или его отдельных элементов, сохранению историко-градостроительной или природной среды объекта культурного наследия;
- проведение любых земляных работ без предварительного археологического обследования территории в соответствии с действующим законодательством;

- размещение некапитальных зданий и сооружений и нестационарных объектов, кроме временных, необходимых для проведения работ по сохранению объекта культурного наследия;


- хозяйственная деятельность, ведущая к разрушению, искажению внешнего облика объекта культурного наследия, нарушающая целостность объекта культурного наследия и создающая угрозу его повреждения, разрушения или уничтожения;

- прокладка наземных и воздушных инженерных коммуникаций, кроме временных, необходимых для проведения работ по сохранению объекта культурного наследия;

- установка рекламных конструкций, за исключением рекламных конструкций, разрешённых в соответствии с пунктом 3 статьи 35.1 Федерального закона от 25 июня 2002 года № 73-ФЗ «Об объектах культурного наследия (памятниках истории и культуры) народов Российской Федерации»;

- использование строительных технологий, создающих динамические нагрузки и оказывающих негативное воздействие на объект культурного наследия.

**Начальник управления
государственной охраны объектов
культурного наследия
Белгородской области**



А.С. Чернявский


Приложение № 2

УТВЕРЖДЁН
приказом управления государственной
охраны объектов культурного наследия
Белгородской области
от «05» мая 2023 г.
№ 30-24/158

**Предмет охраны объекта культурного наследия регионального значения
«Братская могила двух советских лётчиков, погибших в 1942 году. Памятник
воинам-землякам, погибшим в годы Великой Отечественной войны»
(Белгородская область, Валуйский городской округ, п. Дальний,
ул. Центральная, 26)**

**Предметом охраны объекта культурного наследия регионального значения
(памятника) «Братская могила двух советских летчиков, погибших в 1942 году.
Памятник воинам-землякам, погибшим в годы Великой Отечественной войны»,**
является: объёмно-планировочная структура мемориального комплекса
с расположением отдельно стоящих объектов, визуальные каналы связи; братское
захоронение советских воинов, погибших в годы Великой Отечественной войны,
в габаритах общего основания мемориального комплекса; объёмно-пространственная
композиция: скульптура воина с автоматом и венком, выполненная в полный рост
и установленная на квадратном в плане постаменте; надгробная плита с табличками
захороненных воинов и сведения о двух лётчиках, захороненных в братской могиле, и
26 воинах-земляках п. Дальний, погибших в годы Великой Отечественной войны,
высеченные на мемориальных плитах (согласно Приложению).

**Начальник управления
государственной охраны объектов
культурного наследия
Белгородской области**



А.С. Чернявский

**Сведения о двух лётчиках, захороненных в братской могиле,
и 26 воинах-земляках п. Дальний, погибших в годы Великой Отечественной войны,
высеченные на мемориальных плитах**

Захороненные в братской могиле	
Танатаров И. С. – капитан	
Науменко Н. В. – капитан	
Воины-земляки п. Дальний, погибшие в годы Великой Отечественной войны	
1. Абросимов С.М.	
2. Алиференко П.С.	
3. Бутенко И.Р.	
4. Гуженко А.М.	
5. Дубровский П.М.	
6. Жерлицин В.П.	
7. Женилов В.П.	
8. Коваленко А.А.	
9. Козлов П.И.	
10. Марченко Т.А.	
11. Нихотин А.Р.	
12. Посохов М.П.	
13. Посохов П.И.	
14. Посохов Я.Л.	
15. Посохов Н.Я.	
16. Потапов С.М.	
17. Приходько И.П.	
18. Пригорнев Д.Г.	
19. Ржевский П.В.	
20. Рязанцев Г.С.	
21. Светличный Н.И.	
22. Семенов Ф.Л.	
23. Скробов С.И.	
24. Старостенко В.В.	
25. Федюшев А.Ф.	
26. Шаповалов С.И.	