



БЕЛГОРОДСКАЯ ОБЛАСТЬ
УПРАВЛЕНИЕ ГОСУДАРСТВЕННОЙ ОХРАНЫ ОБЪЕКТОВ
КУЛЬТУРНОГО НАСЛЕДИЯ БЕЛГОРОДСКОЙ ОБЛАСТИ
П Р И К А З

Белгород

«22» июня 20 22 г.

№ 30-24/253

**О включении выявленного объекта культурного наследия
«Железнодорожная станция Харитоненко», 1903 год (Белгородская область,
Краснояржский район, с. Илек-Пеньковка, ул. Шлях, 30)
в единый государственный реестр объектов культурного наследия
(памятников истории и культуры) народов Российской Федерации
в качестве объекта культурного наследия регионального значения,
об утверждении границ его территории и предмета охраны**

В соответствии со статьями 3.1, 9.2 и 18 Федерального закона от 25 июня 2002 года № 73-ФЗ «Об объектах культурного наследия (памятниках истории и культуры) народов Российской Федерации», статьёй 6 закона Белгородской области от 13 ноября 2003 года № 97 «Об объектах культурного наследия (памятниках истории и культуры) Белгородской области», положением об управлении государственной охраны объектов культурного наследия Белгородской области, утверждённым постановлением Правительства Белгородской области от 14 декабря 2015 года № 453-пп, на основании положительного заключения государственной историко-культурной экспертизы от 15 декабря 2016 года (эксперт Колесникова Людмила Ильинична, приказ Министерства культуры Российской Федерации от 23 июня 2021 года № 1039 «Об аттестации экспертов по проведению государственной историко-культурной экспертизы»), **п р и к а з ы в а ю:**

1. Включить выявленный объект культурного наследия «Железнодорожная станция Харитоненко», 1903 год, расположенный по адресу: Белгородская область, Краснояржский район, с. Илек-Пеньковка, ул. Шлях, 30, в единый государственный реестр объектов культурного наследия (памятников истории и культуры) народов Российской Федерации в качестве объекта культурного наследия регионального значения «Железнодорожная станция Харитоненко», 1903 год, расположенного по адресу: Белгородская область, Краснояржский район, с. Илек-Пеньковка, ул. Шлях, 30 и установить вид указанного объекта – памятник (архитектуры и градостроительства).

2. Утвердить границы территории объекта культурного наследия регионального значения «Железнодорожная станция Харитоненко», 1903 год, расположенного по адресу: Белгородская область, Краснояружский район, с. Илек-Пеньковка, ул. Шлях, 30 (приложение № 1).

3. Утвердить предмет охраны объекта культурного наследия регионального значения «Железнодорожная станция Харитоненко», 1903 год, расположенного по адресу: Белгородская область, Краснояружский район, с. Илек-Пеньковка, ул. Шлях, 30 (приложение № 2).

4. Исключить выявленный объект культурного наследия «Железнодорожная станция Харитоненко», 1903 год, расположенный по адресу: Белгородская область, Краснояружский район, с. Илек-Пеньковка, ул. Шлях, 30, из перечня выявленных объектов культурного наследия Белгородской области.

5. Консультанту отдела памятников архитектуры и истории управления государственной охраны объектов культурного наследия Белгородской области (Велижаниной Ю.Б.) в установленные законодательством Российской Федерации сроки и в установленном порядке обеспечить:

- внесение сведений об объекте культурного наследия, указанном в пункте 1 настоящего приказа, в единый государственный реестр объектов культурного наследия (памятников истории и культуры) народов Российской Федерации;

- уведомление заинтересованных лиц о принятии настоящего приказа;

- направление сведений об объекте культурного наследия, указанном в пункте 1 настоящего приказа, и его границах территории, в Единый государственный реестр недвижимости;


- размещение настоящего приказа на официальном интернет-портале правовой информации (www.pravo.gov.ru) и на официальном сайте управления государственной охраны объектов культурного наследия области (www.okn31.ru);

- размещение настоящего приказа в федеральной государственной информационной системе территориального планирования;

- направление копии настоящего приказа в орган местного самоуправления для учёта границ территории объекта культурного наследия и режима использования земельного участка в границах данной территории в документах территориального планирования, правилах землепользования и застройки, документации по планировке территории.

6. Контроль за исполнением настоящего приказа возложить на отдел памятников архитектуры и истории управления государственной охраны объектов культурного наследия Белгородской области (Акапьева Г.В.).

**Начальник управления государственной
охраны объектов культурного наследия
Белгородской области**



А.С. Чернявский

Приложение 1

УТВЕРЖДЕНЫ

приказом управления государственной
охраны объектов культурного наследия

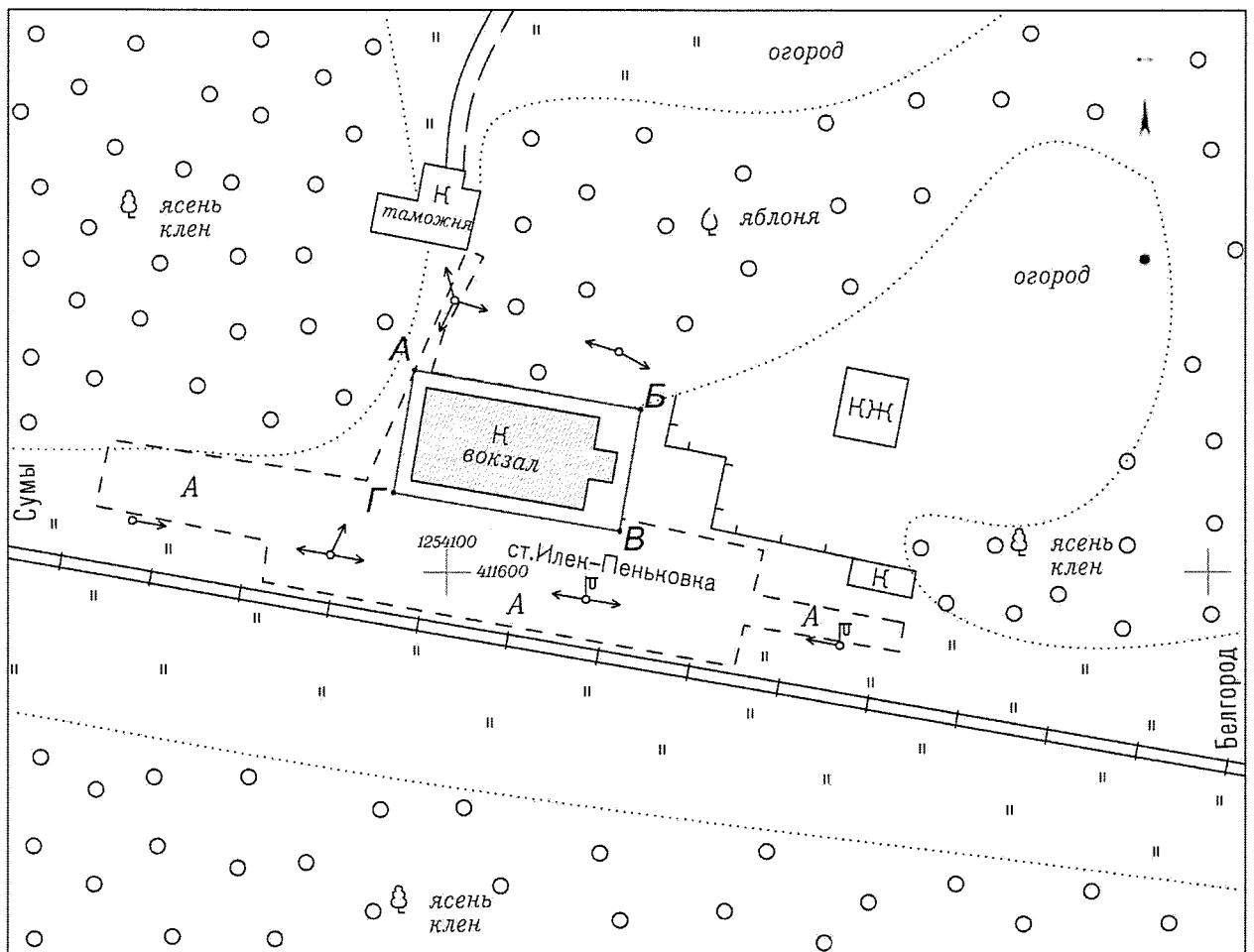
Белгородской области

от «22» июня 2022 года

№ 30-24/253


**Границы территории объекта культурного наследия
регионального значения «Железнодорожная станция Харитоненко», 1903 год
(Белгородская область, Краснояружский район, с. Илек-Пеньковка,
ул. Шлях, 30)**

**1.1. Схема границ территории объекта культурного наследия
регионального значения «Железнодорожная станция Харитоненко», 1903 год**



масштаб 1:1000

Условные обозначения:

- граница территории объекта культурного наследия
-  объект культурного наследия

1.2. Описание границ территории объекта культурного наследия «Железнодорожная станция Харитоненко», 1903 год

Северная граница территории объекта культурного наследия проходит на расстоянии двух метров от северного фасада здания (поворотные точки А-Б).

Восточная граница территории объекта культурного наследия проходит на расстоянии двух метров от восточного фасада здания (поворотные точки Б-В).

Южная граница территории объекта культурного наследия проходит на расстоянии двух метров от южного фасада здания (поворотные точки В-Г).

Западная граница территории объекта культурного наследия проходит на расстоянии двух метров от западного фасада здания (поворотные точки Г-А).

1.3. Координаты поворотных точек границ территории объекта культурного наследия «Железнодорожная станция Харитоненко», 1903 год

Наименование поворотных точек	Координаты поворотных точек		Мера линии	Дирекционный угол
	Х	У		
А	411626.67	1254095.70	30.10	99°52'23"
Б	411621.51	1254125.36	16.33	189°38'46"
В	411605.41	1254122.62	30.14	279°45'50"
Г	411610.52	1254092.92	16.39	9°45'40"

1.4. Режим использования территории объекта культурного наследия регионального значения «Железнодорожная станция Харитоненко» (Белгородская область, Краснояружский район, с. Илек-Пеньковка, ул. Шлях, 30), 1903 год

Разрешается:

- проведение работ, направленных на сохранение объекта культурного наследия (ремонт, реставрация, консервация, приспособление памятника для современного использования), без изменений его особенностей, составляющих предмет охраны, на основании проектов, выполненных, согласованных и утверждённых в установленном порядке;

- модернизация инженерных сетей, не создающая угрозу объекту культурного наследия;

- ведение хозяйственной деятельности, не противоречащей требованиям обеспечения сохранности объекта культурного наследия и позволяющей обеспечить функционирование объекта культурного наследия в современных условиях;

- благоустройство, в том числе устройство отмосток и иных сооружений инженерной защиты объекта культурного наследия, плиточного и иного покрытия;

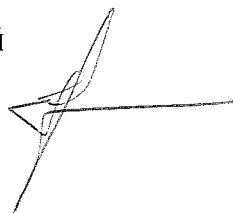
- устройство наружного освещения объекта культурного наследия с учётом влияния светового потока на восприятие объекта культурного наследия;

- проведение земляных работ (при прокладке и реконструкции инженерных сетей, обеспечивающих эксплуатацию объекта культурного наследия).

Запрещается:

- снос объекта культурного наследия;
- возведение пристроек к объекту культурного наследия и изменение традиционных характеристик здания, влекущее за собой причинение вреда в виде реального ущерба и (или) умаление его историко-культурной ценности;
- строительство объектов капитального строительства и увеличение объёмно-пространственных характеристик существующих на территории объекта культурного наследия объектов капитального строительства;
- иные изменения, не согласованные с государственным органом охраны объектов культурного наследия.

**Начальник управления государственной
охраны объектов культурного наследия
Белгородской области**



А.С. Чернявский

Приложение 2

УТВЕРЖДЁН

приказом управления государственной
охраны объектов культурного наследия

Белгородской области

от «22» июня 2022 года

№ 30-24/253

**Предмет охраны объекта культурного наследия
регионального значения «Железнодорожная станция Харитоненко», 1903 год
(Белгородская область, Краснояружский район, с. Илек-Пеньковка,
ул. Шлях, 30)**

Предметом охраны объекта культурного наследия регионального значения (памятника) «Железнодорожная станция Харитоненко», 1903 год являются:

Местоположение объекта, формирующего застройку железнодорожной станции Илек-Пеньковка.

Объёмно-пространственная композиция двухэтажного кирпичного здания, прямоугольного в плане, с плоскими ризалитами на фасадах (по одному ризалиту на каждом фасаде), количество, расположение и форма оконных и дверных проёмов (в том числе заложенные).

Габариты и конфигурация крыши, высотные отметки по коньку крыши.

Высотные и силуэтные характеристики здания.

Материал кровли – металл.

Композиционное решение и архитектурно-художественное оформление фасадов: цоколь, выделенный большей толщиной стены; пояс между цоколем и оконными проёмами 1-го этажа, ограниченный сверху профилированной сплошной подоконной полочкой с профилированными горизонтальными нишками в поле пояса по осям оконных проёмов на дворовом фасаде; междуэтажный пояс, ограниченный снизу профилированной тягой, сверху – профилированной подоконной полочкой оконных проёмов 2-го этажа, с горизонтальными нишками в поле пояса по осям оконных проёмов на дворовом фасаде; фриз с зубчиками и сухариками (за исключением ризалитов дворового и главного фасадов); профилированный венчающий карниз; рельефные клинчатые перемычки оконных проёмов с выделенными крупными замковыми камнями; высокий щипец с крутыми двухскатными крышами, центральная часть которого завершена фигурными столбиками, декорированный зубчатым рустом с рельефным зубчатым декором – свесом, с круглым окном (заложено) в центре и прямоугольной накладкой под ним, завершающий ризалит главного фасада; пилястры с накладками в простенках и угловые.

Материал и характер отделки фасадных поверхностей (кирпич, окраска по штукатурке).


Пространственно-планировочная структура интерьеров в пределах капитальных стен и перекрытий

Материал и конструкция капитальных стен.

Предмет охраны может быть уточнён в процессе историко-культурных и реставрационных исследований, реставрационных работ

Изменения предмета охраны может быть осуществлено в порядке и случаях, предусмотренных законодательством об объектах культурного наследия.

**Начальник управления государственной
охраны объектов культурного наследия
Белгородской области**



А.С. Чернявский