



БЕЛГОРОДСКАЯ ОБЛАСТЬ

ПРАВИТЕЛЬСТВО БЕЛГОРОДСКОЙ ОБЛАСТИ

ПОСТАНОВЛЕНИЕ

Белгород

« 20 » мая 20 24 г.

№ 211-ПП

Об утверждении границ зон охраны, режимов использования земель и требований к градостроительным регламентам в границах зон охраны объектов культурного наследия (памятников истории и культуры), расположенных на территории Шебекинского городского округа

В целях обеспечения сохранности историко-культурного наследия Белгородской области, в соответствии с Федеральным законом от 25 июня 2002 года № 73-ФЗ «Об объектах культурного наследия (памятниках истории и культуры) народов Российской Федерации», постановлением Правительства Российской Федерации от 12 сентября 2015 года № 972 «Об утверждении Положения о зонах охраны объектов культурного наследия (памятников истории и культуры) народов Российской Федерации и о признании утратившими силу отдельных положений нормативных правовых актов Правительства Российской Федерации», законом Белгородской области от 13 ноября 2003 года № 97 «Об объектах культурного наследия (памятниках истории и культуры) Белгородской области» Правительство Белгородской области **п о с т а н о в л я е т:**

1. Утвердить границы зон охраны, режимы использования земель и требования к градостроительным регламентам в границах зон охраны объекта культурного наследия регионального значения «Реальное училище», расположенного по адресу: Белгородская область, Шебекинский городской округ, г. Шебекино, ул. Октябрьская, 9 (приложение № 1).

2. Утвердить границы зон охраны, режимы использования земель и требования к градостроительным регламентам в границах зон охраны объекта культурного наследия регионального значения «Дом Ребиндера», расположенного по адресу: Белгородская область, Шебекинский городской округ, г. Шебекино, ул. Октябрьская, 7 (приложение № 2).

3. Утвердить границы зон охраны, режимы использования земель и требования к градостроительным регламентам в границах зон охраны объекта культурного наследия регионального значения «Конезавод в экономии Ребиндеров «Чумичева Дача», расположенного по адресу: Белгородская область, Шебекинский городской округ, п. Батрацкая Дача, ул. Центральная, 8 (приложение № 3).

4. Утвердить границы зон охраны, режимы использования земель и требования к градостроительным регламентам в границах зон охраны объекта культурного наследия регионального значения «Рабочая казарма», расположенного по адресу: Белгородская область, Шебекинский городской округ, с. Новая Таволжанка, ул. Харьковская, 9 (приложение № 4).

5. Утвердить границы зон охраны, режимы использования земель и требования к градостроительным регламентам в границах зон охраны объекта культурного наследия регионального значения «Гробница Ребиндера», расположенного по адресу: Белгородская область, Шебекинский городской округ, г. Шебекино, ул. Октябрьская, 7 (приложение № 5).

6. Утвердить границы зон охраны, режимы использования земель и требования к градостроительным регламентам в границах зон охраны объекта культурного наследия местного (муниципального) значения «Амбулатория больницы», расположенного по адресу: Белгородская область, Шебекинский городской округ, г. Шебекино, ул. Московская, 6 (приложение № 6).

7. Возмещение убытков, причиненных в связи с установлением границ зон охраны объектов культурного наследия, утвержденных в пунктах 1–6 настоящего постановления, осуществляется в соответствии с пунктами 8 и 9 статьи 57.1 Земельного кодекса Российской Федерации в сроки, установленные статьей 57.1 Земельного кодекса Российской Федерации.

8. Рекомендовать администрации Шебекинского городского округа (Жданов В.Н.) отобразить границы зон охраны, режимы использования земель и требования к градостроительным регламентам в границах зон охраны объектов культурного наследия в генеральном плане Шебекинского городского округа, правилах землепользования и застройки Шебекинского городского округа и документации по планировке территорий, а также включить в информационную систему обеспечения градостроительной деятельности Шебекинского городского округа.

9. Контроль за исполнением постановления возложить на заместителя Губернатора Белгородской области – министра образования Белгородской области Милёхина А.В.

Информацию об исполнении постановления представить к 13 августа 2025 года.

10. Настоящее постановление вступает в силу со дня его официального опубликования.

Губернатор
Белгородской области



В.В. Гладков

Приложение № 1

УТВЕРЖДЕНЫ
постановлением Правительства
Белгородской области
от « 20 » мая 2024 г.
№ 211-ПП

Границы зон охраны, режимы использования земель и требования к градостроительным регламентам в границах зон охраны объекта культурного наследия регионального значения «Реальное училище», расположенного по адресу: Белгородская область, Шебекинский городской округ, г. Шебекино, ул. Октябрьская, 9

1. Охранная зона объекта культурного наследия

Для объекта культурного наследия устанавливается охранная зона (далее – ОЗ), состоящая из одного участка.

1.1. Координаты поворотных точек границы участка ОЗ

№ поворотной точки	Координаты точек в системе координат МСК-31, м	
	X	Y
1	376213.49	2137409.00
2	376241.32	2137453.48
3	376278.73	2137473.49
4	376280.98	2137495.59
5	376270.89	2137519.09
6	376269.43	2137527.59
7	376278.56	2137560.18
8	376267.24	2137563.84
9	376241.61	2137565.42
10	376241.32	2137559.33
11	376216.61	2137560.31
12	376214.56	2137507.75
13	376191.31	2137508.35
14	376190.07	2137508.38
15	376190.00	2137507.33
16	376164.77	2137508.75
17	376164.59	2137504.20
18	376214.34	2137502.21
19	376224.44	2137501.80
20	376223.73	2137484.07
21	376166.62	2137486.35
22	376165.50	2137463.06
23	376169.80	2137462.76

№ поворотной точки	Координаты точек в системе координат МСК-31, м	
	X	Y
24	376206.81	2137460.14
25	376205.77	2137445.48
26	376194.66	2137421.49
1	376213.49	2137409.00

1.2. Режим использования земель и требования к градостроительным регламентам в границах участка ОЗ

Разрешается:

- проведение земляных, хозяйственных и иных работ, не ухудшающих условий сохранности и восприятия объекта культурного наследия, в порядке, установленном законодательством Российской Федерации в области государственной охраны объектов культурного наследия;

- регенерация (восстановление) историко-градостроительной среды при наличии научных данных;

- проведение работ по благоустройству территории:

озеленение – разбивка газонов, клумб и цветников, посадка кустарников и деревьев при условии обеспечения визуального восприятия объекта культурного наследия;

установка антивандального уличного оборудования (скамьи, урны);

использование в покрытии пешеходных зон натуральных материалов (камень, гранит, гравийная смесь) или имитирующих их (тротуарная плитка) с организацией водоотведения;

устройство пандусов и других приспособлений, обеспечивающих передвижение маломобильных групп населения;

- устройство и реконструкция уличного освещения;

- размещение временных элементов информационно-декоративного оформления событийного характера (мобильные информационные конструкции), включая праздничное оформление, указателей расположения туристских ресурсов и социальных объектов;

- размещение памятников, памятных знаков, иной историко-культурной информации;

- ремонт и реконструкция существующих элементов улично-дорожной сети;

- прокладка, ремонт, реконструкция инженерных коммуникаций (теплотрасс, магистральных газо- и водопроводов, электрокабелей) подземным способом с восстановлением нарушенных поверхностей;

- проведение мероприятий, направленных на обеспечение экологической и пожарной безопасности объекта культурного наследия;

- устройство сооружений водоотведения ливневых и талых вод от территории объекта культурного наследия;

- сохранение и организация проездов, проходов, открытых парковок, необходимых для обеспечения функционирования объекта культурного наследия;

- осуществление деятельности по популяризации объектов культурного наследия, в том числе деятельности, направленной на развитие культурно-познавательного туризма.

Запрещается:

- строительство объектов капитального строительства, за исключением применения специальных мер, направленных на сохранение и восстановление (регенерацию) историко-градостроительной и (или) природной среды объекта культурного наследия (восстановление, воссоздание, восполнение частично или полностью утраченных элементов и (или) характеристик историко-градостроительной и (или) природной среды);
- организация стоков ливневых, талых и загрязненных вод на территорию объекта культурного наследия;
- размещение взрывоопасных и пожароопасных объектов, объектов с динамическим воздействием;
- размещение рекламы;
- применение технологий, оказывающих динамические воздействия на грунты, создающих вибрационные нагрузки при проведении земляных, хозяйственных и иных работ;
- прокладка инженерных коммуникаций наземным и надземным способами, кроме временных коммуникаций, необходимых для проведения работ по сохранению объекта культурного наследия;
- применение глухих ограждений, за исключением временных ограждений для производства земляных, хозяйственных, ремонтных и иных работ, ярких и контрастирующих цветовых решений ограждений.

2. Зона регулирования застройки и хозяйственной деятельности объекта культурного наследия

Для объекта культурного наследия устанавливается зона регулирования застройки и хозяйственной деятельности (далее – ЗРЗ), состоящая из двух участков ЗРЗ (ЗРЗ (участок 1), ЗРЗ (участок 2)).

2.1. Координаты поворотных точек границ участков ЗРЗ

№ поворотной точки	Координаты точек в системе координат МСК-31, м	
	X	Y
Участок 1		
12	376214.56	2137507.75
11	376216.61	2137560.31
10	376241.32	2137559.33
9	376241.61	2137565.42
27	376243.34	2137602.49
28	376220.43	2137604.17
29	376189.86	2137604.91
30	376187.62	2137601.49
31	376186.94	2137562.02
32	376192.73	2137548.23
33	376191.75	2137520.30
13	376191.31	2137508.35
12	376214.56	2137507.75

№ поворотной точки	Координаты точек в системе координат МСК-31, м	
	X	Y
Участок 2		
26	376194.66	2137421.49
25	376205.77	2137445.48
24	376206.81	2137460.14
23	376169.80	2137462.76
34	376168.51	2137444.60
35	376172.36	2137442.70
36	376168.37	2137433.37
26	376194.66	2137421.49

2.2. Особый режим использования земель и требования к градостроительным регламентам в границах участков ЗРЗ

Разрешается:

- строительство объектов капитального строительства до 14 метров от существующей поверхности земли до конька кровли, форма крыши – двускатная, вальмовая, угол наклона крыши – не более 35 градусов;

- капитальный ремонт и реконструкция объектов капитального строительства в существующих объемно-планировочных параметрах, либо без превышения предельных параметров разрешенного строительства и реконструкции, установленных настоящими требованиями;

- снос (демонтаж) объектов капитального строительства и некапитальных строений, не представляющих историко-культурной ценности;

- снижение диссонирующего влияния зданий и сооружений путем использования в отделке фасадов традиционных или имитирующих натуральные отделочных материалов с использованием неярких оттенков;

- благоустройство территории:

размещение малых архитектурных форм (скамеек, урн и иных сооружений);

устройство пандусов и других приспособлений, обеспечивающих передвижение маломобильных групп населения;

озеленение территории (деревья, кустарники, газоны, клумбы, цветники), не нарушающее условия визуального восприятия объекта культурного наследия;

проведение работ по ремонту тротуаров, проездов;

установка отдельно стоящего осветительного оборудования;

- организация открытых парковок и стоянок автотранспорта;

- установка отдельно стоящих средств наружной рекламы и информации:

рекламных конструкций и информационных указателей габаритами не более 1,2 метра × 0,8 метра;

строительной сетки с информацией об объекте строительства, ремонта, реконструкции;

элементов информационно-декоративного оформления событийного характера (мобильные информационные конструкции), включая праздничное оформление;

- прокладка, капитальный ремонт и реконструкция объектов инженерной инфраструктуры;

- проведение мероприятий, направленных на обеспечение экологической

и пожарной безопасности.

Запрещается:

- осуществление хозяйственной деятельности, причиняющей вред объекту культурного наследия, в том числе ведущей к нарушению гидрологического режима территории, создающей вибрационные нагрузки и динамическое воздействие на грунты, оказывающие негативное воздействие на объект культурного наследия;

- при строительстве, ремонте и реконструкции объектов капитального строительства применение в оформлении зданий, а также их частей конструкций и материалов, оказывающих негативное визуальное влияние на объект культурного наследия:

ярких и блестящих кровельных материалов;

ярких и контрастирующих цветовых решений фасадов;

остекленных поверхностей площадью более 30 процентов от площади фасада;

- размещение на фасадах зданий вывесок размерами более 0,6 метра × 2 метра, информационных и рекламных объявлений размерами более 0,6 метра × 0,8 метра;

- размещение взрывопожароопасных объектов;






- размещение информационных стендов с размерами более 0,6 метра × 0,8 метра и высотой от уровня земли более 2 метров;

- строительство (прокладка), реконструкция инженерных коммуникаций (теплотрасс, газо- и водопроводов, электрокабелей) надземным способом и по фасадам зданий.

3. Схема границ зон охраны объекта культурного наследия регионального значения «Реальное училище», расположенного по адресу: Белгородская область, Шебекинский городской округ, г. Шебекино, ул. Октябрьская, 9



Условные обозначения

-  Объект культурного наследия
-  Территория объекта культурного наследия
-  Охранная зона объекта культурного наследия (ОЗ)
-  Зона регулирования застройки и хозяйственной деятельности (ЗРЗ)
-  1 Поворотные точки границ зон охраны объекта культурного наследия

Экспликация

- 1 Объект культурного наследия регионального значения «Реальное училище» (г. Шебекино, ул. Октябрьская, 9)
- 2 Объект культурного наследия регионального значения «Дом Ребиндера» (г. Шебекино, ул. Октябрьская, 7)



Приложение № 2

УТВЕРЖДЕНЫ
постановлением Правительства
Белгородской области
от « 20 » мая 2024 г.
№ 211-ПП

**Границы зон охраны, режимы использования земель
и требования к градостроительным регламентам в границах зон охраны
объекта культурного наследия регионального значения «Дом Ребиндера»,
расположенного по адресу: Белгородская область, Шебекинский городской
округ, г. Шебекино, ул. Октябрьская, 7**

1. Охранная зона объекта культурного наследия

Для объекта культурного наследия устанавливается охранная зона (далее – ОЗ), состоящая из одного участка.

1.1. Координаты поворотных точек границы участка ОЗ

№ поворотной точки	Координаты точек в системе координат МСК-31, м	
	X	Y
Внешний контур		
1	376170.22	2137437.69
2	376172.36	2137442.70
3	376168.51	2137444.60
4	376169.80	2137462.76
5	376165.50	2137463.06
6	376166.62	2137486.35
7	376163.88	2137486.46
8	376164.59	2137504.20
9	376164.77	2137508.75
10	376151.32	2137509.51
11	376151.17	2137506.57
12	376093.45	2137509.27
13	376092.73	2137466.90
14	376103.65	2137453.75
15	376127.23	2137451.44
16	376147.72	2137442.19
17	376149.83	2137446.89
1	376170.22	2137437.69
Внутренний контур		
18	376156.90	2137458.53
19	376158.22	2137498.59
20	376113.51	2137500.06

№ поворотной точки	Координаты точек в системе координат МСК-31, м	
	X	Y
21	376112.92	2137481.94
22	376133.51	2137481.27
23	376132.79	2137459.32
18	376156.90	2137458.53

1.2. Режим использования земель и требования к градостроительным регламентам в границах участка ОЗ

Разрешается:

- проведение земляных, хозяйственных и иных работ, не ухудшающих условий сохранности и восприятия объекта культурного наследия, в порядке, установленном законодательством Российской Федерации в области государственной охраны объектов культурного наследия;

- регенерация (восстановление) историко-градостроительной среды, при наличии научных данных;

- проведение работ по благоустройству территории:

озеленение – разбивка газонов, клумб и цветников, посадка кустарников и деревьев при условии обеспечения визуального восприятия объекта культурного наследия;

установка антивандального уличного оборудования (скамьи, урны);

использование в покрытии пешеходных зон натуральных материалов (камень, гранит, гравийная смесь) или имитирующих их (тротуарная плитка) с организацией водоотведения;

устройство пандусов и других приспособлений, обеспечивающих передвижение маломобильных групп населения;

- устройство и реконструкция уличного освещения;

- размещение временных элементов информационно-декоративного оформления событийного характера (мобильные информационные конструкции), включая праздничное оформление, указателей расположения туристских ресурсов и социальных объектов;

- размещение памятников, памятных знаков, иной историко-культурной информации;

- ремонт и реконструкция существующих элементов улично-дорожной сети;

- прокладка, ремонт, реконструкция инженерных коммуникаций (теплотрасс, магистральных газо- и водопроводов, электрокабелей) подземным способом с восстановлением нарушенных поверхностей;

- проведение мероприятий, направленных на обеспечение экологической и пожарной безопасности объекта культурного наследия;

- устройство сооружений водоотведения ливневых и талых вод от территории объекта культурного наследия;

- сохранение и организация проездов, проходов, открытых парковок, необходимых для обеспечения функционирования объекта культурного наследия;

- осуществление деятельности по популяризации объектов культурного наследия, в том числе деятельности, направленной на развитие культурно-познавательного туризма.

Запрещается:

- строительство объектов капитального строительства, за исключением применения специальных мер, направленных на сохранение и восстановление (регенерацию) историко-градостроительной и (или) природной среды объекта культурного наследия (восстановление, воссоздание, восполнение частично или полностью утраченных элементов и (или) характеристик историко-градостроительной и (или) природной среды);
- организация стоков ливневых, талых и загрязненных вод на территорию объекта культурного наследия;
- размещение взрывоопасных и пожароопасных объектов, объектов с динамическим воздействием;
- размещение рекламы;
- применение технологий, оказывающих динамические воздействия на грунты, создающих вибрационные нагрузки при проведении земляных, хозяйственных и иных работ;
- прокладка инженерных коммуникаций наземным и надземным способами, кроме временных коммуникаций, необходимых для проведения работ по сохранению объекта культурного наследия;
- применение глухих ограждений, за исключением временных ограждений для производства земляных, хозяйственных, ремонтных и иных работ, ярких и контрастирующих цветовых решений ограждений.

2. Зона регулирования застройки и хозяйственной деятельности объекта культурного наследия

Для объекта культурного наследия устанавливается зона регулирования застройки и хозяйственной деятельности (далее – ЗРЗ), состоящая из одного участка.

2.1. Координаты поворотных точек границы участка ЗРЗ

№ поворотной точки	Координаты точек в системе координат МСК-31, м	
	X	Y
24	376190.00	2137507.33
25	376190.07	2137508.38
26	376191.31	2137508.35
27	376192.73	2137548.23
28	376186.94	2137562.02
29	376187.62	2137601.49
30	376189.86	2137604.91
31	376148.46	2137606.88
32	376128.10	2137604.03
33	376125.57	2137605.36
34	376072.60	2137608.44
35	376067.66	2137511.63
36	376063.00	2137500.50
37	376061.35	2137455.92
14	376103.65	2137453.75

№ поворотной точки	Координаты точек в системе координат МСК-31, м	
	X	Y
13	376092.73	2137466.90
12	376093.45	2137509.27
11	376151.17	2137506.57
10	376151.32	2137509.51
9	376164.77	2137508.75
24	376190.00	2137507.33

2.2. Особый режим использования земель и требования к градостроительным регламентам в границах участка ЗРЗ

Разрешается:

- строительство объектов капитального строительства до 14 метров от существующей поверхности земли до конька кровли, форма крыши – двускатная, вальмовая, угол наклона крыши – не более 35 градусов;

- капитальный ремонт и реконструкция объектов капитального строительства в существующих объемно-планировочных параметрах, либо без превышения предельных параметров разрешенного строительства и реконструкции, установленных настоящими требованиями;

- снос (демонтаж) объектов капитального строительства и некапитальных строений, не представляющих историко-культурной ценности;

- снижение диссонирующего влияния зданий и сооружений путем использования в отделке фасадов традиционных или имитирующих натуральные отделочных материалов с использованием неярких оттенков;

- благоустройство территории:

размещение малых архитектурных форм (скамеек, урн и иных сооружений);

устройство пандусов и других приспособлений, обеспечивающих передвижение маломобильных групп населения;

озеленение территории (деревья, кустарники, газоны, клумбы, цветники), не нарушающее условия визуального восприятия объекта культурного наследия;

проведение работ по ремонту тротуаров, проездов;

установка отдельно стоящего осветительного оборудования;

- организация открытых парковок и стоянок автотранспорта;

- установка отдельно стоящих средств наружной рекламы и информации:

рекламных конструкций и информационных указателей габаритами не более 1,2 метра × 0,8 метра;

строительной сетки с информацией об объекте строительства, ремонта, реконструкции;

элементов информационно-декоративного оформления событийного характера (мобильные информационные конструкции), включая праздничное оформление;

- прокладка, капитальный ремонт и реконструкция объектов инженерной инфраструктуры;

- проведение мероприятий, направленных на обеспечение экологической и пожарной безопасности.

Запрещается:

- осуществление хозяйственной деятельности, причиняющей вред объекту культурного наследия, в том числе ведущей к нарушению гидрологического режима территории, создающей вибрационные нагрузки и динамическое воздействие на грунты, оказывающие негативное воздействие на объект культурного наследия;

- при строительстве, ремонте и реконструкции объектов капитального строительства применение в оформлении зданий, а также их частей конструкций и материалов, оказывающих негативное визуальное влияние на объект культурного наследия:

ярких и блестящих кровельных материалов;

ярких и контрастирующих цветовых решений фасадов;

остекленных поверхностей площадью более 30 процентов от площади фасада;

- размещение на фасадах зданий вывесок размерами более 0,6 метра × 2 метра, информационных и рекламных объявлений размерами более 0,6 метра × 0,8 метра;

- размещение взрывопожароопасных объектов;

- размещение информационных стендов с размерами более 0,6 метра × 0,8 метра и высотой от уровня земли более 2 метров;

- строительство (прокладка), реконструкция инженерных коммуникаций (теплотрасс, газо- и водопроводов, электрокабелей) надземным способом и по фасадам зданий.

Приложение № 3

УТВЕРЖДЕНЫ
 постановлением Правительства
 Белгородской области
 от « 20 » мая 2024 г.
 № 211-ПП

**Границы зон охраны, режимы использования земель
 и требования к градостроительным регламентам в границах зон охраны
 объекта культурного наследия регионального значения «Конезавод в экономии
 Ребиндеров «Чумичева Дача», расположенного по адресу: Белгородская
 область, Шебекинский городской округ, п. Батрацкая Дача, ул. Центральная, 8**

1. Охранная зона объекта культурного наследия

Для объекта культурного наследия устанавливается охранная зона (далее – ОЗ), состоящая из одного участка.

1.1. Координаты поворотных точек границы участка ОЗ

№ поворотной точки	Координаты точек в системе координат МСК-31, м	
	X	Y
Внешний контур		
1	392703.94	2132267.75
2	392717.10	2132287.15
3	392747.81	2132334.89
4	392651.29	2132421.13
5	392596.71	2132462.59
6	392576.67	2132470.34
7	392563.05	2132450.45
8	392555.38	2132432.45
9	392545.99	2132400.94
10	392595.40	2132364.65
11	392592.05	2132359.86
12	392657.09	2132306.76
13	392680.99	2132284.87
1	392703.94	2132267.75
Внутренний контур		
14	392708.43	2132326.60
15	392726.46	2132350.11
16	392649.14	2132409.41
17	392630.77	2132385.46
14	392708.43	2132326.60

1.2. Режим использования земель и требования к градостроительным регламентам в границах участка ОЗ

Разрешается:

- проведение земляных, хозяйственных и иных работ, не ухудшающих условий сохранности и восприятия объекта культурного наследия, в порядке, установленном законодательством Российской Федерации в области государственной охраны объектов культурного наследия;

- регенерация (восстановление) историко-градостроительной среды, при наличии научных данных;

- проведение работ по благоустройству территории:

озеленение – разбивка газонов, клумб и цветников, посадка кустарников и деревьев при условии обеспечения визуального восприятия объекта культурного наследия;

установка антивандального уличного оборудования (скамьи, урны);

использование в покрытии пешеходных зон натуральных материалов (камень, гранит, гравийная смесь) или имитирующих их (тротуарная плитка) с организацией водоотведения;

устройство пандусов и других приспособлений, обеспечивающих передвижение маломобильных групп населения;

- устройство и реконструкция уличного освещения;

- размещение временных элементов информационно-декоративного оформления событийного характера (мобильные информационные конструкции), включая праздничное оформление, указателей расположения туристских ресурсов и социальных объектов;

- размещение памятников, памятных знаков, иной историко-культурной информации;

- ремонт и реконструкция существующих элементов улично-дорожной сети;

- прокладка, ремонт, реконструкция инженерных коммуникаций (теплотрасс, магистральных газо- и водопроводов, электрокабелей) подземным способом с восстановлением нарушенных поверхностей;

- проведение мероприятий, направленных на обеспечение экологической и пожарной безопасности объекта культурного наследия;

- устройство сооружений водоотведения ливневых и талых вод от территории объекта культурного наследия;

- сохранение и организация проездов, проходов, открытых парковок, необходимых для обеспечения функционирования объекта культурного наследия;

- осуществление деятельности по популяризации объектов культурного наследия, в том числе деятельности, направленной на развитие культурно-познавательного туризма.

Запрещается:

- строительство объектов капитального строительства, за исключением применения специальных мер, направленных на сохранение и восстановление (регенерацию) историко-градостроительной и (или) природной среды объекта культурного наследия (восстановление, воссоздание, восполнение частично или полностью утраченных элементов и (или) характеристик историко-градостроительной и (или) природной среды);

- организация стоков ливневых, талых и загрязненных вод на территорию объекта культурного наследия;
- размещение взрывоопасных и пожароопасных объектов, объектов с динамическим воздействием;
- размещение рекламы;
- применение технологий, оказывающих динамические воздействия на грунты, создающих вибрационные нагрузки при проведении земляных, хозяйственных и иных работ;
- прокладка инженерных коммуникаций наземным и надземным способами, кроме временных коммуникаций, необходимых для проведения работ по сохранению объекта культурного наследия;
- применение глухих ограждений, за исключением временных ограждений для производства земляных, хозяйственных, ремонтных и иных работ, ярких и контрастирующих цветовых решений ограждений.

2. Зона регулирования застройки и хозяйственной деятельности объекта культурного наследия

Для объекта культурного наследия устанавливается зона регулирования застройки и хозяйственной деятельности (далее – ЗРЗ), состоящая из одного участка.

2.1. Координаты поворотных точек границы участка ЗРЗ

№ поворотной точки	Координаты точек в системе координат МСК-31, м	
	X	Y
18	392779.18	2132231.21
19	392812.34	2132277.49
20	392859.23	2132359.11
21	392899.93	2132408.49
22	392793.12	2132536.75
23	392755.66	2132614.82
24	392660.18	2132531.24
25	392636.84	2132518.44
5	392596.71	2132462.59
4	392651.29	2132421.13
3	392747.81	2132334.89
2	392717.10	2132287.15
18	392779.18	2132231.21

2.2. Особый режим использования земель и требования к градостроительным регламентам в границах участка ЗРЗ

Разрешается:

- строительство объектов капитального строительства до 14 метров от существующей поверхности земли до конька кровли, форма крыши – двускатная, вальмовая, угол наклона крыши – не более 35 градусов;
- капитальный ремонт и реконструкция объектов капитального строительства в существующих объемно-планировочных параметрах, либо без превышения

предельных параметров разрешенного строительства и реконструкции, установленных настоящими требованиями;

- снос (демонтаж) объектов капитального строительства и некапитальных строений, не представляющих историко-культурной ценности;

- снижение диссонирующего влияния зданий и сооружений путем использования в отделке фасадов традиционных или имитирующих натуральные отделочных материалов с использованием неярких оттенков;

- благоустройство территории:

- размещение малых архитектурных форм (скамеек, урн и иных сооружений);

- устройство пандусов и других приспособлений, обеспечивающих передвижение маломобильных групп населения;

- озеленение территории (деревья, кустарники, газоны, клумбы, цветники), не нарушающее условия визуального восприятия объекта культурного наследия;

- проведение работ по ремонту тротуаров, проездов;

- установка отдельно стоящего осветительного оборудования;

- организация открытых парковок и стоянок автотранспорта;

- установка отдельно стоящих средств наружной рекламы и информации:

- рекламных конструкций и информационных указателей габаритами не более 1,2 метра × 0,8 метра;

- строительной сетки с информацией об объекте строительства, ремонта, реконструкции;

- элементов информационно-декоративного оформления событийного характера (мобильные информационные конструкции), включая праздничное оформление;

- прокладка, капитальный ремонт и реконструкция объектов инженерной инфраструктуры;

- проведение мероприятий, направленных на обеспечение экологической и пожарной безопасности.

Запрещается:

- осуществление хозяйственной деятельности, причиняющей вред объекту культурного наследия, в том числе ведущей к нарушению гидрологического режима территории, создающей вибрационные нагрузки и динамическое воздействие на грунты, оказывающие негативное воздействие на объект культурного наследия;

- при строительстве, ремонте и реконструкции объектов капитального строительства применение в оформлении зданий, а также их частей конструкций и материалов, оказывающих негативное визуальное влияние на объект культурного наследия:

- ярких и блестящих кровельных материалов;

- ярких и контрастирующих цветовых решений фасадов;

- остекленных поверхностей площадью более 30 процентов от площади фасада;

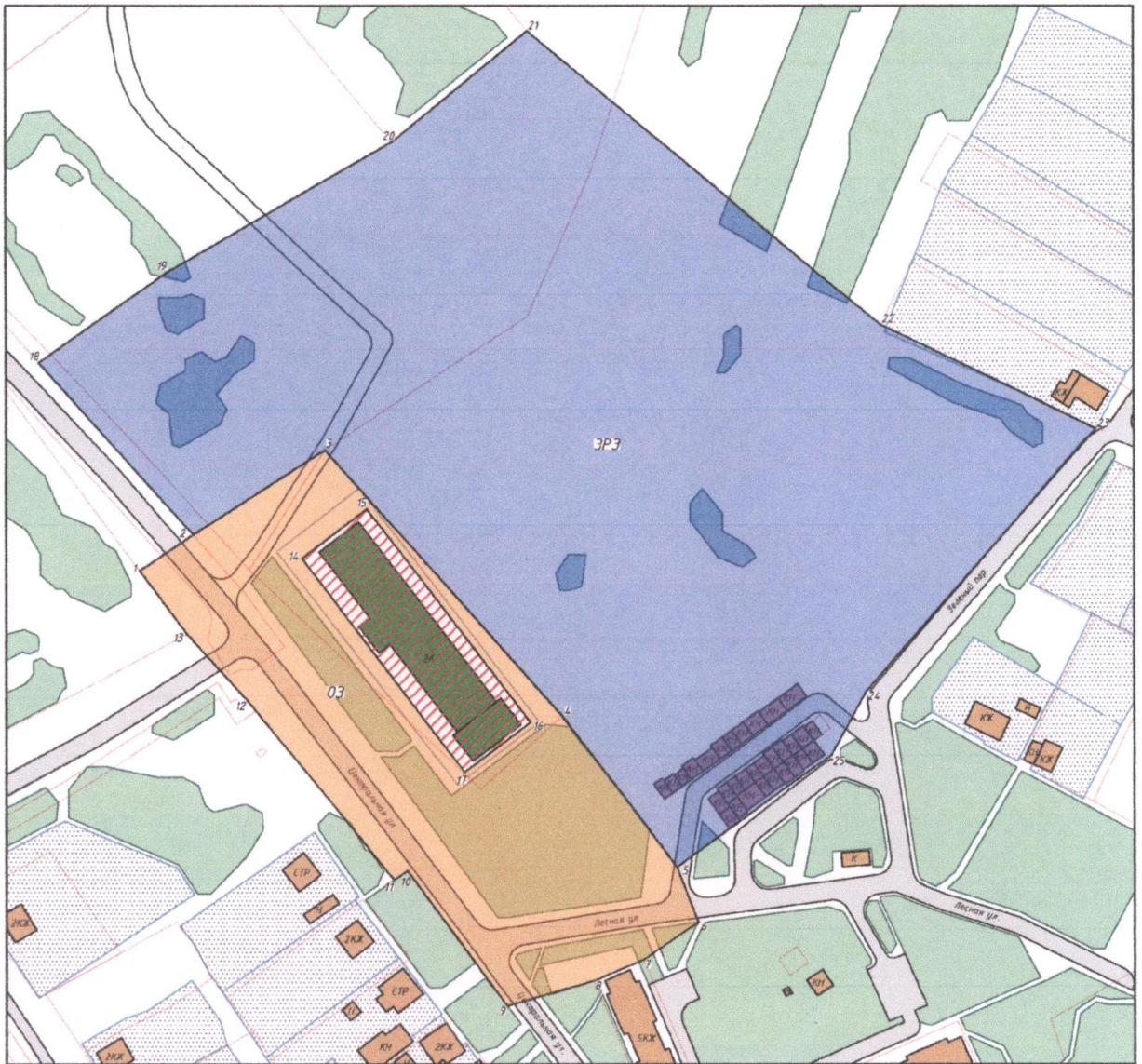
- размещение на фасадах зданий вывесок размерами более 0,6 метра × 2 метра, информационных и рекламных объявлений размерами более 0,6 метра × 0,8 метра;

- размещение взрывопожароопасных объектов;






- размещение информационных стендов с размерами более 0,6 метра × 0,8 метра и высотой от уровня земли более 2 метров;

- строительство (прокладка), реконструкция инженерных коммуникаций (теплотрасс, газо- и водопроводов, электрокабелей) надземным способом и по фасадам зданий.

**3. Схема границ зон охраны объекта культурного наследия
регионального значения «Конезавод в экономии Ребиндеров «Чумичева Дача»,
расположенного по адресу: Белгородская область, Шебекинский городской
округ, п. Батрацкая Дача, ул. Центральная, 8**



Условные обозначения

-  Объект культурного наследия
-  Территория объекта культурного наследия
-  Охранная зона объекта культурного наследия (ОЗ)
-  Зона регулирования застройки и хозяйственной деятельности (ЗРЗ)
-  Поворотные точки границ зон охраны объекта культурного наследия



Приложение № 4

УТВЕРЖДЕНЫ
постановлением Правительства
Белгородской области
от « 20 » мая 2024 г.
№ 211-пп

**Границы зон охраны, режимы использования земель
и требования к градостроительным регламентам в границах зон охраны
объекта культурного наследия регионального значения «Рабочая казарма»,
расположенного по адресу: Белгородская область, Шебекинский городской
округ, с. Новая Таволжанка, ул. Харьковская, 9**

1. Охранная зона объекта культурного наследия

Для объекта культурного наследия устанавливается охранная зона (далее – ОЗ), состоящая из одного участка.

1.1. Координаты поворотных точек границы участка ОЗ

№ поворотной точки	Координаты точек в системе координат МСК-31, м	
	X	Y
Внешний контур		
1	368530.57	2131692.77
2	368507.54	2131729.73
3	368536.22	2131755.74
4	368535.03	2131768.20
5	368506.82	2131798.81
6	368489.63	2131784.07
7	368470.53	2131769.78
8	368412.13	2131825.49
9	368399.24	2131814.04
10	368426.84	2131788.87
11	368453.35	2131762.34
12	368416.95	2131718.96
13	368450.00	2131690.08
14	368460.01	2131675.44
15	368503.33	2131701.81
16	368514.28	2131680.81
1	368530.57	2131692.77
Внутренний контур		
17	368490.02	2131720.38
18	368456.46	2131754.07
19	368440.78	2131738.02

№ поворотной точки	Координаты точек в системе координат МСК-31, м	
	X	Y
20	368474.01	2131704.50
17	368490.02	2131720.38

1.2. Режим использования земель и требования к градостроительным регламентам в границах участка ОЗ

Разрешается:

- проведение земляных, хозяйственных и иных работ, не ухудшающих условий сохранности и восприятия объекта культурного наследия, в порядке, установленном законодательством Российской Федерации в области государственной охраны объектов культурного наследия;

- регенерация (восстановление) историко-градостроительной среды, при наличии научных данных;

- проведение работ по благоустройству территории:

озеленение – разбивка газонов, клумб и цветников, посадка кустарников и деревьев при условии обеспечения визуального восприятия объекта культурного наследия;

установка антивандального уличного оборудования (скамьи, урны);

использование в покрытии пешеходных зон натуральных материалов (камень, гранит, гравийная смесь) или имитирующих их (тротуарная плитка) с организацией водоотведения;

устройство пандусов и других приспособлений, обеспечивающих передвижение маломобильных групп населения;

- устройство и реконструкция уличного освещения;

- размещение временных элементов информационно-декоративного оформления событийного характера (мобильные информационные конструкции), включая праздничное оформление, указателей расположения туристских ресурсов и социальных объектов;

- размещение памятников, памятных знаков, иной историко-культурной информации;

- ремонт и реконструкция существующих элементов улично-дорожной сети;

- прокладка, ремонт, реконструкция инженерных коммуникаций (теплотрасс, магистральных газо- и водопроводов, электрокабелей) подземным способом с восстановлением нарушенных поверхностей;

- проведение мероприятий, направленных на обеспечение экологической и пожарной безопасности объекта культурного наследия;

- устройство сооружений водоотведения ливневых и талых вод от территории объекта культурного наследия;

- сохранение и организация проездов, проходов, открытых парковок, необходимых для обеспечения функционирования объекта культурного наследия;

- осуществление деятельности по популяризации объектов культурного наследия, в том числе деятельности, направленной на развитие культурно-познавательного туризма.

Запрещается:

- строительство объектов капитального строительства, за исключением применения специальных мер, направленных на сохранение и восстановление

(регенерацию) историко-градостроительной и (или) природной среды объекта культурного наследия (восстановление, воссоздание, восполнение частично или полностью утраченных элементов и (или) характеристик историко-градостроительной и (или) природной среды);

- организация стоков ливневых, талых и загрязненных вод на территорию объекта культурного наследия;

- размещение взрывоопасных и пожароопасных объектов, объектов с динамическим воздействием;

- размещение рекламы;

- применение технологий, оказывающих динамические воздействия на грунты, создающих вибрационные нагрузки при проведении земляных, хозяйственных и иных работ;

- прокладка инженерных коммуникаций наземным и надземным способами, кроме временных коммуникаций, необходимых для проведения работ по сохранению объекта культурного наследия;

- применение глухих ограждений, за исключением временных ограждений для производства земляных, хозяйственных, ремонтных и иных работ, ярких и контрастирующих цветовых решений ограждений.

2. Зона регулирования застройки и хозяйственной деятельности объекта культурного наследия

Для объекта культурного наследия устанавливается зона регулирования застройки и хозяйственной деятельности (далее – ЗРЗ), состоящая из четырех участков ЗРЗ (ЗРЗ (участок 1), ЗРЗ (участок 2), ЗРЗ (участок 3), ЗРЗ (участок 4)).

2.1. Координаты поворотных точек границ участков ЗРЗ

№ поворотной точки	Координаты точек в системе координат МСК-31, м	
	X	Y
Участок 1		
21	368521.79	2131666.00
16	368514.28	2131680.81
15	368503.33	2131701.81
14	368460.01	2131675.44
22	368444.60	2131666.06
23	368462.59	2131637.55
21	368521.79	2131666.00
Участок 2		
11	368453.35	2131762.34
10	368426.84	2131788.87
9	368399.24	2131814.04
24	368369.05	2131783.05
25	368345.68	2131757.32
26	368361.12	2131748.74
27	368377.52	2131735.97
12	368416.95	2131718.96
11	368453.35	2131762.34

Участок 3		
28	368565.54	2131724.84
29	368539.77	2131750.67
3	368536.22	2131755.74
2	368507.54	2131729.73
1	368530.57	2131692.77
30	368551.57	2131713.72
31	368563.30	2131722.54
28	368565.54	2131724.84
Участок 4		
6	368489.63	2131784.07
32	368490.88	2131796.36
33	368480.66	2131815.85
34	368456.05	2131843.80
35	368458.99	2131846.88
36	368444.49	2131862.05
8	368412.13	2131825.49
7	368470.53	2131769.78
6	368489.63	2131784.07

2.2. Особый режим использования земель и требования к градостроительным регламентам в границах участков ЗРЗ

Разрешается:

- хозяйственная деятельность, направленная на сохранение, использование и популяризацию объекта культурного наследия;

- размещение памятных знаков, информационных стендов и иной историко-культурной информации, мемориальной скульптуры, кенотафов;

- благоустройство и озеленение территории:

устройство новых, ремонт и реконструкция существующих пешеходных дорожек с использованием в покрытии пешеходных площадок, тротуаров традиционных (камень, гранит, гравийная смесь) или имитирующих натуральные материалы;

размещение малых архитектурных форм (скамеек, урн и иных сооружений), и отдельно стоящего оборудования освещения, отвечающих характеристикам исторической среды;

устройство пандусов и других приспособлений, обеспечивающих передвижение маломобильных групп населения;

озеленение территории и размещение элементов озеленения, не препятствующих визуальному восприятию объекта культурного наследия;

упорядочение зеленых насаждений с санитарной вырубкой и посадкой ценных пород деревьев;

работы по уходу за произрастающими на территории зелеными насаждениями;

работы по содержанию и уборке территории, в том числе уборка отходов от санитарной вырубки;

установка оборудования освещения, отвечающего характеристикам историко-градостроительной и природной среды;

- размещение временных элементов информационно-декоративного оформления событийного характера, включая праздничное оформление, а также временных строительных ограждающих конструкций;

- капитальный ремонт и реконструкция существующих объектов инженерной инфраструктуры при условии обеспечения сохранности объекта культурного наследия при проведении указанных работ;

- проведение мероприятий, направленных на обеспечение пожарной и экологической безопасности;

- строительство (прокладка), капитальный ремонт и реконструкция инженерных коммуникаций подземным способом с восстановлением нарушенных поверхностей.

Запрещается:

- строительство объектов капитального строительства, за исключением применения специальных мер, направленных на сохранение и восстановление (регенерацию) историко-градостроительной и (или) природной среды объекта культурного наследия (восстановление, воссоздание, восполнение частично или полностью утраченных элементов и (или) характеристик историко-градостроительной и (или) природной среды);

- организация стоков ливневых, талых и загрязненных вод на территорию объекта культурного наследия;

- размещение взрывоопасных и пожароопасных объектов, объектов с динамическим воздействием;

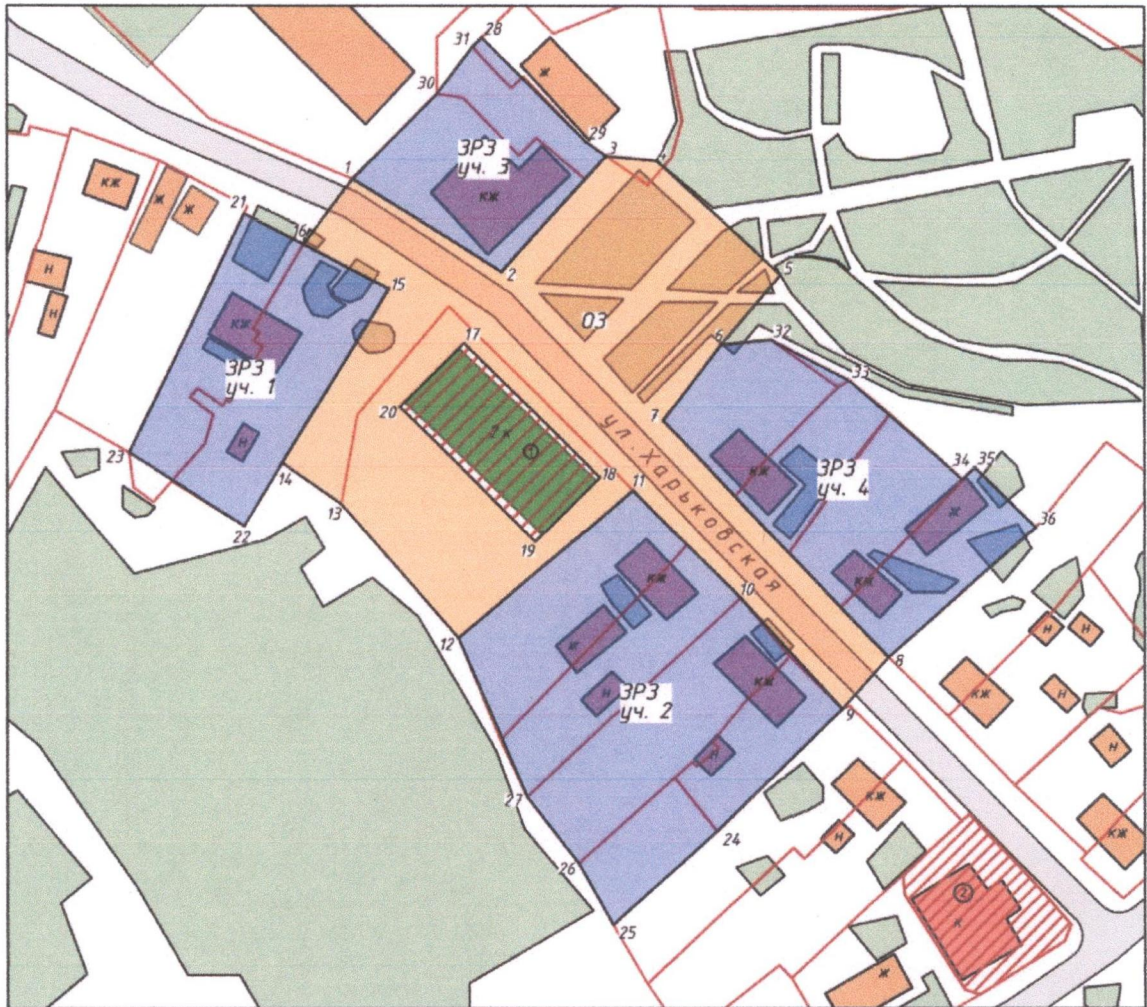
- размещение рекламы;

- применение технологий, оказывающих динамические воздействия на грунты, создающих вибрационные нагрузки при проведении земляных, хозяйственных и иных работ;






- прокладка инженерных коммуникаций наземным и надземным способами, кроме временных коммуникаций, необходимых для проведения работ по сохранению объекта культурного наследия;

- применение глухих ограждений, за исключением временных ограждений для производства земляных, хозяйственных, ремонтных и иных работ, ярких и контрастирующих цветовых решений ограждений.

3. Схема границ зон охраны объекта культурного наследия регионального значения «Рабочая казарма», расположенного по адресу: Белгородская область, Шебекинский городской округ, с. Новая Таволжанка, ул. Харьковская, 9



Условные обозначения

-  Объект культурного наследия
-  Территория объекта культурного наследия
-  Охранная зона объекта культурного наследия (ОЗ)
-  Зона регулирования застройки и хозяйственной деятельности (ЗРЗ)
-  Поворотные точки границ зон охраны объекта культурного наследия

Экспликация

- 1 Объект культурного наследия регионального значения «Рабочая казарма» (с. Новая Таволжанка, ул. Харьковская, д. 9)
- 2 Объект культурного наследия регионального значения «Церковь Покрова Пресвятой Богородицы» (с. Новая Таволжанка, ул. Харьковская, д. 1)



Приложение № 5

УТВЕРЖДЕНЫ
постановлением Правительства
Белгородской области
от « 20 » мая 2024 г.
№ 211-пп

Границы зон охраны, режимы использования земель и требования к градостроительным регламентам в границах зон охраны объекта культурного наследия регионального значения «Гробница Ребиндера», расположенного по адресу: Белгородская область, Шебекинский городской округ, г. Шебекино, ул. Октябрьская, 7

1. Охранная зона объекта культурного наследия

Для объекта культурного наследия устанавливается охранная зона (далее – ОЗ), состоящая из одного участка.

1.1. Координаты поворотных точек границы участка ОЗ

№ поворотной точки	Координаты точек в системе координат МСК-31, м	
	X	Y
Внешний контур		
1	376255.07	2137650.00
2	376256.87	2137695.05
3	376234.39	2137737.36
4	376216.08	2137743.42
5	376214.17	2137700.83
6	376230.50	2137700.14
7	376228.94	2137650.99
1	376255.07	2137650.00
Внутренний контур		
8	376243.72	2137690.28
9	376244.78	2137692.36
10	376244.66	2137694.68
11	376243.39	2137696.64
12	376241.32	2137697.69
13	376238.99	2137697.57
14	376237.03	2137696.31
15	376235.94	2137694.22
16	376236.10	2137691.90
17	376237.37	2137689.95
18	376239.44	2137688.89
19	376241.77	2137689.01
8	376243.72	2137690.28

1.2. Режим использования земель и требования к градостроительным регламентам в границах участка ОЗ

Разрешается:

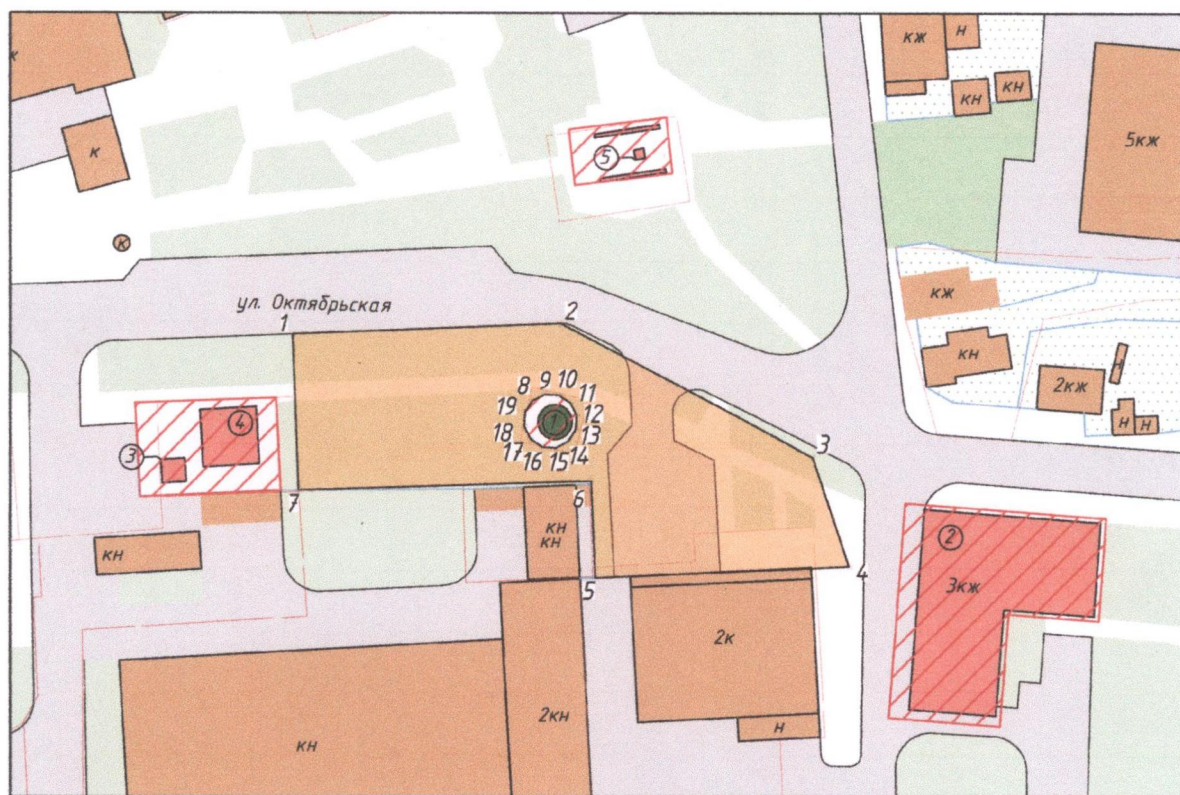
- хозяйственная деятельность, направленная на сохранение, использование и популяризацию объекта культурного наследия;
- размещение памятных знаков, информационных стендов и иной историко-культурной информации, мемориальной скульптуры, кенотафов;
- благоустройство и озеленение территории:
 - устройство новых, ремонт и реконструкция существующих пешеходных дорожек с использованием в покрытии пешеходных площадок, тротуаров традиционных (камень, гранит, гравийная смесь) или имитирующих натуральные материалы;
 - размещение малых архитектурных форм (скамеек, урн и иных сооружений), и отдельно стоящего оборудования освещения, отвечающих характеристикам исторической среды;
 - устройство пандусов и других приспособлений, обеспечивающих передвижение маломобильных групп населения;
 - озеленение территории и размещение элементов озеленения, не препятствующих визуальному восприятию объекта культурного наследия;
 - упорядочение зеленых насаждений с санитарной вырубкой и посадкой ценных пород деревьев;
 - работы по уходу за произрастающими на территории зелеными насаждениями;
 - работы по содержанию и уборке территории, в том числе уборка отходов от санитарной вырубки;
 - установка оборудования освещения, отвечающего характеристикам историко-градостроительной и природной среды;
- размещение временных элементов информационно-декоративного оформления событийного характера, включая праздничное оформление, а также временных строительных ограждающих конструкций;
- капитальный ремонт и реконструкция существующих объектов инженерной инфраструктуры при условии обеспечения сохранности объекта культурного наследия при проведении указанных работ;
- проведение мероприятий, направленных на обеспечение пожарной и экологической безопасности;
- строительство (прокладка), капитальный ремонт и реконструкция инженерных коммуникаций подземным способом с восстановлением нарушенных поверхностей.

Запрещается:





- строительство объектов капитального строительства и некапитальных строений, за исключением применения специальных мер, направленных на сохранение и восстановление (регенерацию) историко-градостроительной и (или) природной среды объекта культурного наследия (восстановление, воссоздание, восполнение частично или полностью утраченных элементов и (или) характеристик историко-градостроительной и (или) природной среды);
- размещение взрывопожароопасных объектов, объектов с динамическим воздействием;

- использование строительных технологий, создающих динамические нагрузки и оказывающих негативное воздействие на объект культурного наследия;
- возведение временных построек, киосков, навесов, нестационарных торговых объектов;
- установка рекламных конструкций, щитов, баннеров, растяжек в зоне видимости объекта культурного наследия;
- прокладка инженерных коммуникаций (теплотрасс, газопровода, электрокабеля и т.д.) наземным и надземным способами;
- устройство глухих ограждений;
- высадка кустарниковой и древесной растительности, закрывающей обзор объекта культурного наследия;
- размещение свалок мусора, снега;
- установка оборудования линейных объектов, вышек сотовой связи;
- размещение автопарковок, автостоянок.

2. Схема границ зон охраны объекта культурного наследия регионального значения «Гробница Ребиндера», расположенного по адресу: Белгородская область, Шебекинский городской округ, г. Шебекино, ул. Октябрьская, 7



Условные обозначения

-  Объект культурного наследия
-  Территория объекта культурного наследия
-  Охранная зона объекта культурного наследия (ОЗ)
-  Поворотные точки границ зон охраны объекта культурного наследия

Экспликация

- 1 Объект культурного наследия регионального значения «Гробница Ребиндера» (г. Шебекино, ул. Октябрьская, 7)
- 2 Объект культурного наследия регионального значения «Реальное училище» (г. Шебекино, ул. Октябрьская, 17)
- 3 Объект культурного наследия регионального значения «Братская могила советских воинов, погибших в боях с деникинцами» (г. Шебекино, ул. Октябрьская)
- 4 Объект культурного наследия регионального значения «Братская могила советских воинов, погибших в боях с фашистскими захватчиками в 1943 году. Захоронено 16 человек, имена установлены. Скульптура советского воина» (г. Шебекино, ул. Октябрьская)
- 5 Объект культурного наследия регионального значения «Обелиск машиностроителям, погибшим в годы Великой Отечественной Войны» (г. Шебекино, ул. Октябрьская)



Приложение № 6

УТВЕРЖДЕНЫ
постановлением Правительства
Белгородской области
от « 20 » мая 2024 г.
№ 211-ПШ

**Границы зон охраны, режимы использования земель
и требования к градостроительным регламентам в границах зон охраны
объекта культурного наследия местного (муниципального) значения
«Амбулатория больницы», расположенного по адресу: Белгородская область,
Шебекинский городской округ, г. Шебекино, ул. Московская, 6**

1. Охранная зона объекта культурного наследия

Для объекта культурного наследия устанавливается охранная зона (далее – ОЗ), состоящая из одного участка.

1.1. Координаты поворотных точек границы участка ОЗ

№ поворотной точки	Координаты точек в системе координат МСК-31, м	
	X	Y
1	375508.23	2136996.64
2	375516.38	2137027.97
3	375438.71	2137054.72
4	375445.56	2137074.98
5	375448.92	2137083.68
6	375436.01	2137089.68
7	375433.54	2137083.64
8	375440.29	2137080.84
9	375434.05	2137065.77
10	375412.33	2137074.81
11	375418.57	2137089.85
12	375421.50	2137088.63
13	375423.97	2137094.59
14	375414.24	2137098.75
15	375401.12	2137066.47
16	375344.62	2137088.57
17	375335.25	2137060.21
18	375341.99	2137057.76
19	375350.10	2137051.87
20	375443.32	2137019.61
1	375508.23	2136996.64

**1.2. Режим использования земель и требования к градостроительным
регламентам в границах участка ОЗ**

Разрешается:

- проведение земляных, хозяйственных и иных работ, не ухудшающих условий сохранности и восприятия объекта культурного наследия, в порядке,

установленном законодательством Российской Федерации в области государственной охраны объектов культурного наследия;

- регенерация (восстановление) историко-градостроительной среды, при наличии научных данных;

- проведение работ по благоустройству территории:

озеленение – разбивка газонов, клумб и цветников, посадка кустарников и деревьев при условии обеспечения визуального восприятия объекта культурного наследия;

установка антивандального уличного оборудования (скамьи, урны и иные сооружения);

использование в покрытии пешеходных зон натуральных материалов (камень, гранит, гравийная смесь) или имитирующих их (тротуарная плитка) с организацией водоотведения;

устройство пандусов и других приспособлений, обеспечивающих передвижение маломобильных групп населения;

- устройство и реконструкция уличного освещения;

- размещение временных элементов информационно-декоративного оформления событийного характера (мобильные информационные конструкции), включая праздничное оформление, указателей расположения туристских ресурсов и социальных объектов;

- размещение памятников, памятных знаков, иной историко-культурной информации;

- ремонт и реконструкция существующих элементов улично-дорожной сети;

- прокладка, ремонт, реконструкция инженерных коммуникаций (теплотрасс, магистральных газо- и водопроводов, электрокабелей) подземным способом с восстановлением нарушенных поверхностей;

- проведение мероприятий, направленных на обеспечение экологической и пожарной безопасности объекта культурного наследия;

- устройство сооружений водоотведения ливневых и талых вод от территории объекта культурного наследия;

- сохранение и организация проездов, проходов, открытых парковок, необходимых для обеспечения функционирования объекта культурного наследия;

- осуществление деятельности по популяризации объектов культурного наследия, в том числе деятельности, направленной на развитие культурно-познавательного туризма.

Запрещается:

- строительство объектов капитального строительства, за исключением применения специальных мер, направленных на сохранение и восстановление (регенерацию) историко-градостроительной и (или) природной среды объекта культурного наследия (восстановление, воссоздание, восполнение частично или полностью утраченных элементов и (или) характеристик историко-градостроительной и (или) природной среды);

- организация стоков ливневых, талых и загрязненных вод на территорию объекта культурного наследия;

- размещение взрывоопасных и пожароопасных объектов, объектов с динамическим воздействием;

- размещение рекламы;

- применение технологий, оказывающих динамические воздействия на грунты, создающих вибрационные нагрузки при проведении земляных, хозяйственных и иных работ;

- прокладка инженерных коммуникаций наземным и надземным способами, кроме временных коммуникаций, необходимых для проведения работ по сохранению объекта культурного наследия;

- применение глухих ограждений, за исключением временных ограждений для производства земляных, хозяйственных, ремонтных и иных работ, ярких и контрастирующих цветовых решений ограждений.

2. Зона регулирования застройки и хозяйственной деятельности объекта культурного наследия

Для объекта культурного наследия устанавливается зона регулирования застройки и хозяйственной деятельности (далее – ЗРЗ), состоящая из одного участка.

2.1. Координаты поворотных точек границы участка ЗРЗ

№ поворотной точки	Координаты точек в системе координат МСК-31, м	
	X	Y
2	375516.38	2137027.97
21	375527.10	2137060.68
22	375484.84	2137074.93
23	375485.49	2137076.61
24	375465.57	2137084.94
25	375467.66	2137090.26
26	375445.40	2137102.64
27	375408.23	2137122.11
28	375411.21	2137127.36
29	375405.41	2137130.82
30	375381.35	2137142.57
31	375366.63	2137110.68
32	375355.12	2137115.62
16	375344.62	2137088.57
15	375401.12	2137066.47
14	375414.24	2137098.75
13	375423.97	2137094.59
6	375436.01	2137089.68
5	375448.92	2137083.68
4	375445.56	2137074.98
3	375438.71	2137054.72
2	375516.38	2137027.97

2.2. Особый режим использования земель и требования к градостроительным регламентам в границах участка ЗРЗ

Разрешается:

- строительство объектов капитального строительства до 10 метров от существующей поверхности земли до конька кровли, форма крыши – двускатная, вальмовая, угол наклона крыши – не более 35 градусов;

- капитальный ремонт и реконструкция объектов капитального строительства в существующих объемно-планировочных параметрах, либо без превышения

предельных параметров разрешенного строительства и реконструкции, установленных настоящими требованиями;

- снос (демонтаж) объектов капитального строительства и некапитальных строений, не представляющих историко-культурной ценности;

- снижение диссонирующего влияния зданий и сооружений путем использования в отделке фасадов традиционных или имитирующих натуральные отделочных материалов с использованием неярких оттенков;

- благоустройство территории:

- размещение малых архитектурных форм (скамеек, урн и иных сооружений);

- устройство пандусов и других приспособлений, обеспечивающих передвижение маломобильных групп населения;

- озеленение территории (деревья, кустарники, газоны, клумбы, цветники), не нарушающее условия визуального восприятия объекта культурного наследия;

- проведение работ по ремонту тротуаров, проездов;

- установка отдельно стоящего осветительного оборудования;

- организация открытых парковок и стоянок автотранспорта;

- установка отдельно стоящих средств наружной рекламы и информации:

- рекламных конструкций и информационных указателей габаритами не более 1,2 метра × 0,8 метра;

- строительной сетки с информацией об объекте строительства, ремонта, реконструкции;

- элементов информационно-декоративного оформления событийного характера (мобильные информационные конструкции), включая праздничное оформление;

- прокладка, капитальный ремонт и реконструкция объектов инженерной инфраструктуры;

- проведение мероприятий, направленных на обеспечение экологической и пожарной безопасности.

Запрещается:

- осуществление хозяйственной деятельности, причиняющей вред объекту культурного наследия, в том числе ведущей к нарушению гидрологического режима территории, создающей вибрационные нагрузки и динамическое воздействие на грунты, оказывающие негативное воздействие на объект культурного наследия;

- при строительстве, ремонте и реконструкции объектов капитального строительства применение в оформлении зданий, а также их частей конструкций и материалов, оказывающих негативное визуальное влияние на объект культурного наследия:

- ярких и блестящих кровельных материалов;

- ярких и контрастирующих цветовых решений фасадов;

- остекленных поверхностей площадью более 30 процентов от площади фасада;

- размещение на фасадах зданий вывесок размерами более 0,6 метра × 2 метра, информационных и рекламных объявлений размерами более 0,6 метра × 0,8 метра;

- размещение взрывопожароопасных объектов;






- размещение информационных стендов с размерами более 0,6 метра × 0,8 метра и высотой от уровня земли более 2 метров;

- строительство (прокладка), реконструкция инженерных коммуникаций (теплотрасс, газо- и водопроводов, электрокабелей) надземным способом и по фасадам зданий.

3. Схема границ зон охраны объекта культурного наследия регионального значения местного (муниципального) значения «Амбулатория больницы», расположенного по адресу: Белгородская область, Шебекинский городской округ, г. Шебекино, ул. Московская, 6



Условные обозначения

-  Объект культурного наследия
-  Территория объекта культурного наследия
-  Охранная зона объекта культурного наследия (ОЗ)
-  Зона регулирования застройки и хозяйственной деятельности (ЗРЗ)
-  Поворотные точки границ зон охраны объекта культурного наследия

